

Sistema Nacional de Informações sobre Saneamento

Diagnóstico do Manejo de Resíduos Sólidos Urbanos - 2009

Tabelas de Informações e Indicadores



Diagnóstico do Manejo de Resíduos Sólidos Urbanos – 2009

***Sistema Nacional de Informações sobre
Saneamento - SNIS***

Tabelas de Informações e Indicadores

Brasília, maio de 2011

Ministro de Estado das Cidades
Mário Sérgio Mendes Negromonte

Secretário Executivo do Ministério das Cidades
Roberto de Oliveira Muniz

Secretário Nacional de Saneamento Ambiental
Leodegar da Cunha Tiscoski

Diretora do Departamento de Articulação Institucional
Viviana Simon

Diretor do Departamento de Desenvolvimento e Cooperação Técnica
Manoel Renato Machado Filho

Diretor do Departamento de Água e Esgotos
Márcio Galvão Fonseca

Coordenador do Sistema Nacional de Informações sobre Saneamento - SNIS
Ernani Ciriaco de Miranda

Equipe:

André de Oliveira Paiva, Elizamar Pereira do Nascimento, Emerson Ribeiro Lessa, Ernani Ciriaco de Miranda, Evandro Menezes Cavalcante, Felipe Monteiro da Silva, José Alberto da Mata Mendes, Maurício Lima Reis, Paulo Rogério dos Santos e Silva, Ricardo Adriano Almeida Silva, Rodrigo Benevenuto Luz, Sérgio Brasil Abreu, Thaís da Silva Lima.

É permitida a reprodução total ou parcial
deste trabalho, desde que citada a fonte.

Secretaria Nacional de Saneamento Ambiental
Sistema Nacional de Informações sobre Saneamento: diagnóstico do manejo de
resíduos sólidos urbanos – 2009.
– Brasília: MCIDADES.SNSA, 2011.

1.900 p.: gráficos, tabelas.

1. Serviços de Saneamento. 2. Sistemas de Informação. 3. Resíduos Sólidos.
4. Zonas Urbanas. 5. Brasil. I. Brasil. Ministério das Cidades. Secretaria
Nacional de Saneamento Ambiental. II. Título: Diagnóstico do Manejo de
Resíduos Sólidos Urbanos – 2009 - Tabela de Informações e Indicadores.

CDD 352.6

MINISTÉRIO DAS CIDADES
SECRETARIA NACIONAL DE SANEAMENTO AMBIENTAL
SISTEMA NACIONAL DE INFORMAÇÕES SOBRE SANEAMENTO
SAS Quadra 01, Lote 01/06, Bloco H, 9º andar – Sala 905
70070-010 – Brasília – Distrito Federal
Telefone (61) 2108-1396; Fax (61) 2108-1404
snis@cidades.gov.br
www.snis.gov.br

SUMÁRIO

1. Introdução	i
2. Representatividade da amostra SNIS RS.....	ii
3. Resumo dos aspectos metodológicos	v
3.1..Preparação e coleta das informações	v
3.2..Configuração das informações e indicadores	vi
3.3..Aspectos relativos às análises.....	vi
3.4..Organização de dados para a divulgação.....	vii
4. Órgãos gestores dos serviços de manejo - natureza e concomitância na prestação de serviços de água e esgotos.....	vii
5. Índices de cobertura do serviço regular de coleta domiciliar	ix
6.Massa coletada <i>per capita</i> de resíduos sólidos domiciliares e públicos	xi
7.Coleta seletiva, participação de catadores e recuperação de materiais recicláveis	xvi
8.Veículos usados na coleta de resíduos domiciliares e públicos	xxi
9.Geração de empregos e terceirização no setor	xxiv
10.Desempenho financeiro dos órgãos gestores dos serviços de manejo de resíduos sólidos urbanos	xxv
11.Unidades de processamento	xxvii
11.1....Unidade de processamento de todos os tipos	xxviii
11.2....Unidades de processamento de resíduos sólidos domiciliares e públicos por disposição no solo	xxxiv

TABELAS DE INFORMAÇÕES E INDICADORES**I - REGIÃO NORTE**

Tabela Ge01a - Informações Gerais	3
Tabela Ge01b - Informações Gerais (continuação).....	7
Tabela Ge02 - Informações sobre Despesas, segundo o Tipo de Serviço Realizado.....	11
Tabela Ge03 - Informações sobre Despesas, segundo a Natureza do Agente-executor.....	15
Tabela Ge04 - Informações sobre Trabalhadores Remunerados, segundo a Natureza do Agente-executor.....	19
Tabela Ge05 - Informações sobre Trabalhadores Remunerados, segundo o Tipo de Serviço Realizado.....	23
Tabela Co01 - Informações sobre População Atendida, Estrutura Operacional, Frequência e Terceirização do Serviço de Coleta Domiciliar e Pública	27
Tabela Co02a - Informações sobre Quantidades de Resíduos Sólidos Domiciliares e Públicos Coletados, segundo o Tipo de Resíduos	31
Tabela Co02b - Informações sobre Quantidades de Resíduos Sólidos Domiciliares e Públicos Coletados, segundo a Natureza do Agente-executor	35
Tabela Co03 - Informações Diversas sobre Coleta de Resíduos Sólidos.....	39
Tabela Co04a - Informações sobre Veículos de Agentes Públicos na Coleta de Resíduos Sólidos Domiciliares e Públicos.....	43
Tabela Co04b - Informações sobre Veículos de Agentes Privados na Coleta de Resíduos Sólidos Domiciliares e Públicos.....	47
Tabela Cs01 - Informações sobre Coleta Seletiva de Resíduos Sólidos	51
Tabela Cs02 - Informações sobre Triagem de Resíduos Sólidos (provenientes ou não da Coleta Seletiva)	55
Tabela Rs01 - Informações sobre Coleta de Resíduos Sólidos de Serviços de Saúde.....	59
Tabela Cc01 - Informações sobre Coleta de Resíduos Sólidos da Construção Civil	63
Tabela Va01 - Informações sobre Serviços de Varrição	67
Tabela Cp01 - Informações sobre Serviços de Capina e Roçada	71
Tabela Os01a - Informações sobre Outros Serviços, Executados pela Prefeitura	75
Tabela Os01b - Informações sobre Outros Serviços, Executados por Empresas Contratadas.....	79
Tabela Os01c - Informações sobre Outros Serviços, Executados por Outros Agentes	83
Tabela Ca01 - Informações sobre Catadores	87
Tabela Up01 - Informações sobre as Unidades de Processamento	91

Tabela Up02 - Informações sobre o Fluxo de Resíduos para as Unidades de Processamento	95
Tabela Up03 - Informações sobre Características das Unidades de Processamento por Disposição no Solo (aterros sanitários, controlados e lixões).....	99
Tabela Up04 - Informações sobre a Quantidade de Equipamentos das Unidades de Processamento por Disposição no Solo (aterros sanitários, controlados e lixões)	103
Tabela Up05 - Cadastro Nacional de Unidades de Processamento de Resíduos Sólidos Urbanos.....	107
Tabela In01 - Indicadores Gerais.....	111
Tabela In02 - Indicadores sobre Coleta de Resíduos Sólidos Domiciliares e Públicos.....	115
Tabela In03 - Indicadores sobre Coleta Seletiva e Triagem	119
Tabela In04 - Indicadores sobre Coleta de Resíduos Sólidos de Serviços de Saúde	123
Tabela In05 e In06 - Indicadores sobre Serviços de Varrição, Capina e Roçada	127

II - REGIÃO NORDESTE

Tabela Ge01a - Informações Gerais.....	3
Tabela Ge01b - Informações Gerais (continuação)	15
Tabela Ge02 - Informações sobre Despesas, segundo o Tipo de Serviço Realizado	27
Tabela Ge03 - Informações sobre Despesas, segundo a Natureza do Agente-executor	39
Tabela Ge04 - Informações sobre Trabalhadores Remunerados, segundo a Natureza do Agente-executor	51
Tabela Ge05 - Informações sobre Trabalhadores Remunerados, segundo o Tipo de Serviço Realizado	63
Tabela Ge06 – Existência de Serviços Delegados	75
Tabela Co01 - Informações sobre População Atendida, Estrutura Operacional, Frequência e Terceirização do Serviço de Coleta Domiciliar e Pública.....	77
Tabela Co02a - Informações sobre Quantidades de Resíduos Sólidos Domiciliares e Públicos Coletados, segundo o Tipo de Resíduos	89
Tabela Co02b - Informações sobre Quantidades de Resíduos Sólidos Domiciliares e Públicos Coletados, segundo a Natureza do Agente-executor.....	101
Tabela Co03 - Informações Diversas sobre Coleta de Resíduos Sólidos	113
Tabela Co04a - Informações sobre Veículos de Agentes Públicos na Coleta de Resíduos Sólidos Domiciliares e Públicos.....	125
Tabela Co04b - Informações sobre Veículos de Agentes Privados na Coleta de Resíduos Sólidos Domiciliares e Públicos	137

Tabela Cs01 - Informações sobre Coleta Seletiva de Resíduos Sólidos	149
Tabela Cs02 - Informações sobre Triagem de Resíduos Sólidos (provenientes ou não da Coleta Seletiva)	161
Tabela Rs01 - Informações sobre Coleta de Resíduos Sólidos de Serviços de Saúde	173
Tabela Cc01 - Informações sobre Coleta de Resíduos Sólidos da Construção Civil	185
Tabela Va01 - Informações sobre Serviços de Varrição	197
Tabela Cp01 - Informações sobre Serviços de Capina e Roçada	209
Tabela Os01a - Informações sobre Outros Serviços, Executados pela Prefeitura	221
Tabela Os01b - Informações sobre Outros Serviços, Executados por Empresas Contratadas.....	233
Tabela Os01c - Informações sobre Outros Serviços, Executados por Outros Agentes	245
Tabela Ca01 - Informações sobre Catadores	257
Tabela Up01 - Informações sobre as Unidades de Processamento	269
Tabela Up02 - Informações sobre o Fluxo de Resíduos para as Unidades de Processamento	281
Tabela Up03 - Informações sobre Características das Unidades de Processamento por Disposição no Solo (aterros sanitários, controlados e lixões)	289
Tabela Up04 - Informações sobre a Quantidade de Equipamentos das Unidades de Processamento por Disposição no Solo (aterros sanitários, controlados e lixões)	299
Tabela Up05 - Cadastro Nacional de Unidades de Processamento de Resíduos Sólidos Urbanos.....	309
Tabela In01 - Indicadores Gerais	317
Tabela In02 - Indicadores sobre Coleta de Resíduos Sólidos Domiciliares e Públicos	329
Tabela In03 - Indicadores sobre Coleta Seletiva e Triagem.....	341
Tabela In04 - Indicadores sobre Coleta de Resíduos Sólidos de Serviços de Saúde.....	353
Tabela In05 e In06 - Indicadores sobre Serviços de Varrição, Capina e Roçada.....	365

III - REGIÃO SUDESTE

Tabela Ge01a - Informações Gerais	3
Tabela Ge01b - Informações Gerais (continuação).....	23
Tabela Ge02 - Informações sobre Despesas, segundo o Tipo de Serviço Realizado.....	43
Tabela Ge03 - Informações sobre Despesas, segundo a Natureza do Agente-executor.....	63

Tabela Ge04 - Informações sobre Trabalhadores Remunerados, segundo a Natureza do Agente-executor	83
Tabela Ge05 - Informações sobre Trabalhadores Remunerados, segundo o Tipo de Serviço Realizado	103
Tabela Ge06 – Existência de Serviços Delegados	123
Tabela Co01 - Informações sobre População Atendida, Estrutura Operacional, Frequência e Terceirização do Serviço de Coleta Domiciliar e Pública.....	125
Tabela Co02a - Informações sobre Quantidades de Resíduos Sólidos Domiciliares e Públicos Coletados, segundo o Tipo de Resíduos	145
Tabela Co02b - Informações sobre Quantidades de Resíduos Sólidos Domiciliares e Públicos Coletados, segundo a Natureza do Agente-executor.....	165
Tabela Co03 - Informações Diversas sobre Coleta de Resíduos Sólidos	185
Tabela Co04a - Informações sobre Veículos de Agentes Públicos na Coleta de Resíduos Sólidos Domiciliares e Públicos.....	205
Tabela Co04b - Informações sobre Veículos de Agentes Privados na Coleta de Resíduos Sólidos Domiciliares e Públicos	225
Tabela Cs01 - Informações sobre Coleta Seletiva de Resíduos Sólidos.....	245
Tabela Cs02 - Informações sobre Triagem de Resíduos Sólidos (provenientes ou não da Coleta Seletiva).....	265
Tabela Rs01 - Informações sobre Coleta de Resíduos Sólidos de Serviços de Saúde.....	285
Tabela Cc01 - Informações sobre Coleta de Resíduos Sólidos da Construção Civil.....	305
Tabela Va01 - Informações sobre Serviços de Varrição.....	325
Tabela Cp01 - Informações sobre Serviços de Capina e Roçada	345
Tabela Os01a - Informações sobre Outros Serviços, Executados pela Prefeitura	365
Tabela Os01b - Informações sobre Outros Serviços, Executados por Empresas Contratadas.....	385
Tabela Os01c - Informações sobre Outros Serviços, Executados por Outros Agentes.....	405
Tabela Ca01 - Informações sobre Catadores.....	425
Tabela Up01 - Informações sobre as Unidades de Processamento.....	445
Tabela Up02 - Informações sobre o Fluxo de Resíduos para as Unidades de Processamento	465
Tabela Up03 - Informações sobre Características das Unidades de Processamento por Disposição no Solo (aterros sanitários, controlados e lixões).....	481
Tabela Up04 - Informações sobre a Quantidade de Equipamentos das Unidades de Processamento por Disposição no Solo (aterros sanitários, controlados e lixões)	493
Tabela Up05 - Cadastro Nacional de Unidades de Processamento de Resíduos Sólidos Urbanos.....	503

Tabela In01 - Indicadores Gerais	515
Tabela In02 - Indicadores sobre Coleta de Resíduos Sólidos Domiciliares e Públicos	535
Tabela In03 - Indicadores sobre Coleta Seletiva e Triagem.....	555
Tabela In04 - Indicadores sobre Coleta de Resíduos Sólidos de Serviços de Saúde.....	575
Tabela In05 e In06 - Indicadores sobre Serviços de Varrição, Capina e Roçada.....	595

IV - REGIÃO SUL

Tabela Ge01a - Informações Gerais	3
Tabela Ge01b - Informações Gerais (continuação).....	21
Tabela Ge02 - Informações sobre Despesas, segundo o Tipo de Serviço Realizado.....	39
Tabela Ge03 - Informações sobre Despesas, segundo a Natureza do Agente-executor.....	57
Tabela Ge04 - Informações sobre Trabalhadores Remunerados, segundo a Natureza do Agente-executor.....	75
Tabela Ge05 - Informações sobre Trabalhadores Remunerados, segundo o Tipo de Serviço Realizado.....	93
Tabela Ge06 – Existência de Serviços Delegados	111
Tabela Co01 - Informações sobre População Atendida, Estrutura Operacional, Frequência e Terceirização do Serviço de Coleta Domiciliar e Pública	115
Tabela Co02a - Informações sobre Quantidades de Resíduos Sólidos Domiciliares e Públicos Coletados, segundo o Tipo de Resíduos	133
Tabela Co02b - Informações sobre Quantidades de Resíduos Sólidos Domiciliares e Públicos Coletados, segundo a Natureza do Agente-executor	151
Tabela Co03 - Informações Diversas sobre Coleta de Resíduos Sólidos.....	169
Tabela Co04a - Informações sobre Veículos de Agentes Públicos na Coleta de Resíduos Sólidos Domiciliares e Públicos.....	187
Tabela Co04b - Informações sobre Veículos de Agentes Privados na Coleta de Resíduos Sólidos Domiciliares e Públicos.....	205
Tabela Cs01 - Informações sobre Coleta Seletiva de Resíduos Sólidos	223
Tabela Cs02 - Informações sobre Triagem de Resíduos Sólidos (provenientes ou não da Coleta Seletiva)	241
Tabela Rs01 - Informações sobre Coleta de Resíduos Sólidos de Serviços de Saúde	259
Tabela Cc01 - Informações sobre Coleta de Resíduos Sólidos da Construção Civil	277
Tabela Va01 - Informações sobre Serviços de Varrição	295
Tabela Cp01 - Informações sobre Serviços de Capina e Roçada	313

Tabela Os01a - Informações sobre Outros Serviços, Executados pela Prefeitura	331
Tabela Os01b - Informações sobre Outros Serviços, Executados por Empresas Contratadas.....	349
Tabela Os01c - Informações sobre Outros Serviços, Executados por Outros Agentes.....	367
Tabela Ca01 - Informações sobre Catadores.....	385
Tabela Up01 - Informações sobre as Unidades de Processamento.....	403
Tabela Up02 - Informações sobre o Fluxo de Resíduos para as Unidades de Processamento	415
Tabela Up03 - Informações sobre Características das Unidades de Processamento por Disposição no Solo (aterros sanitários, controlados e lixões).....	431
Tabela Up04 - Informações sobre a Quantidade de Equipamentos das Unidades de Processamento por Disposição no Solo (aterros sanitários, controlados e lixões)	439
Tabela Up05 - Cadastro Nacional de Unidades de Processamento de Resíduos Sólidos Urbanos.....	447
Tabela In01 - Indicadores Gerais.....	455
Tabela In02 - Indicadores sobre Coleta de Resíduos Sólidos Domiciliares e Públicos.....	473
Tabela In03 - Indicadores sobre Coleta Seletiva e Triagem	491
Tabela In04 - Indicadores sobre Coleta de Resíduos Sólidos de Serviços de Saúde	509
Tabela In05 e In06 - Indicadores sobre Serviços de Varrição, Capina e Roçada	527

V - REGIÃO CENTRO OESTE

Tabela Ge01a - Informações Gerais.....	3
Tabela Ge01b - Informações Gerais (continuação)	9
Tabela Ge02 - Informações sobre Despesas, segundo o Tipo de Serviço Realizado	15
Tabela Ge03 - Informações sobre Despesas, segundo a Natureza do Agente-executor	21
Tabela Ge04 - Informações sobre Trabalhadores Remunerados, segundo a Natureza do Agente-executor	27
Tabela Ge05 - Informações sobre Trabalhadores Remunerados, segundo o Tipo de Serviço Realizado	33
Tabela Ge06 – Existência de Serviços Delegados	39
Tabela Co01 - Informações sobre População Atendida, Estrutura Operacional, Freqüência e Terceirização do Serviço de Coleta Domiciliar e Pública.....	41
Tabela Co02a - Informações sobre Quantidades de Resíduos Sólidos Domiciliares e Públicos Coletados, segundo o Tipo de Resíduos	47

Tabela Co02b - Informações sobre Quantidades de Resíduos Sólidos Domiciliares e Públicos Coletados, segundo a Natureza do Agente-executor	53
Tabela Co03 - Informações Diversas sobre Coleta de Resíduos Sólidos.....	59
Tabela Co04a - Informações sobre Veículos de Agentes Públicos na Coleta de Resíduos Sólidos Domiciliares e Públicos.....	65
Tabela Co04b - Informações sobre Veículos de Agentes Privados na Coleta de Resíduos Sólidos Domiciliares e Públicos.....	71
Tabela Cs01 - Informações sobre Coleta Seletiva de Resíduos Sólidos	77
Tabela Cs02 - Informações sobre Triagem de Resíduos Sólidos (provenientes ou não da Coleta Seletiva)	83
Tabela Rs01 - Informações sobre Coleta de Resíduos Sólidos de Serviços de Saúde	89
Tabela Cc01 - Informações sobre Coleta de Resíduos Sólidos da Construção Civil	95
Tabela Va01 - Informações sobre Serviços de Varrição	101
Tabela Cp01 - Informações sobre Serviços de Capina e Roçada	107
Tabela Os01a - Informações sobre Outros Serviços, Executados pela Prefeitura	113
Tabela Os01b - Informações sobre Outros Serviços, Executados por Empresas Contratadas.....	119
Tabela Os01c - Informações sobre Outros Serviços, Executados por Outros Agentes	125
Tabela Ca01 - Informações sobre Catadores	131
Tabela Up01 - Informações sobre as Unidades de Processamento	137
Tabela Up02 - Informações sobre o Fluxo de Resíduos para as Unidades de Processamento	143
Tabela Up03 - Informações sobre Características das Unidades de Processamento por Disposição no Solo (aterros sanitários, controlados e lixões).....	147
Tabela Up04 - Informações sobre a Quantidade de Equipamentos das Unidades de Processamento por Disposição no Solo (aterros sanitários, controlados e lixões)	151
Tabela Up05 - Cadastro Nacional de Unidades de Processamento de Resíduos Sólidos Urbanos.....	155
Tabela In01 - Indicadores Gerais	159
Tabela In02 - Indicadores sobre Coleta de Resíduos Sólidos Domiciliares e Públicos	165
Tabela In03 - Indicadores sobre Coleta Seletiva e Triagem.....	171
Tabela In04 - Indicadores sobre Coleta de Resíduos Sólidos de Serviços de Saúde.....	177
Tabela In05 e In06 - Indicadores sobre Serviços de Varrição, Capina e Roçada.....	183

1. INTRODUÇÃO

O Governo federal criou e administra o seu Sistema Nacional de Informações sobre Saneamento – SNIS, vinculado à Secretaria Nacional de Saneamento Ambiental (SNSA) do Ministério das Cidades (MTCidades).

Dentre os objetivos do SNIS destacam-se: (i) planejamento e execução de políticas públicas; (ii) orientação da aplicação de recursos; (iii) avaliação de desempenho dos serviços; (iv) aperfeiçoamento da gestão, elevando os níveis de eficiência e eficácia; e (v) orientação de atividades regulatórias, de fiscalização e de controle social.

Além disso, a consolidação do SNIS nos últimos quinze anos permite a utilização dos seus indicadores como referência para comparação e como guia para medição de desempenho. No componente resíduos sólidos, o SNIS possui uma Série Histórica de dados de 8 anos.

O SNIS é o maior e mais importante sistema de informações do setor saneamento brasileiro. O Sistema apóia-se em um banco de dados, que contém informações de caráter operacional, gerencial, financeiro e de qualidade, sobre a prestação de serviços de água e de esgotos, bem como de manejo de resíduos sólidos urbanos.

Considerando o modelo de organização dos serviços no Brasil, o SNIS é dividido em dois componentes: água e esgotos (SNIS-AE); e resíduos sólidos (SNIS-RS). A base de dados é totalmente pública e disponibilizada gratuitamente.

Os dados do SNIS são atualizados anualmente. No componente resíduos sólidos, a que se refere o presente Diagnóstico, a atualização se dá a partir da coleta em uma amostra de municípios em todo o país.

Tais informações são coletadas junto aos órgãos municipais encarregados dos serviços e os indicadores calculados com base nas mesmas, se referem ao ano-base de 2009.

O Diagnóstico apresenta também algumas análises, com o objetivo de retratar as características e a situação dos serviços de manejo de resíduos sólidos, em várias das suas faces, de acordo com as informações do ano-base 2009. Essas análises têm pretensão indicativa, sem almejar esgotar a ampla possibilidade de avaliações que o conjunto de informações e indicadores do SNIS permite, sobretudo considerando a série histórica de dados. Ao contrário, o objetivo do Diagnóstico é, além de apresentar um dos vários retratos possíveis da situação do setor de resíduos sólidos no Brasil, mostrar a riqueza de informações nas coleções disponíveis, e as possibilidades de análise, buscando estimular o uso dos dados e a produção de outros retratos.

Está é a oitava edição anual consecutiva do Diagnóstico – RS, que desde a sua quinta edição está dividido em duas partes:

- Parte 1: Texto – Visão Geral da Prestação de Serviços, o qual deverá ser publicado posteriormente, e

- Parte 2: Tabelas de Informações e Indicadores separadas a partir desta edição por região.

No texto analítico, além da introdução em seu capítulo 1, deverá ser apresentado no capítulo 2 um resumo das características metodológicas que orientaram o trabalho. No capítulo 3 serão enfocados os serviços de limpeza urbana em seus aspectos operacionais. No capítulo 4 serão tratados a força de trabalho e os veículos atuantes nos serviços. No capítulo 5 o tema será receitas e despesas. O capítulo 6 cuidará do destino dos resíduos sólidos urbanos, as unidades de processamento. E, finalmente, o capítulo 7 apresentará as conclusões, com uma síntese das informações e indicadores relevantes deste Diagnóstico.

Neste documento, Parte 2 – Tabelas de Informações e Indicadores, apresenta-se esta breve introdução, uma síntese da metodologia do SNIS-RS, uma caracterização sumária dos serviços de manejo de resíduos sólidos no País agrupados por região e, em seguida, as Tabelas com Informações e Indicadores também separadas por região.

Além disso, existem elementos que auxiliam no entendimento do Diagnóstico que estão disponíveis para consulta no site do SNIS, são eles:

- A – Elementos Metodológicos do SNIS-RS;
- B – Municípios participantes do Diagnóstico;
- C – Glossário de Informações;
- D – Relação de Indicadores.

2. REPRESENTATIVIDADE DA AMOSTRA SNIS RS

Neste capítulo são apresentadas as características da atual edição do SNIS-RS no que diz respeito à sua representatividade que, ainda que não estatística, possibilita uma boa segurança nas análises feitas em seguida.

Os dados são coletados anualmente, em órgãos municipais encarregados da gestão do manejo de resíduos sólidos.

Neste ano o SNIS inovou e convidou **todos os municípios brasileiros** para participarem do Diagnóstico 2009. Os municípios participantes, ou seja, aqueles que enviaram o questionário respondido ao MCidades (impresso ou em via digital) estão relacionados no Anexo B – Municípios Participantes da Coleta 2009.

Apesar de todo o esforço realizado, não se consegue que todos os municípios enviem os dados solicitados, devido a razões que vão do desinteresse às dificuldades internas que têm alguns municípios para obter seus dados.

Assim, dos 5.565 municípios brasileiros foram obtidas respostas válidas de 1.964, resultando numa taxa de resposta de 35,2% e, por outro lado, num crescimento de 1.592 municípios (427,9%) na base de dados, quando comparada ao ano de 2008 cuja amostra convidada contava com apenas 527 dos municípios.

Os Quadros 2.1 a 2.4 a seguir apresentam configurações desta amostra no País, a partir da classificação dos municípios por faixa populacional e por região. O Mapa 2.1 mostra sua distribuição espacial dos integrantes para este ano-base de 2009.

QUADRO 2.1
Quantidades e populações dos municípios participantes
Brasil, 2009

	Brasil	Municípios participantes	Participação no total
Quantidade (municípios)	5.565	1.964	35,3%
População urbana ¹ (habitantes)	159.225.492	109.326.476	68,6%
População total ² (habitantes)	191.506.729	120.824.049	63,0%

Fonte: SNIS

(1) A **população urbana** dos municípios brasileiros foi obtida: (i) pela aplicação do índice de urbanização encontrado pelo IBGE em 2007 para cada município brasileiro, resultante da Contagem da População realizada naquele ano; e (ii) pela aplicação do índice de urbanização encontrado pelo IBGE no Censo 2000 para aqueles municípios onde não houve a Contagem. Neste diagnóstico – de 2009 – as **populações urbanas de Mesquita/RJ e Nazaré/PI** foram admitidas, para efeito de cálculo de indicadores, como idênticas às populações totais, já que as primeiras não foram discriminadas pelo IBGE em 2007.

(2) A **população total** dos municípios brasileiros foi obtida pela **ESTIMATIVA DAS POPULAÇÕES RESIDENTES, EM 1º DE JULHO DE 2009**, publicada pelo IBGE para o respectivo ano, onde a população de Uruará/PA por decisão judicial foi admitida como sendo 59.881 habitantes.

Como nas edições anteriores do Diagnóstico do SNIS-RS, no texto analítico pertencente à Parte 1 (a ser publicada posteriormente), a análise dos dados obtidos, deverá ser elaborada a partir do agrupamento dos municípios em seis faixas de porte populacional, conforme discriminado no Quadro 2.2.

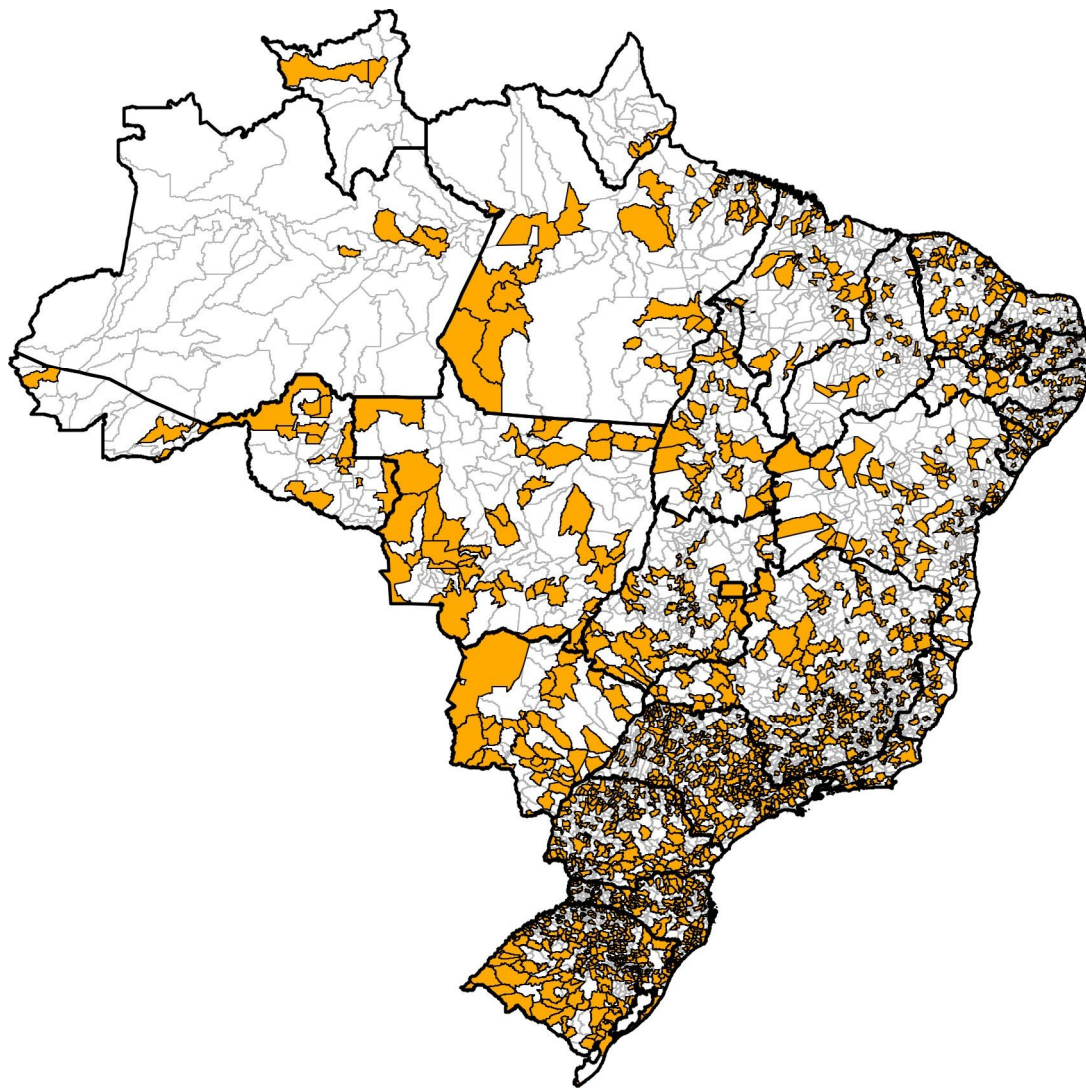
QUADRO 2.2
Classificação de municípios da amostra por faixas, segundo
população total, Brasil, 2009

Faixa populacional	Intervalo da faixa
1	Até 30 mil habitantes
2	De 30.001 a 100.000 habitantes
3	De 100.001 a 250.000 habitantes
4	De 250.001 a 1.000.000 de habitantes
5	De 1.000.001 a 3.000.000 de habitantes
6	Acima de 3.000.001 habitantes

Fonte: SNIS

* Classificada em função da população total informada pelo IBGE para o respectivo ano e codificada, no SNIS-RS, como Ge001.

Mapa 2.1
Distribuição espacial dos municípios participantes, Brasil, 2009



FONTE: SNIS

Comparativamente ao ano anterior - de 2008, observam-se crescimentos na quantidade de municípios das 4 primeiras faixas populacionais, destacando-se um valor bastante expressivo para a faixa 1, que alcançou 1.505%, seguido das faixas 2 e 3, com 219% e 29% respectivamente.

O conjunto dos municípios participantes no total de municípios brasileiros é dado pelo Quadro 2.3, abaixo.

QUADRO 2.3
Quantidades e populações dos municípios do conjunto publicado, segundo porte do município
Brasil, 2009

Faixa Populacional	Brasil			Municípios Participantes					
	Quantidade municípios	População total(**)	População urbana(*)	Quantidade municípios	Participação	População total	Participação	População urbana	Participação
1	4.507	47.355.315	28.560.333	1.445	32,1%	14.902.794	31,5%	9.585.403	33,6%
2	785	39.985.564	30.641.836	313	39,9%	16.499.700	41,3%	13.337.170	43,5%
3	174	26.539.866	24.474.955	126	72,4%	19.870.951	74,9%	18.616.042	76,1%
4	85	38.167.406	36.977.715	66	77,6%	30.092.026	78,8%	29.217.208	79,0%
5	12	22.234.275	22.003.327	12	100%	22.234.275	100%	22.003.327	100%
6	2	17.224.303	16.567.326	2	100%	17.224.303	100%	16.567.326	100%
Total	5.565	191.506.729	159.225.492	1.964	35,3%	120.824.049	63,1%	109.326.476	68,7%

Fonte: IBGE e SNIS

(*) A **população urbana** dos municípios brasileiros foi obtida: (i) pela aplicação do índice de urbanização encontrado pelo IBGE em 2007 para cada município brasileiro, resultante da Contagem da População realizada naquele ano; e (ii) pela aplicação do índice de urbanização encontrado pelo IBGE no Censo 2000 para aqueles municípios onde não houve a Contagem. Neste diagnóstico as **populações urbanas de Mesquita/RJ e Nazária/PI** foram admitidas, para efeito de cálculo de indicadores, como idênticas às populações totais, já que as primeiras não foram discriminadas pelo IBGE em 2007.

(**) A **população total** dos municípios brasileiros foi obtida pela **ESTIMATIVA DAS POPULAÇÕES RESIDENTES, EM 1º DE JULHO DE 2009**, publicada pelo IBGE para o respectivo ano, onde a população de Uruará/PA por decisão judicial foi admitida como sendo 59.881 habitantes.

Como já dito, a partir desta edição na qual o SNIS-RS passou a contar com um significativo incremento, especialmente de municípios de pequeno porte, nesta Parte 2 – *Tabelas com Informações e Indicadores* – foi elaborada uma análise dos resultados a partir do agrupamento dos municípios nas cinco macrorregiões brasileiras.

Desta forma, além de facilitar suas consultas e a impressão dos dados (visto que sua composição em um único volume se tornaria extremamente extensa), o SNIS-RS propicia também outra visão dos serviços de manejo de resíduos sólidos urbanos no País,

pela qual as diferenças regionais poderão manifestar, inclusive, algum contraste com a análise por faixas populacionais.

Assim, poderão ser avaliados os resultados pelas regiões:

- I – Região Norte;
- II – Região Nordeste;
- III – Região Sudeste;
- IV – Região Sul;
- V – Região Centro Oeste.

QUADRO 2.4
Quantidades e populações dos municípios participantes, segundo região do Brasil, 2009

Região	Brasil			Amostra publicada					
	Quantidade de municípios	População total(**)	População urbana(*)	Quantidade de municípios	Participação	População total	Participação	População urbana	Participação
Norte	449	15.385.707	11.178.095	105	23,39%	8.090.271	52,58%	6.964.269	62,30%
Nordeste	1794	53.591.197	38.521.694	421	23,47%	25.229.702	47,08%	21.304.543	55,31%
Sudeste	1668	80.915.332	74.173.432	674	40,41%	60.024.074	74,18%	56.797.128	76,57%
Sul	1188	27.719.118	23.110.920	607	51,09%	19.107.020	68,93%	16.566.789	71,68%
Centro Oeste	466	13.895.375	12.241.351	157	33,69%	8.372.982	60,26%	7.693.747	62,85%
Total	5.565	191.506.729	159.225.492	1964	35,29%	120.824.049	63,09%	109.326.476	68,66%

Fonte: IBGE e SNIS

(*) A **população urbana** dos municípios brasileiros foi obtida: (i) pela aplicação do índice de urbanização encontrado pelo IBGE em 2007 para cada município brasileiro, resultante da Contagem da População realizada naquele ano; e (ii) pela aplicação do índice de urbanização encontrado pelo IBGE no Censo 2000 para aqueles municípios onde não houve a Contagem. Neste diagnóstico as **populações urbanas de Mesquita/RJ e Nazaré/PI** foram admitidas, para efeito de cálculo de indicadores, como idênticas às populações totais, já que as primeiras não foram discriminadas pelo IBGE em 2007.

(**) A **população total** dos municípios brasileiros foi obtida pela **ESTIMATIVA DAS POPULAÇÕES RESIDENTES, EM 1º DE JULHO DE 2009**, publicada pelo IBGE para o respectivo ano, onde a população de Uruará/PA por decisão judicial foi admitida como sendo 59.881 habitantes.

3. RESUMO DOS ASPECTOS METODOLÓGICOS

Uma descrição com detalhes dos aspectos metodológicos pode ser encontrada no Anexo A – Elementos Metodológicos do SNIS-RS.

3.1. Preparação e coleta das informações

Nesta fase são definidas várias tarefas de preparação, que vão desde o planejamento geral para o ano até organização de espaços, lógicos e físicos. Também são realizadas oficinas de capacitação em vários municípios estratégicos.

Começa então o envio de ofícios as prefeituras comunicando o início da coleta no ano. As prefeituras acionam as áreas responsáveis pelo manejo de resíduos sólidos e as mesmas baixam o programa de computador desenvolvido especificamente para esta função disponibilizado na página do SNIS.

Para atender aos municípios que não desejem ou não possam utilizar o programa, são disponibilizados para *download*, formulários para serem impressos. O responsável pelas informações preenche com os dados de manejo e os envia eletronicamente para nosso *email*.

Após recebidos, os dados são verificados e os municípios questionados quando à sua consistência e, uma vez corrigidos, são substituídos no banco de dados. Nos casos em que o município não se manifesta ou confirma o valor original, os dados são mantidos.

Em seguida, uma versão preliminar contendo as informações recebidas e os indicadores que integram o presente Diagnóstico é enviada a todos os municípios que enviaram resposta, com o intuito de obter correções de dados, críticas e sugestões. Os comentários e correções são processados e as alterações pertinentes efetivadas.

3.2. Configuração das informações e indicadores

As informações coletadas referem-se a inúmeros aspectos dos vários serviços de limpeza urbana e manejo de resíduos sólidos existentes nos municípios, os quais são tratados separadamente:

- Ge – informações de caráter geral;
- Co – informações sobre o serviço de coleta de resíduos sólidos domiciliares e públicos;
- Cc – informações sobre a coleta dos resíduos sólidos da construção civil;
- Cs – informações sobre a coleta seletiva e processos de triagem;
- Rs – informações sobre a coleta de resíduos sólidos de serviços de atenção à saúde;
- Va – informações sobre serviços de varrição;
- Cp – informações sobre serviços de capina e roçada;
- Os – informações sobre outros serviços de manejo de resíduos sólidos urbanos;
- Up – informações sobre unidades de processamento de resíduos sólidos urbanos;

Além da sua importância destacada em termos ambientais e de gestão, as unidades de processamento de resíduos sólidos são tratadas como entidades desvinculadas dos municípios, podendo ser ligadas a eles por vários dos seus atributos: a localização, a operação, a importação e a exportação de resíduos.

As unidades de processamento são tratadas individualmente, segundo os seus processos. Assim, uma vala para aterramento de resíduos de serviços de saúde, por exemplo, é tratada como uma unidade de processamento distinta de um aterro sanitário, embora possa estar situada na mesma área administrativa e operacional ocupada por este.

Com base no conjunto de informações coletadas são calculados indicadores, os quais são também agrupados por tema:

- indicadores de caráter geral;
- indicadores específicos sobre a coleta de resíduos domiciliares e públicos;
- indicadores específicos sobre a coleta seletiva;
- indicadores específicos sobre a coleta de resíduos dos serviços de atenção à saúde;
- indicadores específicos sobre a varrição de vias e logradouros públicos; e
- indicadores específicos sobre a capina de vias e logradouros públicos.

3.3. Aspectos relativos às análises

Conforme já mencionado anteriormente, com o significativo incremento de municípios que enviaram respostas ao Ministério das Cidades – 1.964 municípios (35,3%) – e todo o tratamento aplicado às informações, entende-se que esta base de dados contenha uma boa segurança para as análises discriminadas neste documento.

Apesar disso, como o SNIS-RS mantém a integridade das respostas dadas pelos municípios, verifica-se ainda em suas tabelas, a presença de informações e indicadores que poderiam ser classificados como inconsistentes. Vale ressaltar que, com isto, o SNIS-RS respeita a posição dos informantes, possibilitando ao usuário a alternativa de interpretar as mesmas e julgar a pertinência do seu uso ou não, caso a caso.

Para o conjunto das análises por região descritas nos próximos capítulos, entendeu-se a necessidade de aplicar, para a maioria dos quadros compostos, procedimentos estatísticos que estabelecessem intervalos de confiança.

Assim, os primeiros passos se referem:

- aos expurgos de valores julgados excessivamente altos ou baixos (por exemplo, produtividades ou custos unitários impraticáveis ou inexequíveis); seguidos da

- seleção dos municípios que apresentam todas as informações necessárias para o cálculo do respectivo indicador, ou seja, se no cálculo de um determinado indicador um município apresenta uma informação não disponível (campo em branco), ele é desconsiderado para o cálculo da média do indicador em pauta. Num próximo indicador, se este mesmo município tiver fornecido todas as informações primárias necessárias, ele é considerado.

Em seguida, sobre o conjunto restante é que são, então, praticados novos expurgos, desta vez, definidos pelo desvio padrão, geralmente, pouco rigoroso.

Contudo, a prática do cálculo do indicador médio aplicada sobre a massa de dados do SNIS-RS não é válida quando se deseja trabalhar com as informações (primárias). Neste caso, usa-se a média aritmética dos valores informados.

Para maior clareza, em todos os quadros apresentados no texto analítico, são mostrados os valores mínimos e máximos utilizados para sua respectiva confecção, o que permite que o usuário possa repetir os cálculos e identificar, por exclusão, todos os municípios expurgados em cada caso.

3.4. Organização dos dados para divulgação

O conjunto total de informações a serem publicadas pelo Diagnóstico 2009 será composto de:

- texto analítico sobre o resultado do levantamento de dados (Parte 1), a ser publicado posteriormente;
- grupo de tabelas contendo informações primárias por município (Parte 2);
- grupo de tabelas contendo indicadores, calculados a partir das informações primárias, por município (Parte 2);
- descrição metodológica dos procedimentos realizados – Anexo A (presente nas Partes 1 e 2);

- relação dos municípios que participaram do Diagnóstico respondendo ao formulário sobre o manejo de resíduos sólidos urbanos – Anexo B (presente nas Partes 1 e 2);
- glossário, dividido por modalidade de serviço de manejo, apresentando a definição de cada uma das informações solicitadas – Anexo C (presente nas Partes 1 e 2); e
- relação dos indicadores e suas respectivas expressões de cálculo – Anexo D (presente nas Partes 1 e 2).

São utilizados três meios para disseminação do Diagnóstico, contendo a totalidade do material (texto, tabelas, anexos):

- a) volumes impressos: sob esta forma são distribuídos aproximadamente mil exemplares;
- b) disponibilização na Internet; e
- c) aplicativo SNIS Série Histórica.

Nos casos do Aplicativo e da Internet estão disponíveis também os Diagnósticos anteriores, bem como os resultados relativos aos serviços de água e esgotos.

4. ÓRGÃOS GESTORES DOS SERVIÇOS DE MANEJO - natureza e concomitância na prestação de serviços de água e esgotos

As entidades consultadas, no caso, os órgãos públicos gestores do manejo de resíduos sólidos urbanos nos municípios, são em sua esmagadora maioria, órgãos da administração direta (97,5%). É seguido, de longe, por autarquias, sociedades de economia mista com administração pública e empresas públicas, como revela o Quadro 4.1, a seguir.

Chama atenção o fato de que na região norte não se verifica a existência de outra natureza a não ser a administração pública direta.

Nas demais regiões os números ficam próximos à média do País, sendo que na sudeste observa-se uma incidência pouco maior de autarquias.

QUADRO 4.1
Natureza jurídica dos órgãos gestores do
manejo de RSU por regiões
Brasil, 2009

Região	Municípios que responderam a Ge054	Natureza jurídica dos órgãos gestores (Ge054)			
		Administração pública direta	Autarquia	Empresa pública	Sociedade de economia mista com adm. pública
		(%)	(%)	(%)	(%)
Norte	105	100,0%	0,0%	0,0%	0,0%
Nordeste	418	97,4%	1,0%	1,2%	0,5%
Sudeste	670	96,3%	2,5%	0,4%	0,7%
Sul	607	98,5%	1,2%	0,0%	0,3%
Centro-Oeste	157	98,1%	1,3%	0,0%	0,6%
Total	1.957	97,5%	1,5%	0,4%	0,5%

Fonte: SNIS

Com o intuito de investigar, de forma sucinta, a gestão de outros serviços de saneamento efetivados pelo mesmo órgão municipal responsável pelo manejo dos resíduos sólidos urbanos, e daí, possíveis interfaces, apresenta-se no Quadro 4.2, a seguir, a informação quanto à prestação do serviço de água, esgoto ou ambos.

QUADRO 4.2
Prestação de outros serviços de saneamento pelos órgãos gestores
do manejo de RSU por regiões
Brasil, 2009

Região	Quantidade de municípios (municípios)	Prestação de serviços de água, esgoto ou ambos pelo órgão responsável pelo manejo de RSU (Ge056)			
		Somente manejo de resíduos	Manejo res. + abast. água	Manejo res. + esg. sanitário	Manejo res. + água + esgotos
		(%)	(%)	(%)	(%)
Norte	105	67,6	14,3	8,6	9,5
Nordeste	421	63,4	5,7	17,3	13,5
Sudeste	674	53,6	1,3	13,6	31,5
Sul	607	67,7	12,9	8,4	11,0
Centro-Oeste	157	67,5	13,4	3,8	15,3
Total	1.964	61,9	7,5	11,8	18,8

Fonte: SNIS

Verifica-se a predominância de órgãos que executam os serviços de manejo de forma exclusiva, alcançando 61,9%, seguida, bem atrás, por órgãos que também prestam serviços de abastecimento de água e esgotamento sanitário, cuja participação foi de 18,8%.

A sobreposição de informações que dão origem ao Quadro 4.1, com as do Quadro 4.2, indicam, por exemplo, que, das 30 autarquias do conjunto de 1.957 municípios, 21 (70%) são também responsáveis pela prestação dos serviços de água e esgotos no município e 9 (30%) prestam, exclusivamente, serviços de manejo. Nenhuma das autarquias presta o serviço de manejo concomitantemente com apenas o serviço de esgotamento sanitário.

De outro lado, dos 1.957 municípios, 344 (17,6%) órgãos da administração pública direta também prestam, concomitantemente, serviços de abastecimento de água e esgotamento sanitário.

5. ÍNDICES DE COBERTURA DO SERVIÇO REGULAR DE COLETA DOMICILIAR

Devido às altas taxas de cobertura do serviço regular de coleta de resíduos domiciliares em relação à população urbana – representado pelo indicador I016 do SNIS-RS - encontrado, em todas as demais edições do Diagnóstico com resultados muito próximos a 100%, o SNIS-RS, a partir deste ano, inaugurou um novo indicador. Trata-se do I015 – Taxa de cobertura do serviço regular de coleta de resíduos domiciliares em relação à população total (IBGE, 2009).

Uma síntese de seus resultados, agrupados por regiões brasileiras, é apresentada no quadro 5.1, a seguir, onde se percebem ainda altos índices de cobertura do serviço regular de coleta domiciliar em todas as regiões. A maior cobertura se dá na região sudeste, com 96,0% e a menor na norte com 88,6%. Vale dizer, no entanto, que os indicadores regionais ficam bem próximos ao indicador médio igual a 93,4%.

A respeito do entendimento do que seja uma coleta regular, parece importante mencionar que, para o SNIS-RS, a frequência mínima admitida é de uma vez por semana, tanto para zona urbana quanto para zona rural.

Para a elaboração do quadro 5.1 foram eliminados os municípios cuja insuficiência de dados não permitiu o cálculo do respectivo indicador, aqueles que o indicador resultou em zero, bem como aqueles poucos cujo resultado acusou menos de 20%. Nestes últimos casos por se identificarem outras informações incompatíveis com o baixo índice de atendimento.

QUADRO 5.1

Taxas de cobertura do serviço de coleta regular de RDO em relação à população total, por regiões
Brasil, 2009

Região	Quantidade de municípios	Taxa de cobertura da coleta domiciliar em relação à pop. total (I015)		
		Mínima	Máxima	Indicador médio
	(municípios)	(%)	(%)	(%)
Norte	83	29,1	100,0	88,6
Nordeste	352	20,5	100,0	89,1
Sudeste	595	24,9	100,0	96,0
Sul	537	20,0	100,0	93,1
Centro-Oeste	131	31,6	100,0	93,4
Total	1.698	20,0	100,0	93,4

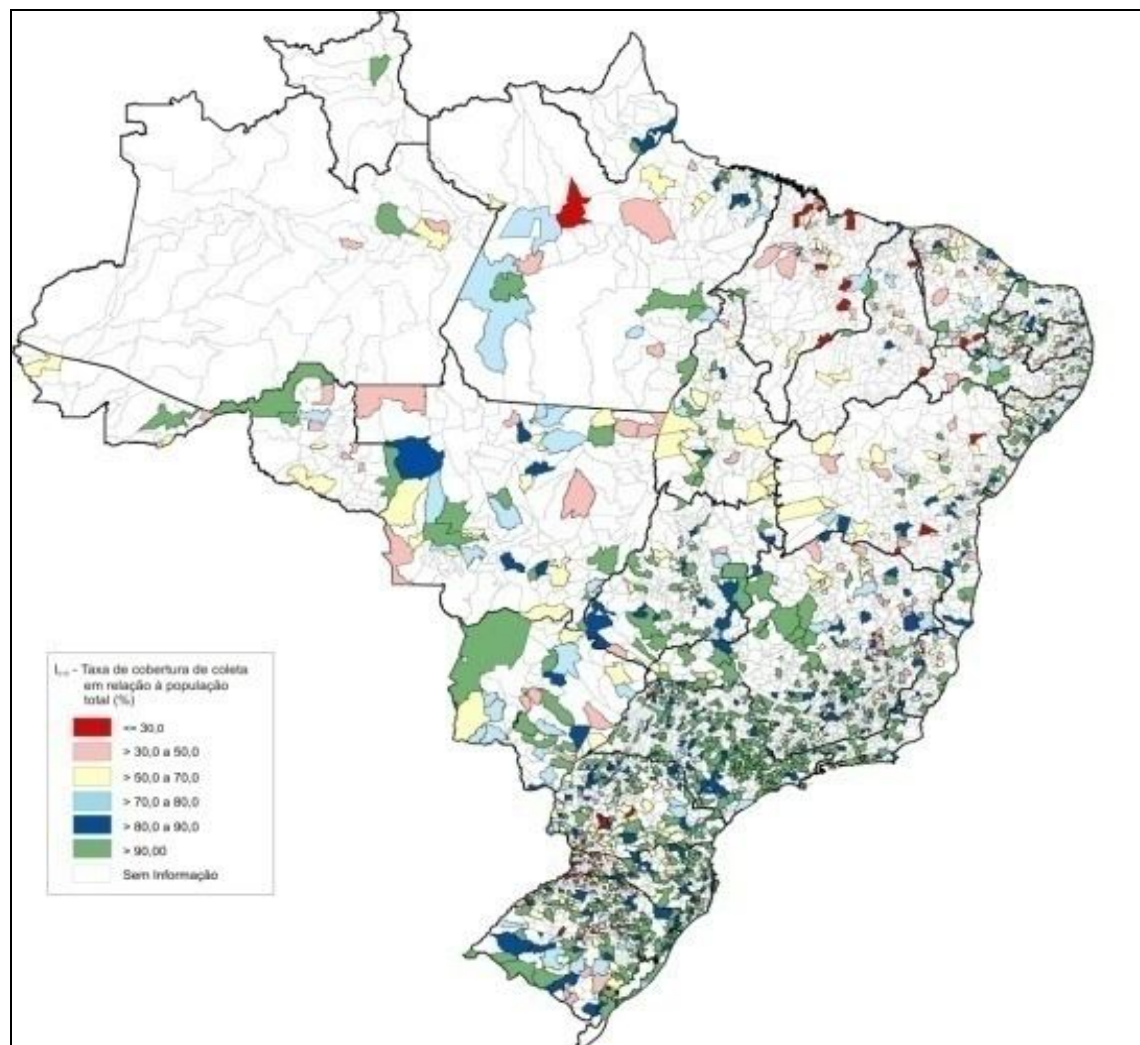
Fonte: SNIS

Do outro lado, 473 municípios (27,9%) acusam indicadores de cobertura iguais a 100%, o que implica em dizer que prestam o serviço de coleta regular de RDO à todas as residências urbanas e rurais de seus territórios.

Um aspecto que deverá ser mais bem investigado se concentra na possibilidade deste indicador I015 – taxa de cobertura do serviço de coleta regular de RDO em relação à população total - resultar mais reduzido, exatamente, nos municípios com maior percentual de população rural.

No intuito de auxiliar a percepção espacial do índice de cobertura deste serviço no País, principalmente a concentração dos municípios com mais baixos indicadores, no mapa 5.1, a seguir, é mostrada tal representação do indicador I015 para os municípios cujos dados permitiram o seu cálculo, constantes do quadro 5.1.

MAPA 5.1
Representação espacial da taxa de cobertura do serviço regular de coleta domiciliar em relação à população total – Indicador I_{015}
Brasil, 2009



Fonte: SNIS

6. MASSA COLETADA *PER CAPITA* DE RESÍDUOS SÓLIDOS DOMICILIARES E PÚBLICOS (RDO+RPU)

Por se tratar de um tema relevante e, muitas vezes, controverso, parece importante se tecer alguns comentários a cerca do indicador I021 – Massa coletada de (RDO+RPU) *per capita* em relação à população urbana.

Do universo de 1.964 municípios participantes desta edição do SNIS-RS, percebe-se um significativo acréscimo de volume de indicadores I021 calculados e aproveitados. Daquele montante, compuseram o quadro 6.1, apresentado adiante, um total de 1.087 municípios, o que corresponde a 55,3% do total.

A justificativa para a maior parte das eliminações se deve à insuficiência de uma ou mais parcelas componentes do cálculo do indicador, quais sejam: informações Co116, Co117, Co142 e Cs048, que se referem, respectivamente, às quantidades de RDO+RPU coletadas pela Prefeitura, por empresas, por outros executores e por organizações de catadores com apoio da Prefeitura.

Dos demais expurgos situados abaixo ou acima dos limites citados no referido quadro, merece destaque a eliminação, por força da aplicação da metodologia, de 52 municípios cujos indicadores ficaram entre 3,1 e 6,0 kg/hab./dia, sendo que, dentre estes, encontra-se o da capital Boa Vista/RR (3,1kg/hab./dia).

Assim, uma análise dos indicadores I₀₂₁ quando agrupados por regiões brasileiras apresenta valores médios que vão de 0,81kg/hab./dia na sul até 1,47kg/hab./dia na centro-oeste, como pode ser visto no quadro 6.1 a seguir.

QUADRO 6.1
Massa coletada (RDO + RPU) *per capita* em relação à população urbana, por regiões
Brasil, 2009

Região	Quantidade de municípios	Massa coletada <i>per capita</i> (I021)		
		Mínimo	Máximo	Indicador médio
	(municípios)	(Kg/hab./dia)	(Kg/hab./dia)	(Kg/hab./dia)
Norte	48	0,12	2,74	1,15
Nordeste	202	0,11	2,81	1,03
Sudeste	392	0,10	2,58	0,88
Sul	366	0,10	2,96	0,81
Centro-Oeste	79	0,10	2,55	1,47
Total	1.087	0,10	2,96	0,96

Fonte: SNIS

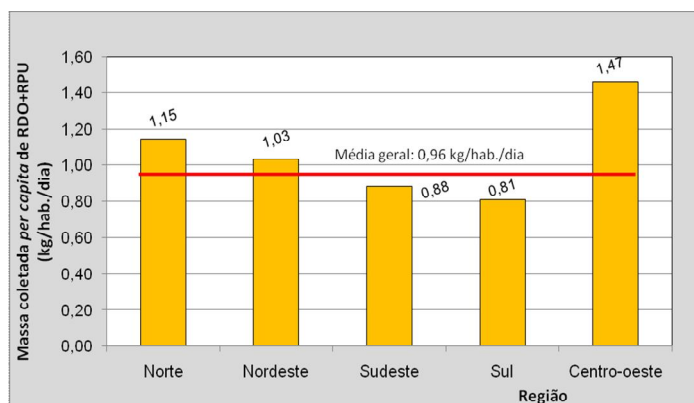
Chama atenção o fato dos menores valores serem encontrados nas regiões mais desenvolvidas economicamente do País, a sudeste e a sul, onde os mesmos atingem 0,88 e 0,81kg/hab./dia, respectivamente.

O maior valor médio encontrado foi para a região centro-oeste (1,42kg/hab./dia), o qual também merece destaque por seu distanciamento - de quase 50% para mais - do valor da média nacional de 0,96kg/hab./dia.

Uma visualização dos valores do quadro 6.1 pode ser vista no Gráfico 6.1, a seguir.

GRÁFICO 6.1

Média da massa coletada (RDO + RPU) *per capita* em relação à população urbana (I_{021}), por regiões Brasil, 2009



Fonte: SNIS

Curiosamente, uma interpretação que poderia justificar os menores valores para tais regiões seria o fato de que nelas haveria um maior controle decorrente da pesagem rotineira dos resíduos. Assim, com o intuito de se possibilitar o estabelecimento de alguma correlação entre um menor valor e o uso da balança executou-se a investigação sobre esta prática, a qual é esboçada pelo quadro 6.2 a seguir.

QUADRO 6.2

Uso de balança por regiões Brasil, 2009

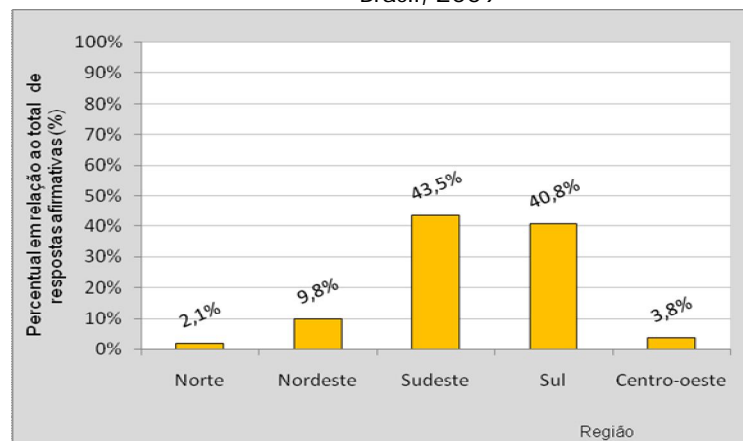
Região	Quantidade de municípios			
	Que pesam e não pesam (Co021= SIM ou NÃO)	Que pesam (Co021 = SIM)	Percentual de municípios que pesam por Região	Percentual de municípios que pesam em relação ao País
	(municípios)	(municípios)	(%)	(%)
Norte	103	11	10,7%	2,1%
Nordeste	409	52	12,7%	9,8%
Sudeste	660	230	34,8%	43,5%
Sul	590	216	36,6%	40,8%
Centro-Oeste	152	20	13,2%	3,8%
Total	1.914	529	27,6%	100,0%

Fonte: SNIS

Percebe-se de forma muito evidente o desequilíbrio da prática de pesagem nos municípios das regiões sudeste e sul com os das regiões norte, nordeste e centro-oeste.

Em termos percentuais relativos ao País, na presente amostra de 2009, verifica-se que, dos municípios que pesam seus resíduos, 84,3% estão localizados nas regiões sul e sudeste.

GRÁFICO 6.2
Uso de balança por regiões
Brasil, 2009



Fonte: SNIS

Assim poderia aí se apoiar a justificativa de valores *per capita* mais reduzidos para as respectivas regiões, contudo, repetindo-se os mesmos procedimentos metodológicos aplicados aos 1.087 municípios do quadro 6.1, para o conjunto dos 345 municípios que, simultaneamente, responderam de forma afirmativa à informação Co021 (uso de balança), obtêm-se um comportamento similar para todas as regiões, aliado, inclusive, a valores médios regionais praticamente idênticos aos encontrados no quadro 6.1.

Tal confrontação sugere, aliás, que outros fatores possam estar interferindo significativamente para o aparecimento de resultados *per capita* mais elevados para os municípios das regiões norte, nordeste e centro-oeste, os quais podem decorrer, desde sua composição gravimétrica à incidência de subregistros de quantidades coletadas por uma coleta seletiva não oficial ou de quantidades coletadas por outros executores até então clandestinos ou sem controle por parte dos órgãos gestores municipais. Aliás, a crescente participação do setor privado no ramo da coleta de resíduos, especialmente de grandes geradores, pode também estar sendo um fato relevante a contribuir para alguma explicação.

Além disso, um viés de alta para o *per capita* de algumas regiões pode também decorrer da presença de municípios de grande porte populacional. Vale assinalar, neste caso, o expressivo peso dos valores de I021 referentes a capitais, tais como Manaus/AM (1,50kg/hab./dia), Fortaleza/CE (1,3kg/hab./dia) e Brasília/DF (2,4kg/hab./dia), cujos valores, certamente, contribuem para a elevação dos respectivos índices regionais.

Para maior clareza e identificação de possíveis motivos da situação acima representada foi também elaborado o Mapa 6.1 apresentado adiante, composto a partir do quadro 6.3, o qual sintetiza o panorama do *per capita* para cada Estado brasileiro.

Para a confecção do quadro e do mapa citados foram admitidos os 1.087 municípios que tiveram seu indicador I021 situado dentro do intervalo estabelecido dentro dos limites no quadro 6.1 apresentado anteriormente

QUADRO 6.3

Média da massa coletada (RDO + RPU) *per capita* em relação à população urbana por Estado

Brasil, 2009

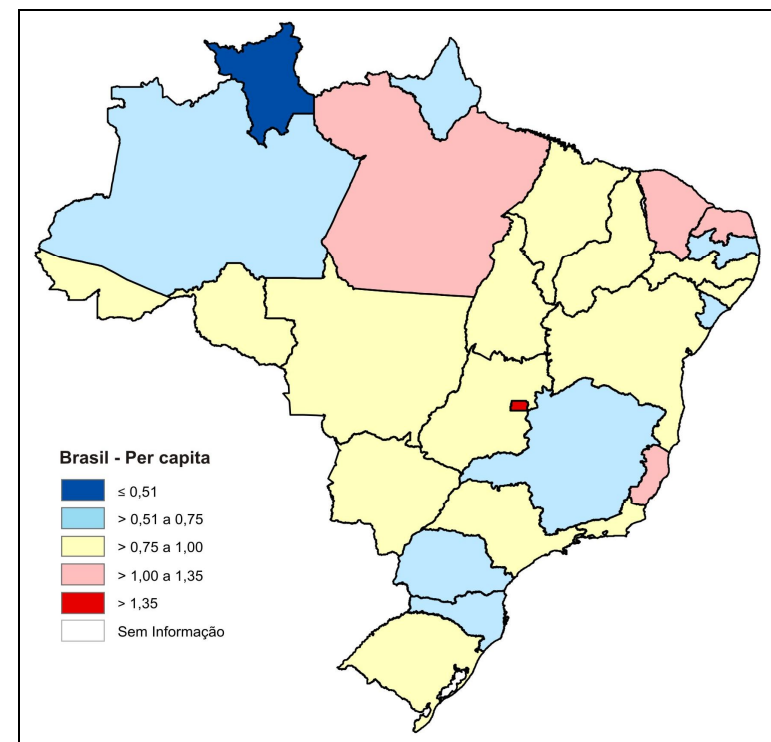
Estado		Quantidade de municípios	Valor médio do <i>per capita</i> (RDO+RPU) em relação à pop. urbana (I ₀₂₁)
Sigla	Nome	(municípios)	(kg/hab./dia)
AC	ACRE	4	0,85
AL	ALAGOAS	18	0,78
AP	AMAPÁ	1	0,60
AM	AMAZONAS	3	0,70
BA	BAHIA	49	0,87
CE	CEARÁ	34	1,03
ES	ESPÍRITO SANTO	13	1,01
GO	GOIÁS	38	0,94
MA	MARANHÃO	15	0,95
MT	MATO GROSSO	19	0,79
MS	MATO GROSSO DO SUL	21	0,87
MG	MINAS GERAIS	163	0,70
PA	PARÁ	13	1,02
PB	PARAÍBA	29	0,72
PR	PARANÁ	110	0,74
PE	PERNAMBUCO	18	0,82
PI	PIAUÍ	11	0,89
RJ	RIO DE JANEIRO	22	0,95
RN	RIO GRANDE DO NORTE	13	1,14
RS	RIO GRANDE DO SUL	147	0,80
RO	RONDÔNIA	9	0,81
SC	SANTA CATARINA	109	0,75
SP	SÃO PAULO	194	0,80
SE	SERGIPE	15	0,62
TO	TOCANTINS	17	0,95
DF	DISTRITO FEDERAL	1	2,43
RR	RORAIMA	1	0,37
TOTAL DE MUNICÍPIOS		1.087	-

Fonte: SNIS

MAPA 6.1

Média da massa coletada (RDO + RPU) *per capita* em relação à população urbana (I₀₂₁) por Estado

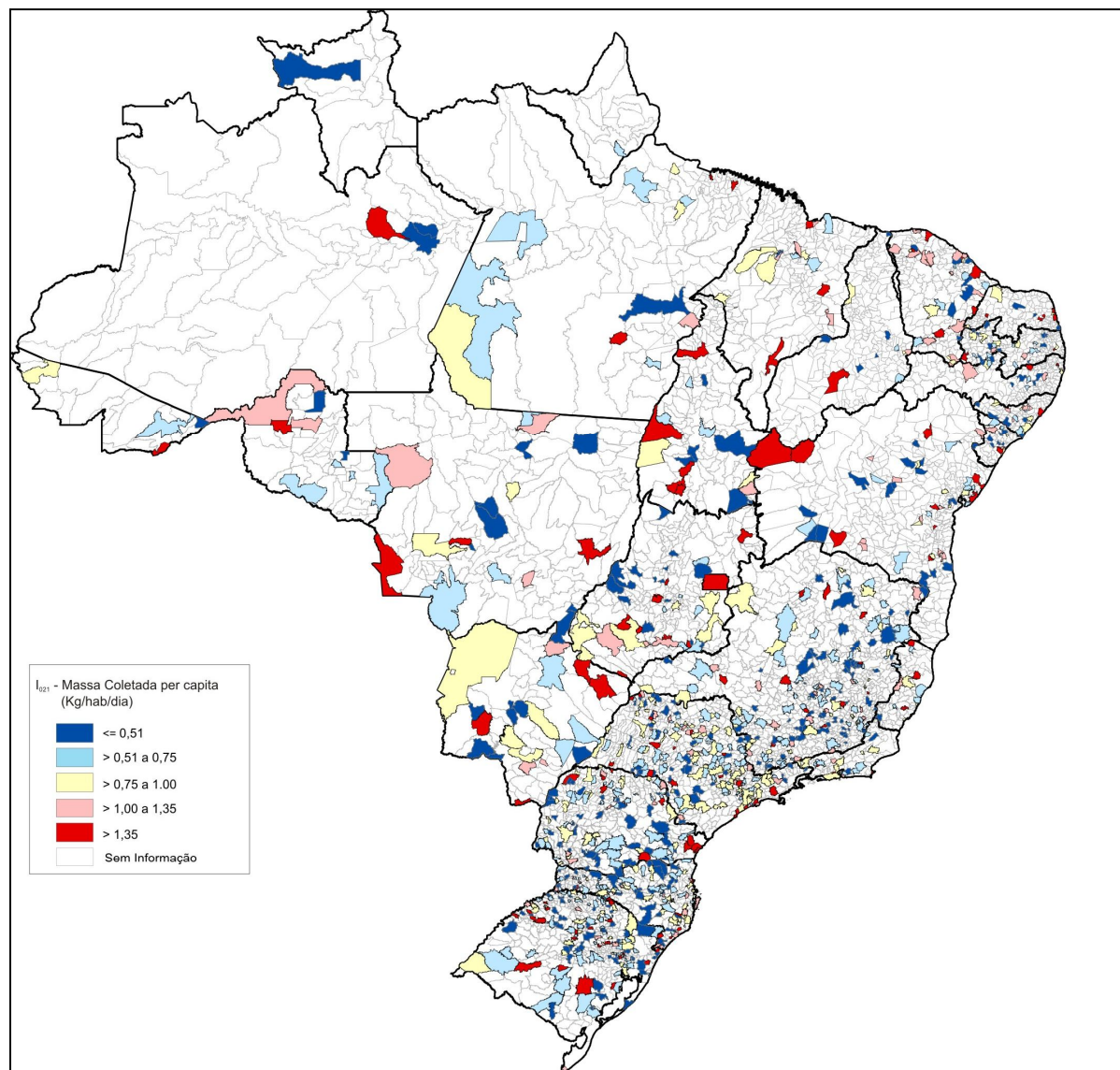
Brasil, 2009



Fonte: SNIS

No Mapa 6.2, a seguir, apresenta-se a representação espacial da massa coletada (RDO + RPU) *per capita* em relação à população urbana (indicador I₀₂₁) nos 1.087 municípios cujos dados permitiram o cálculo deste indicador.

MAPA 6.2
 Massa coletada (RDO + RPU) *per capita* em relação à população urbana (I_{021}) por município
 Brasil, 2009



Fonte: SNIS

No entanto, como já mencionado, o que se percebe é que a análise efetivada por região parece sofrer forte influência das capitais, principalmente nos estados do centro-oeste e norte. Daí uma avaliação, talvez mais pertinente, possa se embasar no método da estratificação por faixas populacionais, conforme já em uso pelo SNIS-RS. Tal procedimento implica nos seguintes resultados.

QUADRO 6.4

Média da massa coletada (RDO+RPU) *per capita* em relação à população urbana por faixa populacional, Brasil, 2009

Faixa populacional	Quantidade de municípios	Massa coletada <i>per capita</i> (I021)		
		Mínimo	Máximo	Indicador médio
	(municípios)	(Kg/hab./dia)	(Kg/hab./dia)	(Kg/hab./dia)
1	753	0,10	2,96	0,81
2	187	0,15	2,08	0,77
3	82	0,36	2,36	0,81
4	53	0,49	2,41	0,97
5	10	0,73	2,43	1,19
6	2	0,89	0,99	0,95
Total	1.087	0,10	2,96	0,96

Fonte: SNIS

Assim, embora se reconheçam as diversidades estruturais dos serviços de limpeza urbana, aliados às diversidades culturais, econômicas e sociais do País, na hipótese de se aplicar os indicadores médios citados por faixas populacionais e tomando-se as respectivas populações urbanas para o ano 2009, é possível se estimar que a coleta de resíduos domiciliares e públicos na área urbana dos municípios brasileiros deva atingir aproximadamente 145 mil toneladas por dia, valor que implica num montante aproximado de 53 milhões de toneladas/ano de resíduos domiciliares e públicos (RDO+RPU) considerado “potencialmente” coletado em 2009.

Finalmente, a respeito deste indicador I021, um outro fato que ainda merece destaque é que seu denominador não leva em consideração a população atendida declarada pelo município

(Co50 e Co147), e sim, a população urbana do SNIS (Ge002). Tal deficiência, justificada especialmente pela dificuldade dos municípios em estimar sua população atendida é, em parte, compensada pelo alto índice de cobertura deste serviço de coleta domiciliar na zona urbana, conforme pode ser verificado pela grande quantidade de valores próximos a 100% atribuído ao indicador I016.

Entretanto, numa tentativa de sanar esta lacuna relacionada à estimativa da população atendida e, mesmo com as restrições acima citadas, esta edição de 2009 do SNIS-RS, adotou um novo indicador, qual seja, o I028 – Massa coletada *per capita* de RDO+RPU em relação à população atendida que pode ser consultado em sua Tabela In02. Vale ressaltar, entretanto que, como tal indicador inclui, em seu numerador, a quantidade de resíduos públicos, alguma imperfeição poderá advir daí, já que, dentre outros aspectos, nem toda população atendida com serviço domiciliar é também atendida com o serviço de varrição de resíduos públicos.

Outra tentativa de apurar o valor da taxa *per capita* de coleta é realizada através do cálculo do indicador I022 – Massa coletada *per capita* de RDO (somente) em relação à população atendida (declarada pelo informante). Seus resultados podem ser consultados também na Tabela In02.

7. COLETA SELETIVA, PARTICIPAÇÃO DE CATADORES E RECUPERAÇÃO DE MATERIAIS RECICLÁVEIS

A coleta seletiva é praticada em 34,9% dos municípios participantes, como se pode notar pelo quadro 7.1, adiante.

Vale ressaltar que não se tem informações sobre a abrangência dessa coleta seletiva em cada município, podendo a mesma ocorrer somente em uma pequena parte como também em parte significativa do município, contudo, é bastante nítida a incidência deste serviço nas regiões sul e sudeste, onde este índice atinge mais de 45% dos municípios, enquanto nas demais regiões não chega a 20%.

QUADRO 7.1
Realização de coleta seletiva, por regiões
Brasil, 2009

Região	Quantidade de municípios que responderam (Cs001)	Municípios com coleta seletiva	
		Absoluto	Relativo
	(municípios)	(municípios)	(%)
Norte	102	8	7,8
Nordeste	415	46	11,1
Sudeste	667	306	45,9
Sul	599	287	47,9
Centro-Oeste	151	28	18,5
Total	1.934	675	34,9

Fonte: SNIS

Um aspecto importante é que, por não raras vezes, se torna motivo de confusão, é que o universo de 1.934 municípios constantes do quadro 7.1 (realização da coleta seletiva) não coincide com o conjunto de municípios que participam do quadro 7.5 referente à recuperação de materiais recicláveis. Infelizmente ainda não foi possível se estabelecer correlações devido à

difficultades de obtenção e precisão dos dados, aliado ao fato de que a recuperação de materiais pode se dar através de triagem de resíduos não recolhidos por uma coleta seletiva. Isto ocorre, por exemplo, quando os resíduos (misturados) passam por uma unidade de triagem e compostagem ou mesmo, quando são segregados num lixão.

Apesar da dificuldade de se obter dados precisos a cerca das quantidades recolhidas via coleta seletiva, apurou-se a incidência de valores médios *per capita* que vão de 1,8Kg/hab./ano na região nordeste a 20,0Kg/hab./ano na região sul, com média nacional, baseada nestes 486 casos, de 8,1Kg/hab./ano, conforme expresso no quadro 7.2 a seguir.

Vale registrar que a diferença entre as médias *per capita* atinge uma variação de 10 vezes entre as regiões com valores extremos, a nordeste e a sul.

A fim de se correlacionar esta média nacional de 8,1kg/hab./ano (admitida como indicador da quantidade *per capita* de coleta seletiva) com o valor médio do I021 (massa coletada *per capita* de RDO+RPU) expresso no quadro 6.1 e igual a 0,96kg/hab./dia (350,4kg/hab./ano) conclui-se que a prática da coleta seletiva no país ainda se encontra num patamar muito baixo, não passando dos 2,4% da quantidade total de RDO+RPU coletada.

QUADRO 7.2
Massa de resíduos sólidos coletada pela coleta seletiva, média municipal e *per capita*, por regiões
Brasil, 2009

Região	Quantidade coletada (Cs26)	Quantidade de municípios	Médias <i>per capita</i> da coleta seletiva admitidas por município		Média municipal	População urbana	Média <i>per capita</i> coletada seletivamente
			Mínima	Máxima			
	(t/ano)	(municípios)	(Kg/hab./ano)	(Kg/hab./ano)	(t/mun./ano)	(habitantes)	(Kg/hab./ano)
Norte	8.991	3	0,2	99,1	2.996,9	2.084.659	4,3
Nordeste	19.650	29	0,1	137,4	677,6	10.723.180	1,8
Sudeste	291.274	233	0,1	240,8	1.250,1	43.858.897	6,6
Sul	238.687	204	0,1	234,3	1.170,0	11.939.427	20,0
Centro-Oeste	32.121	17	0,4	103,0	1.889,4	4.417.515	7,3
Total	590.723	486	0,1	240,8	1.215,5	73.023.678	8,1

Fonte: SNIS

Desagregando-se a quantidade recolhida pela coleta seletiva segundo seus agentes executores, verifica-se pelo quadro 7.3 a seguir que, a participação de empresas contratadas pelas prefeituras é a maior com 45,5% dos municípios, seguida da participação das associações de catadores com apoio da prefeitura com praticamente 30%.

QUADRO 7.3

Massa de resíduos sólidos coletada pela coleta seletiva segundo agente executor, por regiões
Brasil, 2009

Região	Quantidade de municípios	Quantidade coletada por executor		
		Pela prefeitura (Cs023)	Por empresas contratadas pela prefeitura (Cs024)	Por catadores com apoio da prefeitura (Cs048)
	(municípios)	(%)	(%)	(%)
Norte	3	80,1	19,3	0,6
Nordeste	30	14,3	5,6	80,2
Sudeste	221	27,6	33,7	38,7
Sul	200	15,6	69,1	15,3
Centro-Oeste	16	66,8	0,8	32,4
Total	470	25,3	45,0	29,7

Fonte: SNIS

Parece importante ressaltar aqui que não está se analisando, neste momento, a qualidade do material reciclável proveniente desta coleta, o que pode dar outra dimensão aos percentuais acima, especialmente no caso das associações de catadores, já que é sabido que o material coletado por estes agentes, conta com uma pré-triagem implicando, portanto, em menor índice de rejeito ou, em outras palavras, em maior aproveitamento do material coletado.

Passo adiante no sentido de se avaliar a eficiência da recuperação de materiais recicláveis – coletados via seletiva ou não – foi composto o quadro 7.4 a seguir.

Apesar da necessidade de se realizar diversos expurgos para o indicador I_{032} – Massa recuperada *per capita* - uma avaliação do conjunto das informações Cs_{009} (massa total recuperada), permite inferir que as atividades de triagem resultam, nos 638 municípios que tiveram informações consistentes (situadas dentro dos limites mínimo e máximo), um aproveitamento de 447,7 mil toneladas de recicláveis, distribuídas por regiões conforme mostrado no quadro 7.4 a seguir.

QUADRO 7.4

Massa de resíduos sólidos recuperada, total e *per capita*, por regiões
Brasil, 2009

Região	Quantidade de municípios	Massa recuperada		Massa recuperada <i>per capita</i> (I032)		
		Total (Cs009)	Média municipal	Mínimo	Máximo	Indicador médio
	(municípios)	(t/ano)	(t/mun./ano)	(Kg/hab./ano)	(Kg/hab./ano)	(Kg/hab./ano)
Norte	6	9.332	1.555	0,2	99,1	4,4
Nordeste	48	35.463	739	0,1	120,0	3,8
Sudeste	285	198.630	697	0,1	125,7	4,6
Sul	262	171.445	654	0,1	125,6	14,7
Centro-Oeste	37	32.840	888	0,4	93,2	5,4
Total	638	447.710	702	0,1	125,7	6,2

Fonte: SNIS

Ressalta-se o elevado valor de I032 atingido pela região sul (14,7kg/hab./dia) contra uma média nacional de 6,2kg/hab./dia. Aliás, também chama atenção o fato de nenhuma outra região alcançar sequer o valor médio do País, o que implica em se destacar ainda mais os resultados positivos da recuperação de recicláveis naquela região.

Curiosamente, os resultados da estratificação dos valores do indicador I_{032} por faixas populacionais apontam uma melhor recuperação nos municípios de pequeno porte, como se pode notar no quadro 7.5, a seguir.

QUADRO 7.5
Massa de resíduos sólidos recuperada, total e *per capita*, segundo
porte dos municípios
Brasil, 2009

Faixa populacional	Quantidade de municípios	população urbana	Massa recuperada		Massa recuperada <i>per capita</i> (I032)		
			Total (Cs009)	Média municipal	Mínimo	Máximo	Indicador médio
	(mun.)	(hab.)	(t/ano)	(t/mun./ano)	(Kg/hab./ano)		
1	373	2.764.286	63.931	171,4	0,1	125,7	23,1
2	139	6.579.751	84.192	605,7	0,1	118,6	12,8
3	69	10.759.788	95.613	1.385,7	0,1	120,0	8,9
4	46	20.311.279	115.987	2.521,5	0,1	72,2	5,7
5	9	15.125.559	59.982	6.664,6	0,1	13,2	4,0
6	2	16.567.326	28.005	14.002,6	0,7	2,3	1,7
Total	638	72.107.989	447.710	701,7	0,1	125,7	6,2

Fonte SNIS

Trabalhando-se com os agrupamentos das 6 faixas propostas o *per capita* (I₀₃₂), acusa uma considerável queda deste valor com o crescimento dos municípios. Vê-se que o valor médio para toda a coleção de dados, de 6,2 Kg/hab./ano, é alimentado por ampla variação de 23,1 na faixa 1 a 1,7kg/hab./ano na faixa 6, com queda contínua.

A média por habitante, parâmetro que homogeneiza os dados, mostra alta taxa de reaproveitamento nos municípios pequenos da faixa 1 (ate 30 mil habitantes), embora seja preciso ponderar que os resultados destas faixas possam ser bastante influenciados pela possibilidade de existência de usinas de triagem, principalmente nos municípios da faixa citada. Nestes casos, pode ser que toda massa de resíduos esteja sendo encaminhada à usina, contando ou não com uma prévia coleta seletiva, ou seja, um alto índice de recuperação de materiais pode não necessariamente significar a existência ou melhor eficiência de uma coleta seletiva.

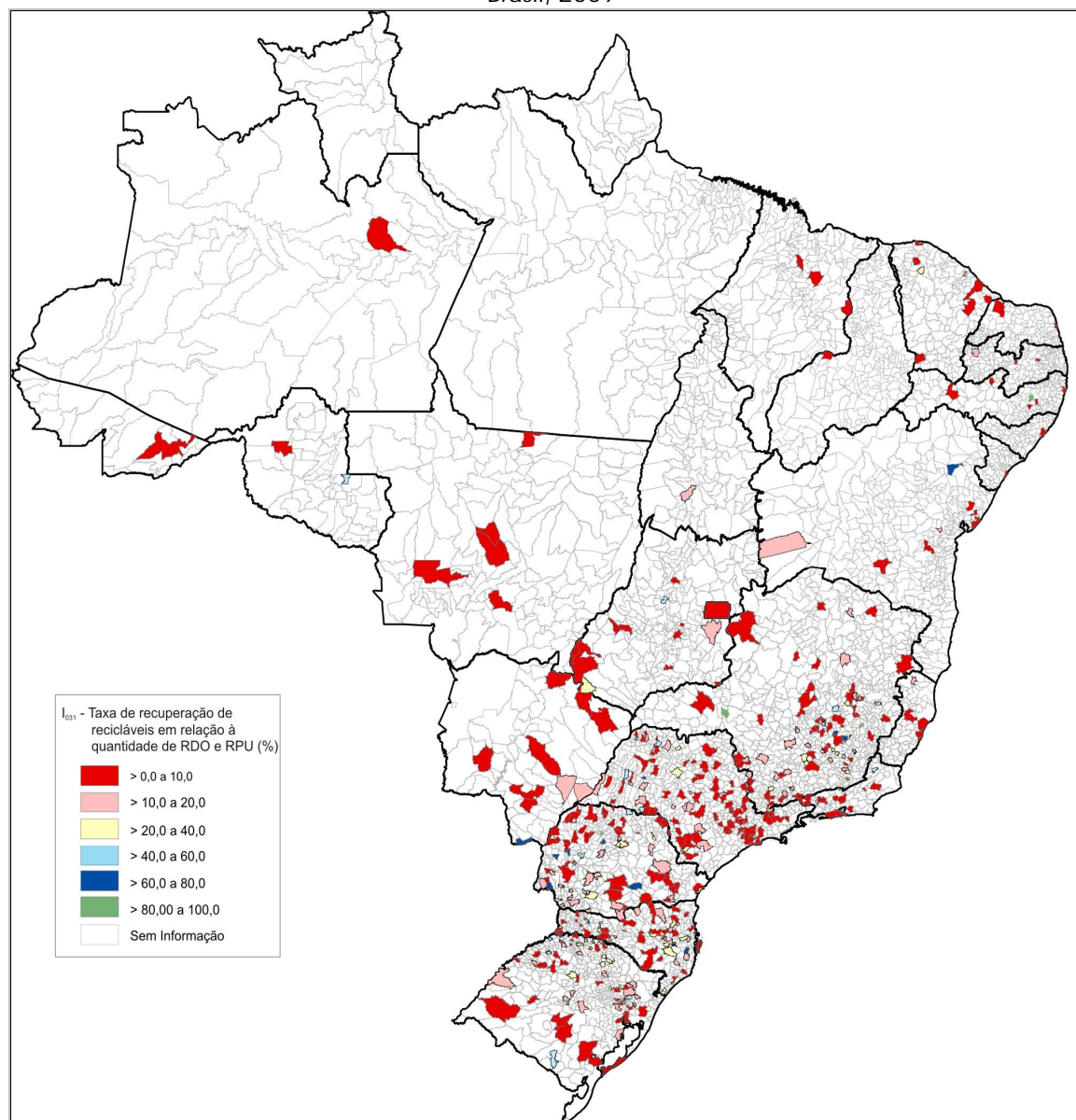
De outro campo de visão, avaliando-se o significado da quantidade de recicláveis secos recuperados frente à massa total de RDO+RPU coletada no município, o SNIS-RS calcula também o indicador I031 - taxa de recuperação de materiais recicláveis em relação à quantidade total (RDO + RPU) coletada.

Assim, no mapa 7.1 a seguir, apresenta-se a representação espacial desta taxa de recuperação de materiais recicláveis secos em relação à quantidade total de RDO+RPU - (I031) - para cada município constante do quadro 7.4.

Importante lembrar que os baixos valores resultantes para este indicador - I031 - se referem exclusivamente à parcela de “materiais recicláveis secos” (papel, plástico, metal, vidro e outros recicláveis com exceção da matéria orgânica). Este fato deve ser levado em consideração tanto maior for a fração da matéria orgânica presente na massa de RDO+RPU do município.

A fim de se estimar a massa recuperada no País, é possível se repetir o mesmo método de cálculo aplicado sobre a quantidade de RDO+RPU, ou seja, efetuar-se a soma do produto dos indicadores médios por faixa populacional pelas respectivas populações urbanas do Brasil (quadro 2.3). Como resultado encontra-se um valor aproximado de 1,6 milhões de toneladas recuperadas, o que corresponde a 3% do total de resíduos domiciliares e públicos “potencialmente” coletados. Entretanto é importante ressaltar que, esta parcela aparentemente muito reduzida – de 3% incidente sobre o total de RDO+RPU - assume maior significado quando se admite que a fração de “materiais recicláveis secos” presente no conjunto dos RDO+RPU seja, por exemplo, de 30% (exceto matéria orgânica). Nesta hipótese, estima-se que, no País, sejam recuperados aproximadamente 10% do conjunto de recicláveis secos (papel, plástico, metal e vidro) incidente no nosso “lixo”.

MAPA 7.1
Representação espacial da taxa de recuperação de materiais recicláveis em relação à quantidade total de RDO + RPU coletada (I031)
Brasil, 2009



Fonte: SNIS

8. VEÍCULOS USADOS NA COLETA DE RESÍDUOS DOMICILIARES E PÚBLICOS

Dos 1.964 municípios participantes do SNIS-RS 2009 foi possível aproveitar dados de 1.597 (81,3%). Vale comentar que, dentre os principais motivos de eliminação de informações sobre veículos, a maior se deve à insuficiência de preenchimento dos respectivos campos e outra ao preenchimento com quantidades extremamente excessivas, que por vezes, foram confundidas com o ano de fabricação do veículo. Parece importante chamar atenção sobre este aspecto, já que qualquer outro exercício com esta base de dados do SNIS-RS deverá levar em conta estas impropriedades não corrigidas pelos municípios.

Assim, para efeito de se compor com uma amostra consistente, foi necessário se estabelecer o “indicador médio de veículos por habitante” e daí em diante, utilizar-se os procedimentos típicos de expurgos adotados pelo SNIS-RS. Isto resultou na presente amostra do quadro 8.1, a qual mostra um equilíbrio entre os valores regionais, variando de 0,11 a 0,16 para a região centro-oeste e nordeste, respectivamente. O indicador médio nacional ficou em 0,13 veículos/1.000habitantes.

QUADRO 8.1
Quantidade de veículos da coleta de RDO + RPU e indicador médio por habitante, segundo regiões
Brasil, 2009

Região	Quantidade de municípios	População urbana - Ge002	Quantidade de veículos	Valor mínimo	Valor máximo	Indicador médio
	(munic.)	(habitantes)	(veic.)	(veículos/1.000hab.)		
Norte	81	6.787.378	838	0,01	1,88	0,12
Nordeste	354	20.436.203	3.260	0,02	1,89	0,16
Sudeste	576	54.433.057	6.565	0,03	1,84	0,12
Sul	475	15.299.270	2.132	0,03	1,90	0,14
Centro-Oeste	111	7.129.318	753	0,01	1,62	0,11
Total	1.597	104.085.226	13.548	0,01	1,90	0,13

Fonte: SNIS

O tipo mais comum de veículos utilizados para a coleta de RDO+RPU são os caminhões do tipo basculante, baú ou carroceria que compõem 45,0% da frota informada, seguidos dos caminhões compactadores que chegam a 39,0% do total, conforme quadro 8.2 abaixo.

Dos demais, que somam 16,0%, destaca-se o trator agrícola com reboque com 9,2%, seguido das carroças de tração animal, dos caminhões “brook” (poliguindastes) e das embarcações, estas últimas com menos de 1%.

QUADRO 8.2
Composição da frota de coleta de RDO + RPU, segundo tipo de veículo
Brasil, 2009

Tipo de veículo	Quantidade (veículos)	Percentual por tipo (%)
Caminhão compactador ⁽¹⁾	5.286	39,0
Cam. basc., baú ou carroceria ⁽²⁾	6.103	45,0
Cam. poliguindaste (“brook”) ⁽³⁾	391	2,9
Trator agrícola c/eboque ⁽⁴⁾	1.240	9,2
Tração animal ⁽⁵⁾	469	3,5
Embarcações ⁽⁶⁾	59	0,4
Total (1.597 municípios)	13.548	100,0

Fonte: SNIS

- (1) Co054 a Co059
- (2) Co063 a Co068
- (3) Co072 a Co077
- (4) Co081 a Co086
- (5) Co090 a Co095
- (6) Co155 a Co160

No conjunto da frota os veículos são predominantemente de propriedade privada, alcançando 59,8%. Como se nota pelo quadro 8.3 a diferença de propriedade se destaca no caso dos caminhões compactadores, sendo o setor privado detentor de 71,5% e o público de 28,5% do total de 5.286 veículos, ou seja, o privado tem cerca de 2,5 vezes mais veículos do que o público.

Esta configuração se altera quando se foca nos tratores agrícolas com reboque e nos poliguidastes. Neste caso o peso do setor público fica mais evidente. Os tratores pertencentes ao agente público chega a 88,2% e os poliguidastes a 85,1%, superando o privado em mais de 5 vezes em cada caso.

QUADRO 8.3
Quantidade de veículos na frota de coleta de RDO + RPU por proprietário, segundo tipo de veículos
Brasil, 2009

Tipo de veículo	Quantidade de veículos da coleta de RDO + RPU					
	Prefeitura		Empresas		Total (Pref.+ empresas)	
	(veículos)	(%)	(veículos)	(%)	(veículos)	(%)
Caminhão compactador ⁽¹⁾	1.504	28,5%	3.782	71,5%	5.286	100%
Cam. basc., baú ou carroceria ⁽²⁾	2.499	40,9%	3.604	59,1%	6.103	100%
Caminhão poliguidaste ("brook") ⁽³⁾	157	88,2%	21	11,8%	178	100%
Trator agrícola c/eboque ⁽⁴⁾	1.055	85,1%	185	14,9%	1.240	100%
Tração animal ⁽⁵⁾	192	40,9%	277	59,1%	469	100%
Embarcações ⁽⁶⁾	45	76,3%	14	23,7%	59	100%
Total	5.452	40,2%	8.096	59,8%	13.548	100%

Fonte: SNIS

- (1) Co054 a Co059
- (2) Co063 a Co068
- (3) Co072 a Co077
- (4) Co081 a Co086
- (5) Co090 a Co095
- (6) Co155 a Co160

A distribuição desta frota pelas regiões brasileiras é vista nos quadros 8.4 a 8.6 a seguir.

Pelo quadro 8.4 nota-se a forte concentração de veículos na região sudeste. Aliás, sem tanta estranheza devido à concentração populacional, a parcela de utilização da frota neste caso detém praticamente metade da frota do país, alcançando 48,5%.

Vem, bastante atrás, a região nordeste que utiliza metade da frota da primeira, chegando a 24,1% do total de veículos.

QUADRO 8.4
Quantidade de veículos na frota de coleta de RDO + RPU por proprietário, segundo regiões
Brasil, 2009

Região	Quantidade de municípios	Quantidade de veículos			Percentual por região
		Prefeitura	Empresas	Pref.+ emp.	
	(municípios)	(veículos)	(veículos)	(veículos)	(%)
Norte	1.504	391	447	838	6,2%
Nordeste	2.499	1.048	2.212	3.260	24,1%
Sudeste	157	2.607	3.958	6.565	48,5%
Sul	1.055	983	1.149	2.132	15,7%
Centro-Oeste	192	423	330	753	5,6%
Total	1.597	5.452	8.096	13.548	100,0%

Fonte: SNIS

Nos quadros seguintes pode-se averiguar a distribuição por proprietário e tipo de veículo, segundo as regiões.

Com relação aos caminhões compactadores, chama atenção o fato de iniciativa privada contar com uma distribuição mais regular em todas as regiões, variando de 61,3 a 80,9%.

O mesmo não se nota com a frota de caminhões basculantes, carrocerias ou baús, cuja participação é mais intensa na região nordeste com 71,2% e menos presente na região centro-oeste que atinge 35,7%, mostrando uma bem maior variação do que no caso dos compactadores.

QUADRO 8.5
Quantidade de veículos na frota de coleta de RDO + RPU por proprietário, segundo regiões
Brasil, 2009

Região	Quantidade de municípios	Quantidade de veículos da coleta de RDO + RPU											
		compactador		bascula, baú ou carroceria		poliguindaste		tratores agrícolas/reboque		tração animal		embarcação	
	(municípios)	Prefeitura	Empresa	Prefeitura	Empresa	Prefeitura	Empresa	Prefeitura	Empresa	Prefeitura	Empresa	Prefeitura	Empresa
Norte	81	56	237	236	151	9	21	66	2	1	36	23	0
Nordeste	354	160	659	500	1.235	26	39	219	74	141	196	2	9
Sudeste	576	851	1.963	1.110	1.731	103	129	486	86	39	45	18	4
Sul	475	298	703	480	391	15	39	186	16	2	0	2	0
Centro-Oeste	111	139	220	173	96	4	6	98	7	9	0	0	1
Total	1.597	1.504	3.782	2.499	3.604	157	234	1.055	185	192	277	45	14

Fonte SNIS

QUADRO 8.6
Percentuais referentes às quantidades de veículos na frota de coleta de RDO + RPU por proprietário, segundo regiões
Brasil, 2009

Região	Quantidade de municípios	Percentual de Prefeitura / Empresas por proprietário de veículo											
		compactador		bascula, baú ou carroceria		poliguindaste		tratores agrícolas/reboque		tração animal		embarcação	
	(municípios)	Prefeitura	Empresa	Prefeitura	Empresa	Prefeitura	Empresa	Prefeitura	Empresa	Prefeitura	Empresa	Prefeitura	Empresa
Norte	81	19,1%	80,9%	61,0%	39,0%	30,0%	70,0%	97,1%	2,9%	2,7%	97,3%	100,0%	0,0%
Nordeste	354	19,5%	80,5%	28,8%	71,2%	40,0%	60,0%	74,7%	25,3%	41,8%	58,2%	18,2%	81,8%
Sudeste	576	30,2%	69,8%	39,1%	60,9%	44,4%	55,6%	85,0%	15,0%	46,4%	53,6%	81,8%	18,2%
Sul	475	29,8%	70,2%	55,1%	44,9%	27,8%	72,2%	92,1%	7,9%	100,0%	0,0%	100,0%	0,0%
Centro-Oeste	111	38,7%	61,3%	64,3%	35,7%	40,0%	60,0%	93,3%	6,7%	100,0%	0,0%	0,0%	100,0%
Total	1.597	28,5%	71,5%	40,9%	59,1%	40,2%	59,8%	85,1%	14,9%	40,9%	59,1%	76,3%	23,7%

Fonte SNIS

Também se destaca o forte papel das prefeituras como proprietárias dos tratores agrícolas com reboque, cujo percentual mínimo é de 74,5% na região nordeste e máximo na norte, 97,1%.

No caso das embarcações há uma presença maior das empresas na região centro-oeste e na nordeste, onde seus índices alcançam 100,0% e 81,8%, respectivamente.

9. GERAÇÃO DE EMPREGOS E TERCEIRIZAÇÃO NO SETOR

A geração de empregos diretos no setor chega a um valor médio de 1,92 trabalhadores por 1.000 habitantes (indicador I001), conforme quadro 9.1 a seguir. Entre seus valores extremos figuram 1,53 para a região sul e 2,36 para a nordeste, amplitude esta bastante significativa, embora, em termos absolutos, parecer pequena.

Julga-se importante comentar que a distribuição do contingente de trabalhadores por faixas populacionais possa assumir valores bem mais distanciados do indicador médio, principalmente no caso dos pequenos municípios.

Também é relevante mencionar que, por precaução, na elaboração do quadro 9.1, bem como do 9.2 adiante, foram admitidos somente os municípios que responderam, obrigatoriamente, às duas opções de contratação de trabalhadores – o campo do agente público e o campo do agente privado – e, simultaneamente, responderam não ter havido frentes de trabalho temporárias no respectivo município ano de referência.

QUADRO 9.1
Taxa de trabalhadores em relação à população urbana, segundo regiões
Brasil, 2009

Região	Quantidade de municípios	Taxa de empregados em relação à população urbana (I001)		
		Mínimo	Máximo	Indicador médio
	(municípios)	(empregados/1000hab.)		
Norte	53	1,0	11,5	1,79
Nordeste	232	0,6	16,3	2,36
Sudeste	418	0,3	15,8	1,90
Sul	427	0,3	15,2	1,53
Centro-Oeste	65	0,7	13,4	2,32
Total	1.195	0,3	16,3	1,92

Fonte: SNIS

Vale observar, entretanto que, a análise dos valores encontrados por regiões pode se diferenciar de uma análise elaborada por faixas populacionais, conforme poderá se notar com maiores detalhes quando da edição da *Parte I do Diagnóstico – Texto*. Contudo, a título de exemplo, aplicando-se os valores médios das taxas regionais de trabalhadores por habitante urbano expressas no quadro 9.1 sobre as respectivas populações urbanas (quadro 2.4), projeta-se um contingente aproximado de 315,7 mil empregos diretos. Enquanto isso, se tal estimativa for executada pelos valores encontrados por faixas populacionais chega-se a um montante de 344,3 empregos diretos gerados pelo setor em 2009, o que resulta numa diferença de 28,6 mil empregos, ou seja, uma diferença aproximada 10% entre as duas formas de cálculo.

O contingente de trabalhadores remunerados no setor para os 1.226 municípios (62,4% da amostra) com dados aproveitados alcança 146.775 pessoas, conforme mostra o quadro 9.2, sendo que aí não estão incluídos os catadores de materiais recicláveis.

QUADRO 9.2
Quantidade de trabalhadores remunerados da prefeitura e de empresas no manejo de RSU, segundo regiões
Brasil, 2009

Região	Quantidade de municípios	Quantidade de trabalhadores remunerados		
		Prefeitura (Ge015)	Empresas (Ge016)	Total
	(municípios)	(trabalhadores)	(trabalhadores)	(trabalhadores)
Norte	53	4.868	5.290	10.158
Nordeste	244	15.792	17.428	33.220
Sudeste	428	39.179	39.963	79.142
Sul	434	7.390	13.126	20.516
Centro-Oeste	67	2.498	1.241	3.739
Total	1.226	69.727	77.048	146.775

Fonte: SNIS

Tem-se praticamente metade dos trabalhadores alocados no agente público e metade no agente privado, com uma leve vantagem para a absorção de mão de obra pelas empresas, cuja taxa atinge 52,5%, conforme apresentado no quadro 9.3, a seguir.

QUADRO 9.3

Incidência de trabalhadores da prefeitura e de empresas no total de trabalhadores no manejo de RSU, segundo regiões
Brasil, 2009

Região	Quantidade de municípios	Incidência de empregados por agente executor	
		Prefeitura (I007)	Empresas (I008)
	(municípios)	(%)	(%)
Norte	53	47,9	52,1
Nordeste	244	47,5	52,5
Sudeste	428	49,5	50,5
Sul	434	36,0	64,0
Centro-Oeste	67	66,8	33,2
Total	1.226	47,5	52,5

Fonte: SNIS

Daí percebe-se certo equilíbrio entre a geração de empregos por agentes públicos e privados nas regiões norte, nordeste e sudeste. O que não ocorre na região centro-oeste, onde o agente público absorve 66,8% dos empregos e na região sul, onde, este mesmo agente, fica com apenas 36,0%.

Não se pode também ignorar a prática da contratação temporária ou "frentes de trabalho" presente em 391 municípios, ou seja, 20% dos participantes; cujo efetivo, que embora trabalhe na maioria dos casos alguns meses do ano, chega a alcançar mais de 15,5 mil postos de trabalho.

10. DESEMPENHO FINANCEIRO DOS ÓRGÃOS GESTORES DOS SERVIÇOS DE MANEJO DE RESÍDUOS SÓLIDOS URBANOS

Praticamente apenas 50% dos municípios brasileiros afirmaram realizar cobrança pelos serviços regulares de limpeza urbana. Percebe-se, entretanto, uma grande disparidade entre as regiões conforme exposto no quadro 10.1 a seguir.

Pode-se distinguir quatro situações: o nordeste com o índice mais baixo de cobrança, igual a 11,7% e bem distante da média nacional de 49,2%; o norte e o centro-oeste com índices de 28%, portanto bem superior ao do nordeste mas bem inferior ao do sudeste que é de 56,4%; e, a região sul que fica o mais alto índice de cobrança do país, com 76,5%, já bem maior do que o do sudeste.

QUADRO 10.1

Cobrança pelos serviços regulares de limpeza urbana, por regiões
Brasil, 2009

Região	Quantidade de municípios	Há cobrança	Não há cobrança
		(%)	(%)
Norte	105	28,6	71,4
Nordeste	418	11,7	88,3
Sudeste	669	56,4	43,6
Sul	600	76,5	23,5
Centro-Oeste	152	27,6	72,4
Total	1.944	49,2	50,8

Fonte: SNIS

Dentre os 945 municípios que discriminaram a forma de cobrança desses serviços regulares, verifica-se que a inserção de taxa específica no boleto do IPTU é a forma generalizada de execução, alcançando 91,2% dos casos. Em seguida figura a taxa específica no boleto do serviço de abastecimento de água com um indicador médio de 4,6%, seguido da incidência da taxa cobrada por outra forma (dentre as quais, "junto à ao boleto de energia

elétrica”) que abrange 2,1% dos casos, índice bem próximo ao da incidência da taxa em boleto específico igual a 1,9%. Apenas um município – Balneário Camburiú/SC – afirma cobrar através de tarifa, correspondendo a 0,1% dos casos.

Interessante notar o relativo alto índice de cobrança através do boleto do serviço de água para a região centro-oeste – igual a 11,9% - e, embora bem menor, para a região sul, com 6,4% dos municípios, ambos os valores bem superiores aos das demais regiões.

Por outro lado, vale ressaltar que, para as regiões norte e nordeste, o índice de cobrança através do boleto de água é nulo.

QUADRO 10.2
Forma da cobrança pelos serviços regulares
de limpeza urbana, por regiões
Brasil, 2009

Região	Quantidade de municípios	Taxa em boleto específico	Taxa específic a no boleto do IPTU	Tarifa	Outra forma	Taxa em boleto de água
	(munic.)	(%)	(%)	(%)	(%)	(%)
Norte	30	3,3	96,7	0,0	0,0	0,0
Nordeste	49	2,1	97,9	0,0	0,0	0,0
Sudeste	377	2,1	92,8	0,0	2,4	2,7
Sul	459	1,8	89,2	0,2	2,4	6,4
Centro-Oeste	42	0,0	88,1	0,0	0,0	11,9
Total	957	1,9	91,2	0,1	2,1	4,6

Fonte: SNIS

De forma geral, a receita arrecadada com os serviços de limpeza urbana tem-se mostrado insuficiente para manter as atividades de manejo de resíduos sólidos, como aponta o indicador I₀₀₅ – Auto-suficiência financeira da prefeitura com o manejo de resíduos sólidos urbanos, incluindo aí aqueles serviços não passíveis de cobrança, como é o caso da varrição, dentre outros considerados indivisíveis sob o aspecto jurídico.

Observa-se pelo quadro 10.3 a seguir que, o percentual médio de auto-suficiência financeira não ultrapassou os 39%, valor inclusive muito influenciado pela presença de indicadores altos e até mesmo acima de 100%, os quais mereceriam melhor investigação.

QUADRO 10.3
Auto-suficiência financeira da prefeitura com o manejo de resíduos
sólidos urbanos, por regiões
Brasil, 2009

Região	Quantidade de municípios	Auto-suficiência financeira (I005)		
		Mínimo	Máximo	Indicador médio
	(municípios)	(%)	(%)	(%)
Norte	9	1,3	100,0	10,2
Nordeste	37	0,1	115,4	21,7
Sudeste	278	0,2	128,7	42,4
Sul	357	0,1	155,2	45,8
Centro-Oeste	32	0,4	100,0	27,5
Total	713	0,1	155,2	38,1 *

Fonte: SNIS

* Extraindo-se do conjunto os municípios que responderam valor superior a 100% o indicador médio reduz para os 26,9%.

De todo jeito repare-se que a receita arrecadada não paga sequer metade dos gastos para a realização dos serviços de manejo de resíduos sólidos, nem mesmo nas regiões sul e sudeste que detêm os maiores percentuais de auto-suficiência.

Com relação à despesa *per capita* com o manejo de resíduos sólidos urbanos foi possível admitir 1.306 dos 1.964 municípios participantes desta edição, ou seja, 66,4%, os quais estão agrupados no quadro 10.4 adiante.

Vale comentar que, para sua confecção, além do expurgo dos valores em branco e dos exorbitantes, foram admitidos somente os municípios cujo indicador I006 resultou acima de R\$12,00/habitante urbano, o que corresponderia ao gasto de R\$1,00/hab. urbano por mês.

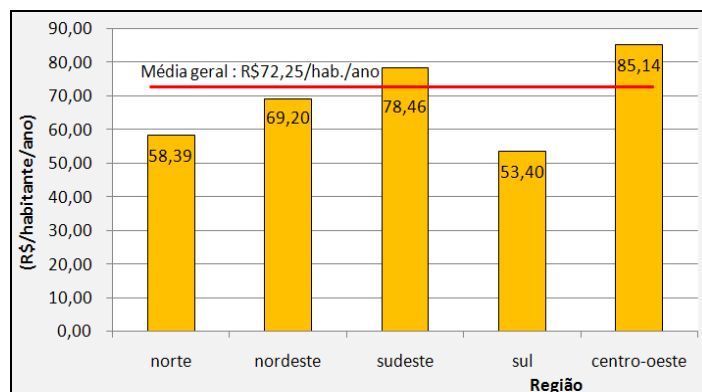
QUADRO 10.4
Despesa *per capita* com manejo de resíduos sólidos urbanos
em relação à população urbana, por regiões
Brasil, 2009

Região	Quantidade de municípios	Despesas <i>per capita</i> com manejo de RS (I006)		
		Mínimo	Máximo	Indicador médio
	(municípios)	(R\$/hab./ano)	(R\$/hab./ano)	(R\$/hab./ano)
Norte	52	12,59	145,15	58,39
Nordeste	255	12,38	192,61	69,20
Sudeste	463	13,09	202,23	78,46
Sul	446	12,24	211,27	53,40
Centro-Oeste	90	13,39	172,20	85,14
Total	1.306	12,24	211,27	72,25

Fonte: SNIS

A despesa total com o manejo dos resíduos sólidos urbanos, quando rateada pela população urbana, resulta em um valor médio anual de R\$72,25 por habitante, partindo de um patamar inferior de R\$53,40/habitante na região sul e chegando a R\$85,14/habitante na região centro-oeste, como mostra o quadro 10.4 com o indicador I006, mostrado anteriormente e o Gráfico 10.1 a seguir.

GRÁFICO 10.1
Despesa *per capita* com manejo de resíduos sólidos urbanos em
relação à população urbana (I006), por regiões, Brasil, 2009



Fonte: SNIS

Importante comentar que, segundo o histórico do SNIS-RS, esta despesa assume um comportamento de alta de acordo com o aumento do porte populacional, daí há de se tomar os devidos cuidados ao se trabalhar com os resultados. Aliás, esta pode ser uma característica marcante do SNIS-RS, a qual deve influenciar diversos indicadores e estimativas que venham a ser extrapoladas para o universo do País.

A título de ilustração do fato acima mencionado, uma simulação com os mesmos dados do conjunto destes 1.306 municípios, quando segregados nas 6 faixas populacionais citadas no quadro 2.2, resulta numa diferença de praticamente 100% entre o indicador médio calculado para a faixa 6 (que contempla Rio de Janeiro/RJ e São Paulo/SP) e os indicadores médios calculados para as 3 primeiras faixas (até 250 mil habitantes). E ainda, na hipótese de se retirar os municípios das faixas 4, 5 e 6, ou seja, se se admitir o conjunto de municípios até 1.000.000 habitantes, o valor do indicador médio de despesa *per capita* – I006 – cai para R\$51,48/hab./ano para as 3 primeiras faixas.

11. UNIDADES DE PROCESSAMENTO

Este capítulo apresenta considerações sobre as unidades de processamento de resíduos sólidos contempladas nesta edição.

Unidade de processamento de resíduos sólidos é toda e qualquer instalação –dotada ou não de equipamentos eletromecânicos– em que quaisquer tipos de resíduos sólidos urbanos sejam submetidos a alguma modalidade de processamento.

Assim, enquadram-se nessa designação de caráter geral as seguintes unidades: lixão, aterro controlado, aterro sanitário, vala específica para resíduos de saúde, aterro industrial, unidade de triagem, unidade de compostagem, incinerador, unidade de tratamento por microondas ou autoclave, unidade de manejo de podas, unidade de transbordo, área de reciclagem de resíduos da construção civil, aterro de resíduos da construção civil, área de transbordo e triagem de resíduos da construção civil.

Por apresentarem várias características distintas, cada uma dessas instalações é tratada como uma unidade, ainda que coexistam numa mesma área física-administrativa, como é usual com as valas específicas para resíduos de saúde e os aterros.

Os serviços de manejo de resíduos sólidos urbanos, a menos de experiências de consórcios em implantação, dizem respeito a cada município em particular. Já as unidades de processamento podem atender a mais de um município, assim como pode um município não ter nenhuma unidade de processamento ou mesmo exportar resíduos para mais de uma unidade, situadas em municípios vizinhos ou não.

Por isso o SNIS trata as unidades separadamente das demais atividades do manejo de RS, sendo sempre possível, no entanto, estabelecer os vínculos de qualquer unidade de processamento com o município onde a mesma está situada ou com os municípios dos quais recebe resíduos.

Na maioria dos casos as unidades são operadas ou estão sob a responsabilidade dos municípios nos quais estão situadas.

No caso das unidades privadas entende-se que o responsável pelas informações seja o município no qual a unidade resida, já que, em princípio, cabe a ele exercer a fiscalização e obter dados operacionais.

Já no caso em que uma unidade pública é operada por um município que não aquele em que se situa (como é o caso da COMLURB no Rio de Janeiro ou da EMLUR em Recife, o quadro de informações sobre a unidade foi fornecido pelo município que a gerencia ou opera.

Dada a importância das unidades que destinam os resíduos por disposição no solo (lixões e aterros), o SNIS coleta, para estes tipos de unidades, um maior grau de detalhamento do quadro de informações.

Ainda quanto às unidades de processamento por disposição no solo, é importante alertar que a classificação em lixão, aterro controlado ou aterro sanitário aqui apresentada é aquela segundo informado pelo órgão gestor que respondeu à coleta de dados.

Tendo em vista que não são uniformes no setor os critérios a considerar para enquadrar uma unidade numa daquelas categorias, o SNIS apresenta as classificações segundo indicadas pelos gestores e, adicionalmente, no item específico sobre as unidades por disposição no solo, informa uma série de características dessas unidades, possibilitando ao usuário do sistema realizar o enquadramento segundo a sua própria tábua de critérios.

Nas tabelas de dados Up001 a Up004 estão presentes informações referentes aos municípios que atualizaram dos dados sobre as unidades existentes ou já cadastradas no SNIS. Na tabela Up005 são encontrados alguns dados referentes a todas as unidades cadastradas ao longo das 8 edições do SNIS-RS.

11.1 Unidades de processamento de todos os tipos

Independentemente do fato de que estiveram ou não em operação, com o levantamento de 2009, alcançou-se 1.706 unidades de processamento de resíduos sólidos cadastradas no sistema.

A relação dessas unidades cadastradas está na Tabela Up005 deste Diagnóstico. Sua distribuição por regiões é mostrada no quadro 11.1.

Agrupando essas unidades quanto ao tipo, constata-se a predominância quantitativa do conjunto formado pelas unidades por disposição no solo – lixões, aterros sanitários e aterros controlados – que somam 1.006 instalações, ou seja, 59% do total cadastrado. Em seguida a este conjunto tem-se as unidades de triagem - galpões de triagem e usinas - que somam 317, atingindo 19%. Abaixo aparece o grupo de unidades destinadas ao processamento de resíduos de construção e demolição (embora não exclusivas para este fim). São elas: as ATTs, os aterros de RCD e as estações de reciclagem de RCD, as quais somam 117 instalações (7% do total), merecendo destaque o surgimento de 16 unidades de reciclagem de RCD. Também pela tendência à exportação de resíduos vale salientar a incidência de 47 unidades de transbordo de resíduos domiciliares e públicos.

QUADRO 11.1
Quantidade de unidades de processamento de RS
cadastradas por regiões
Brasil, 2009

Tipo de unidade de processamento *	Quantidade de unidades de processamento					
	Região					Total
	Norte	Nordeste	Sudeste	Sul	Centro-oeste	
Área de reciclagem de RCD (un. rec. de entulho)	1	1	12	1	1	16
Aterro controlado	11	29	151	58	27	276
Aterro sanitário	23	34	153	126	23	359
Lixão	40	217	34	31	49	371
unidade de transbordo	0	4	25	11	7	47
Área de transbordo e triagem de RCD e volumosos (ATT)	2	2	42	2	1	49
Aterro de resíduos de construção e demolição	1	6	32	10	3	52
Aterro industrial	0	0	3	3	0	6
Unid. tratamento por microondas ou autoclave	1	1	10	4	0	16
Unidade de compostagem (pátio ou usina)	1	3	20	9	3	36
Unidade de manejo de galhadas e podas	1	6	11	8	0	26
Unidade de tratamento por incineração	1	7	8	2	3	21
Unidade de triagem (galpão ou usina)	2	45	152	107	11	317
Vala específica de RSS	7	9	14	1	6	37
Queima em forno de qualquer tipo	0	1	2	0	0	3
Outra	3	10	40	16	5	74
Total	94	375	709	389	139	1706
	5,5%	22,0%	41,6%	22,8%	8,1%	100,0%

* Classificação do tipo segundo informante municipal.

Fonte: SNIS

Quanto à sua distribuição por regiões, há uma grande concentração de unidades cadastradas na região sudeste, cujo percentual assume 41,6% do conjunto. Em seguida vêm as regiões sul e nordeste com 22,8 e 22,0% respectivamente.

A soma dos três tipos de unidades de disposição no solo - aterros sanitários, aterros controlados e lixões – para a região sudeste totaliza 338 unidades e para a região nordeste 280. Entretanto, é interessante se observar a distribuição percentual dessas unidades por tipo e região, onde se depara grande disparidade. Segundo classificação dos informantes municipais, na região sudeste figura um percentual de 90% de aterros sanitários e controlados (304 un.), enquanto na região nordeste vê-se 78% de lixões (217 un.) até então cadastrados no SNIS-RS.

Do quadro 11.2 constata-se que, quanto ao agente operador, destaca-se, de longe, o poder público (prefeitura), que atua em 63,9% das unidades, seguido dos operadores privados, atuantes em 20,9% e das associações de catadores, que operam 11,0% das unidades de processamento, sendo a maioria delas do tipo unidades de triagem. Apesar de se notar um grande fluxo de exportação de resíduos entre municípios, a ocorrência de consórcios públicos ainda é incipiente, se limitando a 1,7% do conjunto dessas 1.641 unidades cadastradas com informações suficientes.

QUADRO 11.2
Participação na operação, por tipo de operador,
segundo tipo de unidade
Brasil, 2009

Tipo de unidade de processamento(*)	Total	Quantidade de unidade por tipo de operador						
		Prefeitura	Empresa	Consórcio	Associação catadores	Outro operador	Total	
							Absoluto	Relativo
Área de reciclagem de resíduos da construção civil	14	10	1	0	1	1	1	0,7%
Área de transbordo e triagem de RCD e volumosos	50	33	12	1	3	0	1	0,7%
Aterro controlado	276	212	43	2	2	4	25	18,7%
Aterro de Resíduos da Construção Civil (inertes)	52	29	19	0	0	0	3	2,2%
Aterro industrial	6	1	4	0	0	0	0	0,0%
Aterro sanitário	359	221	108	15	2	3	21	15,7%
Lixão	369	339	17	0	1	6	49	36,6%
Unid. Tratamento por microondas ou autoclave	16	2	13	0	0	0	0	0,0%
Unidades de compostagem (pátio ou usina)	36	20	9	1	4	0	3	2,2%
Unidade de manejo de galhadas e podas	26	17	4	2	1	0	0	0,0%
Unidade de transbordo	47	17	26	0	1	0	7	5,2%
Unidade de tratamento por incineração	21	7	14	0	0	0	3	2,2%
Unidade de triagem (galpão ou usina)	317	69	47	5	166	20	11	8,2%
Vala específica de RSS	37	25	10	0	0	0	6	4,5%
Queima em forno de qualquer tipo	3	2	1	0	0	0	0	0,0%
Outra	74	45	15	2	0	6	4	3,0%
Total	1.703	1049	343	28	181	40	1.641	100,0%
		63,9%	20,9%	1,7%	11,0%	2,4%	100,0%	

Fonte: SNIS

Vale registrar que os compartilhamentos de unidade ainda parecem se dar sob um arranjo institucional precário, ainda não caracterizado juridicamente como consórcio intermunicipal. Em diversos municípios sabe-se que a remessa de resíduos ainda se baseia em simples acordos verbais outros instrumentos tais como os convênios.

Com respeito às massas recebidas foram aproveitados dados de 789 unidades com discriminação simultânea do tipo de unidade e massa total recebida (informação Up080), as quais receberam de um ou mais municípios, 42,8 milhões de toneladas de resíduos em 2009, como apresenta o Quadro 11.3, a seguir.

Quadro 11.3

Quantidade de resíduos recebidos pelas unidades de processamento, segundo tipo da unidade
Brasil, 2009

Tipo de unidade de processamento (*)	Região norte		Região nordeste		Região sudeste		Região sul		Região centro-oeste		PAÍS	
	Quantidade de unidades	Massa recebida	Quantidade de unidades	Massa recebida	Quantidade de unidades	Massa recebida	Quantidade de unidades	Massa recebida	Quantidade de unidades	Massa recebida	Quantidade de unidades	Massa recebida
	(unidades)	(t)	(unidades)	(t)	(unidades)	(t)	(unidades)	(t)	(unidades)	(t)	(unidades)	(t)
Lixão	10	176.134	106	1.173.082	16	425.128	10	134.499	21	152.222	163	2.061.065
Aterro controlado	7	1.139.222	9	1.537.644	68	1.213.508	21	215.223	15	2.513.999	120	6.619.596
Aterro sanitário	6	1.218.854	30	3.087.018	62	7.971.587	56	2.383.943	11	279.647	165	14.941.049
Unidade de transbordo	0	0	3	1.112.219	17	6.233.102	6	624.688	6	672.659	32	8.642.668
Unidade de triagem (galpão ou usina)	1	47	31	9.185	73	1.554.301	50	222.910	5	48.797	160	1.835.240
Unidade de compostagem (pátio ou usina)	1	0	2	84	6	8.427	4	9.199	3	47.283	16	64.993
Unidade de manejo de galhadas e podas	0	0	1	10.383	6	50.531	2	83	0	0	9	60.997
Unidade de tratamento por incineração	0	0	5	16.537	3	812	0	0	1	5.993	9	23.342
Um. Tratamento por microondas ou autoclave	1	114	1	7	6	148.036	2	344	0	0	10	148.501
Vala específica de res. serviços de saúde	7	13.043	4	3.377	3	19.924	1	3	3	1.821	18	38.168
Aterro industrial	0	0	0	0	0	0	0	0	0	0	0	0
Área de transbordo e triagem de RCD e volumosos (ATT)	0	0	2	19.695	29	410.311	2	35.298	1	6.000	34	471.304
Aterro de resíduos de construção e demolição (antigo aterro de inertes)	0	0	4	579.522	21	5.488.844	7	388.001	0	0	32	6.456.367
Área de reciclagem RCD (antiga un. reciclagem de entulho)	0	0	0	0	6	837.855	0	0	0	0	6	837.855
Queima em forno de qualquer tipo	0	0	0	0	2	221	0	0	0	0	2	221
Outro tipo de unidade	2	60	1	294.310	6	329.220	3	20.774	1	150	13	644.514
Total	35	2.547.474	199	7.843.063	324	24.691.807	164	4.034.965	67	3.728.571	789	42.845.880
	4,4%	5,9%	25,2%	18,3%	41,1%	57,6%	20,8%	9,4%	8,5%	8,7%	100,0%	100,0%

Fonte: SNIS

Dentre essas, em quantidade de unidades, predomina o grupo de lixões e aterros (controlados e sanitários) com 448, seguido das unidades de triagem com 160 unidades e pelos 3 tipos de unidades receptoras de RCD (ATTs, aterros de res. de construção civil e áreas de reciclagem), que somam 72 instalações.

Dos lixões e aterros controlados e sanitários sobre os quais se têm informações da massa, totaliza-se 23,6 milhões de toneladas de resíduos recebidas. Se abatidas, deste total, as quantidades recebidas pelas unidades de transbordo de resíduos domiciliares e pelas áreas de transbordo e triagem de RCD, por não se tratarem propriamente de processamentos finais, a cifra encaminhada ao conjunto dos lixões e aterros equivale a 70% da massa total, mostrando uma significativa concentração do uso desse tipo de unidade de processamento.

Observação interessante advém do uso de unidades de transbordo, unidades estas mais usadas recentemente e que absorveram transitoriamente, 20% da quantidade total de resíduos recebidos pelo conjunto, chegando, sua média por unidade, a 270 mil toneladas/ano, o que significa o fluxo de uma massa diária de resíduos em torno 740 toneladas.

Das 1,84 milhões de toneladas relativas às unidades de triagem, faz-se necessário expurgar 466 mil referentes a dados incorretos, tais como quantidades de entulhos, resíduos industriais e de saúde indevidamente registrados para este tipo de unidade. Ainda assim, parece válido assinalar que 1,37 milhões de toneladas passam efetivamente por 160 unidades de triagem, o que corresponde a 5,9% do total enviado somente para aterros sanitários, aterros controlados e lixões. Isso também implica numa média de 8,6 mil toneladas/ano ou aproximadamente 30 toneladas por dia útil por unidade.

Quanto à distribuição deste conjunto de unidades por região, verifica-se a concentração de cadastramento na região sudeste que absorve 41,1% do número de instalações e 57,6% da massa total recebida.

É na região nordeste que aparece o maior número de lixões (106 unidades, 65% do total cadastrado) os quais recebem 1,2 milhões de toneladas de resíduos. Os aterros controlados ocorrem

em maior quantidade na região sudeste com 68 unidades, 57% do total, recebendo também aproximadamente 1,2 milhões de toneladas de resíduos. Já os aterros sanitários aparecem também em maior número na região sudeste, contudo acompanhado muito de perto da região sul. Em ambas ocorrem 118 dos 165 aterros sanitários cadastrados, o equivalente a 72% do conjunto desses.

Embora sem maiores surpresas pelo fato da concentração de grandes centros urbanos, a ocorrência de unidades de transbordo predomina na região sudeste, tanto em quantidade de instalações quanto em massa recebida. Aliás, quanto à massa, as unidades de transbordo localizadas nesta região absorvem 72% do total transferido. Por outro lado, na região norte não há nenhuma unidade de transbordo cadastrada.

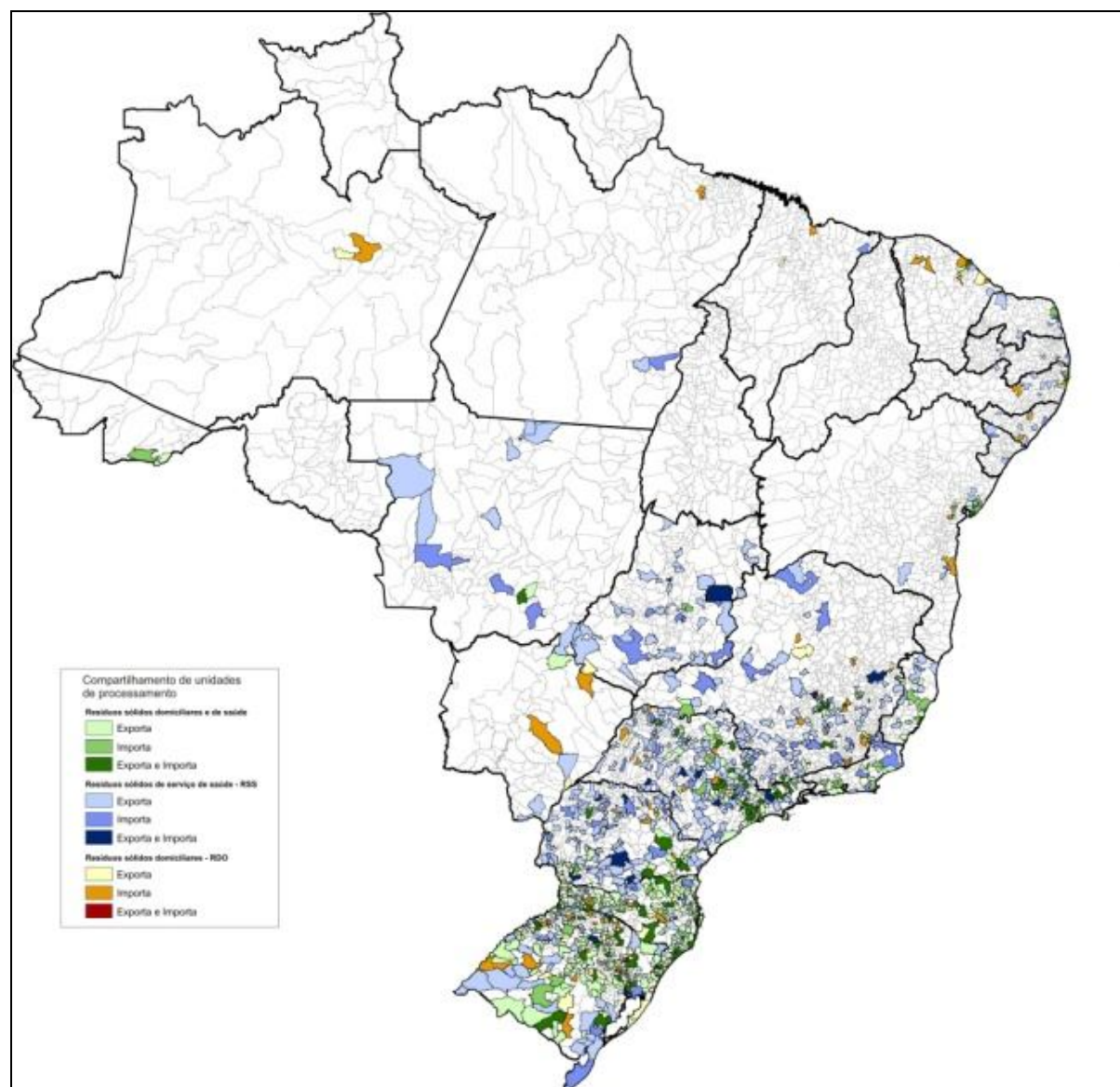
Como pode se ver pelo Mapa 11.1, abaixo, é interessante observar que o compartilhamento de unidades de processamento já é bastante significativo, principalmente nas regiões sul e sudeste.

Importante ressaltar que na confecção do respectivo mapa foram incluídos os fluxos determinados tanto pela informação sobre exportação de resíduos - Co020 e Rs030 - quanto pela informação sobre importação de resíduos - Up007, Up008 e Up025.

A exportação de resíduos domiciliares e públicos é praticada em, pelo menos, 471 municípios participantes que responderam afirmativamente à remessa (Co019) e que informaram, simultaneamente, qual o município-destino.

Já em se tratando de resíduos de serviços de saúde, cuja especificidade de tratamento é mais sofisticada, os fluxos intermunicipais atingem 942 municípios exportadores conforme informação Rs030, ou seja, 48% dos 1.964 municípios participantes.

MAPA 11.1
Representação espacial do compartilhamento de unidades de processamento,
Brasil 2009



Fonte: SNIS

11.2 Unidades de processamento de resíduos sólidos domiciliares e públicos por disposição no solo (lixões, aterros controlados e aterros sanitários)

São as unidades de processamento que adotam a disposição no solo como forma definitiva de destinação final dos resíduos domiciliares (RDO) e públicos (RPU), podendo contar ou não com as diversas características físicas (existência de impermeabilização de base, de drenagem de chorume e drenagem de gás, etc) e operacionais (frequência de recobrimento, monitoramento ambiental, etc) que se constituem nos critérios para sua classificação em lixão, aterro controlado ou aterro sanitário.

Convém lembrar que o tipo da unidade de processamento aqui considerado é aquele indicado pelo órgão responsável pela gestão e manejo dos resíduos sólidos no município ou pelo do município que opera a respectiva unidade.

As unidades de processamento de RDO e RPU por disposição no solo (lixões, aterros controlados e aterros sanitários) são o tipo predominante (56,8%) de unidades no conjunto para as quais se tem dados no ano 2009, conforme se pode verificar pelo quadro 11.3 apresentado anteriormente.

Na distribuição interna ao citado grupo, 36,8% delas foram consideradas pelos órgãos gestores do manejo como aterros sanitários, 26,8% como aterros controlados, e 36,4% como lixões.

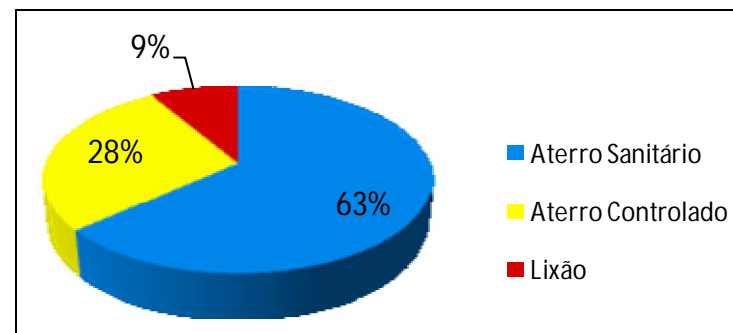
Entretanto, em termos de massa total recebida (**Up080**) por essas unidades - lixões e aterros, somente - não se tem a mesma distribuição. Ocorre uma situação mais favorável ambientalmente, já que 63,3% do total se destina a unidade classificada pelo órgão gestor municipal como aterro sanitário; 28,0% aos aterros controlados e 8,7% vai para os lixões, conforme ilustrado no Gráfico 11.1, a seguir.

Contudo, ainda pelo quadro 11.3, percebem-se grandes diferenças regionais. Na região norte a massa recebida em aterros sanitários é de 48%, na nordeste 53%, na sudeste 83%, na sul 87% e na centro-oeste 9%, sendo este último valor bastante influenciado pela presença de Brasília/DF que dispõe de um aterro controlado.

Sintetizando-se as informações sobre outro conjunto, desta vez as do campo **Up007**, que se refere somente à quantidade de resíduos domiciliares e públicos recebida nestes três tipos de unidades (já que aos lixões é destinado praticamente todo tipo de resíduo) e, mesmo assim, excluindo alguns municípios que

responderam valores exorbitantes - Três Corações/MG, Taparuba/MG, Serranópolis de Minas/MG, São Gotardo/MG, Camaquã/RS, Bonito de Santa Fé/PB, Antonina/PR e Aparecida d'Oeste/SP - e, acrescentando a quantidade de resíduos domiciliares e públicos destinada às unidades de triagem, esta edição do SNIS contempla a destinação de 24,9 milhões de toneladas de resíduos domiciliares e públicos, sendo que deste, 16,2 milhões de toneladas (65,0%) vai para aterros sanitários, 5,6 milhões de toneladas (23,7%) para aterros controlados, 1,0 milhão de toneladas (4,2%) para unidades de triagem e de compostagem e, 1,8 milhões de toneladas (7,1%) para os lixões.

GRÁFICO 11.1
Representação da massa total (Up080) recebida em aterros e lixões, Brasil, 2009



Fonte: SNIS

Assim, admitindo-se o alto índice de cobertura do serviço de coleta domiciliar apurado no SNIS e a ocorrência de 53 milhões de toneladas “potencialmente” coletadas em 2009 (sugerido em hipótese anterior mencionada no item 6 - Massa coletada), conclui-se não ter informações sobre as restantes 28,1 milhões de toneladas de resíduos domiciliares e públicos coletadas nos demais - aproximados - 2/3 dos municípios brasileiros não participantes desta edição. Contudo, é possível dizer que uma grande parte deste restante ainda deva estar sendo direcionada a pequenos lixões, já que é nos municípios de menor porte populacional que predomina sua ocorrência, constituindo-se, pois, em focos de poluição bastante difusos pelo País.

TABELAS DE INFORMAÇÕES E INDICADORES

I - REGIÃO NORTE

TABELA Ge01a
INFORMAÇÕES GERAIS

TABELA Ge01a - INFORMAÇÕES GERAIS

ANO DE
REFERÊNCIA
2009

Município		População total (IBGE)	População urbana (SNIS)	Natureza jurídica do órgão municipal responsável	Existência de algum serviço concedido	Órgão também presta serviço de água/esgoto?	Cobrança dos serviços		Receitas e despesas com serviçosde limpeza urbana					Despesa corrente da Prefeitura	
							Regulares		Especiais	Receitas		Despesas, segundo o agente executor			
							Existência	Forma	Existência	Orçada	Arrecadada	Total	Público		Privado
Código	Nome/UF	habitante	habitante						R\$/ano	R\$/ano	R\$/ano	R\$/ano	R\$/ano		
Região Norte		Ge001	Ge002	Ge054	Ge055	Ge056	Ge012	Ge013	Ge014	Ge005	Ge006	Ge007	Ge023	Ge009	Ge010
150010	Abaetetuba/PA	139.819	82.262	Administração pública direta	Não	Não	Não		Não	0	0	2.925.717	47.580	2.878.137	219.269.254
120001	Acrelândia/AC	12.241	5.812	Administração pública direta	Não	Não	Não		Não	0	0	700.000	700.000		14.000.000
170035	Aliança do Tocantins/TO	5.822	4.855	Administração pública direta	Não	Não	Não		Não	0	0	429.368	429.368	0	7.312.928
140005	Alto Alegre/RR	14.205	5.133	Administração pública direta	Não	Não	Não		Não	0	0	228.000	228.000	0	
170070	Alvorada/TO	8.161	7.536	Administração pública direta	Não	Não	Não		Não	5.000	12.000	330.000	330.000	0	8.833.873
130008	Anamá/AM	8.673	3.515	Administração pública direta	Não	Não	Não					158.760	158.760		
150080	Ananindeua/PA	505.512	504.302	Administração pública direta	Não	Não	Não			0	0	7.012.654	756.000	6.256.654	50.000.000
170210	Araguaína/TO	119.637	113.242	Administração pública direta	Não	Não	Sim	Tx. no IPTU	Sim	806.018	0	4.543.523	550.000	3.993.523	47.850.379
110002	Arquemes/RO	85.541	66.047	Administração pública direta	Não	Não	Sim	Tx. no IPTU	Não	436.159	272.222	2.038.460	838.843	1.199.617	82.585.513
170240	Arraias/TO	10.913	7.142	Administração pública direta	Não	Não	Não		Sim	40.024	0	279.313	279.313	0	2.701.653
170255	Augustinópolis/TO	15.469	12.697	Administração pública direta	Não	Não	Não		Não	0	0	712.954	712.954	0	12.975.651
150090	Augusto Corrêa/PA	39.317	17.676	Administração pública direta	Não	Esgoto	Sim	Tx. no IPTU	Não						
150095	Aurora do Pará/PA	22.315	6.807	Administração pública direta	Não	Água	Não		Não	120.803	0	2.790	2.790	0	19.732.022
170270	Aurora do Tocantins/TO	3.523	2.541	Administração pública direta	Não	Não	Sim	Tx. no IPTU	Não	8.000	1.070	80.200	80.200	0	4.604.723
170300	Babaçulândia/TO	10.698	5.513	Administração pública direta	Não	Não	Não		Não	0	0	54.240	54.240	0	10.756.331
150110	Bagre/PA	20.386	8.524	Administração pública direta	Não	Água	Não		Não	0	0	107.288	107.288	0	4.442.448
150125	Bannach/PA	3.947	1.400	Administração pública direta	Não	Água	Não			0	0	75.500	18.000	57.500	410.000
150140	Belém/PA	1.437.600	1.428.328	Administração pública direta	Não	Não	Sim	Tx. no IPTU	Não	0	111.260.601	33.680.041	4.450.000	29.230.041	389.528.751
140010	Boa Vista/RR	266.901	262.952	Administração pública direta	Não	Não	Sim	Tx. em boleto	Sim	500.000	1.361.277	27.103.006	0	27.103.006	377.709.082
170370	Brejinho de Nazaré/TO	5.506	4.402	Administração pública direta		Não	Não		Não	0	0	0	0	0	210.000
150180	Breves/PA	101.094	53.470	Administração pública direta	Não	Não	Sim	Tx. no IPTU	Não			539.747	539.747	0	
110045	Buritituba/RO	34.693	19.226	Administração pública direta	Não	Não	Não		Não	1	1	0	0	0	1
110060	Cacaulândia/RO	5.736	1.878	Administração pública direta	Não	Não	Não		Não	0	0	0	0	0	0
150220	Capanema/PA	64.429	51.582	Administração pública direta	Não	Água	Sim	Tx. no IPTU	Sim	379.200	4.000	2.108.400		2.108.400	43.652.137
170386	Cariri do Tocantins/TO	3.738	2.078	Administração pública direta	Não	Não	Não		Não	186.000	106.928	106.928	106.928	0	5.616.068
110090	Castanheiras/RO	3.685	870	Administração pública direta	Não	Não	Não		Não	0	0	80.000	80.000	0	7.450.836
170410	Centenário/TO	2.485	1.430	Administração pública direta	Não	Não	Não		Não	0	0	74.823	74.823	0	4.643.986
170510	Chapada da Natividade/TO	3.840	1.898	Administração pública direta	Não	Não	Não		Não						
150260	Colares/PA	11.433	3.573	Administração pública direta	Não	Água e esgoto	Sim	Tx. no IPTU	Não						
170550	Colinas do Tocantins/TO	30.666	29.568	Administração pública direta	Não	Não	Não		Não	0	0	1.216.113	1.216.113	0	32.824.215
170555	Combinado/TO	5.070	4.179	Administração pública direta		Não	Não		Não			15.000	15.000	0	180.000
150270	Conceição do Araguaia/PA	47.237	32.458	Administração pública direta	Não	Não	Sim	Tx. no IPTU	Sim	1.150.000	581.284	857.600	857.600		24.663.191
120020	Cruzeiro do Sul/AC	77.004	53.056	Administração pública direta	Não	Não	Sim	Tx. no IPTU	Sim			152.625	152.625	0	54.471.389
110094	Cujubim/RO	14.889	10.314	Administração pública direta		Água	Não		Não	20.000	0	70.000	0	70.000	840.000
170710	Divinópolis do Tocantins/TO	6.623	4.685	Administração pública direta	Não	Água	Não		Não	0	0	221.553	221.553	0	7.428.915
170720	Dois Irmãos do Tocantins/TO	7.254	3.060	Administração pública direta	Não	Não	Não		Não	0	0	304.000	304.000	0	
170730	Dueré/TO	4.618	3.107	Administração pública direta	Não	Não	Não		Não	0	0	60.000	60.000		380.000
150295	Eldorado dos Carajás/PA	29.251	15.644	Administração pública direta	Não	Água e esgoto	Sim	Tx. no IPTU	Não						
120025	Epitaciolândia/AC	14.224	9.770	Administração pública direta	Não	Não	Não		Sim			417.389	417.389		11.649.393

TABELA Ge01a - INFORMAÇÕES GERAIS

ANO DE
REFERÊNCIA
2009

Município		População total (IBGE)	População urbana (SNIS)	Natureza jurídica do órgão municipal responsável	Existência de algum serviço concedido	Órgão também presta serviço de água/esgoto?	Cobrança dos serviços		Receitas e despesas com serviçosde limpeza urbana					Despesa corrente da Prefeitura	
							Regulares		Especiais	Receitas		Despesas, segundo o agente executor			
							Existência	Forma	Existência	Orçada	Arrecadada	Total	Público		Privado
Código	Nome/UF	habitante	habitante							R\$/ano	R\$/ano	R\$/ano	R\$/ano	R\$/ano	
Região Norte		Ge001	Ge002	Ge054	Ge055	Ge056	Ge012	Ge013	Ge014	Ge005	Ge006	Ge007	Ge023	Ge009	Ge010
170740	Esperantina/TO	8.445	4.402	Administração pública direta	Não	Não	Não		Não	0	0				
170765	Figueirópolis/TO	4.883	3.929	Administração pública direta		Água	Não		Não	0	0	431.381	431.381	0	6.701.987
170770	Filadélfia/TO	7.978	5.012	Administração pública direta	Não	Não	Não		Não						
150307	Garrafão do Norte/PA	25.538	9.260	Administração pública direta	Não	Água e esgoto	Não								
170950	Gurupi/TO	74.357	72.623	Administração pública direta	Não	Não	Não		Não	0	0	2.142.720	2.142.720	0	65.214.668
150320	Igarapé-Açu/PA	35.241	20.729	Administração pública direta	Não	Água	Não		Não	0	0	410.130	410.130	0	23.995.803
150330	Igarapé-Miri/PA	57.003	26.943	Administração pública direta	Não	Água e esgoto	Não		Não	0	0	359.200	359.200	0	15.052.627
150350	Irituia/PA	30.552	6.672	Administração pública direta	Não	Água	Sim	Tx. no IPTU	Não						
171050	Itacajá/TO	6.534	3.704	Administração pública direta	Não	Não	Não		Não						
130190	Itacoatiara/AM	89.440	58.521	Administração pública direta	Não	Água e esgoto	Sim	Tx. no IPTU	Não	40.000	80.000	1.060.000	1.060.000		87.680.898
150360	Itaituba/PA	127.848	89.233	Administração pública direta	Não	Não	Não		Sim	0	0	2.293.380	2.125.980	167.400	24.500.000
171110	Itaporã do Tocantins/TO	3.135	1.779	Administração pública direta	Não	Esgoto	Não		Não	0	0	220.000	220.000	0	5.547.151
110110	Itapua do Oeste/RO	8.235	4.941	Administração pública direta	Não	Água	Não		Não						
150375	Jacareacanga/PA	41.487	6.369	Administração pública direta	Não	Água	Não		Não	0	0	454.418	454.418	0	23.753.120
110012	Ji-Paraná/RO	111.010	97.634	Administração pública direta	Não	Não	Não		Não			3.286.144		3.286.144	
171190	Lagoa da Confusão/TO	8.711	5.241	Administração pública direta	Não	Não	Não		Não	0	0	368.000	368.000	0	7.980.000
160030	Macapá/AP	366.484	350.204	Administração pública direta	Não	Não	Não		Não			21.315.231	0	21.315.231	
150405	Mãe do Rio/PA	29.087	23.476	Administração pública direta	Não	Água e esgoto	Sim	Tx. no IPTU	Não						
130260	Manaus/AM	1.738.641	1.728.330	Administração pública direta	Não	Não	Não		Não			157.860.657	42.199.797	115.660.860	1.799.808.511
150420	Marabá/PA	203.049	162.387	Administração pública direta	Não	Água e esgoto	Não		Não	0	0	19.269.600	19.269.600	0	228.422.252
171250	Marianópolis do Tocantins/TO	4.743	2.371	Administração pública direta	Não	Não	Não		Não	0	0	222.000	150.000	72.000	6.520.360
110120	Ministro Andreazza/RO	10.572	3.342	Administração pública direta	Não	Não	Sim	Tx. no IPTU	Não	21.350	55.000	76.350	21.350	55.000	1.310.115
110130	Mirante da Serra/RO	12.363	6.467	Administração pública direta	Não	Não	Não		Não	0	0	221.200	150.000	71.200	12.221.200
171360	Monte do Carmo/TO	6.723	3.023	Administração pública direta	Não	Não	Não		Não						148.000
171420	Natividade/TO	9.396	7.091	Administração pública direta	Não	Não	Não		Não						
150495	Nova Esperança do Piriá/PA	24.062	8.467	Administração pública direta	Não	Água e esgoto	Sim	Tx. no IPTU	Não						
171500	Nova Rosalândia/TO	3.956	2.595	Administração pública direta	Não	Não	Não			0	0				150.197
172100	Palmas/TO	188.645	185.240	Administração pública direta	Não	Não	Sim	Tx. no IPTU	Não						
150555	Pau D'Arco/PA	6.522	3.376	Administração pública direta	Não	Não	Não		Não	0	0	143.286	78.000	65.286	10.527.878
171750	Pium/TO	6.701	3.646	Administração pública direta	Não	Não	Não		Não	0	0	529.206	529.206	0	8.425.460
171780	Ponte Alta do Bom Jesus/TO	4.664	2.498	Administração pública direta	Não	Não	Não		Não	0	0	192.780	192.780	0	4.057.573
171790	Ponte Alta do Tocantins/TO	6.818	4.132	Administração pública direta	Não	Não	Não		Não						106.224
150580	Portel/PA	48.945	23.763	Administração pública direta	Não	Não	Não		Não	9.995.966		312.000	312.000	0	
110020	Porto Velho/RO	382.829	315.335	Administração pública direta	Não	Não	Sim	Tx. no IPTU		5.321.980	4.175.790	33.019.313	18.222.233	14.797.080	504.642.750
150600	Prainha/PA	26.570	7.744	Administração pública direta	Não	Não	Não		Não	0	0	364.356	364.356	0	8.597.438
110025	Presidente Médici/RO	22.519	13.165	Administração pública direta		Não	Sim	Tx. no IPTU	Não						
110147	Primavera de Rondônia/RO	3.765	1.297	Administração pública direta	Não	Não	Não		Não						
150610	Primavera/PA	10.993	7.068	Administração pública direta	Não	Esgoto	Sim	Tx. no IPTU	Não						
150611	Quatipuru/PA	13.459	6.261	Administração pública direta	Não	Água e esgoto	Sim	Tx. no IPTU	Não						

TABELA Ge01a - INFORMAÇÕES GERAIS

ANO DE
REFERÊNCIA
2009

Município		População total (IBGE)	População urbana (SNIS)	Natureza jurídica do órgão municipal responsável	Existência de algum serviço concedido	Órgão também presta serviço de água/esgoto?	Cobrança dos serviços			Receitas e despesas com serviçosde limpeza urbana					Despesa corrente da Prefeitura
							Regulares		Especiais	Receitas		Despesas, segundo o agente executor			
							Existência	Forma	Existência	Orçada	Arrecadada	Total	Público	Privado	
Código	Nome/UF	habitante	habitante							R\$/ano	R\$/ano	R\$/ano	R\$/ano	R\$/ano	
Região Norte		Ge001	Ge002	Ge054	Ge055	Ge056	Ge012	Ge013	Ge014	Ge005	Ge006	Ge007	Ge023	Ge009	Ge010
171855	Riachinho/TO	3.808	1.736	Administração pública direta	Não	Não	Não		Não						
120040	Rio Branco/AC	305.954	283.706	Administração pública direta	Não	Não	Sim	Tx. no IPTU	Não	4.111.802	1.897.162	14.723.490	2.302.465	12.421.025	333.920.362
171870	Rio dos Bois/TO	2.136	1.147	Administração pública direta	Não	Não	Não		Não	0	0	147.600	147.600	0	4.652.000
150619	Rurópolis/PA	36.068	13.372	Administração pública direta		Água	Não		Não	0	0	363.843	84.000	279.843	27.842.113
171880	Sampaio/TO	3.886	3.473	Administração pública direta	Não	Não	Não		Não	0	0	176.290	176.290	0	6.773.183
150635	Santa Bárbara do Pará/PA	14.740	4.535	Administração pública direta	Não	Água	Não		Não						
150640	Santa Cruz do Arari/PA	6.280	3.188	Administração pública direta	Não	Não	Não		Não	0	0	52.000	52.000	0	1.119.265
150655	Santa Luzia do Pará/PA	18.417	9.165	Administração pública direta	Não	Esgoto	Sim	Tx. no IPTU	Não						
160060	Santana/AP	97.220	95.752	Administração pública direta	Não	Não	Não		Não	0	0	1.680.000	1.680.000	0	74.900.590
150680	Santarém/PA	276.665	196.322	Administração pública direta	Não	Não	Não		Sim						
150700	Santo Antônio do Tauá/PA	26.855	14.660	Administração pública direta	Não	Água e esgoto	Sim	Tx. no IPTU	Não						
150720	São Domingos do Capim/PA	27.923	6.416	Administração pública direta	Não	Esgoto	Sim	Tx. no IPTU	Não						
110149	São Francisco do Guaporé/RO	16.491	8.653	Administração pública direta	Não	Não	Não		Não			38.146	14.843	23.304	208.330
150745	São Geraldo do Araguaia/PA	25.027	13.019	Administração pública direta	Não	Não	Não		Sim	0	0	289.000	83.000	206.000	1.929.300
150746	São João da Ponta/PA	5.038	1.145	Administração pública direta	Não	Água	Não		Não						
172025	São Salvador do Tocantins/TO	3.136	1.513	Administração pública direta	Não	Não	Não		Não						
130400	Silves/AM	8.543	3.988	Administração pública direta	Não	Não	Não		Não	300.000	0	234.360	234.360	0	1.200.000
172090	Taguatinga/TO	14.655	10.080	Administração pública direta	Não	Não	Não		Não	0	0				
110155	Teixeirópolis/RO	5.010	1.272	Administração pública direta	Não	Esgoto	Não		Não	0	0	28.000	28.000	0	
150797	Terra Santa/PA	16.004	11.044	Administração pública direta	Não	Não	Sim	Tx. no IPTU	Não	4.500	6.502	144.695	60.695	84.000	836.935
150803	Tracuateua/PA	27.825	7.299	Administração pública direta	Não	Esgoto	Sim	Tx. no IPTU	Não						
150805	Trairão/PA	17.134	6.286	Administração pública direta	Não	Não	Sim	Tx. no IPTU	Não	15.000	0	0	0	0	15.000
150808	Tucumã/PA	27.691	21.482	Administração pública direta	Não	Não	Não		Não	0	0	356.838	356.838		41.997.342
172130	Tupiratins/TO	2.143	926	Administração pública direta	Não	Não	Não		Não	0	0	84.000	84.000	0	6.033.143
150820	Vigia/PA	46.205	31.705	Administração pública direta	Não	Esgoto	Sim	Tx. no IPTU	Não						
110030	Vilhena/RO	69.866	66.307	Administração pública direta	Não	Água	Não		Não						45.139.962
172208	Wanderlândia/TO	9.493	5.276	Administração pública direta	Não	Esgoto	Não		Não			226.620	226.620	0	7.477.785

TABELA Ge01b
INFORMAÇÕES GERAIS (continuação)

TABELA Ge01b - INFORMAÇÕES GERAIS
(continuação)

ANO DE
REFERÊNCIA
2009

Município		Recursos federais recebidos para manejo de resíduos sólidos				Qtd. tot. trab. remun. de todo o manejo RSU, segundo agente executor.			Trabalhadores de frentes de trabalho temporárias									
									Exist. frentes	Frente 1			Frente 2			Frente 3		
Código	Nome/UF	Ocor- rência	Valor	Tipo	Aplicação	Total	Público	Privado		Qt. trab.	Duração	Serviço predominan- te	Qt. trab.	Duração	Serviço predominan- te	Qt. trab.	Duração	Serviço predominan- te
			R\$/ano			empreg.	empreg.	empreg.	empreg.	mês	empreg.	mês	empreg.	mês	empreg.	mês		
Região Norte		Ge025	Ge026	Ge028	Ge029	Ge058	Ge015	Ge016	Ge053	Ge030	Ge031	Ge033	Ge034	Ge035	Ge037	Ge038	Ge040	Ge042
150010	Abaetetuba/PA	Não				118	74	44	Não									
120001	Acrelândia/AC	Não				41	41		Não									
170035	Aliança do Tocantins/TO	Sim	23.823	Não oner.	CONTINUIDADE OBRA IMPLANTAÇÃO	22	22	0	Sim	6	1,0	Capina	6	1,0	Capina	6	1,0	Limp. lt. vago
140005	Alto Alegre/RR	Não				22	22	0	Não									
170070	Alvorada/TO	Não				50	50	0	Sim	14	3,0		2	2,0		2	2,0	
130008	Anamá/AM	Não				25	25		Não									
150080	Ananindeua/PA	Não				107	80	27	Sim	50	5,0		0	0,0		0	0,0	
170210	Araguaína/TO	Não				151	32	119	Sim	10	6,0		0	0,0		0	0,0	
110002	Ariquemes/RO	Sim	2.238.068	Não oner.	1º etapa CTDR, Equipamentos e PRGAI	87	32	55	Não									
170240	Arraias/TO	Não				12	12	0	Sim	69	10,0	Outros	5	12,0	Capina	8	12,0	Coleta RDO
170255	Augustinópolis/TO	Não				63	63	0	Sim	20	6,0	Coleta RDO	0	0,0		0	0,0	
150090	Augusto Corrêa/PA					35	35		Não									
150095	Aurora do Pará/PA	Não				6	6	0										
170270	Aurora do Tocantins/TO	Não				26	26	0	Não									
170300	Babaçulândia/TO	Não				18	18	0	Não									
150110	Bagre/PA	Não				35	35	0	Não									
150125	Bannach/PA	Não				9	7	2	Não									
150140	Belém/PA	Não				1.994	262	1.732	Não									
140010	Boa Vista/RR	Não				385	0	385	Não									
170370	Brejinho de Nazaré/TO	Não				32	28	4	Não									
150180	Breves/PA	Não				65	65	0	Sim	50	3,0	Capina	50	3,0	Capina	50	3,0	Capina
110045	Buritís/RO	Não				0	0	0	Não									
110060	Cacaulândia/RO	Não				6	6	0	Não									
150220	Capanema/PA	Não				70	0	70	Sim	80	2,0	Outros						
170386	Cariri do Tocantins/TO	Não				11	11	0	Sim	15	1,0	Capina	15	1,0	Pint meio-fio	15	1,0	Limp. lt. vago
110090	Castanheiras/RO	Não				10	10	0	Não									
170410	Centenário/TO	Não				8	8	0	Não									
170510	Chapada da Natividade/TO	Não				13	13	0	Não									
150260	Colares/PA					15	15	0	Não									
170550	Colinas do Tocantins/TO	Não				156	156	0										
170555	Combinado/TO	Sim	145.000	Não oner.	Convênio p construção de aterro sanitário													
150270	Conceição do Araguaia/PA	Não				76	76	0	Sim	12	3,0	Capina	12	6,0	Capina	12	12,0	Capina
120020	Cruzeiro do Sul/AC	Sim			Aquisição de 20 Caminhões cletores de lix	136	136	0	Não									
110094	Cujubim/RO	Não				13	0	13	Não									
170710	Divinópolis do Tocantins/TO	Não				22	22	0	Não									
170720	Dois Irmãos do Tocantins/TO	Sim		Não oner.	CONTRUÇÃO DO ATERRO SANITÁRIO	18	18	0	Sim	11	1,0	Pint meio-fio	6	1,0	Outros			
170730	Dueré/TO	Não				30	30	0	Sim	8	3,0	Limp. lt. vago	4	2,0	Pint meio-fio			
150295	Eldorado dos Carajás/PA					20	20		Não									
120025	Epitaciolândia/AC	Sim	200.000	Oneroso	Compra de caminhao coletor de residuos	31	31	0	Não									

TABELA Ge01b - INFORMAÇÕES GERAIS
(continuação)ANO DE
REFERÊNCIA
2009

Município		Recursos federais recebidos para manejo de resíduos sólidos				Qtd. tot. trab. remun. de todo o manejo RSU, segundo agente executor.			Trabalhadores de frentes de trabalho temporárias									
									Exist. frentes	Frente 1			Frente 2			Frente 3		
Código	Nome/UF	Ocor- rência	Valor	Tipo	Aplicação	Total	Público	Privado		Qt. trab.	Duração	Serviço predominan- te	Qt. trab.	Duração	Serviço predominan- te	Qt. trab.	Duração	Serviço predominan- te
			R\$/ano			empreg.	empreg.	empreg.	empreg.		mês		empreg.	mês		empreg.	mês	
Região Norte		Ge025	Ge026	Ge028	Ge029	Ge058	Ge015	Ge016	Ge053	Ge030	Ge031	Ge033	Ge034	Ge035	Ge037	Ge038	Ge040	Ge042
170740 Esperantina/TO									Sim	10	12,0							
170765 Figueirópolis/TO		Não				27	27	0	Sim	20	6,0	Capina	0	0,0		0	0,0	
170770 Filadélfia/TO		Não				5	5	0	Não									
150307 Garrafão do Norte/PA		Não																
170950 Gurupi/TO		Não				256	256	0	Sim	45	6,0	Capina						
150320 Igarapé-Açu/PA		Não				49	49	0	Não									
150330 Igarapé-Miri/PA		Não				65	65	0	Sim	14	12,0	Limp boc lobo						
150350 Irituia/PA						20	20		Não									
171050 Itacajá/TO		Não																
130190 Itacoatiara/AM		Não				288	280	8	Não									
150360 Itaituba/PA		Não				254	234	20	Não									
171110 Itaporã do Tocantins/TO		Não				16	16	0	Não									
110110 Itapuã do Oeste/RO		Não							Não									
150375 Jacareacanga/PA		Não				19	19	0	Não									
110012 Ji-Paraná/RO		Não				94	55	39	Não									
171190 Lagoa da Confusão/TO		Não				23	23	0	Não									
160030 Macapá/AP		Não				576	25	551	Não									
150405 Mãe do Rio/PA						25	25	0	Não									
130260 Manaus/AM		Não				2.800	1.500	1.300	Não									
150420 Marabá/PA		Não				543	543	0	Não									
171250 Marianópolis do Tocantins/TO		Não				16	15	1	Não									
110120 Ministro Andreazza/RO		Não				11	11	0	Não									
110130 Mirante da Serra/RO		Não				18	8	10	Sim	10	8,0	Varrição						
171360 Monte do Carmo/TO		Não				27	27	0	Sim		3,0		20					
171420 Natividade/TO																		
150495 Nova Esperança do Piriá/PA						20	20	0	Não									
171500 Nova Rosalândia/TO		Não				10	10	0	Não									
172100 Palmas/TO		Não				518	105	413	Não									
150555 Pau D'Arco/PA		Não				7	1	6	Sim	4	1,0	Outros	3	2,0	Outros	2	3,0	Outros
171750 Pium/TO		Não				38	38	0	Sim	17	2,0	Varrição						
171780 Ponte Alta do Bom Jesus/TO		Sim	141.400	Não oner.	Construção do Sistema de Resíduos Sól	21	21	0	Não									
171790 Ponte Alta do Tocantins/TO		Não				335	335	0	Sim									
150580 Portel/PA		Não				72	72	0	Sim	20	8,0	Capina						
110020 Porto Velho/RO		Não				859	709	150	Não									
150600 Prainha/PA		Não				38	38	0	Não									
110025 Presidente Médici/RO																		
110147 Primavera de Rondônia/RO						10	10	0	Sim	3	6,0	Limp boc lobo						
150610 Primavera/PA						20	20	0	Não									
150611 Quatipuru/PA						20	20	0	Não									

TABELA Ge01b - INFORMAÇÕES GERAIS
(continuação)

ANO DE REFERÊNCIA
2009

Município		Recursos federais recebidos para manejo de resíduos sólidos				Qtd. tot. trab. remun. de todo o manejo RSU, segundo agente executor.			Trabalhadores de frentes de trabalho temporárias										
									Exist. frentes	Frente 1			Frente 2			Frente 3			
Código	Nome/UF	Ocor- rência	Valor R\$/ano	Tipo	Aplicação	Total	Público	Privado		Qt. trab.	Duração	Serviço predominan- te	Qt. trab.	Duração	Serviço predominan- te	Qt. trab.	Duração	Serviço predominan- te	
						empreg.	empreg.	empreg.		empreg.	mês	empreg.	mês	empreg.	mês	empreg.	mês		
Região Norte		Ge025	Ge026	Ge028	Ge029		Ge058	Ge015	Ge016	Ge053	Ge030	Ge031	Ge033	Ge034	Ge035	Ge037	Ge038	Ge040	Ge042
171855	Riachinho/TO						15	15	0	Sim	15	1,0	Pint meio-fio	20	1,0	Capina	10	1,0	Varrição
120040	Rio Branco/AC	Sim	3.896.875	Oneroso	Construção da Unidade de Tratamento e		501	63	438	Não									
171870	Rio dos Bois/TO	Não					29	29	0	Sim	10	12,0	Coleta RDO	8	12,0	Limp. lt. vago	11	12,0	Varrição
150619	Rurópolis/PA	Não					22	13	9	Não									
171880	Sampaio/TO	Não					16	16	0	Não									
150635	Santa Bárbara do Pará/PA																		
150640	Santa Cruz do Arari/PA	Não					11	11	0	Não									
150655	Santa Luzia do Pará/PA						20	20	0	Não									
160060	Santana/AP	Não					61	61	0	Sim	30	4,0	Capina	20	4,0	Capina	10	4,0	Limp boc lobo
150680	Santarém/PA	Não					186	73	113	Não									
150700	Santo Antônio do Tauá/PA						20	20	0	Não									
150720	São Domingos do Capim/PA						20	20	0	Não									
110149	São Francisco do Guaporé/RO	Não					18	14	4	Sim	14	0,0	Capina	0	0,0		0	0,0	
150745	São Geraldo do Araguaia/PA	Não					38	36	2	Sim	8	1,0							
150746	São João da Ponta/PA	Não					12	12	0	Sim	4	12,0							
172025	São Salvador do Tocantins/TO	Não																	
130400	Silves/AM	Não					28	28	0	Sim	9	12,0	Coleta RDO						
172090	Taguatinga/TO	Não					25	25	0	Sim	50	1,0	Capina	20	1,0	Capina	25	1,0	Limp boc lobo
110155	Teixeirópolis/RO	Não					5	5	0	Não									
150797	Terra Santa/PA	Não					36	23	13	Não									
150803	Tracuateua/PA						18	18	0	Não									
150805	Trairão/PA	Não					0	0	0	Não									
150808	Tucumã/PA	Não					26	26	0	Sim	5	12,0	Varrição						
172130	Tupiratins/TO	Não					12	12	0	Sim	4	0,0	Pint meio-fio	4	0,0	Outros	0	0,0	
150820	Vigia/PA						25	25		Não									
110030	Vilhena/RO	Não					98	98	0	Não									
172208	Wanderlândia/TO	Não					29	29	0	Sim	6	3,0	Capina	6	2,0	Varrição	6	3,0	Pint meio-fio

TABELA Ge02

INFORMAÇÕES SOBRE DESPESAS, SEGUNDO O TIPO DE SERVIÇO REALIZADO

TABELA Ge02 - INFORMAÇÕES SOBRE DESPESAS, SEGUNDO O TIPO DE SERVIÇO REALIZADO

ANO DE
REFERÊNCIA
2009

Município		Despesas com manejo de resíduos sólidos, segundo tipo de serviço realizado											
		Coleta de RS domiciliares e públicos			Coleta de RS serviços de saúde			Varrição de logradouros públicos			Demais serviços, inclusive admin. e com. unid. de proc.		
Código	Nome/UF	Total	Público	Privado	Total	Público	Privado	Total	Público	Privado	Total	Público	Privado
		R\$/ano	R\$/ano	R\$/ano	R\$/ano	R\$/ano	R\$/ano	R\$/ano	R\$/ano	R\$/ano	R\$/ano	R\$/ano	R\$/ano
Região Norte		Co009	Co132	Co011	Rs035	Rs032	Rs033	Va017	Va037	Va019	Ge046	Ge043	Ge044
150010	Abaetetuba/PA	2.557.617	0	2.557.617	320.520	0	320.520	47.580	47.580	0			
120001	Acrelândia/AC		100.000			30.000			332.000			238.000	
170035 Aliança do Tocantins/TO													
140005 Alto Alegre/RR													
170070 Alvorada/TO													
130008	Anamá/AM		1.530			0			8.360			1.530	
150080	Ananindeua/PA	5.955.697	0	5.955.697	300.957	0	300.957	756.000	756.000	0	0	0	0
170210	Araguaina/TO	2.584.419	0	2.584.419	256.432	0	256.432	1.152.673	0	1.152.673	550.000	550.000	0
110002	Ariquemes/RO	595.943	595.943	0	7.900	7.900	0	515.000	0	515.000	919.617	235.000	684.617
170240	Arraias/TO	61.885	61.885	0	42.975	42.975	0	174.453	174.453	0	0	0	0
170255	Augustinópolis/TO	432.404	432.404	0	145.000	145.000	0	125.550	125.550	0	10.000	10.000	0
150090 Augusto Corrêa/PA													
150095 Aurora do Pará/PA													
170270 Aurora do Tocantins/TO													
170300 Babaçulândia/TO													
150110	Bagre/PA	48.360	48.360	0				50.428	50.428	0	8.500	8.500	0
150125 Bannach/PA													
150140 Belém/PA													
140010	Boa Vista/RR	6.576.746	0	6.576.746	474.045	0	474.045	10.903.751	0	10.903.751	9.148.465	0	9.148.465
170370 Brejinho de Nazaré/TO													
150180	Breves/PA	311.760	311.760	0	8.027	8.027	0	219.960	219.960	0			
110045 Buritis/RO													
110060	Cacaulândia/RO	0	0	0	0	0	0						
150220	Capanema/PA	1.150.000		1.150.000				750.000		750.000	208.400		208.400
170386	Cariri do Tocantins/TO	40.950	40.950	0	9.550	9.550	0	46.000	46.000	0	10.428	10.428	0
110090	Castanheiras/RO	20.000	20.000		10.000	10.000		20.000	20.000		30.000	30.000	
170410	Centenário/TO	0	0	0	0	0	0	0	0	0	74.823	74.823	0
170510 Chapada da Natividade/TO													
150260 Colares/PA													
170550	Colinas do Tocantins/TO	376.592	376.592	0	45.866	45.866	0	713.347	713.347	0	80.308	80.308	0
170555 Combinado/TO													
150270	Conceição do Araguaia/PA	514.000	514.000					257.000	257.000		86.600	86.600	
120020	Cruzeiro do Sul/AC	133.524	133.524	0	6.420	6.420	0	12.681	12.681	0			
110094	Cujubim/RO	40.000	0	40.000	0	0	0	30.000	0	30.000	0	0	0
170710 Divinópolis do Tocantins/TO													
170720	Dois Irmãos do Tocantins/TO	225.000	225.000	0	28.000	28.000	0	51.000	51.000	0			
170730	Dueré/TO	100.000	100.000		50.000	50.000		80.000	80.000		0	0	
150295 Eldorado dos Carajás/PA													
120025	Epitaciolândia/AC		280.662						92.070			46.007	

TABELA Ge02 - INFORMAÇÕES SOBRE DESPESAS, SEGUNDO O TIPO DE SERVIÇO REALIZADO

ANO DE REFERÊNCIA
2009

Município		Despesas com manejo de resíduos sólidos, segundo tipo de serviço realizado											
		Coleta de RS domiciliares e públicos			Coleta de RS serviços de saúde			Varrição de logradouros públicos			Demais serviços, inclusive admin. e com unid. de proc.		
Código	Nome/UF	Total	Público	Privado	Total	Público	Privado	Total	Público	Privado	Total	Público	Privado
		R\$/ano	R\$/ano	R\$/ano	R\$/ano	R\$/ano	R\$/ano	R\$/ano	R\$/ano	R\$/ano	R\$/ano	R\$/ano	R\$/ano
Região Norte		Co009	Co132	Co011	Rs035	Rs032	Rs033	Va017	Va037	Va019	Ge046	Ge043	Ge044
170740	Esperantina/TO												
170765	Figueirópolis/TO	180.545	180.545	0	48.940	48.940	0	105.845	105.845	0	96.051	96.051	0
170770	Filadélfia/TO												
150307	Garrafão do Norte/PA												
170950	Gurupi/TO												
150320	Igarapé-Açu/PA	225.572	225.572	0	59.469	59.469	0	125.090	125.090	0	0	0	0
150330	Igarapé-Miri/PA	119.000	119.000	0	9.200	9.200	0	185.500	185.500	0	45.500	45.500	0
150350	Irituia/PA												
171050	Itacajá/TO												
130190	Itacoatiara/AM												
150360	Itaituba/PA	1.506.600	1.339.200	167.400	133.920	133.920	0	652.860	652.860	0	0	0	0
171110	Itaporã do Tocantins/TO												
110110	Itapuã do Oeste/RO												
150375	Jacareacanga/PA	318.093	318.093	0	90.884	90.884	0	45.442	45.442	0	0	0	0
110012	Ji-Paraná/RO												
171190	Lagoa da Confusão/TO	226.000	226.000	0	12.000	12.000	0	130.000	130.000	0	0	0	0
160030	Macapá/AP	9.139.102	0	9.139.102	6.412	0	6.412	3.090.360	0	3.090.360	9.079.357	0	9.079.357
150405	Mãe do Rio/PA												
130260	Manaus/AM	112.503.647	0	112.503.647	3.157.213	0	3.157.213	2.531.817	2.531.817	0	39.667.980	39.667.980	0
150420	Marabá/PA	9.384.400	9.384.400	0	87.200	87.200	0	5.298.000	5.298.000	0	4.500.000	4.500.000	0
171250	Marianópolis do Tocantins/TO	222.000	150.000	72.000									
110120	Ministro Andreazza/RO												
110130	Mirante da Serra/RO	150.000	150.000	0	0	0	0	71.200	0	71.200	0	0	0
171360	Monte do Carmo/TO												
171420	Natividade/TO												
150495	Nova Esperança do Piriá/PA												
171500	Nova Rosalândia/TO												
172100	Palmas/TO	4.100.907			356.493			528.367					
150555	Pau D'Arco/PA												
171750	Pium/TO	128.468	128.468	0	17.324	17.324	0	35.453	35.453	0	347.960	347.960	0
171780	Ponte Alta do Bom Jesus/TO	55.077	55.077					137.703	137.703				
171790	Ponte Alta do Tocantins/TO	8.852	8.852										
150580	Portel/PA	180.000	180.000	0	22.000	22.000	0	110.000	110.000	0			
110020	Porto Velho/RO	14.566.680	0	14.566.680	230.400	0	230.400	4.858.579	4.858.579	0	13.363.654	13.363.654	0
150600	Prainha/PA	196.956	196.956	0				167.400	167.400	0			
110025	Presidente Médici/RO												
110147	Primavera de Rondônia/RO												
150610	Primavera/PA												
150611	Quatipuru/PA												

TABELA Ge02 - INFORMAÇÕES SOBRE DESPESAS, SEGUNDO O TIPO DE SERVIÇO REALIZADO

ANO DE
REFERÊNCIA
2009

Município		Despesas com manejo de resíduos sólidos, segundo tipo de serviço realizado											
		Coleta de RS domiciliares e públicos			Coleta de RS serviços de saúde			Varrição de logradouros públicos			Demais serviços, inclusive admin. e com. unid. de proc.		
Código	Nome/UF	Total	Público	Privado	Total	Público	Privado	Total	Público	Privado	Total	Público	Privado
		R\$/ano	R\$/ano	R\$/ano	R\$/ano	R\$/ano	R\$/ano	R\$/ano	R\$/ano	R\$/ano	R\$/ano	R\$/ano	R\$/ano
Região Norte		Co009	Co132	Co011	Rs035	Rs032	Rs033	Va017	Va037	Va019	Ge046	Ge043	Ge044
171855	Riachinho/TO												
120040	Rio Branco/AC	5.230.428	0	5.230.428	201.982	0	201.982	1.621.076	0	1.621.076	7.670.005	2.302.465	5.367.540
171870	Rio dos Bois/TO	108.000	108.000	0				39.600	39.600	0			
150619	Rurópolis/PA	307.843	28.000	279.843	28.000	28.000	0	28.000	28.000	0	0	0	0
171880	Sampaio/TO												
150635	Santa Bárbara do Pará/PA												
150640	Santa Cruz do Arari/PA												
150655	Santa Luzia do Pará/PA												
160060	Santana/AP	1.000.000	1.000.000	0	60.000	60.000	0	500.000	500.000	0	120.000	120.000	0
150680	Santarém/PA												
150700	Santo Antônio do Tauá/PA												
150720	São Domingos do Capim/PA												
110149	São Francisco do Guaporé/RO												
150745	São Geraldo do Araguaia/PA	282.000	78.000	204.000	2.000	0	2.000	5.000	5.000	0			
150746	São João da Ponta/PA												
172025	São Salvador do Tocantins/TO												
130400	Silves/AM	100.000	100.000	0	50.000	50.000	0	50.000	50.000	0	34.360	34.360	0
172090	Taguatinga/TO												
110155	Teixeirópolis/RO												
150797	Terra Santa/PA												
150803	Tracuateua/PA												
150805	Trairão/PA												
150808	Tucumã/PA												
172130	Tupiratins/TO	33.480	33.480	0				50.520	50.520	0			
150820	Vigia/PA												
110030	Vilhena/RO												
172208	Wanderlândia/TO	150.000	150.000		26.400	26.400		50.220	50.220				

TABELA Ge03
INFORMAÇÕES SOBRE DESPESAS, SEGUNDO A NATUREZA DO AGENTE-
EXECUTOR

TABELA Ge03 - INFORMAÇÕES SOBRE DESPESAS, SEGUNDO A NATUREZA DO AGENTE-EXECUTOR

ANO DE REFERÊNCIA
2009

Município		Despesas com manejo de resíduos sólidos, segundo natureza do agente-executor											
		Total				Público				Privado			
		Domiciliares	Saúde	Varrição	Demais	Domiciliares	Saúde	Varrição	Demais	Domiciliares	Saúde	Varrição	Demais
Código	Nome/UF	R\$/ano	R\$/ano	R\$/ano	R\$/ano	R\$/ano	R\$/ano	R\$/ano	R\$/ano	R\$/ano	R\$/ano	R\$/ano	R\$/ano
Região Norte		Co009	Rs035	Va017	Ge046	Co132	Rs032	Va037	Ge043	Co011	Rs033	Va019	Ge044
150010	Abaetetuba/PA	2.557.617	320.520	47.580		0	0	47.580		2.557.617	320.520	0	
120001	Acrelândia/AC					100.000	30.000	332.000	238.000				
170035	Aliança do Tocantins/TO												
140005	Alto Alegre/RR												
170070	Alvorada/TO												
130008	Anamá/AM					1.530	0	8.360	1.530				
150080	Ananindeua/PA	5.955.697	300.957	756.000	0	0	0	756.000	0	5.955.697	300.957	0	0
170210	Araguaina/TO	2.584.419	256.432	1.152.673	550.000	0	0	0	550.000	2.584.419	256.432	1.152.673	0
110002	Ariquemes/RO	595.943	7.900	515.000	919.617	595.943	7.900	0	235.000	0	0	515.000	684.617
170240	Arraias/TO	61.885	42.975	174.453	0	61.885	42.975	174.453	0	0	0	0	0
170255	Augustinópolis/TO	432.404	145.000	125.550	10.000	432.404	145.000	125.550	10.000	0	0	0	0
150090	Augusto Corrêa/PA												
150095	Aurora do Pará/PA												
170270	Aurora do Tocantins/TO												
170300	Babaçulândia/TO												
150110	Bagre/PA	48.360		50.428	8.500	48.360		50.428	8.500	0		0	0
150125	Bannach/PA												
150140	Belém/PA												
140010	Boa Vista/RR	6.576.746	474.045	10.903.751	9.148.465	0	0	0	0	6.576.746	474.045	10.903.751	9.148.465
170370	Brejinho de Nazaré/TO												
150180	Breves/PA	311.760	8.027	219.960		311.760	8.027	219.960		0	0	0	
110045	Buritís/RO												
110060	Cacaulândia/RO	0	0			0	0			0	0		
150220	Capanema/PA	1.150.000		750.000	208.400					1.150.000		750.000	208.400
170386	Cariri do Tocantins/TO	40.950	9.550	46.000	10.428	40.950	9.550	46.000	10.428	0	0	0	0
110090	Castanheiras/RO	20.000	10.000	20.000	30.000	20.000	10.000	20.000	30.000				
170410	Centenário/TO	0	0	0	74.823	0	0	0	74.823	0	0	0	0
170510	Chapada da Natividade/TO												
150260	Colares/PA												
170550	Colinas do Tocantins/TO	376.592	45.866	713.347	80.308	376.592	45.866	713.347	80.308	0	0	0	0
170555	Combinado/TO												
150270	Conceição do Araguaia/PA	514.000		257.000	86.600	514.000		257.000	86.600				
120020	Cruzeiro do Sul/AC	133.524	6.420	12.681		133.524	6.420	12.681		0	0	0	
110094	Cujubim/RO	40.000	0	30.000	0	0	0	0	0	40.000	0	30.000	0
170710	Divinópolis do Tocantins/TO												
170720	Dois Irmãos do Tocantins/TO	225.000	28.000	51.000		225.000	28.000	51.000		0	0	0	
170730	Dueré/TO	100.000	50.000	80.000	0	100.000	50.000	80.000	0				
150295	Eldorado dos Carajás/PA												
120025	Epitaciolândia/AC					280.662		92.070	46.007				

TABELA Ge03 - INFORMAÇÕES SOBRE DESPESAS, SEGUNDO A NATUREZA DO AGENTE-EXECUTOR

ANO DE REFERÊNCIA
2009

Município		Despesas com manejo de resíduos sólidos, segundo natureza do agente-executor											
		Total				Público				Privado			
		Domiciliares	Saúde	Varrição	Demais	Domiciliares	Saúde	Varrição	Demais	Domiciliares	Saúde	Varrição	Demais
Código	Nome/UF	R\$/ano	R\$/ano	R\$/ano	R\$/ano	R\$/ano	R\$/ano	R\$/ano	R\$/ano	R\$/ano	R\$/ano	R\$/ano	R\$/ano
Região Norte		Co009	Rs035	Va017	Ge046	Co132	Rs032	Va037	Ge043	Co011	Rs033	Va019	Ge044
170740	Esperantina/TO												
170765	Figueirópolis/TO	180.545	48.940	105.845	96.051	180.545	48.940	105.845	96.051	0	0	0	0
170770	Filadélfia/TO												
150307	Garrafão do Norte/PA												
170950	Gurupi/TO												
150320	Igarapé-Açu/PA	225.572	59.469	125.090	0	225.572	59.469	125.090	0	0	0	0	0
150330	Igarapé-Miri/PA	119.000	9.200	185.500	45.500	119.000	9.200	185.500	45.500	0	0	0	0
150350	Irituia/PA												
171050	Itacajá/TO												
130190	Itacoatiara/AM												
150360	Itaituba/PA	1.506.600	133.920	652.860	0	1.339.200	133.920	652.860	0	167.400	0	0	0
171110	Itaporã do Tocantins/TO												
110110	Itapuã do Oeste/RO												
150375	Jacareacanga/PA	318.093	90.884	45.442	0	318.093	90.884	45.442	0	0	0	0	0
110012	Ji-Paraná/RO												
171190	Lagoa da Confusão/TO	226.000	12.000	130.000	0	226.000	12.000	130.000	0	0	0	0	0
160030	Macapá/AP	9.139.102	6.412	3.090.360	9.079.357	0	0	0	0	9.139.102	6.412	3.090.360	9.079.357
150405	Mãe do Rio/PA												
130260	Manaus/AM	112.503.647	3.157.213	2.531.817	39.667.980	0	0	2.531.817	39.667.980	112.503.647	3.157.213	0	0
150420	Marabá/PA	9.384.400	87.200	5.298.000	4.500.000	9.384.400	87.200	5.298.000	4.500.000	0	0	0	0
171250	Marianópolis do Tocantins/TO	222.000				150.000				72.000			
110120	Ministro Andreazza/RO												
110130	Mirante da Serra/RO	150.000	0	71.200	0	150.000	0	0	0	0	0	71.200	0
171360	Monte do Carmo/TO												
171420	Natividade/TO												
150495	Nova Esperança do Piriá/PA												
171500	Nova Rosalândia/TO												
172100	Palmas/TO	4.100.907	356.493	528.367									
150555	Pau D'Arco/PA												
171750	Pium/TO	128.468	17.324	35.453	347.960	128.468	17.324	35.453	347.960	0	0	0	0
171780	Ponte Alta do Bom Jesus/TO	55.077		137.703		55.077		137.703					
171790	Ponte Alta do Tocantins/TO	8.852				8.852							
150580	Portel/PA	180.000	22.000	110.000		180.000	22.000	110.000		0	0	0	
110020	Porto Velho/RO	14.566.680	230.400	4.858.579	13.363.654	0	0	4.858.579	13.363.654	14.566.680	230.400	0	0
150600	Praíha/PA	196.956		167.400		196.956		167.400		0		0	
110025	Presidente Médici/RO												
110147	Primavera de Rondônia/RO												
150610	Primavera/PA												
150611	Quatipuru/PA												

TABELA Ge03 - INFORMAÇÕES SOBRE DESPESAS, SEGUNDO A NATUREZA DO AGENTE-EXECUTOR

ANO DE REFERÊNCIA
2009

Município		Despesas com manejo de resíduos sólidos, segundo natureza do agente-executor											
		Total				Público				Privado			
Código	Nome/UF	Domiciliares	Saúde	Varrição	Demais	Domiciliares	Saúde	Varrição	Demais	Domiciliares	Saúde	Varrição	Demais
		R\$/ano	R\$/ano	R\$/ano	R\$/ano	R\$/ano	R\$/ano	R\$/ano	R\$/ano	R\$/ano	R\$/ano	R\$/ano	R\$/ano
Região Norte		Co009	Rs035	Va017	Ge046	Co132	Rs032	Va037	Ge043	Co011	Rs033	Va019	Ge044
171855	Riachinho/TO												
120040	Rio Branco/AC	5.230.428	201.982	1.621.076	7.670.005	0	0	0	2.302.465	5.230.428	201.982	1.621.076	5.367.540
171870	Rio dos Bois/TO	108.000		39.600		108.000		39.600		0		0	
150619	Rurópolis/PA	307.843	28.000	28.000	0	28.000	28.000	28.000	0	279.843	0	0	0
171880	Sampaio/TO												
150635	Santa Bárbara do Pará/PA												
150640	Santa Cruz do Arari/PA												
150655	Santa Luzia do Pará/PA												
160060	Santana/AP	1.000.000	60.000	500.000	120.000	1.000.000	60.000	500.000	120.000	0	0	0	0
150680	Santarém/PA												
150700	Santo Antônio do Tauá/PA												
150720	São Domingos do Capim/PA												
110149	São Francisco do Guaporé/RO												
150745	São Geraldo do Araguaia/PA	282.000	2.000	5.000		78.000	0	5.000		204.000	2.000	0	
150746	São João da Ponta/PA												
172025	São Salvador do Tocantins/TO												
130400	Silves/AM	100.000	50.000	50.000	34.360	100.000	50.000	50.000	34.360	0	0	0	0
172090	Taguatinga/TO												
110155	Teixeirópolis/RO												
150797	Terra Santa/PA												
150803	Tracuateua/PA												
150805	Trairão/PA												
150808	Tucumã/PA												
172130	Tupiratins/TO	33.480		50.520		33.480		50.520		0		0	
150820	Vigia/PA												
110030	Vilhena/RO												
172208	Wanderlândia/TO	150.000	26.400	50.220		150.000	26.400	50.220					

TABELA Ge04
INFORMAÇÕES SOBRE TRABALHADORES REMUNERADOS,
SEGUNDO A NATUREZA DO AGENTE-EXECUTOR

TABELA Ge04 - INFORMAÇÕES SOBRE TRABALHADORES REMUNERADOS, SEGUNDO A NATUREZA DO AGENTE-EXECUTOR

ANO DE REFERÊNCIA
2009

Município		Quantidades de trabalhadores remunerados alocados no manejo de resíduos sólidos, segundo natureza do agente executor													
		Total		Público						Privado					
Código	Nome/UF	Público	Privado	Coleta	Varrição	Capina	Unidades	Outros	Geren.	Coleta	Varrição	Capina	Unidades	Outros	Geren.
		pessoa	pessoa	pessoa	pessoa	pessoa	pessoa	pessoa	pessoa	pessoa	pessoa	pessoa	pessoa	pessoa	pessoa
Região Norte		Ge015	Ge016	Co029	Va007	Cp005	Up062	Ge047	Ge050	Co030	Va008	Cp006	Up063	Ge048	Ge051
150010	Abaetetuba/PA	74	44	2	18	18	6	18	12	40					4
120001	Acrelândia/AC	41													
170035	Aliança do Tocantins/TO	22	0												
140005	Alto Alegre/RR	22	0	3	14	5									
170070	Alvorada/TO	50	0												
130008	Anamá/AM	25		5	15	4	1								
150080	Ananindeua/PA	80	27	0	35	35	0	0	10	27	0	0	0	0	0
170210	Araguaina/TO	32	119	14	0	18	0			43	58	0	18		
110002	Ariquemes/RO	32	55	30	0	0		0	2	12	20	15		5	3
170240	Arraias/TO	12	0	10	2	0	0	0	0						
170255	Augustinópolis/TO	63	0	20	15	15	0	10	3	0	0	0	0	0	0
150090	Augusto Corrêa/PA	35		10	20	3	0	0	2						
150095	Aurora do Pará/PA	6	0												
170270	Aurora do Tocantins/TO	26	0												
170300	Babaçulândia/TO	18	0	4	5	3	1	3	2						
150110	Bagre/PA	35	0	6	7	16		6		0	0	0		0	
150125	Bannach/PA	7	2	5	2		0			2	0		0		
150140	Belém/PA	262	1.732	10	188	0	18	0	46	388	400	606	26	220	92
140010	Boa Vista/RR	0	385	0	0	0	0	0	0	120	90	106	25	30	14
170370	Brejinho de Nazaré/TO	28	4	6	8	12			2	4	0	0			0
150180	Breves/PA	65	0	20	35	10				0	0	0			
110045	Buritiz/RO	0	0	0		0				0		0			
110060	Cacaulândia/RO	6	0	3	2	1				0	0	0			
150220	Capanema/PA	0	70							20	20	20			10
170386	Cariri do Tocantins/TO	11	0	4	5	1	0	0	1	0	0	0	0	0	0
110090	Castanheiras/RO	10	0	5	5										
170410	Centenário/TO	8	0	0	0	0	0	8	0	0	0	0	0	0	0
170510	Chapada da Natividade/TO	13	0	6	3	3	0	0	1						
150260	Colares/PA	15	0	3	11	1	0	0	0						
170550	Colinas do Tocantins/TO	156	0	23	128		2		3	0	0		0		
170555	Combinado/TO														
150270	Conceição do Araguaia/PA	76	0												
120020	Cruzeiro do Sul/AC	136	0	49	17	49		17	4	0	0	0		0	0
110094	Cujubim/RO	0	13	0	0	0	0	0	0	7	6	0	0	0	0
170710	Divinópolis do Tocantins/TO	22	0	8	6	8	0	0	0	0	0	0	0	0	0
170720	Dois Irmãos do Tocantins/TO	18	0	4	4	5	2		3	0	0	0	0		0
170730	Dueré/TO	30	0	13	11	6				0	0	0			
150295	Eldorado dos Carajás/PA	20		4	14	1	0	1	0						
120025	Epitaciolândia/AC	31	0	9	11	4		5	2						

TABELA Ge04 - INFORMAÇÕES SOBRE TRABALHADORES REMUNERADOS, SEGUNDO A NATUREZA DO AGENTE-EXECUTOR

ANO DE
REFERÊNCIA
2009

Município	Quantidades de trabalhadores remunerados alocados no manejo de resíduos sólidos, segundo natureza do agente executor													
	Total		Público						Privado					
	Público	Privado	Coleta	Varrição	Capina	Unidades	Outros	Geren.	Coleta	Varrição	Capina	Unidades	Outros	Geren.
Código Nome/UF	pessoa	pessoa	pessoa	pessoa	pessoa	pessoa	pessoa	pessoa	pessoa	pessoa	pessoa	pessoa	pessoa	pessoa
Região Norte	Ge015	Ge016	Co029	Va007	Cp005	Up062	Ge047	Ge050	Co030	Va008	Cp006	Up063	Ge048	Ge051
170740 Esperantina/TO			6	10	10	4		2	0	0	0	0		0
170765 Figueirópolis/TO	27	0	7	20	0	0	0	0	0	0	0	0	0	0
170770 Filadélfia/TO	5	0			5						0			
150307 Garrafão do Norte/PA														
170950 Gurupi/TO	256	0	50	155	45	6								
150320 Igarapé-Açu/PA	49	0	11	8	16	2	0	12	0	0	0	0	0	0
150330 Igarapé-Miri/PA	65	0												
150350 Irituia/PA	20		3	15	2	0	0	0						
171050 Itacajá/TO														
130190 Itacoatiara/AM	280	8												
150360 Itaituba/PA	234	20	60	22	70	5	77	0	0	0	0	0	0	20
171110 Itaporã do Tocantins/TO	16	0	4	8	4	0	0	0	0	0	0	0	0	0
110110 Itapuã do Oeste/RO														
150375 Jacareacanga/PA	19	0	5	5	8	0	0	1	0	0	0	0	0	0
110012 Ji-Paraná/RO	55	39												
171190 Lagoa da Confusão/TO	23	0	8	15	0	0	0	0	0	0	0	0	0	0
160030 Macapá/AP	25	551	0	0	0	0	0	25	84	104	174	18	151	20
150405 Mãe do Rio/PA	25	0	4	17	2	0	0	2						
130260 Manaus/AM	1.500	1.300	0	400	250	0	750	100	1.200	0	0	50	0	50
150420 Marabá/PA	543	0	131	255	109	9	3	36	0	0	0	0	0	0
171250 Marianópolis do Tocantins/TO	15	1	13	1	1	0		0	1	0	0	0		0
110120 Ministro Andreazza/RO	11	0	3	3	4			1						
110130 Mirante da Serra/RO	8	10	8	0	0	0	0	0	0	6	4	0	0	0
171360 Monte do Carmo/TO	27	0	4	6	5	1	10	1	0	0	0	0	0	0
171420 Natividade/TO														
150495 Nova Esperança do Piriá/PA	20	0	4	14	2	0	0	0						
171500 Nova Rosalândia/TO	10	0	10						0					
172100 Palmas/TO	105	413	0	50	30	15		10	78	320	0	0		15
150555 Pau D'Arco/PA	1	6		1						6				
171750 Pium/TO	38	0	12	19	5			2	0	0	0			0
171780 Ponte Alta do Bom Jesus/TO	21	0	10	10				1	0	0				0
171790 Ponte Alta do Tocantins/TO	335	0	5	4	5			321						
150580 Portel/PA	72	0	15	22	30			5	0	0	0			0
110020 Porto Velho/RO	709	150	0	490	60	34	0	125	133	0	0	0	0	17
150600 Prainha/PA	38	0	15	20				3						
110025 Presidente Médici/RO			6	4	2				0	0	0			
110147 Primavera de Rondônia/RO	10	0	4	3	3	0	0	0	0	0	0	0	0	0
150610 Primavera/PA	20	0	4	14	2	0	0	0						
150611 Quatipuru/PA	20	0	4	14	2	0	0	0						

TABELA Ge04 - INFORMAÇÕES SOBRE TRABALHADORES REMUNERADOS, SEGUNDO A NATUREZA DO AGENTE-EXECUTOR

ANO DE
REFERÊNCIA
2009

Município		Quantidades de trabalhadores remunerados alocados no manejo de resíduos sólidos, segundo natureza do agente executor													
		Total		Público					Privado						
Código	Nome/UF	Público	Privado	Coleta	Varrição	Capina	Unidades	Outros	Geren.	Coleta	Varrição	Capina	Unidades	Outros	Geren.
		pessoa	pessoa	pessoa	pessoa	pessoa	pessoa	pessoa	pessoa	pessoa	pessoa	pessoa	pessoa	pessoa	pessoa
Região Norte		Ge015	Ge016	Co029	Va007	Cp005	Up062	Ge047	Ge050	Co030	Va008	Cp006	Up063	Ge048	Ge051
171855	Riachinho/TO	15	0	9	4	2				0	0	0			
120040	Rio Branco/AC	63	438	0	0	0	18	0	45	85	90	162	0	101	0
171870	Rio dos Bois/TO	29	0	10	11	8									
150619	Rurópolis/PA	13	9	6	5	2	0	0	0	9	0	0	0	0	0
171880	Sampaio/TO	16	0	8	5	2	0		1	0	0	0	0		0
150635	Santa Bárbara do Pará/PA														
150640	Santa Cruz do Arari/PA	11	0	4	1	5			1	0	0	0			0
150655	Santa Luzia do Pará/PA	20	0	4	14	2	0	0	0						
160060	Santana/AP	61	0	18	8	20	2	10	3	0	0	0	0	0	0
150680	Santarém/PA	73	113	41	0	12	7	10	3	53	24	29	4	0	3
150700	Santo Antônio do Tauá/PA	20	0	4	14	2	0	0	0						
150720	São Domingos do Capim/PA	20	0	4	14	2	0	0	0						
110149	São Francisco do Guaporé/RO	14	4	0		14				4		0			
150745	São Geraldo do Araguaia/PA	36	2	14	14	4			4	2					
150746	São João da Ponta/PA	12	0	4	4	4				0	0	0			
172025	São Salvador do Tocantins/TO														
130400	Silves/AM	28	0	12	10	6				0	0	0			
172090	Taguatinga/TO	25	0	6	16	0	0	1	2	0	0	0	0	0	0
110155	Teixeirópolis/RO	5	0	5						0					
150797	Terra Santa/PA	23	13	8	15	0			0	0	0	12			1
150803	Tracuateua/PA	18	0	4	12	2	0	0	0						
150805	Trairão/PA	0	0												
150808	Tucumã/PA	26	0	10	8	4	0	0	4						
172130	Tupiratins/TO	12	0	4	6	2	0	0	0	0	0	0	0	0	0
150820	Vigia/PA	25		5	18	2	0	0	0						
110030	Vilhena/RO	98	0	68	15	15				0	0	0			
172208	Wanderlândia/TO	29	0	12	9	8									

TABELA Ge05
INFORMAÇÕES SOBRE TRABALHADORES REMUNERADOS,
SEGUNDO O TIPO DE SERVIÇO REALIZADO

TABELA Ge05 - INFORMAÇÕES SOBRE TRABALHADORES REMUNERADOS, SEGUNDO O TIPO DE SERVIÇO REALIZADO

ANO DE REFERÊNCIA
2009

Município		Quantidades de trabalhadores remunerados alocados no manejo de resíduos sólidos, segundo o tipo de serviço realizado													
		Total		Coleta		Varrição		Capina e roçada		Unidades de processamento		Outros serviços		Gerenciais ou administrativos	
Código	Nome/UF	Público	Privado	Público	Privado	Público	Privado	Público	Privado	Público	Privado	Público	Privado	Público	Privado
		empreg.	empreg.	empreg.	empreg.	empreg.	empreg.	empreg.	empreg.	empreg.	empreg.	empreg.	empreg.	empreg.	empreg.
Região Norte		Ge015	Ge016	Co029	Co030	Va007	Va008	Cp005	Cp006	Up062	Up063	Ge047	Ge048	Ge050	Ge051
150010	Abaetetuba/PA	74	44	2	40	18		18		6		18		12	4
120001	Acrelândia/AC	41													
170035	Aliança do Tocantins/TO	22	0												
140005	Alto Alegre/RR	22	0	3		14		5							
170070	Alvorada/TO	50	0												
130008	Anamá/AM	25		5		15		4		1					
150080	Ananindeua/PA	80	27	0	27	35	0	35	0	0	0	0	0	10	0
170210	Araguaína/TO	32	119	14	43	0	58	18	0	0	18				
110002	Ariquemes/RO	32	55	30	12	0	20	0	15			0	5	2	3
170240	Arraias/TO	12	0	10		2		0		0		0		0	
170255	Augustinópolis/TO	63	0	20	0	15	0	15	0	0	0	10	0	3	0
150090	Augusto Corrêa/PA	35		10		20		3		0		0		2	
150095	Aurora do Pará/PA	6	0												
170270	Aurora do Tocantins/TO	26	0												
170300	Babaçulândia/TO	18	0	4		5		3		1		3		2	
150110	Bagre/PA	35	0	6	0	7	0	16	0			6	0		
150125	Bannach/PA	7	2	5	2	2	0			0	0				
150140	Belém/PA	262	1.732	10	388	188	400	0	606	18	26	0	220	46	92
140010	Boa Vista/RR	0	385	0	120	0	90	0	106	0	25	0	30	0	14
170370	Brejinho de Nazaré/TO	28	4	6	4	8	0	12	0					2	0
150180	Breves/PA	65	0	20	0	35	0	10	0						
110045	Buritiz/RO	0	0	0	0			0	0						
110060	Cacaulândia/RO	6	0	3	0	2	0	1	0						
150220	Capanema/PA	0	70		20		20		20						10
170386	Cariri do Tocantins/TO	11	0	4	0	5	0	1	0	0	0	0	0	1	0
110090	Castanheiras/RO	10	0	5		5									
170410	Centenário/TO	8	0	0	0	0	0	0	0	0	0	8	0	0	0
170510	Chapada da Natividade/TO	13	0	6		3		3		0		0		1	
150260	Colares/PA	15	0	3		11		1		0		0		0	
170550	Colinas do Tocantins/TO	156	0	23	0	128	0			2	0			3	
170555	Combinado/TO														
150270	Conceição do Araguaia/PA	76	0												
120020	Cruzeiro do Sul/AC	136	0	49	0	17	0	49	0			17	0	4	0
110094	Cujubim/RO	0	13	0	7	0	6	0	0	0	0	0	0	0	0
170710	Divinópolis do Tocantins/TO	22	0	8	0	6	0	8	0	0	0	0	0	0	0
170720	Dois Irmãos do Tocantins/TO	18	0	4	0	4	0	5	0	2	0			3	0
170730	Dueré/TO	30	0	13	0	11	0	6	0						
150295	Eldorado dos Carajás/PA	20		4		14		1		0		1		0	
120025	Epitaciolândia/AC	31	0	9		11		4				5		2	

TABELA Ge05 - INFORMAÇÕES SOBRE TRABALHADORES REMUNERADOS, SEGUNDO O TIPO DE SERVIÇO REALIZADO

ANO DE REFERÊNCIA
2009

Município		Quantidades de trabalhadores remunerados alocados no manejo de resíduos sólidos, segundo o tipo de serviço realizado													
		Total		Coleta		Varrição		Capina e roçada		Unidades de processamento		Outros serviços		Gerenciais ou administrativos	
		Público	Privado	Público	Privado	Público	Privado	Público	Privado	Público	Privado	Público	Privado	Público	Privado
		empreg.	empreg.	empreg.	empreg.	empreg.	empreg.	empreg.	empreg.	empreg.	empreg.	empreg.	empreg.	empreg.	empreg.
Código	Nome/UF	Ge015	Ge016	Co029	Co030	Va007	Va008	Cp005	Cp006	Up062	Up063	Ge047	Ge048	Ge050	Ge051
Região Norte															
170740	Esperantina/TO			6	0	10	0	10	0	4	0			2	0
170765	Figueirópolis/TO	27	0	7	0	20	0	0	0	0	0	0	0	0	0
170770	Filadélfia/TO	5	0					5	0						
150307	Garrafão do Norte/PA														
170950	Gurupi/TO	256	0	50		155		45		6					
150320	Igarapé-Açu/PA	49	0	11	0	8	0	16	0	2	0	0	0	12	0
150330	Igarapé-Miri/PA	65	0												
150350	Irituia/PA	20		3		15		2		0		0		0	
171050	Itacajá/TO														
130190	Itacoatiara/AM	280	8												
150360	Itaituba/PA	234	20	60	0	22	0	70	0	5	0	77	0	0	20
171110	Itaporã do Tocantins/TO	16	0	4	0	8	0	4	0	0	0	0	0	0	0
110110	Itapuã do Oeste/RO														
150375	Jacareacanga/PA	19	0	5	0	5	0	8	0	0	0	0	0	1	0
110012	Ji-Paraná/RO	55	39												
171190	Lagoa da Confusão/TO	23	0	8	0	15	0	0	0	0	0	0	0	0	0
160030	Macapá/AP	25	551	0	84	0	104	0	174	0	18	0	151	25	20
150405	Mãe do Rio/PA	25	0	4		17		2		0		0		2	
130260	Manaus/AM	1.500	1.300	0	1.200	400	0	250	0	0	50	750	0	100	50
150420	Marabá/PA	543	0	131	0	255	0	109	0	9	0	3	0	36	0
171250	Marianópolis do Tocantins/TO	15	1	13	1	1	0	1	0	0	0			0	0
110120	Ministro Andreazza/RO	11	0	3		3		4						1	
110130	Mirante da Serra/RO	8	10	8	0	0	6	0	4	0	0	0	0	0	0
171360	Monte do Carmo/TO	27	0	4	0	6	0	5	0	1	0	10	0	1	0
171420	Natividade/TO														
150495	Nova Esperança do Piriá/PA	20	0	4		14		2		0		0		0	
171500	Nova Rosalândia/TO	10	0	10	0										
172100	Palmas/TO	105	413	0	78	50	320	30	0	15	0			10	15
150555	Pau D'Arco/PA	1	6			1	6								
171750	Pium/TO	38	0	12	0	19	0	5	0					2	0
171780	Ponte Alta do Bom Jesus/TO	21	0	10	0	10	0							1	0
171790	Ponte Alta do Tocantins/TO	335	0	5		4		5						321	
150580	Portel/PA	72	0	15	0	22	0	30	0					5	0
110020	Porto Velho/RO	709	150	0	133	490	0	60	0	34	0	0	0	125	17
150600	Prainha/PA	38	0	15		20								3	
110025	Presidente Médici/RO			6	0	4	0	2	0						
110147	Primavera de Rondônia/RO	10	0	4	0	3	0	3	0	0	0	0	0	0	0
150610	Primavera/PA	20	0	4		14		2		0		0		0	
150611	Quatipuru/PA	20	0	4		14		2		0		0		0	

TABELA Ge05 - INFORMAÇÕES SOBRE TRABALHADORES REMUNERADOS, SEGUNDO O TIPO DE SERVIÇO REALIZADO

ANO DE REFERÊNCIA
2009

Município		Quantidades de trabalhadores remunerados alocados no manejo de resíduos sólidos, segundo o tipo de serviço realizado													
		Total		Coleta		Varrição		Capina e roçada		Unidades de processamento		Outros serviços		Gerenciais ou administrativos	
Código	Nome/UF	Público	Privado	Público	Privado	Público	Privado	Público	Privado	Público	Privado	Público	Privado	Público	Privado
		empreg.	empreg.	empreg.	empreg.	empreg.	empreg.	empreg.	empreg.	empreg.	empreg.	empreg.	empreg.	empreg.	empreg.
Região Norte		Ge015	Ge016	Co029	Co030	Va007	Va008	Cp005	Cp006	Up062	Up063	Ge047	Ge048	Ge050	Ge051
171855	Riachinho/TO	15	0	9	0	4	0	2	0						
120040	Rio Branco/AC	63	438	0	85	0	90	0	162	18	0	0	101	45	0
171870	Rio dos Bois/TO	29	0	10		11		8							
150619	Rurópolis/PA	13	9	6	9	5	0	2	0	0	0	0	0	0	0
171880	Sampaio/TO	16	0	8	0	5	0	2	0	0	0			1	0
150635	Santa Bárbara do Pará/PA														
150640	Santa Cruz do Arari/PA	11	0	4	0	1	0	5	0					1	0
150655	Santa Luzia do Pará/PA	20	0	4		14		2		0		0		0	
160060	Santana/AP	61	0	18	0	8	0	20	0	2	0	10	0	3	0
150680	Santarém/PA	73	113	41	53	0	24	12	29	7	4	10	0	3	3
150700	Santo Antônio do Tauá/PA	20	0	4		14		2		0		0		0	
150720	São Domingos do Capim/PA	20	0	4		14		2		0		0		0	
110149	São Francisco do Guaporé/RO	14	4	0	4			14	0						
150745	São Geraldo do Araguaia/PA	36	2	14	2	14		4						4	
150746	São João da Ponta/PA	12	0	4	0	4	0	4	0						
172025	São Salvador do Tocantins/TO														
130400	Silves/AM	28	0	12	0	10	0	6	0						
172090	Taguatinga/TO	25	0	6	0	16	0	0	0	0	0	1	0	2	0
110155	Teixeirópolis/RO	5	0	5	0										
150797	Terra Santa/PA	23	13	8	0	15	0	0	12					0	1
150803	Tracuateua/PA	18	0	4		12		2		0		0		0	
150805	Trairão/PA	0	0												
150808	Tucumã/PA	26	0	10		8		4		0		0		4	
172130	Tupiratins/TO	12	0	4	0	6	0	2	0	0	0	0	0	0	0
150820	Vigia/PA	25		5		18		2		0		0		0	
110030	Vilhena/RO	98	0	68	0	15	0	15	0						
172208	Wanderlândia/TO	29	0	12		9		8							

TABELA Co01
INFORMAÇÕES SOBRE POPULAÇÃO ATENDIDA, ESTRUTURA OPERACIONAL,
FREQUÊNCIA E TERCEIRIZAÇÃO DO SERVIÇO DE COLETA DOMICILIAR E
PÚBLICA

TABELA Co01 - INFORMAÇÕES SOBRE POPULAÇÃO ATENDIDA, ESTRUTURA OPERACIONAL, FREQUÊNCIA E TERCEIRIZAÇÃO DO SERVIÇO DE COLETA DOMICILIAR E PÚBLICA

 ANO DE
REFERÊNCIA
2009

Município	População atendida declarada		Pop. atendida, segundo a frequência			Coleta Noturna	Coleta com elevação de contêiner	Quantidade de coletadores e mot.	
	Urbana do município	Rural do município	Diária	2 ou 3 vezes por semana	1 vez por semana			Prefeitura	Empresas
Código Nome/UF	habitante	habitante	%	%	%	exist.	exist.	empregado	empregado
Região Norte									
150010 Abaetetuba/PA	72.683	16.721	0	52	48	Sim	Sim	2	40
120001 Acrelândia/AC	5.812	0	100	0	0	Não	Não		
170035 Aliança do Tocantins/TO	4.855	0	100	0	0	Não	Não		
140005 Alto Alegre/RR	655	0	60	30	10	Não	Não	3	
170070 Alvorada/TO	7.975	186	70	20	10	Não	Não		
130008 Anamá/AM	3.515	0	95	3	2	Não	Não	5	
150080 Ananindeua/PA	500.302	0	30	60	10	Sim	Sim	0	27
170210 Araguaína/TO	100	0	25	70	5	Sim	Sim	14	43
110002 Ariquemes/RO	66.047	0	15	85	0	Sim	Não	30	12
170240 Arraias/TO	7.142	0	80	15	5	Não	Não	10	
170255 Augustinópolis/TO	13.000	2.469	80	10	10	Não	Não	20	0
150090 Augusto Corrêa/PA	17.676	10.000	20	50	30	Não	Não	10	
150095 Aurora do Pará/PA	0	0	100	0	0	Não	Não		
170270 Aurora do Tocantins/TO	0	0	75	15	10	Não	Não		
170300 Babaçulândia/TO	5.513	0	80	10	10	Não	Não	4	
150110 Bagre/PA	3.700	0	100	0	0	Não	Não	6	0
150125 Bannach/PA	1.400	0	0	100	0	Não	Não	5	2
150140 Belém/PA	1.273.000	0	30	70	0	Sim	Não	10	388
140010 Boa Vista/RR	262.952	0	10	90	0	Sim	Sim	0	120
170370 Brejinho de Nazaré/TO	3.000	0	30	40	30	Não	Não	6	4
150180 Breves/PA	53.000	0	80	15	5	Sim	Não	20	0
110045 Buritis/RO	34.693	0	0	100	0	Sim	Não	0	0
110060 Cacaulândia/RO	1.800	0	0	100	0	Não	Não	3	0
150220 Capanema/PA	51.582	0	15	80	5	Sim	Sim		20
170386 Cariri do Tocantins/TO	2.078	0	100	0	0	Não	Não	4	0
110090 Castanheiras/RO	1.300	0	0	100	0	Não	Não	5	
170410 Centenário/TO	0	0						0	0
170510 Chapada da Natividade/TO	1.898	0	0	100	0	Não	Não	6	
150260 Colares/PA	3.573	7.000	30	50	20	Não	Não	3	
170550 Colinas do Tocantins/TO	29.568	0	56	44	0	Sim	Não	23	0
170555 Combinado/TO	0	0	45	30	25	Sim	Não		
150270 Conceição do Araguaia/PA	40.583	6.652	50	35	15	Sim	Não		
120020 Cruzeiro do Sul/AC	42.444	7.700				Sim	Sim	49	0
110094 Cujubim/RO	7.300	0	35	40	25	Não	Não	0	7
170710 Divinópolis do Tocantins/TO	4.411	2.212	100	0	0	Não	Não	8	0
170720 Dois Irmãos do Tocantins/TO	3.800	0	75	23	2	Sim	Não	4	0
170730 Dueré/TO	2.600	0	80	10	10	Não	Não	13	0
150295 Eldorado dos Carajás/PA	15.644	13.000	30	50	20	Não	Não	4	
120025 Eitaciolândia/AC	8.988	356	15	80	5	Sim	Não	9	

TABELA Co01 - INFORMAÇÕES SOBRE POPULAÇÃO ATENDIDA, ESTRUTURA OPERACIONAL, FREQUÊNCIA E TERCEIRIZAÇÃO DO SERVIÇO DE COLETA DOMICILIAR E PÚBLICA

 ANO DE
REFERÊNCIA
2009

Município	População atendida declarada		Pop. atendida, segundo a frequência			Coleta Noturna	Coleta com elevação de contêiner	Quantidade de coletadores e mot.	
	Urbana do município	Rural do município	Diária	2 ou 3 vezes por semana	1 vez por semana			Prefeitura	Empresas
	habitante	habitante	%	%	%	exist.	exist.	empregado	empregado
Região Norte	Co050	Co147	Co134	Co135	Co136	Co008	Co131	Co029	Co030
170740 Esperantina/TO	4.402	4.043	0	95	5	Não	Não	6	0
170765 Figueirópolis/TO	3.929	954	50	30	20	Não	Sim	7	0
170770 Filadélfia/TO	0	0				Não			
150307 Garrafão do Norte/PA	0	0				Não	Não		
170950 Gurupi/TO	74.000	357	80	5	15	Sim	Não	50	
150320 Igarapé-Açu/PA	0	0	15	85	0	Não	Não	11	0
150330 Igarapé-Miri/PA	31.443	0	80	20	0	Sim	Não		
150350 Irituia/PA	6.672	18.000	20	50	30	Não	Não	3	
171050 Itacajá/TO	0	0	100	0	0	Não			
130190 Itacoatiara/AM	53.664	2.520	11	70	19	Sim	Não		
150360 Itaituba/PA	100.000	0	60	30	10	Sim	Não	60	0
171110 Itaporã do Tocantins/TO	1.779	0	0	100	0	Não	Não	4	0
110110 Itapuã do Oeste/RO						Não	Não		
150375 Jacareacanga/PA	5.691	0	100	0	0	Não	Não	5	0
110012 Ji-Paraná/RO	97.634		40	60	0	Sim	Sim		
171190 Lagoa da Confusão/TO	5.241	0	0	100	0	Não	Não	8	0
160030 Macapá/AP	315.184	9.768	64	36	0	Sim	Sim	0	84
150405 Mãe do Rio/PA	23.476	4.000	20	50	30	Não	Não	4	
130260 Manaus/AM	1.700.000	8.000	100	0	0	Sim	Sim	0	1.200
150420 Marabá/PA	159.906	40.040	75	25	0	Sim	Não	131	0
171250 Marianópolis do Tocantins/TO	2.500	1.000	25	25	50	Não	Não	13	1
110120 Ministro Andreazza/RO	4.224	0	0	80	20	Não	Não	3	
110130 Mirante da Serra/RO	6.467	0	18	45	37	Não	Não	8	0
171360 Monte do Carmo/TO	4.280					Não	Não	4	0
171420 Natividade/TO	0	0	0	100	0	Não	Não		
150495 Nova Esperança do Piriá/PA	8.467	10.000	20	50	30	Não	Não	4	
171500 Nova Rosalândia/TO	2.595	1.361	80	10	10	Não	Não	10	0
172100 Palmas/TO	185.240	0	25	65	10	Sim	Não	0	78
150555 Pau D'Arco/PA	100	0	0	0	100	Não	Não		
171750 Pium/TO	3.646	0	100	0	0	Não	Não	12	0
171780 Ponte Alta do Bom Jesus/TO	2.498	0	0	90	10	Não	Não	10	0
171790 Ponte Alta do Tocantins/TO	4.132	0	60	30	10	Não	Sim	5	
150580 Portel/PA	22.025	0	20	50	30	Sim	Não	15	0
110020 Porto Velho/RO	348.300	0	30	65	5	Sim	Não	0	133
150600 Prainha/PA	7.744	0	10	90	0	Não	Não	15	
110025 Presidente Médici/RO	0	0				Não	Não	6	0
110147 Primavera de Rondônia/RO	1.344	0	0	88	12	Não	Não	4	0
150610 Primavera/PA	7.068	2.500	40	40	20	Não	Não	4	
150611 Quatipuru/PA	6.261	5.000	30	50	20	Não	Não	4	

TABELA Co01 - INFORMAÇÕES SOBRE POPULAÇÃO ATENDIDA, ESTRUTURA OPERACIONAL, FREQUÊNCIA E TERCEIRIZAÇÃO DO SERVIÇO DE COLETA DOMICILIAR E PÚBLICA

 ANO DE
REFERÊNCIA
2009

Município	População atendida declarada		Pop. atendida, segundo a frequência			Coleta Noturna	Coleta com elevação de contêiner	Quantidade de coletadores e mot.	
	Urbana do município	Rural do município	Diária	2 ou 3 vezes por semana	1 vez por semana			Prefeitura	Empresas
Código Nome/UF	habitante	habitante	%	%	%	exist.	exist.	empregado	empregado
Região Norte	Co050	Co147	Co134	Co135	Co136	Co008	Co131	Co029	Co030
171855 Riachinho/TO	1.736	166				Não	Não	9	0
120040 Rio Branco/AC	283.706	0	25	75	0	Sim	Sim	0	85
171870 Rio dos Bois/TO	1.147	0	100	0	0	Não	Não	10	
150619 Rurópolis/PA	12.216	3.000	10	60	30	Não	Sim	6	9
171880 Sampaio/TO	3.106	780	0	100	0	Não	Não	8	0
150635 Santa Bárbara do Pará/PA	0	0							
150640 Santa Cruz do Arari/PA	2.380	0	100	0	0	Não	Não	4	0
150655 Santa Luzia do Pará/PA	9.165	8.000	40	40	20	Não	Não	4	
160060 Santana/AP	87.498	9.722	0	100	0	Não	Não	18	0
150680 Santarém/PA	196.322	10.000	15	85	0	Sim	Sim	41	53
150700 Santo Antônio do Tauá/PA	14.660	10.500	30	50	20	Não	Não	4	
150720 São Domingos do Capim/PA	6.416	18.000	30	50	20	Não	Não	4	
110149 São Francisco do Guaporé/RO	8.653	0	0	50	50	Não	Não	0	4
150745 São Geraldo do Araguaia/PA	15.000	5.000	45	30	25			14	2
150746 São João da Ponta/PA	1.145	1.855	23	0	77	Não	Não	4	0
172025 São Salvador do Tocantins/TO	0	0	100	0	0	Não	Não		
130400 Silves/AM	3.988	0	100	0	0	Não	Não	12	0
172090 Taguatinga/TO	10.080	0	45	55	0			6	0
110155 Teixeiraópolis/RO	650	0				Não	Não	5	0
150797 Terra Santa/PA	11.044	0	0	0	100	Não	Não	8	0
150803 Tracuateua/PA	7.299	18.000	30	50	20	Não	Não	4	
150805 Trairão/PA	14.000	3.134	0	1	99	Não	Não		
150808 Tucumã/PA	21.482	0	20	40	40	Não	Sim	10	
172130 Tupiratins/TO	926	1.000	15	70	15	Não	Não	4	0
150820 Vigia/PA	31.705	10.000	30	50	20			5	
110030 Vilhena/RO	66.307	0	28	64	8	Sim	Sim	68	0
172208 Wanderlândia/TO	0	0	96	4	0	Não	Não	12	

TABELA Co02a
INFORMAÇÕES SOBRE QUANTIDADES DE RESÍDUOS SÓLIDOS
DOMICILIARES E PÚBLICOS COLETADOS,
SEGUNDO O TIPO DE RESÍDUO

TABELA Co02a - INFORMAÇÕES SOBRE QUANTIDADES DE RESÍDUOS SÓLIDOS DOMICILIARES E PÚBLICOS COLETADOS, SEGUNDO O TIPO DE RESÍDUO

 ANO DE
REFERÊNCIA
2009

Município	Ocorrência de coleta de RPU junto com RDO	Quantidade total de resíduos coletados					Quant. de resíduos domiciliares coletados					Quantidade de resíduos públicos coletados				
		Total	Prefeitura	Empresas	Assoc catadores c/apoio Pref.	Outro executor	Total	Prefeitura	Empresas	Assoc catadores c/apoio Pref.	Outro executor	Total	Prefeitura	Empresas	Assoc catadores c/apoio Pref.	Outro executor
		t	t	t	t	t	t	t	t	t	t	t	t	t	t	t
Região Norte	Co154	Co119	Co116	Co117	Cs048	Co142	Co111	Co108	Co109	Cs048	Co140	Co115	Co112	Co113		Co141
150010 Abaetetuba/PA	Sim	16.848	1.248	15.600	0	0				0						
120001 Acrelândia/AC	Sim	700	700	0	0	0				0						
170035 Aliança do Tocantins/TO	Sim	864	864	0	0	0				0						
140005 Alto Alegre/RR	Não	700	300	400	0	0	300	300	0	0	0	400	0	400		0
170070 Alvorada/TO	Não	4.000	4.000	0	0	0	3.000	3.000	0	0	0	1.000	1.000	0		0
130008 Anamá/AM	Sim															
150080 Ananindeua/PA	Não	110.708			0					0						
170210 Araguaína/TO	Não	56.673	0	56.673	0	0	32.847	0	32.847	0	0	23.825	0	23.825		0
110002 Ariquemes/RO	Não	28.950	28.600	350		0	28.600	28.600	0		0	350	0	350		0
170240 Arraias/TO	Sim	1.290	1.290	0		0										
170255 Augustinópolis/TO	Não	380	380	0	0	0	180	180	0	0	0	200	200	0		0
150090 Augusto Corrêa/PA	Sim	25.000	25.000	0	0	0				0						
150095 Aurora do Pará/PA	Sim				0					0						
170270 Aurora do Tocantins/TO	Sim				0					0						
170300 Babaçulândia/TO	Sim		44		0					0						
150110 Bagre/PA	Sim	2	2	0	0	0				0						
150125 Bannach/PA	Sim				0					0						
150140 Belém/PA	Não			413.240					274.400					138.840		
140010 Boa Vista/RR	Não	300.310	0	300.310	0	0	108.809	0	108.809	0	0	191.501	0	191.501		0
170370 Brejinho de Nazaré/TO	Sim	300	0	300	0	0				0						
150180 Breves/PA	Não	12.420	12.420	0	0	0	11.028	11.028	0	0	0	1.392	1.392	0		0
110045 Buritis/RO	Não	10.800	10.800	0	0	0	10.800	10.800	0	0	0	0	0	0		0
110060 Cacaulândia/RO	Não	1	1	0	0	0	1	1	0	0	0					
150220 Capanema/PA	Não	28.720	0	28.720	0	0	18.980	0	18.980	0	0	9.740	0	9.740		0
170386 Cariri do Tocantins/TO	Sim	3.000	3.000	0		0										
110090 Castanheiras/RO	Não	180	180	0	0	0	80	80	0	0	0	100	100	0		0
170410 Centenário/TO	Sim				0					0						
170510 Chapada da Natividade/TO	Não		158		0			101		0			58			
150260 Colares/PA	Sim	5.200	5.200	0	0	0				0						
170550 Colinas do Tocantins/TO	Sim															
170555 Combinado/TO	Não	640	640	0	0	0	360	360	0	0	0	280	280	0		0
150270 Conceição do Araguaia/PA	Não															
120020 Cruzeiro do Sul/AC	Não	19.051	19.051	0	0	0	18.144	18.144	0	0	0	907	907	0		0
110094 Cujubim/RO	Sim	1.920	0	1.920	0	0				0						
170710 Divinópolis do Tocantins/TO	Sim				0					0						
170720 Dois Irmãos do Tocantins/TO	Não				0					0						
170730 Dueré/TO	Sim				0					0						
150295 Eldorado dos Carajás/PA	Sim	22.000	22.000	0	0	0				0						
120025 Epitaciolândia/AC	Não	5.304	5.304	0	0	0	4.368	4.368	0	0	0	936	936	0		0

TABELA Co02a - INFORMAÇÕES SOBRE QUANTIDADES DE RESÍDUOS SÓLIDOS DOMICILIARES E PÚBLICOS COLETADOS, SEGUNDO O TIPO DE RESÍDUO

 ANO DE
REFERÊNCIA
2009

Município		Ocorrência de coleta de RPU junto com RDO	Quantidade total de resíduos coletados					Quant. de resíduos domiciliares coletados					Quantidade de resíduos públicos coletados				
			Total	Prefeitura	Empresas	Assoc catadores c/apoio Pref.	Outro executor	Total	Prefeitura	Empresas	Assoc catadores c/apoio Pref.	Outro executor	Total	Prefeitura	Empresas	Assoc catadores c/apoio Pref.	Outro executor
Código	Nome/UF		t	t	t	t	t	t	t	t	t	t	t	t	t	t	t
Região Norte			Co154	Co119	Co116	Co117	Cs048	Co142	Co111	Co108	Co109	Cs048	Co140	Co115	Co112	Co113	t
170740	Esperantina/TO	Sim	100	100	0	0	0				0						
170765	Figueirópolis/TO	Sim	3.936	3.936	0	0	0				0						
170770	Filadélfia/TO	Sim				0					0						
150307	Garrafão do Norte/PA	Sim				0					0						
170950	Gurupi/TO	Não	48.048	48.048	0	0	0	30.048	30.048	0	0	0	18.000	18.000	0		0
150320	Igarapé-Açu/PA	Não		192		0			156		0			36			
150330	Igarapé-Miri/PA	Não	8.736	8.736	0	0	0	8.424	8.424	0	0	0	312	312	0		0
150350	Irituia/PA	Sim	9.500	9.500	0	0	0				0						
171050	Itacajá/TO	Não				0					0						
130190	Itacoatiara/AM	Sim	3.800	3.800	0	0	0				0						
150360	Itaituba/PA	Não	17.300	16.300	1.000	0	0	17.000	16.000	1.000	0	0	300	300	0		0
171110	Itaporã do Tocantins/TO	Sim	432	432	0	0	0				0						
110110	Itapua do Oeste/RO	Não				0					0						
150375	Jacareacanga/PA	Sim	1.800	1.800	0	0	0				0						
110012	Ji-Paraná/RO	Não				0					0						
171190	Lagoa da Confusão/TO	Não	1.920	1.920	0	0	0	1.152	1.152	0	0	0	768	768	0		0
160030	Macapá/AP	Não			82.389	0				77.720	0				4.669		
150405	Mãe do Rio/PA	Sim	34.000	34.000	0	0	0				0						
130260	Manaus/AM	Não	945.025	0	945.000	25	0	658.025	0	658.000	25	0	287.000	0	287.000		0
150420	Marabá/PA	Sim	26.988	26.988	0	0	0				0						
171250	Marianópolis do Tocantins/TO	Sim	600	300	300	0	0				0						
110120	Ministro Andreazza/RO	Não	360	360	0	0	0	180	180	0	0	0	180	180	0		0
110130	Mirante da Serra/RO	Não				0			360		0						
171360	Monte do Carmo/TO	Sim															
171420	Natividade/TO	Não															
150495	Nova Esperança do Piriá/PA	Sim	12.300	12.300	0	0	0				0						
171500	Nova Rosalândia/TO	Não				0					0						
172100	Palmas/TO	Sim	49.166	0	49.166	0	0				0						
150555	Pau D'Arco/PA	Sim	820	800	0	0	20				0						
171750	Pium/TO	Não	2.404	2.404	0	0	0	2.336	2.336	0	0	0	68	68	0		0
171780	Ponte Alta do Bom Jesus/TO	Sim	720	720	0	0	0				0						
171790	Ponte Alta do Tocantins/TO	Sim	250	250	0	0	0				0						
150580	Portel/PA	Sim				0					0						
110020	Porto Velho/RO	Não	152.324	0	152.324	0	0	90.111	0	90.111	0	0	62.212	0	62.212		0
150600	Prainha/PA	Sim	11.050	11.050	0	0	0				0						
110025	Presidente Médici/RO	Sim				0					0						
110147	Primavera de Rondônia/RO	Não	288	288	0	0	0	144	144	0	0	0	144	144	0		0
150610	Primavera/PA	Sim	10.000	10.000	0	0	0				0						
150611	Quatipuru/PA	Sim	9.100	9.100	0	0	0				0						

TABELA Co02a - INFORMAÇÕES SOBRE QUANTIDADES DE RESÍDUOS SÓLIDOS DOMICILIARES E PÚBLICOS COLETADOS,
SEGUNDO O TIPO DE RESÍDUO

ANO DE
REFERÊNCIA
2009

Município		Ocorrência de coleta de RPU junto com RDO	Quantidade total de resíduos coletados					Quant. de resíduos domiciliares coletados					Quantidade de resíduos públicos coletados				
			Total	Prefeitura	Empresas	Assoc catadores c/apoio Pref.	Outro executor	Total	Prefeitura	Empresas	Assoc catadores c/apoio Pref.	Outro executor	Total	Prefeitura	Empresas	Assoc catadores c/apoio Pref.	Outro executor
			t	t	t	t	t	t	t	t	t	t	t	t	t	t	t
Região Norte		Co154	Co119	Co116	Co117	Cs048	Co142	Co111	Co108	Co109	Cs048	Co140	Co115	Co112	Co113		Co141
171855	Riachinho/TO	Não	10	10	0		0	8	8	0		0	2	2	0		0
120040	Rio Branco/AC	Sim	60.318	0	60.286	30	2				30						
171870	Rio dos Bois/TO	Sim															
150619	Rurópolis/PA	Não	200	100	100	0	0	90	40	50	0	0	110	60	50		0
171880	Sampaio/TO	Não		23		0			20		0			3			
150635	Santa Bárbara do Pará/PA	Não	20	20	0		0	13	13	0		0	7	7	0		0
150640	Santa Cruz do Arari/PA	Sim	1.080	1.080	0	0	0				0						
150655	Santa Luzia do Pará/PA	Sim	13.000	13.000	0	0	0				0						
160060	Santana/AP	Não	21.000	21.000	0		0	10.920	10.920	0		0	10.080	10.080	0		0
150680	Santarém/PA	Sim	42.890	0	42.890	0	0				0						
150700	Santo Antônio do Tauá/PA	Sim	21.400	21.400	0	0	0				0						
150720	São Domingos do Capim/PA	Sim				0					0						
110149	São Francisco do Guaporé/RO	Não	1.760	500	1.260	0	0	1.260	0	1.260	0	0	500	500	0		0
150745	São Geraldo do Araguaia/PA	Sim	5.000	3.000	2.000	0	0				0						
150746	São João da Ponta/PA	Sim	1.080	1.080	0	0	0				0						
172025	São Salvador do Tocantins/TO	Não				0					0						
130400	Silves/AM	Sim	600	600	0		0										
172090	Taguatinga/TO	Não	4.320	4.320	0	0	0	3.600	3.600	0	0	0	720	720	0		0
110155	Teixeirópolis/RO	Não				0					0						
150797	Terra Santa/PA	Não	14.142	14.142	0	0	0	10.700	10.700	0	0	0	3.442	3.442	0		0
150803	Tracuateua/PA	Sim	10.500	10.500	0	0	0				0						
150805	Trairão/PA	Sim		100.000		0					0						
150808	Tucumã/PA	Não	16.460	16.460	0	0	0	15.000	15.000	0	0	0	1.460	1.460	0		0
172130	Tupiratins/TO	Não	40	40	0	0	0	30	30	0	0	0	10	10	0		0
150820	Vigia/PA	Sim	46.000	46.000	0	0	0				0						
110030	Vilhena/RO	Não	16.080	16.080	0	0	0	15.000	15.000	0	0	0	1.080	1.080	0		0
172208	Wanderlândia/TO	Não		2.456		0			1.900		0			556			

TABELA Co02b
INFORMAÇÕES SOBRE QUANTIDADES DE RESÍDUOS SÓLIDOS
DOMICILIARES E PÚBLICOS COLETADOS,
SEGUNDO A NATUREZA DO AGENTE-EXECUTOR

TABELA Co02b - INFORMAÇÕES SOBRE QUANTIDADES DE RESÍDUOS SÓLIDOS DOMICILIARES E PÚBLICOS COLETADOS, SEGUNDO A NATUREZA DO AGENTE-EXECUTOR

 ANO DE
REFERÊNCIA
2009

Município	Ocorrência de coleta de RPU junto com RDO	Qtde. total de resíduos coletados			Qtde. total coletada por agente público			Qtde. total coletada por agente privado			Qtde. Tot. col. por catadores c/apoio Pref.			Qtde. total coletada por outros agentes		
		Total	Domiciliar	Público	Total	Domiciliar	Público	Total	Domiciliar	Público	Total = Domiciliar	Domiciliar	Público	Total	Domiciliar	Público
		t	t	t	t	t	t	t	t	t	t	t	t	t	t	t
Região Norte	Co154	Co119	Co111	Co115	Co116	Co108	Co112	Co117	Co109	Co113	Cs048	Cs048		Co142	Co140	Co141
150010 Abaetetuba/PA	Sim	16.848			1.248			15.600			0	0		0		
120001 Acrelândia/AC	Sim	700			700			0			0	0		0		
170035 Aliança do Tocantins/TO	Sim	864			864			0			0	0		0		
140005 Alto Alegre/RR	Não	700	300	400	300	300	0	400	0	400	0	0		0	0	0
170070 Alvorada/TO	Não	4.000	3.000	1.000	4.000	3.000	1.000	0	0	0	0	0		0	0	0
130008 Anamá/AM	Sim															
150080 Ananindeua/PA	Não	110.708									0	0				
170210 Araguaína/TO	Não	56.673	32.847	23.825	0	0	0	56.673	32.847	23.825	0	0		0	0	0
110002 Ariquemes/RO	Não	28.950	28.600	350	28.600	28.600	0	350	0	350				0	0	0
170240 Arraias/TO	Sim	1.290			1.290			0						0		
170255 Augustinópolis/TO	Não	380	180	200	380	180	200	0	0	0	0	0		0	0	0
150090 Augusto Corrêa/PA	Sim	25.000			25.000			0			0	0		0		
150095 Aurora do Pará/PA	Sim										0	0				
170270 Aurora do Tocantins/TO	Sim										0	0				
170300 Babaçulândia/TO	Sim				44						0	0				
150110 Bagre/PA	Sim	2			2			0			0	0		0		
150125 Bannach/PA	Sim										0	0				
150140 Belém/PA	Não							413.240	274.400	138.840						
140010 Boa Vista/RR	Não	300.310	108.809	191.501	0	0	0	300.310	108.809	191.501	0	0		0	0	0
170370 Brejinho de Nazaré/TO	Sim	300			0			300			0	0		0		
150180 Breves/PA	Não	12.420	11.028	1.392	12.420	11.028	1.392	0	0	0	0	0		0	0	0
110045 Buritis/RO	Não	10.800	10.800	0	10.800	10.800	0	0	0	0	0	0		0	0	0
110060 Cacaulândia/RO	Não	1	1		1	1		0	0		0	0		0	0	
150220 Capanema/PA	Não	28.720	18.980	9.740	0	0	0	28.720	18.980	9.740	0	0		0	0	0
170386 Cariri do Tocantins/TO	Sim	3.000			3.000			0						0		
110090 Castanheiras/RO	Não	180	80	100	180	80	100	0	0	0	0	0		0	0	0
170410 Centenário/TO	Sim										0	0				
170510 Chapada da Natividade/TO	Não				158	101	58				0	0				
150260 Colares/PA	Sim	5.200			5.200			0			0	0		0		
170550 Colinas do Tocantins/TO	Sim															
170555 Combinado/TO	Não	640	360	280	640	360	280	0	0	0	0	0		0	0	0
150270 Conceição do Araguaia/PA	Não															
120020 Cruzeiro do Sul/AC	Não	19.051	18.144	907	19.051	18.144	907	0	0	0	0	0		0	0	0
110094 Cujubim/RO	Sim	1.920			0			1.920			0	0		0		
170710 Divinópolis do Tocantins/TO	Sim										0	0				
170720 Dois Irmãos do Tocantins/TO	Não										0	0				
170730 Dueré/TO	Sim										0	0				
150295 Eldorado dos Carajás/PA	Sim	22.000			22.000			0			0	0		0		
120025 Epitaciolândia/AC	Não	5.304	4.368	936	5.304	4.368	936	0	0	0	0	0		0	0	0

TABELA Co02b - INFORMAÇÕES SOBRE QUANTIDADES DE RESÍDUOS SÓLIDOS DOMICILIARES E PÚBLICOS COLETADOS, SEGUNDO A NATUREZA DO AGENTE-EXECUTOR

 ANO DE
REFERÊNCIA
2009

Município	Ocorrência de coleta de RPU junto com RDO	Qtde. total de resíduos coletados			Qtde. total coletada por agente público			Qtde. total coletada por agente privado			Qtde. Tot. col. por catadores c/apoio Pref.			Qtde. total coletada por outros agentes		
		Total	Domiciliar	Público	Total	Domiciliar	Público	Total	Domiciliar	Público	Total = Domiciliar	Domiciliar	Público	Total	Domiciliar	Público
		t	t	t	t	t	t	t	t	t	t	t	t	t	t	t
Região Norte	Co154	Co119	Co111	Co115	Co116	Co108	Co112	Co117	Co109	Co113	Cs048	Cs048		Co142	Co140	Co141
170740 Esperantina/TO	Sim	100			100			0			0	0		0		
170765 Figueirópolis/TO	Sim	3.936			3.936			0			0	0		0		
170770 Filadélfia/TO	Sim										0	0				
150307 Garrafão do Norte/PA	Sim										0	0				
170950 Gurupi/TO	Não	48.048	30.048	18.000	48.048	30.048	18.000	0	0	0	0	0		0	0	0
150320 Igarapé-Açu/PA	Não				192	156	36				0	0				
150330 Igarapé-Miri/PA	Não	8.736	8.424	312	8.736	8.424	312	0	0	0	0	0		0	0	0
150350 Irituia/PA	Sim	9.500			9.500			0			0	0		0		
171050 Itacajá/TO	Não										0	0				
130190 Itacoatiara/AM	Sim	3.800			3.800			0			0	0		0		
150360 Itaituba/PA	Não	17.300	17.000	300	16.300	16.000	300	1.000	1.000	0	0	0		0	0	0
171110 Itaporã do Tocantins/TO	Sim	432			432			0			0	0		0		
110110 Itapuã do Oeste/RO	Não										0	0				
150375 Jacareacanga/PA	Sim	1.800			1.800			0			0	0		0		
110012 Ji-Paraná/RO	Não										0	0				
171190 Lagoa da Confusão/TO	Não	1.920	1.152	768	1.920	1.152	768	0	0	0	0	0		0	0	0
160030 Macapá/AP	Não							82.389	77.720	4.669	0	0				
150405 Mãe do Rio/PA	Sim	34.000			34.000			0			0	0		0		
130260 Manaus/AM	Não	945.025	658.025	287.000	0	0	0	945.000	658.000	287.000	25	25		0	0	0
150420 Marabá/PA	Sim	26.988			26.988			0			0	0		0		
171250 Marianópolis do Tocantins/TO	Sim	600			300			300			0	0		0		
110120 Ministro Andreazza/RO	Não	360	180	180	360	180	180	0	0	0	0	0		0	0	0
110130 Mirante da Serra/RO	Não					360					0	0				
171360 Monte do Carmo/TO	Sim															
171420 Natividade/TO	Não															
150495 Nova Esperança do Piriá/PA	Sim	12.300			12.300			0			0	0		0		
171500 Nova Rosalândia/TO	Não										0	0				
172100 Palmas/TO	Sim	49.166			0			49.166			0	0		0		
150555 Pau D'Arco/PA	Sim	820			800			0			0	0		20		
171750 Pium/TO	Não	2.404	2.336	68	2.404	2.336	68	0	0	0	0	0		0	0	0
171780 Ponte Alta do Bom Jesus/TO	Sim	720			720			0			0	0		0		
171790 Ponte Alta do Tocantins/TO	Sim	250			250			0			0	0		0		
150580 Portel/PA	Sim										0	0				
110020 Porto Velho/RO	Não	152.324	90.111	62.212	0	0	0	152.324	90.111	62.212	0	0		0	0	0
150600 Prainha/PA	Sim	11.050			11.050			0			0	0		0		
110025 Presidente Médici/RO	Sim										0	0				
110147 Primavera de Rondônia/RO	Não	288	144	144	288	144	144	0	0	0	0	0		0	0	0
150610 Primavera/PA	Sim	10.000			10.000			0			0	0		0		
150611 Quatipuru/PA	Sim	9.100			9.100			0			0	0		0		

TABELA Co02b - INFORMAÇÕES SOBRE QUANTIDADES DE RESÍDUOS SÓLIDOS DOMICILIARES E PÚBLICOS COLETADOS, SEGUNDO A NATUREZA DO AGENTE-EXECUTOR

 ANO DE
REFERÊNCIA
2009

Município	Ocorrência de coleta de RPU junto com RDO	Qtde. total de resíduos coletados			Qtde. total coletada por agente público			Qtde. total coletada por agente privado			Qtde. Tot. col. por catadores c/apoio Pref.			Qtde. total coletada por outros agentes		
		Total	Domiciliar	Público	Total	Domiciliar	Público	Total	Domiciliar	Público	Total = Domiciliar	Domiciliar	Público	Total	Domiciliar	Público
		t	t	t	t	t	t	t	t	t	t	t	t	t	t	t
Região Norte	Co154	Co119	Co111	Co115	Co116	Co108	Co112	Co117	Co109	Co113	Cs048	Cs048		Co142	Co140	Co141
171855 Riachinho/TO	Não	10	8	2	10	8	2	0	0	0				0	0	0
120040 Rio Branco/AC	Sim	60.318			0			60.286			30	30		2		
171870 Rio dos Bois/TO	Sim															
150619 Rurópolis/PA	Não	200	90	110	100	40	60	100	50	50	0	0		0	0	0
171880 Sampaio/TO	Não				23	20	3				0	0				
150635 Santa Bárbara do Pará/PA	Não	20	13	7	20	13	7	0	0	0				0	0	0
150640 Santa Cruz do Arari/PA	Sim	1.080			1.080			0			0	0		0		
150655 Santa Luzia do Pará/PA	Sim	13.000			13.000			0			0	0		0		
160060 Santana/AP	Não	21.000	10.920	10.080	21.000	10.920	10.080	0	0	0				0	0	0
150680 Santarém/PA	Sim	42.890			0			42.890			0	0		0		
150700 Santo Antônio do Tauá/PA	Sim	21.400			21.400			0			0	0		0		
150720 São Domingos do Capim/PA	Sim										0	0				
110149 São Francisco do Guaporé/RO	Não	1.760	1.260	500	500	0	500	1.260	1.260	0	0	0		0	0	0
150745 São Geraldo do Araguaia/PA	Sim	5.000			3.000			2.000			0	0		0		
150746 São João da Ponta/PA	Sim	1.080			1.080			0			0	0		0		
172025 São Salvador do Tocantins/TO	Não										0	0				
130400 Silves/AM	Sim	600			600			0						0		
172090 Taguatinga/TO	Não	4.320	3.600	720	4.320	3.600	720	0	0	0	0	0		0	0	0
110155 Teixeiraópolis/RO	Não										0	0				
150797 Terra Santa/PA	Não	14.142	10.700	3.442	14.142	10.700	3.442	0	0	0	0	0		0	0	0
150803 Tracuateua/PA	Sim	10.500			10.500			0			0	0		0		
150805 Trairão/PA	Sim				100.000						0	0				
150808 Tucumã/PA	Não	16.460	15.000	1.460	16.460	15.000	1.460	0	0	0	0	0		0	0	0
172130 Tupiratins/TO	Não	40	30	10	40	30	10	0	0	0	0	0		0	0	0
150820 Vigia/PA	Sim	46.000			46.000			0			0	0		0		
110030 Vilhena/RO	Não	16.080	15.000	1.080	16.080	15.000	1.080	0	0	0	0	0		0	0	0
172208 Wanderlândia/TO	Não				2.456	1.900	556				0	0				

TABELA Co03
INFORMAÇÕES DIVERSAS SOBRE COLETA DE RESÍDUOS SÓLIDOS

TABELA Co03 - INFORMAÇÕES DIVERSAS SOBRE COLETA DE RESÍDUOS SÓLIDOS

ANO DE
REFERÊNCIA
2009

Município		Remessa de resíduos domiciliares ou públicos p/ outro município		Uso de balança	Serviço terceirizado de Coleta de RDO+RPU			Serviço terceirizado de trasnporte da unidade transbordo à destino final		Serv. terc. de disposição final em aterro	
		Ocor- rência	Município(s) de destino		Valor contratual	Incluído transporte até a und. transbordo ou destino final	Distância média até a unidade	Valor contratual	Distância média até a unidade	Ocorrência de operação do aterro por execução privado	Valor Contratual
					R\$/t	exist.	Km	R\$/t	km	exist.	R\$/t
Código	Nome/UF										
Região Norte		Co019	Co020	Co021	Co012	Co148	Co150	Co146	Co152	Up060	Up014
150010	Abaetetuba/PA	Não		Não	163,90	Sim	20			Não	
120001	Acrelândia/AC	Não		Não							
170035	Aliança do Tocantins/TO	Não		Não	0,00	Não		0,00	< 15Km	Não	
140005	Alto Alegre/RR	Não		Não							
170070	Alvorada/TO	Não		Não	0,00	Não		0,00	< 15Km	Não	
130008	Anamá/AM	Sim	Manacapuru/AM	Não	0,00						
150080	Ananindeua/PA	Sim	Belém/PA	Sim	71,77	Sim	0			Não	
170210	Araguaína/TO	Não		Sim		Sim	< 15Km			Sim	
110002	Ariquemes/RO	Não		Não		Sim				Não	
170240	Arraias/TO	Não		Não							
170255	Augustinópolis/TO	Não		Não							
150090	Augusto Corrêa/PA	Não		Não							
150095	Aurora do Pará/PA	Não		Não		Não			< 15Km	Não	
170270	Aurora do Tocantins/TO	Não		Não							
170300	Babaçulândia/TO	Não		Não		Não			< 15Km	Não	
150110	Bagre/PA	Não		Não							
150125	Bannach/PA	Não		Não							
150140	Belém/PA	Não		Sim	53,73	Sim	19			Não	
140010	Boa Vista/RR	Não		Sim	59,99	Sim	18			Sim	19,80
170370	Brejinho de Nazaré/TO	Não		Não						Não	
150180	Breves/PA	Não		Não							
110045	Buritís/RO	Não		Sim	0,00						
110060	Cacaulândia/RO	Não		Não							
150220	Capanema/PA	Não		Não	73,41	Sim	< 15Km			Não	
170386	Cariri do Tocantins/TO	Não		Não	0,00	Não		0,00	< 15Km	Não	
110090	Castanheiras/RO	Não		Não							
170410	Centenário/TO										
170510	Chapada da Natividade/TO	Não		Não							
150260	Colares/PA	Não		Não							
170550	Colinas do Tocantins/TO	Não		Não						Sim	1.224,00
170555	Combinado/TO	Não		Não	1,00	Sim	< 15Km			Não	
150270	Conceição do Araguaia/PA	Não		Não							
120020	Cruzeiro do Sul/AC	Não		Não							
110094	Cujubim/RO	Não		Não	1,25	Sim	< 15Km			Não	
170710	Divinópolis do Tocantins/TO	Não		Não							
170720	Dois Irmãos do Tocantins/TO	Não		Não							
170730	Dueré/TO	Não		Não							
150295	Eldorado dos Carajás/PA	Não		Não							
120025	Epitaciolândia/AC	Sim	Brasileia/AC	Não							

TABELA Co03 - INFORMAÇÕES DIVERSAS SOBRE COLETA DE RESÍDUOS SÓLIDOS

ANO DE
REFERÊNCIA
2009

Município		Remessa de resíduos domiciliares ou públicos p/ outro município		Uso de balança	Serviço terceirizado de Coleta de RDO+RPU			Serviço terceirizado de transporte da unidade transbordo à destino final		Serv. terc. de disposição final em aterro	
		Ocor- rência	Município(s) de destino		Valor contratual	Incluído transporte até a und. transbordo ou destino final	Distância média até a unidade	Valor contratual	Distância média até a unidade	Ocorrência de operação do aterro por execução privado	Valor Contratual
Código	Nome/UF					R\$/t	exist.	Km	R\$/t	km	exist.
Região Norte		Co019	Co020	Co021	Co012	Co148	Co150	Co146	Co152	Up060	Up014
170740 Esperantina/TO		Não		Não							
170765 Figueirópolis/TO		Não		Não	0,00	Não		0,00	< 15Km	Não	
170770 Filadélfia/TO				Não							
150307 Garrafão do Norte/PA										Sim	
170950 Gurupi/TO		Não		Não	0,00	Não		0,00	< 15Km	Não	
150320 Igarapé-Açu/PA		Não		Não							
150330 Igarapé-Miri/PA		Não		Não							
150350 Irituia/PA		Não		Não							
171050 Itacajá/TO		Não		Não							
130190 Itacoatiara/AM		Não		Não							
150360 Itaituba/PA		Não		Não	167,40	Sim	23			Sim	167,00
171110 Itaporã do Tocantins/TO		Não		Não	0,00	Não		0,00	< 15Km	Não	
110110 Itapuã do Oeste/RO		Não		Não		Não			< 15Km	Não	
150375 Jacareacanga/PA		Não		Não	0,00	Não		0,00	< 15Km	Não	
110012 Ji-Paraná/RO		Não		Não	99,89	Sim	< 15Km			Sim	
171190 Lagoa da Confusão/TO		Não		Não							
160030 Macapá/AP		Não		Sim	98,64	Sim	24			Sim	35,00
150405 Mãe do Rio/PA		Não		Não							
130260 Manaus/AM		Não		Sim	88,00	Sim	25			Sim	25,00
150420 Marabá/PA		Não		Sim							
171250 Marianópolis do Tocantins/TO		Não		Não							
110120 Ministro Andreazza/RO		Não		Não	171,87	Sim	< 15Km			Não	
110130 Mirante da Serra/RO		Não		Não						Não	
171360 Monte do Carmo/TO		Não		Não		Não			< 15Km	Não	
171420 Natividade/TO		Não		Não							
150495 Nova Esperança do Piriá/PA		Não		Não							
171500 Nova Rosalândia/TO		Não		Não							
172100 Palmas/TO		Não		Sim	83,52	Sim	25			Não	
150555 Pau D'Arco/PA		Não		Não							
171750 Pium/TO		Não		Não							
171780 Ponte Alta do Bom Jesus/TO		Não		Não							
171790 Ponte Alta do Tocantins/TO		Não		Não							
150580 Portel/PA		Não		Não		Não			< 15Km	Não	
110020 Porto Velho/RO		Não		Sim	97,09	Sim	18			Não	
150600 Prainha/PA		Não		Não							
110025 Presidente Médici/RO		Não		Não							
110147 Primavera de Rondônia/RO		Não		Não							
150610 Primavera/PA		Não		Não							
150611 Quatipuru/PA		Não		Não							

TABELA Co03 - INFORMAÇÕES DIVERSAS SOBRE COLETA DE RESÍDUOS SÓLIDOS

ANO DE
REFERÊNCIA
2009

Município		Remessa de resíduos domiciliares ou públicos p/ outro município		Uso de balança	Serviço terceirizado de Coleta de RDO+RPU			Serviço terceirizado de transporte da unidade transbordo à destino final		Serv. terc. de disposição final em aterro	
		Ocor- rência	Município(s) de destino		Valor contratual	Incluído transporte até a und. transbordo ou destino final	Distância média até a unidade	Valor contratual	Distância média até a unidade	Ocorrência de operação do aterro por execução privado	Valor Contratual
Código	Nome/UF				R\$/t	exist.	Km	R\$/t	km	exist.	R\$/t
Região Norte		Co019	Co020	Co021	Co012	Co148	Co150	Co146	Co152	Up060	Up014
171855	Riachinho/TO	Não		Não							
120040	Rio Branco/AC	Não		Sim	96,73	Sim	25			Sim	28,00
171870	Rio dos Bois/TO	Não		Não	0,00	Não			25	Não	
150619	Rurópolis/PA	Não		Não	890,00	Sim	< 15Km			Não	
171880	Sampaio/TO	Não		Não	0,00						
150635	Santa Bárbara do Pará/PA	Não		Não							
150640	Santa Cruz do Arari/PA	Não		Não							
150655	Santa Luzia do Pará/PA	Não		Não							
160060	Santana/AP	Não		Não							
150680	Santarém/PA	Não		Não	96,63	Sim	< 15Km			Sim	
150700	Santo Antônio do Tauá/PA	Não		Não							
150720	São Domingos do Capim/PA	Não		Não							
110149	São Francisco do Guaporé/RO	Não		Não	19,20	Sim	< 15Km			Não	
150745	São Geraldo do Araguaia/PA	Não		Não	204,00	Sim	< 15Km			Não	
150746	São João da Ponta/PA	Não		Não	0,00					Não	
172025	São Salvador do Tocantins/TO	Não		Não							
130400	Silves/AM	Não		Não							
172090	Taguatinga/TO	Não		Não							
110155	Teixeirópolis/RO	Não		Não	0,00	Não					
150797	Terra Santa/PA	Não		Não		Não			< 15Km	Não	
150803	Tracuateua/PA	Não		Não							
150805	Trairão/PA	Não		Não	0,00	Não		0,00	< 15Km	Não	
150808	Tucumã/PA	Não		Não							
172130	Tupiratins/TO	Não		Não							
150820	Vigia/PA	Não		Não							
110030	Vilhena/RO	Não		Não							
172208	Wanderlândia/TO	Não		Não	0,00	Não		0,00	< 15Km	Não	

TABELA Co04a

INFORMAÇÕES SOBRE VEÍCULOS DE AGENTES PÚBLICOS
NA COLETA DE RESÍDUOS SÓLIDOS DOMICILIARES E PÚBLICOS

TABELA Co04a - INFORMAÇÕES SOBRE VEÍCULOS DE AGENTES PÚBLICOS
NA COLETA DE RESÍDUOS SÓLIDOS DOMICILIARES E PÚBLICOS

ANO DE
REFERÊNCIA
2009

Município		Quantidade de veículos de agentes públicos, por idade, em anos																		
		Caminhão compactador			Cam. bascul. carroceria ou baú			Caminhões poliguindaste			Trator agrícola com reboque			Tração animal			Embarcações			
		Até 5	6 a 10	Mais de 10	Até 5	6 a 10	Mais de 10	Até 5	6 a 10	Mais de 10	Até 5	6 a 10	Mais de 10	Até 5	6 a 10	Mais de 10	Até 5	6 a 10	Mais de 10	
Código	Nome/UF	unidade	unidade	unidade	unidade	unidade	unidade	unidade	unidade	unidade	unidade	unidade	unidade	unidade	unidade	unidade	unidade	unidade	unidade	
Região Norte		Co054	Co055	Co056	Co063	Co064	Co065	Co072	Co073	Co074	Co081	Co082	Co083	Co090	Co091	Co092	Co155	Co156	Co157	
150010	Abaetetuba/PA	0	0	0	0	2	0	0	0	0	0	2	0							
120001	Acrelândia/AC				1	0	2													
170035	Aliança do Tocantins/TO				0	0	1				0	1	2							
140005	Alto Alegre/RR				0	1	0													
170070	Alvorada/TO																			
130008	Anamá/AM	1	0	0	1	0	0										4	0	0	
150080	Ananindeua/PA	0	0	0	0	0	0	0	0	0	3	0	0							
170210	Araguaína/TO	0	0	0	0	0	0	0	0	0	0	0	6				0	0	0	
110002	Ariquemes/RO	2	2	0	0	0	1	0	0	1	0	0	0	0	0	0	0	0	0	0
170240	Arraias/TO				0	0	1													
170255	Augustinópolis/TO				0	7	0				0	3	0							
150090	Augusto Corrêa/PA	0	0	0	0	0	4	0	0	0	0	0	1	0	0	0	0	0	0	0
150095	Aurora do Pará/PA																			
170270	Aurora do Tocantins/TO																			
170300	Babaçulândia/TO	0	0	0	1	0	0	0	0	0	0	0	0	0	0	0	0	0	0	0
150110	Bagre/PA																			
150125	Bannach/PA										2	0	0							
150140	Belém/PA	0	0	0	40	0	0													
140010	Boa Vista/RR	0	0	0	0	0	0				0	0	0	0	0	0	0	0	0	0
170370	Brejinho de Nazaré/TO																			
150180	Breves/PA	1	0	0	7	0	0				2	0	0							
110045	Buritirópolis/RO	0	0	0	0	0	0													
110060	Cacaulândia/RO	1	0	0																
150220	Capanema/PA	0	0	0	0	0	0	0	0	0										
170386	Cariri do Tocantins/TO	0	0	0	0	0	0	0	0	0	2	0	0	0	0	0	0	0	0	0
110090	Castanheiras/RO				0	0	1				0	1	0							
170410	Centenário/TO																			
170510	Chapada da Natividade/TO				1	0	0				1	0	0							
150260	Colares/PA	0	0	0	0	0	3	0	0	0	0	0	0	0	0	0	0	0	0	0
170550	Colinas do Tocantins/TO	0	1	1	0	0	2													
170555	Combinado/TO				1	0	0													
150270	Conceição do Araguaia/PA	0	0	16	0	0	16				0	0	14				0	0	15	
120020	Cruzeiro do Sul/AC	4	0	0	4	0	0				1	0	0							
110094	Cujubim/RO	0	0	0	0	0	0	0	0	0	0	0	0	0	0	0	0	0	0	0
170710	Divinópolis do Tocantins/TO	0	0	0	0	0	0	0	0	0	0	0	1	0	0	0	0	0	0	0
170720	Dois Irmãos do Tocantins/TO				1	0	0				0	2	0							
170730	Dueré/TO	0	0	0	0	0	1	0	0	0	1	0	3	0	0	0	0	0	0	0
150295	Eldorado dos Carajás/PA	0	0	0	0	0	4	0	0	0	0	0	0	0	0	0	0	0	0	0
120025	Epitaciolândia/AC	1	0	0										1	0	0				

TABELA Co04a - INFORMAÇÕES SOBRE VEÍCULOS DE AGENTES PÚBLICOS
NA COLETA DE RESÍDUOS SÓLIDOS DOMICILIARES E PÚBLICOS

ANO DE
REFERÊNCIA
2009

Município		Quantidade de veículos de agentes públicos, por idade, em anos																	
		Caminhão compactador			Cam. bascul. carroceria ou baú			Caminhões poliguindaste			Trator agrícola com reboque			Tração animal			Embarcações		
		Até 5	6 a 10	Mais de 10	Até 5	6 a 10	Mais de 10	Até 5	6 a 10	Mais de 10	Até 5	6 a 10	Mais de 10	Até 5	6 a 10	Mais de 10	Até 5	6 a 10	Mais de 10
Código	Nome/UF	unidade	unidade	unidade	unidade	unidade	unidade	unidade	unidade	unidade	unidade	unidade	unidade	unidade	unidade	unidade	unidade	unidade	unidade
Região Norte		Co054	Co055	Co056	Co063	Co064	Co065	Co072	Co073	Co074	Co081	Co082	Co083	Co090	Co091	Co092	Co155	Co156	Co157
170740	Esperantina/TO				3	0	0												
170765	Figueirópolis/TO	0	8	0	0	0	0	0	0	0	0	0	0	0	0	0	0	0	0
170770	Filadélfia/TO																		
150307	Garrafão do Norte/PA																		
170950	Gurupi/TO	0	6	0	0	6	0				0	0	3	0	0	0	0	0	0
150320	Igarapé-Açu/PA				0	4	0												
150330	Igarapé-Miri/PA				0	9	20				3	0	0						
150350	Irituia/PA	0	0	0	0	0	4	0	0	0	0	0	0	0	0	0	0	0	0
171050	Itacajá/TO																		
130190	Itacoatiara/AM	0	0	0	0	0	0												
150360	Itaituba/PA	0	1	0	0	4	0										0	0	0
171110	Itaporã do Tocantins/TO				0	0	1												
110110	Itapuã do Oeste/RO																		
150375	Jacareacanga/PA				0	0	2												
110012	Ji-Paraná/RO							0	1	0									
171190	Lagoa da Confusão/TO				0	0	2												
160030	Macapá/AP	0	0	0													0	1	0
150405	Mãe do Rio/PA	0	0	0	0	0	4	0	0	0	0	0	0	0	0	0	0	0	0
130260	Manaus/AM	0	0	0	0	0	0	0	0	0	0	0	0	0	0	0	2	0	0
150420	Marabá/PA	6	1	0	2	0	0	4	0	0	0	0	0	0	0	0	0	0	0
171250	Marianópolis do Tocantins/TO									1	1	1							
110120	Ministro Andreazza/RO	0	0	0	0	1	0												
110130	Mirante da Serra/RO				0	1	1												
171360	Monte do Carmo/TO									1	0	0							
171420	Natividade/TO																		
150495	Nova Esperança do Piriá/PA	0	0	0	0	0	4	0	0	0	0	0	0	0	0	0	0	0	0
171500	Nova Rosalândia/TO									0	2	0							
172100	Palmas/TO	0	0	0				2	0	0	0	0	0						
150555	Pau D'Arco/PA																		
171750	Pium/TO	0	1	0	0	0	1				0	0	1						
171780	Ponte Alta do Bom Jesus/TO	0	0	0	1	1	0				1	0	0						
171790	Ponte Alta do Tocantins/TO	1	0	0	0	0	0	0	0	0	0	0	0	0	0	0	0	0	0
150580	Portel/PA	1	1	0	1	1	0				1	0	0						
110020	Porto Velho/RO	0	0	0	0	0	0	0	0	0			0	0	0	0	0	0	0
150600	Prainha/PA	1	0	0	3	0	1												
110025	Presidente Médici/RO	0	2	0	0	3	0				0	1	0						
110147	Primavera de Rondônia/RO				0	2	0				1	0	0						
150610	Primavera/PA	0	0	0	0	0	3	0	0	0	0	0	1	0	0	0	0	0	0
150611	Quatipuru/PA	0	0	0	0	0	4	0	0	0	0	0	0	0	0	0	0	0	0

TABELA Co04a - INFORMAÇÕES SOBRE VEÍCULOS DE AGENTES PÚBLICOS
NA COLETA DE RESÍDUOS SÓLIDOS DOMICILIARES E PÚBLICOS

ANO DE
REFERÊNCIA
2009

Município		Quantidade de veículos de agentes públicos, por idade, em anos																		
		Caminhão compactador			Cam. bascul. carroceria ou baú			Caminhões poliguindaste			Trator agrícola com reboque			Tração animal			Embarcações			
		Até 5	6 a 10	Mais de 10	Até 5	6 a 10	Mais de 10	Até 5	6 a 10	Mais de 10	Até 5	6 a 10	Mais de 10	Até 5	6 a 10	Mais de 10	Até 5	6 a 10	Mais de 10	
		unidade	unidade	unidade	unidade	unidade	unidade	unidade	unidade	unidade	unidade	unidade	unidade	unidade	unidade	unidade	unidade	unidade	unidade	
Código	Nome/UF																			
Região Norte		Co054	Co055	Co056	Co063	Co064	Co065	Co072	Co073	Co074	Co081	Co082	Co083	Co090	Co091	Co092	Co155	Co156	Co157	
171855	Riachinho/TO																			
120040	Rio Branco/AC	0	0	0	0	0	0	0	0	0										
171870	Rio dos Bois/TO	1	0	0							1	0	0							
150619	Rurópolis/PA	0	0	0	2	1	0	0	0	0	1	0	0	0	0	0	0	0	0	
171880	Sampaio/TO				0	2	0													
150635	Santa Bárbara do Pará/PA																			
150640	Santa Cruz do Arari/PA	0	0	0	0	0	0	0	0	0	0	0	0	0	0	0	1	0	0	
150655	Santa Luzia do Pará/PA	0	0	0	0	0	4	0	0	0	0	0	0	0	0	0	0	0	0	
160060	Santana/AP	0	1	0	0	2	0	0	1	0										
150680	Santarém/PA	0	0	0	3	2	2	0	0	0	0	0	0	0	0	0	0	0	0	
150700	Santo Antônio do Tauá/PA	0	0	0	0	0	4	0	0	0	0	0	0	0	0	0	0	0	0	
150720	São Domingos do Capim/PA	0	0	0	0	0	4	0	0	0	0	0	0	0	0	0	0	0	0	
110149	São Francisco do Guaporé/RO																			
150745	São Geraldo do Araguaia/PA				2	0	0													
150746	São João da Ponta/PA				1	0	0				3	0	0							
172025	São Salvador do Tocantins/TO	1	0	0	0	1	0													
130400	Silves/AM	0	0	0	0	1	0	0	0	0	0	0	0	0	0	0	0	0	0	
172090	Taguatinga/TO	0	0	1	0	0	1													
110155	Teixeirópolis/RO																			
150797	Terra Santa/PA				1	0	0				0	0	1							
150803	Tracuateua/PA	0	0	0	0	0	4	0	0	0	0	0	0	0	0	0	0	0	0	
150805	Trairão/PA				2	0	0													
150808	Tucumã/PA	0	1	0	0	1	0	0	0	0	0	2	0	0	0	0	0	0	0	
172130	Tupiratins/TO										0	0	2							
150820	Vigia/PA	0	0	0	0	0	5	0	0	0	0	0	0	0	0	0	0	0	0	
110030	Vilhena/RO	0	0	0	0	0	0													
172208	Wanderlândia/TO				3	0	0													

TABELA Co04b

INFORMAÇÕES SOBRE VEÍCULOS DE AGENTES PRIVADOS
NA COLETA DE RESÍDUOS SÓLIDOS DOMICILIARES E PÚBLICOS

TABELA Co04b - INFORMAÇÕES SOBRE VEÍCULOS DE AGENTES PRIVADOS
NA COLETA DE RESÍDUOS SÓLIDOS DOMICILIARES E PÚBLICOS

ANO DE
REFERÊNCIA
2009

Município		Quantidade de veículos dos agentes privados, por idade, em anos																	
		Caminhão compactador			Cam. bascul. carroceria ou baú			Caminhões poliguindaste			Trator agrícola com reboque			Tração animal			Embarcações		
		Até 5	6 a 10	Mais de 10	Até 5	6 a 10	Mais de 10	Até 5	6 a 10	Mais de 10	Até 5	6 a 10	Mais de 10	Até 5	6 a 10	Mais de 10	Até 5	6 a 10	Mais de 10
		unidade	unidade	unidade	unidade	unidade	unidade	unidade	unidade	unidade	unidade	unidade	unidade	unidade	unidade	unidade	unidade	unidade	unidade
Código	Nome/UF	Co057	Co058	Co059	Co066	Co067	Co068	Co075	Co076	Co077	Co084	Co085	Co086	Co093	Co094	Co095	Co158	Co159	Co160
Região Norte																			
150010	Abaetetuba/PA	4	0	0	2	0	0	1	0	0	0	0	0						
120001	Acrelândia/AC				0	0	0												
170035	Aliança do Tocantins/TO				0	0	0				0	0	0						
140005	Alto Alegre/RR				0	0	1												
170070	Alvorada/TO																		
130008	Anamá/AM	0	0	0	0	0	0										0	0	0
150080	Ananindeua/PA	22	0	0	11	0	0	4	0	0	0	0	0						
170210	Araguaina/TO	0	5	0	0	1	0	0	2	0	0	0	0				0	0	0
110002	Ariquemes/RO	0	0	0	1	0	2	0	0	0	0	0	1	0	0	0	0	0	0
170240	Arraias/TO				0	0	0												
170255	Augustinópolis/TO				0	0	0				0	0	0						
150090	Augusto Corrêa/PA	0	0	0	0	0	0	0	0	0	0	0	0	0	0	0	0	0	0
150095	Aurora do Pará/PA																		
170270	Aurora do Tocantins/TO																		
170300	Babaçulândia/TO	0	0	0	0	0	0	0	0	0	0	0	0	0	0	0	0	0	0
150110	Bagre/PA																		
150125	Bannach/PA										0	0	0						
150140	Belém/PA	54	0	0	34	0	0												
140010	Boa Vista/RR	8	5	0	4	7	17				0	0	0	0	0	0	0	0	0
170370	Brejinho de Nazaré/TO																		
150180	Breves/PA	0	0	0	0	0	0				0	0	0						
110045	Buritís/RO	0	0	0	0	0	0												
110060	Cacaulândia/RO	0	0	0															
150220	Capanema/PA	2	0	0	0	0	6	1	0	0									
170386	Cariri do Tocantins/TO	0	0	0	0	0	0	0	0	0	0	0	0	0	0	0	0	0	0
110090	Castanheiras/RO				0	0	0				0	0	0						
170410	Centenário/TO																		
170510	Chapada da Natividade/TO				0	0	0				0	0	0						
150260	Colares/PA	0	0	0	0	0	0	0	0	0	0	0	0	0	0	0	0	0	0
170550	Colinas do Tocantins/TO	0	0	0	0	0	0												
170555	Combinado/TO				0	0	0												
150270	Conceição do Araguaia/PA	0	0	0	0	0	0				0	0	0				0	0	0
120020	Cruzeiro do Sul/AC	0	0	0	0	0	0				0	0	0						
110094	Cujubim/RO	0	0	0	0	1	0	0	0	0	0	0	0	0	0	0	0	0	0
170710	Divinópolis do Tocantins/TO	0	0	0	0	0	0	0	0	0	0	0	0	0	0	0	0	0	0
170720	Dois Irmãos do Tocantins/TO				0	0	1				0	0	0						
170730	Dueré/TO	0	0	0	0	0	0	0	0	0	0	0	0	0	0	0	0	0	0
150295	Eldorado dos Carajás/PA	0	0	0	0	0	0	0	0	0	0	0	0	0	0	0	0	0	0
120025	Epitaciolândia/AC	0	0	0										0	0	0			

TABELA Co04b - INFORMAÇÕES SOBRE VEÍCULOS DE AGENTES PRIVADOS
NA COLETA DE RESÍDUOS SÓLIDOS DOMICILIARES E PÚBLICOS

ANO DE
REFERÊNCIA
2009

Município		Quantidade de veículos dos agentes privados, por idade, em anos																	
		Caminhão compactador			Cam. bascul. carroceria ou baú			Caminhões poliguindaste			Trator agrícola com reboque			Tração animal			Embarcações		
		Até 5	6 a 10	Mais de 10	Até 5	6 a 10	Mais de 10	Até 5	6 a 10	Mais de 10	Até 5	6 a 10	Mais de 10	Até 5	6 a 10	Mais de 10	Até 5	6 a 10	Mais de 10
		unidade	unidade	unidade	unidade	unidade	unidade	unidade	unidade	unidade	unidade	unidade	unidade	unidade	unidade	unidade	unidade	unidade	unidade
Código	Nome/UF	Co057	Co058	Co059	Co066	Co067	Co068	Co075	Co076	Co077	Co084	Co085	Co086	Co093	Co094	Co095	Co158	Co159	Co160
Região Norte																			
170740	Esperantina/TO				0	0	0												
170765	Figueirópolis/TO	0	0	0	0	0	0	0	0	0	0	0	0	0	0	0	0	0	0
170770	Filadélfia/TO																		
150307	Garrafão do Norte/PA																		
170950	Gurupi/TO	0	0	0	0	0	0				0	0	0	0	0	0	0	0	0
150320	Igarapé-Açu/PA				0	0	0												
150330	Igarapé-Miri/PA				0	0	0				0	0	0						
150350	Irituia/PA	0	0	0	0	0	0	0	0	0	0	0	0	0	0	0	0	0	0
171050	Itacajá/TO																		
130190	Itacoatiara/AM	4	0	0	0	8	0												
150360	Itaituba/PA	3	0	0	2	0	0										0	0	0
171110	Itaporã do Tocantins/TO				0	0	0												
110110	Itapuã do Oeste/RO																		
150375	Jacareacanga/PA				0	0	0												
110012	Ji-Paraná/RO							0	0	0									
171190	Lagoa da Confusão/TO				0	0	0												
160030	Macapá/AP	12	0	0													0	0	0
150405	Mãe do Rio/PA	0	0	0	0	0	0	0	0	0	0	0	0	0	0	0	0	0	0
130260	Manaus/AM	75	5	0	15	17	0	0	0	0	0	0	0	0	0	0	0	0	0
150420	Marabá/PA	0	0	0	0	0	0	0	0	0	0	0	0	0	0	0	0	0	0
171250	Marianópolis do Tocantins/TO										1	1	1						
110120	Ministro Andreazza/RO	0	1	0	0	0	0												
110130	Mirante da Serra/RO				0	0	0												
171360	Monte do Carmo/TO										0	0	0						
171420	Natividade/TO																		
150495	Nova Esperança do Piriá/PA	0	0	0	0	0	0	0	0	0	0	0	0	0	0	0	0	0	0
171500	Nova Rosalândia/TO										0	0	0						
172100	Palmas/TO	6	0	0				0	10	0	1	0	0						
150555	Pau D'Arco/PA																		
171750	Pium/TO	0	0	0	0	0	1				0	0	0						
171780	Ponte Alta do Bom Jesus/TO	0	0	0	0	0	0				0	0	0						
171790	Ponte Alta do Tocantins/TO	0	0	0	0	0	0	0	0	0	0	0	0	0	0	0	0	0	0
150580	Portel/PA	0	0	0	0	0	0				0	0	0						
110020	Porto Velho/RO	0	13	3	0	5	0	0	0	0				0	0	0	0	0	0
150600	Prainha/PA	0	0	0	0	0	0												
110025	Presidente Médici/RO	0	0	0	0	0	0				0	0	0						
110147	Primavera de Rondonia/RO				0	0	0				0	0	0						
150610	Primavera/PA	0	0	0	0	0	0	0	0	0	0	0	0	0	0	0	0	0	0
150611	Quatipuru/PA	0	0	0	0	0	0	0	0	0	0	0	0	0	0	0	0	0	0

TABELA Co04b - INFORMAÇÕES SOBRE VEÍCULOS DE AGENTES PRIVADOS
NA COLETA DE RESÍDUOS SÓLIDOS DOMICILIARES E PÚBLICOS

ANO DE
REFERÊNCIA
2009

Município		Quantidade de veículos dos agentes privados, por idade, em anos																	
		Caminhão compactador			Cam. bascul. carrocera ou baú			Caminhões poliguindaste			Trator agrícola com reboque			Tração animal			Embarcações		
		Até 5	6 a 10	Mais de 10	Até 5	6 a 10	Mais de 10	Até 5	6 a 10	Mais de 10	Até 5	6 a 10	Mais de 10	Até 5	6 a 10	Mais de 10	Até 5	6 a 10	Mais de 10
		unidade	unidade	unidade	unidade	unidade	unidade	unidade	unidade	unidade	unidade	unidade	unidade	unidade	unidade	unidade	unidade	unidade	unidade
Código	Nome/UF	Co057	Co058	Co059	Co066	Co067	Co068	Co075	Co076	Co077	Co084	Co085	Co086	Co093	Co094	Co095	Co158	Co159	Co160
Região Norte		Co057	Co058	Co059	Co066	Co067	Co068	Co075	Co076	Co077	Co084	Co085	Co086	Co093	Co094	Co095	Co158	Co159	Co160
171855	Riachinho/TO																		
120040	Rio Branco/AC	8	0	0	0	3	0	2	0	0									
171870	Rio dos Bois/TO	0	0	0							0	0	0						
150619	Rurópolis/PA	0	0	0	0	2	1	0	0	0	0	0	0	0	0	0	0	0	0
171880	Sampaio/TO				0	0	0												
150635	Santa Bárbara do Pará/PA																		
150640	Santa Cruz do Arari/PA	0	0	0	0	0	0	0	0	0	0	0	0	0	0	0	0	0	0
150655	Santa Luzia do Pará/PA	0	0	0	0	0	0	0	0	0	0	0	0	0	0	0	0	0	0
160060	Santana/AP	0	0	0	0	5	0	0	1	0									
150680	Santarém/PA	6	1	0	2	0	0	0	0	0	0	0	0	0	36	0	0	0	0
150700	Santo Antônio do Tauá/PA	0	0	0	0	0	0	0	0	0	0	0	0	0	0	0	0	0	0
150720	São Domingos do Capim/PA	0	0	0	0	0	0	0	0	0	0	0	0	0	0	0	0	0	0
110149	São Francisco do Guaporé/RO																		
150745	São Geraldo do Araguaia/PA				2	0	0												
150746	São João da Ponta/PA				1	0	0				0	0	0						
172025	São Salvador do Tocantins/TO	0	0	0	0	0	0												
130400	Silves/AM	0	0	0	0	0	0	0	0	0	0	0	0	0	0	0	0	0	0
172090	Taguatinga/TO	0	0	0	0	0	0												
110155	Teixeirópolis/RO																		
150797	Terra Santa/PA				0	0	0				0	0	0						
150803	Tracuateua/PA	0	0	0	0	0	0	0	0	0	0	0	0	0	0	0	0	0	0
150805	Trairão/PA				0	0	0												
150808	Tucumã/PA	0	0	0	0	0	0	0	0	0	0	0	0	0	0	0	0	0	0
172130	Tupiratins/TO										0	0	0						
150820	Vigia/PA	0	0	0	0	0	0	0	0	0	0	0	0	0	0	0	0	0	0
110030	Vilhena/RO	0	0	0	0	0	0												
172208	Wanderlândia/TO				0	0	0												

TABELA Cs01
INFORMAÇÕES SOBRE COLETA SELETIVA DE RESÍDUOS SÓLIDOS

TABELA Cs01 - INFORMAÇÕES SOBRE COLETA SELETIVA DE RESÍDUOS SÓLIDOS

ANO DE
REFERÊNCIA
2009

Município		Existência de coleta seletiva	Quantidade recolhida (exceto matéria orgânica)					Forma de Execução															
			Total	Prefeitura ou SLU	Empresas contradas	Catadores c/ apoio Pref.	Outros	Porta a porta em dias específicos					Postos de entrega voluntária					Outra forma					
								Pref. ou contrat.	Catad. com Apoio	Catad. sem Apoio	Emp. ramo sucat.	Outro Executor	Pref. ou contrat.	Catad. com Apoio	Catad. sem Apoio	Emp. ramo sucat.	Outro Executor	Pref. ou contrat.	Catad. com Apoio	Catad. sem Apoio	Emp. ramo sucat.	Outro Executor	
Código	Nome/UF		t	t	t	t	t	Cs027	CS042	Cs045	Cs028	Cs030	Cs031	Cs043	Cs046	Cs032	Cs034	Cs035	Cs044	Cs047	Cs036	Cs038	
Região Norte			Cs001	Cs026	Cs023	Cs024	Cs048	Cs025	Cs027	CS042	Cs045	Cs028	Cs030	Cs031	Cs043	Cs046	Cs032	Cs034	Cs035	Cs044	Cs047	Cs036	Cs038
150010	Abaetetuba/PA	Não				0		Não	Não	Não	Não	Não	Não	Não	Não	Não	Não	Não	Não	Não	Não	Não	
120001	Acrelândia/AC	Não				0		Não	Não	Não	Não	Não	Não	Não	Não	Não	Não	Não	Não	Não	Não	Não	
170035	Aliança do Tocantins/TO	Não				0		Não	Não	Não	Não	Não	Não	Não	Não	Não	Não	Não	Não	Não	Não	Não	
140005	Alto Alegre/RR	Não				0		Não	Não	Não	Não	Não	Não	Não	Não	Não	Não	Não	Não	Não	Não	Não	
170070	Alvorada/TO	Não				0		Não	Não	Não	Não	Não	Não	Não	Não	Não	Não	Não	Não	Não	Não	Não	
130008	Anamá/AM	Não						Não	Não	Não	Não	Não	Não	Não	Não	Não	Não	Não	Não	Não	Não	Não	
150080	Ananindeua/PA	Não				0		Não	Não	Não	Não	Não	Não	Não	Não	Não	Não	Não	Não	Não	Não	Não	
170210	Araguaina/TO	Não				0		Não	Não	Não	Não	Não	Não	Não	Não	Não	Não	Não	Não	Não	Não	Não	
110002	Ariquemes/RO	Não						Não	Não	Não	Não	Não	Não	Não	Não	Não	Não	Não	Não	Não	Não	Não	
170240	Arraias/TO	Não						Não	Não	Não	Não	Não	Não	Não	Não	Não	Não	Não	Não	Não	Não	Não	
170255	Augustinópolis/TO	Não				0		Não	Não	Não	Não	Não	Não	Não	Não	Não	Não	Não	Não	Não	Não	Não	
150090	Augusto Corrêa/PA	Não				0		Não	Não	Não	Não	Não	Não	Não	Não	Não	Não	Não	Não	Não	Não	Não	
150095	Aurora do Pará/PA	Não				0		Não	Não	Não	Não	Não	Não	Não	Não	Não	Não	Não	Não	Não	Não	Não	
170270	Aurora do Tocantins/TO	Não				0		Não	Não	Não	Não	Não	Não	Não	Não	Não	Não	Não	Não	Não	Não	Não	
170300	Babaçulândia/TO	Não				0		Não	Não	Não	Não	Não	Não	Não	Não	Não	Não	Não	Não	Não	Não	Não	
150110	Bagre/PA	Não				0		Não	Não	Não	Não	Não	Não	Não	Não	Não	Não	Não	Não	Não	Não	Não	
150125	Bannach/PA	Não				0		Não	Não	Não	Não	Não	Não	Não	Não	Não	Não	Não	Não	Não	Não	Não	
150140	Belém/PA	Sim		18.292				Não	Sim	Não	Não	Não	Não	Sim	Não	Não	Não	Não	Não	Não	Não	Não	
140010	Boa Vista/RR	Não				0		Não	Não	Não	Não	Não	Não	Não	Não	Não	Não	Não	Não	Não	Não	Não	
170370	Brejinho de Nazaré/TO	Não				0		Não	Não	Não	Não	Não	Não	Não	Não	Não	Não	Não	Não	Não	Não	Não	
150180	Breves/PA	Não				0		Não	Não	Não	Não	Não	Não	Não	Não	Não	Não	Não	Não	Não	Não	Não	
110045	Buritís/RO	Não				0		Não	Não	Não	Não	Não	Não	Não	Não	Não	Não	Não	Não	Não	Não	Não	
110060	Cacaulândia/RO	Não				0		Não	Não	Não	Não	Não	Não	Não	Não	Não	Não	Não	Não	Não	Não	Não	
150220	Capanema/PA	Não				0		Não	Não	Não	Não	Não	Não	Não	Não	Não	Não	Não	Não	Não	Não	Não	
170386	Cariri do Tocantins/TO	Não						Não	Não	Não	Não	Não	Não	Não	Não	Não	Não	Não	Não	Não	Não	Não	
110090	Castanheiras/RO	Não				0		Não	Não	Não	Não	Não	Não	Não	Não	Não	Não	Não	Não	Não	Não	Não	
170410	Centenário/TO	Não				0		Não	Não	Não	Não	Não	Não	Não	Não	Não	Não	Não	Não	Não	Não	Não	
170510	Chapada da Natividade/TO	Não				0		Não	Não	Não	Não	Não	Não	Não	Não	Não	Não	Não	Não	Não	Não	Não	
150260	Colares/PA	Não				0		Não	Não	Não	Não	Não	Não	Não	Não	Não	Não	Não	Não	Não	Não	Não	
170550	Colinas do Tocantins/TO	Sim						Não	Não	Não	Não	Não	Não	Não	Não	Não	Não	Não	Não	Não	Não	Não	
170555	Combinado/TO	Não				0		Não	Não	Não	Não	Não	Não	Não	Não	Não	Não	Não	Não	Não	Não	Não	
150270	Conceição do Araguaia/PA	Sim						Não	Sim	Não	Não	Não	Não	Não	Não	Não	Não	Não	Não	Não	Não	Não	
120020	Cruzeiro do Sul/AC	Não				0		Não	Não	Não	Não	Não	Não	Não	Não	Não	Não	Não	Não	Não	Não	Não	
110094	Cujubim/RO	Não				0		Não	Não	Não	Não	Não	Não	Não	Não	Não	Não	Não	Não	Não	Não	Não	
170710	Divinópolis do Tocantins/TO	Não				0		Não	Não	Não	Não	Não	Não	Não	Não	Não	Não	Não	Não	Não	Não	Não	
170720	Dois Irmãos do Tocantins/TO	Não				0		Não	Não	Não	Não	Não	Não	Não	Não	Não	Não	Não	Não	Não	Não	Não	
170730	Dueré/TO	Não				0		Não	Não	Não	Não	Não	Não	Não	Não	Não	Não	Não	Não	Não	Não	Não	
150295	Eldorado dos Carajás/PA	Não				0		Não	Não	Não	Não	Não	Não	Não	Não	Não	Não	Não	Não	Não	Não	Não	
120025	Epitaciolândia/AC	Não				0		Não	Não	Não	Não	Não	Não	Não	Não	Não	Não	Não	Não	Não	Não	Não	

TABELA Cs01 - INFORMAÇÕES SOBRE COLETA SELETIVA DE RESÍDUOS SÓLIDOS

ANO DE
REFERÊNCIA
2009

Município		Existência de coleta seletiva	Quantidade recolhida (exceto matéria orgânica)					Forma de Execução															
			Total	Prefeitura ou SLU	Empresas contradas	Catadores c/ apoio Pref.	Outros	Porta a porta em dias específicos					Postos de entrega voluntária					Outra forma					
								Pref. ou contrat.	Catad. com Apoio	Catad. sem Apoio	Emp. ramo sucat.	Outro Executor	Pref. ou contrat.	Catad. com Apoio	Catad. sem Apoio	Emp. ramo sucat.	Outro Executor	Pref. ou contrat.	Catad. com Apoio	Catad. sem Apoio	Emp. ramo sucat.	Outro Executor	
Código	Nome/UF		t	t	t	t	t	Cs027	CS042	Cs045	Cs028	Cs030	Cs031	Cs043	Cs046	Cs032	Cs034	Cs035	Cs044	Cs047	Cs036	Cs038	
Região Norte			Cs001	Cs026	Cs023	Cs024	Cs048	Cs025	Cs027	CS042	Cs045	Cs028	Cs030	Cs031	Cs043	Cs046	Cs032	Cs034	Cs035	Cs044	Cs047	Cs036	Cs038
170740	Esperantina/TO	Não				0			Não	Não	Não	Não	Não	Não	Não	Não	Não	Não	Não	Não	Não	Não	
170765	Figueirópolis/TO	Não				0			Não	Não	Não	Não	Não	Não	Não	Não	Não	Não	Não	Não	Não	Não	
170770	Filadélfia/TO	Não				0			Não	Não	Não	Não	Não	Não	Não	Não	Não	Não	Não	Não	Não	Não	
150307	Garrafão do Norte/PA	Não				0			Não	Não	Não	Não	Não	Não	Não	Não	Não	Não	Não	Não	Não	Não	
170950	Gurupi/TO	Sim	7.200	7.200	0	0	0	Sim	Não	Não	Não	Não	Não	Não	Não	Não	Não	Não	Não	Não	Não	Não	
150320	Igarapé-Açu/PA	Não				0			Não	Não	Não	Não	Não	Não	Não	Não	Não	Não	Não	Não	Não	Não	
150330	Igarapé-Miri/PA	Não				0			Não	Não	Não	Não	Não	Não	Não	Não	Não	Não	Não	Não	Não	Não	
150350	Irituia/PA	Não				0			Não	Não	Não	Não	Não	Não	Não	Não	Não	Não	Não	Não	Não	Não	
171050	Itacajá/TO	Não				0			Não	Não	Não	Não	Não	Não	Não	Não	Não	Não	Não	Não	Não	Não	
130190	Itacoatiara/AM	Não				0			Não	Não	Não	Não	Não	Não	Não	Não	Não	Não	Não	Não	Não	Não	
150360	Itaituba/PA	Não				0			Não	Não	Não	Não	Não	Não	Não	Não	Não	Não	Não	Não	Não	Não	
171110	Itaporã do Tocantins/TO	Não				0			Não	Não	Não	Não	Não	Não	Não	Não	Não	Não	Não	Não	Não	Não	
110110	Itapuã do Oeste/RO	Não				0			Não	Não	Não	Não	Não	Não	Não	Não	Não	Não	Não	Não	Não	Não	
150375	Jacareacanga/PA	Não				0			Não	Não	Não	Não	Não	Não	Não	Não	Não	Não	Não	Não	Não	Não	
110012	Ji-Paraná/RO	Não				0			Não	Não	Não	Não	Não	Não	Não	Não	Não	Não	Não	Não	Não	Não	
171190	Lagoa da Confusão/TO	Não				0			Não	Não	Não	Não	Não	Não	Não	Não	Não	Não	Não	Não	Não	Não	
160030	Macapá/AP	Não				0			Não	Não	Não	Não	Não	Não	Não	Não	Não	Não	Não	Não	Não	Não	
150405	Mãe do Rio/PA	Não				0			Não	Não	Não	Não	Não	Não	Não	Não	Não	Não	Não	Não	Não	Não	
130260	Manaus/AM	Sim	1.725	0	1.700	25	0	Sim	Não	Não	Não	Não	Não	Sim	Sim	Não	Não	Não	Não	Não	Sim	Não	
150420	Marabá/PA	Não				0			Não	Não	Não	Não	Não	Não	Não	Não	Não	Não	Não	Não	Não	Não	
171250	Marianópolis do Tocantins/TO	Não				0			Não	Não	Não	Não	Não	Não	Não	Não	Não	Não	Não	Não	Não	Não	
110120	Ministro Andreazza/RO	Não				0			Não	Não	Não	Não	Não	Não	Não	Não	Não	Não	Não	Não	Não	Não	
110130	Mirante da Serra/RO	Não				0			Não	Não	Não	Não	Não	Não	Não	Não	Não	Não	Não	Não	Não	Não	
171360	Monte do Carmo/TO	Sim						Sim	Não	Não	Não	Não	Não	Não	Não	Não	Não	Não	Não	Não	Não	Não	
171420	Natividade/TO							Não	Não	Não	Não	Não	Não	Não	Não	Não	Não	Não	Não	Não	Não	Não	
150495	Nova Esperança do Piriá/PA	Não				0			Não	Não	Não	Não	Não	Não	Não	Não	Não	Não	Não	Não	Não	Não	
171500	Nova Rosalândia/TO	Não				0			Não	Não	Não	Não	Não	Não	Não	Não	Não	Não	Não	Não	Não	Não	
172100	Palmas/TO	Não				0			Não	Não	Não	Não	Não	Não	Não	Não	Não	Não	Não	Não	Não	Não	
150555	Pau D'Arco/PA	Não				0			Não	Não	Não	Não	Não	Não	Não	Não	Não	Não	Não	Não	Não	Não	
171750	Pium/TO	Não				0			Não	Não	Não	Não	Não	Não	Não	Não	Não	Não	Não	Não	Não	Não	
171780	Ponte Alta do Bom Jesus/TO	Não				0			Não	Não	Não	Não	Não	Não	Não	Não	Não	Não	Não	Não	Não	Não	
171790	Ponte Alta do Tocantins/TO	Não				0			Não	Não	Não	Não	Não	Não	Não	Não	Não	Não	Não	Não	Não	Não	
150580	Portel/PA	Não				0			Não	Não	Não	Não	Não	Não	Não	Não	Não	Não	Não	Não	Não	Não	
110020	Porto Velho/RO	Não				0			Não	Não	Não	Não	Não	Não	Não	Não	Não	Não	Não	Não	Não	Não	
150600	Prainha/PA	Não				0			Não	Não	Não	Não	Não	Não	Não	Não	Não	Não	Não	Não	Não	Não	
110025	Presidente Médici/RO	Não				0			Não	Não	Não	Não	Não	Não	Não	Não	Não	Não	Não	Não	Não	Não	
110147	Primavera de Rondônia/RO	Não				0			Não	Não	Não	Não	Não	Não	Não	Não	Não	Não	Não	Não	Não	Não	
150610	Primavera/PA	Não				0			Não	Não	Não	Não	Não	Não	Não	Não	Não	Não	Não	Não	Não	Não	
150611	Quatipuru/PA	Não				0			Não	Não	Não	Não	Não	Não	Não	Não	Não	Não	Não	Não	Não	Não	

TABELA Cs01 - INFORMAÇÕES SOBRE COLETA SELETIVA DE RESÍDUOS SÓLIDOS

ANO DE REFERÊNCIA
2009

Município		Existência de coleta seletiva	Quantidade recolhida (exceto matéria orgânica)					Forma de Execução														
			Total	Prefeitura ou SLU	Empresas contradas	Catadores c/ apoio Pref.	Outros	Porta a porta em dias específicos					Postos de entrega voluntária					Outra forma				
Pref. ou contrat.	Catad. com Apoio							Catad. sem Apoio	Emp. ramo sucate.	Outro Executor	Pref. ou contrat.	Catad. com Apoio	Catad. sem Apoio	Emp. ramo sucate.	Outro Executor	Pref. ou contrat.	Catad. com Apoio	Catad. sem Apoio	Emp. ramo sucate.	Outro Executor		
																					Código	Nome/UF
Código	Nome/UF		t	t	t	t	t	Cs027	CS042	Cs045	Cs028	Cs030	Cs031	Cs043	Cs046	Cs032	Cs034	Cs035	Cs044	Cs047	Cs036	Cs038
Região Norte		Cs001	Cs026	Cs023	Cs024	Cs048	Cs025	Cs027	CS042	Cs045	Cs028	Cs030	Cs031	Cs043	Cs046	Cs032	Cs034	Cs035	Cs044	Cs047	Cs036	Cs038
171855	Riachinho/TO							Não	Não	Não	Não	Não	Não	Não	Não	Não	Não	Não	Não	Não	Não	Não
120040	Rio Branco/AC	Sim	66	0	34	30	2	Sim	Sim	Não	Não	Não	Sim	Sim	Não	Não	Não	Não	Não	Não	Não	Não
171870	Rio dos Bois/TO	Sim						Sim	Não	Não	Não	Não	Não	Não	Não	Não	Não	Não	Não	Não	Não	Não
150619	Rurópolis/PA	Não				0		Não	Não	Não	Não	Não	Não	Não	Não	Não	Não	Não	Não	Não	Não	Não
171880	Sampaio/TO	Não				0		Não	Não	Não	Não	Não	Não	Não	Não	Não	Não	Não	Não	Não	Não	Não
150635	Santa Bárbara do Pará/PA							Não	Não	Não	Não	Não	Não	Não	Não	Não	Não	Não	Não	Não	Não	Não
150640	Santa Cruz do Arari/PA	Não				0		Não	Não	Não	Não	Não	Não	Não	Não	Não	Não	Não	Não	Não	Não	Não
150655	Santa Luzia do Pará/PA	Não				0		Não	Não	Não	Não	Não	Não	Não	Não	Não	Não	Não	Não	Não	Não	Não
160060	Santana/AP	Não						Não	Não	Não	Não	Não	Não	Não	Não	Não	Não	Não	Não	Não	Não	Não
150680	Santarém/PA	Não				0		Não	Não	Não	Não	Não	Não	Não	Não	Não	Não	Não	Não	Não	Não	Não
150700	Santo Antônio do Tauá/PA	Não				0		Não	Não	Não	Não	Não	Não	Não	Não	Não	Não	Não	Não	Não	Não	Não
150720	São Domingos do Capim/PA	Não				0		Não	Não	Não	Não	Não	Não	Não	Não	Não	Não	Não	Não	Não	Não	Não
110149	São Francisco do Guaporé/RO	Não				0		Não	Não	Não	Não	Não	Não	Não	Não	Não	Não	Não	Não	Não	Não	Não
150745	São Geraldo do Araguaia/PA	Não				0		Não	Não	Não	Não	Não	Não	Não	Não	Não	Não	Não	Não	Não	Não	Não
150746	São João da Ponta/PA	Não				0		Não	Não	Não	Não	Não	Não	Não	Não	Não	Não	Não	Não	Não	Não	Não
172025	São Salvador do Tocantins/TO	Não				0		Não	Não	Não	Não	Não	Não	Não	Não	Não	Não	Não	Não	Não	Não	Não
130400	Silves/AM	Não						Não	Não	Não	Não	Não	Não	Não	Não	Não	Não	Não	Não	Não	Não	Não
172090	Taguatinga/TO	Não				0		Não	Não	Não	Não	Não	Não	Não	Não	Não	Não	Não	Não	Não	Não	Não
110155	Teixeirópolis/RO	Não				0		Não	Não	Não	Não	Não	Não	Não	Não	Não	Não	Não	Não	Não	Não	Não
150797	Terra Santa/PA	Não				0		Não	Não	Não	Não	Não	Não	Não	Não	Não	Não	Não	Não	Não	Não	Não
150803	Tracuateua/PA	Não				0		Não	Não	Não	Não	Não	Não	Não	Não	Não	Não	Não	Não	Não	Não	Não
150805	Trairão/PA	Não				0		Não	Não	Não	Não	Não	Não	Não	Não	Não	Não	Não	Não	Não	Não	Não
150808	Tucumã/PA	Não				0		Não	Não	Não	Não	Não	Não	Não	Não	Não	Não	Não	Não	Não	Não	Não
172130	Tupiratins/TO	Não				0		Não	Não	Não	Não	Não	Não	Não	Não	Não	Não	Não	Não	Não	Não	Não
150820	Vigia/PA	Não				0		Não	Não	Não	Não	Não	Não	Não	Não	Não	Não	Não	Não	Não	Não	Não
110030	Vilhena/RO	Não				0		Não	Não	Não	Não	Não	Não	Não	Não	Não	Não	Não	Não	Não	Não	Não
172208	Wanderlândia/TO	Não				0		Não	Não	Não	Não	Não	Não	Não	Não	Não	Não	Não	Não	Não	Não	Não

TABELA Cs02
INFORMAÇÕES SOBRE TRIAGEM DE RESÍDUOS SÓLIDOS
(PROVENIENTES OU NÃO DA COLETA SELETIVA)

TABELA Cs02 - INFORMAÇÕES SOBRE TRIAGEM DE RESÍDUOS SÓLIDOS
(PROVENIENTES OU NÃO DA COLETA SELETIVA)

ANO DE
REFERÊNCIA
2009

Município	Materiais recuperados, exceto material orgânico e rejeito						
	Total	Papel e papelão	Plásticos	Metais	Vidros	Outros	
	t	t	t	t	t	t	
Código	Nome/UF						
Região Norte		Cs009	Cs010	Cs011	Cs012	Cs013	Cs014
150010	Abaetetuba/PA						
120001	Acrelândia/AC						
170035	Aliança do Tocantins/TO	0,0	0,0	0,0	0,0	0,0	0,0
140005	Alto Alegre/RR	0,0	0,0	0,0	0,0	0,0	0,0
170070	Alvorada/TO	0,0	0,0	0,0	0,0	0,0	0,0
130008	Anamá/AM	0,0	0,0	0,0	0,0	0,0	0,0
150080	Ananindeua/PA	0,0	0,0	0,0	0,0	0,0	0,0
170210	Araguaina/TO						
110002	Ariquemes/RO						
170240	Arraias/TO						
170255	Augustinópolis/TO						
150090	Augusto Corrêa/PA						
150095	Aurora do Pará/PA						
170270	Aurora do Tocantins/TO						
170300	Babaçulândia/TO						
150110	Bagre/PA	0,0	0,0	0,0	0,0	0,0	0,0
150125	Bannach/PA						
150140	Belém/PA		6.462,0	3.110,0	5.600,0	3.100,0	
140010	Boa Vista/RR						
170370	Brejinho de Nazaré/TO						
150180	Breves/PA						
110045	Buritís/RO	300,0	3,0	3,0	200,0	4,0	90,0
110060	Cacaulândia/RO						
150220	Capanema/PA		1.898,0	3.000,0			
170386	Cariri do Tocantins/TO	0,0	0,0	0,0	0,0	0,0	0,0
110090	Castanheiras/RO						
170410	Centenário/TO						
170510	Chapada da Natividade/TO						
150260	Colares/PA						
170550	Colinas do Tocantins/TO						
170555	Combinado/TO						
150270	Conceição do Araguaia/PA	51,0	13,0	18,0	9,0	4,0	7,0
120020	Cruzeiro do Sul/AC						
110094	Cujubim/RO	0,0	0,0	0,0	0,0	0,0	0,0
170710	Divinópolis do Tocantins/TO	0,0	0,0	0,0	0,0	0,0	0,0
170720	Dois Irmãos do Tocantins/TO						
170730	Dueré/TO	0,0	0,0	0,0	0,0	0,0	0,0
150295	Eldorado dos Carajás/PA						
120025	Epitaciolândia/AC						

**TABELA Cs02 - INFORMAÇÕES SOBRE TRIAGEM DE RESÍDUOS SÓLIDOS
(PROVENIENTES OU NÃO DA COLETA SELETIVA)**

 ANO DE
REFERÊNCIA
2009

Município	Materiais recuperados, exceto material orgânico e rejeito					
	Total	Papel e papelão	Plásticos	Metais	Vidros	Outros
	t	t	t	t	t	t
Código Nome/UF						
Região Norte	Cs009	Cs010	Cs011	Cs012	Cs013	Cs014
170740 Esperantina/TO	0,0	0,0	0,0	0,0	0,0	0,0
170765 Figueirópolis/TO	0,0	0,0	0,0	0,0	0,0	0,0
170770 Filadélfia/TO						
150307 Garrafão do Norte/PA						
170950 Gurupi/TO	7.200,0					
150320 Igarapé-Açu/PA						
150330 Igarapé-Miri/PA	0,0	0,0	0,0	0,0	0,0	0,0
150350 Irituia/PA						
171050 Itacajá/TO	0,0	0,0	0,0	0,0	0,0	0,0
130190 Itacoatiara/AM						
150360 Itaituba/PA						
171110 Itaporã do Tocantins/TO	0,0	0,0	0,0	0,0	0,0	0,0
110110 Itapuã do Oeste/RO						
150375 Jacareacanga/PA	0,0	0,0	0,0	0,0	0,0	0,0
110012 Ji-Paraná/RO						
171190 Lagoa da Confusão/TO						
160030 Macapá/AP						
150405 Mãe do Rio/PA						
130260 Manaus/AM	1.535,0	1.212,0	250,0	45,0	18,0	10,0
150420 Marabá/PA						
171250 Marianópolis do Tocantins/TO						
110120 Ministro Andreazza/RO	180,0	54,0	18,0	24,0	12,0	72,0
110130 Mirante da Serra/RO						
171360 Monte do Carmo/TO						
171420 Natividade/TO						
150495 Nova Esperança do Piriá/PA						
171500 Nova Rosalândia/TO						
172100 Palmas/TO						
150555 Pau D'Arco/PA	0,0	0,0	0,0	0,0	0,0	0,0
171750 Pium/TO						
171780 Ponte Alta do Bom Jesus/TO						
171790 Ponte Alta do Tocantins/TO						
150580 Portel/PA						
110020 Porto Velho/RO	0,0	0,0	0,0	0,0	0,0	0,0
150600 Prainha/PA	0,0	0,0	0,0	0,0	0,0	0,0
110025 Presidente Médici/RO						
110147 Primavera de Rondônia/RO						
150610 Primavera/PA						
150611 Quatipuru/PA						

TABELA Cs02 - INFORMAÇÕES SOBRE TRIAGEM DE RESÍDUOS SÓLIDOS
(PROVENIENTES OU NÃO DA COLETA SELETIVA)

ANO DE
REFERÊNCIA
2009

Município	Materiais recuperados, exceto material orgânico e rejeito						
	Total	Papel e papelão	Plásticos	Metais	Vidros	Outros	
	t	t	t	t	t	t	
Código	Nome/UF						
Região Norte		Cs009	Cs010	Cs011	Cs012	Cs013	Cs014
171855	Riachinho/TO						
120040	Rio Branco/AC	65,8	0,0	33,4	16,0	1,4	15,0
171870	Rio dos Bois/TO						
150619	Rurópolis/PA	0,0	0,0	0,0	0,0	0,0	0,0
171880	Sampaio/TO	0,0	0,0	0,0	0,0	0,0	0,0
150635	Santa Bárbara do Pará/PA						
150640	Santa Cruz do Arari/PA						
150655	Santa Luzia do Pará/PA						
160060	Santana/AP						
150680	Santarém/PA	0,0	0,0	0,0	0,0	0,0	0,0
150700	Santo Antônio do Tauá/PA						
150720	São Domingos do Capim/PA						
110149	São Francisco do Guaporé/RO						
150745	São Geraldo do Araguaia/PA						
150746	São João da Ponta/PA						
172025	São Salvador do Tocantins/TO						
130400	Silves/AM						
172090	Taguatinga/TO						
110155	Teixeirópolis/RO						
150797	Terra Santa/PA						
150803	Tracuateua/PA						
150805	Trairão/PA	0,0	0,0	0,0	0,0	0,0	0,0
150808	Tucumã/PA						
172130	Tupiratins/TO	0,0	0,0	0,0	0,0	0,0	0,0
150820	Vigia/PA						
110030	Vilhena/RO						
172208	Wanderlândia/TO						

TABELA Rs01
INFORMAÇÕES SOBRE COLETA DE RESÍDUOS SÓLIDOS DE SERVIÇOS DE
SAÚDE

TABELA Rs01 - INFORMAÇÕES SOBRE COLETA DE RESÍDUOS SÓLIDOS DE SERVIÇOS DE SAÚDE

ANO DE REFERÊNCIA
2009

Município		Execução de coleta dif. de RSS			Veículos utilizados		Ocorr. de cobrança pela coleta diferenciada	Quant. de RSS coletados			Coleta de RSS em unidades públicas de saúde terceirizada			Trat. de RSS Terceirizado	Prefeitura controla executores	Remessa de RSS para outros municípios	
		Existe	Prefeitura ou contratada	Gerador ou contratada	Exclusivo	Da coleta domiciliar em viagem exclusiva		Total	Prefeitura ou contratados	Geradores ou contratados	Ocor- rência	Valor contratual	Inclui tratamento RSS			Valor contratual	Ocor- rência
														t			
Código	Nome/UF	Rs020	Rs021	Rs003	Rs038	Rs036	Rs004	Rs044	Rs028	Rs008	Rs040	Rs041	Rs042	Rs043	Rs026	Rs030	Rs031
Região Norte		Sim	Sim	Sim	Sim	Sim	Sim	476,00	476,0	0,0	Sim	51,36	Sim		Sim	Não	
120001 Acrelândia/AC		Sim	Sim	Não	Não	Sim	Não	7,00	7,0	0,0	Não				Não	Não	
170035 Aliança do Tocantins/TO		Sim	Sim		Não	Sim		0,82	0,8	0,0	Não				Não	Não	
140005 Alto Alegre/RR		Sim	Não	Sim	Sim	Não		6,00	0,0	6,0					Sim	Não	
170070 Alvorada/TO		Não						000.000,00									
130008 Anamá/AM		Sim		Sim	Sim	Não				0,0					Sim	Não	
150080 Ananindeua/PA		Sim	Sim	Não	Sim	Não	Não		110,7		Sim	71,77	Sim		Sim	Não	
170210 Araguaína/TO		Sim	Sim	Não	Sim	Não	Sim	0,00	566,7		Sim	12,41	Não	0,00	Sim	Não	
110002 Ariquemes/RO		Sim	Sim	Não	Sim	Não	Não	150,00	150,0	0,0	Não		Sim		Não	Não	
170240 Arraias/TO		Sim	Sim		Sim			1,90	1,9		Não					Não	
170255 Augustinópolis/TO		Sim	Sim	Não	Não	Sim	Não	4,00	4,0	0,0	Não				Sim	Não	
150090 Augusto Corrêa/PA		Sim	Sim			Sim	Não	14,00	14,0	0,0	Não				Não	Não	
150095 Aurora do Pará/PA		Não															
170270 Aurora do Tocantins/TO		Não															
170300 Babaçulândia/TO		Sim	Sim	Não	Não	Sim	Não	950,00	950,0	0,0	Não				Não	Não	
150110 Bagre/PA		Não						0,00									
150125 Bannach/PA		Sim	Sim		Sim	Não	Não	6.000,00	6.000,0	0,0	Sim	72.600,00	Sim		Sim	Sim	RIO MARIA/PA
150140 Belém/PA		Sim	Sim	Sim				104.004,00	2.604,0	101.400,0	Sim	3,00	Sim		Sim		
140010 Boa Vista/RR		Sim	Sim	Não	Sim	Não	Não	1.512,10	1.512,1	0,0	Sim	313,50	Não	19,80	Sim	Não	
170370 Brejinho de Nazaré/TO		Sim	Sim	Sim	Sim	Não	Não				Não				Sim	Não	
150180 Breves/PA		Sim	Sim	Não	Não	Sim	Não	292,00	292,0	0,0	Não				Sim	Não	
110045 Buritis/RO		Não						12,00									
110060 Cacaulândia/RO		Não															
150220 Capanema/PA		Não															
170386 Cariri do Tocantins/TO		Sim	Sim	Não	Não	Sim	Não	36,00	36,0		Não				Sim	Não	
110090 Castanheiras/RO		Sim	Sim	Não	Sim	Sim	Não	2,00	2,0	0,0	Não				Não	Não	
170410 Centenário/TO		Não															
170510 Chapada da Natividade/TO		Sim	Sim			Sim			3,8						Não	Não	
150260 Colares/PA		Sim	Sim			Sim	Não	14,00	14,0	0,0	Não				Não	Não	
170550 Colinas do Tocantins/TO		Sim	Sim	Não	Sim	Não	Não								Não	Não	
170555 Combinado/TO		Sim	Sim	Não	Não	Sim	Não				Não				Sim	Não	
150270 Conceição do Araguaia/PA		Sim	Sim	Sim	Não	Não	Não	7,80	6,6	1,2	Não						
120020 Cruzeiro do Sul/AC		Sim	Sim		Sim	Não	Não	9,88	9,9	0,0	Não				Não	Não	
110094 Cujubim/RO		Não						0,00									
170710 Divinópolis do Tocantins/TO		Sim	Sim	Não	Sim	Não	Não	1.000,00	1.000,0	0,0	Não				Não	Não	
170720 Dois Irmãos do Tocantins/TO		Sim	Sim			Sim					Não				Não	Não	
170730 Dueré/TO		Sim	Sim	Não	Não	Sim	Não	20,00	20,0	0,0	Não				Não	Não	
150295 Eldorado dos Carajás/PA		Sim	Sim			Sim	Não	16,00	16,0	0,0	Não				Não	Não	
120025 Epitaciolândia/AC		Sim	Sim	Não	Não	Sim	Não		31,2		Não				Não	Sim	Aterro Sanitário do Município de Brasília

TABELA Rs01 - INFORMAÇÕES SOBRE COLETA DE RESÍDUOS SÓLIDOS DE SERVIÇOS DE SAÚDE

ANO DE
REFERÊNCIA
2009

Município		Execução de coleta dif. de RSS			Veículos utilizados		Ocorr. de cobrança pela coleta diferenciada	Quant. de RSS coletados			Coleta de RSS em unidades públicas de saúde terceirizada			Trat. de RSS Terceirizado	Prefeitura controla executores	Remessa de RSS para outros municípios	
		Existe	Prefeitura ou contratada	Gerador ou contratada	Exclusivo	Da coleta domiciliar em viagem exclusiva		Total	Prefeitura ou contratados	Geradores ou contratados	Ocor- rência	Valor contratual R\$/t	Inclui tratamento RSS	Valor contratual R\$/t		Ocor- rência	Municípios
Código	Nome/UF	Rs020	Rs021	Rs003	Rs038	Rs036	Rs004	Rs044	Rs028	Rs008	Rs040	Rs041	Rs042	Rs043	Rs026	Rs030	Rs031
Região Norte		Rs020	Rs021	Rs003	Rs038	Rs036	Rs004	Rs044	Rs028	Rs008	Rs040	Rs041	Rs042	Rs043	Rs026	Rs030	Rs031
170740 Esperantina/TO		Não															
170765 Figueirópolis/TO		Sim	Sim	Não	Sim	Sim	Não	0,00	0,0	0,0	Não				Não	Não	
170770 Filadélfia/TO		Não															
150307 Garrafão do Norte/PA		Sim	Não	Sim	Não	Sim									Não	Não	
170950 Gurupi/TO		Sim	Sim	Não	Sim	Sim	Não	1.200,00	1.200,0	0,0	Não				Sim	Não	
150320 Igarapé-Açu/PA		Sim	Sim			Sim	Não		5,6		Não						Não
150330 Igarapé-Miri/PA		Sim	Não	Sim	Sim	Não									Sim	Não	
150350 Irituia/PA		Sim	Sim			Sim	Não	13,00	13,0	0,0	Não				Não	Não	
171050 Itacajá/TO																	
130190 Itacoatiara/AM		Sim	Sim	Não	Sim	Sim	Não	56,00	56,0	0,0	Não				Sim	Não	
150360 Itaituba/PA		Sim	Sim	Sim	Sim	Não	Não	18,00	18,0	0,0	Não				Não	Não	
171110 Itaporã do Tocantins/TO		Sim	Sim	Não	Não	Sim	Não	5,00	5,0	0,0	Não				Não	Não	
110110 Itapuã do Oeste/RO		Não						0,00									
150375 Jacareacanga/PA		Não						0,00									
110012 Ji-Paraná/RO		Sim	Sim	Sim	Sim		Não	150,00	90,0	60,0	Sim	3.410,00	Não	2.660,00	Não	Não	
171190 Lagoa da Confusão/TO		Sim	Não	Sim	Não	Sim		10,00	0,0	10,0					Não	Não	
160030 Macapá/AP		Sim	Sim	Sim	Sim	Não	Sim	415,45	65,3	350,2	Sim	98,74	Não		Sim	Não	
150405 Mãe do Rio/PA		Sim	Sim			Sim	Não	15,00	15,0	0,0	Não				Não	Não	
130260 Manaus/AM		Sim	Sim	Não	Sim	Não	Não	2.971,00	2.971,0	0,0	Sim	0,00			Sim	Não	
150420 Marabá/PA		Sim	Sim	Não	Sim	Não	Não	46,80	46,8	0,0	Não				Não	Não	
171250 Marianópolis do Tocantins/TO		Não															
110120 Ministro Andreazza/RO		Não						360,00									
110130 Mirante da Serra/RO		Não															
171360 Monte do Carmo/TO		Sim	Sim		Sim						Não						
171420 Natividade/TO		Sim	Sim	Sim	Sim	Não	Não										
150495 Nova Esperança do Piriá/PA		Sim	Sim			Sim	Não	16,00	16,0	0,0	Não				Não	Não	
171500 Nova Rosalândia/TO		Sim	Sim	Sim	Sim			10,00	10,0	0,0	Não				Não	Não	
172100 Palmas/TO		Sim	Sim	Não	Sim	Não	Não	695,00	695,0	0,0	Sim	512,90	Não		Não	Não	
150555 Pau D'Arco/PA		Sim	Sim	Não	Sim	Sim	Não		1,0		Sim	1.800,00	Não	0,00	Não	Não	
171750 Pium/TO		Sim	Sim	Não	Não	Sim	Não	0,88	0,9	0,0	Não				Não	Não	
171780 Ponte Alta do Bom Jesus/TO		Sim	Sim			Sim	Não	20,00	20,0	0,0	Não						Não
171790 Ponte Alta do Tocantins/TO		Não															
150580 Portel/PA		Sim	Sim	Não	Sim	Não	Não				Não				Não	Não	
110020 Porto Velho/RO		Sim	Sim	Sim	Sim	Não	Não		242,8		Sim		Não	0,00	Não	Não	
150600 Prainha/PA		Não															
110025 Presidente Médici/RO																	
110147 Primavera de Rondônia/RO		Sim	Sim	Não	Não	Sim	Não				Não				Não	Não	
150610 Primavera/PA		Sim	Sim			Sim	Não	14,00	14,0	0,0	Não				Não	Não	
150611 Quatipuru/PA		Sim	Sim			Sim	Não	15,00	15,0	0,0	Não				Não	Não	

TABELA Rs01 - INFORMAÇÕES SOBRE COLETA DE RESÍDUOS SÓLIDOS DE SERVIÇOS DE SAÚDE

ANO DE
REFERÊNCIA
2009

Município		Execução de coleta dif. de RSS			Veículos utilizados		Ocorr. de cobrança pela coleta diferenciada	Quant. de RSS coletados			Coleta de RSS em unidades públicas de saúde terceirizada			Trat. de RSS Terceirizado	Prefeitura controla executores	Remessa de RSS para outros municípios				
		Existe	Prefeitura ou contratada	Gerador ou contratada	Exclusivo	Da coleta domiciliar em viagem exclusiva		Total	Prefeitura ou contratados	Geradores ou contratados	Ocor- rência	Valor	Inclui tratamento RSS	Valor						
												contratual		contratual						
Código	Nome/UF							t	t	t		R\$/t		R\$/t		Ocor- rência	Municípios			
Região Norte		Rs020	Rs021	Rs003	Rs038	Rs036	Rs004	Rs044	Rs028	Rs008	Rs040	Rs041	Rs042	Rs043	Rs026	Rs030	Rs031			
171855	Riachinho/TO	Sim	Sim	Não	Não	Sim	Não				Não									
120040	Rio Branco/AC	Sim	Sim	Não	Sim	Não	Não	464,09	464,1	0,0	Sim	500,50	Não	388,50	Sim	Não				
171870	Rio dos Bois/TO	Não																		
150619	Rurópolis/PA	Sim	Sim	Não	Não	Sim	Não	5,00	5,0	0,0	Sim	530,00	Sim		Sim	Não				
171880	Sampaio/TO	Não																		
150635	Santa Bárbara do Pará/PA																			
150640	Santa Cruz do Arari/PA	Sim	Sim	Não	Não	Não	Não	3,13	3,1	0,0	Não				Não	Não				
150655	Santa Luzia do Pará/PA	Sim	Sim			Sim	Não	14,00	14,0	0,0	Não				Não	Não				
160060	Santana/AP	Sim	Sim	Não	Não	Sim	Não	108,00	108,0		Não				Não	Não				
150680	Santarém/PA	Sim	Sim		Sim	Não	Não	379,33	379,3	0,0	Sim	1.577,52	Sim		Não	Não				
150700	Santo Antônio do Tauá/PA	Sim	Sim			Sim	Não	16,00	16,0	0,0					Não	Não				
150720	São Domingos do Capim/PA	Sim	Sim			Sim	Não	16,00	16,0	0,0	Não					Não	Não			
110149	São Francisco do Guaporé/RO	Sim	Sim			Sim					Sim	15,00	Não		Sim	Não				
150745	São Geraldo do Araguaia/PA	Não						70,00												
150746	São João da Ponta/PA	Não						1,00												
172025	São Salvador do Tocantins/TO	Sim	Sim	Sim	Sim	Sim	Não													
130400	Silves/AM	Não																		
172090	Taguatinga/TO	Não																		
110155	Teixeirópolis/RO	Não																		
150797	Terra Santa/PA	Sim	Sim	Sim	Não	Sim	Não	350,00	350,0	0,0	Não				Não	Não				
150803	Tracuateua/PA	Sim	Sim			Sim	Não	15,00	15,0	0,0	Não				Não	Não				
150805	Trairão/PA	Não	100.000,00																	
150808	Tucumã/PA	Não																		
172130	Tupiratins/TO	Sim	Sim		Não	Sim	Não	0,50	0,5	0,0	Não				Não	Não				
150820	Vigia/PA	Sim	Sim			Sim	Não	16,00	16,0	0,0	Não				Não	Não				
110030	Vilhena/RO	Sim	Sim	Sim	Sim	Não	Não	72,00	72,0	0,0	Sim	72.000,00	Não	72.000,00	Sim	Não				
172208	Wanderlândia/TO	Sim	Sim	Sim	Sim	Sim	Não	556.000,00	556.000,0	0,0	Não					Não				

TABELA Cc01
INFORMAÇÕES SOBRE COLETA DE RESÍDUOS SÓLIDOS DA CONSTRUÇÃO CIVIL

TABELA Cc01 - INFORMAÇÕES SOBRE COLETA DE RESÍDUOS SÓLIDOS DA CONSTRUÇÃO CIVIL

ANO DE
REFERÊNCIA
2009

Município		Serviço executado pela Prefeitura		Existência de empresa especializada	Existência de serviço de coleta de RCD feita por autônomos		Quantidade coletada		
Código	Nome/UF	Existência	Cobrança		Com caminhões tipo basculantes ou carroceria	Com carroças ou outro tipo de veículo de pequena capacidade	Pref. ou contratado por ela	Caçambeiros e autônomos contratados pelo gerador	Próprio gerador
							t	t	t
Região Norte		Co027	Cc010	Co028	Cc017	Cc018	Cc013	Cc014	Cc015
150010	Abaetetuba/PA	Sim	Não	Não	Não	Não	2.880		0
120001	Acrelândia/AC	Sim	Não	Não	Não	Não	30		30
170035	Aliança do Tocantins/TO	Sim	Não	Não	Sim	Não	12	6	0
140005	Alto Alegre/RR	Não		Não	Sim	Sim		70	50
170070	Alvorada/TO	Não		Não	Não	Não			10.000.000
130008	Anamá/AM	Não		Não	Não	Não			
150080	Ananindeua/PA	Não		Não	Não	Não			0
170210	Araguaina/TO	Sim	Não	Sim	Sim	Sim	56.673	0	0
110002	Ariquemes/RO	Sim	Não	Sim	Sim	Sim	1.250	8.500	0
170240	Arraias/TO	Sim	Sim	Sim	Sim	Não			
170255	Augustinópolis/TO	Sim	Não	Não	Sim	Sim	10	4	0
150090	Augusto Corrêa/PA	Não		Não	Não	Não			
150095	Aurora do Pará/PA	Não		Não	Não	Não			15
170270	Aurora do Tocantins/TO	Sim	Não	Não	Não	Não			
170300	Babaçulândia/TO	Sim	Não	Não	Não	Não	180		0
150110	Bagre/PA	Não		Não	Não	Não			0
150125	Bannach/PA	Sim	Não	Não	Não	Não	20.000		20.000
150140	Belém/PA	Sim		Sim	Não	Não	30.500	76.200	12.630
140010	Boa Vista/RR	Não		Sim	Sim	Não		150	
170370	Brejinho de Nazaré/TO	Sim	Não	Não	Não	Não	200		
150180	Breves/PA	Sim	Não	Não	Não	Não	18.816		
110045	Buritís/RO	Não		Não	Não	Sim		0	0
110060	Cacaulândia/RO	Não		Sim	Não	Sim			
150220	Capanema/PA	Sim	Sim	Sim	Sim	Sim		58.400	
170386	Cariri do Tocantins/TO	Sim		Não	Não	Não	2.000		0
110090	Castanheiras/RO	Sim	Não	Não	Não	Não	25	0	5
170410	Centenário/TO	Não		Não	Sim	Sim			
170510	Chapada da Natividade/TO	Sim	Não	Não	Não	Não	90		
150260	Colares/PA	Não		Não	Não	Não			
170550	Colinas do Tocantins/TO	Sim	Não	Sim	Sim	Sim	768.000		
170555	Combinado/TO	Sim	Não	Não	Sim	Sim	144		
150270	Conceição do Araguaia/PA	Sim	Sim	Não	Sim	Sim	24		6
120020	Cruzeiro do Sul/AC	Sim	Sim	Não	Não	Não	6.400		
110094	Cujubim/RO	Não		Não	Não	Sim			50
170710	Divinópolis do Tocantins/TO	Sim	Não	Não	Não	Não			10.000
170720	Dois Irmãos do Tocantins/TO	Sim	Não	Não	Sim	Sim			
170730	Dueré/TO	Não							
150295	Eldorado dos Carajás/PA	Não		Não	Não	Não			
120025	Epitaciolândia/AC	Sim	Sim	Não	Não	Sim	2.496		

TABELA Cc01 - INFORMAÇÕES SOBRE COLETA DE RESÍDUOS SÓLIDOS DA CONSTRUÇÃO CIVIL

ANO DE
REFERÊNCIA
2009

Município		Serviço executado pela Prefeitura		Existência de empresa especializada	Existência de serviço de coleta de RCD feita por autônomos		Quantidade coletada		
					Com caminhões tipo basculantes ou carroceria	Com carroças ou outro tipo de veículo de pequena capacidade	Pref. ou contratado por ela	Caçambeiros e autônomos contratados pelo gerador	Próprio gerador
Código	Nome/UF	Existência	Cobrança						t
Região Norte		Co027	Cc010	Co028	Cc017	Cc018	Cc013	Cc014	Cc015
170740	Esperantina/TO	Sim	Não	Sim	Não	Sim	20	0	0
170765	Figueirópolis/TO	Sim	Não	Não	Não	Não	2.400		2.400
170770	Filadélfia/TO	Sim	Não	Não	Não	Não			
150307	Garrafão do Norte/PA	Não		Não	Não	Sim			
170950	Gurupi/TO	Sim	Não	Sim	Sim	Sim	48.000		48.000
150320	Igarapé-Açu/PA	Sim	Não	Não	Sim	Não	5.500		
150330	Igarapé-Miri/PA	Sim	Não	Não	Sim	Sim	5.760	0	0
150350	Irituia/PA	Não		Não	Não	Não			
171050	Itacajá/TO	Sim	Não	Não					
130190	Itacoatiara/AM	Sim	Não	Não	Sim	Sim	11.200	3.360	
150360	Itaituba/PA	Sim	Sim	Sim	Sim	Sim	5.000		
171110	Itaporã do Tocantins/TO	Sim	Não	Não	Não	Não	384		384
110110	Itapuã do Oeste/RO	Não				Não			0
150375	Jacareacanga/PA	Sim	Não	Não	Não	Não			
110012	Ji-Paraná/RO	Não		Sim	Sim	Não		8.000	0
171190	Lagoa da Confusão/TO	Sim	Não	Não	Não	Não	840		840
160030	Macapá/AP	Sim	Não	Sim	Sim	Não	77.560	9.156	0
150405	Mãe do Rio/PA	Não		Não	Não	Não			
130260	Manaus/AM	Não		Não	Sim	Não		63.875	0
150420	Marabá/PA	Sim	Não	Não	Sim	Sim	16.202		16.202
171250	Marianópolis do Tocantins/TO	Não		Não	Não	Não			400
110120	Ministro Andreazza/RO	Não		Não	Não	Não			360
110130	Mirante da Serra/RO	Sim	Não	Não	Sim	Não			
171360	Monte do Carmo/TO	Sim	Não	Não	Não	Não			
171420	Natividade/TO	Sim	Não	Não					
150495	Nova Esperança do Piriá/PA	Não		Não	Não	Não			
171500	Nova Rosalândia/TO	Não		Sim	Não	Não			
172100	Palmas/TO	Não		Sim	Sim	Não			1.975
150555	Pau D'Arco/PA	Não		Não	Não	Não			30
171750	Pium/TO	Sim	Não	Não	Não	Não	2.196		2.196
171780	Ponte Alta do Bom Jesus/TO	Sim	Não	Não	Não	Não	240		240
171790	Ponte Alta do Tocantins/TO	Sim	Não	Não	Sim	Sim			
150580	Portel/PA	Sim	Não	Não	Sim	Sim	12		
110020	Porto Velho/RO	Sim	Não	Sim	Sim	Não	57.574		
150600	Prainha/PA	Não		Não	Não	Não			
110025	Presidente Médici/RO	Não		Sim	Não	Não			
110147	Primavera de Rondônia/RO	Sim	Não	Não	Não	Não	144		
150610	Primavera/PA	Não		Não	Não	Não			
150611	Quatipuru/PA	Não		Não	Não	Não			

TABELA Cc01 - INFORMAÇÕES SOBRE COLETA DE RESÍDUOS SÓLIDOS DA CONSTRUÇÃO CIVIL

ANO DE
REFERÊNCIA
2009

Município		Serviço executado pela Prefeitura		Existência de empresa especializada	Existência de serviço de coleta de RCD feita por autônomos		Quantidade coletada			
		Existência	Cobrança		Com caminhões tipo basculantes ou carroceria	Com carroças ou outro tipo de veículo de pequena capacidade	Pref. ou contratado por ela	Caçambeiros e autônomos contratados pelo gerador	Próprio gerador	
Código	Nome/UF						t	t	t	
Região Norte		Co027	Cc010	Co028	Cc017	Cc018	Cc013	Cc014	Cc015	
171855	Riachinho/TO	Sim	Não	Não	Não	Não	10		0	
120040	Rio Branco/AC	Sim	Sim	Sim	Não	Não				
171870	Rio dos Bois/TO	Sim	Não	Não	Não	Sim				
150619	Rurópolis/PA	Sim	Não	Sim	Sim	Sim	80	20	10	
171880	Sampaio/TO	Sim	Não	Não	Não	Não	2		1	
150635	Santa Bárbara do Pará/PA									
150640	Santa Cruz do Arari/PA	Não		Não	Não	Não				
150655	Santa Luzia do Pará/PA	Não		Não	Não	Não				
160060	Santana/AP	Não		Sim	Sim	Não				
150680	Santarém/PA	Não		Sim	Não	Sim				
150700	Santo Antônio do Tauá/PA	Não		Não	Não	Não				
150720	São Domingos do Capim/PA	Não		Não	Não	Não				
110149	São Francisco do Guaporé/RO	Sim	Não	Sim	Não	Não	150	50	30	
150745	São Geraldo do Araguaia/PA	Não		Não	Não	Não			2.521	
150746	São João da Ponta/PA	Não		Não	Não	Não			96	
172025	São Salvador do Tocantins/TO	Sim	Não	Não	Não	Não				
130400	Silves/AM	Sim	Não	Não	Não	Não	5		5	
172090	Taguatinga/TO	Sim	Não	Não	Não	Não	10.000		10.000	
110155	Teixeirópolis/RO	Não		Não	Não	Não				
150797	Terra Santa/PA	Não		Sim	Sim	Sim		380	380	
150803	Tracuateua/PA	Não		Não	Não	Não				
150805	Trairão/PA	Sim	Não	Não	Não	Não	20.000		20.000	
150808	Tucumã/PA	Não		Não	Sim	Sim		1.200	2.000	
172130	Tupiratins/TO	Sim	Não	Não	Não	Não	30		0	
150820	Vigia/PA	Não		Não	Não	Não				
110030	Vilhena/RO	Sim	Não	Sim	Não	Sim	5.800			
172208	Wanderlândia/TO	Sim	Não	Sim	Não	Não	200.000	200.000	200.000	

TABELA Va01
INFORMAÇÕES SOBRE SERVIÇOS DE VARRIÇÃO

TABELA Va01 - INFORMAÇÕES SOBRE SERVIÇOS DE VARRIÇÃO

ANO DE
REFERÊNCIA
2009

Município	Extensão de Sarjeta varrida			Quantidade de varredores		Serviço terceirizado	Ocorrência de Varrição mecanizada	
	Público	Privado	Total	Público	Privado	Valor contratual		
	Km	Km	Km	Km	Km	R\$/Km		
Código	Nome/UF							
Região Norte								
	Va010	Va011	Va039	Va007	Va008	Va020	Va016	
150010	Abaetetuba/PA	936	0	936	18	0,00	Não	
120001	Acrelândia/AC	960					Não	
170035	Aliança do Tocantins/TO	719	0	719		0,00	Não	
140005	Alto Alegre/RR	0	144	144	14	300,00	Não	
170070	Alvorada/TO	15.000	0	15.000		0,00	Não	
130008	Anamá/AM	5.872			15		Não	
150080	Ananindeua/PA	17.000	0	17.000	35	0	Não	
170210	Araguaina/TO	0	23.825	23.825	0	58	48,38	Não
110002	Ariquemes/RO	0	1.800	1.800	0	20	286,11	Não
170240	Arraias/TO	10		10	2		Não	
170255	Augustinópolis/TO	15	0	15	15	0	0,00	Não
150090	Augusto Corrêa/PA	4.500	0	4.500	20		Não	
150095	Aurora do Pará/PA						Não	
170270	Aurora do Tocantins/TO	5					Não	
170300	Babaçulândia/TO	13	0	13	5		Não	
150110	Bagre/PA	3	0	3	7	0	Não	
150125	Bannach/PA	3	0	3	2	0	Não	
150140	Belém/PA	0	95.824	95.824	188	400	63,00	Não
140010	Boa Vista/RR	0	11.340	11.340	0	90	Não	
170370	Brejinho de Nazaré/TO	12	0	12	8	0	Não	
150180	Breves/PA	13			35	0	Não	
110045	Buritirópolis/RO	0	0	0		0,00	Não	
110060	Cacaulândia/RO	3	0	3	2	0	Não	
150220	Capanema/PA	0	630	630		20	Não	
170386	Cariri do Tocantins/TO	2.880	0	2.880	5	0	0,00	Não
110090	Castanheiras/RO	144	0	144	5		Não	
170410	Centenário/TO				0	0	Não	
170510	Chapada da Natividade/TO	480	0	480	3		Não	
150260	Colares/PA	4.500	0	4.500	11		Não	
170550	Colinas do Tocantins/TO	23.040	0	23.040	128	0	0,00	Não
170555	Combinado/TO	3.600	0	3.600			Não	
150270	Conceição do Araguaia/PA	25	0	25			Sim	
120020	Cruzeiro do Sul/AC	1.008	0	1.008	17	0	Sim	
110094	Cujubim/RO	0	350	350	0	6	1.028,60	Não
170710	Divinópolis do Tocantins/TO	2.000	0	2.000	6	0	0,00	Não
170720	Dois Irmãos do Tocantins/TO	1.000	0	1.000	4	0	Não	
170730	Dueré/TO	1.825	0	1.825	11	0	0,00	Não
150295	Eldorado dos Carajás/PA	5.500	5.500	11.000	14		Não	
120025	Epitaciolândia/AC	15	0	15	11		Não	

TABELA Va01 - INFORMAÇÕES SOBRE SERVIÇOS DE VARRIÇÃO

ANO DE
REFERÊNCIA
2009

Município	Extensão de Sarjeta varrida			Quantidade de varredores		Serviço terceirizado	Ocorrência de Varrição mecanizada	
	Público	Privado	Total	Público	Privado	Valor contratual		
	Km	Km	Km	Km	Km	R\$/Km		
Código Nome/UF	Va010	Va011	Va039	Va007	Va008	Va020	Va016	
Região Norte								
170740 Esperantina/TO	5	0	5	10	0		Não	
170765 Figueirópolis/TO	12	0	12	20	0	0,00	Não	
170770 Filadélfia/TO	2	0	2				Não	
150307 Garrafão do Norte/PA							Não	
170950 Gurupi/TO	135.842	0	135.842	155		0,00	Não	
150320 Igarapé-Açu/PA	1.565	0	1.565	8	0		Não	
150330 Igarapé-Miri/PA	1.560	0	1.560			0,00	Não	
150350 Irituia/PA	4.600	0	4.600	15			Não	
171050 Itacajá/TO							Não	
130190 Itacoatiara/AM	14	0	14				Não	
150360 Itaituba/PA	15.000	0	15.000	22	0		Não	
171110 Itaporã do Tocantins/TO	2.300	0	2.300	8	0	0,00	Não	
110110 Itapuã do Oeste/RO							Não	
150375 Jacareacanga/PA	657	0	657	5	0	0,00	Não	
110012 Ji-Paraná/RO	60	0	60				Não	
171190 Lagoa da Confusão/TO	13.772	0	13.772	15	0	0,00	Não	
160030 Macapá/AP	0	48.672	48.672	0	104	70,85	Sim	
150405 Mãe do Rio/PA	4.500	0	4.500	17			Não	
130260 Manaus/AM	200.070	0	200.070	400	0	0,00	Não	
150420 Marabá/PA	28.980	0	28.980	255	0		Não	
171250 Marianópolis do Tocantins/TO	200	0	200	1	0		Não	
110120 Ministro Andreazza/RO	14	0	14	3			Não	
110130 Mirante da Serra/RO		5		0	6	8.900,00	Não	
171360 Monte do Carmo/TO	11			6	0		Não	
171420 Natividade/TO							Não	
150495 Nova Esperança do Piriá/PA	5.500	0	5.500	14			Não	
171500 Nova Rosalândia/TO	30	0	30				Não	
172100 Palmas/TO				50	320		Sim	
150555 Pau D'Arco/PA	48.000	48.000	96.000	1	6	510,00	Não	
171750 Pium/TO	1.342	0	1.342	19	0		Não	
171780 Ponte Alta do Bom Jesus/TO	3.600	0	3.600	10	0		Não	
171790 Ponte Alta do Tocantins/TO	1	0	1	4			Não	
150580 Portel/PA	10	0	10	22	0		Não	
110020 Porto Velho/RO	359.190	0	359.190	490	0		Não	
150600 Prainha/PA	2.849	0	2.849	20			Não	
110025 Presidente Médici/RO				4	0		Não	
110147 Primavera de Rondônia/RO	6	0	6	3	0		Não	
150610 Primavera/PA	4.500	0	4.500	14			Não	
150611 Quatipuru/PA	4.500	0	4.500	14			Não	

TABELA Va01 - INFORMAÇÕES SOBRE SERVIÇOS DE VARRIÇÃO

ANO DE
REFERÊNCIA
2009

Município	Extensão de Sarjeta varrida			Quantidade de varredores		Serviço terceirizado	Ocorrência de Varrição mecanizada	
	Público	Privado	Total	Público	Privado	Valor contratual		
	Km	Km	Km	Km	Km	R\$/Km		
Código	Nome/UF							
Região Norte								
171855	Riachinho/TO	4	0	4	4	0	Não	
120040	Rio Branco/AC	0	79.312	79.312	0	90	30,00	Sim
171870	Rio dos Bois/TO				11		Não	
150619	Rurópolis/PA	2	0	2	5	0	Não	
171880	Sampaio/TO	1.150	0	1.150	5	0	0,00	Não
150635	Santa Bárbara do Pará/PA							
150640	Santa Cruz do Arari/PA	646	0	646	1	0	Não	
150655	Santa Luzia do Pará/PA	5.000	0	5.000	14		Não	
160060	Santana/AP	60	0	60	8	0	Não	
150680	Santarém/PA	0	16.680	16.680	0	24	54,24	Não
150700	Santo Antônio do Tauá/PA	5.000	0	5.000	14		Não	
150720	São Domingos do Capim/PA	5.500	0	5.500	14		Não	
110149	São Francisco do Guaporé/RO	15					Não	
150745	São Geraldo do Araguaia/PA				14		Não	
150746	São João da Ponta/PA	7	0	7	4	0	0,00	Não
172025	São Salvador do Tocantins/TO						Não	
130400	Silves/AM	1.000	0	1.000	10	0	Não	
172090	Taguatinga/TO	12.000	0	12.000	16	0	Não	
110155	Teixeirópolis/RO	0	0	0			0,00	Não
150797	Terra Santa/PA	5.600	0	5.600	15	0	Não	
150803	Tracuateua/PA	5.000	0	5.000	12		Não	
150805	Trairão/PA	0	0	0			0,00	Não
150808	Tucumã/PA	4.000	0	4.000	8		Não	
172130	Tupiratins/TO	32	0	32	6	0	Não	
150820	Vigia/PA	5.500	0	5.500	18		Não	
110030	Vilhena/RO	1.878	0	1.878	15	0	Não	
172208	Wanderlândia/TO	1.200	0	1.200	9		0,00	Não

TABELA Cp01
INFORMAÇÕES SOBRE SERVIÇOS DE CAPINA E ROÇADA

TABELA Cp01 - INFORMAÇÕES SOBRE SERVIÇOS DE CAPINA E ROÇADA

ANO DE
REFERÊNCIA
2009

Município	Serviço de capina e roçada				Quantidade de trabalhadores	
	Existência	Tipos			Agente Executor	
Código Nome/UF		Manual	Mecanizada	Química	Público empregado	Privado empregado
Região Norte	Cp001	Cp002	Cp003	Cp004	Cp005	Cp006
150010 Abaetetuba/PA	Sim	Sim	Sim	Não	18	
120001 Acrelândia/AC	Sim	Sim	Sim	Não		
170035 Aliança do Tocantins/TO	Sim	Sim	Sim	Não		
140005 Alto Alegre/RR	Sim	Sim	Sim	Sim	5	
170070 Alvorada/TO	Sim	Sim	Não	Não		
130008 Anamá/AM	Sim	Sim	Sim	Sim	4	
150080 Ananindeua/PA	Sim	Sim	Sim	Não	35	0
170210 Araguaína/TO	Sim	Sim	Sim	Não	18	0
110002 Ariquemes/RO	Sim	Sim	Sim	Sim	0	15
170240 Arraias/TO	Sim	Sim	Não	Não	0	
170255 Augustinópolis/TO	Sim	Sim	Sim	Sim	15	0
150090 Augusto Corrêa/PA	Sim	Sim	Sim		3	
150095 Aurora do Pará/PA	Sim	Sim				
170270 Aurora do Tocantins/TO	Sim	Sim				
170300 Babaculândia/TO	Sim	Sim	Sim	Não	3	
150110 Bagre/PA	Sim	Sim	Sim	Não	16	0
150125 Bannach/PA	Não					
150140 Belém/PA	Sim	Sim	Sim	Não	0	606
140010 Boa Vista/RR	Sim	Sim	Não	Não	0	106
170370 Brejinho de Nazaré/TO	Sim	Sim	Não	Não	12	0
150180 Breves/PA	Sim	Sim			10	0
110045 Buritís/RO	Sim	Sim	Sim	Sim	0	0
110060 Cacaulândia/RO	Sim	Sim			1	0
150220 Capanema/PA	Sim	Sim	Sim	Não		20
170386 Cariri do Tocantins/TO	Sim	Sim	Sim	Não	1	0
110090 Castanheiras/RO	Sim	Sim	Sim	Não		
170410 Centenário/TO	Sim	Sim	Não	Não	0	0
170510 Chapada da Natividade/TO	Sim	Sim			3	
150260 Colares/PA	Sim	Sim			1	
170550 Colinas do Tocantins/TO	Não					
170555 Combinado/TO	Sim	Sim	Não	Não		
150270 Conceição do Araguaia/PA	Sim	Sim	Sim	Sim		
120020 Cruzeiro do Sul/AC	Sim	Sim	Sim		49	0
110094 Cujubim/RO	Sim				0	0
170710 Divinópolis do Tocantins/TO	Sim	Não	Sim	Não	8	0
170720 Dois Irmãos do Tocantins/TO	Sim	Sim			5	0
170730 Dueré/TO	Sim	Sim	Não	Sim	6	0
150295 Eldorado dos Carajás/PA	Sim	Sim			1	
120025 Eptaciolândia/AC	Sim	Sim			4	

TABELA Cp01 - INFORMAÇÕES SOBRE SERVIÇOS DE CAPINA E ROÇADA

ANO DE
REFERÊNCIA
2009

Município		Serviço de capina e roçada			Quantidade de trabalhadores		
		Existência	Tipos		Agente Executor		
Manual	Mecanizada		Química	Público	Privado		
				empregado	empregado		
Código	Nome/UF						
Região Norte		Cp001	Cp002	Cp003	Cp004	Cp005	Cp006
170740	Esperantina/TO	Sim	Sim	Não	Não	10	0
170765	Figueirópolis/TO	Sim	Não	Sim	Não	0	0
170770	Filadélfia/TO	Sim	Sim	Sim	Sim	5	0
150307	Garrafão do Norte/PA	Sim	Sim	Não	Não		
170950	Gurupi/TO	Sim	Sim	Sim	Sim	45	
150320	Igarapé-Açu/PA	Sim	Sim	Sim	Não	16	0
150330	Igarapé-Miri/PA	Sim	Não	Sim	Não		
150350	Irituia/PA	Sim	Sim	Sim		2	
171050	Itacajá/TO	Sim	Sim	Sim	Não		
130190	Itacoatiara/AM	Sim	Sim	Sim	Não		
150360	Itaituba/PA	Sim	Sim	Sim	Não	70	0
171110	Itaporã do Tocantins/TO	Sim	Sim	Sim	Sim	4	0
110110	Itapuã do Oeste/RO	Não					
150375	Jacareacanga/PA	Sim	Sim	Sim	Não	8	0
110012	Ji-Paraná/RO	Sim	Sim	Sim	Não		
171190	Lagoa da Confusão/TO	Sim	Sim			0	0
160030	Macapá/AP	Sim	Sim	Sim	Não	0	174
150405	Mãe do Rio/PA	Sim	Sim	Sim	Não	2	
130260	Manaus/AM	Sim	Sim	Não	Não	250	0
150420	Marabá/PA	Sim	Sim	Sim	Sim	109	0
171250	Marianópolis do Tocantins/TO	Sim	Não	Sim	Não	1	0
110120	Ministro Andreazza/RO	Sim	Sim	Não	Não	4	
110130	Mirante da Serra/RO	Sim	Sim			0	4
171360	Monte do Carmo/TO	Sim	Sim			5	0
171420	Natividade/TO	Sim	Sim	Sim	Não		
150495	Nova Esperança do Piriá/PA	Sim	Sim	Sim		2	
171500	Nova Rosalândia/TO	Sim					
172100	Palmas/TO	Sim	Sim	Sim		30	0
150555	Pau D'Arco/PA	Sim	Sim	Sim	Não		
171750	Pium/TO	Sim	Sim	Sim	Não	5	0
171780	Ponte Alta do Bom Jesus/TO	Sim	Sim				
171790	Ponte Alta do Tocantins/TO	Sim	Sim	Sim	Não	5	
150580	Portel/PA					30	0
110020	Porto Velho/RO	Sim	Sim	Sim	Sim	60	0
150600	Prainha/PA	Não					
110025	Presidente Médici/RO	Sim	Sim			2	0
110147	Primavera de Rondônia/RO	Sim	Sim	Sim	Sim	3	0
150610	Primavera/PA	Sim	Sim	Sim		2	
150611	Quatipuru/PA	Sim	Sim	Sim		2	

TABELA Cp01 - INFORMAÇÕES SOBRE SERVIÇOS DE CAPINA E ROÇADA

ANO DE
REFERÊNCIA
2009

Município		Serviço de capina e roçada			Quantidade de trabalhadores		
		Existência	Tipos		Agente Executor		
Manual	Mecanizada		Química	Público	Privado		
				empregado	empregado		
Código	Nome/UF	Cp001	Cp002	Cp003	Cp004	Cp005	Cp006
Região Norte							
171855	Riachinho/TO	Sim	Sim	Não	Sim	2	0
120040	Rio Branco/AC	Sim	Sim	Sim	Não	0	162
171870	Rio dos Bois/TO	Sim	Sim	Sim	Não	8	
150619	Rurópolis/PA	Sim	Sim	Sim	Não	2	0
171880	Sampaio/TO	Sim	Sim	Não	Não	2	0
150635	Santa Bárbara do Pará/PA						
150640	Santa Cruz do Arari/PA	Sim	Sim	Sim	Não	5	0
150655	Santa Luzia do Pará/PA	Sim	Sim	Sim		2	
160060	Santana/AP	Sim	Sim	Sim	Não	20	0
150680	Santarém/PA	Sim	Sim	Não	Não	12	29
150700	Santo Antônio do Tauá/PA	Sim	Sim	Sim		2	
150720	São Domingos do Capim/PA	Sim	Sim	Sim		2	
110149	São Francisco do Guaporé/RO	Sim		Sim		14	0
150745	São Geraldo do Araguaia/PA	Sim	Sim	Sim	Não	4	
150746	São João da Ponta/PA	Sim	Sim	Sim	Não	4	0
172025	São Salvador do Tocantins/TO	Sim	Sim	Sim	Não		
130400	Silves/AM	Sim	Sim	Sim	Não	6	0
172090	Taguatinga/TO	Sim	Sim	Sim	Não	0	0
110155	Teixeirópolis/RO	Não					
150797	Terra Santa/PA	Sim		Sim		0	12
150803	Tracuateua/PA	Sim	Sim	Sim		2	
150805	Trairão/PA	Sim	Sim	Não	Não		
150808	Tucumã/PA	Sim	Sim	Sim	Sim	4	
172130	Tupiratins/TO	Sim	Sim	Não	Não	2	0
150820	Vigia/PA	Sim	Sim	Sim	Não	2	
110030	Vilhena/RO	Sim	Sim	Sim	Sim	15	0
172208	Wanderlândia/TO	Sim	Sim			8	

TABELA Os01a
INFORMAÇÕES SOBRE OUTROS SERVIÇOS,
EXECUTADOS PELA PREFEITURA

TABELA Os01a - INFORMAÇÕES SOBRE OUTROS SERVIÇOS, EXECUTADOS PELA PREFEITURA

ANO DE REFERÊNCIA
2009

Município	Outros Serviços executados pela Prefeitura														
	Lavação de vias e praças	Poda de árvores	Limpeza de feiras e mercados	Limpeza de praias	Limpeza de bocas-de-lobo	Pintura de meio fio	Limpeza de lotes vagos	Remoção de animais mortos	Coleta de pneus velhos	Coleta de pilhas e baterias	Coleta de resíduos volumosos	Coleta de lâmpadas fluorescentes	Coleta de resíduos eletrônicos	Outros serviços	
Código	Nome/UF														
Região Norte		Os001	Os040	Os003	Os004	Os005	Os006	Os007	Os008	Os009	Os010	Os011	Os047	Os050	Os043
150010	Abaetetuba/PA		Executa	Executa	Executa										
120001	Acrelândia/AC		Executa	Executa											
170035	Aliança do Tocantins/TO	Não executa	Executa	Executa	Executa		Executa								
140005	Alto Alegre/RR		Não executa	Não executa		Não executa	Não executa	Não executa				Não executa			
170070	Alvorada/TO														
130008	Anamá/AM	Executa	Executa	Não executa	Não executa										
150080	Ananindeua/PA	Executa	Executa	Executa	Não executa	Executa	Executa	Não executa	Executa	Não executa	Não executa	Executa	Não executa		Não executa
170210	Araguaína/TO	Não executa	Executa	Não executa	Executa										
110002	Ariquemes/RO	Não executa	Executa	Não executa	Não executa										
170240	Arraias/TO		Executa	Executa											
170255	Augustinópolis/TO		Executa	Executa			Executa		Executa						
150090	Augusto Corrêa/PA	Não executa	Não executa	Não executa	Não executa	Não executa	Não executa	Não executa	Não executa	Não executa	Não executa	Não executa	Não executa	Não executa	Não executa
150095	Aurora do Pará/PA														
170270	Aurora do Tocantins/TO														
170300	Babaculândia/TO	Não executa	Não executa	Executa	Executa	Executa	Executa	Não executa	Executa	Executa	Não executa	Não executa	Executa	Não executa	Não executa
150110	Bagre/PA			Executa	Executa				Executa						
150125	Bannach/PA						Executa								
150140	Belém/PA		Executa	Executa	Executa	Executa									
140010	Boa Vista/RR	Não executa	Não executa	Não executa	Não executa	Não executa	Não executa	Não executa	Não executa	Não executa	Não executa	Não executa	Não executa	Não executa	Não executa
170370	Brejinho de Nazaré/TO	Executa	Executa	Executa	Executa	Executa	Executa	Não executa	Executa	Não executa	Não executa	Não executa	Não executa	Não executa	
150180	Breves/PA	Não executa	Executa	Executa	Não executa	Executa	Executa	Executa	Executa	Não executa	Não executa	Executa	Não executa	Não executa	Executa
110045	Buritirópolis/RO	Executa	Executa	Não executa		Executa	Executa		Executa						
110060	Cacaulândia/RO		Executa												
150220	Capanema/PA		Não executa	Não executa		Não executa	Executa		Não executa						Executa
170386	Cariri do Tocantins/TO	Não executa	Executa	Executa	Não executa	Não executa	Executa	Executa	Executa	Executa	Não executa	Executa	Não executa	Não executa	Executa
110090	Castanheiras/RO	Executa	Executa				Executa	Executa	Executa						
170410	Centenário/TO														
170510	Chapada da Natividade/TO	Executa	Executa	Executa			Executa	Executa	Executa			Executa			
150260	Colares/PA	Executa	Executa	Não executa	Não executa	Executa	Executa	Não executa	Executa	Não executa	Não executa	Executa		Não executa	Não executa
170550	Colinas do Tocantins/TO			Executa						Não executa					
170555	Combinado/TO		Executa	Executa			Executa		Executa						Executa
150270	Conceição do Araguaia/PA		Executa	Executa	Executa	Executa	Executa	Executa	Executa						
120020	Cruzeiro do Sul/AC	Executa	Executa	Executa	Executa		Executa	Não executa	Executa	Não executa			Não executa	Não executa	
110094	Cujubim/RO	Não executa	Não executa	Executa	Não executa										
170710	Divinópolis do Tocantins/TO	Não executa	Não executa	Executa	Não executa										
170720	Dois Irmãos do Tocantins/TO	Não executa	Executa	Executa	Não executa	Não executa	Executa	Executa	Executa	Executa	Não executa	Executa	Não executa	Não executa	
170730	Dueré/TO	Não executa	Não executa	Executa	Não executa	Executa	Executa	Executa	Executa	Não executa	Não executa	Não executa	Não executa	Não executa	Não executa
150295	Eldorado dos Carajás/PA	Executa	Executa	Não executa	Não executa	Executa	Executa	Não executa	Executa	Não executa	Não executa	Executa	Não executa	Não executa	Não executa
120025	Epitaciolândia/AC		Executa	Executa		Executa	Executa		Executa						

TABELA Os01a - INFORMAÇÕES SOBRE OUTROS SERVIÇOS, EXECUTADOS PELA PREFEITURA

ANO DE
REFERÊNCIA
2009

Município	Outros Serviços executados pela Prefeitura														
	Lavação de vias e praças	Poda de árvores	Limpeza de feiras e mercados	Limpeza de praias	Limpeza de bocas-de-lobo	Pintura de meio fio	Limpeza de lotes vagos	Remoção de animais mortos	Coleta de pneus velhos	Coleta de pilhas e baterias	Coleta de resíduos volumosos	Coleta de lâmpadas fluorescentes	Coleta de resíduos eletrônicos	Outros serviços	
Código Nome/UF															
Região Norte	Os001	Os040	Os003	Os004	Os005	Os006	Os007	Os008	Os009	Os010	Os011	Os047	Os050	Os043	
170740 Esperantina/TO		Executa		Executa		Executa	Executa	Executa			Executa			Executa	
170765 Figueirópolis/TO	Não executa	Não executa	Executa	Não executa	Não executa	Executa	Executa	Executa	Não executa	Não executa	Não executa	Não executa	Não executa		
170770 Filadélfia/TO		Executa		Executa											
150307 Garrafão do Norte/PA			Executa			Executa					Não executa				
170950 Gurupi/TO	Executa	Executa	Executa	Executa											
150320 Igarapé-Açu/PA		Executa	Executa		Executa	Executa		Executa	Executa		Executa			Executa	
150330 Igarapé-Miri/PA	Executa	Executa	Executa												
150350 Irituia/PA	Executa	Executa	Não executa	Não executa	Executa	Executa	Não executa	Executa	Não executa	Não executa	Executa	Não executa	Não executa	Executa	
171050 Itacajá/TO		Executa		Executa		Executa	Executa	Executa							
130190 Itacoatiara/AM	Executa	Executa	Executa												
150360 Itaituba/PA															
171110 Itaporã do Tocantins/TO	Não executa	Executa	Executa	Não executa	Não executa	Executa	Executa	Executa	Não executa	Não executa	Não executa	Não executa	Não executa		
110110 Itapua do Oeste/RO															
150375 Jacareacanga/PA	Executa	Executa	Não executa	Executa		Executa	Executa	Executa	Não executa	Não executa	Não executa	Não executa	Não executa		
110012 Ji-Paraná/RO															
171190 Lagoa da Confusão/TO	Executa	Executa	Executa	Executa		Executa	Executa								
160030 Macapá/AP			Não executa	Não executa		Não executa					Não executa			Não executa	
150405 Mãe do Rio/PA	Executa	Executa	Não executa	Não executa	Executa	Executa	Não executa	Executa	Não executa	Não executa	Executa	Não executa	Não executa	Não executa	
130260 Manaus/AM	Executa	Executa	Executa	Executa	Não executa	Executa	Não executa	Não executa	Não executa	Não executa	Não executa	Não executa	Não executa	Não executa	
150420 Marabá/PA	Executa	Executa	Executa	Executa	Executa	Executa	Executa	Executa	Não executa	Não executa	Não executa		Não executa	Não executa	
171250 Marianópolis do Tocantins/TO	Executa	Executa	Executa	Não executa											
110120 Ministro Andreazza/RO	Não executa	Executa	Executa		Executa	Executa									
110130 Mirante da Serra/RO		Não executa	Não executa												
171360 Monte do Carmo/TO	Não executa	Executa	Executa	Não executa	Não executa	Executa	Executa	Executa	Não executa	Não executa	Executa	Não executa	Não executa		
171420 Natividade/TO		Executa	Executa	Executa		Executa	Executa	Executa							
150495 Nova Esperança do Piriá/PA	Executa	Executa	Não executa	Não executa	Executa	Executa	Não executa	Executa	Não executa	Não executa	Executa	Não executa	Não executa	Não executa	
171500 Nova Rosalândia/TO		Não executa													
172100 Palmas/TO		Executa	Executa	Executa	Executa		Executa	Executa	Executa	Não executa					
150555 Pau D'Arco/PA		Executa													
171750 Pium/TO	Executa	Executa	Executa			Executa	Executa	Executa			Executa				
171780 Ponte Alta do Bom Jesus/TO	Executa	Executa	Executa			Executa		Executa							
171790 Ponte Alta do Tocantins/TO	Não executa	Não executa	Executa	Executa	Executa	Executa	Executa	Executa	Não executa	Não executa	Executa	Não executa	Não executa	Não executa	
150580 Portel/PA		Executa	Executa	Executa	Executa	Executa	Executa	Executa	Executa	Não executa	Executa	Não executa	Executa	Executa	
110020 Porto Velho/RO	Executa	Executa	Executa	Não executa	Executa		Não executa	Executa	Não executa	Não executa	Não executa	Não executa	Não executa		
150600 Prainha/PA															
110025 Presidente Médici/RO	Não executa	Executa	Executa	Não executa	Executa	Executa		Executa		Não executa	Executa	Não executa	Não executa		
110147 Primavera de Rondônia/RO	Executa	Executa	Executa		Executa	Executa	Executa	Executa	Não executa						
150610 Primavera/PA	Executa	Executa	Não executa	Não executa	Executa	Executa	Não executa	Executa	Não executa	Não executa	Executa	Não executa	Não executa	Não executa	
150611 Quatipuru/PA	Executa	Executa	Não executa	Não executa	Executa	Executa	Não executa	Executa	Não executa	Não executa	Executa	Não executa		Não executa	

TABELA Os01a - INFORMAÇÕES SOBRE OUTROS SERVIÇOS, EXECUTADOS PELA PREFEITURA

ANO DE REFERÊNCIA
2009

Município	Outros Serviços executados pela Prefeitura														
	Lavação de vias e praças	Poda de árvores	Limpeza de feiras e mercados	Limpeza de praias	Limpeza de bocas-de-lobo	Pintura de meio fio	Limpeza de lotes vagos	Remoção de animais mortos	Coleta de pneus velhos	Coleta de pilhas e baterias	Coleta de resíduos volumosos	Coleta de lâmpadas fluorescentes	Coleta de resíduos eletrônicos	Outros serviços	
Código	Nome/UF														
Região Norte		Os001	Os040	Os003	Os004	Os005	Os006	Os007	Os008	Os009	Os010	Os011	Os047	Os050	Os043
171855	Riachinho/TO	Executa	Executa	Executa	Não executa	Não executa	Executa								
120040	Rio Branco/AC	Executa	Não executa	Executa	Executa	Executa	Executa	Não executa	Executa	Não executa	Não executa	Executa	Não executa	Não executa	
171870	Rio dos Bois/TO		Executa												
150619	Rurópolis/PA	Não executa	Executa	Executa	Não executa	Não executa	Executa	Não executa	Executa	Não executa					
171880	Sampaio/TO	Executa	Executa	Não executa	Executa	Executa	Executa	Não executa	Executa	Não executa	Não executa	Executa	Não executa	Não executa	Executa
150635	Santa Bárbara do Pará/PA														
150640	Santa Cruz do Arari/PA	Não executa	Não executa	Não executa	Não executa	Não executa	Executa	Não executa	Executa	Não executa	Não executa	Executa	Não executa	Não executa	
150655	Santa Luzia do Pará/PA	Executa	Executa	Não executa	Não executa	Executa	Executa	Não executa	Não executa	Não executa	Não executa	Executa	Não executa	Não executa	Não executa
160060	Santana/AP	Executa	Executa	Executa		Executa	Executa		Executa	Executa		Executa			Executa
150680	Santarém/PA	Não executa	Executa	Executa	Executa	Executa	Executa	Não executa	Executa	Executa	Não executa	Executa	Não executa	Não executa	
150700	Santo Antônio do Tauá/PA	Executa	Executa	Não executa	Não executa	Executa	Executa	Não executa	Executa	Não executa	Não executa	Executa	Não executa	Não executa	Não executa
150720	São Domingos do Capim/PA	Executa	Executa	Não executa	Não executa	Executa	Executa	Não executa	Executa	Não executa	Não executa	Executa	Não executa	Não executa	Não executa
110149	São Francisco do Guaporé/RO														
150745	São Geraldo do Araguaia/PA	Executa	Executa	Executa	Executa			Não executa	Executa	Não executa		Executa	Não executa	Não executa	
150746	São João da Ponta/PA	Executa	Executa				Executa		Executa			Executa			
172025	São Salvador do Tocantins/TO		Executa		Executa		Executa	Executa	Executa						
130400	Silves/AM	Executa	Executa	Executa	Executa										
172090	Taguatinga/TO	Executa	Executa	Executa		Executa	Executa	Executa				Executa			Executa
110155	Teixeirópolis/RO		Executa				Executa		Executa						Executa
150797	Terra Santa/PA	Executa	Executa	Executa	Executa										
150803	Tracuateua/PA	Executa	Executa	Não executa	Não executa	Executa	Executa	Não executa	Executa	Não executa	Não executa	Executa	Não executa	Não executa	Não executa
150805	Trairão/PA		Executa						Executa	Executa		Executa			Executa
150808	Tucumã/PA	Não executa	Executa	Não executa	Não executa	Não executa	Executa	Não executa	Não executa	Não executa	Não executa	Não executa	Não executa	Não executa	
172130	Tupiratins/TO		Executa												
150820	Vigia/PA	Executa	Executa	Não executa	Não executa	Executa	Executa	Não executa	Executa	Não executa	Não executa	Executa	Não executa	Não executa	Não executa
110030	Vilhena/RO		Executa	Executa		Executa	Executa	Executa	Executa						
172208	Wanderlândia/TO														

TABELA Os01b
INFORMAÇÕES SOBRE OUTROS SERVIÇOS,
EXECUTADOS POR EMPRESAS CONTRATADAS

TABELA Os01b - INFORMAÇÕES SOBRE OUTROS SERVIÇOS, EXECUTADOS POR EMPRESAS CONTRATADAS

ANO DE REFERÊNCIA
2009

Município	Outros serviços executados por empresas contratadas														
	Lavação de vias e praças	Poda de árvores	Limpeza de feiras e mercados	Limpeza de praias	Limpeza de bocas-de-lobo	Pintura de meio fio	Limpeza de lotes vagos	Remoção de animais mortos	Coleta de pneus velhos	Coleta de pilhas e baterias	Coleta de resíduos volumosos	Coleta de lâmpadas fluorescentes	Coleta de resíduos eletrônicos	Outros serviços	
Código	Nome/UF														
Região Norte		Os012	Os041	Os014	Os015	Os016	Os017	Os018	Os019	Os020	Os021	Os022	Os048	Os051	Os044
150010	Abaetetuba/PA		Não executa	Não executa	Não executa										
120001	Acrelândia/AC		Não executa	Não executa											
170035	Aliança do Tocantins/TO	Não executa	Não executa	Não executa	Não executa		Não executa								
140005	Alto Alegre/RR		Executa	Executa		Executa	Executa	Executa				Executa			
170070	Alvorada/TO														
130008	Anamá/AM	Não executa	Não executa	Não executa	Não executa										
150080	Ananindeua/PA	Não executa	Não executa	Não executa	Não executa	Não executa	Não executa	Não executa	Não executa	Não executa	Não executa	Não executa		Não executa	
170210	Araguaina/TO	Executa	Não executa	Executa	Não executa										
110002	Ariquemes/RO	Não executa	Não executa	Executa	Não executa										
170240	Arraias/TO		Não executa	Não executa											
170255	Augustinópolis/TO		Não executa	Não executa			Não executa		Não executa						
150090	Augusto Corrêa/PA	Não executa	Não executa	Não executa	Não executa	Não executa	Não executa	Não executa	Não executa	Não executa	Não executa	Não executa	Não executa	Não executa	
150095	Aurora do Pará/PA														
170270	Aurora do Tocantins/TO														
170300	Babaculândia/TO	Não executa	Não executa	Não executa	Não executa	Não executa	Não executa	Não executa	Não executa	Não executa	Não executa	Não executa	Não executa	Não executa	
150110	Bagre/PA			Não executa	Não executa			Não executa							
150125	Bannach/PA						Não executa								
150140	Belém/PA		Não executa	Não executa	Não executa	Não executa									
140010	Boa Vista/RR	Não executa	Executa	Executa	Executa	Executa	Executa	Não executa	Executa	Não executa	Não executa	Não executa	Não executa	Não executa	Executa
170370	Brejinho de Nazaré/TO	Não executa	Não executa	Não executa	Não executa	Não executa	Não executa	Não executa	Não executa	Não executa	Não executa	Não executa	Não executa	Não executa	
150180	Breves/PA	Não executa	Não executa	Não executa	Não executa	Não executa	Não executa	Não executa	Não executa	Não executa	Não executa	Não executa	Não executa	Não executa	
110045	Buritís/RO	Não executa	Não executa	Não executa		Não executa	Não executa		Não executa						
110060	Cacaulândia/RO		Não executa												
150220	Capanema/PA		Executa	Executa		Executa	Não executa		Executa						Não executa
170386	Cariri do Tocantins/TO	Não executa	Não executa	Não executa	Não executa	Não executa	Não executa	Não executa	Não executa	Não executa	Não executa	Não executa	Não executa	Não executa	
110090	Castanheiras/RO	Não executa	Não executa				Não executa	Não executa	Não executa						
170410	Centenário/TO														
170510	Chapada da Natividade/TO	Não executa	Não executa	Não executa			Não executa	Não executa	Não executa			Não executa			
150260	Colares/PA	Não executa	Não executa	Não executa	Não executa	Não executa	Não executa	Não executa	Não executa	Não executa	Não executa	Não executa		Não executa	Não executa
170550	Colinas do Tocantins/TO			Não executa						Não executa	Não executa			Não executa	
170555	Combinado/TO		Não executa	Não executa			Não executa		Não executa						Não executa
150270	Conceição do Araguaia/PA		Não executa	Não executa	Não executa	Não executa	Não executa	Não executa	Não executa						
120020	Cruzeiro do Sul/AC	Não executa	Não executa	Não executa	Não executa		Não executa	Não executa	Não executa	Não executa			Não executa	Não executa	
110094	Cujubim/RO	Executa	Executa	Não executa	Não executa										
170710	Divinópolis do Tocantins/TO	Não executa	Não executa	Não executa	Não executa										
170720	Dois Irmãos do Tocantins/TO	Não executa	Não executa	Não executa	Não executa	Não executa	Não executa	Não executa	Não executa	Não executa	Não executa	Não executa	Não executa	Não executa	
170730	Dueré/TO	Não executa	Não executa	Não executa	Não executa	Não executa	Não executa	Não executa	Não executa	Não executa	Não executa	Não executa	Não executa	Não executa	
150295	Eldorado dos Carajás/PA	Não executa	Não executa	Não executa	Não executa	Não executa	Não executa	Não executa	Não executa	Não executa	Não executa	Não executa	Não executa	Não executa	
120025	Epitaciolândia/AC		Não executa	Não executa		Não executa	Não executa		Não executa						

TABELA Os01b - INFORMAÇÕES SOBRE OUTROS SERVIÇOS, EXECUTADOS POR EMPRESAS CONTRATADAS

ANO DE REFERÊNCIA
2009

Município	Outros serviços executados por empresas contratadas														
	Lavação de vias e praças	Poda de árvores	Limpeza de feiras e mercados	Limpeza de praias	Limpeza de bocas-de-lobo	Pintura de meio fio	Limpeza de lotes vagos	Remoção de animais mortos	Coleta de pneus velhos	Coleta de pilhas e baterias	Coleta de resíduos volumosos	Coleta de lâmpadas fluorescentes	Coleta de resíduos eletrônicos	Outros serviços	
Código	Nome/UF														
Região Norte		Os012	Os041	Os014	Os015	Os016	Os017	Os018	Os019	Os020	Os021	Os022	Os048	Os051	Os044
170740	Esperantina/TO		Não executa		Não executa		Não executa	Não executa	Não executa			Não executa			Não executa
170765	Figueirópolis/TO	Não executa	Não executa	Não executa	Não executa	Não executa	Não executa	Não executa	Não executa	Não executa	Não executa	Não executa	Não executa		
170770	Filadélfia/TO		Não executa		Não executa										
150307	Garrafão do Norte/PA			Não executa			Não executa					Não executa			
170950	Gurupi/TO	Não executa	Não executa	Não executa	Não executa										
150320	Igarapé-Açu/PA		Não executa	Não executa		Não executa	Não executa		Não executa	Não executa		Não executa			Não executa
150330	Igarapé-Miri/PA	Não executa	Não executa	Não executa											
150350	Irituia/PA	Não executa	Não executa	Não executa	Não executa	Não executa	Não executa	Não executa	Não executa	Não executa	Não executa	Não executa	Não executa	Não executa	Não executa
171050	Itacajá/TO		Não executa		Não executa		Não executa	Não executa	Não executa						
130190	Itacoatiara/AM	Não executa	Não executa	Não executa											
150360	Itaituba/PA														
171110	Itaporã do Tocantins/TO	Não executa	Não executa	Não executa	Não executa	Não executa	Não executa	Não executa	Não executa	Não executa	Não executa	Não executa	Não executa	Não executa	
110110	Itapuã do Oeste/RO														
150375	Jacareacanga/PA	Não executa	Não executa	Não executa	Não executa		Não executa	Não executa	Não executa	Não executa	Não executa	Não executa	Não executa		
110012	Ji-Paraná/RO														
171190	Lagoa da Confusão/TO	Não executa	Não executa	Não executa	Não executa		Não executa	Não executa							
160030	Macapá/AP			Executa	Executa		Executa					Executa			Executa
150405	Mãe do Rio/PA	Não executa	Não executa	Não executa	Não executa	Não executa	Não executa	Não executa	Não executa	Não executa	Não executa	Não executa	Não executa	Não executa	Não executa
130260	Manaus/AM	Não executa	Não executa	Não executa	Executa	Não executa	Não executa	Não executa	Executa	Não executa	Não executa	Executa	Não executa	Não executa	Não executa
150420	Marabá/PA	Não executa	Não executa	Não executa	Não executa	Não executa	Não executa	Não executa	Não executa	Não executa	Não executa	Não executa		Não executa	Não executa
171250	Marianópolis do Tocantins/TO	Não executa	Não executa	Não executa	Não executa										
110120	Ministro Andreazza/RO	Não executa	Não executa	Não executa		Não executa	Não executa								
110130	Mirante da Serra/RO		Executa	Executa											
171360	Monte do Carmo/TO	Não executa	Não executa	Não executa	Não executa	Não executa	Não executa	Não executa	Não executa	Não executa	Não executa	Não executa	Não executa	Não executa	
171420	Natividade/TO		Não executa	Não executa	Não executa		Não executa	Não executa							
150495	Nova Esperança do Piriá/PA	Não executa	Não executa	Não executa	Não executa	Não executa	Não executa	Não executa	Não executa	Não executa	Não executa	Não executa	Não executa	Não executa	Não executa
171500	Nova Rosalândia/TO		Não executa												
172100	Palmas/TO		Não executa	Não executa	Não executa	Não executa		Não executa	Não executa	Não executa	Não executa				
150555	Pau D'Arco/PA		Não executa												
171750	Pium/TO	Não executa	Não executa	Não executa			Não executa	Não executa				Não executa			
171780	Ponte Alta do Bom Jesus/TO	Não executa	Não executa	Não executa			Não executa	Não executa							
171790	Ponte Alta do Tocantins/TO	Não executa	Não executa	Não executa	Não executa	Não executa	Não executa	Não executa	Não executa	Não executa	Não executa	Não executa	Não executa	Não executa	Não executa
150580	Portel/PA		Não executa	Não executa	Não executa	Não executa	Não executa	Não executa	Não executa	Não executa	Não executa	Não executa	Não executa	Não executa	Não executa
110020	Porto Velho/RO	Não executa	Não executa	Não executa	Não executa	Não executa		Não executa	Não executa	Não executa	Não executa	Não executa	Não executa		
150600	Prainha/PA														
110025	Presidente Médici/RO	Não executa	Não executa	Não executa	Não executa	Não executa	Não executa		Não executa		Não executa	Não executa	Não executa	Não executa	
110147	Primavera de Rondônia/RO	Não executa	Não executa	Não executa		Não executa	Não executa	Não executa	Não executa	Não executa					
150610	Primavera/PA	Não executa	Não executa	Não executa	Não executa	Não executa	Não executa	Não executa	Não executa	Não executa	Não executa	Não executa	Não executa	Não executa	Não executa
150611	Quatipuru/PA	Não executa	Não executa	Não executa	Não executa	Não executa	Não executa	Não executa	Não executa	Não executa	Não executa	Não executa	Não executa		Não executa

TABELA Os01b - INFORMAÇÕES SOBRE OUTROS SERVIÇOS, EXECUTADOS POR EMPRESAS CONTRATADAS

ANO DE REFERÊNCIA
2009

Município	Outros serviços executados por empresas contratadas														
	Lavação de vias e praças	Poda de árvores	Limpeza de feiras e mercados	Limpeza de praias	Limpeza de bocas-de-lobo	Pintura de meio fio	Limpeza de lotes vagos	Remoção de animais mortos	Coleta de pneus velhos	Coleta de pilhas e baterias	Coleta de resíduos volumosos	Coleta de lâmpadas fluorescentes	Coleta de resíduos eletrônicos	Outros serviços	
Código	Nome/UF														
Região Norte		Os012	Os041	Os014	Os015	Os016	Os017	Os018	Os019	Os020	Os021	Os022	Os048	Os051	Os044
171855	Riachinho/TO	Não executa	Não executa	Não executa	Não executa	Não executa	Não executa								
120040	Rio Branco/AC	Não executa	Não executa	Executa	Não executa	Executa	Executa	Não executa	Executa	Não executa	Não executa	Executa	Não executa	Não executa	
171870	Rio dos Bois/TO		Não executa												
150619	Rurópolis/PA	Não executa	Não executa	Não executa	Não executa	Não executa	Não executa	Não executa	Não executa	Não executa					
171880	Sampaio/TO	Não executa	Não executa	Não executa	Não executa	Não executa	Não executa	Não executa	Não executa	Não executa	Não executa	Não executa	Não executa	Não executa	
150635	Santa Bárbara do Pará/PA														
150640	Santa Cruz do Arari/PA	Não executa	Não executa	Não executa	Não executa	Não executa	Não executa	Não executa	Não executa	Não executa	Não executa	Não executa	Não executa	Não executa	
150655	Santa Luzia do Pará/PA	Não executa	Não executa	Não executa	Não executa	Não executa	Não executa	Não executa	Não executa	Não executa	Não executa	Não executa	Não executa	Não executa	
160060	Santana/AP	Não executa	Não executa	Não executa		Não executa	Não executa		Não executa	Não executa		Não executa			Não executa
150680	Santarém/PA	Não executa	Não executa	Executa	Executa	Não executa	Executa	Não executa	Executa	Não executa	Não executa	Executa	Não executa	Não executa	
150700	Santo Antônio do Tauá/PA	Não executa	Não executa	Não executa	Não executa	Não executa	Não executa	Não executa	Não executa	Não executa	Não executa	Não executa	Não executa	Não executa	
150720	São Domingos do Capim/PA	Não executa	Não executa	Não executa	Não executa	Não executa	Não executa	Não executa	Não executa	Não executa	Não executa	Não executa	Não executa	Não executa	
110149	São Francisco do Guaporé/RO														
150745	São Geraldo do Araguaia/PA	Não executa	Não executa	Não executa	Não executa			Não executa	Não executa	Não executa		Não executa	Não executa	Não executa	
150746	São João da Ponta/PA	Não executa	Não executa				Não executa		Não executa			Não executa			
172025	São Salvador do Tocantins/TO		Não executa		Não executa		Não executa	Não executa							
130400	Silves/AM	Não executa	Não executa	Não executa	Não executa										
172090	Taguatinga/TO	Não executa	Não executa	Não executa		Não executa	Não executa	Não executa				Não executa			Não executa
110155	Teixeirópolis/RO		Não executa				Não executa		Não executa						Não executa
150797	Terra Santa/PA	Não executa	Executa	Não executa	Executa										
150803	Tracuateua/PA	Não executa	Não executa	Não executa	Não executa	Não executa	Não executa	Não executa	Não executa	Não executa	Não executa	Não executa	Não executa	Não executa	
150805	Trairão/PA		Não executa					Não executa	Não executa			Não executa			Não executa
150808	Tucumã/PA	Não executa	Não executa	Não executa	Não executa	Não executa	Não executa	Não executa	Não executa	Não executa	Não executa	Não executa	Não executa	Não executa	
172130	Tupiratins/TO		Não executa												
150820	Vigia/PA	Não executa	Não executa	Não executa	Não executa	Não executa	Não executa	Não executa	Não executa	Não executa	Não executa	Não executa	Não executa	Não executa	
110030	Vilhena/RO		Não executa	Não executa		Não executa	Não executa	Não executa	Não executa						
172208	Wanderlândia/TO														

TABELA Os01c
INFORMAÇÕES SOBRE OUTROS SERVIÇOS,
EXECUTADOS POR OUTROS AGENTES

TABELA Os01c - INFORMAÇÕES SOBRE OUTROS SERVIÇOS, EXECUTADOS POR OUTROS AGENTES

ANO DE REFERÊNCIA
2009

Município	Outros serviços executados por outros executores														
	Lavação de vias e praças	Poda de árvores	Limpeza de feiras e mercados	Limpeza de praias	Limpeza de bocas-de-lobo	Pintura de meio fio	Limpeza de lotes vagos	Remoção de animais mortos	Coleta de pneus velhos	Coleta de pilhas e baterias	Coleta de resíduos volumosos	Coleta de lâmpadas fluorescentes	Coleta de resíduos eletrônicos	Outros serviços	
Código	Nome/UF														
Região Norte		Os023	Os042	Os025	Os026	Os027	Os028	Os029	Os030	Os031	Os032	Os033	Os049	Os052	Os045
150010	Abaetetuba/PA		Não executa	Não executa	Não executa										
120001	Acrelândia/AC		Não executa	Não executa											
170035	Aliança do Tocantins/TO	Não executa	Executa	Não executa	Não executa		Executa								
140005	Alto Alegre/RR		Executa	Não executa		Não executa	Não executa	Não executa			Não executa				
170070	Alvorada/TO														
130008	Anamá/AM	Não executa	Não executa	Não executa	Não executa										
150080	Ananindeua/PA	Não executa	Não executa	Não executa	Não executa	Não executa	Não executa	Não executa	Não executa	Não executa	Não executa	Não executa	Não executa		Não executa
170210	Araguaina/TO	Não executa	Não executa	Não executa	Não executa										
110002	Ariquemes/RO	Não executa	Não executa	Não executa	Não executa										
170240	Arraias/TO		Não executa	Não executa											
170255	Augustinópolis/TO		Não executa	Não executa			Não executa		Não executa						
150090	Augusto Corrêa/PA	Não executa	Não executa	Não executa	Não executa	Não executa	Não executa	Não executa	Não executa	Não executa	Não executa	Não executa	Não executa	Não executa	Não executa
150095	Aurora do Pará/PA														
170270	Aurora do Tocantins/TO														
170300	Babaculândia/TO	Não executa	Executa	Não executa	Não executa	Não executa	Não executa	Não executa	Não executa	Não executa	Não executa	Não executa	Não executa	Não executa	Não executa
150110	Bagre/PA			Não executa	Não executa				Não executa						
150125	Bannach/PA						Não executa								
150140	Belém/PA		Não executa	Não executa	Não executa	Não executa									
140010	Boa Vista/RR	Não executa	Não executa	Não executa	Não executa	Não executa	Não executa	Não executa	Não executa	Não executa	Não executa	Não executa	Não executa	Não executa	Executa
170370	Brejinho de Nazaré/TO	Não executa	Não executa	Não executa	Não executa	Não executa	Não executa	Não executa	Não executa	Não executa	Não executa	Não executa	Não executa	Não executa	
150180	Breves/PA	Não executa	Não executa	Não executa	Não executa	Não executa	Não executa	Não executa	Não executa	Não executa	Não executa	Não executa	Não executa	Não executa	Não executa
110045	Buritís/RO	Não executa	Não executa	Executa		Executa	Não executa		Não executa						
110060	Cacaulândia/RO		Não executa												
150220	Capanema/PA		Executa	Executa		Não executa	Não executa		Não executa						Não executa
170386	Cariri do Tocantins/TO	Não executa	Não executa	Não executa	Não executa	Não executa	Não executa	Não executa	Não executa	Não executa	Não executa	Não executa	Não executa	Não executa	Não executa
110090	Castanheiras/RO	Não executa	Não executa				Não executa	Não executa	Não executa						
170410	Centenário/TO														
170510	Chapada da Natividade/TO	Não executa	Não executa	Não executa			Não executa	Não executa	Não executa			Não executa			
150260	Colares/PA	Não executa	Não executa	Não executa	Não executa	Não executa	Não executa	Não executa	Não executa	Não executa	Não executa			Não executa	Não executa
170550	Colinas do Tocantins/TO			Não executa						Não executa					
170555	Combinado/TO		Não executa	Não executa			Não executa		Não executa						Não executa
150270	Conceição do Araguaia/PA		Não executa	Não executa	Não executa	Não executa	Não executa	Não executa	Não executa						
120020	Cruzeiro do Sul/AC	Não executa	Não executa	Não executa	Não executa		Não executa	Não executa	Não executa	Não executa		Não executa	Não executa		
110094	Cujubim/RO	Não executa	Não executa	Não executa	Não executa										
170710	Divinópolis do Tocantins/TO	Não executa	Não executa	Não executa	Não executa										
170720	Dois Irmãos do Tocantins/TO	Não executa	Não executa	Não executa	Não executa	Não executa	Não executa	Não executa	Não executa	Não executa	Não executa	Não executa	Não executa	Não executa	
170730	Dueré/TO	Não executa	Executa	Não executa	Não executa	Não executa	Não executa	Não executa	Não executa	Executa	Executa	Executa	Não executa	Não executa	Não executa
150295	Eldorado dos Carajás/PA	Não executa	Não executa	Não executa	Não executa	Não executa	Não executa	Não executa	Não executa	Não executa	Não executa	Não executa	Não executa	Não executa	Não executa
120025	Epitaciolândia/AC		Não executa	Não executa		Não executa	Não executa		Não executa						

TABELA Os01c - INFORMAÇÕES SOBRE OUTROS SERVIÇOS, EXECUTADOS POR OUTROS AGENTES

ANO DE REFERÊNCIA
2009

Município	Outros serviços executados por outros executores														
	Lavação de vias e praças	Poda de árvores	Limpeza de feiras e mercados	Limpeza de praias	Limpeza de bocas-de-lobo	Pintura de meio fio	Limpeza de lotes vagos	Remoção de animais mortos	Coleta de pneus velhos	Coleta de pilhas e baterias	Coleta de resíduos volumosos	Coleta de lâmpadas fluorescentes	Coleta de resíduos eletrônicos	Outros serviços	
Código	Nome/UF														
Região Norte		Os023	Os042	Os025	Os026	Os027	Os028	Os029	Os030	Os031	Os032	Os033	Os049	Os052	Os045
170740	Esperantina/TO		Não executa		Não executa		Não executa	Não executa	Não executa			Não executa			Não executa
170765	Figueirópolis/TO	Não executa	Não executa	Não executa	Não executa	Não executa	Não executa	Não executa	Não executa	Não executa	Não executa	Não executa	Não executa	Não executa	
170770	Filadélfia/TO		Não executa		Não executa										
150307	Garrafão do Norte/PA			Não executa			Não executa					Não executa			
170950	Gurupi/TO	Não executa	Não executa		Não executa										
150320	Igarapé-Açu/PA		Não executa	Não executa		Não executa		Não executa	Não executa			Não executa			Não executa
150330	Igarapé-Miri/PA	Não executa	Não executa	Não executa											
150350	Irituia/PA	Não executa	Não executa	Não executa	Não executa	Não executa	Não executa	Não executa	Não executa	Não executa	Não executa	Não executa	Não executa	Não executa	Não executa
171050	Itacajá/TO		Não executa		Não executa		Não executa	Não executa	Não executa						
130190	Itacoatiara/AM	Não executa	Não executa	Não executa											
150360	Itaituba/PA														
171110	Itaporã do Tocantins/TO	Não executa	Não executa	Não executa	Não executa	Não executa	Não executa	Não executa	Não executa	Não executa	Não executa	Não executa	Não executa	Não executa	
110110	Itapuã do Oeste/RO														
150375	Jacareacanga/PA	Não executa	Não executa	Não executa	Não executa		Não executa	Não executa	Não executa	Não executa	Não executa	Não executa	Não executa	Não executa	
110012	Ji-Paraná/RO														
171190	Lagoa da Confusão/TO	Não executa	Não executa	Não executa	Não executa		Não executa	Não executa							
160030	Macapá/AP			Não executa	Não executa		Não executa					Não executa			Não executa
150405	Mãe do Rio/PA	Não executa	Não executa	Não executa	Não executa	Não executa	Não executa	Não executa	Não executa	Não executa	Não executa	Não executa	Não executa	Não executa	Não executa
130260	Manaus/AM	Não executa	Não executa	Não executa	Não executa	Não executa	Não executa	Não executa	Não executa	Não executa	Não executa	Não executa	Não executa	Não executa	Não executa
150420	Marabá/PA	Não executa	Não executa	Não executa	Não executa	Não executa	Não executa	Não executa	Não executa	Não executa	Não executa		Não executa	Não executa	
171250	Marianópolis do Tocantins/TO	Não executa	Não executa	Não executa	Não executa										
110120	Ministro Andreazza/RO	Não executa	Não executa	Não executa		Não executa	Não executa								
110130	Mirante da Serra/RO		Não executa	Não executa											
171360	Monte do Carmo/TO	Não executa	Não executa	Não executa	Não executa	Não executa	Não executa	Não executa	Não executa	Não executa	Não executa	Não executa	Não executa	Não executa	
171420	Natividade/TO		Não executa	Não executa	Não executa		Não executa	Não executa	Não executa						
150495	Nova Esperança do Piriá/PA	Não executa	Não executa	Não executa	Não executa	Não executa	Não executa	Não executa	Não executa	Não executa	Não executa	Não executa	Não executa	Não executa	Não executa
171500	Nova Rosalândia/TO		Não executa												
172100	Palmas/TO		Não executa	Não executa	Não executa	Não executa		Não executa	Não executa	Não executa	Executa				
150555	Pau D'Arco/PA		Não executa												
171750	Pium/TO	Não executa	Executa	Não executa			Não executa	Executa	Não executa			Não executa			
171780	Ponte Alta do Bom Jesus/TO	Não executa	Não executa	Não executa			Não executa		Não executa						
171790	Ponte Alta do Tocantins/TO	Não executa	Executa	Não executa	Não executa	Não executa	Não executa	Não executa	Não executa	Não executa	Não executa	Não executa	Não executa	Não executa	Não executa
150580	Portel/PA		Não executa	Não executa	Não executa	Não executa	Não executa	Não executa	Não executa	Não executa	Não executa	Não executa	Não executa	Não executa	Não executa
110020	Porto Velho/RO	Não executa	Não executa	Não executa	Não executa	Não executa		Não executa	Não executa	Não executa	Não executa	Não executa	Não executa	Não executa	
150600	Prainha/PA														
110025	Presidente Médici/RO	Não executa	Não executa	Não executa	Não executa	Não executa	Não executa		Não executa		Não executa	Não executa	Não executa	Não executa	
110147	Primavera de Rondônia/RO	Não executa	Não executa	Não executa		Não executa	Não executa	Não executa	Não executa	Executa					
150610	Primavera/PA	Não executa	Não executa	Não executa	Não executa	Não executa	Não executa	Não executa	Não executa	Não executa	Não executa	Não executa	Não executa	Não executa	Não executa
150611	Quatipuru/PA	Não executa	Não executa	Não executa	Não executa	Não executa	Não executa	Não executa	Não executa	Não executa	Não executa	Não executa			Não executa

TABELA Os01c - INFORMAÇÕES SOBRE OUTROS SERVIÇOS, EXECUTADOS POR OUTROS AGENTES

ANO DE REFERÊNCIA
2009

Município	Outros serviços executados por outros executores														
	Lavação de vias e praças	Poda de árvores	Limpeza de feiras e mercados	Limpeza de praias	Limpeza de bocas-de- lobo	Pintura de meio fio	Limpeza de lotes vagos	Remoção de animais mortos	Coleta de pneus velhos	Coleta de pilhas e baterias	Coleta de resíduos volumosos	Coleta de lâmpadas fluorescentes	Coleta de resíduos eletrônicos	Outros serviços	
Código	Nome/UF														
Região Norte		Os023	Os042	Os025	Os026	Os027	Os028	Os029	Os030	Os031	Os032	Os033	Os049	Os052	Os045
171855	Riachinho/TO	Não executa	Não executa	Não executa	Não executa	Não executa	Não executa								
120040	Rio Branco/AC	Não executa	Não executa	Não executa	Não executa	Não executa	Não executa	Não executa	Não executa	Não executa	Não executa	Não executa	Não executa	Não executa	
171870	Rio dos Bois/TO		Não executa												
150619	Rurópolis/PA	Não executa	Não executa	Não executa	Não executa	Não executa	Não executa	Não executa	Não executa	Não executa					
171880	Sampaio/TO	Não executa	Não executa	Não executa	Não executa	Não executa	Não executa	Não executa	Não executa	Não executa	Não executa	Não executa	Não executa	Não executa	
150635	Santa Bárbara do Pará/PA														
150640	Santa Cruz do Arari/PA	Não executa	Não executa	Não executa	Não executa	Não executa	Não executa	Não executa	Não executa	Não executa	Não executa	Não executa	Não executa	Não executa	
150655	Santa Luzia do Pará/PA	Não executa	Não executa	Não executa	Não executa	Não executa	Não executa	Não executa	Não executa	Não executa	Não executa	Não executa	Não executa	Não executa	
160060	Santana/AP	Não executa	Não executa	Não executa		Não executa	Não executa		Não executa	Não executa		Não executa			Não executa
150680	Santarém/PA	Não executa	Não executa	Não executa	Não executa	Não executa	Não executa	Não executa	Não executa	Não executa	Não executa	Não executa	Não executa	Não executa	
150700	Santo Antônio do Tauá/PA	Não executa	Não executa	Não executa	Não executa	Não executa	Não executa	Não executa	Não executa	Não executa	Não executa	Não executa	Não executa	Não executa	
150720	São Domingos do Capim/PA	Não executa	Não executa	Não executa	Não executa	Não executa	Não executa	Não executa	Não executa	Não executa	Não executa	Não executa	Não executa	Não executa	
110149	São Francisco do Guaporé/RO														
150745	São Geraldo do Araguaia/PA	Não executa	Não executa	Não executa	Não executa			Não executa	Não executa	Não executa		Não executa	Não executa	Não executa	
150746	São João da Ponta/PA	Não executa	Não executa				Não executa		Não executa			Não executa			
172025	São Salvador do Tocantins/TO		Não executa		Não executa		Não executa	Não executa							
130400	Silves/AM	Não executa	Não executa	Não executa	Não executa										
172090	Taguatinga/TO	Não executa	Não executa	Não executa		Não executa	Não executa	Não executa				Não executa			Não executa
110155	Teixeirópolis/RO		Não executa				Não executa		Não executa						Não executa
150797	Terra Santa/PA	Não executa	Não executa	Não executa	Não executa										
150803	Tracuateua/PA	Não executa	Não executa	Não executa	Não executa	Não executa	Não executa	Não executa	Não executa	Não executa	Não executa	Não executa	Não executa	Não executa	
150805	Trairão/PA		Não executa						Não executa	Não executa		Não executa			Não executa
150808	Tucumã/PA	Não executa	Não executa	Não executa	Não executa	Não executa	Não executa	Não executa	Não executa	Não executa	Não executa	Não executa	Não executa	Não executa	
172130	Tupiratins/TO		Não executa												
150820	Vigia/PA	Não executa	Não executa	Não executa	Não executa	Não executa	Não executa	Não executa	Não executa	Não executa	Não executa	Não executa	Não executa	Não executa	
110030	Vilhena/RO		Não executa	Não executa		Não executa	Não executa	Não executa	Não executa						
172208	Wanderlândia/TO														

TABELA Ca01
INFORMAÇÕES SOBRE CATADORES

TABELA Ca01 - INFORMAÇÕES SOBRE CATADORES

ANO DE
REFERÊNCIA
2009

Município	Existência de catadores dispersos	Organização			Existência de trabalho social executado pela Prefeitura	
		Existência de organização formal	Quantidade de entidades associativas	Quantidade de associados		
Código Nome/UF			entidades	pessoas		
Região Norte	Ca004	Ca005	Ca006	Ca007	Ca008	
150010 Abaetetuba/PA	Sim	Sim	1	20	Não	
120001 Acrelândia/AC	Não	Não	0	0	Não	
170035 Aliança do Tocantins/TO	Sim	Não	0	0	Não	
140005 Alto Alegre/RR	Não	Não	0	0	Não	
170070 Alvorada/TO	Não	Não	0	0	Sim	
130008 Anamá/AM	Sim	Não	0	0	Não	
150080 Ananindeua/PA	Não	Não	0	0		
170210 Araguaína/TO	Sim	Sim	1	22	Sim	
110002 Ariquemes/RO	Sim	Não	0	0	Não	
170240 Arraias/TO	Sim	Não	0	0	Não	
170255 Augustinópolis/TO	Sim	Não	0	0	Não	
150090 Augusto Corrêa/PA	Não		0	0		
150095 Aurora do Pará/PA	Não	Não	0	0	Não	
170270 Aurora do Tocantins/TO	Sim	Não	0	0		
170300 Babaçulândia/TO	Sim	Não	0	0	Não	
150110 Bagre/PA	Sim	Não	0	0	Não	
150125 Bannach/PA	Sim	Não	0	0	Não	
150140 Belém/PA	Sim	Sim	1	53	Sim	
140010 Boa Vista/RR	Sim	Sim	1	30	Não	
170370 Brejinho de Nazaré/TO	Não	Não	0	0	Não	
150180 Breves/PA	Sim	Sim	1	15	Não	
110045 Buritir/RO	Sim	Não	0	0	Não	
110060 Cacaulândia/RO	Não	Não	0	0	Não	
150220 Capanema/PA	Sim	Sim	1	58	Não	
170386 Cariri do Tocantins/TO	Sim	Não	0	0	Não	
110090 Castanheiras/RO	Não		0	0		
170410 Centenário/TO	Não	Não	0	0	Não	
170510 Chapada da Natividade/TO	Não		0	0		
150260 Colares/PA	Sim	Não	0	0	Não	
170550 Colinas do Tocantins/TO	Sim	Não	0	0		
170555 Combinado/TO	Sim	Não	0	0	Não	
150270 Conceição do Araguaia/PA	Sim	Sim	1	25	Sim	
120020 Cruzeiro do Sul/AC	Sim	Não	0	0		
110094 Cujubim/RO	Não	Não	0	0		
170710 Divinópolis do Tocantins/TO	Não	Não	0	0	Não	
170720 Dois Irmãos do Tocantins/TO	Sim	Não	0	0	Sim	
170730 Duere/TO	Não	Não	0	0	Não	
150295 Eldorado dos Carajás/PA	Sim	Não	0	0	Não	
120025 Eptaciolândia/AC	Sim	Não	0	0	Não	

TABELA Ca01 - INFORMAÇÕES SOBRE CATADORES

ANO DE
REFERÊNCIA
2009

Município	Existência de catadores dispersos	Organização			Existência de trabalho social executado pela Prefeitura	
		Existência de organização formal	Quantidade de entidades associativas	Quantidade de associados		
Código Nome/UF			entidades	pessoas		
Região Norte	Ca004	Ca005	Ca006	Ca007	Ca008	
170740 Esperantina/TO	Não	Não	0	0	Não	
170765 Figueirópolis/TO	Sim	Não	0	0	Não	
170770 Filadélfia/TO	Não		0	0	Não	
150307 Garrafão do Norte/PA	Sim	Sim	1	0	Não	
170950 Gurupi/TO	Sim	Não	0	0	Sim	
150320 Igarapé-Açu/PA	Sim	Não	0	0	Sim	
150330 Igarapé-Miri/PA	Sim	Não	0	0	Não	
150350 Irituia/PA	Não		0	0		
171050 Itacajá/TO			0	0		
130190 Itacoatiara/AM	Sim	Sim	1	50	Não	
150360 Itaituba/PA	Sim	Não	0	0	Não	
171110 Itaporã do Tocantins/TO	Sim	Não	0	0	Não	
110110 Itapuã do Oeste/RO	Não		0	0	Não	
150375 Jacareacanga/PA	Não	Não	0	0	Não	
110012 Ji-Paraná/RO	Não		0	0		
171190 Lagoa da Confusão/TO	Sim	Não	0	0	Não	
160030 Macapá/AP	Não	Sim	1	150	Sim	
150405 Mãe do Rio/PA	Não		0	0		
130260 Manaus/AM	Sim	Sim	8	0	Sim	
150420 Marabá/PA	Sim	Não	0	0	Sim	
171250 Marianópolis do Tocantins/TO	Não	Não	0	0	Não	
110120 Ministro Andreazza/RO	Sim	Não	0	0	Não	
110130 Mirante da Serra/RO	Sim	Não	0	0	Não	
171360 Monte do Carmo/TO	Não	Não	0	0	Não	
171420 Natividade/TO			0	0		
150495 Nova Esperança do Piriá/PA	Sim	Não	0	0	Não	
171500 Nova Rosalândia/TO	Não	Não	0	0	Não	
172100 Palmas/TO	Sim	Sim	0	0	Sim	
150555 Pau D'Arco/PA	Sim	Não	0	0	Não	
171750 Pium/TO	Sim	Não	0	0	Não	
171780 Ponte Alta do Bom Jesus/TO	Não	Não	0	0	Não	
171790 Ponte Alta do Tocantins/TO	Não		0	0	Não	
150580 Portel/PA	Sim	Não	0	0	Não	
110020 Porto Velho/RO	Sim	Sim	1	196	Não	
150600 Prainha/PA	Não		0	0		
110025 Presidente Médici/RO	Sim	Não	0	0	Não	
110147 Primavera de Rondônia/RO	Sim	Não	0	0	Não	
150610 Primavera/PA	Sim	Não	0	0	Não	
150611 Quatipuru/PA	Sim	Não	0	0	Não	

TABELA Ca01 - INFORMAÇÕES SOBRE CATADORES

ANO DE
REFERÊNCIA
2009

Município	Existência de catadores dispersos	Organização			Existência de trabalho social executado pela Prefeitura	
		Existência de organização formal	Quantidade de entidades associativas	Quantidade de associados		
			entidades	pessoas		
Código	Nome/UF					
Região Norte		Ca004	Ca005	Ca006	Ca007	Ca008
171855	Riachinho/TO	Não	Não	0	0	Não
120040	Rio Branco/AC	Sim	Sim	1	120	Sim
171870	Rio dos Bois/TO	Não	Não	0	0	Não
150619	Rurópolis/PA	Sim	Não	0	0	Não
171880	Sampaio/TO	Não	Não	0	0	Não
150635	Santa Bárbara do Pará/PA			0	0	
150640	Santa Cruz do Arari/PA	Sim	Não	0	0	Não
150655	Santa Luzia do Pará/PA	Sim	Não	0	0	Não
160060	Santana/AP	Sim	Não	0	0	
150680	Santarém/PA	Sim	Não	0	0	Não
150700	Santo Antônio do Tauá/PA	Sim	Não	0	0	Não
150720	São Domingos do Capim/PA	Sim	Não	0	0	Não
110149	São Francisco do Guaporé/RO	Não	Não	0	0	Não
150745	São Geraldo do Araguaia/PA	Não	Não	0	0	Não
150746	São João da Ponta/PA	Não	Não	0	0	Não
172025	São Salvador do Tocantins/TO	Não	Não	0	0	Não
130400	Silves/AM	Não	Não	0	0	Não
172090	Taguatinga/TO	Sim	Não	0	0	Não
110155	Teixeirópolis/RO	Sim	Não	0	0	Não
150797	Terra Santa/PA	Não	Não	0	0	Não
150803	Tracuateua/PA	Sim	Não	0	0	Não
150805	Trairão/PA	Não	Não	0	0	Não
150808	Tucumã/PA	Sim	Não	0	0	Não
172130	Tupiratins/TO	Sim	Não	0	0	Não
150820	Vigia/PA	Sim	Não	0	0	Não
110030	Vilhena/RO	Sim	Não	0	0	Não
172208	Wanderlândia/TO	Não	Não	0	0	Não

TABELA Up01
INFORMAÇÕES SOBRE AS UNIDADES DE PROCESSAMENTO

TABELA Up01 - INFORMAÇÕES SOBRE AS UNIDADES DE PROCESSAMENTO

ANO DE
REFERÊNCIA
2009

Município de localização	Unidades de processamento dos resíduos sólidos situadas no município						
	Nome da unidade	Tipo da unidade segundo o município informante	Município responsável pelo gerenciamento	Operador	Início de operação	Recebe de outros municípios	Unidade em operação no ano de referência
Código Nome/UF							
Região Norte	Up001	Up003	Up079	Up004	Up002	Up012	Up051
150010 Abaetetuba/PA	Aterro Controlado de Abaetetuba	Aterro controlado	O próprio	Prefeitura ou SLU	2009	Não	Sim
170035 Aliança do Tocantins/TO	aterro controlado	Aterro controlado	O próprio	Prefeitura ou SLU	2000	Não	Sim
170035 Aliança do Tocantins/TO	vala de resíduos de serviço de saúde	Vala específica de RSS	O próprio	Prefeitura ou SLU	2000	Não	Sim
140005 Alto Alegre/RR	Aterro Sanitário Municipal	Aterro sanitário	O próprio	Prefeitura ou SLU	2002	Não	Sim
130008 Anamá/AM	Incinerador desativado	Unidade de tratamento por incineração	O próprio	Prefeitura ou SLU		Não	Não
170210 Araguaína/TO	Aterro Controlado de Resíduos Sólidos	Aterro sanitário	O próprio	Empresa privada	1998	Não	Sim
170210 Araguaína/TO	Aterro de resíduos inertes	Aterro sanitário	O próprio	Prefeitura ou SLU	2003	Não	Não
170210 Araguaína/TO	Vala para RSS	Aterro sanitário	O próprio	Prefeitura ou SLU	1998	Não	Sim
110002 Ariquemes/RO	Lixão de Ariquemes	Lixão	O próprio	Prefeitura ou SLU	1985	Não	Sim
150090 Augusto Corrêa/PA	Aterro Sanitário de Augusto Correa	Lixão	O próprio	Prefeitura ou SLU	2009	Não	Sim
170300 Babaçulândia/TO	aterro sanitário	Aterro sanitário	O próprio	Prefeitura ou SLU	2006	Não	Sim
150125 Bannach/PA	SECRETARIA MUNICIPAL DE OBRAS E SERVIÇOS BASIOS	Outra	O próprio	Prefeitura ou SLU	2008	Não	Sim
150140 Belém/PA	Aterro de inertes		O próprio	Prefeitura ou SLU	2001		Não
150140 Belém/PA	Aterro Sanitário do Aurá	Aterro controlado	O próprio	Prefeitura ou SLU	1990		Sim
150140 Belém/PA	Célula especial de RSS		O próprio	Prefeitura ou SLU	2004		Não
150140 Belém/PA	Unidade de incineração de RSS		O próprio	Empresa privada	2003		Não
150140 Belém/PA	Unidade de Triagem da COOTPA		O próprio	Associação de catadores	2005		Não
140010 Boa Vista/RR	Aterro Sanitário	Aterro sanitário	O próprio	Empresa privada	2003	Sim	Sim
140010 Boa Vista/RR	Cooperativa dos Amigos Catadores de Resíduos Sólido	Unidade de triagem (galpão ou usina)	O próprio	Associação de catadores	2004	Não	Sim
140010 Boa Vista/RR	Vala para RSS	Vala específica de RSS	O próprio	Empresa privada	2003	Não	Sim
170370 Brejinho de Nazaré/TO	ATERRO SANITARIO NSRA DE NAZARE	Aterro sanitário	O próprio	Prefeitura ou SLU	2006	Não	Sim
150180 Breves/PA	SEOB	Lixão	O próprio	Prefeitura ou SLU	2009	Não	Sim
110045 Buritis/RO	Prefeitura Municipal de Buritis	Lixão	O próprio	Prefeitura ou SLU	2009	Não	Sim
110060 Cacaulândia/RO	PREFEITURA MUNICIPAL DE CACAULANDIA	Lixão	O próprio	Prefeitura ou SLU	2008	Não	Não
150220 Capanema/PA	Prefeitura Municipal de Capanema	Lixão	O próprio	Prefeitura ou SLU	2002	Não	Sim
110090 Castanheiras/RO	Castanheiras	Outra	O próprio	Consortio intermunicipal		Não	Não
170410 Centenário/TO	CENTENARIO_UP	Lixão	O próprio	Prefeitura ou SLU		Não	Não
170510 Chapada da Natividade/TO	Aterro Sanitário	Aterro sanitário	O próprio	Prefeitura ou SLU	2008	Não	Sim
150260 Colares/PA	Lixão Municipal de Colares	Lixão	O próprio	Prefeitura ou SLU	2009	Não	Sim
170550 Colinas do Tocantins/TO	Aterro Sanitário	Aterro sanitário	O próprio	Prefeitura ou SLU	2009	Não	Sim
170550 Colinas do Tocantins/TO	Lixão	Lixão	O próprio	Prefeitura ou SLU	2000	Não	Sim
170555 Combinado/TO	PREFEITURA MUNICIPAL DE COMBINADO	Aterro sanitário	O próprio	Prefeitura ou SLU	2009	Não	Sim
150270 Conceição do Araguaia/PA	conceição do araguaia	Lixão	O próprio	Prefeitura ou SLU		Não	Sim
120020 Cruzeiro do Sul/AC	Aterro Sanitário	Lixão	O próprio	Prefeitura ou SLU	2000	Não	Sim
170710 Divinópolis do Tocantins/TO	ATERRO SANITÁRIO MUNICIPAL	Aterro sanitário	O próprio	Prefeitura ou SLU	2009	Não	Sim
170730 Dueré/TO	MUNICIPIO DE DUERE	Aterro sanitário	O próprio	Prefeitura ou SLU	2009	Não	Não
150295 Eldorado dos Carajás/PA	Lixão Municipal de Eldorado dos Carajás	Lixão	O próprio	Prefeitura ou SLU	2009	Não	Sim
170740 Esperantina/TO	Lixão Municipal	Lixão	O próprio	Prefeitura ou SLU	2009	Não	Sim
170765 Figueirópolis/TO	Prefeitura Municipal	Lixão	O próprio	Prefeitura ou SLU	1999	Não	Sim

TABELA Up01 - INFORMAÇÕES SOBRE AS UNIDADES DE PROCESSAMENTO

ANO DE
REFERÊNCIA
2009

Município de localização	Unidades de processamento dos resíduos sólidos situadas no município						
	Nome da unidade	Tipo da unidade segundo o município informante	Município responsável pelo gerenciamento	Operador	Início de operação	Recebe de outros municípios	Unidade em operação no ano de referência
Código Nome/UF							
Região Norte	Up001	Up003	Up079	Up004	Up002	Up012	Up051
150307 Garrafão do Norte/PA	Garrafão do Norte	Lixão	O próprio	Prefeitura ou SLU		Não	Sim
170950 Gurupi/TO	Agência Gurupiense de Desenvolvimento – AGD -	Aterro sanitário	O próprio	Prefeitura ou SLU	2001		Sim
170950 Gurupi/TO	ATERRO SANITARIO	Aterro sanitário	O próprio	Prefeitura ou SLU	2001	Não	Sim
150350 Irituia/PA	Lixão Municipal de Irituia	Lixão	O próprio	Prefeitura ou SLU	2009	Não	Sim
171050 Itacajá/TO	Aterro Sanitário	Aterro sanitário	O próprio	Prefeitura ou SLU		Não	Sim
130190 Itacoatiara/AM	Lixão Municipal	Lixão	O próprio	Prefeitura ou SLU	1986	Não	Sim
150360 Itaituba/PA	Lixão Estrada de Barreiras	Lixão	O próprio	Prefeitura ou SLU	1984	Não	Não
150360 Itaituba/PA	Lixão Estrada do farturão	Lixão	O próprio	Prefeitura ou SLU	2009	Não	Sim
150375 Jacareacanga/PA	Lixão Municipal	Lixão	O próprio	Prefeitura ou SLU	2002	Não	Sim
110012 Ji-Paraná/RO	ATERRO CONTROLADO	Aterro controlado	O próprio	Empresa privada	2006	Não	Sim
110012 Ji-Paraná/RO	Lixão Controlada	Lixão	O próprio		2003		Sim
160030 Macapá/AP	Aterro Controlado (Antigo Carapirás)	Aterro controlado	O próprio	Empresa privada	1998	Não	Sim
160030 Macapá/AP	Aterro de Não-Inerte	Unidade de manejo de galhadas e podas	O próprio	Prefeitura ou SLU	2008	Não	Sim
150405 Mãe do Rio/PA	lixão de Mãe do Rio	Lixão	O próprio	Prefeitura ou SLU	2009	Não	Sim
130260 Manaus/AM	Aterro Resíduos Sólidos Públicos de Manaus (Km 19)	Aterro sanitário	O próprio	Empresa privada	1986	Sim	Sim
150420 Marabá/PA	Aterro Sanitário de Marabá	Aterro controlado	O próprio	Prefeitura ou SLU	2003	Não	Sim
110120 Ministro Andreazza/RO	ministro andreazza	Lixão	O próprio	Outro	2009	Não	Sim
171360 Monte do Carmo/TO	Prefeitura de Monte Claro	Aterro sanitário	O próprio	Prefeitura ou SLU		Não	Não
171420 Natividade/TO	Aterro sanitário	Aterro sanitário	O próprio	Prefeitura ou SLU			Sim
150495 Nova Esperança do Piriá/PA	Lixão Municipal de Nova Esperança do Piriá	Lixão	O próprio	Prefeitura ou SLU	2009	Não	Sim
171500 Nova Rosalândia/TO	Aterro Sanitário	Aterro sanitário	O próprio	Prefeitura ou SLU		Não	Sim
172100 Palmas/TO	Aterro Sanitário de Palmas	Aterro sanitário	O próprio	Prefeitura ou SLU	2001	Não	Sim
172100 Palmas/TO	Valas para Resíduo de Saúde no Aterro	Vala específica de RSS	O próprio	Prefeitura ou SLU	2001	Não	Sim
171750 Pium/TO	Prefeitura Municipal de Pium	Vala específica de RSS	O próprio	Prefeitura ou SLU		Não	Sim
110020 Porto Velho/RO	Lixão Km 18 (desativado)	Aterro controlado	O próprio	Prefeitura ou SLU	1993		Não
110020 Porto Velho/RO	Lixão Km 19	Aterro controlado	O próprio	Prefeitura ou SLU	1994	Não	Sim
110020 Porto Velho/RO	Vala de RSS	Vala específica de RSS	O próprio	Prefeitura ou SLU	2002	Não	Sim
110025 Presidente Médici/RO	Lixão de Presidente médici	Lixão	O próprio	Outro		Não	Sim
150610 Primavera/PA	Lixão Municipal de Primavera	Lixão	O próprio	Prefeitura ou SLU	2009	Não	Sim
150611 Quatipuru/PA	Lixão Municipal de Quatipuru	Lixão	O próprio	Prefeitura ou SLU	2009	Não	Sim
171855 Riachinho/TO	Lixão	Lixão	O próprio	Prefeitura ou SLU	2005	Não	Sim
120040 Rio Branco/AC	Aterro Controlado de Lixo	Aterro controlado	O próprio	Empresa privada	2003		Sim
120040 Rio Branco/AC	Aterro de Inertes	Aterro de Resíduos da Construção Civil (=inertes	O próprio	Prefeitura ou SLU	2003	Não	Sim
120040 Rio Branco/AC	Aterro RSS	Vala específica de RSS	O próprio	Prefeitura ou SLU	2003	Não	Sim
120040 Rio Branco/AC	Central de Compostagem	Unidade de compostagem (pátio ou usina)	O próprio	Prefeitura ou SLU	2009	Não	Sim
120040 Rio Branco/AC	Central de Reciclagem de RCC	Área de reciclagem de RCD (=un reciclagem ent	O próprio	Prefeitura ou SLU	2009	Não	Sim
120040 Rio Branco/AC	ECOPONTO - Central de Rescebimento de Pneus	Outra	O próprio	Prefeitura ou SLU	2009	Não	Sim
120040 Rio Branco/AC	Unidade de Tratamento de RSS	Unid. tratamento por microondas ou autoclave	O próprio	Empresa privada	2009	Não	Sim
120040 Rio Branco/AC	Unidade de Tratamento e Disposição Final de Residu	Aterro sanitário	O próprio	Prefeitura ou SLU	2009	Não	Sim

Entre as unidades que não estiveram em operação encontram-se algumas desativadas definitivamente.

TABELA Up01 - INFORMAÇÕES SOBRE AS UNIDADES DE PROCESSAMENTO

ANO DE REFERÊNCIA
2009

Município de localização	Unidades de processamento dos resíduos sólidos situadas no município						
	Nome da unidade	Tipo da unidade segundo o município informante	Município responsável pelo gerenciamento	Operador	Início de operação	Recebe de outros municípios	Unidade em operação no ano de referência
Código Nome/UF							
Região Norte	Up001	Up003	Up079	Up004	Up002	Up012	Up051
120040 Rio Branco/AC	Unidade de Triagem de Recicláveis	Unidade de triagem (galpão ou usina)	O próprio	Associação de catadores	2009	Não	Sim
150635 Santa Bárbara do Pará/PA	Unidade de Disposição	Lixão	O próprio	Prefeitura ou SLU	1993	Não	Sim
150640 Santa Cruz do Arari/PA	Lixão	Lixão	O próprio	Prefeitura ou SLU		Não	Sim
150655 Santa Luzia do Pará/PA	Lixão Municipal de Santa Luzia do Pará	Lixão	O próprio	Prefeitura ou SLU	2009	Não	Sim
160060 Santana/AP	Lixeira Pública	Lixão	O próprio	Prefeitura ou SLU	1980	Não	Sim
150680 Santarém/PA	Aterro Municipal do Perema	Aterro controlado	O próprio	Empresa privada	2003	Não	Sim
150700 Santo Antônio do Tauá/PA	Lixão Municipal de Santo Antônio do Tauá	Lixão	O próprio	Prefeitura ou SLU	2009	Não	Sim
150720 São Domingos do Capim/PA	Lixão Municipal de São Domingos do Capim	Lixão	O próprio	Prefeitura ou SLU	2009	Não	Sim
150745 São Geraldo do Araguaia/PA	Aterro Sanitário	Aterro sanitário	O próprio		2009	Não	Não
150746 São João da Ponta/PA	São João da Ponta	Lixão	O próprio	Prefeitura ou SLU	1996	Não	Sim
172025 São Salvador do Tocantins/TO	Aterro Sanitário	Aterro sanitário	O próprio	Prefeitura ou SLU		Não	Sim
150797 Terra Santa/PA	Terra Santa	Lixão	O próprio	Prefeitura ou SLU	2001	Não	Sim
150803 Tracuateua/PA	Lixão Municipal de Tracuateua	Lixão	O próprio	Prefeitura ou SLU	2009	Não	Sim
150805 Trairão/PA	PREFEITURA MUNICIPAL DE TRAIÇÃO	Aterro controlado	O próprio	Prefeitura ou SLU	2009	Não	Sim
150808 Tucumã/PA	Aterro sanitário	Lixão	O próprio	Prefeitura ou SLU	2009	Não	Sim
150820 Vigia/PA	Lixão Municipal de Vigia	Lixão	O próprio	Prefeitura ou SLU	2009	Não	Sim
110030 Vilhena/RO	Lixão de Vilhena	Lixão	O próprio	Prefeitura ou SLU	2005	Não	Sim
172208 Wanderlândia/TO	Wanderlândia	Vala específica de RSS	O próprio	Prefeitura ou SLU	1983		Sim

TABELA Up02
INFORMAÇÕES SOBRE O FLUXO DE RESÍDUOS PARA AS UNIDADES DE
PROCESSAMENTO

TABELA Up02 - INFORMAÇÕES SOBRE O FLUXO DE RESÍDUOS PARA AS UNIDADES DE PROCESSAMENTO

ANO DE
REFERÊNCIA
2009

Município de localização	Unidades de processamento dos resíduos sólidos situadas no município									
	Nome da unidade	Tipo de unidade, segundo o município informante	Município de origem dos resíduos	Quantidade de resíduos recebidos						
				Total	Dom+Pub	Saúde	Indústria	Entulho	Podas	Outros
Código	Nome/UF			tonelada	tonelada	tonelada	tonelada	tonelada	tonelada	tonelada
Região Norte	Up001	Up003	Up025	Up080	Up007	Up008	Up009	Up010	Up067	Up011
150010	Abaetetuba/PA	Aterro Controlado de Abaetetuba	Aterro controlado	Abaetetuba/PA	15.600			2.880	1.440	
170035	Aliança do Tocantins/TO	aterro controlado	Aterro controlado	Aliança do Tocantins/TO	889	864	1	0	18	6
170035	Aliança do Tocantins/TO	vala de resíduos de serviço de saúde	Vala específica de RSS	Aliança do Tocantins/TO	1	0	1	0	0	0
140005	Alto Alegre/RR	Aterro Sanitário Municipal	Aterro sanitário	Alto Alegre/RR		6.000		80.000		
130008	Anamá/AM	Incinerador desativado	Unidade de tratamento por incineração	Anamá/AM						
170210	Araguaina/TO	Aterro Controlado de Resíduos Sólidos	Aterro sanitário	Araguaina/TO	32.847	567		3.000	1.320	
110002	Ariquemes/RO	Lixão de Ariquemes	Lixão	Ariquemes/RO	39.025	28.950	150	0	9.750	175
150090	Augusto Corrêa/PA	Aterro Sanitário de Augusto Correa	Lixão	Augusto Corrêa/PA						
150125	Bannach/PA	SECRETARIA MUNICIPAL DE OBRAS E SERVIÇOS BASIOS	Outra	Bannach/PA	26	16	5	0	3	2
150140	Belém/PA	Aterro Sanitário do Aurá	Aterro controlado	Ananindeua/PA	161.460	98.900		42.600	13.120	6.840
150140	Belém/PA	Aterro Sanitário do Aurá	Aterro controlado	Belém/PA	573.300	408.000		114.500	27.900	22.900
140010	Boa Vista/RR	Aterro Sanitário	Aterro sanitário	Boa Vista/RR	300.310			150		
140010	Boa Vista/RR	Vala para RSS	Vala específica de RSS	Boa Vista/RR	1.512	1.512				
110045	Buritit/RO	Prefeitura Municipal de Buritis	Lixão	Buritit/RO		10.800	12			
110060	Cacaulândia/RO	PREFEITURA MUNICIPAL DE CACAULANDIA	Lixão	Cacaulândia/RO	0	1	1	0	0	1
150220	Capanema/PA	Prefeitura Municipal de Capanema	Lixão	Capanema/PA	77.380	18.980		58.400		
170510	Chapada da Natividade/TO	Aterro Sanitário	Aterro sanitário	Chapada da Natividade/TO	300	100	4	90	48	58
150260	Colares/PA	Lixão Municipal de Colares	Lixão	Colares/PA						
150270	Conceição do Araguaia/PA	conceição do araguaia	Lixão	Conceição do Araguaia/PA						
170710	Divinópolis do Tocantins/TO	ATERRO SANITÁRIO MUNICIPAL	Aterro sanitário	Divinópolis do Tocantins/TO	62	1	1	12	48	
150295	Eldorado dos Carajás/PA	Lixão Municipal de Eldorado dos Carajás	Lixão	Eldorado dos Carajás/PA						
170740	Esperantina/TO	Lixão Municipal	Lixão	Esperantina/TO	100	100	1	2	2	
150307	Garrafão do Norte/PA	Garrafão do Norte	Lixão	Garrafão do Norte/PA						
170950	Gurupi/TO	Agência Gurupiense de Desenvolvimento – AGD -	Aterro sanitário	Gurupi/TO	176.448	48.048	1.200	48.000	24.000	55.200
150350	Irituia/PA	Lixão Municipal de Irituia	Lixão	Irituia/PA						
171050	Itacajá/TO	Aterro Sanitário	Aterro sanitário	Itacajá/TO						
130190	Itacoatiara/AM	Lixão Municipal	Lixão	Itacoatiara/AM	1.499	935	166	360	37	
150360	Itaituba/PA	Lixão Estrada de Barreiras	Lixão	Itaituba/PA	0	0	0	0	0	0
150360	Itaituba/PA	Lixão Estrada do faturão	Lixão	Itaituba/PA	22.068	17.300	18	0	4.000	750
110012	Ji-Paraná/RO	ATERRO CONTROLADO	Aterro controlado	Ji-Paraná/RO	41.200	25.550	150	8.000		
160030	Macapá/AP	Aterro Controlado (Antigo Carapirás)	Aterro controlado	Macapá/AP	98.000	88.428	415	0	9.156	
160030	Macapá/AP	Aterro de Não-Inerte	Unidade de manejo de galhadas e podas	Macapá/AP				77.560		
150405	Mãe do Rio/PA	lixão de Mãe do Rio	Lixão	Mãe do Rio/PA						
130260	Manaus/AM	Aterro Resíduos Sólidos Públicos de Manaus (Km 19)	Aterro sanitário	Manaus/AM	972.803	840.027	2.993	0	37.931	3.906
150420	Marabá/PA	Aterro Sanitário de Marabá	Aterro controlado	Marabá/PA	44.173	26.988	47	0	16.202	936
171420	Natividade/TO	Aterro sanitário	Aterro sanitário	Natividade/TO						
150495	Nova Esperança do Piriá/PA	Lixão Municipal de Nova Esperança do Piriá	Lixão	Nova Esperança do Piriá/PA						
171500	Nova Rosalândia/TO	Aterro Sanitário	Aterro sanitário	Nova Rosalândia/TO						
172100	Palmas/TO	Aterro Sanitário de Palmas	Aterro sanitário	Palmas/TO	51.291	49.166		1.975	101	48

Nota: Só figuram nesta tabela as unidades que tiveram alguma resposta em campos relativos a quantidades recebidas.

TABELA Up02 - INFORMAÇÕES SOBRE O FLUXO DE RESÍDUOS PARA AS UNIDADES DE PROCESSAMENTO

ANO DE REFERÊNCIA
2009

Município de localização		Unidades de processamento dos resíduos sólidos situadas no município									
		Nome da unidade	Tipo de unidade, segundo o município informante	Município de origem dos resíduos	Quantidade de resíduos recebidos						
Código	Nome/UF				Total	Dom+Pub	Saúde	Indústria	Entulho	Podas	Outros
		tonelada	tonelada	tonelada	tonelada	tonelada	tonelada	tonelada			
Região Norte		Up001	Up003	Up025	Up080	Up007	Up008	Up009	Up010	Up067	Up011
172100	Palmas/TO	Valas para Resíduo de Saúde no Aterro	Vala específica de RSS	Palmas/TO	695		695				
171750	Pium/TO	Prefeitura Municipal de Pium	Vala específica de RSS	Pium/TO	5.211	2.336	1	0	2.196	610	68
110020	Porto Velho/RO	Lixão Km 19	Aterro controlado	Porto Velho/RO	152.324	152.324					
110020	Porto Velho/RO	Vala de RSS	Vala específica de RSS	Porto Velho/RO	248		248				
150610	Primavera/PA	Lixão Municipal de Primavera	Lixão	Primavera/PA							
150611	Quatipuru/PA	Lixão Municipal de Quatipuru	Lixão	Quatipuru/PA							
120040	Rio Branco/AC	Aterro Controlado de Lixo	Aterro controlado	Rio Branco/AC	67.876	67.412	464				
120040	Rio Branco/AC	Aterro RSS	Vala específica de RSS	Rio Branco/AC	464		464				
120040	Rio Branco/AC	Central de Compostagem	Unidade de compostagem (pátio ou usina)	Rio Branco/AC	0						
120040	Rio Branco/AC	ECOPONTO - Central de Rescebimento de Pneus	Outra	Rio Branco/AC	34						34
120040	Rio Branco/AC	Unidade de Tratamento de RSS	Unid. tratamento por microondas ou autoclave	Rio Branco/AC	114		114				
120040	Rio Branco/AC	Unidade de Tratamento e Disposição Final de Residu	Aterro sanitário	Rio Branco/AC	17.942	17.828	114				
120040	Rio Branco/AC	Unidade de Triagem de Recicláveis	Unidade de triagem (galpão ou usina)	Rio Branco/AC	47						47
150635	Santa Bárbara do Pará/PA	Unidade de Disposição	Lixão	Santa Bárbara do Pará/PA	20	20					
150655	Santa Luzia do Pará/PA	Lixão Municipal de Santa Luzia do Pará	Lixão	Santa Luzia do Pará/PA							
160060	Santana/AP	Lixeira Pública	Lixão	Santana/AP	21.150	21.000	150				
150680	Santarém/PA	Aterro Municipal do Perema	Aterro controlado	Santarém/PA		42.890	379				
150700	Santo Antônio do Tauá/PA	Lixão Municipal de Santo Antônio do Tauá	Lixão	Santo Antônio do Tauá/PA							
150720	São Domingos do Capim/PA	Lixão Municipal de São Domingos do Capim	Lixão	São Domingos do Capim/PA							
150746	São João da Ponta/PA	São João da Ponta	Lixão	São João da Ponta/PA							
172025	São Salvador do Tocantins/TO	Aterro Sanitário	Aterro sanitário	São Salvador do Tocantins/TO							
150797	Terra Santa/PA	Terra Santa	Lixão	Terra Santa/PA	14.892	14.142	350		380	20	
150803	Tracuateua/PA	Lixão Municipal de Tracuateua	Lixão	Tracuateua/PA							
150820	Vigia/PA	Lixão Municipal de Vigia	Lixão	Vigia/PA							
172208	Wanderlândia/TO	Wanderlândia	Vala específica de RSS	Wanderlândia/TO	4.912	2.456	556	1.700	150	50	

Nota: Só figuram nesta tabela as unidades que tiveram alguma resposta em campos relativos a quantidades recebidas.

TABELA Up03

INFORMAÇÕES SOBRE CARACTERÍSTICAS DAS UNIDADES
DE PROCESSAMENTO POR DISPOSIÇÃO NO SOLO
(ATERROS SANITÁRIOS, CONTROLADOS E LIXÕES)

TABELA Up03 - INFORMAÇÕES SOBRE CARACTERÍSTICAS DAS UNIDADES DE PROCESSAMENTO POR DISPOSIÇÃO NO SOLO

ANO DE REFERÊNCIA
2009

Município de localização		Nome da unidade	Características da unidade por disposição no solo																		Tipo de unidade segudno o município informante		
			Tipo de licença ambiental obtida	Cerca	Inst. adm.	Imper-meabi-lização da base	Frequência da cob. dos resíduos	Drena-gem de gases	Aprov. dos gases	Drena-gem de águas pluviais	Recirc. de choru-me	Drena-gem de choru-me	Trat. interno de cho-rume	Trat. externo de cho-rume	Vigi-lância	Monit. ambi-ental	Queima a céu aberto	Animais exceto aves	Presença de catadores			Qtd. mora-dias	
Código	Nome/UF																	Ocor-rência	Até 14 anos	Maior de 14 anos	unidade		
Região Norte		Up001	Up050	Up027	Up028	Up029	Up030	Up031	Up052	Up054	Up034	Up032	Up033	Up053	Up035	Up036	Up037	Up038	Up081	Up082	Up083	Up040	Up003
150010	Abaetetuba/PA	Aterro Controlado de Abaetetuba	Outro tipo	Não	Não	Sim	Diária	Não	Não	Sim	Não	Não	Não	Não	Sim	Sim	Não	Não	Não			Não	Aterro controlado
170035	Aliança do Tocantins/TO	aterro controlado	Não existe	Não	Não	Não	Semanal	Não	Não	Sim	Não	Não	Não	Não	Sim	Não	Não	Não				Não	Aterro controlado
140005	Alto Alegre/RR	Aterro Sanitário Municipal	Não existe	Sim	Não	Sim	Semanal	Não	Não	Sim	Não	Não	Não	Não	Não	Sim	Sim	Não				Não	Aterro sanitário
170210	Araguaina/TO	Aterro Controlado de Resíduos Soli	Operação	Sim	Sim	Não	Diária	Sim	Não	Sim	Não	Não	Não	Não	Sim	Sim	Não	Não	Não			Não	Aterro sanitário
170210	Araguaina/TO	Aterro de resíduos inertes	Operação																				Aterro sanitário
170210	Araguaina/TO	Vala para RSS		Sim	Sim	Não	Diária	Não	Não	Não	Não	Não	Não	Não	Sim	Não	Não	Não	Não			Não	Aterro sanitário
110002	Ariquemes/RO	Lixão de Ariquemes	Não existe	Sim	Sim	Não		Não	Não	Não		Não	Não	Não	Sim	Não	Sim	Sim	Sim	0	15	Não	Lixão
150090	Augusto Corrêa/PA	Aterro Sanitario de Augusto Correa	Prévia	Não	Não	Não		Não	Não	Não	Não	Não	Não	Não	Não	Não	Sim	Não				0	Lixão
170300	Babaçulândia/TO	aterro sanitario	Operação	Sim	Não	Sim	Semanal	Não	Não	Não	Não	Sim	Não	Não	Sim	Não	Não	Não				Não	Aterro sanitário
150140	Belém/PA	Aterro Sanitário do Aurá		Sim	Sim	Sim		Sim	Sim	Sim	Não	Sim	Sim	Não	Sim	Sim	Não	Sim	Sim	0	485	Não	Aterro controlado
140010	Boa Vista/RR	Aterro Sanitário	Operação	Sim	Sim	Sim	Diária	Sim	Não	Sim	Sim	Sim	Não	Não	Sim	Sim	Não	Não	Sim	10	30	Não	Aterro sanitário
170370	Brejinho de Nazaré/TO	ATERRO SANITARIO NSRA DE N	Instalação	Sim	Sim	Sim	Diária	Não	Não	Sim	Não	Sim	Não	Não	Sim	Sim	Não	Não				Não	Aterro sanitário
150180	Breves/PA	SEOB	Não existe	Não	Não	Não		Não	Não	Não	Não	Não	Não	Não	Não	Não	Sim	Não				0	Lixão
110045	Buritís/RO	Prefeitura Municipal de Buritis	Operação	Sim	Não	Não	Diária	Não	Não													0	Lixão
110060	Cacaulândia/RO	PREFEITURA MUNICIPAL DE CA	Não existe	Não	Sim	Não		Não	Não	Não	Não	Não	Não	Não	Não	Não	Não	Não				Não	Lixão
150220	Capanema/PA	Prefeitura Municipal de Capanema	Não existe	Não	Não	Não		Não	Não	Não	Não	Não	Não	Não	Não	Não	Sim	Não					Lixão
170410	Centenário/TO	CENTENARIO_UP	Não existe																				Lixão
170510	Chapada da Natividade/TO	Aterro Sanitário	Operação	Sim	Sim	Não	Semanal	Sim	Não	Sim	Não	Sim	Não	Não	Sim	Não	Sim	Não				Não	Aterro sanitário
150260	Colares/PA	Lixão Municipal de Colares	Prévia	Sim	Não	Não		Não	Não	Não	Não	Não	Não	Não	Sim	Não	Sim	Não				0	Lixão
170550	Colinas do Tocantins/TO	Aterro Sanitário	Operação	Sim	Sim	Sim	Diária	Sim	Não	Não	Não	Sim	Não	Não	Sim	Não	Não	Não				0	Aterro sanitário
170550	Colinas do Tocantins/TO	Lixão	Não existe	Sim	Sim	Não		Não	Não	Não	Não	Não	Não	Não	Sim	Não	Não	Não	Sim	0	25	Não	Lixão
170555	Combinado/TO	PREFEITURA MUNICIPAL DE CO	Operação	Sim	Sim	Não	Diária	Sim	Sim	Não	Não	Sim	Não	Não	Sim	Não	Não	Não				Não	Aterro sanitário
150270	Conceição do Araguaia/PA	conceição do araguaia	Não existe	Sim	Não	Não	Diária	Não	Não	Não	Não	Não	Não	Não	Não	Não	Sim	Sim				Não	Lixão
120020	Cruzeiro do Sul/AC	Aterro Sanitário	Não existe	Sim	Não	Sim		Não	Não	Não	Não	Sim	Não	Não	Não	Não	Sim	Sim	Não			Não	Lixão
170710	Divinópolis do Tocantins/TO	ATERRO SANITÁRIO MUNICIPAL	Operação	Sim	Sim	Sim	Semanal	Sim	Não	Sim	Sim	Sim	Não	Não	Sim	Sim	Não	Não				0	Aterro sanitário
170730	Dueré/TO	MUNICIPIO DE DUERE	Instalação	Sim	Não	Não	Diária	Não	Não	Sim	Não	Não	Não	Não	Não	Sim	Não	Não				Não	Aterro sanitário
150295	Eldorado dos Carajás/PA	Lixão Municipal de Eldorado dos C	Prévia	Sim	Não	Não		Não	Não	Não	Não	Não	Não	Não	Sim	Não	Sim	Não				0	Lixão
170740	Esperantina/TO	Lixão Municipal	Instalação	Sim	Não	Não	Semanal	Não	Não	Não	Não	Não	Não	Não	Não	Sim	Sim	Não				Não	Lixão
170765	Figueirópolis/TO	Prefeitura Municipal	Não existe	Sim	Não	Não		Não	Não	Não	Não	Não	Não	Não	Sim	Não	Não	Não				Não	Lixão
150307	Garrafão do Norte/PA	Garrafão do Norte	Não existe																				Lixão
170950	Gurupi/TO	Agência Gurupiense de Desenvolvi		Sim	Sim	Sim	Diária	Sim	Não	Sim	Não	Sim	Não	Não	Sim	Sim	Não	Não	Sim	0	25	Não	Aterro sanitário
170950	Gurupi/TO	ATERRO SANITARIO																					Aterro sanitário
150350	Irituia/PA	Lixão Municipal de Irituia	Prévia	Não	Não	Não	Diária	Não	Não	Não	Não	Não	Não	Não	Não		Sim	Não				0	Lixão
171050	Itacajá/TO	Aterro Sanitario	Operação				Diária	Não	Não	Não	Não	Não	Não	Não									Aterro sanitário

TABELA Up03 - INFORMAÇÕES SOBRE CARACTERÍSTICAS DAS UNIDADES DE PROCESSAMENTO POR DISPOSIÇÃO NO SOLO

ANO DE REFERÊNCIA
2009

Município de localização		Nome da unidade	Características da unidade por disposição no solo																		Tipo de unidade segudno o município informante		
			Tipo de licença ambiental obtida	Cerca	Inst. adm.	Imper-meabi-lização da base	Frequência da cob. dos resíduos	Drena-gem de gases	Aprov. dos gases	Drena-gem de águas pluviais	Recirc. de choru-me	Drena-gem de choru-me	Trat. interno de cho-rume	Trat. externo de cho-rume	Vigi-lância	Monit. ambi-ental	Queima a céu aberto	Animais exceto aves	Presença de catadores			Qtd. mora-dias	
Código	Nome/UF																	Ocor-rência	Até 14 anos	Maior de 14 anos	unidade		
Região Norte		Up001	Up050	Up027	Up028	Up029	Up030	Up031	Up052	Up054	Up034	Up032	Up033	Up053	Up035	Up036	Up037	Up038	Up081	Up082	Up083	Up040	Up003
130190	Itacoatiara/AM	Lixão Municipal	Operação	Sim	Sim	Sim	Diária	Não	Não	Não	Não	Não	Não	Não	Sim	Não	Não	Não	Sim	0	50	Não	Lixão
150360	Itaituba/PA	Lixão Estrada de Barreiras	Não existe	Não	Não	Não		Não	Não	Não	Não	Não	Não	Não	Não	Não	Não	Não	Não			Não	Lixão
150360	Itaituba/PA	Lixão Estrada do faturão	Não existe	Sim	Não	Não		Não	Não	Não	Não	Não	Não	Não	Não	Não	Sim	Não					Lixão
150375	Jacareacanga/PA	Lixão Municipal	Não existe	Não	Não	Não	Diária	Não	Não	Não	Não	Não	Não	Não	Não	Não	Sim	Não	Não			Não	Lixão
110012	Ji-Paraná/RO	ATERRO CONTROLADO	Operação	Não	Não	Não	Semanal	Não	Não	Não	Não	Não	Não	Não	Não	Não	Não	Não					Aterro controlado
110012	Ji-Paraná/RO	Lixão Controlada																					Lixão
160030	Macapá/AP	Aterro Controlado (Antigo Carapirás	Operação	Sim	Sim	Sim	Diária	Sim	Não	Sim	Não	Não	Não	Não	Sim	Sim	Sim	Sim	Sim	0	0	Não	Aterro controlado
150405	Mãe do Rio/PA	lixão de Mãe do Rio	Prévia	Sim	Não	Não		Não	Não	Não	Não	Não	Não	Não	Sim	Não	Sim	Não				0	Lixão
130260	Manaus/AM	Aterro Resíduos Sólidos Públicos d	Operação	Sim	Sim	Sim	Diária	Sim	Sim	Não	Não	Sim	Sim	Não	Sim	Sim	Não	Não	Não			Não	Aterro sanitário
150420	Marabá/PA	Aterro Sanitário de Marabá	Operação	Sim	Sim	Sim	Diária	Não	Não	Não	Não	Não	Não	Não	Sim	Sim	Não	Não	Não			Não	Aterro controlado
110120	Ministro Andreazza/RO	ministro andreazza	Prévia	Sim	Não	Sim	Semanal	Não	Não	Não	Não	Sim	Sim	Não	Não	Não	Sim	Sim				0	Lixão
171360	Monte do Carmo/TO	Prefeitura de Monte Claro	Operação	Sim	Sim	Sim			Não	Não	Sim	Sim	Não	Não	Não	Sim	Sim	Sim				Não	Aterro sanitário
171420	Natividade/TO	Aterro sanitario	Operação				Diária	Não	Não	Não	Não	Não	Não	Não									Aterro sanitário
150495	Nova Esperança do Piria/PA	Lixão Municipal de Nova Esperança	Prévia	Sim	Não	Não		Não	Não	Não	Não	Não	Não	Não	Sim	Não	Sim	Não				0	Lixão
171500	Nova Rosalândia/TO	Aterro Sanitário		Sim	Sim	Não	Diária	Não	Não	Sim	Não	Não	Não	Não	Não	Sim	Não	Não				Não	Aterro sanitário
172100	Palmas/TO	Aterro Sanitário de Palmas	Operação	Sim	Sim	Sim	Semanal	Sim	Não	Não	Não	Sim	Sim	Não	Sim	Sim	Não	Não	Não			Não	Aterro sanitário
110020	Porto Velho/RO	Lixão Km 18 (desativado)																					Aterro controlado
110020	Porto Velho/RO	Lixão Km 19	Prévia	Sim	Sim		Diária	Não	Não	Sim	Não	Sim	Não	Não	Sim		Não	Não	Sim	0	290	90	Aterro controlado
110025	Presidente Médici/RO	Lixão de Presidente médi	Não existe	Sim	Não	Sim		Não	Não			Não					Não	Não					Lixão
150610	Primavera/PA	Lixão Municipal de Primavera	Prévia	Sim	Não	Não		Não	Não	Não	Não	Não	Não	Não	Sim	Não	Sim	Não				0	Lixão
150611	Quatipuru/PA	Lixão Municipal de Quatipuru	Prévia	Sim	Não	Não		Não	Não	Não	Não	Não	Não	Não	Sim	Não	Sim	Não				0	Lixão
171855	Riachinho/TO	Lixão	Não existe	Não	Não	Não		Não	Não	Não	Não	Não	Não	Não	Não	Não	Não	Não				Não	Lixão
120040	Rio Branco/AC	Aterro Controlado de Lixo	Não existe	Sim	Sim	Não	Diária	Sim	Não	Sim	Não	Não	Não	Não	Sim	Sim	Não	Não	Não			Não	Aterro controlado
120040	Rio Branco/AC	Unidade de Tratamento e Disposiçã	Operação	Sim	Sim	Sim	Diária	Sim	Não	Sim	Sim	Sim	Sim	Não	Sim	Sim	Não	Não				Não	Aterro sanitário
150635	Santa Bárbara do Pará/PA	Unidade de Disposição	Prévia	Não	Não	Não	Diária	Não	Não	Não	Não	Não	Não	Não	Não	Não	Não	Não	Sim	0	8	Não	Lixão
150640	Santa Cruz do Arari/PA	Lixão	Não existe	Não	Não	Não		Não	Não	Não	Não	Não	Não	Não	Não	Não	Sim	Sim				Não	Lixão
150655	Santa Luzia do Pará/PA	Lixão Municipal de Santa Luzia do	Prévia	Sim	Não	Não		Não	Não	Não	Não	Não	Não	Não	Sim	Não	Sim	Não				0	Lixão
160060	Santana/AP	Lixeira Pública	Não existe	Sim	Sim	Não		Não	Não	Não	Não	Não	Não	Não	Sim	Não	Sim	Não	Sim	0	0	Não	Lixão
150680	Santarém/PA	Aterro Municipal do Perema	Outro tipo	Sim	Não	Sim	Semanal	Não	Não	Sim	Não	Sim	Não	Não	Sim	Sim	Não	Não	Sim	0	20	Não	Aterro controlado
150700	Santo Antônio do Tauá/PA	Lixão Municipal de Santo Antônio d	Prévia	Sim	Não	Não		Não	Não	Não	Não	Não	Não	Não	Sim	Não	Sim	Não				0	Lixão
150720	São Domingos do Capim/PA	Lixão Municipal de São Domingos d	Prévia	Sim	Não	Não		Não	Não	Não	Não	Não	Não	Não	Sim	Não	Sim	Não				0	Lixão
150745	São Geraldo do Araguaia/PA	Aterro Sanitário	Não existe	Não	Não	Não		Não	Não	Não	Não	Não	Não	Não	Não	Não	Não	Sim				Não	Aterro sanitário
150746	São João da Ponta/PA	São João da Ponta	Não existe	Não	Não	Não		Não	Não	Não	Não	Não	Não	Não	Não	Não	Sim	Sim				Não	Lixão
172025	São Salvador do Tocantins/TO	Aterro Sanitário	Operação	Não		Não	Diária	Não	Não	Não	Não	Não	Não	Não								Não	Aterro sanitário

TABELA Up03 - INFORMAÇÕES SOBRE CARACTERÍSTICAS DAS UNIDADES DE PROCESSAMENTO POR DISPOSIÇÃO NO SOLO

ANO DE REFERÊNCIA
2009

Município de localização		Nome da unidade	Características da unidade por disposição no solo																				Tipo de unidade segudno o município informante
Código	Nome/UF		Tipo de licença ambiental obtida	Cerca	Inst. adm.	Impermeabilização da base	Frequência da cob. dos resíduos	Drenagem de gases	Aprov. dos gases	Drenagem de águas pluviais	Recirc. de chorume	Drenagem de chorume	Trat. interno de chorume	Trat. externo de chorume	Vigilância	Monit. ambiental	Queima a céu aberto	Animais exceto aves	Presença de catadores			Qtd. moradias	
			Up050	Up027	Up028	Up029	Up030	Up031	Up052	Up054	Up034	Up032	Up033	Up053	Up035	Up036	Up037	Up038	Up081	Up082	Up083	Up040	Up003
Região Norte		Up001	Up050	Up027	Up028	Up029	Up030	Up031	Up052	Up054	Up034	Up032	Up033	Up053	Up035	Up036	Up037	Up038	Up081	Up082	Up083	Up040	Up003
150797	Terra Santa/PA	Terra Santa	Não existe	Sim	Não	Não	Diária	Não	Não	Não	Sim	Não	Não	Não	Sim	Sim	Sim	Não				Não	Lixão
150803	Tracuateua/PA	Lixão Municipal de Tracuateua	Prévia	Sim	Não	Não		Não	Não	Não	Não	Não	Não	Não	Sim	Não	Sim	Não				0	Lixão
150805	Trairão/PA	PREFEITURA MUNICIPAL DE TR	Prévia	Sim	Sim	Sim	Semanal	Não	Não	Sim	Não	Não	Não	Não	Não	Sim	Não	Não				Não	Aterro controlado
150808	Tucumã/PA	Aterro sanitário	Outro tipo	Sim	Sim	Não	Diária	Não	Não	Não	Não	Não	Não	Não	Sim	Sim	Sim	Não				0	Lixão
150820	Vigia/PA	Lixão Municipal de Vigia	Prévia	Sim	Não	Não		Não	Não	Não	Não	Não	Não	Não	Sim	Não	Sim	Não				0	Lixão
110030	Vilhena/RO	Lixão de Vilhena	Prévia	Não	Não	Não		Não	Não	Não	Não	Não	Não	Não	Não	Não	Sim	Não	Sim	10	25	Não	Lixão

TABELA Up04
INFORMAÇÕES SOBRE A QUANTIDADE DE EQUIPAMENTOS
DAS UNIDADES DE PROCESSAMENTO POR DISPOSIÇÃO NO SOLO
(ATERROS SANITÁRIOS, CONTROLADOS E LIXÕES)

TABELA Up04 - INFORMAÇÕES SOBRE A QUANTIDADE DE EQUIPAMENTOS DAS UNIDADES DE PROCESSAMENTO POR DISPOSIÇÃO NO SOLO

ANO DE
REFERÊNCIA
2009

Município onde está a unidade Código Nome/UF	Nome da unidade	Tipo de unidade, segundo o município informante	Qtde. de equip. públicos usados rotineiramente na unidade de disposição							Qtde. de equip. privados usados rotineiramente na unidade de disposição						
			Trator de esteiras	Retroes- cavadeira	Pá carre- gadeira	Caminhão basculante	Caminhão pipa	Trator com rolo com- natacin	Outro s	Trator de esteiras	Retroes- cavadeira	Pá carre- gadeira	Caminhão basculante	Caminhão pipa	Trator com rolo com- natacin	Outros
			unidade	unidade	unidade	unidade	unidade	unidade	unidade	unidade	unidade	unidade	unidade	unidade	unidade	unidade
Região Norte	Up001	Up003	Up015	Up016	Up017	Up018	Up071	Up069	Up019	Up020	Up021	Up022	Up023	Up075	Up073	Up024
150010 Abaetetuba/PA	Aterro Controlado de Abaetetuba	Aterro controlado	1	1	1	0				0	0	0	4			
170035 Aliança do Tocantins/TO	aterro controlado	Aterro controlado	0				1		1	1			0			0
140005 Alto Alegre/RR	Aterro Sanitário Municipal	Aterro sanitário	0			0							1			
170210 Araguaína/TO	Aterro Controlado de Resíduos Sólidos	Aterro sanitário	0	0	0	0				1	0	0	0			
170210 Araguaína/TO	Aterro de resíduos inertes	Aterro sanitário														
170210 Araguaína/TO	Vala para RSS	Aterro sanitário														
110002 Ariquemes/RO	Lixão de Ariquemes	Lixão	1	0	0	0	0	0	0	0	0	0	0	0	0	0
150090 Augusto Corrêa/PA	Aterro Sanitário de Augusto Correa	Lixão														
170300 Babalândia/TO	aterro sanitário	Aterro sanitário	1		1	1				0		0	0			
150140 Belém/PA	Aterro Sanitário do Aurá	Aterro controlado	1	1	0	4				4	1	1	3			
140010 Boa Vista/RR	Aterro Sanitário	Aterro sanitário	0	0	0	0	0	0	0	1	1	1	2	1	1	1
170370 Brejinho de Nazaré/TO	ATERRO SANITARIO NSRA DE NAZARE	Aterro sanitário			1							0				
150180 Breves/PA	SEOB	Lixão	1		1					0		0				
110045 Buritis/RO	Prefeitura Municipal de Buritis	Lixão	1	1	0	1				0	0	0	0			
110060 Cacaulândia/RO	PREFEITURA MUNICIPAL DE CACAULANDIA	Lixão	0	0	1	1				0	0	0	0			
150220 Capanema/PA	Prefeitura Municipal de Capanema	Lixão	1							0						
170410 Centenário/TO	CENTENARIO_UP	Lixão														
170510 Chapada da Natividade/TO	Aterro Sanitário	Aterro sanitário				1			1				0			0
150260 Colares/PA	Lixão Municipal de Colares	Lixão	0	0	0	0	0	0	0	0	0	0	0	0	0	0
170550 Colinas do Tocantins/TO	Aterro Sanitário	Aterro sanitário	0							1						
170550 Colinas do Tocantins/TO	Lixão	Lixão	0							1						
170555 Combinado/TO	PREFEITURA MUNICIPAL DE COMBINADO	Aterro sanitário				0			0				0			0
150270 Conceição do Araguaia/PA	conceição do araguaia	Lixão														
120020 Cruzeiro do Sul/AC	Aterro Sanitário	Lixão	1		1	4			2	0		0	0			0
170710 Divinópolis do Tocantins/TO	ATERRO SANITÁRIO MUNICIPAL	Aterro sanitário	0	1						1	0					
170730 Dueré/TO	MUNICIPIO DE DUERE	Aterro sanitário	0	0	1	0	0	0	0	1	1	0	0	0	0	0
150295 Eldorado dos Carajás/PA	Lixão Municipal de Eldorado dos Carajás	Lixão	0	0	0	0	0	0	0	0	0	0	0	0	0	0
170740 Esperantina/TO	Lixão Municipal	Lixão				1			2				0			0
170765 Figueirópolis/TO	Prefeitura Municipal	Lixão							2							0
150307 Garrafão do Norte/PA	Garrafão do Norte	Lixão														
170950 Gurupi/TO	Agência Gurupiense de Desenvolvimento – AGD -	Aterro sanitário	1	1	1	1				0	0	0	0			
170950 Gurupi/TO	ATERRO SANITARIO	Aterro sanitário														
150350 Irituia/PA	Lixão Municipal de Irituia	Lixão	0	0	0	0	0	0	0	0	0	0	0	0	0	0
171050 Itacajá/TO	Aterro Sanitário	Aterro sanitário														
130190 Itacoatiara/AM	Lixão Municipal	Lixão	2	1		1				0	0		0			
150360 Itaituba/PA	Lixão Estrada de Barreiras	Lixão	0	0	0	0	0	0	0	0	0	0	0	0	0	0
150360 Itaituba/PA	Lixão Estrada do farturão	Lixão	1	1	1	0			1	0	0	0	0			0
150375 Jacareacanga/PA	Lixão Municipal	Lixão			1	2						0	0			
110012 Ji-Paraná/RO	ATERRO CONTROLADO	Aterro controlado														

TABELA Up04 - INFORMAÇÕES SOBRE A QUANTIDADE DE EQUIPAMENTOS DAS UNIDADES DE PROCESSAMENTO POR DISPOSIÇÃO NO SOLO

ANO DE
REFERÊNCIA
2009

Município onde está a unidade Código Nome/UF	Nome da unidade	Tipo de unidade, segundo o município informante	Qtde. de equip. públicos usados rotineiramente na unidade de disposição							Qtde. de equip. privados usados rotineiramente na unidade de disposição						
			Trator de esteiras	Retroes- cavadeira	Pá carre- gadeira	Caminhão basculante	Caminhão pipa	Trator com rolo com- partante	Outro s	Trator de esteiras	Retroes- cavadeira	Pá carre- gadeira	Caminhão basculante	Caminhão pipa	Trator com rolo com- partante	Outros
			unidade	unidade	unidade	unidade	unidade	unidade	unidade	unidade	unidade	unidade	unidade	unidade	unidade	unidade
Região Norte	Up001	Up003	Up015	Up016	Up017	Up018	Up071	Up069	Up019	Up020	Up021	Up022	Up023	Up075	Up073	Up024
110012 Ji-Paraná/RO	Lixão Controlada	Lixão														
160030 Macapá/AP	Aterro Controlado (Antigo Carapirás)	Aterro controlado	0	0	0	0	0	0	0	1	1	1	3	1	0	3
150405 Mãe do Rio/PA	Lixão de Mãe do Rio	Lixão	0	0	0	0	0	0	0	0	0	0	0	0	0	0
130260 Manaus/AM	Aterro Resíduos Sólidos Públicos de Manaus (Km 1	Aterro sanitário	0	0	0	0	0	0	0	4	1	2	9	1	1	16
150420 Marabá/PA	Aterro Sanitário de Marabá	Aterro controlado	2	1	1	2	1	0	0	0	0	0	0	0	0	0
110120 Ministro Andreazza/RO	ministro andreazza	Lixão														
171360 Monte do Carmo/TO	Prefeitura de Monte Claro	Aterro sanitário														
171420 Natividade/TO	Aterro sanitário	Aterro sanitário														
150495 Nova Esperança do Piriá/PA	Lixão Municipal de Nova Esperança do Piriá	Lixão	0	0	0	0	0	0	0	0	0	0	0	0	0	0
171500 Nova Rosalândia/TO	Aterro Sanitário	Aterro sanitário							2							0
172100 Palmas/TO	Aterro Sanitário de Palmas	Aterro sanitário	1	1		1				0	0		0			
110020 Porto Velho/RO	Lixão Km 18 (desativado)	Aterro controlado														
110020 Porto Velho/RO	Lixão Km 19	Aterro controlado	1	0	0	0	0	0	0	1	1	0	3	0	0	1
110025 Presidente Médici/RO	Lixão de Presidente Médici	Lixão	1	1	1	1		1	1	0	0	0	0		0	0
150610 Primavera/PA	Lixão Municipal de Primavera	Lixão														
150611 Quatipuru/PA	Lixão Municipal de Quatipuru	Lixão	0	0	0	0	0		0	0	0	0	0	0		0
171855 Riachinho/TO	Lixão	Lixão														
120040 Rio Branco/AC	Aterro Controlado de Lixo	Aterro controlado	0	0	0	0				1	1	1	2			
120040 Rio Branco/AC	Unidade de Tratamento e Disposição Final de Resíd	Aterro sanitário	0	0	0	0				1	1	1	2			
150635 Santa Bárbara do Pará/PA	Unidade de Disposição	Lixão			1							0				
150640 Santa Cruz do Arari/PA	Lixão	Lixão	0							0						
150655 Santa Luzia do Pará/PA	Lixão Municipal de Santa Luzia do Pará	Lixão	0	0	0	0	0	0	0	0	0	0	0	0	0	0
160060 Santana/AP	Lixeira Pública	Lixão	1		1	1	1			0		0	0	0		
150680 Santarém/PA	Aterro Municipal do Perema	Aterro controlado	0	0	0	0				1	1	1	1			
150700 Santo Antônio do Tauá/PA	Lixão Municipal de Santo Antônio do Tauá	Lixão	0	0	0	0	0	0	0	0	0	0	0	0	0	0
150720 São Domingos do Capim/PA	Lixão Municipal de São Domingos do Capim	Lixão	0	0	0	0	0	0	0	0	0	0	0	0	0	0
150745 São Geraldo do Araguaia/PA	Aterro Sanitário	Aterro sanitário				2							2			
150746 São João da Ponta/PA	São João da Ponta	Lixão			1	2						0	0			
172025 São Salvador do Tocantins/TO	Aterro Sanitário	Aterro sanitário														
150797 Terra Santa/PA	Terra Santa	Lixão			1	1			1			0	0			0
150803 Tracuateua/PA	Lixão Municipal de Tracuateua	Lixão	0	0	0	0	0	0	0	0	0	0	0	0	0	0
150805 Trairão/PA	PREFEITURA MUNICIPAL DE TRAIÇÃO	Aterro controlado	0	0	1	0		0	1	0	0	0	0		0	0
150808 Tucumã/PA	Aterro sanitário	Lixão							1							0
150820 Vigia/PA	Lixão Municipal de Vigia	Lixão	0	0	0	0	0	0	0	0	0	0	0	0	0	0
110030 Vilhena/RO	Lixão de Vilhena	Lixão														

TABELA Up05
CADASTRO NACIONAL DE UNIDADES DE PROCESSAMENTO
DE RESÍDUOS SÓLIDOS URBANOS

TABELA Up05
CADASTRO NACIONAL DE UNIDADES DE PROCESSAMENTO DE RESÍDUOS SÓLIDOS URBANOS

ANO DE
REFERÊNCIA
2009

Região Norte

Código da unidade	Município sede	Nome da unidade	Tipo	Município responsável pelo gerenciamento	Início de oper.	Licença	Código da unidade	Município sede	Nome da unidade	Tipo	Município responsável pelo gerenciamento	Início de oper.	Licença
15001000	Abaetetuba/PA	Aterro Controlado de Abaetetuba	ATC	O próprio	2009	Outro tipo	17071000	Divinópolis do Tocantins/TO	ATERRO SANITÁRIO MUNICIPAL	(2) ATS	O próprio	2009	Operação
17003500	Aliança do Tocantins/TO	aterro controlado	(2) ATC	O próprio	2000	Não existe	17073000	Dueré/TO	MUNICIPIO DE DUERE	(2) ATS	O próprio	2009	Instalação
17003501	Aliança do Tocantins/TO	vala de resíduos de serviço de saúde	(2) VRS	O próprio	2000	Não existe	15029500	Eldorado dos Carajás/PA	Lixão Municipal de Eldorado dos Carajás	(2) LIX	O próprio	2009	Prévia
11000100	Alta Floresta D'Oeste/RO	Lixão Municipal	(1)	O próprio	1998		17074000	Esperantina/TO	Lixão Municipal	(2) LIX	O próprio	2009	Instalação
15006000	Altamira/PA	Lixão	(1)	O próprio	1995		12003000	Feijó/AC	Lixão	(1)	O próprio		
14000500	Alto Alegre/RR	Aterro Sanitário Municipal	(2) ATS	O próprio	2002	Não existe	17076500	Figueirópolis/TO	Prefeitura Municipal	(2) LIX	O próprio	1999	Não existe
13000800	Anamá/AM	Incinerador desativado	(2) UTI	O próprio		Não existe	15030700	Garrafão do Norte/PA	Garrafão do Norte	(2) LIX	O próprio		Não existe
17021000	Araguaína/TO	Aterro Controlado de Resíduos Sólidos	ATS	O próprio	1998	Operação	11001000	Guajará-Mirim/RO	Lixão	(1)	O próprio		
17021001	Araguaína/TO	Aterro de resíduos inertes	ATS	O próprio	2003	Operação	11001001	Guajará-Mirim/RO	Vala para RSS	(1)	O próprio		
17021002	Araguaína/TO	Vala para RSS	ATS	O próprio	1998		17095000	Gurupi/TO	Agência Gurupiense de Desenvolvimento – AGD	ATS	O próprio	2001	
11000208	Ariquemes/RO	Lixão de Ariquemes	LIX	O próprio	1985	Não existe	17095001	Gurupi/TO	ATERRO SANITARIO	ATS	O próprio	2001	
15009000	Augusto Corrêa/PA	Aterro Sanitário de Augusto Correa	(2) LIX	O próprio	2009	Prévia	15035000	Irituia/PA	Lixão Municipal de Irituia	(2) LIX	O próprio	2009	Prévia
17030000	Babaçulândia/TO	aterro sanitário	(2) ATS	O próprio	2006	Operação	17105000	Itacajá/TO	Aterro Sanitário	(2) ATS	O próprio		Operação
15012500	Bannach/PA	SECRETARIA MUNICIPAL DE OBRAS E SERV	(2) OUT	O próprio	2008	Não existe	13019000	Itacoatiara/AM	Lixão Municipal	LIX	O próprio	1986	Operação
15014002	Belém/PA	Aterro de inertes		O próprio	2001		15036000	Itaituba/PA	Lixão Estrada de Barreiras	LIX	O próprio	1984	Não existe
15014000	Belém/PA	Aterro Sanitário do Aurá	ATC	O próprio	1990		15036001	Itaituba/PA	Lixão Estrada do faturão	(2) LIX	O próprio	2009	Não existe
15014001	Belém/PA	Célula especial de RSS		O próprio	2004		15037500	Jacareacanga/PA	Lixão Municipal	LIX	O próprio	2002	Não existe
15014003	Belém/PA	Unidade de incineração de RSS		O próprio	2003		11001201	Ji-Paraná/RO	ATERRO CONTROLADO	(2) ATC	O próprio	2006	Operação
15014004	Belém/PA	Unidade de Triagem da COOTPA		O próprio	2005		11001200	Ji-Paraná/RO	Lixão Controlada	LIX	O próprio	2003	
15015000	Benevides/PA	Lixão Bairro das Flores	(1)	O próprio	1997		16003000	Macapá/AP	Aterro Controlado (Antigo Carapirás)	ATC	O próprio	1998	Operação
14001000	Boa Vista/RR	Aterro Sanitário	ATS	O próprio	2003	Operação	16003001	Macapá/AP	Aterro de Não-Inerte	(2) UGP	O próprio	2008	Outro tipo
14001001	Boa Vista/RR	Cooperativa dos Amigos Catadores de Resíduos	UNT	O próprio	2004	Operação	15040500	Mãe do Rio/PA	lixão de Mãe do Rio	(2) LIX	O próprio	2009	Prévia
14001002	Boa Vista/RR	Vala para RSS	(2) VRS	O próprio	2003	Operação	13026000	Manaus/AM	Aterro Resíduos Sólidos Públicos de Manaus (K	ATS	O próprio	1986	Operação
17037000	Brejinho de Nazaré/TO	ATERRO SANITARIO NSRA DE NAZARE	(2) ATS	O próprio	2006	Instalação	13027000	Manicoré/AM	Lixão	(1)	O próprio	2003	
15018000	Breves/PA	SEOB	(2) LIX	O próprio	2009	Não existe	15042000	Marabá/PA	Aterro Sanitário de Marabá	ATC	O próprio	2003	Operação
11004500	Buritit/RO	Prefeitura Municipal de Buritis	(2) LIX	O próprio	2009	Operação	16004000	Mazagão/AP	Lixeira Pública	(1)	O próprio	2005	
11006000	Cacaulândia/RO	PREFEITURA MUNICIPAL DE CACAULANDIA	(2) LIX	O próprio	2008	Não existe	16004001	Mazagão/AP	Vala Específica para RSS	(1)	O próprio	2005	
15021000	Cametá/PA	Lixão Municipal	(1)	O próprio	1975		11012000	Ministro Andreazza/RO	ministro andreazza	(2) LIX	O próprio	2009	Prévia
15021001	Cametá/PA	Usina de Compostagem	(1)	O próprio	2005		17132000	Miracema do Tocantins/TO	Lixão	(1)	O próprio	1978	
15021002	Cametá/PA	Usina de Reciclagem	(1)	O próprio	2005		17136000	Monte do Carmo/TO	Prefeitura de Monte Claro	(2) ATS	O próprio		Operação
15021500	Canaã dos Carajás/PA	CLEAN SERVICE	(1)	O próprio			17142000	Natividade/TO	Aterro sanitário	(2) ATS	O próprio		Operação
15022000	Capanema/PA	Prefeitura Municipal de Capanema	(2) LIX	O próprio	2002	Não existe	15049500	Nova Esperança do Pirí/PA	Lixão Municipal de Nova Esperança do Pirí	(2) LIX	O próprio	2009	Prévia
15024000	Castanhal/PA	Lixão do Pantanal	(1)	O próprio	1987		17150000	Nova Rosalândia/TO	Aterro Sanitário	(2) ATS	O próprio		
11009000	Castanheiras/RO	Castanheiras	(2) OUT	O próprio		Instalação	17210000	Palmas/TO	Aterro Sanitário de Palmas	ATS	O próprio	2001	Operação
17041000	Centenário/TO	CENTENARIO_UP	(2) LIX	O próprio		Não existe	17210001	Palmas/TO	Valas para Resíduo de Saúde no Aterro	(2) VRS	O próprio	2001	Operação
17051000	Chapada da Natividade/TO	Aterro Sanitário	(2) ATS	O próprio	2008	Operação	17161000	Paraíso do Tocantins/TO	ARPA	(1)	O próprio	2007	
15026000	Colares/PA	Lixão Municipal de Colares	(2) LIX	O próprio	2009	Prévia	17161001	Paraíso do Tocantins/TO	Aterro Controlado	(1)	O próprio	2004	
17055001	Colinas do Tocantins/TO	Aterro Sanitário	(2) ATS	O próprio	2009	Operação	13034000	Parintins/AM	Lixeira Pública	(1)	O próprio	1999	
17055000	Colinas do Tocantins/TO	Lixão	LIX	O próprio	2000	Não existe	17175000	Pium/TO	Prefeitura Municipal de Pium	(2) VRS	O próprio		Não existe
17055500	Combinado/TO	PREFEITURA MUNICIPAL DE COMBINADO	(2) ATS	O próprio	2009	Operação	17182000	Porto Nacional/TO	Associação de Catadores de Materiais Reciclave	(1)	O próprio	2005	
15027000	Conceição do Araguaia/PA	conceição do araguaia	(2) LIX	O próprio		Não existe	17182002	Porto Nacional/TO	Aterro de Inertes	(1)	O próprio	2003	
12002000	Cruzeiro do Sul/AC	Aterro Sanitário	LIX	O próprio	2000	Não existe	17182001	Porto Nacional/TO	Diretoria de Limpeza Urbana (Aterro)	(1)	O próprio	2003	

TABELA Up05 CADASTRO NACIONAL DE UNIDADES DE PROCESSAMENTO DE RESÍDUOS SÓLIDOS URBANOS

ANO DE
REFERÊNCIA
2009

Região Norte

Código da unidade	Município sede	Nome da unidade	Tipo	Município responsável pelo gerenciamento	Início de oper.	Licença
17182003	Porto Nacional/TO	Unidade de podas e galhadas	(1)	O próprio	2003	
11002001	Porto Velho/RO	Lixão Km 18 (desativado)	ATC	O próprio	1993	
11002002	Porto Velho/RO	Lixão Km 19	ATC	O próprio	1994	Prévia
11002003	Porto Velho/RO	Vala de RSS	(2) VRS	O próprio	2002	Prévia
11002500	Presidente Médici/RO	Lixão de Presidente médici	(2) LIX	O próprio		Não existe
15061000	Primavera/PA	Lixão Municipal de Primavera	(2) LIX	O próprio	2009	Prévia
15061100	Quatipuru/PA	Lixão Municipal de Quatipuru	(2) LIX	O próprio	2009	Prévia
17185500	Riachinho/TO	Lixão	(2) LIX	O próprio	2005	Não existe
12004000	Rio Branco/AC	Aterro Controlado de Lixo	ATC	O próprio	2003	Não existe
12004002	Rio Branco/AC	Aterro de Inertes	AIN	O próprio	2003	Não existe
12004001	Rio Branco/AC	Aterro RSS	VRS	O próprio	2003	Não existe
12004003	Rio Branco/AC	Central de Compostagem	(2) UNC	O próprio	2009	Operação
12004006	Rio Branco/AC	Central de Reciclagem de RCC	(2) URE	O próprio	2009	Operação
12004004	Rio Branco/AC	ECOPONTO - Central de Rescebimento de Pneu	(2) OUT	O próprio	2009	Operação
12004007	Rio Branco/AC	Unidade de Tratamento de RSS	(2) UMC	O próprio	2009	Operação
12004008	Rio Branco/AC	Unidade de Tratamento e Disposição Final de Re	(2) ATS	O próprio	2009	Operação
12004005	Rio Branco/AC	Unidade de Triagem de Recicláveis	(2) UNT	O próprio	2009	Operação
15063500	Santa Bárbara do Pará/PA	Unidade de Disposição	LIX	O próprio	1993	Prévia
15064000	Santa Cruz do Arari/PA	Lixão	(2) LIX	O próprio		Não existe
15065500	Santa Luzia do Pará/PA	Lixão Municipal de Santa Luzia do Pará	(2) LIX	O próprio	2009	Prévia
16006000	Santana/AP	Lixeira Pública	LIX	O próprio	1980	Não existe
15068000	Santarém/PA	Aterro Municipal do Perema	ATC	O próprio	2003	Outro tipo
15070000	Santo Antônio do Tauá/PA	Lixão Municipal de Santo Antônio do Tauá	(2) LIX	O próprio	2009	Prévia
15072000	São Domingos do Capim/PA	Lixão Municipal de São Domingos do Capim	(2) LIX	O próprio	2009	Prévia
15074500	São Geraldo do Araguaia/PA	Aterro Sanitário	(2) ATS	O próprio	2009	Não existe
15074600	São João da Ponta/PA	São João da Ponta	(2) LIX	O próprio	1996	Não existe
17202501	São Salvador do Tocantins/TO	Aterro Sanitário	(2) ATS	O próprio		Operação
13040600	Tabatinga/AM	Lixeira Municipal	(1)	O próprio	2002	
15079700	Terra Santa/PA	Terra Santa	(2) LIX	O próprio	2001	Não existe
17212000	Tocantinópolis/TO	Prefeitura Municipal de Tocantinópolis	(1)	O próprio	1980	
15080300	Tracuateua/PA	Lixão Municipal de Tracuateua	(2) LIX	O próprio	2009	Prévia
15080500	Trairão/PA	PREFEITURA MUNICIPAL DE TRAIRÃO	(2) ATC	O próprio	2009	Prévia
15080800	Tucumã/PA	Aterro sanitário	(2) LIX	O próprio	2009	Outro tipo
15082000	Vigia/PA	Lixão Municipal de Vigia	(2) LIX	O próprio	2009	Prévia
11003000	Vilhena/RO	Lixão de Vilhena	LIX	O próprio	2005	Prévia
17220800	Wanderlândia/TO	Wanderlândia	(2) VRS	O próprio	1983	Não existe
17221000	Xambioá/TO	Lixao	(1)	O próprio	2008	

LISTA DE SIGLAS DE TIPOS DE UNIDADES

AIN	Aterro de Resíduos da Construção Civil (=inertes)
ATC	Aterro controlado
ATI	Aterro industrial
ATS	Aterro sanitário
ATT	Área de transb e triagem de RCD e volumosos (=ATT)
FOR	Queima em forno de qualquer tipo
LIX	Lixão
OUT	Outra
UGP	Unidade de manejo de galhadas e podas
UMC	Unid. tratamento por microondas ou autoclave
UNC	Unidade de compostagem (pátio ou usina)
UNT	Unidade de triagem (galpão ou usina)
URE	Área de reciclagem de RCD (=un reciclagem entulho)
UTI	Unidade de tratamento por incineração
UTR	Unidade de transbordo
VRS	Vala específica de RSS

TABELA In01
INDICADORES GERAIS

TABELA In01 - INDICADORES GERAIS

ANO DE REFERÊNCIA
2009

Município	Taxa de empregados por habitante urbano	Despesa por empregado	Incidência de despesas com RSU na Prefeitura	Incidência de despesas com empr. contratadas	Autosuficiência financeira	Despesa per capita com RSU	Incidência de empregados próprios	Incidência de empreg. de empr. contrat. no total de empreg. no manejo	Incidência de empreg. admin. no total de empreg. no manejo	Receita arrecadada percapita com serviços de manejo	
Código Nome/UF	empreg./1000hab.	R\$/empregado	%	%	%	R\$/habitante	%	%	%	R\$/habitante	
Região Norte	I001	I002	I003	I004	I005	I006	I007	I008	I010	I011	
150010 Abaetetuba/PA	1,4	24.794,21	1,3	98,4	0,0	35,57	62,7	37,3	13,6	0,0	
120001 Acrelândia/AC										0,0	
170035 Aliança do Tocantins/TO			5,9	0,0	0,0	88,44				0,0	
140005 Alto Alegre/RR	4,3	10.363,64		0,0	0,0	44,42	100,0	0,0		0,0	
170070 Alvorada/TO			3,7	0,0	3,6	43,79				1,6	
130008 Anamá/AM											
150080 Ananindeua/PA			14,0	89,2	0,0	13,91				0,0	
170210 Araguaína/TO			9,5	87,9	0,0	40,12				0,0	
110002 Ariquemes/RO	1,3	23.430,58	2,5	58,9	13,4	30,86	36,8	63,2	5,8	4,1	
170240 Arraias/TO			10,3	0,0	0,0	39,11				0,0	
170255 Augustinópolis/TO			5,5	0,0	0,0	56,15				0,0	
150090 Augusto Corrêa/PA											
150095 Aurora do Pará/PA			0,0	0,0	0,0	0,41				0,0	
170270 Aurora do Tocantins/TO	10,2	3.084,62	1,7	0,0	1,3	31,56	100,0	0,0		0,4	
170300 Babaçulândia/TO	3,3	3.013,33	0,5	0,0	0,0	9,84	100,0	0,0		0,0	
150110 Bagre/PA	4,1	3.065,36	2,4	0,0	0,0	12,59	100,0	0,0		0,0	
150125 Bannach/PA	6,4	8.388,89	18,4	76,2	0,0	53,93	77,8	22,2		0,0	
150140 Belém/PA	1,4	16.890,69	8,7	86,8	330,4	23,58	13,1	86,9	6,9	77,9	
140010 Boa Vista/RR	1,5	70.397,42	7,2	100,0	5,0	103,07	0,0	100,0	3,6	5,2	
170370 Brejinho de Nazaré/TO	7,3	0,00	0,0			0,00	87,5	12,5	6,3	0,0	
150180 Breves/PA				0,0		10,09					
110045 Buritiz/RO	0,0		0,0			0,00				0,0	
110060 Cacaulândia/RO	3,2	0,00				0,00	100,0	0,0		0,0	
150220 Capanema/PA										0,1	
170386 Cariri do Tocantins/TO			1,9	0,0	100,0	51,46				51,5	
110090 Castanheiras/RO	11,5	8.000,00	1,1	0,0	0,0	91,95	100,0	0,0		0,0	
170410 Centenário/TO	5,6	9.352,83	1,6	0,0	0,0	52,32	100,0	0,0	0,0	0,0	
170510 Chapada da Natividade/TO	6,9						100,0	0,0			
150260 Colares/PA	4,2						100,0	0,0			
170550 Colinas do Tocantins/TO			3,7	0,0	0,0	41,13				0,0	
170555 Combinado/TO			8,3	0,0		3,59					
150270 Conceição do Araguaia/PA										17,9	
120020 Cruzeiro do Sul/AC	2,6	1.122,24	0,3	0,0		2,88	100,0	0,0	2,9		
110094 Cujubim/RO	1,3	5.384,62	8,3	100,0	0,0	6,79	0,0	100,0	0,0	0,0	
170710 Divinópolis do Tocantins/TO	4,7	10.070,58	3,0	0,0	0,0	47,29	100,0	0,0	0,0	0,0	
170720 Dois Irmãos do Tocantins/TO				0,0	0,0	99,35				0,0	
170730 Duere/TO										0,0	
150295 Eldorado dos Carajás/PA											
120025 Eptaciolândia/AC	3,2						100,0	0,0			

TABELA In01 - INDICADORES GERAIS

ANO DE REFERÊNCIA
2009

Município	Taxa de empregados por habitante urbano	Despesa por empregado	Incidência de despesas com RSU na Prefeitura	Incidência de despesas com empr. contratadas	Autosuficiência financeira	Despesa per capita com RSU	Incidência de empregados próprios	Incidência de empreg. de empr. contrat. no total de empreg. no manejo	Incidência de empreg. admin. no total de empreg. no manejo	Receita arrecadada percapita com serviços de manejo	
Código Nome/UF	empreg./1000hab.	R\$/empregado	%	%	%	R\$/habitante	%	%	%	R\$/habitante	
Região Norte	I001	I002	I003	I004	I005	I006	I007	I008	I010	I011	
170740 Esperantina/TO										0,0	
170765 Figueirópolis/TO			6,4	0,0	0,0	109,79				0,0	
170770 Filadélfia/TO	1,0						100,0	0,0			
150307 Garrafão do Norte/PA											
170950 Gurupi/TO			3,3	0,0	0,0	29,50				0,0	
150320 Igarapé-Açu/PA	2,4	8.370,00	1,7	0,0	0,0	19,79	100,0	0,0	24,5	0,0	
150330 Igarapé-Miri/PA			2,4	0,0	0,0	13,33				0,0	
150350 Irituia/PA											
171050 Itacajá/TO											
130190 Itacoatiara/AM	4,9						97,2	2,8		1,4	
150360 Itaituba/PA	2,9	9.029,06	9,4	7,3	0,0	25,70	92,1	7,9	7,9	0,0	
171110 Itaporã do Tocantins/TO	9,0	13.750,00	4,0	0,0	0,0	123,66	100,0	0,0	0,0	0,0	
110110 Itapuã do Oeste/RO											
150375 Jacareacanga/PA	3,0	23.916,75	1,9	0,0	0,0	71,35	100,0	0,0	5,3	0,0	
110012 Ji-Paraná/RO	1,0						58,5	41,5			
171190 Lagoa da Confusão/TO	4,4	16.000,00	4,6	0,0	0,0	70,22	100,0	0,0	0,0	0,0	
160030 Macapá/AP	1,6	37.005,61		100,0		60,87	4,3	95,7	7,8		
150405 Mãe do Rio/PA	1,1						100,0	0,0			
130260 Manaus/AM	1,6	56.378,81	8,8	73,3		91,34	53,6	46,4	5,4		
150420 Marabá/PA	3,3	35.487,29	8,4	0,0	0,0	118,66	100,0	0,0	6,6	0,0	
171250 Marianópolis do Tocantins/TO	6,8	13.875,00	3,4	32,4	0,0	93,63	93,8	6,3	0,0	0,0	
110120 Ministro Andreazza/RO	3,3	6.940,91	5,8	72,0	72,0	22,85	100,0	0,0		16,5	
110130 Mirante da Serra/RO			1,8	32,2	0,0	34,20				0,0	
171360 Monte do Carmo/TO											
171420 Natividade/TO											
150495 Nova Esperança do Piriá/PA	2,4						100,0	0,0			
171500 Nova Rosalândia/TO	3,9						100,0	0,0		0,0	
172100 Palmas/TO	2,8						20,3	79,7	4,8		
150555 Pau D'Arco/PA			1,4	45,6	0,0	42,44				0,0	
171750 Pium/TO			6,3	0,0	0,0	145,15				0,0	
171780 Ponte Alta do Bom Jesus/TO	8,4	9.180,00	4,8	0,0	0,0	77,17	100,0	0,0	4,8	0,0	
171790 Ponte Alta do Tocantins/TO											
150580 Portel/PA				0,0		13,13					
110020 Porto Velho/RO	2,7	38.439,25	6,5	44,8	12,7	104,71	82,5	17,5	16,5	13,2	
150600 Prainha/PA	4,9	9.588,32	4,2	0,0	0,0	47,05	100,0	0,0		0,0	
110025 Presidente Médici/RO											
110147 Primavera de Rondônia/RO											
150610 Primavera/PA	2,8						100,0	0,0			
150611 Quatipuru/PA	3,2						100,0	0,0			

TABELA In01 - INDICADORES GERAIS

ANO DE
REFERÊNCIA
2009

Município	Taxa de empregados por habitante urbano	Despesa por empregado	Incidência de despesas com RSU na Prefeitura	Incidência de despesas com empr. contratadas	Autosuficiência financeira	Despesa per capita com RSU	Incidência de empregados próprios	Incidência de empreg. de empr. contrat. no total de empreg. no manejo	Incidência de empreg. admin. no total de empreg. no manejo	Receita arrecadada percapita com serviços de manejo	
Código Nome/UF	empreg./1000hab.	R\$/empregado	%	%	%	R\$/habitante	%	%	%	R\$/habitante	
Região Norte	I001	I002	I003	I004	I005	I006	I007	I008	I010	I011	
171855 Riachinho/TO											
120040 Rio Branco/AC	1,8	29.388,20	4,4	84,4	12,9	51,90	12,6	87,4	9,0	6,7	
171870 Rio dos Bois/TO			3,2	0,0	0,0	128,68				0,0	
150619 Rurópolis/PA	1,7	16.538,34	1,3	76,9	0,0	27,21	59,1	40,9	0,0	0,0	
171880 Sampaio/TO	4,6	11.018,12	2,6	0,0	0,0	50,76	100,0	0,0	6,3	0,0	
150635 Santa Bárbara do Pará/PA											
150640 Santa Cruz do Arari/PA	3,5	4.727,27	4,7	0,0	0,0	16,31	100,0	0,0	9,1	0,0	
150655 Santa Luzia do Pará/PA	2,2						100,0	0,0			
160060 Santana/AP			2,2	0,0	0,0	17,55				0,0	
150680 Santarém/PA	1,0						39,3	60,8	3,2		
150700 Santo Antônio do Tauá/PA	1,4						100,0	0,0			
150720 São Domingos do Capim/PA	3,1						100,0	0,0			
110149 São Francisco do Guaporé/RO			18,3	61,1		4,41					
150745 São Geraldo do Araguaia/PA			15,0	71,3	0,0	22,20				0,0	
150746 São João da Ponta/PA											
172025 São Salvador do Tocantins/TO											
130400 Silves/AM			19,5	0,0	0,0	58,77				0,0	
172090 Taguatinga/TO										0,0	
110155 Teixeiraópolis/RO	3,9	5.600,00		0,0	0,0	22,01	100,0	0,0		0,0	
150797 Terra Santa/PA	3,3	4.019,31	17,3	58,1	4,5	13,10	63,9	36,1	2,8	0,6	
150803 Tracuateua/PA	2,5						100,0	0,0			
150805 Trairão/PA	0,0		0,0			0,00				0,0	
150808 Tucumã/PA										0,0	
172130 Tupiratins/TO			1,4	0,0	0,0	90,71				0,0	
150820 Vigia/PA											
110030 Vilhena/RO	1,5						100,0	0,0			
172208 Wanderlândia/TO			3,0	0,0		42,95					

TABELA In02
INDICADORES SOBRE COLETA DE RESÍDUOS SÓLIDOS DOMICILIARES E
PÚBLICOS

TABELA In02 - INDICADORES SOBRE COLETA DE RESÍDUOS SÓLIDOS DOMICILIARES E PÚBLICOS

ANO DE REFERÊNCIA
2009

Município	Tx. cobertura de coleta RDO relativo a Pop. Total	Tx. cobertura de coleta RDO relativo a Pop. Urbana	Tx de terceirização da coleta	Produtividade média de coletores e motoristas	Tx de motoristas e coletores por habitante urbano	Massa (RDO + RPU) coletada per capita (habitante urbano)	Massa RDO coletada per capita (hab. atendido)	Custo unitário da coleta	Incidência do custo da coleta no custo total do manejo	Incidência de emprega da coleta no total de empregados no manejo	Tx de RCD colet. Pref. sobre (RDO + RPU)	Tx de RPU sobre RDO	Massa[RDO+RPU] col. percapita em rel. à pop. total atendida	Massa RCD percapita/ano em rel. à pop. urbana
Código Nome/UF	%	%	%	kg/(empreg.x dia)	empreg./1000hab.	kg/(hab. x dia)	kg/(hab.x dia)	R\$/t	%	%	%	%	%	%
Região Norte	I015	I016	I017	I018	I019	I021	I022	I023	I024	I025	I026	I027	I028	I029
150010 Abaetetuba/PA	63,9	100,0	92,6	1.281,6	0,5	0,6		151,81	87,4	35,6	17,1		0,5	
120001 Acrelândia/AC	47,4	100,0	0,0			0,3					4,3		0,3	
170035 Aliança do Tocantins/TO	83,3	100,0	0,0			0,5					1,4		0,5	3,7
140005 Alto Alegre/RR	4,6	12,8	57,1			0,4	1,3					133,3	2,9	
170070 Alvorada/TO	100,0	100,0	0,0			1,5	1,0					33,3	1,3	
130008 Anamá/AM	40,5	100,0												
150080 Ananindeua/PA	98,9	99,2			0,1				84,9	25,2				
170210 Araguaína/TO	0,0	0,1	100,0	3.176,5	0,5	1,4	899,9	45,60	56,9	37,8	100,0	72,5	1.552,7	500,4
110002 Ariquemes/RO	77,2	100,0	1,2	2.202,2	0,6	1,2	1,2	20,59	29,2	48,3	4,3	1,2	1,2	147,6
170240 Arraias/TO	65,4	100,0	0,0			0,5		47,97	22,2				0,5	
170255 Augustinópolis/TO	100,0	100,0	0,0	60,7	1,6	0,1	0,0	1.137,90	60,7	31,8	2,6	111,1	0,1	1,1
150090 Augusto Corrêa/PA	70,3	100,0	0,0			3,9							2,5	
150095 Aurora do Pará/PA	0,0	0,0												
170270 Aurora do Tocantins/TO	0,0	0,0												
170300 Babaçulândia/TO	51,5	100,0												
150110 Bagre/PA	18,1	43,4	0,0	0,8	0,7	0,0		32.240,00	45,1	17,1			0,0	
150125 Bannach/PA	35,4	100,0			5,0					77,8				
150140 Belém/PA	88,5	89,1			0,3					20,0				83,5
140010 Boa Vista/RR	98,5	100,0	100,0	7.995,5	0,5	3,1	1,1	21,90	24,3	31,2		176,0	3,1	
170370 Brejinho de Nazaré/TO	54,4	68,2	100,0	95,9	2,3	0,2				31,3	66,7		0,3	
150180 Breves/PA	52,4	99,1	0,0	1.984,0	0,4	0,6	0,6	25,10	57,8	30,8	151,5	12,6	0,6	
110045 Buritiz/RO	100,0	100,0	0,0		0,0	1,5	0,9					0,0	0,9	
110060 Cacaulândia/RO	31,3	95,9	0,0	1,1	1,6	0,0	0,0	0,00		50,0			0,0	
150220 Capanema/PA	80,0	100,0	100,0			1,5	1,0					51,3	1,5	
170386 Cariri do Tocantins/TO	55,5	100,0	0,0	2.396,2	1,9	4,0		13,65	38,3	36,4	66,7		4,0	
110090 Castanheiras/RO	35,2	100,0	0,0			0,6	0,2				13,9	125,0	0,4	34,4
170410 Centenário/TO	0,0	0,0			0,0				0,0	0,0				
170510 Chapada da Natividade/TO	49,4	100,0												
150260 Colares/PA	92,4	100,0	0,0			4,0							1,4	
170550 Colinas do Tocantins/TO	96,4	100,0			0,8				31,0	14,7				
170555 Combinado/TO	0,0	0,0	0,0			0,4					22,5	77,8		
150270 Conceição do Araguaia/PA	100,0	100,0												
120020 Cruzeiro do Sul/AC	65,1	94,5	0,0	1.242,2	0,9	1,0	1,0	7,01	87,5	36,0	33,6	5,0	1,0	
110094 Cujubim/RO	49,0	70,8	100,0	876,3	0,7	0,5		20,83	57,1	53,9			0,7	
170710 Divinópolis do Tocantins/TO	100,0	100,0			1,7					36,4				
170720 Dois Irmãos do Tocantins/TO	52,3	100,0			1,3				74,0	22,2				
170730 Dueré/TO	56,3	83,7			4,2					43,3				
150295 Eldorado dos Carajás/PA	97,9	100,0	0,0			3,9							2,1	
120025 Eptaciolândia/AC	65,6	95,6	0,0			1,5	1,3				47,1	21,4	1,6	

TABELA In02 - INDICADORES SOBRE COLETA DE RESÍDUOS SÓLIDOS DOMICILIARES E PÚBLICOS

ANO DE REFERÊNCIA
2009

Município	Tx. cobertura de coleta RDO relativo a Pop. Total	Tx. cobertura de coleta RDO relativo a Pop. Urbana	Tx de terceirização da coleta	Produtividade média de coletadores e motoristas	Tx de motoristas e coletadores por habitante urbano	Massa (RDO + RPU) coletada per capita (habitante urbano)	Massa RDO coletada per capita (hab. atendido)	Custo unitário da coleta	Incidência do custo da coleta no custo total do manejo	Incidência de emprega da coleta no total de empregados no manejo	Tx de RCD colet. Pref. sobre (RDO + RPU)	Tx de RPU sobre RDO	Massa[RDO+RPU] col. percapita em rel. à pop. total atendida	Massa RCD percapita/ano em rel. à pop. urbana
Código Nome/UF	%	%	%	kg/(empreg.x dia)	empreg./1000hab.	kg/(hab. x dia)	kg/(hab.x dia)	R\$/t	%	%	%	%	%	%
Região Norte	I015	I016	I017	I018	I019	I021	I022	I023	I024	I025	I026	I027	I028	I029
170740 Esperantina/TO	100,0	100,0	0,0	53,3	1,4	0,1					20,0		0,0	4,5
170765 Figueirópolis/TO	100,0	100,0	0,0	1.796,4	1,8	2,7		45,87	41,9	25,9	61,0		2,2	
170770 Filadélfia/TO	0,0	0,0												
150307 Garrafão do Norte/PA	0,0	0,0												
170950 Gurupi/TO	100,0	100,0	0,0			1,8	1,1				99,9	59,9	1,8	
150320 Igarapé-Açu/PA	0,0	0,0			0,5				55,0	22,5				
150330 Igarapé-Miri/PA	55,1	100,0	0,0			0,9	0,7	13,62	33,1		65,9	3,7	0,8	213,7
150350 Irituia/PA	80,7	100,0	0,0			3,9							1,1	
171050 Itacajá/TO	0,0	0,0												
130190 Itacoatiara/AM	62,8	96,0	0,0			0,2					294,7		0,2	
150360 Itaituba/PA	78,2	100,0	5,8	921,2	0,7	0,5	0,5	87,09	65,7	23,6	28,9	1,8	0,5	
171110 Itaporã do Tocantins/TO	56,7	100,0	0,0	345,1	2,3	0,7				25,0	88,9		0,7	
110110 Itapuã do Oeste/RO														
150375 Jacareacanga/PA	13,7	89,4	0,0	1.150,2	0,8	0,8		176,72	70,0	26,3			0,9	
110012 Ji-Paraná/RO														
171190 Lagoa da Confusão/TO	60,1	100,0	0,0	766,8	1,5	1,0	0,6	117,71	61,4	34,8	43,8	66,7	1,0	
160030 Macapá/AP	88,6	92,8			0,2				42,9	14,6				247,6
150405 Mãe do Rio/PA	94,4	100,0	0,0			4,0							3,4	
130260 Manaus/AM	98,2	98,8	100,0	2.516,0	0,7	1,5	1,1	119,05	71,3	42,9		43,6	1,5	
150420 Marabá/PA	98,4	100,0	0,0	658,2	0,8	0,5		347,72	48,7	24,1	60,0		0,4	
171250 Marianópolis do Tocantins/TO	73,7	100,0	50,0	136,9	5,9	0,7		370,00	100,0	87,5			0,5	
110120 Ministro Andreazza/RO	39,9	100,0	0,0			0,3	0,1					100,0	0,2	
110130 Mirante da Serra/RO	52,3	100,0			1,2				67,8	44,4				
171360 Monte do Carmo/TO					1,3					14,8				
171420 Natividade/TO	0,0	0,0												
150495 Nova Esperança do Piriá/PA	76,7	100,0	0,0			4,0							1,8	
171500 Nova Rosalândia/TO	100,0	100,0			3,9					100,0				
172100 Palmas/TO	98,2	100,0	100,0	2.013,8	0,4	0,7				15,1			0,7	
150555 Pau D'Arco/PA	1,5	3,0	2,4			0,7							22,5	
171750 Pium/TO	54,4	100,0	0,0	640,1	3,3	1,8	1,8	53,43	24,3	31,6	91,3	2,9	1,8	
171780 Ponte Alta do Bom Jesus/TO	53,5	100,0	0,0	230,0	4,0	0,8				47,6	33,3		0,8	
171790 Ponte Alta do Tocantins/TO	60,6	100,0	0,0			0,2							0,2	
150580 Portel/PA	45,0	92,7			0,6				57,7	20,8				
110020 Porto Velho/RO	90,9	100,0	100,0	3.659,1	0,4	1,3	0,7	95,63	44,1	15,5	37,8	69,0	1,2	
150600 Prainha/PA	29,1	100,0	0,0			3,9		17,82	54,1				3,9	
110025 Presidente Médici/RO	0,0	0,0			0,5									
110147 Primavera de Rondônia/RO	35,7	100,0	0,0	230,0	3,1	0,6	0,3			40,0	50,0	100,0	0,6	
150610 Primavera/PA	87,0	100,0	0,0			3,9							2,9	
150611 Quatipuru/PA	83,6	100,0	0,0			4,0							2,2	

TABELA In02 - INDICADORES SOBRE COLETA DE RESÍDUOS SÓLIDOS DOMICILIARES E PÚBLICOS

ANO DE REFERÊNCIA
2009

Município	Tx. cobertura de coleta RDO relativo a Pop. Total	Tx. cobertura de coleta RDO relativo a Pop. Urbana	Tx de terceirização da coleta	Produtividade média de coletadores e motoristas	Tx de motoristas e coletadores por habitante urbano	Massa (RDO + RPU) coletada per capita (habitante urbano)	Massa RDO coletada per capita (hab. atendido)	Custo unitário da coleta	Incidência do custo da coleta no custo total do manejo	Incidência de emprega da coleta no total de empregados no manejo	Tx de RCD colet. Pref. sobre (RDO + RPU)	Tx de RPU sobre RDO	Massa[RDO+RPU] col. percapita em rel. à pop. total atendida	Massa RCD percapita/ano em rel. à pop. urbana
Código Nome/UF	%	%	%	kg/(empreg.x dia)	empreg./1000hab.	kg/(hab. x dia)	kg/(hab.x dia)	R\$/t	%	%	%	%	%	%
Região Norte	I015	I016	I017	I018	I019	I021	I022	I023	I024	I025	I026	I027	I028	I029
171855 Riachinho/TO	49,9	100,0	0,0	3,6	5,2	0,0	0,0			60,0	100,0	25,0	0,0	
120040 Rio Branco/AC	92,7	100,0	100,0	2.266,0	0,3	0,6		86,72	35,5	17,0			0,6	
171870 Rio dos Bois/TO	53,7	100,0							73,2					
150619 Rurópolis/PA	42,1	100,0	50,0	42,6	1,1	0,0	0,0	1.539,22	84,6	68,2	40,0	122,2	0,0	8,2
171880 Sampaio/TO	100,0	100,0			2,3					50,0				
150635 Santa Bárbara do Pará/PA	0,0	0,0	0,0			0,0						53,9		
150640 Santa Cruz do Arari/PA	37,9	74,7	0,0	862,6	1,3	0,9				36,4			1,2	
150655 Santa Luzia do Pará/PA	93,2	100,0	0,0			3,9							2,1	
160060 Santana/AP	100,0	100,0	0,0	3.727,4	0,2	0,6	0,3	47,62	59,5	29,5		92,3	0,6	
150680 Santarém/PA	74,5	100,0	100,0	1.457,7	0,5	0,6				50,5			0,6	
150700 Santo Antônio do Tauá/PA	93,6	100,0	0,0			4,0							2,3	
150720 São Domingos do Capim/PA	87,4	100,0												
110149 São Francisco do Guaporé/RO	52,4	100,0	71,6	1.405,8	0,5	0,6	0,4			22,2	8,5	39,7	0,6	26,5
150745 São Geraldo do Araguaia/PA	79,9	100,0	40,0	998,4	1,2	1,1		56,40	97,6	42,1			0,7	
150746 São João da Ponta/PA	59,5	100,0	0,0	862,6	3,5	2,6				33,3			1,0	
172025 São Salvador do Tocantins/TO	0,0	0,0												
130400 Silves/AM	46,6	100,0	0,0	159,7	3,0	0,4		166,67	42,7	42,9	0,8		0,4	
172090 Taguatinga/TO	68,7	100,0	0,0	2.300,3	0,6	1,2	1,0			24,0	231,5	20,0	1,2	
110155 Teixeiraópolis/RO	12,9	51,1			3,9					100,0				
150797 Terra Santa/PA	69,0	100,0	0,0	5.647,8	0,7	3,5	2,7			22,2		32,2	3,5	
150803 Tracuateua/PA	90,9	100,0	0,0			3,9							1,1	
150805 Trairão/PA	100,0	100,0												
150808 Tucumã/PA	77,5	100,0	0,0			2,1	1,9					9,7	2,1	
172130 Tupiratins/TO	89,8	100,0	0,0	32,0	4,3	0,1	0,0	837,00	39,9	33,3	75,0	33,3	0,1	
150820 Vigia/PA	90,2	100,0	0,0			4,0							3,0	
110030 Vilhena/RO	94,9	100,0	0,0	755,5	1,0	0,7	0,6			69,4	36,1	7,2	0,7	
172208 Wanderlândia/TO	0,0	0,0												113.722,5

TABELA In03
INDICADORES SOBRE COLETA SELETIVA E TRIAGEM

TABELA In03 - INDICADORES SOBRE COLETA SELETIVA E TRIAGEM

ANO DE
REFERÊNCIA
2009

Município	Taxa de recuperação de recicláveis em relação à quantidade de RDO e RPU	Massa recuperada per capita	Relação entre quantidades da coleta seletiva e RDO	Incid. de papel/papelão sobre total mat. recuperado	Incid. de plásticos sobre total material recuperado	Incid. de metais sobre total material recuperado	Incid. de vidros sobre total material recuperado	Incid. de "outros" sobre total material recuperado	Massa per capita recolhida via coleta seletiva	
Código Nome/UF	%	kg/(1000hab.x ano)	%	%	%	%	%	%	kg/(hab.x ano)	
Região Norte	I031	I032	I053	I034	I035	I038	I039	I040	I054	
150010 Abaetetuba/PA										
120001 Acrelândia/AC										
170035 Aliança do Tocantins/TO	0,0	0,0								
140005 Alto Alegre/RR	0,0	0,0								
170070 Alvorada/TO	0,0	0,0								
130008 Anamá/AM		0,0								
150080 Ananindeua/PA		0,0								
170210 Araguaína/TO										
110002 Ariquemes/RO										
170240 Arraias/TO										
170255 Augustinópolis/TO										
150090 Augusto Corrêa/PA										
150095 Aurora do Pará/PA										
170270 Aurora do Tocantins/TO										
170300 Babaçulândia/TO										
150110 Bagre/PA	0,0	0,0								
150125 Bannach/PA										
150140 Belém/PA										
140010 Boa Vista/RR										
170370 Brejinho de Nazaré/TO										
150180 Breves/PA										
110045 Buritirópolis/RO	2,8	15,6		1,0	1,0	66,7	1,3	30,0		
110060 Cacaulândia/RO										
150220 Capanema/PA										
170386 Cariri do Tocantins/TO	0,0	0,0								
110090 Castanheiras/RO										
170410 Centenário/TO										
170510 Chapada da Natividade/TO										
150260 Colares/PA										
170550 Colinas do Tocantins/TO										
170555 Combinado/TO										
150270 Conceição do Araguaia/PA		1,6		25,5	35,3	17,7	7,8	13,7		
120020 Cruzeiro do Sul/AC										
110094 Cujubim/RO	0,0	0,0								
170710 Divinópolis do Tocantins/TO		0,0								
170720 Dois Irmãos do Tocantins/TO										
170730 Dueré/TO		0,0								
150295 Eldorado dos Carajás/PA										
120025 Eptaciolândia/AC										

TABELA In03 - INDICADORES SOBRE COLETA SELETIVA E TRIAGEM

ANO DE
REFERÊNCIA
2009

Município	Taxa de recuperação de recicláveis em relação à quantidade de RDO e RPU	Massa recuperada per capita	Relação entre quantidades da coleta seletiva e RDO	Incid. de papel/papelão sobre total mat. recuperado	Incid. de plásticos sobre total material recuperado	Incid. de metais sobre total material recuperado	Incid. de vidros sobre total material recuperado	Incid. de "outros" sobre total material recuperado	Massa per capita recolhida via coleta seletiva	
Código Nome/UF	%	kg/(1000hab.x ano)	%	%	%	%	%	%	kg/(hab.x ano)	
Região Norte	I031	I032	I053	I034	I035	I038	I039	I040	I054	
170740 Esperantina/TO	0,0	0,0								
170765 Figueirópolis/TO	0,0	0,0								
170770 Filadélfia/TO										
150307 Garrafão do Norte/PA										
170950 Gurupi/TO	15,0	99,1	24,0						99,1	
150320 Igarapé-Açu/PA										
150330 Igarapé-Miri/PA	0,0	0,0								
150350 Irituia/PA										
171050 Itacajá/TO		0,0								
130190 Itacoatiara/AM										
150360 Itaituba/PA										
171110 Itaporã do Tocantins/TO	0,0	0,0								
110110 Itapuã do Oeste/RO										
150375 Jacareacanga/PA	0,0	0,0								
110012 Ji-Paraná/RO										
171190 Lagoa da Confusão/TO										
160030 Macapá/AP										
150405 Mãe do Rio/PA										
130260 Manaus/AM	0,2	0,9	0,3	79,0	16,3	2,9	1,2	0,7	1,0	
150420 Marabá/PA										
171250 Marianópolis do Tocantins/TO										
110120 Ministro Andreazza/RO	50,0	53,9		30,0	10,0	13,3	6,7	40,0		
110130 Mirante da Serra/RO										
171360 Monte do Carmo/TO										
171420 Natividade/TO										
150495 Nova Esperança do Piriá/PA										
171500 Nova Rosalândia/TO										
172100 Palmas/TO										
150555 Pau D'Arco/PA	0,0	0,0								
171750 Pium/TO										
171780 Ponte Alta do Bom Jesus/TO										
171790 Ponte Alta do Tocantins/TO										
150580 Portel/PA										
110020 Porto Velho/RO	0,0	0,0								
150600 Prainha/PA	0,0	0,0								
110025 Presidente Médici/RO										
110147 Primavera de Rondônia/RO										
150610 Primavera/PA										
150611 Quatipuru/PA										

TABELA In03 - INDICADORES SOBRE COLETA SELETIVA E TRIAGEM

ANO DE
REFERÊNCIA
2009

Município	Taxa de recuperação de recicláveis em relação à quantidade de RDO e RPU	Massa recuperada per capita	Relação entre quantidades da coleta seletiva e RDO	Incid. de papel/papelão sobre total mat. recuperado	Incid. de plásticos sobre total material recuperado	Incid. de metais sobre total material recuperado	Incid. de vidros sobre total material recuperado	Incid. de "outros" sobre total material recuperado	Massa per capita recolhida via coleta seletiva	
Código Nome/UF	%	kg/(1000hab.x ano)	%	%	%	%	%	%	kg/(hab.x ano)	
Região Norte	I031	I032	I053	I034	I035	I038	I039	I040	I054	
171855 Riachinho/TO										
120040 Rio Branco/AC	0,1	0,2		0,1	50,8	24,3	2,1	22,7	0,2	
171870 Rio dos Bois/TO										
150619 Rurópolis/PA	0,0	0,0								
171880 Sampaio/TO		0,0								
150635 Santa Bárbara do Pará/PA										
150640 Santa Cruz do Arari/PA										
150655 Santa Luzia do Pará/PA										
160060 Santana/AP										
150680 Santarém/PA	0,0	0,0								
150700 Santo Antônio do Tauá/PA										
150720 São Domingos do Capim/PA										
110149 São Francisco do Guaporé/RO										
150745 São Geraldo do Araguaia/PA										
150746 São João da Ponta/PA										
172025 São Salvador do Tocantins/TO										
130400 Silves/AM										
172090 Taguatinga/TO										
110155 Teixeiraópolis/RO										
150797 Terra Santa/PA										
150803 Tracuateua/PA										
150805 Trairão/PA		0,0								
150808 Tucumã/PA										
172130 Tupiratins/TO	0,0	0,0								
150820 Vigia/PA										
110030 Vilhena/RO										
172208 Wanderlândia/TO										

TABELA In04
INDICADORES SOBRE COLETA DE RESÍDUOS SÓLIDOS
DE SERVIÇOS DE SAÚDE

TABELA In04 - INDICADORES SOBRE COLETA DE RESÍDUOS SÓLIDOS DE SERVIÇOS DE SAÚDE

ANO DE
REFERÊNCIA
2009

Município	Massa de RSS coletada per capita	Taxa de RSS sobre (RDO + RPU)	
Código Nome/UF	kg/(1000hab.x dia)	%	
Região Norte	I036	I037	
150010 Abaetetuba/PA	15,9	2,8	
120001 Acrelândia/AC	3,3	1,0	
170035 Aliança do Tocantins/TO	0,5	0,1	
140005 Alto Alegre/RR	3,2	0,9	
170070 Alvorada/TO	1.090.655,3	75.000,0	
130008 Anamá/AM			
150080 Ananindeua/PA			
170210 Araguaína/TO	0,0	0,0	
110002 Ariquemes/RO	6,2	0,5	
170240 Arraias/TO	0,7	0,2	
170255 Augustinópolis/TO	0,9	1,1	
150090 Augusto Corrêa/PA	2,2	0,1	
150095 Aurora do Pará/PA			
170270 Aurora do Tocantins/TO			
170300 Babaçulândia/TO	472,1		
150110 Bagre/PA	0,0	0,0	
150125 Bannach/PA	11.741,7		
150140 Belém/PA	199,5		
140010 Boa Vista/RR	15,8	0,5	
170370 Brejinho de Nazaré/TO			
150180 Breves/PA	15,0	2,4	
110045 Buritirópolis/RO	1,7	0,1	
110060 Cacaulândia/RO			
150220 Capanema/PA			
170386 Cariri do Tocantins/TO	47,5	1,2	
110090 Castanheiras/RO	6,3	1,1	
170410 Centenário/TO			
170510 Chapada da Natividade/TO			
150260 Colares/PA	10,7	0,3	
170550 Colinas do Tocantins/TO			
170555 Combinado/TO			
150270 Conceição do Araguaia/PA	0,7		
120020 Cruzeiro do Sul/AC	0,5	0,1	
110094 Cujubim/RO	0,0	0,0	
170710 Divinópolis do Tocantins/TO	584,8		
170720 Dois Irmãos do Tocantins/TO			
170730 Dueré/TO	17,6		
150295 Eldorado dos Carajás/PA	2,8	0,1	
120025 Eptaciolândia/AC			

TABELA In04 - INDICADORES SOBRE COLETA DE RESÍDUOS SÓLIDOS DE SERVIÇOS DE SAÚDE

ANO DE
REFERÊNCIA
2009

Município	Massa de RSS coletada per capita	Taxa de RSS sobre (RDO + RPU)	
Código Nome/UF	kg/(1000hab.x dia)	%	
Região Norte	I036	I037	
170740 Esperantina/TO			
170765 Figueirópolis/TO	0,0	0,0	
170770 Filadélfia/TO			
150307 Garrafão do Norte/PA			
170950 Gurupi/TO	45,3	2,5	
150320 Igarapé-Açu/PA			
150330 Igarapé-Miri/PA			
150350 Irituia/PA	5,3	0,1	
171050 Itacajá/TO			
130190 Itacoatiara/AM	2,6	1,5	
150360 Itaituba/PA	0,6	0,1	
171110 Itaporã do Tocantins/TO	7,7	1,2	
110110 Itapuã do Oeste/RO	0,0		
150375 Jacareacanga/PA	0,0	0,0	
110012 Ji-Paraná/RO	4,2		
171190 Lagoa da Confusão/TO	5,2	0,5	
160030 Macapá/AP	3,3		
150405 Mãe do Rio/PA	1,8	0,0	
130260 Manaus/AM	4,7	0,3	
150420 Marabá/PA	0,8	0,2	
171250 Marianópolis do Tocantins/TO			
110120 Ministro Andreazza/RO	295,1	100,0	
110130 Mirante da Serra/RO			
171360 Monte do Carmo/TO			
171420 Natividade/TO			
150495 Nova Esperança do Piriá/PA	5,2	0,1	
171500 Nova Rosalândia/TO	10,6		
172100 Palmas/TO	10,3	1,4	
150555 Pau D'Arco/PA			
171750 Pium/TO	0,7	0,0	
171780 Ponte Alta do Bom Jesus/TO	21,9	2,8	
171790 Ponte Alta do Tocantins/TO			
150580 Portel/PA			
110020 Porto Velho/RO			
150600 Prainha/PA			
110025 Presidente Médici/RO			
110147 Primavera de Rondônia/RO			
150610 Primavera/PA	5,4	0,1	
150611 Quatipuru/PA	6,6	0,2	

TABELA In04 - INDICADORES SOBRE COLETA DE RESÍDUOS SÓLIDOS DE SERVIÇOS DE SAÚDE

ANO DE
REFERÊNCIA
2009

Município		Massa de RSS coletada per capita	Taxa de RSS sobre (RDO + RPU)	
Código	Nome/UF			
Região Norte		I036	I037	
171855	Riachinho/TO			
120040	Rio Branco/AC	4,5	0,8	
171870	Rio dos Bois/TO			
150619	Rurópolis/PA	1,0	2,5	
171880	Sampaio/TO			
150635	Santa Bárbara do Pará/PA			
150640	Santa Cruz do Arari/PA	2,7	0,3	
150655	Santa Luzia do Pará/PA	4,2	0,1	
160060	Santana/AP	3,1	0,5	
150680	Santarém/PA	5,3	0,9	
150700	Santo Antônio do Tauá/PA	3,0	0,1	
150720	São Domingos do Capim/PA	6,8		
110149	São Francisco do Guaporé/RO			
150745	São Geraldo do Araguaia/PA	14,7	1,4	
150746	São João da Ponta/PA	2,4	0,1	
172025	São Salvador do Tocantins/TO			
130400	Silves/AM			
172090	Taguatinga/TO			
110155	Teixeirópolis/RO			
150797	Terra Santa/PA	86,8	2,5	
150803	Tracuateua/PA	5,6	0,1	
150805	Trairão/PA	43.584,6		
150808	Tucumã/PA			
172130	Tupiratins/TO	1,5	1,3	
150820	Vigia/PA	1,4	0,0	
110030	Vilhena/RO	3,0	0,5	
172208	Wanderlândia/TO	288.720,2		

TABELA In05
INDICADORES SOBRE SERVIÇOS DE VARRIÇÃO, CAPINA E ROÇADA

TABELA In05 - INDICADORES SOBRE SERVIÇOS DE VARRIÇÃO, CAPINA E ROÇADA

ANO DE
REFERÊNCIA
2009

Município	Taxa de terceirização de varredores	Taxa de terceirização da extensão varrida	Custo unitário da varrição	Produtividade média dos varredores	Taxa de varredores por habitante urbano	Incidência do custo da varrição no custo total do manejo	Incidência de varredores no total de empregados do manejo	Extensão total anual varrida per capita	Taxa de capinadores por habitante urbano	Incidência de capinadores no total de empre- gados do manejo	
Código Nome/UF	%	%	R\$/km	km/(empreg.x dia)	empreg./1000hab.	%	%	Km/(hab. x ano)	empreg./1000hab.	%	
Região Norte	I041	I042	I043	I044	I045	I046	I047	I048	I051	I052	
150010 Abaetetuba/PA		0,0	50,83			1,6		0,0			
120001 Acrelândia/AC											
170035 Aliança do Tocantins/TO		0,0						0,2			
140005 Alto Alegre/RR		100,0						0,0			
170070 Alvorada/TO		0,0						2,0			
130008 Anamá/AM											
150080 Ananindeua/PA	0,0	0,0	44,47	1,6	0,1	10,8	32,7	0,0	0,1	32,7	
170210 Araguaína/TO	100,0	100,0	48,38	1,3	0,5	25,4	38,4	0,2	0,2	11,9	
110002 Ariquemes/RO	100,0	100,0	286,11	0,3	0,3	25,3	23,0	0,0	0,2	17,2	
170240 Arraias/TO			17.445,34			62,5					
170255 Augustinópolis/TO	0,0	0,0	8.370,00	0,0	1,2	17,6	23,8	0,0	1,2	23,8	
150090 Augusto Corrêa/PA		0,0						0,3			
150095 Aurora do Pará/PA											
170270 Aurora do Tocantins/TO											
170300 Babaçulândia/TO		0,0						0,0			
150110 Bagre/PA	0,0	0,0	15.758,64	0,0	0,8	47,0	20,0	0,0	1,9	45,7	
150125 Bannach/PA	0,0	0,0		0,0	1,4		22,2	0,0			
150140 Belém/PA	68,0	100,0		0,5	0,4		29,5	0,1	0,4	30,4	
140010 Boa Vista/RR	100,0	100,0	961,50	0,4	0,3	40,2	23,4	0,0	0,4	27,5	
170370 Brejinho de Nazaré/TO	0,0	0,0		0,0	1,8		25,0	0,0	2,7	37,5	
150180 Breves/PA	0,0				0,7	40,8	53,9		0,2	15,4	
110045 Buritir/RO								0,0	0,0		
110060 Cacaulândia/RO	0,0	0,0		0,0	1,1		33,3	0,0	0,5	16,7	
150220 Capanema/PA		100,0						0,0			
170386 Cariri do Tocantins/TO	0,0	0,0	15,97	1,8	2,4	43,0	45,5	1,4	0,5	9,1	
110090 Castanheiras/RO		0,0						0,2			
170410 Centenário/TO					0,0	0,0	0,0		0,0	0,0	
170510 Chapada da Natividade/TO		0,0						0,3			
150260 Colares/PA		0,0						1,3			
170550 Colinas do Tocantins/TO	0,0	0,0	30,96	0,6	4,3	58,7	82,1	0,8			
170555 Combinado/TO		0,0						0,9			
150270 Conceição do Araguaia/PA		0,0						0,0			
120020 Cruzeiro do Sul/AC	0,0	0,0	12,58		0,3	8,3	12,5	0,0	0,9	36,0	
110094 Cujubim/RO	100,0	100,0	85,71	0,2	0,6	42,9	46,2	0,0	0,0	0,0	
170710 Divinópolis do Tocantins/TO	0,0	0,0		1,1	1,3		27,3	0,4	1,7	36,4	
170720 Dois Irmãos do Tocantins/TO	0,0	0,0	51,00	0,8	1,3	16,8	22,2	0,3	1,6	27,8	
170730 Dueré/TO	0,0	0,0		0,5	3,5		36,7	0,6	1,9	20,0	
150295 Eldorado dos Carajás/PA		50,0						0,7			
120025 Eptaciolândia/AC		0,0						0,0			

TABELA In05 - INDICADORES SOBRE SERVIÇOS DE VARRIÇÃO, CAPINA E ROÇADA

ANO DE
REFERÊNCIA
2009

Município	Taxa de terceirização de varredores	Taxa de terceirização da extensão varrida	Custo unitário da varrição	Produtividade média dos varredores	Taxa de varredores por habitante urbano	Incidência do custo da varrição no custo total do manejo	Incidência de varredores no total de empregados do manejo	Extensão total anual varrida per capita	Taxa de capinadores por habitante urbano	Incidência de capinadores no total de empregados do manejo	
Código Nome/UF	%	%	R\$/km	km/(empreg.x dia)	empreg./1000hab.	%	%	Km/(hab. x ano)	empreg./1000hab.	%	
Região Norte	I041	I042	I043	I044	I045	I046	I047	I048	I051	I052	
170740 Esperantina/TO	0,0	0,0		0,0	2,3			0,0	2,3		
170765 Figueirópolis/TO	0,0	0,0	9.046,58	0,0	5,1	24,5	74,1	0,0	0,0	0,0	
170770 Filadélfia/TO		0,0						0,0	1,0	100,0	
150307 Garrafão do Norte/PA											
170950 Gurupi/TO		0,0						1,9			
150320 Igarapé-Açu/PA	0,0	0,0	79,93	0,6	0,4	30,5	16,3	0,1	0,8	32,7	
150330 Igarapé-Miri/PA		0,0	118,91			51,6		0,1			
150350 Irituia/PA		0,0						0,7			
171050 Itacajá/TO											
130190 Itacoatiara/AM		0,0						0,0			
150360 Itaituba/PA	0,0	0,0	43,52	2,2	0,3	28,5	8,7	0,2	0,8	27,6	
171110 Itaporã do Tocantins/TO	0,0	0,0		0,9	4,5		50,0	1,3	2,3	25,0	
110110 Itapuã do Oeste/RO											
150375 Jacareacanga/PA	0,0	0,0	69,13	0,4	0,8	10,0	26,3	0,1	1,3	42,1	
110012 Ji-Paraná/RO		0,0						0,0			
171190 Lagoa da Confusão/TO	0,0	0,0	9,44	2,9	2,9	35,3	65,2	2,6	0,0	0,0	
160030 Macapá/AP	100,0	100,0	63,49		0,3	14,5	18,1	0,1	0,5	30,2	
150405 Mãe do Rio/PA		0,0						0,2			
130260 Manaus/AM	0,0	0,0	12,65	1,6	0,2	1,6	14,3	0,1	0,1	8,9	
150420 Marabá/PA	0,0	0,0	182,82	0,4	1,6	27,5	47,0	0,2	0,7	20,1	
171250 Marianópolis do Tocantins/TO	0,0	0,0		0,6	0,4		6,3	0,1	0,4	6,3	
110120 Ministro Andreazza/RO		0,0						0,0			
110130 Mirante da Serra/RO	100,0				0,9	32,2	33,3		0,6	22,2	
171360 Monte do Carmo/TO	0,0				2,0		22,2		1,7	18,5	
171420 Natividade/TO											
150495 Nova Esperança do Piriá/PA		0,0						0,7			
171500 Nova Rosalândia/TO		0,0						0,0			
172100 Palmas/TO	86,5				2,0		71,4		0,2	5,8	
150555 Pau D'Arco/PA	85,7	50,0		43,8	2,1		100,0	28,4			
171750 Pium/TO	0,0	0,0	26,42	0,2	5,2	6,7	50,0	0,4	1,4	13,2	
171780 Ponte Alta do Bom Jesus/TO	0,0	0,0		1,2	4,0		47,6	1,4			
171790 Ponte Alta do Tocantins/TO		0,0						0,0			
150580 Portel/PA	0,0	0,0	11.000,00	0,0	0,9	35,3	30,6	0,0	1,3	41,7	
110020 Porto Velho/RO	0,0	0,0	13,53	2,3	1,6	14,7	57,0	1,1	0,2	7,0	
150600 Prainha/PA		0,0	58,75			45,9		0,4			
110025 Presidente Médici/RO	0,0				0,3				0,2		
110147 Primavera de Rondônia/RO	0,0	0,0		0,0	2,3		30,0	0,0	2,3	30,0	
150610 Primavera/PA		0,0						0,6			
150611 Quatipuru/PA		0,0						0,7			

TABELA In05 - INDICADORES SOBRE SERVIÇOS DE VARRIÇÃO, CAPINA E ROÇADA

ANO DE
REFERÊNCIA
2009

Município	Taxa de terceirização de varredores	Taxa de terceirização da extensão varrida	Custo unitário da varrição	Produtividade média dos varredores	Taxa de varredores por habitante urbano	Incidência do custo da varrição no custo total do manejo	Incidência de varredores no total de empregados do manejo	Extensão total anual varrida per capita	Taxa de capinadores por habitante urbano	Incidência de capinadores no total de empre- gados do manejo	
Código Nome/UF	%	%	R\$/km	km/(empreg.x dia)	empreg./1000hab.	%	%	Km/(hab. x ano)	empreg./1000hab.	%	
Região Norte	I041	I042	I043	I044	I045	I046	I047	I048	I051	I052	
171855 Riachinho/TO	0,0	0,0		0,0	2,3		26,7	0,0	1,2	13,3	
120040 Rio Branco/AC	100,0	100,0	20,44		0,3	11,0	18,0	0,3	0,6	32,3	
171870 Rio dos Bois/TO							26,8				
150619 Rurópolis/PA	0,0	0,0	14.000,00	0,0	0,4	7,7	22,7	0,0	0,2	9,1	
171880 Sampaio/TO	0,0	0,0		0,7	1,4		31,3	0,3	0,6	12,5	
150635 Santa Bárbara do Pará/PA											
150640 Santa Cruz do Arari/PA	0,0	0,0		2,1	0,3		9,1	0,2	1,6	45,5	
150655 Santa Luzia do Pará/PA		0,0						0,6			
160060 Santana/AP	0,0	0,0	8.333,33	0,0	0,1	29,8	13,1	0,0	0,2	32,8	
150680 Santarém/PA	100,0	100,0		2,2	0,1		12,9	0,1	0,2	22,0	
150700 Santo Antônio do Tauá/PA		0,0						0,3			
150720 São Domingos do Capim/PA		0,0						0,9			
110149 São Francisco do Guaporé/RO									1,6	77,8	
150745 São Geraldo do Araguaia/PA						1,7					
150746 São João da Ponta/PA	0,0	0,0		0,0	3,5		33,3	0,0	3,5	33,3	
172025 São Salvador do Tocantins/TO											
130400 Silves/AM	0,0	0,0	50,00	0,3	2,5	21,3	35,7	0,3	1,5	21,4	
172090 Taguatinga/TO	0,0	0,0		2,4	1,6		64,0	1,2	0,0	0,0	
110155 Teixeiraópolis/RO								0,0			
150797 Terra Santa/PA	0,0	0,0		1,2	1,4		41,7	0,5	1,1	33,3	
150803 Tracuateua/PA		0,0						0,7			
150805 Trairão/PA								0,0			
150808 Tucumã/PA		0,0						0,2			
172130 Tupiratins/TO	0,0	0,0	1.578,75	0,0	6,5	60,1	50,0	0,0	2,2	16,7	
150820 Vigia/PA		0,0						0,2			
110030 Vilhena/RO	0,0	0,0		0,4	0,2		15,3	0,0	0,2	15,3	
172208 Wanderlândia/TO		0,0						0,2			

TABELAS DE INFORMAÇÕES E INDICADORES

II - REGIÃO NORDESTE

TABELA Ge01a
INFORMAÇÕES GERAIS

TABELA Ge01a - INFORMAÇÕES GERAIS

ANO DE
REFERÊNCIA
2009

Município		População total (IBGE)	População urbana (SNIS)	Natureza jurídica do órgão municipal responsável	Existência de algum serviço concedido	Órgão também presta serviço de água/esgoto?	Cobrança dos serviços			Receitas e despesas com serviçosde limpeza urbana					Despesa corrente da Prefeitura
							Regulares		Especiais	Receitas		Despesas, segundo o agente executor			
							Exis-tência	Forma	Exis-tência	Orçada	Arrecadada	Total	Público	Privado	
Código	Nome/UF	habitante	habitante						R\$/ano	R\$/ano	R\$/ano	R\$/ano	R\$/ano		
Região Nordeste		Ge001	Ge002	Ge054	Ge055	Ge056	Ge012	Ge013	Ge014	Ge005	Ge006	Ge007	Ge023	Ge009	Ge010
290010	Abaira/BA	8.821	3.431	Administração pública direta	Não	Água e esgoto	Não		Não	0	0	127.240	127.240	0	8.369.221
290020	Abaré/BA	18.831	9.019	Administração pública direta	Não	Não	Não		Não	0	0	312.480	312.480		18.442.481
240010	Acari/RN	11.215	8.795	Administração pública direta	Não	Não	Sim	Tx. no IPTU	Sim	17.222	7.405				
220005	Acauá/PI	7.354	1.361	Administração pública direta	Não	Esgoto	Sim	Tx. no IPTU	Não	2.958	946	48.180	48.180		7.528.312
260010	Afogados da Ingazeira/PE	35.528	26.591	Administração pública direta	Não	Não	Não		Não	0	0	1.981.090	1.981.090	0	28.000.000
260030	Agrestina/PE	22.591	16.384	Administração pública direta	Não	Não	Sim	Tx. no IPTU							
220010	Agricolândia/PI	5.094	4.014	Administração pública direta		Não	Não		Não	0	0	2.000	2.000	0	25.000
250010	Água Branca/PB	9.581	3.863	Administração pública direta	Não	Não	Não		Não	0	0	111.600	111.600	0	9.477.990
220020	Água Branca/PI	16.518	14.848	Administração pública direta		Água e esgoto	Não		Não						21.500.000
230040	Aiuaba/CE	16.423	3.825	Administração pública direta		Não	Não		Não	0	0	710.400	134.400	576.000	16.000.100
250030	Alagoa Grande/PB	28.126	16.801	Administração pública direta	Não	Não	Não		Não	0	0	370.721	370.721	0	21.661.011
260060	Alagoinha/PE	14.913	8.633	Administração pública direta		Esgoto	Sim	Tx. no IPTU	Não	45.000	27.000				294.150
290070	Alagoinhas/BA	137.810	120.270	Administração pública direta	Não	Água	Não		Não	0	0	6.241.883	123.860	6.118.023	105.674.420
230050	Alcantaras/CE	10.816	3.252	Administração pública direta	Não	Não	Não		Não	0	0	360.750	360.750	0	12.418.412
220045	Alvorada do Gurguéia/PI	5.209	1.917	Administração pública direta	Não	Água	Não		Não	0	0	120.059	0	120.059	5.789.273
290100	Amargosa/BA	35.278	24.713	Administração pública direta	Não	Não	Não		Não	0	0	1.351.358	1.351.358	0	27.452.524
230075	Amontada/CE	40.198	15.136	Administração pública direta	Não	Não	Não		Não			984.356	0	984.356	
290135	Andorinha/BA	14.201	5.638	Administração pública direta	Não	Não	Não		Não	0	0	232.560	232.560	0	7.560.000
240080	Angicos/RN	11.525	9.820	Administração pública direta	Não	Não	Sim	Tx. no IPTU	Não	14.400	2.160	446.265	62.265	384.000	
240090	Antônio Martins/RN	7.245	3.782	Administração pública direta	Não	Não	Não		Não	5.000	0				8.805.717
250077	Aparecida/PB	7.607	3.542	Administração pública direta	Não	Não	Não		Não						7.587.959
230090	Apuiarés/CE	14.414	6.395	Administração pública direta	Não	Não	Não		Não	0	0				2.261.847
280020	Aquidabã/SE	19.890	10.852	Administração pública direta	Não	Não	Não		Não	0	0	160.000	160.000	0	820.000
230100	Aquiraz/CE	71.400	63.576	Administração pública direta	Não	Não	Não		Sim			4.491.731		4.491.731	
250080	Araçagi/PB	17.839	6.529	Administração pública direta	Não	Água e esgoto	Não		Não	0	0				
280030	Aracaju/SE	544.039	544.039	Empresa pública	Não	Não	Não		Sim	0	53.591	42.803.323	3.633.500	39.169.823	696.367.257
230110	Aracati/CE	69.616	43.996	Administração pública direta	Não	Não	Não		Não	0	0	3.029.549	83.772	2.945.777	72.088.376
290210	Araci/BA	54.713	19.243	Administração pública direta		Água e esgoto	Não		Não			2.000.124	370.524	1.629.600	48.771.731
260105	Araçoiaba/PE	17.484	13.744	Administração pública direta		Não									
270030	Arapiraca/AL	210.521	170.278	Administração pública direta	Não	Esgoto	Sim	Tx. no IPTU	Não	2.603.917	328.094	3.739.636	3.589.932	149.704	227.429.639
210100	Arari/MA	28.787	17.027	Administração pública direta	Não	Água e esgoto	Não		Não	0	0	800	800	0	800.000
230140	Aratuba/CE	12.478	3.130	Administração pública direta	Não	Água e esgoto	Não		Não	0	0	156.894	80.910	75.984	
280040	Arauaá/SE	12.042	4.597	Administração pública direta	Não	Não	Não		Não	0	0				
220090	Araozes/PI	6.019	3.350	Administração pública direta	Não	Não	Não		Não						
230160	Assaré/CE	22.550	10.554	Administração pública direta	Não	Não	Não		Não	0	0	774.755	185.954	588.802	20.870.512
250135	Assunção/PB	3.471	2.513	Administração pública direta	Não	Água e esgoto	Não		Não	0	0	267.840	267.840	0	2.867.895
230170	Aurora/CE	25.113	11.154	Administração pública direta		Não	Não		Não	0	0	939.396	0	939.396	25.702.274
240140	Baia Formosa/RN	8.811	7.243	Administração pública direta	Não	Não	Não					768.024	77.112	690.912	
290260	Baixa Grande/BA	21.814	8.501	Administração pública direta	Não	Não	Não		Não			635.680	32.715	602.965	

TABELA Ge01a - INFORMAÇÕES GERAIS

ANO DE
REFERÊNCIA
2009

Município		População total (IBGE)	População urbana (SNIS)	Natureza jurídica do órgão municipal responsável	Existência de algum serviço concedido	Órgão também presta serviço de água/esgoto?	Cobrança dos serviços			Receitas e despesas com serviços de limpeza urbana					Despesa corrente da Prefeitura
							Regulares		Especiais	Receitas		Despesas, segundo o agente executor			
							Existência	Forma		Orçada	Arrecadada	Total	Público	Privado	
Código	Nome/UF	habitante	habitante						R\$/ano	R\$/ano	R\$/ano	R\$/ano	R\$/ano		
Região Nordeste		Ge001	Ge002	Ge054	Ge055	Ge056	Ge012	Ge013	Ge014	Ge005	Ge006	Ge007	Ge023	Ge009	Ge010
250150	Bananeiras/PB	22.316	8.758	Administração pública direta	Não	Não	Não		Não						
240150	Barcelona/RN	4.042	1.625	Administração pública direta	Não	Não	Não		Não	0	0	105.000	105.000	0	6.102.369
220117	Barra D'Alcântara/PI	3.886	2.012	Administração pública direta	Não	Água e esgoto	Não		Não						
270050	Barra de Santo Antônio/AL	14.435	12.996	Administração pública direta	Não	Água e esgoto	Não		Não	0	0	664.027	512.000	152.027	19.094.739
290270	Barra/BA	50.226	22.114	Administração pública direta	Não	Água e esgoto	Não		Não	0	0	1.560.000	48.000	1.512.000	37.176.479
230205	Barroquinha/CE	15.558	10.206	Administração pública direta		Não	Não		Não	0	0	35.278	0	35.278	1.850.000
230220	Beberibe/CE	48.760	21.003	Administração pública direta	Não	Não	Não		Não	0	0	1.922.394	33.600	1.888.794	50.492.392
250190	Belém/PB	17.746	14.384	Administração pública direta	Sim	Não	Não		Não	0	0	363.548	0	363.548	18.330.000
260170	Belo Jardim/PE	74.028	55.586	Administração pública direta	Não	Esgoto	Não		Não	0	0	1.575.020	1.178.775	396.245	73.287.000
210180	Benedito Leite/MA	5.567	2.609	Administração pública direta	Não	Água e esgoto	Não		Não	0	0				111.600
260180	Betânia/PE	12.011	3.481	Administração pública direta	Não	Água e esgoto	Sim	Tx. no IPTU	Não	275.589	8.246	325.160	325.160	0	30.481.902
260190	Bezerros/PE	58.354	48.385	Administração pública direta	Não	Esgoto	Sim	Tx. no IPTU	Não		472.062	2.117.774	2.117.774		28.086.102
250210	Boa Ventura/PB	5.905	3.503	Administração pública direta	Não	Água	Não		Não	0	0	363.000	363.000	0	6.943.680
210200	Bom Jardim/MA	39.224	15.317	Administração pública direta	Não	Não	Não		Não	0	0	912.000	912.000	0	14.500.000
290395	Bom Jesus da Serra/BA	10.588	2.494	Administração pública direta	Não	Não	Não		Não	0	0	24.710	0	24.710	291.360
240170	Bom Jesus/RN	8.725	6.625	Administração pública direta	Não	Água e esgoto	Não		Não						379.263
290400	Boninal/BA	13.857	4.405	Administração pública direta	Não	Água	Não		Não	0	0	0	0	0	198.358
250240	Bonito de Santa Fé/PB	10.657	6.873	Administração pública direta	Não	Não	Sim	Tx. no IPTU	Não	0	0	290.000	290.000		11.142.131
250250	Boqueirão/PB	16.360	11.690	Administração pública direta	Não	Esgoto	Não		Não			336.265	135.854	200.411	
250270	Boroborema/PB	5.186	3.561	Administração pública direta	Sim	Não	Não		Não	0	0	302.760	210.960	91.800	7.252.132
230250	Brejo Santo/CE	41.266	25.362	Administração pública direta	Não	Não	Não		Não	0	0	140.000	140.000	0	10.996.903
290450	Brotas de Macaúbas/BA	10.949	3.130	Administração pública direta	Não	Água e esgoto	Não		Não	0	0	382.238	382.238	0	10.598.223
290460	Brumado/BA	64.642	44.827	Administração pública direta	Não	Não	Não		Não	0	0	2.092.837	0	2.092.837	63.937.348
210230	Buriti Bravo/MA	23.074	16.621	Administração pública direta	Não	Não	Não		Não	0	0	169.455	169.455	0	16.660.014
250310	Cabaceiras/PB	5.112	2.187	Administração pública direta	Não	Não	Não		Não	0	0	72.447	72.447		6.871.912
260290	Cabo de Santo Agostinho/PE	171.583	151.525	Administração pública direta	Não	Água e esgoto	Sim	Tx. no IPTU	Não		1.459.943	10.460.712		10.460.712	242.096.770
270120	Cacimbinhas/AL	10.182	5.396	Administração pública direta	Não	Não	Não		Não	0	0	350.886	350.886	0	9.922.321
290500	Caculé/BA	22.557	12.737	Administração pública direta	Não	Não	Não		Não	0	0	737.106	193.410	543.696	19.389.834
290515	Caetanópolis/BA	12.307	2.750	Administração pública direta	Não	Água e esgoto	Não		Não			444.000	60.000	384.000	11.502.873
240185	Caicara do Norte/RN	6.652	6.583	Administração pública direta	Não	Esgoto	Não		Não	125.000	26.765	143.161	143.161	0	4.234.354
240200	Caicó/RN	63.006	57.116	Administração pública direta	Não	Esgoto	Sim	Tx. no IPTU	Não	5.052.000	1.490.230	2.140.070	1.496.935	643.135	53.439.451
220207	Cajazeiras do Piauí/PI	3.323	1.047	Administração pública direta	Não	Água e esgoto	Não		Não	0	0	500	500	0	30.000
220208	Cajueiro da Praia/PI	7.286	2.688	Administração pública direta	Não	Não	Não		Não	0	0	204.000	0	204.000	
220209	Caldeirão Grande do Piauí/PI	5.809	1.615	Administração pública direta	Não	Água	Não		Não	0	0	114.560	114.560	0	5.998.170
290570	Camaçari/BA	234.558	223.934	Empresa pública	Não	Não	Sim	Tx. no IPTU	Sim	3.236.294	3.657.761	50.249.122	12.880.660	37.368.463	395.469.204
250390	Camalau/PE	5.959	2.842	Administração pública direta	Não	Não	Não		Não	0	0	195.601	195.601	0	6.711.394
260350	Camocim de São Félix/PE	16.574	13.888	Administração pública direta	Não	Não	Não		Não	0	0	359.126	210.597	148.529	
230260	Camocim/CE	61.278	45.310	Administração pública direta	Sim	Água e esgoto	Não		Sim						
250400	Campina Grande/PB	383.764	366.170	Administração pública direta	Não	Não	Sim	Tx. no IPTU	Não	1.500.000	1.573.712	14.437.952	3.573.990	10.863.962	369.847.192

TABELA Ge01a - INFORMAÇÕES GERAIS

ANO DE
REFERÊNCIA
2009

Município		População total (IBGE)	População urbana (SNIS)	Natureza jurídica do órgão municipal responsável	Existência de algum serviço concedido	Órgão também presta serviço de água/esgoto?	Cobrança dos serviços		Receitas e despesas com serviçosde limpeza urbana					Despesa corrente da Prefeitura	
							Regulares		Especiais	Receitas		Despesas, segundo o agente executor			
							Exis-tência	Forma	Exis-tência	Orçada	Arrecadada	Total	Público		Privado
Código	Nome/UF	habitante	habitante						R\$/ano	R\$/ano	R\$/ano	R\$/ano	R\$/ano		
Região Nordeste		Ge001	Ge002	Ge054	Ge055	Ge056	Ge012	Ge013	Ge014	Ge005	Ge006	Ge007	Ge023	Ge009	Ge010
270140	Campo Alegre/AL	47.209	19.375	Administração pública direta	Não	Não	Não		Não	0	0	1.180.370	1.177.720	2.650	
280100	Campo do Brito/SE	16.745	7.841	Administração pública direta	Não	Não	Não		Não	0	0	0	0	0	135.000
220213	Campo Grande do Piauí/PI	5.898	1.587	Administração pública direta	Não	Não	Não		Não	0	0	94.000	54.000	40.000	5.948.327
220220	Campo Maior/PI	46.068	33.385	Administração pública direta	Não	Não	Não		Não						700.000
230270	Campos Sales/CE	26.417	18.928	Administração pública direta	Não	Não	Não		Não			2.565.552	1.401.169	1.164.383	26.753.384
290660	Candiba/BA	12.821	7.080	Administração pública direta	Não	Não	Não		Não	0	0	0	0	0	10.402.548
260370	Canhotinho/PE	24.847	14.432	Administração pública direta	Não	Esgoto	Não		Não			600.000	524.400	75.600	19.734.914
280120	Canindé de São Francisco/SE	23.005	12.628	Administração pública direta	Não	Água e esgoto	Não		Não			2.996.811	1.843.576	1.153.235	64.370.529
220230	Canto do Buriti/PI	20.761	10.521	Administração pública direta	Não	Não	Não		Não			689.200	689.200		
290685	Capela do Alto Alegre/BA	12.824	6.147	Administração pública direta		Não	Não								
270170	Capela/AL	17.366	12.981	Administração pública direta	Não	Não	Não		Não			1.394.821	1.394.821	0	20.985.752
280130	Capela/SE	28.960	17.156	Administração pública direta	Não	Água e esgoto	Não		Não	0	0	0	0	0	95.000
290690	Caravelas/BA	22.115	12.111	Administração pública direta	Não	Não	Não		Não						39.670.416
290710	Carinhanha/BA	30.240	12.946	Administração pública direta	Não	Não	Não		Não	0	0	860.426	0	860.426	24.416.789
230310	Cariré/CE	19.132	8.071	Administração pública direta	Não	Não	Não					851.514	851.514		
230330	Cariús/CE	19.338	7.962	Administração pública direta	Não	Não	Não		Não	0	0	1.079.762	487.085	592.677	19.567.186
260390	Carnaíba/PE	19.155	7.381	Administração pública direta	Não	Não	Não		Sim	4.600	0	541.424	281.520	259.904	20.407.807
240240	Carnaúba dos Dantas/RN	7.083	5.545	Administração pública direta	Não	Não	Não		Não	0	0	14.000	14.000	0	174.000
250420	Catingueira/PB	5.006	2.865	Administração pública direta	Não	Esgoto	Não		Não	0	0	42.498	42.498	0	715.780.139
250430	Catolé do Rocha/PB	28.468	20.561	Administração pública direta	Não	Esgoto	Não		Não	0	0	660.000	660.000	0	15.210.000
290750	Catu/BA	50.809	42.022	Administração pública direta	Não	Não	Não		Não	0	0	3.574.860	0	3.574.860	49.609.476
230370	Caucaia/CE	334.364	301.805	Administração pública direta		Não	Não		Não	0	0	15.258.566	79.500	15.179.066	
210300	Caxias/MA	148.072	112.237	Administração pública direta		Água e esgoto	Não								
290790	Cipó/BA	15.758	10.676	Administração pública direta	Não	Não	Não		Não			900.000	12.000	888.000	16.918.026
210330	Codó/MA	113.937	78.527	Administração pública direta	Não	Não	Não		Não						2.200.000
220273	Coivaras/PI	3.955	1.134	Administração pública direta	Não	Água	Não		Não	0	0	101.150	101.150	0	5.834.604
220277	Colônia do Piauí/PI	7.940	2.776	Administração pública direta	Não	Água	Não								62.198
290820	Conceição da Feira/BA	20.117	12.760	Administração pública direta	Não	Não	Não		Não	0	0	821.000	400.600	420.400	18.997.354
210355	Conceição do Lago-Açu/MA	14.909	6.908	Administração pública direta	Não	Não	Não		Não			430.800	430.800		
250440	Conceição/PB	17.988	10.780	Administração pública direta	Não	Esgoto	Não		Não	0	0	320.269	55.811	264.458	18.018.973
250450	Condado/PB	6.925	4.506	Administração pública direta	Não	Esgoto	Não		Não	0	0	208.280	208.280	0	6.656.594
250470	Congo/PB	4.930	2.733	Administração pública direta	Não	Esgoto	Não		Não			270.000	270.000	0	5.525.433
290900	Cordeiros/BA	8.883	2.652	Administração pública direta	Não	Não	Não		Não			78.000	78.000	0	9.749.772
290910	Coribe/BA	14.895	5.742	Administração pública direta	Não	Esgoto	Não		Não	0	0	878.850	878.850	0	16.666.990
210360	Coroatá/MA	63.081	42.530	Administração pública direta	Não	Não	Não		Não	0	0	2.256.887	2.256.887	0	
290920	Coronel João Sá/BA	18.408	6.738	Administração pública direta	Não	Não	Não		Não			420.000	420.000	0	
290930	Correntina/BA	32.980	12.887	Administração pública direta	Não	Água e esgoto	Não		Sim	36.000	2.500	1.200.000	1.200.000		40.000.000
270230	Coruripe/AL	53.369	44.639	Administração pública direta		Não	Não		Não			1.640.520	1.640.520	0	16.405.200
290940	Cotegipe/BA	14.191	6.654	Administração pública direta	Não	Não	Não		Não			255.600	111.600	144.000	1.655.118.329

TABELA Ge01a - INFORMAÇÕES GERAIS

ANO DE
REFERÊNCIA
2009

Município		População total (IBGE)	População urbana (SNIS)	Natureza jurídica do órgão municipal responsável	Existência de algum serviço concedido	Órgão também presta serviço de água/esgoto?	Cobrança dos serviços			Receitas e despesas com serviços de limpeza urbana					Despesa corrente da Prefeitura
							Regulares		Especiais	Receitas		Despesas, segundo o agente executor			
							Existência	Forma		Existência	Orçada	Arrecadada	Total	Público	
Código	Nome/UF	habitante	habitante							R\$/ano	R\$/ano	R\$/ano	R\$/ano	R\$/ano	
Região Nordeste		Ge001	Ge002	Ge054	Ge055	Ge056	Ge012	Ge013	Ge014	Ge005	Ge006	Ge007	Ge023	Ge009	Ge010
230420	Crato/CE	116.759	97.529	Administração pública direta		Não	Não		Não			541.168			
290980	Cruz das Almas/BA	57.098	48.031	Administração pública direta		Não	Não		Não						
250490	Cruz do Espírito Santo/PB	15.854	7.271	Administração pública direta	Não	Não	Não		Não	344.800	0	344.800	344.800	0	15.389.701
230425	Cruz/CE	23.540	10.140	Administração pública direta	Não	Não	Não		Não	0	0	54.990	0	54.990	22.500.879
240300	Cruzeta/RN	8.029	6.085	Administração pública direta	Não	Não	Não		Não	0	0	95.000	95.000	0	7.676.005
280190	Cumbe/SE	3.870	2.275	Administração pública direta	Não	Não	Não		Não			259.584	259.584	0	259.584
260500	Cupira/PE	22.783	19.313	Administração pública direta	Não	Esgoto	Não		Não			369.780	369.780	0	29.436.000
210370	Cururupu/MA	35.108	23.075	Administração pública direta	Não	Água	Não		Não	0	0	1.089.322	1.089.322		13.616.528
220342	Domingos Mourão/PI	4.447	1.052	Administração pública direta		Não	Não		Não	145.884	0	60.000	60.000	0	5.873.919
291030	Elísio Medrado/BA	8.183	2.895	Administração pública direta	Não	Não	Não		Não	0	0	375.233	375.233	0	8.334.962
291050	Entre Rios/BA	40.524	25.083	Administração pública direta	Não	Não	Não		Não	0	0				47.137.472
240340	Equador/RN	6.084	4.896	Administração pública direta	Não	Esgoto	Não		Não	0	0	0	0	0	6.689.358
250600	Esperança/PB	30.855	21.208	Administração pública direta		Não	Não		Não			1.218.628	234.628	984.000	
270255	Estrela de Alagoas/AL	17.251	3.878	Administração pública direta	Não	Não	Não		Não						
291070	Euclides da Cunha/BA	59.193	27.208	Administração pública direta	Não	Água e esgoto	Não		Não	0	0	2.225.061	2.225.061	0	45.949.812
230430	Farias Brito/CE	19.605	8.243	Administração pública direta	Não	Não	Não			0	0	764.240	0	764.240	
291077	Feira da Mata/BA	6.562	3.339	Administração pública direta	Não	Não	Não					224.751	224.751	0	6.949.793
260545	Fernando de Noronha/PE	3.108	3.108	Administração pública direta	Não	Não	Não		Não	0	0	2.581.132	173.022	2.408.110	21.189.978
291100	Floresta Azul/BA	10.364	7.370	Administração pública direta	Não	Esgoto	Não		Não			406.478	406.478	0	11.513.672
220385	Floresta do Piauí/PI	2.643	883	Administração pública direta	Não	Água e esgoto	Não		Não	0	0	62.448	62.448	0	4.728.206
260570	Floresta/PE	28.100	18.226	-	Não	Esgoto	Não		Não	0	0	1.257.490	58.590	1.198.900	44.000.000
291110	Formosa do Rio Preto/BA	22.171	12.173	Administração pública direta		Não	Não		Não			77.062	0	77.062	1.000.000
230435	Forquilha/CE	21.599	14.502	Administração pública direta	Não	Não	Não		Não	0	0	290.487	290.487		24.189.043
230440	Fortaleza/CE	2.505.552	2.505.552	Empresa pública	Sim	Não	Não		Sim			165.115.954	28.776.517	136.339.438	2.637.849.801
220415	Francisco Macedo/PI	2.315	884	Administração pública direta	Não	Água	Não		Não	0	0	81.760	81.760	0	4.239.869
220420	Francisco Santos/PI	8.315	3.569	Administração pública direta	Não	Não	Não		Não	0	0	267.410	267.410	0	6.669.512
280230	Frei Paulo/SE	13.060	7.321	Administração pública direta	Não	Não	Não		Não	0	0	0	0	0	135.000
240410	Galinhos/RN	2.264	1.325	Administração pública direta	Não	Água e esgoto	Não		Não			250.000	250.000	0	7.545.371
280250	General Maynard/SE	2.907	1.815	Administração pública direta	Não	Não	Não		Não	0	0	5.000	5.000	0	50.000
230460	General Sampaio/CE	6.654	2.732	Administração pública direta	Não	Não	Não		Não						
291130	Gentio do Ouro/BA	11.988	5.945	Administração pública direta	Não	Água	Não		Não	0	0	326.430	326.430	0	
210462	Governador Luiz Rocha/MA	7.144	4.944	Administração pública direta	Não	Água	Não		Não			1.464.579	1.464.579	0	7.931.935
260640	Gravatá/PE	75.229	65.076	Administração pública direta	Não	Esgoto	Sim	Tx. no IPTU	Não	600.000	382.348	1.277.560	0	1.277.560	11.677.631
230490	Groairas/CE	9.971	6.853	Administração pública direta	Não	Esgoto	Não		Não						12.594.690
220450	Guadalupe/PI	9.809	9.175	Administração pública direta	Não	Esgoto	Não		Não	0	0	910.000	310.000	600.000	10.000.000
210490	Guimarães/MA	12.740	5.269	Administração pública direta	Não	Não	Não		Não	0	0	12.750	12.750	0	153.000
230520	Hidrolândia/CE	19.252	10.910	Administração pública direta	Não	Esgoto	Não		Não	0	0				504.000
210500	Humberto de Campos/MA	25.403	8.104	Administração pública direta	Não	Água e esgoto	Não		Não			605.232	450.432	154.800	
291190	Iaçuí/BA	28.602	21.789	Administração pública direta	Não	Esgoto	Não		Não	0	0	1.957.061	1.957.061	0	28.373.483

TABELA Ge01a - INFORMAÇÕES GERAIS

ANO DE
REFERÊNCIA
2009

Município		População total (IBGE)	População urbana (SNIS)	Natureza jurídica do órgão municipal responsável	Existên- cia de algum serviço concede- do	Órgão também presta serviço de água/esgoto?	Cobrança dos serviços			Receitas e despesas com serviçosde limpeza urbana					Despesa corrente da Prefeitura
							Regulares		Especiais	Receitas		Despesas, segundo o agente executor			
							Exis- tência	Forma	Exis- tência	Orçada	Arrecadada	Total	Público	Privado	
Código	Nome/UF	habitante	habitante						R\$/ano	R\$/ano	R\$/ano	R\$/ano	R\$/ano		
Região Nordeste		Ge001	Ge002	Ge054	Ge055	Ge056	Ge012	Ge013	Ge014	Ge005	Ge006	Ge007	Ge023	Ge009	Ge010
291200	Ibiassucê/BA	9.008	4.251	Administração pública direta	Não	Não	Não		Não			295.740	295.740	0	10.474.148
260670	Ibirajuba/PE	7.833	2.941	Administração pública direta	Não	Não	Sim	Tx. no IPTU	Não	15.000	2.369	341.478	213.778	127.699	10.213.757
230540	Icó/CE	65.612	29.887	Administração pública direta	Não	Água e esgoto	Não		Não	0	0	1.433.445	0	1.433.445	58.950.876
270310	Igaci/AL	25.865	6.125	Administração pública direta	Não	Não	Sim	Tx. no IPTU	Não	36.000	9.000				570.000
210520	Igarapé Grande/MA	11.121	6.256	Administração pública direta	Não	Esgoto	Não		Não	0	0	172.440	172.440	0	10.671.532
230550	Iguatu/CE	97.203	73.485	Administração pública direta	Não	Não	Não		Não			2.039.458	0	2.039.458	82.621.916
250670	Imaculada/PB	11.851	5.163	Administração pública direta	Não	Esgoto	Não		Não			23.250	23.250	0	418.500
210530	Imperatriz/MA	236.691	223.831	Administração pública direta	Não	Não	Não		Não	0	0	8.423.832	677.985	7.745.847	282.396.142
230560	Independência/CE	26.317	11.218	Administração pública direta	Não	Não	Não		Não			312.807	312.807		23.500.000
260710	Ingazeira/PE	4.561	2.287	Administração pública direta	Não	Não	Sim	Tx. no IPTU	Não	10.000	2.340	169.845	169.845	0	8.301.266
270330	Inhapi/AL	18.166	6.527	Administração pública direta	Não	Não	Não		Não	0	0	240.000	240.000	0	12.929.832
220470	Inhuma/PI	15.490	7.180	Administração pública direta		Não	Não								477.216
230570	Ipaumirim/CE	11.999	6.873	Administração pública direta	Não	Não	Não		Não			466.710	0	466.710	3.179.815
260730	Ipubi/PE	27.353	17.490	Administração pública direta	Não	Esgoto	Não		Não	0	0	591.180	591.180	0	18.700.854
291430	Iramaia/BA	15.045	7.525	Administração pública direta	Não	Não	Não		Não	0	0	183.600	183.600	0	6.257.520
291440	Iraquara/BA	24.415	6.082	Administração pública direta	Não	Não	Não		Não	0	0	46.000	46.000	0	19.540.496
230610	Irauçuba/CE	23.309	14.208	Administração pública direta	Não	Não	Não		Não			124.000	0	124.000	623.827
280290	Itabaiana/SE	86.564	65.346	Administração pública direta	Não	Esgoto	Não		Não	0	0	1.314.090	1.314.090	0	68.447.682
291465	Itabela/BA	26.704	20.417	Administração pública direta		Não	Não		Não	0	0	2.976.000	0	2.976.000	
280310	Itabi/SE	4.827	2.531	Administração pública direta	Não	Não	Não		Não	0	0	19.530	19.530	0	234.360
291480	Itabuna/BA	213.656	207.691	Administração pública direta		Não	Não			0	0				172.466.462
291510	Itagi/BA	14.162	10.341	Administração pública direta	Não	Não	Não		Não	57.000	1.331	0			57.000
230620	Itaíçaba/CE	7.955	4.283	Administração pública direta	Não	Não	Não		Não	0	0	361.200	0	361.200	11.280.500
230625	Itaitinga/CE	32.678	29.959	Administração pública direta	Não	Não	Não		Não						
240485	Itajá/RN	6.629	5.570	Administração pública direta	Não	Água e esgoto	Sim	Tx. no IPTU	Não	0	0	117.240	117.240	0	8.295.249
291550	Itajuípe/BA	20.490	15.845	Administração pública direta	Não	Água e esgoto	Sim	Tx. no IPTU	Não						
291570	Itamarí/BA	8.781	6.067	Administração pública direta	Não	Não	Não		Não	0	0	1.428.000	1.428.000	0	1.038.798.543
260765	Itambé/PE	36.126	29.521	Administração pública direta	Não	Água e esgoto	Sim	Tx. no IPTU	Não	0	0	1.089.024	1.080.000	9.024	35.308.615
291680	Itarantim/BA	18.375	14.998	Administração pública direta	Não	Não	Não		Não	0	0	503.340	73.440	429.900	18.600.000
230655	Itarema/CE	36.536	14.861	Administração pública direta	Não	Não	Não		Não	0	0	886.914	93.920	792.994	33.744.774
230660	Itatira/CE	18.875	8.336	Administração pública direta	Não	Não	Não		Não			120.000	120.000	0	23.000.000
291690	Itiruçu/BA	16.827	12.384	Administração pública direta	Não	Esgoto	Não		Não			23.425	23.425	0	974.956
291733	Iuiú/BA	12.093	5.405	Administração pública direta	Não	Esgoto	Não		Não			680.000	680.000		13.053.782
240500	Jaçaná/RN	8.045	5.676	Administração pública direta	Não	Não	Sim	Tx. no IPTU	Não	0	0	182.650	182.650	0	25.838.441
250730	Jacaraú/PB	14.087	7.636	Administração pública direta	Não	Não	Não		Não	0	0	521.184	521.184	0	14.341.089
291750	Jacobina/BA	79.013	54.704	Administração pública direta	Não	Não	Não		Não						
291760	Jaguaquara/BA	48.206	37.813	Administração pública direta	Não	Não	Não		Não	0	0	1.742.935	1.742.935	0	36.178.230
230700	Jaguaruana/CE	32.352	18.845	Administração pública direta	Não	Não	Não		Não	0	0	0	0	0	9.300.253
291790	Jandaira/BA	10.018	6.320	Administração pública direta	Não	Não	Não		Não						

TABELA Ge01a - INFORMAÇÕES GERAIS

ANO DE
REFERÊNCIA
2009

Município		População total (IBGE)	População urbana (SNIS)	Natureza jurídica do órgão municipal responsável	Existência de algum serviço concedido	Órgão também presta serviço de água/esgoto?	Cobrança dos serviços			Receitas e despesas com serviçosde limpeza urbana					Despesa corrente da Prefeitura
							Regulares		Especiais	Receitas		Despesas, segundo o agente executor			
Código	Nome/UF	habitante	habitante				Exis-tência	Forma	Exis-tência	Orçada	Arrecadada	Total	Público	Privado	
										R\$/ano	R\$/ano	R\$/ano	R\$/ano	R\$/ano	
Região Nordeste		Ge001	Ge002	Ge054	Ge055	Ge056	Ge012	Ge013	Ge014	Ge005	Ge006	Ge007	Ge023	Ge009	Ge010
240540	Japi/RN	5.693	4.085	Administração pública direta	Não	Não	Não		Não	0	0	0	0	0	5.851.819
240560	Jardim de Piranhas/RN	14.347	11.085	Administração pública direta	Não	Não	Não		Não	0	0	326.455	326.455		15.978.647
230720	Jati/CE	7.518	4.549	Administração pública direta	Não	Não	Não		Não	0	0	389.845	33.660	356.185	9.790.131
250750	João Pessoa/PB	702.235	702.235	Autarquia	Sim	Não	Sim	Tx. em boleto	Sim	13.677.300	7.809.280	64.277.651	22.943.761	41.333.890	831.054.489
250770	Juazeirinho/PB	16.476	8.448	Administração pública direta	Não	Esgoto	Não		Não	0	0	590.400	590.400	0	16.760.291
230730	Juazeiro do Norte/CE	249.829	238.163	Administração pública direta	Não	Não	Não		Não	0	Não	7.200.000	0	7.200.000	
291845	Jucuruçu/BA	10.516	1.864	Administração pública direta	Não	Não	Não		Não	0	0	318.060	318.060	0	
291855	Jussari/BA	6.914	5.039	Administração pública direta	Não	Água e esgoto	Não		Não	0	0	337.849	319.449	18.400	
291870	Lafaiete Coutinho/BA	3.502	1.954	Administração pública direta	Não	Esgoto	Não		Não			196.963	196.963	0	6.100.201
280350	Lagarto/SE	92.474	46.875	Administração pública direta	Não	Não	Não		Não	0	0				54.000.000
220555	Lagoa Alegre/PI	8.210	2.929	Administração pública direta	Não	Não	Não		Não	0	2.767			0	64.633
270410	Lagoa da Canoa/AL	18.196	9.035	Administração pública direta	Não	Não	Não		Não	0	0	416.000	416.000		
240620	Lagoa d'Anta/RN	6.164	3.857	Administração pública direta	Não	Esgoto	Sim	Tx. no IPTU	Não	5.000	0	268.883	268.883	0	7.482.256
250820	Lagoa de Dentro/PB	7.495	3.983	Administração pública direta	Não	Não	Não		Não	0	0	150.000	150.000	0	960.000
210592	Lagoa do Mato/MA	10.639	4.276	Administração pública direta	Não	Água	Não		Não						
250830	Lagoa Seca/PB	25.766	9.506	Administração pública direta	Não	Esgoto	Não		Não						24.536.740
291890	Lajedão/BA	3.599	2.129	Administração pública direta		Não	Não			0	0	216.000	216.000	0	4.200.000
291900	Lajedinho/BA	4.468	1.279	Administração pública direta	Não	Não	Não		Não	0	0	292.950	292.950	0	7.223.995
280360	Laranjeiras/SE	24.714	22.593	Administração pública direta	Não	Água e esgoto	Não		Não						
250840	Lastro/PB	2.894	1.282	Administração pública direta	Não	Não	Não		Não	0	0	324.946	324.946	0	7.596.742
291920	Lauro de Freitas/BA	156.936	156.936	Administração pública direta	Não	Não	Não		Não	0	0	14.915.099	4.800.452	10.114.647	179.537.359
291930	Lençóis/BA	10.112	7.701	Administração pública direta	Não	Não	Não		Não	0	0	709.000	709.000		10.198.443
230760	Limoeiro do Norte/CE	56.098	31.779	Administração pública direta	Não	Água e esgoto	Não		Não	0	0	1.746.697	124.953	1.621.744	
291950	Livramento de Nossa Senhora/BA	44.568	20.125	Administração pública direta	Não	Esgoto	Não		Não	0	0	829.593	829.593	0	30.662.235
210620	Luís Domingues/MA	6.997	5.939	Administração pública direta	Não	Esgoto	Não		Não	0	0	0			5.469.824
291955	Luís Eduardo Magalhães/BA	52.054	47.629	Administração pública direta	Não	Não	Não		Não						
240700	Luís Gomes/RN	10.144	6.804	Administração pública direta	Não	Não	Sim	Tx. no IPTU	Não	4.851	1.812	240.000	240.000	0	
270430	Maceió/AL	936.314	935.377	Autarquia	Não	Não	Sim	Tx. no IPTU	Não	7.062.828	6.856.602	74.011.647	5.698.420	68.313.227	1.059.929.134
250870	Mãe d'Água/PB	4.127	1.560	Administração pública direta	Não	Água e esgoto	Não		Não	0	0	125.550	125.550	0	6.416.331
291995	Maetinga/BA	7.884	2.310	Administração pública direta	Não	Não	Não		Não	0	0	682.000	682.000	0	11.158.000
292000	Maiquinique/BA	8.848	6.979	Administração pública direta	Não	Esgoto	Não		Não	0	0	588.694	468.294	120.400	
292010	Mairi/BA	19.700	10.857	Administração pública direta		Esgoto	Não		Não	0	0	128.592	64.992	63.600	1.520.000
270440	Major Isidoro/AL	19.530	9.706	Administração pública direta	Não	Não	Sim	Tx. no IPTU	Não	31.607	5.286	660.000	660.000	0	
240725	Major Sales/RN	3.631	2.968	Administração pública direta	Não	Água	Não		Não	0	0	52.500	52.500	0	8.064.193
292030	Malhada de Pedras/BA	7.677	2.720	Administração pública direta	Não	Não	Não		Não	0	0	72.000	72.000	0	12.000.000
280390	Malhador/SE	12.124	5.521	-	Não	Não	Não			0	0				206.510
250900	Manaira/PB	11.366	6.022	Administração pública direta		Esgoto	Não		Não	0	0	168.000	168.000	0	10.057.982
230765	Maracanaú/CE	201.693	201.062	Administração pública direta	Não	Não	Não		Sim	65.000	454.595	11.018.027	286.961	10.731.066	230.542.871
292060	Maragogipe/BA	43.921	23.502	Administração pública direta	Não	Não	Não		Não	0	0	2.103.273	2.103.273		44.312.629

TABELA Ge01a - INFORMAÇÕES GERAIS

ANO DE
REFERÊNCIA
2009

Município		População total (IBGE)	População urbana (SNIS)	Natureza jurídica do órgão municipal responsável	Existência de algum serviço concedido	Órgão também presta serviço de água/esgoto?	Cobrança dos serviços		Receitas e despesas com serviçosde limpeza urbana					Despesa corrente da Prefeitura	
							Regulares		Especiais	Receitas		Despesas, segundo o agente executor			
Código	Nome/UF	habitante	habitante				Exis-tência	Forma	Exis-tência	Orçada	Arrecadada	Total	Público		Privado
										R\$/ano	R\$/ano	R\$/ano	R\$/ano	R\$/ano	
Região Nordeste		Ge001	Ge002	Ge054	Ge055	Ge056	Ge012	Ge013	Ge014	Ge005	Ge006	Ge007	Ge023	Ge009	Ge010
260920	Maraial/PE	12.303	8.675	Administração pública direta	Não	Não	Não		Não	0	0	1.087.134	241.585	845.549	
230770	Maranguape/CE	110.523	86.708	Administração pública direta	Não	Água	Não		Não	0	0	3.075.130	2.025.391	1.049.739	88.422.498
210637	Maranhãozinho/MA	12.684	8.215	Administração pública direta	Não	Esgoto	Não		Não						
270460	Maravilha/AL	10.110	4.622	Administração pública direta	Não	Não	Não		Não	0	0	311.000	311.000	0	4.835.645
292080	Marcionílio Souza/BA	11.061	5.538	Administração pública direta	Não	Não	Não		Não	0	0	451.800	451.800	0	15.939.410
240740	Martins/RN	8.386	4.505	Administração pública direta	Não	Não	Não		Não	20.000	0	188.070	92.070	96.000	7.463.953
280400	Maruim/SE	15.582	11.534	Administração pública direta	Não	Não	Não		Não	0	0	0	0	0	135.000
292090	Mascote/BA	16.590	12.830	Administração pública direta	Não	Esgoto	Não		Não						
230800	Massapé/CE	35.388	24.113	Administração pública direta	Não	Não	Não		Não	0	0	1.050.067	0	1.050.067	31.259.808
250920	Massaranduba/PB	12.946	4.395	Administração pública direta	Não	Não	Não		Não						11.457.291
292100	Mata de São João/BA	39.585	28.726	Administração pública direta	Não	Não	Sim	Tx. no IPTU	Sim	363.040	0				
210663	Matões do Norte/MA	11.295	3.561	Administração pública direta	Não	Não	Não		Não						
230810	Mauriti/CE	44.211	22.570	Administração pública direta	Não	Não	Não		Não			1.931.054	776.753	1.154.301	35.411.834
230820	Meruoca/CE	12.780	6.828	Administração pública direta	Não	Não	Não		Não	110.000	80.000	372.790	8.500	364.290	4.678.810
292120	Miguel Calmon/BA	27.724	16.219	Administração pública direta	Não	Não	Não		Não			661.066	661.066		25.816.822
292145	Mirante/BA	8.375	1.456	Administração pública direta		Não	Não			0	0	121.665	121.665	0	8.872.121
210680	Mirinzal/MA	14.311	9.026	Administração pública direta	Não	Água e esgoto	Não		Não	0	0				167.400
230850	Mombaca/CE	46.728	19.689	Administração pública direta	Não	Não	Não		Não						
230860	Monsenhor Tabosa/CE	17.178	9.100	Administração pública direta	Não	Esgoto	Não								
250960	Monte Horebe/PB	4.498	2.535	Administração pública direta	Não	Não	Não		Não						
230870	Morada Nova/CE	63.126	34.560	Administração pública direta	Não	Água e esgoto	Não		Não						
292160	Morpará/BA	8.871	5.841	Administração pública direta	Não	Não	Não		Não	300.000	0	291.858	219.858	72.000	
240800	Mossoró/RN	244.287	223.284	Administração pública direta	Não	Não	Sim	Tx. no IPTU	Não	612.000	602.820	10.445.307	6.493.462	3.951.845	258.438.836
292220	Muniz Ferreira/BA	7.236	3.337	Administração pública direta	Não	Não	Não		Não	0	0	432.495	0	432.495	6.823.033
280430	Muribeca/SE	7.466	3.259	Administração pública direta	Não	Não	Não		Não	0	0	136.000	136.000	0	680.000
270550	Murici/AL	26.918	21.605	Administração pública direta	Não	Água e esgoto	Não		Não	0	0	853.740	853.740	0	34.463.193
292240	Mutuípe/BA	22.066	9.639	Administração pública direta	Não	Não	Não		Não			311.450	311.450	0	18.334.027
240810	Natal/RN	806.203	806.203	Sociedade de economia mista com adminis	Sim	Não	Sim	Tx. no IPTU	Sim	25.044.000	20.423.270	105.209.157	45.969.593	59.239.564	984.300.773
292260	Nilo Peçanha/BA	13.274	3.191	Administração pública direta		Água	Não		Não	0	0	614.608	614.608	0	19.700.000
240820	Nisia Floresta/RN	24.109	9.646	Administração pública direta	Não	Não	Sim	Tx. no IPTU	Não	200.000	259.810	814.800	800.000	14.800	24.382.948
280450	Nossa Senhora da Glória/SE	30.804	19.719	Administração pública direta	Não	Água e esgoto	Não		Não	0	0	669.600	669.600	0	35.556.356
280480	Nossa Senhora do Socorro/SE	155.334	151.627	Sociedade de economia mista com adminis	Sim	Água e esgoto	Não		Não			579.999	0	579.999	
210725	Nova Colinas/MA	5.094	2.071	Administração pública direta	Não	Água	Não		Não						
240830	Nova Cruz/RN	36.561	24.825	Administração pública direta		Não	Não					790.000	790.000	0	
251020	Nova Olinda/PB	6.455	3.197	Administração pública direta	Não	Esgoto	Não		Não	0	0	387.814	387.814	0	7.165.548
251030	Nova Palmeira/PB	4.087	2.540	Administração pública direta	Não	Não	Não		Não	0	0	37.750	37.750	0	1.196.234
230945	Ocara/CE	24.636	7.521	Administração pública direta	Não	Não	Não			0	0	270.049	270.049	0	23.596.576
251040	Olho d'Água/PB	7.642	3.815	Administração pública direta	Não	Água e esgoto	Não		Não	4.050	0	172.980	172.980	0	6.291.290
240840	Olho-d'Água do Borges/RN	4.578	3.362	Administração pública direta	Não	Não	Não		Não						

TABELA Ge01a - INFORMAÇÕES GERAIS

ANO DE
REFERÊNCIA
2009

Município		População total (IBGE)	População urbana (SNIS)	Natureza jurídica do órgão municipal responsável	Existência de algum serviço concedido	Órgão também presta serviço de água/esgoto?	Cobrança dos serviços			Receitas e despesas com serviçosde limpeza urbana					Despesa corrente da Prefeitura
							Regulares		Especiais	Receitas		Despesas, segundo o agente executor			
							Exis-tência	Forma	Exis-tência	Orçada	Arrecadada	Total	Público	Privado	
Código	Nome/UF	habitante	habitante						R\$/ano	R\$/ano	R\$/ano	R\$/ano	R\$/ano		
Região Nordeste		Ge001	Ge002	Ge054	Ge055	Ge056	Ge012	Ge013	Ge014	Ge005	Ge006	Ge007	Ge023	Ge009	Ge010
260960	Olinda/PE	397.268	389.333	Administração pública direta	Não	Não	Sim	Tx. no IPTU	Não	0	4.988.550	16.281.152	1.882.440	14.398.712	182.815.677
270610	Ouro Branco/AL	11.504	6.907	Administração pública direta	Não	Não	Não		Não	0	0	294.000	294.000	0	3.288.137
240850	Ouro Branco/RN	5.166	3.446	Administração pública direta	Não	Não	Sim	Tx. no IPTU	Não	39.000	10.033	154.028	154.028	0	6.936.599
230970	Pacatuba/CE	71.839	62.524	Administração pública direta	Não	Água e esgoto	Não		Sim	0	0	2.253.966	1.881.726	372.240	58.711.783
280490	Pacatuba/SE	12.870	2.739	Administração pública direta	Não	Não	Não		Não	0	0	0	0	0	20.060.057
230980	Pacoti/CE	11.519	4.661	Administração pública direta	Não	Não	Não		Não						
230990	Pacujá/CE	6.233	3.876	Administração pública direta	Não	Esgoto	Não		Não						
292340	Palmas de Monte Alto/BA	22.061	8.768	Administração pública direta		Não	Não		Não	0	0	444.625	263.625	181.000	20.797.949
220740	Palmeira do Piauí/PI	5.116	1.626	Administração pública direta	Não	Não	Não		Não	0	0				186.954
210760	Palmeirândia/MA	18.772	3.558	Administração pública direta	Não	Água e esgoto	Não		Não	0	0				139.500
270640	Pão de Açúcar/AL	24.534	10.753	Administração pública direta	Não	Não	Não		Não	0	0	680.000	680.000	0	
270642	Pariconha/AL	10.539	2.796	Administração pública direta	Não	Não	Não		Não	0	0	240.000	240.000	0	12.929.832
220770	Parnaíba/PI	146.059	137.505	Administração pública direta	Não	Não	Sim	Tx. no IPTU	Não	6.000	6.565	5.803.747	0	5.803.747	104.728.435
240325	Panamirim/RN	184.222	184.222	Administração pública direta	Não	Não	Sim	Tx. no IPTU	Não	2.500.000	1.345.046				172.291.552
240920	Passagem/RN	2.703	1.281	Administração pública direta	Não	Não	Não		Não			432.509	432.509	0	5.398.465
251080	Patos/PB	100.732	96.931	Administração pública direta	Não	Não	Não		Não	82.922.697	0				77.892.321
292390	Pau Brasil/BA	12.342	8.180	Administração pública direta	Não	Esgoto	Não		Não						421.816
251090	Paulista/PB	12.004	5.355	Administração pública direta	Não	Não	Não		Não			740.400	740.400		10.036.571
270660	Paulo Jacinto/AL	7.772	5.156	Administração pública direta	Não	Não	Não		Não	0	0	401.520	401.520	0	9.679.973
231060	Penaforte/CE	8.168	5.841	Administração pública direta	Não	Água e esgoto	Não		Não	0	0	923.755	369.360	554.395	10.685.089
270670	Penedo/AL	61.082	45.413	Administração pública direta	Não	Água	Não		Não	0	0	2.089.685	755.000	1.334.685	71.341.421
270680	Piaçabuçu/AL	18.087	10.764	Administração pública direta	Não	Não	Sim	Tx. no IPTU	Não	15.000	5.000	502.200	502.200	0	18.212.891
251140	Picuí/PB	19.359	11.598	Administração pública direta	Não	Esgoto	Não		Não			264.000		264.000	16.485.533
251160	Pilões/PB	7.068	3.137	Administração pública direta	Não	Não	Não		Não	0	0	530.000	530.000		5.826.478
210850	Pindaré-Mirim/MA	32.236	22.997	Administração pública direta	Não	Não	Não		Não	0	0	450.000	450.000	0	38.956.616
270700	Pindoba/AL	3.246	1.714	Administração pública direta	Não	Não	Não		Não	0	0	248.597	248.597	0	7.606.854
292460	Pindobaçu/BA	20.854	11.116	Administração pública direta	Não	Água e esgoto	Não		Não			711.450	711.450	0	14.800.000
231085	Pindoretama/CE	18.322	11.089	Administração pública direta	Não	Não	Não		Não	0	0	554.800		554.800	20.500.000
210860	Pinheiro/MA	77.182	43.178	Administração pública direta	Não	Não	Não		Não	0	0	2.004.438	2.004.438	0	69.000.000
280530	Pirambu/SE	8.608	4.857	Administração pública direta	Não	Não	Não		Não						2.771.505
251200	Pocinhos/PB	16.538	9.145	Administração pública direta	Não	Não	Não		Não			227.880	227.880	0	14.724.756
241010	Poço Branco/RN	12.673	7.171	Administração pública direta	Não	Não	Não		Não	0	0	590.356	0	590.356	11.076.372
251203	Poço Dantas/PB	4.046	931	Administração pública direta	Não	Esgoto	Não		Não	0	0	8.000	8.000	0	7.200.000
280540	Poço Redondo/SE	30.249	7.576	Administração pública direta	Não	Esgoto	Não		Não	0	0	390.468	204.228	186.240	
280550	Poço Verde/SE	21.882	11.955	Administração pública direta	Não	Não	Não		Não	0	0	0	0	0	150.000
292520	Pojuca/BA	32.225	27.957	Administração pública direta	Não	Esgoto	Não		Não	0	0	3.200.000	2.600.000	600.000	72.000.000
251210	Pombal/PB	32.443	25.027	Administração pública direta	Não	Não	Não		Não	0	0	1.343.530	816.220	527.310	24.634.450
241020	Portalegre/RN	7.082	3.499	Administração pública direta	Não	Não	Não					156.000	0	156.000	
231110	Porteiras/CE	15.058	5.185	Administração pública direta	Sim	Não	Não		Não	752.816	0	752.816	0	752.816	

TABELA Ge01a - INFORMAÇÕES GERAIS

ANO DE
REFERÊNCIA
2009

Município		População total (IBGE)	População urbana (SNIS)	Natureza jurídica do órgão municipal responsável	Existência de algum serviço concedido	Órgão também presta serviço de água/esgoto?	Cobrança dos serviços			Receitas e despesas com serviçosde limpeza urbana					Despesa corrente da Prefeitura
							Regulares		Especiais	Receitas		Despesas, segundo o agente executor			
							Exis-tência	Forma	Exis-tência	Orçada	Arrecadada	Total	Público	Privado	
Código	Nome/UF	habitante	habitante							R\$/ano	R\$/ano	R\$/ano	R\$/ano	R\$/ano	
Região Nordeste		Ge001	Ge002	Ge054	Ge055	Ge056	Ge012	Ge013	Ge014	Ge005	Ge006	Ge007	Ge023	Ge009	Ge010
280560	Porto da Folha/SE	27.456	9.828	Administração pública direta	Não	Esgoto	Não			0	0	4.447.163	3.311.028	1.136.135	35.307.275
241025	Porto do Mangue/RN	5.033	2.960	Administração pública direta	Não	Água	Não		Não			718.383	375.780	342.603	11.400.000
270750	Porto Real do Colégio/AL	18.453	6.244	Administração pública direta	Não	Água e esgoto	Não		Não	0	0	78.000	78.000	0	936.000
292530	Porto Seguro/BA	122.896	102.877	Administração pública direta	Não	Água	Sim	Tx. no IPTU	Não	525.000	352.490	9.189.499	4.806.336	4.383.163	109.452.774
231123	Potiretama/CE	6.891	2.626	Administração pública direta		Não	Não		Não	0	0	83.700	83.700	0	8.464.150
251220	Prata/PB	4.057	2.495	Administração pública direta	Não	Não	Não		Não	0	0	165.000	165.000	0	6.227.427
292560	Presidente Dutra/BA	14.306	8.552	Administração pública direta	Não	Não	Não			0	0	500.000	500.000	0	13.403.414
292570	Presidente Jânio Quadros/BA	14.212	3.710	Administração pública direta	Não	Não	Não		Não	19.000	19.000	279.260	279.260	0	14.438.486
241030	Presidente Juscelino/RN	8.703	5.257	Administração pública direta	Não	Esgoto	Não		Não	0	0	474.000	474.000	0	10.188.361
292590	Quijingue/BA	28.143	6.452	Administração pública direta	Não	Esgoto	Não		Não	0	0	684.987	684.987		20.324.055
261153	Quixaba/PE	7.116	2.544	Administração pública direta	Não	Esgoto	Não		Sim	69.400	15.363	180.400	124.000	56.400	7.767.836
292593	Quixabeira/BA	9.631	3.524	Administração pública direta	Não	Não	Não		Não	0	0	346.800	346.800	0	7.260.000
261160	Recife/PE	1.561.659	1.561.659	Empresa pública	Não	Não	Sim	Tx. no IPTU	Sim	55.935.000	57.523.000	134.904.180	16.639.996	118.264.185	2.172.180.000
231160	Redenção/CE	26.768	15.403	Administração pública direta	Não	Não	Não		Não	0	0	268.884	268.884	0	28.571.311
210950	Riachão/MA	21.672	10.268	Administração pública direta	Não	Não	Não		Não	0	0	439.696	439.696	0	23.454.286
261170	Riacho das Almas/PE	18.930	8.423	Administração pública direta	Não	Não	Não		Não			873.849	0	873.849	12.163.514
251278	Riacho de Santo Antônio/PB	1.588	1.057	Administração pública direta	Não	Esgoto	Não		Não			104.458	104.458	0	5.553.659
280590	Riachuelo/SE	9.466	8.024	Administração pública direta	Não	Não	Não		Não	0	0	180.172	0	180.172	1.260.274
240895	Rio do Fogo/RN	10.124	3.928	Administração pública direta	Não	Água	Não		Não	0	0				10.860.855
261190	Rio Formoso/PE	21.815	13.398	Administração pública direta	Não	Não	Não		Não			2.329.844	2.329.844	0	
231180	Russas/CE	67.960	43.383	Administração pública direta		Não	Não		Não	1.690.000	2.917.075	2.526.974	2.106.974	420.000	68.388.855
261220	Salgueiro/PE	55.435	43.628	Administração pública direta		Não	Sim		Não	35.000	24.006	2.002.000	0	2.002.000	
292740	Salvador/BA	2.998.056	2.996.823	Empresa pública	Sim	Não	Sim	Tx. no IPTU	Não	58.860.000	60.047.133	233.120.000	41.120.000	192.000.000	2.903.253.000
210970	Sambaíba/MA	6.038	3.147	Administração pública direta	Não	Não	Não		Não	0	0	211.000	98.000	113.000	9.108.443
292750	Santa Bárbara/BA	20.461	8.446	Administração pública direta	Não	Esgoto	Não		Não	0	0	449.655	449.655	0	15.339.042
292780	Santa Cruz da Vitória/BA	6.443	5.133	Administração pública direta	Não	Esgoto	Não		Não	0	0	360.000	360.000	0	8.584.602
251320	Santa Cruz/PB	6.677	2.921	Administração pública direta	Não	Esgoto	Não		Não	240.000		240.000	240.000		3.000.000
210980	Santa Helena/MA	35.472	15.534	Administração pública direta	Não	Água e esgoto	Não		Não	0	0				223.200
292790	Santa Inês/BA	10.803	9.699	Administração pública direta	Não	Não	Não		Não	0	0	695.192	695.192		9.735.620
210990	Santa Inês/MA	85.701	74.474	Administração pública direta	Não	Não	Não		Não			1.662.836	1.518.836	144.000	58.867.772
211000	Santa Luzia/MA	71.455	22.925	Administração pública direta	Não	Água	Não		Não	0	0	1.056.000	96.000	960.000	12.280.000
261260	Santa Maria da Boa Vista/PE	41.745	14.992	Administração pública direta	Não	Não	Não		Não			292.950	292.950	0	
292810	Santa Maria da Vitória/BA	41.758	23.831	Administração pública direta	Não	Água e esgoto	Não		Não	0	0	1.681.395	551.436	1.129.959	34.201.929
292840	Santa Rita de Cássia/BA	27.528	14.230	Administração pública direta	Não	Água e esgoto	Não		Não	0	0	900.000	900.000	0	23.985.773
251380	Santa Teresinha/PB	4.778	2.077	Administração pública direta	Não	Esgoto	Não		Não	0	0	35.660	35.660	0	6.380.290
231200	Santana do Acaraú/CE	30.410	15.322	Administração pública direta	Não	Não	Não								483.600
231210	Santana do Cariri/CE	18.369	9.360	Administração pública direta	Não	Não	Não		Não			446.000	170.000	276.000	19.902.913
280640	Santana do São Francisco/SE	6.861	4.465	Administração pública direta	Não	Não	Não		Não	0	0	293.760	34.560	259.200	2.350.000
251365	Santarém/PB	2.749	771	Administração pública direta	Não	Esgoto	Não		Não	240.000		240.000	240.000		3.000.000

TABELA Ge01a - INFORMAÇÕES GERAIS

ANO DE
REFERÊNCIA
2009

Município		População total (IBGE)	População urbana (SNIS)	Natureza jurídica do órgão municipal responsável	Existência de algum serviço concedido	Órgão também presta serviço de água/esgoto?	Cobrança dos serviços			Receitas e despesas com serviçosde limpeza urbana					Despesa corrente da Prefeitura
							Regulares		Especiais	Receitas		Despesas, segundo o agente executor			
							Exis-tência	Forma	Exis-tência	Orçada	Arrecadada	Total	Público	Privado	
Código	Nome/UF	habitante	habitante						R\$/ano	R\$/ano	R\$/ano	R\$/ano	R\$/ano		
Região Nordeste		Ge001	Ge002	Ge054	Ge055	Ge056	Ge012	Ge013	Ge014	Ge005	Ge006	Ge007	Ge023	Ge009	Ge010
292880	Santo Estêvão/BA	46.855	24.787	Administração pública direta	Não	Não	Não		Não	0	0	1.112.200	1.112.200	0	23.868.422
231230	São Benedito/CE	45.407	24.583	Administração pública direta	Sim	Não	Não		Não	0	0	1.650.000	0	1.650.000	
211050	São Bento/MA	39.312	22.772	Administração pública direta	Não	Não	Não		Não	0	0	70.000	70.000	0	840.000
261310	São Caitano/PE	36.336	26.722	Administração pública direta	Não	Esgoto	Não		Não	0	0				
280670	São Cristóvão/SE	75.104	68.231	Administração pública direta	Não	Água	Não		Não	0	0	2.719.992	0	2.719.992	57.600.000
292910	São Felipe/BA	20.952	9.275	Administração pública direta	Não	Não	Não		Não	0	0	2.544.000	2.448.000	96.000	22.850.000
220960	São Félix do Piauí/PI	3.201	1.700	Administração pública direta	Não	Não	Não		Não						
251398	São Francisco/PB	3.544	1.266	Administração pública direta	Não	Água e esgoto	Não		Não	0	0	144.229	144.229	0	6.400.898
220985	São João da Canabrava/PI	4.511	1.313	Administração pública direta	Não	Não	Não		Não	0	0	102.040	41.740	60.300	5.318.788
211107	São João do Soter/MA	17.326	6.363	Administração pública direta	Não	Não	Não		Não	0	0	140.095	140.095	0	23.225.751
261340	São José da Coroa Grande/PE	18.555	13.333	Administração pública direta	Não	Não	Sim	Tx. no IPTU	Não	2.346	2.346	973.650		973.650	16.772.177
251430	São José de Caiana/PB	6.141	2.493	Administração pública direta	Não	Não	Não		Não	0	0	255	155	100	5.000
211120	São José de Ribamar/MA	139.473	55.946	Administração pública direta	Não	Não	Não		Não			4.280.000		4.280.000	111.486.818
221005	São José do Divino/PI	5.217	2.723	Administração pública direta		Não									
292937	São José do Jacuípe/BA	11.134	7.145	Administração pública direta	Não	Não	Não		Não	0	0	299.880	299.880	0	5.555.319
221020	São José do Piaui/PI	7.028	2.096	Administração pública direta	Não	Não	Não		Não			76.800	76.800	0	
211140	São Luís Gonzaga do Maranhão/MA	19.877	7.147	Administração pública direta	Não	Água e esgoto	Não		Não	0	0				167.400
211130	São Luís/MA	997.098	955.070	Administração pública direta	Não	Não	Não		Não			71.082.660	559.449	70.523.210	
292940	São Miguel das Matas/BA	10.675	3.352	Administração pública direta	Não	Não	Não		Não	0	0	385.240	385.240	0	11.607.032
251500	São Miguel de Taipu/PB	6.812	3.006	Administração pública direta	Não	Esgoto	Não		Não	0	0	78.630	78.630	0	394.000
241255	São Miguel do Gostoso/RN	9.240	3.859	Administração pública direta	Não	Água e esgoto	Sim	Tx. no IPTU	Não	0	0	30.220	30.220	0	3.459.200
270860	São Miguel dos Campos/AL	54.064	49.059	Administração pública direta	Não	Água e esgoto	Sim	Tx. no IPTU	Não	6.261	7.474	2.707.478	2.707.478		76.031.159
221050	São Pedro do Piaui/PI	13.544	8.024	Administração pública direta	Não	Não	Não		Não	0	0	221.955	185.955	36.000	3.339.077
292950	São Sebastião do Passé/BA	41.758	32.623	Administração pública direta	Não	Não	Não					3.600.000	0	3.600.000	
231270	Senador Pompeu/CE	25.263	14.850	Administração pública direta	Não	Esgoto	Não		Sim	0	0	664.405	0	664.405	29.551.066
241340	Serra Negra do Norte/RN	7.428	2.673	Administração pública direta	Não	Água e esgoto	Não		Não	0	0	33.485	4.000	29.485	354.297
261390	Serra Talhada/PE	80.294	59.713	-	Sim	Não	Sim	Tx. no IPTU	Não	0	0	1.824.000	144.000	1.680.000	17.400.000
241355	Serrinha dos Pintos/RN	4.504	2.031	Administração pública direta	Não	Não	Não		Não	1.000	75	60.000	60.000		6.880.768
293060	Serrolândia/BA	12.665	7.293	Administração pública direta	Não	Não	Não		Não	0	0	274.950	274.950	0	10.073.678
261410	Sertânia/PE	35.914	17.980	Administração pública direta	Não	Esgoto	Não		Não			1.843.696	1.219.696	624.000	
261420	Sirinhaém/PE	38.610	20.463	Administração pública direta	Não	Não	Não		Não			1.000.000	0	1.000.000	40.808.000
231290	Sobral/CE	182.431	158.031	Administração pública direta	Não	Não	Não		Não	1.862.308	1.862.308	1.862.308	687.877	1.174.431	280.171.744
221090	Socorro do Piaui/PI	4.733	1.782	Administração pública direta		Água e esgoto	Não		Não	38.000	20.000	310.000	100.000	210.000	5.544.959
261440	Solidão/PE	6.123	1.755	Administração pública direta	Não	Não	Não		Não	0	0	162.000	162.000	0	9.111.063
231300	Solonópole/CE	18.025	8.450	Administração pública direta	Não	Água e esgoto	Não		Não	0	0	872.723	421.983	450.740	21.645.600
251620	Sousa/PB	65.930	51.708	Autarquia	Não	Água e esgoto	Não		Não	0	0	640.000	640.000	0	59.407.437
293080	Souto Soares/BA	19.407	6.628	Administração pública direta	Não	Não	Não		Não	10.200		502.414	502.414	0	17.698.395
261460	Tabira/PE	27.219	19.368	Administração pública direta	Não	Não	Não		Não	0	0	47.100	45.650	1.450	22.397.938
241400	Tanqará/RN	13.610	9.212	Administração pública direta	Não	Não	Não		Não	0	0	76.010	76.010	0	380.103

TABELA Ge01a - INFORMAÇÕES GERAIS

ANO DE
REFERÊNCIA
2009

Município		População total (IBGE)	População urbana (SNIS)	Natureza jurídica do órgão municipal responsável	Existência de algum serviço concedido	Órgão também presta serviço de água/esgoto?	Cobrança dos serviços			Receitas e despesas com serviços de limpeza urbana					Despesa corrente da Prefeitura
							Regulares		Especiais	Receitas		Despesas, segundo o agente executor			
							Existência	Forma	Existência	Orçada	Arrecadada	Total	Público	Privado	
Código	Nome/UF	habitante	habitante							R\$/ano	R\$/ano	R\$/ano	R\$/ano	R\$/ano	
Região Nordeste		Ge001	Ge002	Ge054	Ge055	Ge056	Ge012	Ge013	Ge014	Ge005	Ge006	Ge007	Ge023	Ge009	Ge010
293120	Taperoá/BA	19.388	8.880	Administração pública direta	Não	Água e esgoto	Não		Não			583.648	583.648	0	18.027.671
251650	Taperoá/PB	15.236	8.871	Administração pública direta	Não	Esgoto	Não		Não	600.000	0	600.000	600.000	0	10.000.000
261500	Taquaritinga do Norte/PE	22.657	16.273	Administração pública direta	Não	Esgoto	Sim	Tx. no IPTU	Não	60.000	12.000	571.646	571.646	0	20.147.890
251660	Tavares/PB	14.487	6.361	Administração pública direta	Não	Não	Não		Não	0	0	220.632	220.632	0	
251670	Teixeira/PB	14.177	9.228	Administração pública direta	Não	Esgoto	Não		Não			1.320.000	1.320.000	0	
241415	Tenente Laurentino Cruz/RN	5.369	1.349	Administração pública direta	Não	Não	Sim	Tx. no IPTU	Não	30.000	27.772	839.896	839.896	0	8.398.960
221100	Teresina/PI	802.537	756.465	Administração pública direta	Não	Não	Não			0	0	36.504.836	224.000	36.280.836	951.906.484
241105	Tibau/RN	3.937	3.536	Administração pública direta	Não	Não	Não		Não						
261530	Timbaúba/PE	51.770	43.307	Administração pública direta	Não	Esgoto	Não					481.933	447.187	34.746	42.246.136
211220	Timon/MA	150.635	132.958	Autarquia	Não	Não	Não					4.468.628	4.468.628	0	170.438.216
261550	Tracunhaém/PE	13.265	11.144	Administração pública direta	Não	Não	Sim	Tx. no IPTU	Não	0	0	360.357	34.161	326.196	11.547.854
270920	Traipu/AL	25.854	8.161	Administração pública direta	Não	Não	Sim	Tx. no IPTU	Não	50.000	6.492	434.100	434.100	0	26.560.393
231350	Trairi/CE	51.386	16.041	Administração pública direta		Não	Não		Não	0	0	1.140.853	369.785	771.068	49.343.973
251680	Triunfo/PB	9.968	4.468	Administração pública direta	Não	Não	Não		Não			234.360	234.360	0	1.914.730
231360	Ubajara/CE	31.247	15.001	Administração pública direta	Não	Esgoto	Não		Não	0	0	1.144.685	401.760	742.925	
251690	Uiraúna/PB	14.963	10.343	Administração pública direta	Não	Esgoto	Não		Não	0	0	303.581	252.783	50.798	14.278.948
293250	Una/BA	24.650	14.073	Administração pública direta		Não	Sim	Tx. no IPTU	Não	399.300	53.000	399.300	399.300	0	32.409.140
293270	Uruçuca/BA	23.237	18.569	Administração pública direta	Não	Esgoto	Não		Não						
293280	Utinga/BA	20.448	13.846	Administração pública direta		Não									
293310	Várzea do Poço/BA	8.992	5.865	Administração pública direta	Não	Esgoto	Não		Não			23.500	12.000	11.500	283.200
293320	Vera Cruz/BA	37.539	35.370	Administração pública direta	Não	Não	Não		Não	50.000	0	2.027.688	2.027.688	0	37.070.177
241480	Vera Cruz/RN	10.861	5.287	Administração pública direta	Não	Não	Não		Não			197.129	197.129		12.656.339
261630	Vicência/PE	27.883	11.357	Administração pública direta	Não	Esgoto	Sim	Tx. no IPTU	Não		10.874				
231410	Viçosa do Ceará/CE	56.673	17.696	Administração pública direta	Não	Não	Não		Não	0	0	1.173.088	0	1.173.088	52.743.405
270940	Viçosa/AL	26.830	19.473	Administração pública direta		Não	Não		Não	0	0	100.000	75.000	25.000	500.000
251720	Vieirópolis/PB	4.908	922	Administração pública direta	Não	Água	Não								7.200.586
293330	Vitória da Conquista/BA	318.901	274.012	Administração pública direta	Não	Não	Não		Não						
261640	Vitória de Santo Antão/PE	126.399	108.357	Administração pública direta	Não	Não	Não		Não						
211300	Vitorino Freire/MA	31.144	15.425	Administração pública direta	Não	Água	Não		Não	20.936	0	793.378	793.378	0	30.057.664
293340	Wagner/BA	8.807	6.087	Administração pública direta	Não	Esgoto	Não		Não	0	0	246.966	246.966	0	7.744.741
221170	Wall Ferraz/PI	4.636	1.242	Administração pública direta	Não	Não	Não		Não						

TABELA Ge01b
INFORMAÇÕES GERAIS (continuação)

TABELA Ge01b - INFORMAÇÕES GERAIS
(continuação)

ANO DE
REFERÊNCIA
2009

Município		Recursos federais recebidos para manejo de resíduos sólidos				Qtd. tot. trab. remun. de todo o manejo RSU, segundo agente executor.			Trabalhadores de frentes de trabalho temporárias									
									Exist. frentes	Frente 1			Frente 2			Frente 3		
Código	Nome/UF	Ocor- rência	Valor R\$/ano	Tipo	Aplicação	Total	Público	Privado		Qt. trab.	Duração	Serviço predominan- te	Qt. trab.	Duração	Serviço predominan- te	Qt. trab.	Duração	Serviço predominan- te
						empreg.	empreg.	empreg.	empreg.		mês		empreg.	mês		empreg.	mês	
Região Nordeste		Ge025	Ge026	Ge028	Ge029	Ge058	Ge015	Ge016	Ge053	Ge030	Ge031	Ge033	Ge034	Ge035	Ge037	Ge038	Ge040	Ge042
290010	Abaira/BA	Não					34		Sim	18	4,0	Capina						
290020	Abaré/BA	Não				56	56		Sim	10	2,0	Capina						
240010	Acari/RN	Não				29	28	1	Sim	10	1,0		9	1,0				
220005	Acauá/PI	Não				5	5	0	Não									
260010	Afogados da Ingazeira/PE	Não				134	134	0	Não									
260030	Agrestina/PE					62	58	4	Sim			Capina			Varrição			Limp boc lobo
220010	Agricolândia/PI	Não				5	5	0	Não									
250010	Água Branca/PB	Não				20	20	0	Não									
220020	Água Branca/PI					60	50	10	Sim	30	2,0							
230040	Aiuaba/CE	Não				60	20	40	Sim	25	3,0	Capina	0	0,0		0	0,0	
250030	Alagoa Grande/PB	Não				52	52	0	Sim	31	1,0		19	4,0		40	6,0	
260060	Alagoinha/PE	Não				63	63		Sim	15	1,0	Outros	15	1,0	Outros	15	1,0	Outros
290070	Alagoinhas/BA	Não				298	6	292	Não									
230050	Alcântaras/CE	Não				23	23	0	Sim	7	6,0	Coleta RDO						
220045	Alvorada do Gurguéia/PI	Não				8	1	7	Sim	12	1,0	Capina	12	1,0	Capina	0	0,0	
290100	Amargosa/BA	Não				114	114	0	Sim	30	2,0	Capina						
230075	Amontada/CE					50	0	50	Não									
290135	Andorinha/BA	Não				35	33	2	Sim	14		Outros						
240080	Angicos/RN	Não				25	15	10	Não									
240090	Antônio Martins/RN	Não				42	42		Sim	10	3,0							
250077	Aparecida/PB	Não				40	40	0	Não									
230090	Apuiarés/CE	Não				20	20	0	Não									
280020	Aquidabã/SE	Não				50	50	0	Não									
230100	Aquiraz/CE	Não				455	430	25	Não									
250080	Araçagi/PB	Não				53	53	0	Não									
280030	Aracaju/SE	Não				992	173	819	Não									
230110	Aracati/CE	Não				90	10	80	Não									
290210	Araci/BA	Não				171	34	137	Não									
260105	Araçoiaba/PE					46	31	15	Não									
270030	Arapiraca/AL	Não				310	310		Sim	200	12,0	Capina						
210100	Arari/MA	Não				62	62	0	Sim	50	1,0	Capina	50	1,0	Varrição	50	1,0	Pint meio-fio
230140	Aratuba/CE	Não				51	34	17	Não									
280040	Araúá/SE	Não							Não									
220090	Aroazes/PI	Não				44	44	0	Não									
230160	Assaré/CE	Não				50	20	30	Não									
250135	Assunção/PB	Não				32	32	0	Não									
230170	Aurora/CE	Não				84	1	83	Sim	15	1,0		0	0,0		0	0,0	
240140	Baia Formosa/RN	Não				42	10	32	Não									
290260	Baixa Grande/BA	Não				45	8	37	Sim	8	1,0	Varrição	6	1,0	Capina	10	1,0	Pint meio-fio

TABELA Ge01b - INFORMAÇÕES GERAIS
(continuação)ANO DE
REFERÊNCIA
2009

Município		Recursos federais recebidos para manejo de resíduos sólidos				Qtd. tot. trab. remun. de todo o manejo RSU, segundo agente executor.			Trabalhadores de frentes de trabalho temporárias									
									Exist. frentes	Frente 1			Frente 2			Frente 3		
Código	Nome/UF	Ocor- rência	Valor R\$/ano	Tipo	Aplicação	Total empreg.	Público empreg.	Privado empreg.		Qt. trab. empreg.	Duração mês	Serviço predominan- te	Qt. trab. empreg.	Duração mês	Serviço predominan- te	Qt. trab. empreg.	Duração mês	Serviço predominan- te
Região Nordeste		Ge025	Ge026	Ge028	Ge029	Ge058	Ge015	Ge016	Ge053	Ge030	Ge031	Ge033	Ge034	Ge035	Ge037	Ge038	Ge040	Ge042
250150	Bananeiras/PB	Não				86	86	0	Não									
240150	Barcelona/RN	Não				9	9	0	Não									
220117	Barra D'Alcântara/PI																	
270050	Barra de Santo Antônio/AL	Não				95	85	10	Não									
290270	Barra/BA	Sim	127.130	Não oner.	Projeto Executivo de aterro sanitário	37	4	33	Sim	4	1,0	Outros						
230205	Barroquinha/CE	Não				35	0	35	Sim	20	3,0	Capina	0	0,0		0	0,0	
230220	Beberibe/CE	Não				118	4	114	Não									
250190	Belém/PB	Não				8	0	8	Não									
260170	Belo Jardim/PE	Não				168	132	36	Não									
210180	Benedito Leite/MA	Não				20	20	0	Não									
260180	Betânia/PE	Não				32	32	0	Não									
260190	Bezerros/PE	Não				99	99	0	Não									
250210	Boa Ventura/PB	Não				20	20	0	Sim	4	2,0	Varrição	4	2,0	Coleta RDO	4	2,0	Varrição
210200	Bom Jardim/MA	Não				69	69	0	Não									
290395	Bom Jesus da Serra/BA	Não				0	0	0	Sim	54	4,0	Varrição	54	4,0	Varrição	54	4,0	Varrição
240170	Bom Jesus/RN	Não				23	0	23										
290400	Boninal/BA	Não				106	48	58	Sim	19	1,0	Capina	19	1,0	Coleta RDO	20	1,0	Pint meio-fio
250240	Bonito de Santa Fé/PB	Não				25	25	0	Sim	6	2,0	Capina	6	1,0	Pint meio-fio	2	1,0	Limp boc lobo
250250	Boqueirão/PB	Não				50	20	30	Não									
250270	Borborema/PB	Não				20	10	10	Não									
230250	Brejo Santo/CE	Sim	325.000		EM SISTEMA DE ABASTECIMENTO DE	321	321	0	Não									
290450	Brotas de Macaúbas/BA	Não				22	22	0	Sim	48	1,0		48	1,0		48	1,0	
290460	Brumado/BA	Não				144	0	144	Não									
210230	Buriti Bravo/MA	Não				16	16	0	Não									
250310	Cabaceiras/PB	Não				8	8	0	Não									
260290	Cabo de Santo Agostinho/PE	Não				544	186	358	Não									
270120	Cacimbinhas/AL	Não				57	57	0	Não									
290500	Caculé/BA	Não				56	27	29	Não									
290515	Caetanos/BA	Não				29	7	22	Não									
240185	Caçara do Norte/RN	Não				37	37	0	Sim	5	1,0	Pint meio-fio	5	1,0	Pint meio-fio	5	1,0	Pint meio-fio
240200	Caicó/RN	Não				127	66	61	Sim	30	1,0							
220207	Cajazeiras do Piauí/PI	Sim	348.000	Oneroso	NA CONSTRUÇÃO DE ATERRO.	3	3	0	Não									
220208	Cajueiro da Praia/PI	Não				17	0	17	Não									
220209	Caldeirão Grande do Piauí/PI	Não				8	8	0	Sim	6	1,0	Capina						
290570	Camaçari/BA	Não				696	248	448	Não									
250390	Camalaú/PB	Não				11	11	0	Sim	7	9,0	Varrição	8	4,0	Coleta RDO	3	4,0	
260350	Camocim de São Félix/PE					32	24	8	Não									
230260	Camocim/CE					48	0	48	Sim	10	2,0	Capina	10	2,0	Varrição	10	2,0	Coleta RDO
250400	Campina Grande/PB	Não				518	427	91	Sim	100	1,0	Capina						

TABELA Ge01b - INFORMAÇÕES GERAIS
(continuação)

ANO DE
REFERÊNCIA
2009

Município		Recursos federais recebidos para manejo de resíduos sólidos				Qtd. tot. trab. remun. de todo o manejo RSU, segundo agente executor.			Trabalhadores de frentes de trabalho temporárias									
									Exist. frentes	Frente 1			Frente 2			Frente 3		
Código	Nome/UF	Ocor- rência	Valor	Tipo	Aplicação	Total	Público	Privado		Qt. trab.	Duração	Serviço predominan- te	Qt. trab.	Duração	Serviço predominan- te	Qt. trab.	Duração	Serviço predominan- te
			R\$/ano			empreg.	empreg.	empreg.	empreg.		mês		empreg.	mês		empreg.	mês	
Região Nordeste		Ge025	Ge026	Ge028	Ge029	Ge058	Ge015	Ge016	Ge053	Ge030	Ge031	Ge033	Ge034	Ge035	Ge037	Ge038	Ge040	Ge042
270140	Campo Alegre/AL	Não				90	90	0	Não									
280100	Campo do Brito/SE	Não				0	0	0	Sim	15	1,0	Capina	15	1,0	Capina	15	1,0	Capina
220213	Campo Grande do Piauí/PI	Não				17	8	9	Sim	8	1,0							
220220	Campo Maior/PI	Não				100	100		Sim	30	1,0	Limp. lt. vago						
230270	Campos Sales/CE	Não				146	146	0	Não									
290660	Candiba/BA	Não					50		Sim	20	2,0		15	1,0				
260370	Canhotinho/PE	Não				66	57	9	Não									
280120	Canindé de São Francisco/SE	Não				260	260	0	Sim	25	3,0	Capina	30	1,0		20	1,0	
220230	Canto do Buriti/PI	Não				20	20		Sim	20	2,0	Capina						
290685	Capela do Alto Alegre/BA																	
270170	Capela/AL	Não				37	35	2	Não									
280130	Capela/SE	Não				70	60	10	Não									
290690	Caravelas/BA	Não				105	58	47	Sim	5	1,0	Pint meio-fio	5	1,0	Capina	5	1,0	Outros
290710	Carinhanha/BA	Não				40	4	36	Não									
230310	Cariré/CE					53	53		Sim	10	6,0	Capina						
230330	Cariús/CE	Não				58	20	38	Não									
260390	Carnaíba/PE	Não				65	46	19	Não									
240240	Carnaúba dos Dantas/RN	Não				19	19	0	Não									
250420	Catingueira/PB	Não				18	18	0	Não									
250430	Catolé do Rocha/PB	Não				79	79	0	Sim	10	3,0	Pint meio-fio						
290750	Catu/BA	Não				88	0	88	Não									
230370	Caucaia/CE	Não				250	150	100	Não									
210300	Caxias/MA	Não				396	396											
290790	Cipó/BA	Não				99	1	98	Não									
210330	Codó/MA	Não				194	40	154	Sim	40	9,0	Coleta RDO						
220273	Coivaras/PI	Sim	350.000	Não oner.	Compra de equipamento, preparação do l	61.190	61.190	0	Não									
220277	Colônia do Piauí/PI	Não				30	30	0	Não									
290820	Conceição da Feira/BA	Não				53	51	2	Sim	25	4,0	Capina	24	4,0	Varrição	5	4,0	Pint meio-fio
210355	Conceição do Lago-Açu/MA	Não				36	36	0	Não									
250440	Conceição/PB	Não				88	81	7	Sim	20	2,0	Capina	20	3,0	Limp boc lobo	0	0,0	
250450	Condado/PB	Não				23	23	0	Sim	2	6,0	Capina	0	0,0		0	0,0	
250470	Congo/PB	Não				20	20	0	Não									
290900	Cordeiros/BA	Não				78	78	0	Não									
290910	Coribe/BA	Não				105	26	79										
210360	Coroatá/MA	Não				280	280	0	Sim	250	12,0		0	0,0		0	0,0	
290920	Coronel João Sá/BA					75	75	0										
290930	Correntina/BA	Sim	280.000	Não oner.	seminário, cursos, audiencias publicas	105	105	0	Sim	5	1,0	Pint meio-fio	5	1,0	Capina	5	1,0	Limp. lt. vago
270230	Coruripe/AL	Não				196	196		Não									
290940	Cotegipe/BA	Não				15	13	2	Sim	20	8,0							

TABELA Ge01b - INFORMAÇÕES GERAIS
(continuação)ANO DE
REFERÊNCIA
2009

Município		Recursos federais recebidos para manejo de resíduos sólidos				Qtd. tot. trab. remun. de todo o manejo RSU, segundo agente executor.			Trabalhadores de frentes de trabalho temporárias										
									Exist. frentes	Frente 1			Frente 2			Frente 3			
Código	Nome/UF	Ocor- rência	Valor	Tipo	Aplicação	Total	Público	Privado			Qt. trab.	Duração	Serviço predominan- te	Qt. trab.	Duração	Serviço predominan- te	Qt. trab.	Duração	Serviço predominan- te
			R\$/ano			empreg.	empreg.	empreg.	empreg.		mês	empreg.		mês	empreg.		mês		
Região Nordeste		Ge025	Ge026	Ge028	Ge029	Ge058	Ge015	Ge016	Ge053	Ge030	Ge031	Ge033	Ge034	Ge035	Ge037	Ge038	Ge040	Ge042	
230420 Crato/CE		Não	120																
290980 Cruz das Almas/BA		Não	Sim 20 4,0 11 12,0																
250490 Cruz do Espírito Santo/PB			40 40 0 Não																
230425 Cruz/CE		Não	36 0 36 Não																
240300 Cruzeta/RN		Não	19 19 0 Sim 5 1,0 Coleta RDO 0 0,0 0 0,0																
280190 Cumbe/SE		Não	20 20 0 Não																
260500 Cupira/PE		Não	45 45 0																
210370 Cururupu/MA		Não	95 95 Não																
220342 Domingos Mourão/PI		Não	14 14 0 Não																
291030 Elisio Medrado/BA		Não	51 51 0 Não																
291050 Entre Rios/BA		Não	130 0 130 Não																
240340 Equador/RN		Não	40 Não																
250600 Esperança/PB		Não	70 28 42																
270255 Estrela de Alagoas/AL		Não	47 47 0 Não																
291070 Euclides da Cunha/BA		Não	161 161 0 Sim 70 1,0 Capina																
230430 Farias Brito/CE		Não	37 0 37 Não																
291077 Feira da Mata/BA		Não	18 18 0 Sim 25 4,0 Capina																
260545 Fernando de Noronha/PE		Não	70 4 66 Não																
291100 Floresta Azul/BA		Não	35 35 0 Não																
220385 Floresta do Piauí/PI		Não	13 13 0 Não																
260570 Floresta/PE		Não	62 7 55 Não																
291110 Formosa do Rio Preto/BA		Não	26 0 26 Sim 40 2,0 Capina 0 0,0 0 0,0																
230435 Forquilha/CE		Não	31 0 31 Não																
230440 Fortaleza/CE		Não	3.684 929 2.755																
220415 Francisco Macedo/PI		Não	11 11 0 Sim 20 1,0 Capina																
220420 Francisco Santos/PI		Não	25 25 0 Não																
280230 Frei Paulo/SE		Não	0 0 0 Sim 15 1,0 Capina 15 1,0 Capina 15 1,0 Capina																
240410 Galinhos/RN		Não	28 28 0 Não																
280250 General Maynard/SE		Não	30 30 Não																
230460 General Sampaio/CE		Não	Não																
291130 Gentio do Ouro/BA		Não	39 39 0 Sim 30 1,0 Varrição 50 1,0 Capina																
210462 Governador Luiz Rocha/MA		Não	48 48 0 Não																
260640 Gravata/PE		Não	78 0 78 Sim 37 1,0 Varrição 22 1,0 Varrição																
230490 Groaíras/CE		Não	18 1 17 Não																
220450 Guadalupe/PI		Não	170 70 100 Sim																
210490 Guimarães/MA		Não	30 30 0 Não																
230520 Hidrolândia/CE		Não	48 28 20 Não																
210500 Humberto de Campos/MA		Não	49 46 3 Não																
291190 Iaçu/BA		Não	250 250 0 Não																

TABELA Ge01b - INFORMAÇÕES GERAIS
(continuação)

ANO DE
REFERÊNCIA
2009

Município		Recursos federais recebidos para manejo de resíduos sólidos				Qtd. tot. trab. remun. de todo o manejo RSU, segundo agente executor.			Trabalhadores de frentes de trabalho temporárias									
									Exist. frentes	Frente 1			Frente 2			Frente 3		
Código	Nome/UF	Ocor- rência	Valor	Tipo	Aplicação	Total	Público	Privado		Qt. trab.	Duração	Serviço predominan- te	Qt. trab.	Duração	Serviço predominan- te	Qt. trab.	Duração	Serviço predominan- te
			R\$/ano			empreg.	empreg.	empreg.	empreg.	mês	empreg.	mês	empreg.	mês	empreg.	mês		
Região Nordeste		Ge025	Ge026	Ge028	Ge029	Ge058	Ge015	Ge016	Ge053	Ge030	Ge031	Ge033	Ge034	Ge035	Ge037	Ge038	Ge040	Ge042
291200	Ibiassucê/BA	Não				53	53	0	Não									
260670	Ibirajuba/PE	Não				27	20	7	Não									
230540	Icó/CE	Não				61	1	60	Não									
270310	Igaci/AL	Não				88	88	0	Sim	16	3,0	Coleta RDO	5	1,0	Capina	9	1,0	Pint meio-fio
210520	Igarapé Grande/MA	Não				19	19	0	Não									
230550	Iguatu/CE	Não				157	7	150	Não									
250670	Imaculada/PB	Não				50	50		Sim				20	1,0		40	1,0	
210530	Imperatriz/MA	Não				222	24	198	Não									
230560	Independência/CE	Não				13	13		Sim			Pint meio-fio			Capina			
260710	Ingazeira/PE	Não				22	22	0	Não									
270330	Inhapi/AL	Não				20	20	0	Não									
220470	Inhumas/PI	Não				154	154	0	Não									
230570	Ipaumirim/CE	Não				52	0	52	Não									
260730	Ipubi/PE	Não				57	57		Não									
291430	Iramaia/BA	Não				30	30	0	Não									
291440	Iraquara/BA	Não				60	60	0	Não									
230610	Irauçuba/CE	Não				41	0	41	Não									
280290	Itabaiana/SE	Não				157	157	0	Não									
291465	Itabela/BA	Não						100	Não									
280310	Itabi/SE	Não				42	42	0	Não									
291480	Itabuna/BA	Não				210	36	174	Não									
291510	Itagi/BA	Não				61	61	0	Não									
230620	Itaíçaba/CE	Não				13	0	13	Sim	9	2,0	Capina	3	2,0	Pint meio-fio	6	2,0	Varrição
230625	Itaitinga/CE	Não				62	0	62	Não									
240485	Itajá/RN	Não				8			Não									
291550	Itajuípe/BA	Não				71	71	0	Não									
291570	Itamarí/BA	Não				42	42	0	Sim	15	1,0	Capina	20	1,0	Capina	20	1,0	Capina
260765	Itambé/PE	Não				72	72	0	Não									
291680	Itarantim/BA	Não				33	13	20	Sim	30	1,0	Limp boc lobo	30	1,0	Limp boc lobo	30	1,0	Limp boc lobo
230655	Itarema/CE	Não				55	30	25	Não									
230660	Itatira/CE	Não				47	47	0	Não									
291690	Itiruçu/BA	Não				46	46	0	Sim	10	1,0							
291733	Iuiú/BA	Não				60	60		Sim									
240500	Jaçanã/RN	Não				30	30		Não									
250730	Jacaraú/PB	Não				36	36	0	Não									
291750	Jacobina/BA																	
291760	Jaguaquara/BA	Não				228	228	0	Sim	10	6,0	Capina	10	3,0	Limp boc lobo	10	3,0	Pint meio-fio
230700	Jaguaruana/CE	Não				107	14	93	Não									
291790	Jandaíra/BA					78	78	0	Não									

TABELA Ge01b - INFORMAÇÕES GERAIS
(continuação)ANO DE
REFERÊNCIA
2009

Município		Recursos federais recebidos para manejo de resíduos sólidos				Qtd. tot. trab. remun. de todo o manejo RSU, segundo agente executor.			Trabalhadores de frentes de trabalho temporárias									
									Exist. frentes	Frente 1			Frente 2			Frente 3		
Código	Nome/UF	Ocor- rência	Valor R\$/ano	Tipo	Aplicação	Total empreg.	Público empreg.	Privado empreg.			Qt. trab.	Duração	Serviço predominan- te	Qt. trab.	Duração	Serviço predominan- te	Qt. trab.	Duração
									empreg.		mês		empreg.	mês		empreg.	mês	
Região Nordeste		Ge025	Ge026	Ge028	Ge029	Ge058	Ge015	Ge016	Ge053	Ge030	Ge031	Ge033	Ge034	Ge035	Ge037	Ge038	Ge040	Ge042
240540	Japi/RN	Não				0	0	0	Não									
240560	Jardim de Piranhas/RN	Não				41	41		Sim	11	2,0	Capina		0,0			0,0	
230720	Jati/CE	Não				36	11	25	Não									
250750	João Pessoa/PB	Não				2.285	1.758	527	Não									
250770	Juazeirinho/PB					70	70	0										
230730	Juazeiro do Norte/CE	Não				231	5	226	Não									
291845	Jucuruçu/BA	Não				38	38	0	Não									
291855	Jussari/BA	Não				24	24	0	Sim	2	10,0					2	6,0	
291870	Lafaiete Coutinho/BA	Não				14	14											
280350	Lagarto/SE	Não				135	50	85	Não									
220555	Lagoa Alegre/PI	Não				7	7	0	Não									
270410	Lagoa da Canoa/AL	Não				35	35	0	Não									
240620	Lagoa d'Anta/RN	Não				32	32	0	Não									
250820	Lagoa de Dentro/PB	Não				19	19	0	Não									
210592	Lagoa do Mato/MA																	
250830	Lagoa Seca/PB	Não				56	43	13	Sim	3	3,0	Capina						
291890	Lajedão/BA	Não				30	30	0	Não									
291900	Lajedinho/BA	Não				35	35	0	Não									
280360	Laranjeiras/SE	Não							Não									
250840	Lastro/PB	Não				13	13	0	Sim	10	4,0		10	4,0		10	4,0	
291920	Lauro de Freitas/BA	Não				585	350	235	Não									
291930	Lençóis/BA	Não				34	34	0	Sim	20	2,0	Varrição	15	1,0	Capina	15	1,0	Pint meio-fio
230760	Limoeiro do Norte/CE	Não							Não									
291950	Livramento de Nossa Senhora/BA	Não							Sim	16	12,0	Capina	11	11,0		15	12,0	Limp. lt. vago
210620	Luís Domingues/MA	Não				2	2		Não									
291955	Luís Eduardo Magalhães/BA	Não				83	26	57										
240700	Luís Gomes/RN	Não				15	15	0	Sim	12	2,0	Capina	14	1,0	Pint meio-fio	10	0,0	
270430	Maceió/AL	Não				1.335	398	937	Não									
250870	Mãe d'Água/PB	Não				15	15		Sim	10	2,0	Capina	6	1,0	Pint meio-fio	0	0,0	
291995	Maetinga/BA	Não				28	28	0	Não									
292000	Maiquinique/BA	Não				48	40	8	Não									
292010	Mairi/BA	Não				65	15	50	Sim	4	1,0	Capina						
270440	Major Isidoro/AL	Não				75	75	0	Não									
240725	Major Sales/RN	Não				2	2	0	Sim	5	4,0		5	4,0		5	4,0	
292030	Malhada de Pedras/BA	Não				120	120	0	Não									
280390	Malhador/SE	Não				20	20	0	Sim									
250900	Manaira/PB	Não				20	20	0	Não									
230765	Maracanau/CE	Não				259	19	240	Sim	83	2,0		0	0,0		0	0,0	
292060	Maragogipe/BA	Não				199	98	101										

TABELA Ge01b - INFORMAÇÕES GERAIS
(continuação)

ANO DE
REFERÊNCIA
2009

Município		Recursos federais recebidos para manejo de resíduos sólidos				Qtd. tot. trab. remun. de todo o manejo RSU, segundo agente executor.			Trabalhadores de frentes de trabalho temporárias									
									Exist. frentes	Frente 1			Frente 2			Frente 3		
Código	Nome/UF	Ocor- rência	Valor	Tipo	Aplicação	Total	Público	Privado		Qt. trab.	Duração	Serviço predominan- te	Qt. trab.	Duração	Serviço predom inan- te	Qt. trab.	Duração	Serviço predominan- te
			R\$/ano			empreg.	empreg.	empreg.	empreg.		mês	empreg.	mês	empreg.	mês	empreg.	mês	
Região Nordeste		Ge025	Ge026	Ge028	Ge029	Ge058	Ge015	Ge016	Ge053	Ge030	Ge031	Ge033	Ge034	Ge035	Ge037	Ge038	Ge040	Ge042
260920	Maraial/PE	Não				62	21	41	Sim	70	3,0	Capina						
230770	Maranguape/CE	Não				103	73	30	Sim	50	3,0		0	0,0		0	0,0	
210637	Maranhãozinho/MA					13	13											
270460	Maravilha/AL	Não				37	37	0	Não									
292080	Marcionílio Souza/BA	Não				25	25	0	Não									
240740	Martins/RN	Não				18	10	8	Não									
280400	Maruim/SE	Não				0	0	0	Sim	15	1,0	Capina	15	1,0	Capina	15	1,0	Capina
292090	Mascote/BA	Não				87	87	0	Não									
230800	Massapé/CE	Não				56	24	32	Não									
250920	Massaranduba/PB	Não				24	24	0	Não									
292100	Mata de São João/BA	Sim	135.000	Não oner.	Equipamentos para coleta de RSU.	74	74	0	Não									
210663	Matões do Norte/MA	Não				23	23	0	Sim	13	1,0	Capina	15	1,0	Capina	16	1,0	Capina
230810	Mauriti/CE	Sim	750.000	Não oner.	03 Maquinas (veja item: 2.6)	117	69	48	Sim									
230820	Meruoca/CE	Não				28	1	27	Não									
292120	Miguel Calmon/BA	Não				68	68	0	Não									
292145	Mirante/BA	Não				12	12	0	Sim	15	2,0	Capina	30	2,0	Pint meio-fio	0	0,0	
210680	Mirinzal/MA	Não				30	30	0	Não									
230850	Mombaca/CE	Não				35	35	0	Sim	25	12,0	Varrição						
230860	Monsenhor Tabosa/CE					66	20	46	Não									
250960	Monte Horebe/PB	Não							Não									
230870	Morada Nova/CE					120	120	0	Não									
292160	Morpará/BA	Não				16	16	0	Sim	22	2,0	Capina	0	0,0		0	0,0	
240800	Mossoró/RN	Não				405	156	249	Não									
292220	Muniz Ferreira/BA	Não				11	0	11	Não									
280430	Muribeca/SE	Não				42	42	0	Não									
270550	Murici/AL	Não				102	102	0	Não									
292240	Mutuipe/BA	Não				31	31		Não									
240810	Natal/RN	Não				2.040	1.390	650										
292260	Nilo Peçanha/BA	Não				89	89	0	Não									
240820	Nisia Floresta/RN	Não				67	67	0	Sim	21	3,0	Coleta RDO						
280450	Nossa Senhora da Glória/SE	Não				120	120	0	Não									
280480	Nossa Senhora do Socorro/SE	Não				237	0	237	Não									
210725	Nova Colinas/MA	Não				2	2	0	Sim	3	3,0	Coleta RDO	3	3,0	Varrição	5	1,0	Pint meio-fio
240830	Nova Cruz/RN					68	68	0	Sim	20	2,0							
251020	Nova Olinda/PB	Não				42	42	0	Não									
251030	Nova Palmeira/PB	Não				6	6	0										
230945	Ocara/CE	Não				34	34	0	Não									
251040	Olho d'Água/PB	Não				31	31	0	Não									
240840	Olho-d'Água do Borges/RN	Não				29	1	28	Sim			Capina						

TABELA Ge01b - INFORMAÇÕES GERAIS
(continuação)ANO DE
REFERÊNCIA
2009

Município		Recursos federais recebidos para manejo de resíduos sólidos				Qtd. tot. trab. remun. de todo o manejo RSU, segundo agente executor.			Trabalhadores de frentes de trabalho temporárias										
									Exist. frentes	Frente 1			Frente 2			Frente 3			
Código	Nome/UF	Ocor- rência	Valor	Tipo	Aplicação	Total	Público	Privado		Qt. trab.	Duração	Serviço predominan- te	Qt. trab.	Duração	Serviço predominan- te	Qt. trab.	Duração	Serviço predominan- te	
			R\$/ano			empreg.	empreg.	empreg.	empreg.		mês		empreg.	mês		empreg.	mês		
		Ge025	Ge026	Ge028		Ge029	Ge058	Ge015	Ge016	Ge053	Ge030	Ge031	Ge033	Ge034	Ge035	Ge037	Ge038	Ge040	Ge042
Região Nordeste																			
260960	Olinda/PE	Não					662	169	493	Não									
270610	Ouro Branco/AL	Não					35	35	0	Não									
240850	Ouro Branco/RN	Não					16	16	0	Não									
230970	Pacatuba/CE	Não					191	173	18	Não									
280490	Pacatuba/SE	Não					0	0	0	Não									
230980	Pacoti/CE	Não					60	60	0	Não									
230990	Pacujá/CE						76	76	0	Sim	12	12,0		50	2,0				
292340	Palmas de Monte Alto/BA	Não					40	34	6	Não									
220740	Palmeira do Piauí/PI	Não					10	6	4	Não									
210760	Palmeirândia/MA	Não					25	25	0	Não									
270640	Pão de Açúcar/AL	Não					76	76	0	Não									
270642	Pariconha/AL	Não					20	20	0	Não									
220770	Parnaíba/PI	Sim	400.000	Não oner.	Recurso aplicado no Aterro Sanitário		176	0	176	Não									
240325	Parnamirim/RN	Não					117	5	112	Não									
240920	Passagem/RN	Não					7	7	0	Não									
251080	Patos/PB	Não					138	47	91	Não									
292390	Pau Brasil/BA	Não					40	40	0	Não									
251090	Paulista/PB	Não					60	60		Sim	20	3,0							
270660	Paulo Jacinto/AL	Não					46	46	0	Não									
231060	Penaforte/CE	Não					90	60	30	Não									
270670	Penedo/AL	Não					146	111	35	Sim	12	4,0	Capina	11	3,0	Capina	15	4,0	Capina
270680	Piaçabuçu/AL	Não					60	60		Não									
251140	Picuí/PB	Não					36	21	15	Não									
251160	Pilões/PB	Não					20	20	0	Não									
210850	Pindaré-Mirim/MA	Não					140	140	0	Não									
270700	Pindoba/AL	Não					26	26	0	Não									
292460	Pindobaçu/BA	Não					85	85		Não									
231085	Pindoretama/CE	Não					90	16	74	Não									
210860	Pinheiro/MA	Não					68	68	0	Não									
280530	Pirambu/SE	Não					25	25	0	Não									
251200	Pocinhos/PB	Não					25	25	0	Não									
241010	Poço Branco/RN	Não					19	1	18	Sim	20	1,0	Pint meio-fio	20	1,0	Outros	20	1,0	Capina
251203	Poço Dantas/PB	Não					8	8	0	Não									
280540	Poço Redondo/SE	Não					34	30	4	Não									
280550	Poço Verde/SE	Não					0	0	0	Sim	20	1,0	Capina	20	1,0	Capina	20	1,0	Capina
292520	Pojuca/BA	Não					206	206	0	Não									
251210	Pombal/PB	Não					82	61	21	Sim	45	1,0	Varrição	0	0,0		0	0,0	
241020	Portalegre/RN						43	30	13	Não									
231110	Porteiras/CE	Não					86	24	62	Sim	24	12,0		0	0,0		0	0,0	

TABELA Ge01b - INFORMAÇÕES GERAIS

(continuação)

ANO DE REFERÊNCIA
2009

Município		Recursos federais recebidos para manejo de resíduos sólidos				Qtd. tot. trab. remun. de todo o manejo RSU, segundo agente executor.			Trabalhadores de frentes de trabalho temporárias									
									Exist. frentes	Frente 1			Frente 2			Frente 3		
Código	Nome/UF	Ocor- rência	Valor	Tipo	Aplicação	Total	Público	Privado		Qt. trab.	Duração	Serviço predominan- te	Qt. trab.	Duração	Serviço predominan- te	Qt. trab.	Duração	Serviço predominan- te
			R\$/ano			empreg.	empreg.	empreg.	empreg.		mês		empreg.	mês		empreg.	mês	
Região Nordeste		Ge025	Ge026	Ge028	Ge029	Ge058	Ge015	Ge016	Ge053	Ge030	Ge031	Ge033	Ge034	Ge035	Ge037	Ge038	Ge040	Ge042
280560	Porto da Folha/SE	Não				200	200	0	Não									
241025	Porto do Mangue/RN	Não				28	0	28	Não									
270750	Porto Real do Colégio/AL	Não				61	31	30	Não									
292530	Porto Seguro/BA	Não				509	481	28	Não									
231123	Potiretama/CE	Não				10	10	0	Não									
251220	Prata/PB	Não				25	25	0	Não									
292560	Presidente Dutra/BA	Não				62	62	0	Sim	10	2,0		0	0,0		0	0,0	
292570	Presidente Jânio Quadros/BA	Não				28	28	0	Não									
241030	Presidente Juscelino/RN	Não				26	26	0	Não									
292590	Quijingue/BA	Não				65	65	0	Não									
261153	Quixaba/PE	Não				18	17	1	Sim	6	3,0	Capina	3	2,0	Limp. lt. vago			
292593	Quixabeira/BA	Não				34	34	0	Não									
261160	Recife/PE	Não				3.334	636	2.698	Não									
231160	Redenção/CE	Não				53	53	0	Não									
210950	Riachão/MA	Não							Sim	34	12,0	Coleta RDO	44	12,0				
261170	Riacho das Almas/PE	Não				35		35	Não									
251278	Riacho de Santo Antônio/PB	Não				11	11		Não									
280590	Riachuelo/SE	Não				50	0	50	Não									
240895	Rio do Fogo/RN	Não				30	4	26	Não									
261190	Rio Formoso/PE	Não				115	115	0	Sim	6	6,0	Varrição						
231180	Russas/CE	Não				268	248	20	Não									
261220	Salgueiro/PE	Não				75	3	72	Sim	5	3,0	Capina	5	3,0	Varrição	5	3,0	Outros
292740	Salvador/BA	Não				4.555	835	3.720	Não									
210970	Sambaíba/MA	Não				20	10	10	Não									
292750	Santa Bárbara/BA	Não				57	57	0	Não									
292780	Santa Cruz da Vitória/BA	Não				40	40	0	Não									
251320	Santa Cruz/PB	Não				30	30											
210980	Santa Helena/MA	Não				40	40	0	Não									
292790	Santa Inês/BA	Não				58	58	0	Não									
210990	Santa Inês/MA	Não				126	124	2	Não									
211000	Santa Luzia/MA	Não				43	7	36	Sim	8	1,0	Limp boc lobo	10	1,0	Pint meio-fio			
261260	Santa Maria da Boa Vista/PE	Não				35	35	0	Não									
292810	Santa Maria da Vitória/BA	Não				111	69	42	Sim	17	1,0		0	0,0		0	0,0	
292840	Santa Rita de Cássia/BA	Não				71	71	0	Não									
251380	Santa Teresinha/PB	Não				15	15	0	Sim	8	3,0	Capina	5	5,0	Limp boc lobo	6	5,0	Outros
231200	Santana do Acaraú/CE	Não																
231210	Santana do Cariri/CE	Não				30	25	5	Não									
280640	Santana do São Francisco/SE	Não				18	12	6	Sim	0	12,0		0	0,0		0	0,0	
251365	Santarém/PB	Não				30	30		Não									

TABELA Ge01b - INFORMAÇÕES GERAIS
(continuação)ANO DE
REFERÊNCIA
2009

Município		Recursos federais recebidos para manejo de resíduos sólidos				Qtd. tot. trab. remun. de todo o manejo RSU, segundo agente executor.			Trabalhadores de frentes de trabalho temporárias										
									Exist. frentes	Frente 1			Frente 2			Frente 3			
Código	Nome/UF	Ocor- rência	Valor R\$/ano	Tipo	Aplicação	Total	Público	Privado		Ge053	Qt. trab.	Duração	Serviço predominan- te	Qt. trab.	Duração	Serviço predominan- te	Qt. trab.	Duração	Serviço predominan- te
						empreg.	empreg.	empreg.	Ge030		Ge031	Ge033		Ge034	Ge035		Ge037	Ge038	
Região Nordeste		Ge025	Ge026	Ge028		Ge029	Ge058	Ge015	Ge016	Ge053	Ge030	Ge031	Ge033	Ge034	Ge035	Ge037	Ge038	Ge040	Ge042
292880	Santo Estêvão/BA	Não					83	83	0	Não									
231230	São Benedito/CE						52	0	52	Não									
211050	São Bento/MA	Sim	135.000	Não oner.	NA AQUISIÇÃO DE UM CAMINHÃO SEL		135	135	0	Não									
261310	São Caitano/PE	Não					48	48	0	Não									
280670	São Cristóvão/SE	Não					104	0	104										
292910	São Felipe/BA	Não					151	151		Não									
220960	São Félix do Piauí/PI						5	5	0	Não									
251398	São Francisco/PB	Não					7	7	0	Não									
220985	São João da Canabrava/PI	Não					13	1	12	Não									
211107	São João do Soter/MA	Não					15	15	0	Não									
261340	São José da Coroa Grande/PE	Não					43	0	43	Não									
251430	São José de Caiana/PB	Não					0	0	0	Não									
211120	São José de Ribamar/MA	Não					85	0	85	Não									
221005	São José do Divino/PI																		
292937	São José do Jacuípe/BA	Não					49	49	0	Não									
221020	São José do Piauí/PI	Não								Não									
211140	São Luís Gonzaga do Maranhão/MA	Não					30	30	0	Não									
211130	São Luís/MA	Não					1.840	40	1.800										
292940	São Miguel das Matas/BA	Não					26	26	0	Não									
251500	São Miguel de Taipu/PB	Não					17	17	0	Não									
241255	São Miguel do Gostoso/RN	Não					0	0	0	Não									
270860	São Miguel dos Campos/AL	Não					262	262		Não									
221050	São Pedro do Piauí/PI	Não					18	17	1	Sim	30	2,0	Capina	10	1,0	Pint meio-fio			
292950	São Sebastião do Passé/BA	Não					74	0	74	Não									
231270	Senador Pompeu/CE	Não					30	0	30	Não									
241340	Serra Negra do Norte/RN	Não					23	0	23	Não									
261390	Serra Talhada/PE	Não					79	25	54	Não									
241355	Serrinha dos Pintos/RN	Não					14	14	0	Não									
293060	Serrolândia/BA	Não					67	67	0	Não									
261410	Sertânia/PE						80	69	11										
261420	Sirinhaém/PE	Não					60			Não									
231290	Sobral/CE	Não					196	26	170	Não									
221090	Socorro do Piauí/PI	Não					34	22	12	Sim	8	1,0		6	1,0		0	0,0	
261440	Solidão/PE	Não					32	32	0	Não									
231300	Solonópole/CE	Não					63	41	22	Não									
251620	Sousa/PB	Não					69	69	0	Sim	20	1,0	Varrição						
293080	Souto Soares/BA	Não					85	85	0	Sim	10	1,0	Pint meio-fio	0	0,0		0	0,0	
261460	Tabira/PE	Não								Não									
241400	Tangará/RN	Não					18	18	0	Sim	6	1,0	Pint meio-fio	6	1,0	Limp boc lobo			

TABELA Ge01b - INFORMAÇÕES GERAIS
(continuação)ANO DE
REFERÊNCIA
2009

Município		Recursos federais recebidos para manejo de resíduos sólidos				Qtd. tot. trab. remun. de todo o manejo RSU, segundo agente executor.			Trabalhadores de frentes de trabalho temporárias									
									Exist. frentes	Frente 1			Frente 2			Frente 3		
Código	Nome/UF	Ocor- rência	Valor R\$/ano	Tipo	Aplicação	Total empreg.	Público empreg.	Privado empreg.			Qt. trab.	Duração	Serviço predominan- te	Qt. trab.	Duração	Serviço predominan- te	Qt. trab.	Duração
									empreg.		mês		empreg.	mês		empreg.	mês	
		Ge025	Ge026	Ge028	Ge029	Ge058	Ge015	Ge016	Ge053	Ge030	Ge031	Ge033	Ge034	Ge035	Ge037	Ge038	Ge040	Ge042
Região Nordeste																		
293120 Taperoá/BA		Não				32	32	0	Sim	10	2,0	Limp boc lobo						
251650 Taperoá/PB		Não				60	60	0	Não									
261500 Taquaritinga do Norte/PE		Não				64	64	0	Não									
251660 Tavares/PB		Não				35	35	0	Sim	10	1,0							
251670 Teixeira/PB		Não				36	36	0	Não									
241415 Tenente Laurentino Cruz/RN		Não				35	35	0	Sim	2	2,0	Coleta RDO	5	1,0	Varrição			
221100 Teresina/PI		Não				1.359	17	1.342	Não									
241105 Tibau/RN		Não				16	16	0	Sim									
261530 Timbaúba/PE		Não				280	280	0	Não									
211220 Timon/MA		Não				153	111	42	Sim	138		Varrição						
261550 Tracunhaém/PE		Não				51	21	30	Sim	48	4,0							
270920 Traipu/AL		Não				79	79	0	Sim	30	3,0	Capina	10	1,0	Pint meio-fio			
231350 Traini/CE		Não				110	79	31	Não									
251680 Triunfo/PB		Não				28	28		Não									
231360 Ubajara/CE		Não				80	42	38	Não									
251690 Uiraúna/PB		Sim	140.000	Oneroso	CONCLUSÃO DA CONST. DO ATERRO	26	13	13	Não									
293250 Una/BA		Não				32	0	32	Não									
293270 Uruçuca/BA		Não				212	2	210	Não									
293280 Utinga/BA																		
293310 Várzea do Poço/BA		Não				30	20	10	Não									
293320 Vera Cruz/BA		Não				203	203	0	Não									
241480 Vera Cruz/RN		Não				24	24	0	Não									
261630 Vicência/PE		Não				22	0	22	Não									
231410 Viçosa do Ceará/CE		Não				155	2	153	Não									
270940 Viçosa/AL		Não				150	100	50	Não									
251720 Vieirópolis/PB		Não				9	9	0	Não									
293330 Vitória da Conquista/BA		Não				343	263	80	Não									
261640 Vitória de Santo Antão/PE		Não				198	20	178	Não									
211300 Vitorino Freire/MA		Não				57	57		Não									
293340 Wagner/BA		Não				60	60	0	Sim	30	12,0	Capina						
221170 Wall Ferraz/PI		Não							Não									

TABELA Ge02

INFORMAÇÕES SOBRE DESPESAS, SEGUNDO O TIPO DE SERVIÇO REALIZADO

TABELA Ge02 - INFORMAÇÕES SOBRE DESPESAS, SEGUNDO O TIPO DE SERVIÇO REALIZADO

ANO DE REFERÊNCIA
2009

Município		Despesas com manejo de resíduos sólidos, segundo tipo de serviço realizado												
		Coleta de RS domiciliares e públicos			Coleta de RS serviços de saúde			Varrição de logradouros públicos			Demais serviços, inclusive admin. e com. unid. de proc.			
Código	Nome/UF	Total	Público	Privado	Total	Público	Privado	Total	Público	Privado	Total	Público	Privado	
		R\$/ano	R\$/ano	R\$/ano	R\$/ano	R\$/ano	R\$/ano	R\$/ano	R\$/ano	R\$/ano	R\$/ano	R\$/ano	R\$/ano	
Região Nordeste		Co009	Co132	Co011	Rs035	Rs032	Rs033	Va017	Va037	Va019	Ge046	Ge043	Ge044	
290010	Abaira/BA	61.200			53.040						13.000			
290020	Abare/BA													
240010	Acari/RN	219.361	148.281	72.000				71.080						
220005	Acauá/PI	25.440	25.440		0	0		16.740	16.740		6.000	6.000		
260010	Afogados da Ingazeira/PE													
260030	Agrestina/PE													
220010	Agricolândia/PI	1.500	1.500	0	300	300	0	200	200	0				
250010	Água Branca/PB	43.896	43.896	0	11.904	11.904	0	55.800	55.800	0				
220020	Água Branca/PI													
230040	Aiuaba/CE	630.000	130.000	500.000	38.000	2.000	36.000	42.400	2.400	40.000				
250030	Alagoa Grande/PB													
260060	Alagoinha/PE	208.894	84.000	12.840										
290070	Alagoinhas/BA	1.629.056	41.201	1.587.855				2.241.908	41.123	2.200.785	2.370.919	41.536	2.329.383	
230050	Alcântaras/CE	200.000	200.000	0	110.000	110.000	0	50.750	50.750	0	0	0	0	
220045	Alvorada do Gurgueia/PI	51.758			68.302									
290100	Amargosa/BA	608.111	608.111	0	67.568	67.568	0	675.679	675.679	0				
230075	Amontada/CE													
290135	Andorinha/BA	130.000			25.000			75.000			2.560			
240080	Angicos/RN	446.265	62.265	384.000										
240090	Antônio Martins/RN													
250077	Aparecida/PB													
230090	Apuiarés/CE													
280020	Aquidabã/SE													
230100	Aquiraz/CE	3.534.550	3.534.550		572.631	572.631		384.550	384.550					
250080	Araçagi/PB													
280030	Aracaju/SE	12.912.252	3.134	12.909.118	28.293	3.967	24.326	2.402.542	0	2.402.542	27.460.236	3.626.399	23.833.837	
230110	Aracati/CE	1.188.927	0	1.188.927	0	0	0	530.584	16.740	513.844	1.310.038	67.032	1.243.006	
290210	Araci/BA	436.800	48.000	388.800				1.318.524	322.524	996.000	244.800	0	244.800	
260105	Araçoiaba/PE													
270030	Arapiraca/AL	933.312	813.608	119.704	51.138	21.138	30.000	1.914.191	1.914.191	0	840.994	840.994	0	
210100	Arari/MA	500	500	0	120	120	0	80	80	0	100	100	0	
230140	Aratuba/CE	84.354	8.370	75.984	0	0	0	72.540	72.540	0	0	0	0	
280040	Araúá/SE													
220090	Araozes/PI													
230160	Assaré/CE													
250135	Assunção/PB	41.850	41.850	0	0	0	0	225.990	225.990	0	0	0	0	
230170	Aurora/CE													
240140	Baia Formosa/RN	684.000			6.912			77.112						
290260	Baixa Grande/BA													

TABELA Ge02 - INFORMAÇÕES SOBRE DESPESAS, SEGUNDO O TIPO DE SERVIÇO REALIZADO

ANO DE
REFERÊNCIA
2009

Município		Despesas com manejo de resíduos sólidos, segundo tipo de serviço realizado											
		Coleta de RS domiciliares e públicos			Coleta de RS serviços de saúde			Varrição de logradouros públicos			Demais serviços, inclusive admin. e com unid. de proc.		
Código	Nome/UF	Total	Público	Privado	Total	Público	Privado	Total	Público	Privado	Total	Público	Privado
		R\$/ano	R\$/ano	R\$/ano	R\$/ano	R\$/ano	R\$/ano	R\$/ano	R\$/ano	R\$/ano	R\$/ano	R\$/ano	R\$/ano
Região Nordeste		Co009	Co132	Co011	Rs035	Rs032	Rs033	Va017	Va037	Va019	Ge046	Ge043	Ge044
250150	Bananeiras/PB												
240150	Barcelona/RN	40.000	40.000	0	10.000	10.000	0	40.000	40.000	0	15.000	15.000	0
220117	Barra D'Alcântara/PI												
270050	Barra de Santo Antônio/AL	194.027	42.000	152.027	0	0	0	470.000	470.000	0	0	0	0
290270	Barra/BA	936.000	0	936.000	78.000	0	78.000	390.000	0	390.000	156.000	48.000	108.000
230205	Barroquinha/CE	35.278	0	35.278									
230220	Beberibe/CE												
250190	Belém/PB												
260170	Belo Jardim/PE	299.228	0	299.228	42.613	0	42.613	816.075	816.075	0	417.105	362.700	54.405
210180	Benedito Leite/MA	66.960	66.960	0				44.640	44.640	0			
260180	Betânia/PE	200.000	200.000	0	100.000	100.000	0	25.160	25.160	0	0	0	0
260190	Bezerros/PE												
250210	Boa Ventura/PB												
210200	Bom Jardim/MA	720.000	720.000	0	72.000	72.000	0	120.000	120.000	0	0	0	0
290395	Bom Jesus da Serra/BA	3.000	0	3.000	0	0	0	6.940	0	6.940	14.770	0	14.770
240170	Bom Jesus/RN												
290400	Boninal/BA												
250240	Bonito de Santa Fé/PB												
250250	Boqueirão/PB												
250270	Borborema/PB												
230250	Brejo Santo/CE	50.000	50.000		30.000	30.000		40.000	40.000		20.000	20.000	
290450	Brotas de Macaúbas/BA	183.476	183.476	0	35.000	35.000	0	60.150	60.150	0	103.613	103.613	0
290460	Brumado/BA												
210230	Buriti Bravo/MA		100.000			5.000			64.455			0	
250310	Cabaceiras/PB												
260290	Cabo de Santo Agostinho/PE			2.695.725			71.339			1.676.693			6.016.955
270120	Cacimbinhas/AL	29.240	29.240					26.740	26.740				
290500	Caculé/BA	71.640	0	71.640	0	0	0	513.810	193.410	320.400	151.656	0	151.656
290515	Caetanos/BA	72.000	0	72.000	72.000	0	72.000	240.000	0	240.000	60.000	60.000	0
240185	Caíçara do Norte/RN		91.089			2.000			50.072				
240200	Caicó/RN												
220207	Cajazeiras do Piauí/PI												
220208	Cajueiro da Praia/PI	204.000	0	204.000									
220209	Caldeirão Grande do Piauí/PI	32.500	32.500	0				26.260	26.260	0	55.800	55.800	0
290570	Camaçari/BA	11.950.219	0	11.950.219	64.957	0	64.957	6.217.292	0	6.217.292	32.016.655	12.880.660	19.135.995
250390	Camalau/PB	100.149	100.149	0				45.644	45.644	0	49.808	49.808	0
260350	Camocim de São Félix/PE	148.529	0	148.529	0	0	0	210.597	210.597	0	0	0	0
230260	Camocim/CE												
250400	Campina Grande/PB	8.921.369	0	8.921.369	209.526	0	209.526	3.573.990	3.573.990	0	1.733.067	0	1.733.067

TABELA Ge02 - INFORMAÇÕES SOBRE DESPESAS, SEGUNDO O TIPO DE SERVIÇO REALIZADO

ANO DE
REFERÊNCIA
2009

Município		Despesas com manejo de resíduos sólidos, segundo tipo de serviço realizado											
		Coleta de RS domiciliares e públicos			Coleta de RS serviços de saúde			Varrição de logradouros públicos			Demais serviços, inclusive admin. e com. unid. de proc.		
Código	Nome/UF	Total	Público	Privado	Total	Público	Privado	Total	Público	Privado	Total	Público	Privado
		R\$/ano	R\$/ano	R\$/ano	R\$/ano	R\$/ano	R\$/ano	R\$/ano	R\$/ano	R\$/ano	R\$/ano	R\$/ano	R\$/ano
Região Nordeste		Co009	Co132	Co011	Rs035	Rs032	Rs033	Va017	Va037	Va019	Ge046	Ge043	Ge044
270140	Campo Alegre/AL	49.104	49.104	0	2.650	0	2.650	378.045	378.045	0	750.571	750.571	0
280100	Campo do Brito/SE												
220213	Campo Grande do Piauí/PI	63.000	27.000	36.000				27.000	27.000	0	4.000	0	4.000
220220	Campo Maior/PI	15.000	150.000	0									
230270	Campos Sales/CE												
290660	Candiba/BA												
260370	Canhotinho/PE	252.000	176.400	75.600	14.300	14.300	0	260.400	260.400	0	73.300	73.300	0
280120	Canindé de São Francisco/SE	1.634.400	481.165	1.153.235	0	0	0	0	0	0	1.362.411	1.362.411	0
220230	Canto do Buriti/PI												
290685	Capela do Alto Alegre/BA												
270170	Capela/AL	940.357	940.357	0	1.395	1.395	0	175.500	175.500	0	277.569	277.569	0
280130	Capela/SE	0	0	0									
290690	Caravelas/BA												
290710	Carinhanha/BA	293.706	0	293.706	8.000	0	8.000	558.720	0	558.720	0	0	0
230310	Cariré/CE												
230330	Cariús/CE	388.382	97.025	291.357	50.780	34.040	16.740	323.420	72.320	251.100	317.180	283.700	33.480
260390	Carnaíba/PE	541.424	281.520	259.904									
240240	Carnaúba dos Dantas/RN	14.000	14.000	0									
250420	Catingueira/PB												
250430	Catolé do Rocha/PB												
290750	Catu/BA	960.074	0	960.074	52.400	0	52.400	995.305	0	995.305	1.567.080	0	1.567.080
230370	Caucaia/CE	9.713.678	0	9.713.678	315.270	0	315.270	3.049.788	0	3.049.788	2.179.831	79.500	2.100.331
210300	Caxias/MA												
290790	Cipó/BA												
210330	Codó/MA												
220273	Coivaras/PI	70.805	70.805	0	5.058	5.058	0	25.288	25.288	0			
220277	Colônia do Piauí/PI												
290820	Conceição da Feira/BA												
210355	Conceição do Lago-Açu/MA	430.800	430.800										
250440	Conceição/PB												
250450	Condado/PB												
250470	Congo/PB	90.000	90.000	0				150.000	150.000	0	30.000	30.000	0
290900	Cordeiros/BA												
290910	Coribe/BA										878.850	878.850	0
210360	Coroatá/MA												
290920	Coronel João Sá/BA	61.000	61.000		30.000	30.000		314.000	314.000		15.000	15.000	
290930	Correntina/BA												
270230	Coruripe/AL	105.000	105.000	0	0	0	0	105.000	105.000	0	1.430.520	1.430.520	0
290940	Cotegipe/BA	176.400	50.400	126.000	18.000	0	18.000	50.400	50.400	0	10.800	10.800	

TABELA Ge02 - INFORMAÇÕES SOBRE DESPESAS, SEGUNDO O TIPO DE SERVIÇO REALIZADO

ANO DE REFERÊNCIA
2009

Município		Despesas com manejo de resíduos sólidos, segundo tipo de serviço realizado											
		Coleta de RS domiciliares e públicos			Coleta de RS serviços de saúde			Varrição de logradouros públicos			Demais serviços, inclusive admin. e com. unid. de proc.		
Código	Nome/UF	Total	Público	Privado	Total	Público	Privado	Total	Público	Privado	Total	Público	Privado
		R\$/ano	R\$/ano	R\$/ano	R\$/ano	R\$/ano	R\$/ano	R\$/ano	R\$/ano	R\$/ano	R\$/ano	R\$/ano	R\$/ano
Região Nordeste		Co009	Co132	Co011	Rs035	Rs032	Rs033	Va017	Va037	Va019	Ge046	Ge043	Ge044
230420	Crato/CE	541.168											
290980	Cruz das Almas/BA												
250490	Cruz do Espírito Santo/PB												
230425	Cruz/CE	12.569	0	12.569	3.827	0	3.827	8.092	0	8.092	30.501	0	30.501
240300	Cruzeta/RN	40.000	40.000	0	10.000	10.000	0	20.000	20.000	0	25.000	25.000	0
280190	Cumbe/SE	56.354	56.354					203.230	203.230				
260500	Cupira/PE												
210370	Cururupu/MA	653.593	653.593		163.398	163.398		217.864	217.864		54.466	54.466	
220342	Domingos Mourão/PI		30.000			12.000			15.000			3.000	
291030	Elísio Medrado/BA	95.000	95.000	0	8.949	8.949	0	258.024	258.024	0	13.260	13.260	0
291050	Entre Rios/BA												
240340	Equador/RN												
250600	Esperança/PB												
270255	Estrela de Alagoas/AL												
291070	Euclides da Cunha/BA												
230430	Farias Brito/CE												
291077	Feira da Mata/BA	50.220	50.220	0	0	0	0	174.531	174.531	0	0	0	0
260545	Fernando de Noronha/PE	700.000	46.900	653.100	50.000	3.350	46.650	380.000	25.460	354.540	1.451.132	97.312	1.353.820
291100	Floresta Azul/BA		157.892						248.586				
220385	Floresta do Piauí/PI	2.712	2.712	0	0	0	0	59.736	59.736	0	0	0	0
260570	Floresta/PE	167.400	0	167.400	0	0	0	292.950	0	292.950	797.140	58.590	738.550
291110	Formosa do Rio Preto/BA	52.312	0	52.312	0	0	0	24.750	0	24.750	0	0	0
230435	Forquilha/CE	290.487	290.487					359.327	359.327		1.897.310	1.897.310	
230440	Fortaleza/CE	75.842.812	575.530	75.267.281				36.017.518	28.200.986	7.816.531	53.255.625	0	53.255.625
220415	Francisco Macedo/PI	39.000	39.000		2.980	2.980		39.780	39.780				
220420	Francisco Santos/PI	79.184	79.184	0	12.500	12.500	0	175.726	175.726	0	0	0	0
280230	Frei Paulo/SE												
240410	Galinhos/RN												
280250	General Maynard/SE	2.000	2.000		1.000	1.000		1.000	1.000		1.000	1.000	
230460	General Sampaio/CE												
291130	Gentio do Ouro/BA		176.430			20.000			130.000			0	
210462	Governador Luiz Rocha/MA	160.463	160.463	0	59.600	59.600	0	57.600	57.600	0	1.186.915	1.186.915	0
260640	Gravatá/PE	838.715	0	838.715	110.560	0	110.560	328.285	0	328.285	0	0	0
230490	Groaíras/CE										247.876	0	247.876
220450	Guadalupe/PI												
210490	Guimarães/MA	7.650	7.650	0				5.100	5.100	0			
230520	Hidrolândia/CE												
210500	Humberto de Campos/MA												
291190	Iaçu/BA												

TABELA Ge02 - INFORMAÇÕES SOBRE DESPESAS, SEGUNDO O TIPO DE SERVIÇO REALIZADO

ANO DE REFERÊNCIA
2009

Município		Despesas com manejo de resíduos sólidos, segundo tipo de serviço realizado											
		Coleta de RS domiciliares e públicos			Coleta de RS serviços de saúde			Varrição de logradouros públicos			Demais serviços, inclusive admin. e com unid. de proc.		
Código	Nome/UF	Total	Público	Privado	Total	Público	Privado	Total	Público	Privado	Total	Público	Privado
		R\$/ano	R\$/ano	R\$/ano	R\$/ano	R\$/ano	R\$/ano	R\$/ano	R\$/ano	R\$/ano	R\$/ano	R\$/ano	R\$/ano
Região Nordeste		Co009	Co132	Co011	Rs035	Rs032	Rs033	Va017	Va037	Va019	Ge046	Ge043	Ge044
291200	Ibiassucê/BA	2.790	2.790					16.740	16.740		5.115	5.115	
260670	Ibirajuba/PE	155.988	155.988	0	1.516	0	1.516	120.173	26.190	93.983	63.801	31.600	32.201
230540	Icó/CE	990.240	0	990.240	157.652	0	157.652	263.726	0	263.726	21.827	0	21.827
270310	Igaci/AL												
210520	Igarapé Grande/MA	172.440	172.440	0									
230550	Iguatu/CE			1.400.000			100.000			400.000			139.458
250670	Imaculada/PB		12.555						7.208			3.488	
210530	Imperatriz/MA	5.839.929	0	5.839.929	226.971	0	226.971	677.227	0	677.227	1.679.704	677.985	1.001.719
230560	Independência/CE	312.807	312.807										
260710	Ingazeira/PE							13.500	13.500	0	156.345	156.345	0
270330	Inhapi/AL	180.000	180.000	0	20.000	20.000	0	40.000	40.000	0	0	0	0
220470	Inhumas/PI	153.024	153.024	0				324.192	324.192	0			
230570	Ipaumirim/CE												
260730	Ipupi/PE		474.900			0			116.280			0	
291430	Iramaia/BA												
291440	Iraquara/BA	12.000	12.000	0	4.000	4.000	0	27.900	27.900	0	2.100	2.100	0
230610	Irauçuba/CE	62.000	0	62.000	30.000	0	30.000	32.000	0	32.000	0	0	0
280290	Itabaiana/SE										1.314.090	1.314.090	0
291465	Itabela/BA			1.500.000			200.000			976.000			300.000
280310	Itabi/SE	9.765	9.765	0	0	0	0	9.765	9.765	0	0	0	0
291480	Itabuna/BA												
291510	Itagi/BA												
230620	Itaíçaba/CE	290.400	0	290.400	0	0	0	70.800	0	70.800	0	0	0
230625	Itaitinga/CE												
240485	Itajá/RN	90.000			10.000			12.240			5.000		
291550	Itajuípe/BA												
291570	Itamarí/BA	840.000	840.000	0	0	0	0	360.000	360.000	0	228.000	228.000	0
260765	Itambé/PE	960.000	960.000	0	9.024	0	9.024	120.000	120.000	0	0	0	0
291680	Itarantim/BA		0	320.000		0	80.000		73.440	0		0	29.900
230655	Itarema/CE	886.914	93.920	792.994									
230660	Itatira/CE	120.000	120.000	0	0	0	0	0	0	0	0	0	0
291690	Itiruçu/BA	5.115	5.115					5.115	5.115		13.195	13.195	
291733	Iuiú/BA	200.000			40.000			540.000					
240500	Jaçanã/RN												
250730	Jacaraú/PB												
291750	Jacobina/BA												
291760	Jaguaquara/BA	423.084	423.084	0	11.976	11.976	0	1.251.893	1.251.893	0	55.982	55.982	0
230700	Jaguaruana/CE												
291790	Jandaira/BA												

TABELA Ge02 - INFORMAÇÕES SOBRE DESPESAS, SEGUNDO O TIPO DE SERVIÇO REALIZADO

ANO DE
REFERÊNCIA
2009

Município		Despesas com manejo de resíduos sólidos, segundo tipo de serviço realizado											
		Coleta de RS domiciliares e públicos			Coleta de RS serviços de saúde			Varrição de logradouros públicos			Demais serviços, inclusive admin. e com. unid. de proc.		
Código	Nome/UF	Total	Público	Privado	Total	Público	Privado	Total	Público	Privado	Total	Público	Privado
		R\$/ano	R\$/ano	R\$/ano	R\$/ano	R\$/ano	R\$/ano	R\$/ano	R\$/ano	R\$/ano	R\$/ano	R\$/ano	R\$/ano
Região Nordeste		Co009	Co132	Co011	Rs035	Rs032	Rs033	Va017	Va037	Va019	Ge046	Ge043	Ge044
240540	Japi/RN												
240560	Jardim de Piranhas/RN	326.455	326.455										
230720	Jati/CE	377.845	33.660	344.185	12.000	0	12.000						
250750	João Pessoa/PB												
250770	Juazeirinho/PB												
230730	Juazeiro do Norte/CE	2.684.000	0	2.684.000	263.900	0	263.900	1.895.000	0	1.895.000	2.357.100	0	2.357.100
291845	Jucuruçu/BA	117.180	117.180	0				167.400	167.400	0	33.480	33.480	0
291855	Jussari/BA	72.000	72.000	0	18.400	0	18.400	247.449	247.449	0			
291870	Lafaiete Coutinho/BA												
280350	Lagarto/SE		360.000							648.000			
220555	Lagoa Alegre/PI		28.268			15.249							
270410	Lagoa da Canoa/AL												
240620	Lagoa d'Anta/RN												
250820	Lagoa de Dentro/PB												
210592	Lagoa do Mato/MA												
250830	Lagoa Seca/PB			33.000									
291890	Lajedão/BA		115.000			12.000			60.000			29.000	
291900	Lajedinho/BA	175.770	175.770	0	43.943	43.943	0	73.238	73.238	0	0	0	0
280360	Laranjeiras/SE												
250840	Lastro/PB	91.600	91.600	0	0	0	0	66.960	66.960	0	166.386	166.386	0
291920	Lauro de Freitas/BA	10.114.647	0	10.114.647	19.530	19.530	0	4.779.032	4.779.032	0	1.890	1.890	0
291930	Lençóis/BA	300.000	300.000		100.000	100.000		309.000	309.000				
230760	Limoeiro do Norte/CE	1.401.433	122.629	1.278.804	27.372	0	27.372	190.615	0	190.615	2.324	2.324	
291950	Livramento de Nossa Senhora/BA	316.675	316.675	0	4.000	4.000	0	239.318	239.318	0	269.600	269.600	0
210620	Luis Domingues/MA												
291955	Luis Eduardo Magalhães/BA												
240700	Luis Gomes/RN		80.000			76.300			83.700				
270430	Maceió/AL	41.097.749	0	41.097.749	0	0	0	10.066.983	0	10.066.983	22.846.915	5.698.420	17.148.495
250870	Mãe d'Água/PB	62.775	62.775	0	0	0	0	62.775	62.775	0	0	0	0
291995	Maetinga/BA												
292000	Maiquinique/BA	166.911	86.511	80.400	0	0	0	381.783	381.783	0	40.000	0	40.000
292010	Mairi/BA	84.592	40.992	43.600	9.000	5.000	4.000	35.000	19.000	16.000			
270440	Major Isidoro/AL	180.000	180.000	0	0	0	0	480.000	480.000	0	0	0	0
240725	Major Sales/RN	31.000	31.000	0	17.600	17.600	0	3.900	3.900	0			
292030	Malhada de Pedras/BA												
280390	Malhador/SE												
250900	Manaira/PB	0	0	0	0	0	0	167.400	167.400	0	600	600	0
230765	Maracanau/CE	7.371.616	0	7.371.616	22.284	0	22.284	1.522.563	286.961	1.235.602	2.101.563	0	2.101.563
292060	Maragogipe/BA												

TABELA Ge02 - INFORMAÇÕES SOBRE DESPESAS, SEGUNDO O TIPO DE SERVIÇO REALIZADO

ANO DE REFERÊNCIA
2009

Município		Despesas com manejo de resíduos sólidos, segundo tipo de serviço realizado											
		Coleta de RS domiciliares e públicos			Coleta de RS serviços de saúde			Varrição de logradouros públicos			Demais serviços, inclusive admin. e com. unid. de proc.		
Código	Nome/UF	Total	Público	Privado	Total	Público	Privado	Total	Público	Privado	Total	Público	Privado
		R\$/ano	R\$/ano	R\$/ano	R\$/ano	R\$/ano	R\$/ano	R\$/ano	R\$/ano	R\$/ano	R\$/ano	R\$/ano	R\$/ano
Região Nordeste		Co009	Co132	Co011	Rs035	Rs032	Rs033	Va017	Va037	Va019	Ge046	Ge043	Ge044
260920	Maraial/PE	727.623	161.694	565.929	0	0	0	120.632	26.807	93.825	238.879	53.084	185.795
230770	Maranguape/CE												
210637	Maranhãozinho/MA												
270460	Maravilha/AL	143.000	143.000	0	0	0	0	168.000	168.000	0	0	0	0
292080	Marcionílio Souza/BA	101.640	101.640	0				350.160	350.160	0			
240740	Martins/RN												
280400	Maruim/SE												
292090	Mascote/BA												
230800	Massapé/CE												
250920	Massaranduba/PB		158.880										
292100	Mata de São João/BA												
210663	Matões do Norte/MA												
230810	Mauriti/CE												
230820	Meruoca/CE												
292120	Miguel Calmon/BA												
292145	Mirante/BA	80.958	80.958	0	0	0	0	32.972	32.972	0	7.735	7.735	0
210680	Mirinzal/MA	66.960	66.960	0				100.440	100.440	0			
230850	Mombaca/CE												
230860	Monsenhor Tabosa/CE												
250960	Monte Horebel/PB												
230870	Morada Nova/CE												
292160	Morpará/BA	132.000	60.000	72.000	24.000	24.000	0	105.858	105.858	0	30.000	30.000	0
240800	Mossoró/RN	3.672.948	1.624.865	2.048.083	365.452	0	365.452	4.858.651	3.320.341	1.538.309	1.548.256	1.548.256	0
292220	Muniz Ferreira/BA	345.048	0	345.048	0	0	0	87.448	0	87.448	0	0	0
280430	Muribeca/SE												
270550	Murici/AL												
292240	Mutuípe/BA												
240810	Natal/RN	34.971.506	1.794.000	33.177.506	739.437	0	739.437	8.021.571	1.598.342	6.423.229	61.476.643	42.577.251	18.899.392
292260	Nilo Peçanha/BA	345.650	345.650	0	80.000	80.000	0	135.900	135.900	0	53.058	53.058	0
240820	Nísia Floresta/RN	450.000	450.000	0	14.800	0	14.800	100.000	100.000	0	250.000	250.000	0
280450	Nossa Senhora da Glória/SE	290.000	290.000	0	45.000	45.000	0	325.000	325.000	0	9.600	9.600	0
280480	Nossa Senhora do Socorro/SE	193.625		193.625	502		502	9.114		9.114	376.758		376.758
210725	Nova Colinas/MA												
240830	Nova Cruz/RN	600.000	600.000	0				140.000	140.000	0	50.000	50.000	0
251020	Nova Olinda/PB												
251030	Nova Palmeira/PB												
230945	Ocara/CE	238.417	238.417	0	21.732	21.732	0	9.900	9.900	0	0	0	0
251040	Olho d'Água/PB												
240840	Olho-d'Água do Borges/RN												

TABELA Ge02 - INFORMAÇÕES SOBRE DESPESAS, SEGUNDO O TIPO DE SERVIÇO REALIZADO

ANO DE
REFERÊNCIA
2009

Município		Despesas com manejo de resíduos sólidos, segundo tipo de serviço realizado											
		Coleta de RS domiciliares e públicos			Coleta de RS serviços de saúde			Varrição de logradouros públicos			Demais serviços, inclusive admin. e com. unid. de proc.		
Código	Nome/UF	Total	Público	Privado	Total	Público	Privado	Total	Público	Privado	Total	Público	Privado
		R\$/ano	R\$/ano	R\$/ano	R\$/ano	R\$/ano	R\$/ano	R\$/ano	R\$/ano	R\$/ano	R\$/ano	R\$/ano	R\$/ano
Região Nordeste		Co009	Co132	Co011	Rs035	Rs032	Rs033	Va017	Va037	Va019	Ge046	Ge043	Ge044
260960	Olinda/PE	5.132.953	67.230	5.065.723				1.192.630	0	1.192.630	9.955.569	1.815.210	8.140.359
270610	Ouro Branco/AL	84.000	84.000	0	0	0	0	210.000	210.000	0	0	0	0
240850 Ouro Branco/RN													
230970	Pacatuba/CE	1.449.684	1.077.444	372.240	22.683	22.683	0	226.830	226.830	0	554.770	554.770	0
280490 Pacatuba/SE													
230980 Pacoti/CE													
230990 Pacujá/CE													
292340	Palmas de Monte Alto/BA	181.000	0	181.000				263.625	263.625	0			
220740 Palmeira do Piauí/PI													
210760	Palmeirândia/MA	83.700	83.700	0				33.480	33.480	0			
270640	Pão de Açúcar/AL	170.000	170.000	0	55.000	55.000	0	455.000	455.000	0	0	0	0
270642	Pariconha/AL	180.000	180.000	0	10.000	10.000	0	50.000	50.000	0			
220770	Parnaíba/PI	1.952.869	0	1.952.869	51.621	0	51.621	2.300.654	0	2.300.654	1.498.603	0	1.498.603
240325	Parnamirim/RN	3.523.955	0	3.523.955	36.125	0	36.125	91.470	0	91.470			
240920 Passagem/RN													
251080	Patos/PB	1.806.791	924.960	881.831	35.459	0	35.459	585.134	10.274	574.860			
292390 Pau Brasil/BA													
251090	Paulista/PB		351.540			25.110			125.550			238.200	
270660	Paulo Jacinto/AL	114.840	114.840	0	12.240	12.240	0	274.440	274.440	0			
231060	Penaforte/CE	542.495	0	542.495	11.900	0	11.900	369.360	369.360	0			
270670	Penedo/AL	2.089.685	755.000	1.334.685									
270680	Piaçabuçu/AL	351.540	351.540					150.660	150.660				
251140	Picuí/PB			138.840			125.160						
251160 Pilões/PB													
210850 Pindaré-Mirim/MA													
270700	Pindoba/AL	67.247	67.247	0	0	0	0	181.350	181.350	0	0	0	0
292460 Pindobaçu/BA													
231085 Pindoretama/CE													
210860	Pinheiro/MA	1.710.678	1.710.678	0	0	0	0	293.760	293.760	0	0	0	0
280530 Pirambu/SE													
251200	Pocinhos/PB	133.920	133.920	0				50.220	50.220	0	43.740	43.740	0
241010 Poço Branco/RN													
251203 Poço Dantas/PB													
280540	Poço Redondo/SE	390.468	204.228	186.240									
280550 Poço Verde/SE													
292520	Pojuca/BA		1.100.000			200.000			1.200.000			100.000	
251210	Pombal/PB	577.530	50.220	527.310	0	0	0	766.000	766.000	0	0	0	0
241020 Portalegre/RN													
231110	Porteiras/CE		0	172.005		0	22.885		0	179.187		0	378.739

TABELA Ge02 - INFORMAÇÕES SOBRE DESPESAS, SEGUNDO O TIPO DE SERVIÇO REALIZADO

ANO DE
REFERÊNCIA
2009

Município		Despesas com manejo de resíduos sólidos, segundo tipo de serviço realizado											
		Coleta de RS domiciliares e públicos			Coleta de RS serviços de saúde			Varrição de logradouros públicos			Demais serviços, inclusive admin. e com. unid. de proc.		
Código	Nome/UF	Total	Público	Privado	Total	Público	Privado	Total	Público	Privado	Total	Público	Privado
		R\$/ano	R\$/ano	R\$/ano	R\$/ano	R\$/ano	R\$/ano	R\$/ano	R\$/ano	R\$/ano	R\$/ano	R\$/ano	R\$/ano
Região Nordeste		Co009	Co132	Co011	Rs035	Rs032	Rs033	Va017	Va037	Va019	Ge046	Ge043	Ge044
280560	Porto da Folha/SE												
241025	Porto do Mangue/RN												
270750	Porto Real do Colégio/AL	25.000	25.000	0	3.000	3.000	0	35.000	35.000	0	15.000	15.000	0
292530	Porto Seguro/BA												
231123	Potiretama/CE	41.850	41.850	0	0	0	0	41.850	41.850	0	0	0	0
251220	Prata/PB												
292560	Presidente Dutra/BA	90.000	90.000					64.040	64.040		345.960	345.960	
292570	Presidente Jânio Quadros/BA	237.371	237.371	0	41.889	41.889	0	0	0	0	0	0	0
241030	Presidente Juscelino/RN												
292590	Quijingue/BA												
261153	Quixaba/PE	56.400	0	56.400				104.000	104.000	0	20.000	20.000	0
292593	Quixabeira/BA		156.800			60.000			130.000				
261160	Recife/PE	35.057.341	0	35.057.341	566.917	0	566.917	19.307.555	0	19.307.555	79.972.367	16.639.996	63.332.371
231160	Redenção/CE	89.628	89.628	0	89.628	89.628	0	89.628	89.628	0	0	0	0
210950	Riachão/MA												
261170	Riacho das Almas/PE	312.228	0	312.228				68.314	0	68.314	493.307	0	493.307
251278	Riacho de Santo Antônio/PB	55.608	55.608	0	10.615	10.615	0	28.597	28.597	0	9.638	9.638	0
280590	Riachuelo/SE												
240895	Rio do Fogo/RN												
261190	Rio Formoso/PE	2.328.000	2.328.000		1.844	1.844							
231180	Russas/CE	1.025.214	605.214	420.000	48.480	48.480	0	411.662	411.662	0	1.041.618	1.041.618	0
261220	Salgueiro/PE	717.000	0	717.000	62.000	0	62.000	463.000	0	463.000	760.000	0	760.000
292740	Salvador/BA												
210970	Sambaíba/MA	98.000	49.000	49.000	15.000	0	15.000	98.000	49.000	49.000	0	0	0
292750	Santa Bárbara/BA		194.827			60.000			194.827				
292780	Santa Cruz da Vitória/BA	100.000	100.000	0	0	0	0	260.000	260.000	0	0	0	0
251320	Santa Cruz/PB												
210980	Santa Helena/MA	133.920	133.920	0				89.280	89.280	0			
292790	Santa Inês/BA												
210990	Santa Inês/MA	545.760	401.760	144.000	77.711	77.711	0	482.894	482.894	0	556.471	556.471	0
211000	Santa Luzia/MA												
261260	Santa Maria da Boa Vista/PE		83.700			41.850			167.400				
292810	Santa Maria da Vitória/BA	689.047	192.591	496.457	96.485	38.982	57.503	616.954	212.454	404.500	278.910	107.410	171.500
292840	Santa Rita de Cássia/BA	900.000	900.000	0	0	0	0	0	0	0	0	0	0
251380	Santa Teresinha/PB												
231200	Santana do Acaraú/CE												
231210	Santana do Cariri/CE	253.000	0	253.000	23.000	0	23.000	145.600	145.600	0	24.400	24.400	0
280640	Santana do São Francisco/SE	204.400	0	204.400	8.640	8.640	0	80.720	25.920	54.800			
251365	Santarém/PB												

TABELA Ge02 - INFORMAÇÕES SOBRE DESPESAS, SEGUNDO O TIPO DE SERVIÇO REALIZADO

ANO DE REFERÊNCIA
2009

Município		Despesas com manejo de resíduos sólidos, segundo tipo de serviço realizado											
		Coleta de RS domiciliares e públicos			Coleta de RS serviços de saúde			Varrição de logradouros públicos			Demais serviços, inclusive admin. e com unid. de proc.		
Código	Nome/UF	Total	Público	Privado	Total	Público	Privado	Total	Público	Privado	Total	Público	Privado
		R\$/ano	R\$/ano	R\$/ano	R\$/ano	R\$/ano	R\$/ano	R\$/ano	R\$/ano	R\$/ano	R\$/ano	R\$/ano	R\$/ano
Região Nordeste		Co009	Co132	Co011	Rs035	Rs032	Rs033	Va017	Va037	Va019	Ge046	Ge043	Ge044
292880	Santo Estêvão/BA	654.929	654.929	0				457.271	457.271	0			
231230	São Benedito/CE	640.462	0	640.462	177.408	0	177.408	94.618	0	94.618	737.513	0	737.513
211050	São Bento/MA	35.000	35.000	0				35.000	35.000	0			
261310 São Caitano/PE													
280670	São Cristóvão/SE	876.000	0	876.000	60.000	0	60.000	1.738.992	0	1.738.992	45.000	0	45.000
292910	São Felipe/BA	1.296.000	1.200.000	96.000	240.000	240.000	0	720.000	720.000	0	288.000	288.000	0
220960 São Félix do Piauí/PI													
251398	São Francisco/PB	95.139	95.139	0	0	0	0	49.090	49.090	0	0	0	0
220985	São João da Canabrava/PI	73.240	41.740	31.500				28.800	0	28.800			
211107	São João do Soter/MA	83.700	83.700	0	14.545	14.545	0	41.850	41.850	0			
261340 São José da Coroa Grande/PE													
251430 São José de Caiana/PB													
211120	São José de Ribamar/MA	2.943.167		2.943.167	80.000		80.000	840.277		840.277	416.556		416.556
221005 São José do Divino/PI													
292937	São José do Jacuípe/BA		130.000			35.000			130.000		4.880		
221020	São José do Piauí/PI		30.000			16.800			20.000		10.000		
211140	São Luís Gonzaga do Maranhão/MA	100.440	100.440	0				66.960	66.960	0			
211130 São Luís/MA													
292940	São Miguel das Matas/BA	99.730	99.730	0	0	0	0	242.240	242.240	0	43.270	43.270	0
251500	São Miguel de Taipu/PB	38.180	38.180		2.730	2.730		12.000	12.000		25.720	25.720	
241255	São Miguel do Gostoso/RN	10.000	10.000	0	10.000	10.000	0	8.000	8.000	0	2.220	2.220	0
270860 São Miguel dos Campos/AL													
221050 São Pedro do Piauí/PI													
292950 São Sebastião do Passé/BA													
231270	Senador Pompeu/CE	270.447		270.447	15.206		15.206	208.494		208.494	170.259		170.259
241340 Serra Negra do Norte/RN													
261390	Serra Talhada/PE	144.000						1.680.000					
241355 Serrinha dos Pintos/RN													
293060 Serrolândia/BA													
261410 Sertânia/PE													
261420 Sirinhaém/PE													
231290	Sobral/CE	994.009	350.227	643.782	101.158	55.222	45.936	514.026	103.422	410.603	253.115	179.005	74.109
221090 Socorro do Piauí/PI													
261440 Solidão/PE													
231300	Solonópole/CE	381.777	0	381.777	1.352	0	1.352	203.918	203.918	0	285.676	218.065	67.611
251620	Sousa/PB	390.000	390.000	0	160.000	160.000	0				90.000	90.000	0
293080 Souto Soares/BA													
261460	Tabira/PE	14.790	14.790	0	1.450	0	1.450	20.910	20.910	0	9.950	9.950	0
241400 Tangará/RN													

TABELA Ge02 - INFORMAÇÕES SOBRE DESPESAS, SEGUNDO O TIPO DE SERVIÇO REALIZADO

ANO DE REFERÊNCIA
2009

Município		Despesas com manejo de resíduos sólidos, segundo tipo de serviço realizado											
		Coleta de RS domiciliares e públicos			Coleta de RS serviços de saúde			Varrição de logradouros públicos			Demais serviços, inclusive admin. e com. unid. de proc.		
Código	Nome/UF	Total	Público	Privado	Total	Público	Privado	Total	Público	Privado	Total	Público	Privado
		R\$/ano	R\$/ano	R\$/ano	R\$/ano	R\$/ano	R\$/ano	R\$/ano	R\$/ano	R\$/ano	R\$/ano	R\$/ano	R\$/ano
Região Nordeste		Co009	Co132	Co011	Rs035	Rs032	Rs033	Va017	Va037	Va019	Ge046	Ge043	Ge044
293120	Taperoá/BA	291.824	291.824		11.672	11.672		210.115	210.115		70.037	70.037	
251650	Taperoá/PB												
261500	Taquaritinga do Norte/PE	206.366	206.366	0	20.880	20.880	0	344.400	344.400	0	0	0	0
251660	Tavares/PB												
251670	Teixeira/PB												
241415	Tenente Laurentino Cruz/RN	293.717	293.717	0	0	0	0	127.161	127.161	0	419.019	419.019	0
221100	Teresina/PI	16.545.635	0	16.545.635	380.772	0	380.772	1.820.985	0	1.820.985	17.757.444	224.000	17.533.444
241105	Tibau/RN												
261530	Timbaúba/PE	0	0	0	34.746	0	34.746	0	0	0	447.187	447.187	0
211220	Timon/MA	4.468.628	4.468.628	0									
261550	Tracunhaém/PE	12.087	0	12.087	314.109	0	314.109	34.161	34.161	0			
270920	Traipu/AL	160.200	160.200	0	0	0	0	182.340	182.340	0	91.560	91.560	0
231350	Trairi/CE	430.000	0	430.000	100.000	0	100.000	369.785	369.785	0	241.068	0	241.068
251680	Triunfo/PB												
231360	Ubajara/CE												
251690	Uiraúna/PB	303.581	252.783	50.798	0	0	0	0	0	0	0	0	0
293250	Una/BA												
293270	Uruçuca/BA												
293280	Utinga/BA												
293310	Várzea do Poço/BA												
293320	Vera Cruz/BA	684.000	684.000	0	0	0	0	1.343.688	1.343.688	0	0	0	0
241480	Vera Cruz/RN												
261630	Vicência/PE												
231410	Viçosa do Ceará/CE	491.840	0	491.840	83.046	0	83.046	328.699	0	328.699	269.502	0	269.502
270940	Viçosa/AL	50.000	40.000	10.000	15.000	10.000	5.000	15.000	10.000	5.000	20.000	15.000	5.000
251720	Vieirópolis/PB												
293330	Vitória da Conquista/BA												
261640	Vitória de Santo Antão/PE												
211300	Vitorino Freire/MA	535.856	535.856	0	0	0	0	129.894	129.894	0	127.629	127.629	0
293340	Wagner/BA	65.928	65.928		31.200	31.200		149.838	149.838				
221170	Wall Ferraz/PI												

TABELA Ge03
INFORMAÇÕES SOBRE DESPESAS, SEGUNDO A NATUREZA DO AGENTE-
EXECUTOR

TABELA Ge03 - INFORMAÇÕES SOBRE DESPESAS, SEGUNDO A NATUREZA DO AGENTE-EXECUTOR

ANO DE REFERÊNCIA
2009

Município		Despesas com manejo de resíduos sólidos, segundo natureza do agente-executor											
		Total				Público				Privado			
Código	Nome/UF	Domiciliares	Saúde	Varrição	Demais	Domiciliares	Saúde	Varrição	Demais	Domiciliares	Saúde	Varrição	Demais
		R\$/ano	R\$/ano	R\$/ano	R\$/ano	R\$/ano	R\$/ano	R\$/ano	R\$/ano	R\$/ano	R\$/ano	R\$/ano	R\$/ano
Região Nordeste		Co009	Rs035	Va017	Ge046	Co132	Rs032	Va037	Ge043	Co011	Rs033	Va019	Ge044
290010	Abaíra/BA					61.200	53.040		13.000				
290020	Abaré/BA												
240010	Acari/RN	219.361				148.281		71.080		72.000			
220005	Acauá/PI	25.440	0	16.740	6.000	25.440	0	16.740	6.000				
260010	Afogados da Ingazeira/PE												
260030	Agrestina/PE												
220010	Agricolândia/PI	1.500	300	200		1.500	300	200		0	0	0	
250010	Água Branca/PB	43.896	11.904	55.800		43.896	11.904	55.800		0	0	0	
220020	Água Branca/PI												
230040	Aiuaba/CE	630.000	38.000	42.400		130.000	2.000	2.400		500.000	36.000	40.000	
250030	Alagoa Grande/PB												
260060	Alagoinha/PE	208.894				84.000				12.840			
290070	Alagoinhas/BA	1.629.056		2.241.908	2.370.919	41.201		41.123	41.536	1.587.855		2.200.785	2.329.383
230050	Alcântaras/CE	200.000	110.000	50.750	0	200.000	110.000	50.750	0	0	0	0	0
220045	Alvorada do Gurgueia/PI									51.758	68.302		
290100	Amargosa/BA	608.111	67.568	675.679		608.111	67.568	675.679		0	0	0	
230075	Amontada/CE												
290135	Andorinha/BA					130.000	25.000	75.000	2.560				
240080	Angicos/RN	446.265				62.265				384.000			
240090	Antônio Martins/RN												
250077	Aparecida/PB												
230090	Apuiarés/CE												
280020	Aquidabã/SE												
230100	Aquiraz/CE	3.534.550	572.631	384.550						3.534.550	572.631	384.550	
250080	Araçagi/PB												
280030	Aracaju/SE	12.912.252	28.293	2.402.542	27.460.236	3.134	3.967	0	3.626.399	12.909.118	24.326	2.402.542	23.833.837
230110	Aracati/CE	1.188.927	0	530.584	1.310.038	0	0	16.740	67.032	1.188.927	0	513.844	1.243.006
290210	Araci/BA	436.800		1.318.524	244.800	48.000		322.524	0	388.800		996.000	244.800
260105	Araçoiaba/PE												
270030	Arapiraca/AL	933.312	51.138	1.914.191	840.994	813.608	21.138	1.914.191	840.994	119.704	30.000	0	0
210100	Arari/MA	500	120	80	100	500	120	80	100	0	0	0	0
230140	Aratuba/CE	84.354	0	72.540	0	8.370	0	72.540	0	75.984	0	0	0
280040	Araúá/SE												
220090	Araozes/PI												
230160	Assaré/CE												
250135	Assunção/PB	41.850	0	225.990	0	41.850	0	225.990	0	0	0	0	0
230170	Aurora/CE												
240140	Baia Formosa/RN							77.112		684.000	6.912		
290260	Baixa Grande/BA												

TABELA Ge03 - INFORMAÇÕES SOBRE DESPESAS, SEGUNDO A NATUREZA DO AGENTE-EXECUTOR

ANO DE REFERÊNCIA
2009

Município		Despesas com manejo de resíduos sólidos, segundo natureza do agente-executor											
		Total				Público				Privado			
		Domiciliares	Saúde	Varrição	Demais	Domiciliares	Saúde	Varrição	Demais	Domiciliares	Saúde	Varrição	Demais
Código	Nome/UF	R\$/ano	R\$/ano	R\$/ano	R\$/ano	R\$/ano	R\$/ano	R\$/ano	R\$/ano	R\$/ano	R\$/ano	R\$/ano	R\$/ano
Região Nordeste		Co009	Rs035	Va017	Ge046	Co132	Rs032	Va037	Ge043	Co011	Rs033	Va019	Ge044
250150 Bananeiras/PB													
240150	Barcelona/RN	40.000	10.000	40.000	15.000	40.000	10.000	40.000	15.000	0	0	0	0
220117 Barra D'Alcântara/PI													
270050	Barra de Santo Antônio/AL	194.027	0	470.000	0	42.000	0	470.000	0	152.027	0	0	0
290270	Barra/BA	936.000	78.000	390.000	156.000	0	0	0	48.000	936.000	78.000	390.000	108.000
230205	Barroquinha/CE	35.278				0				35.278			
230220 Beberibe/CE													
250190 Belém/PB													
260170	Belo Jardim/PE	299.228	42.613	816.075	417.105	0	0	816.075	362.700	299.228	42.613	0	54.405
210180	Benedito Leite/MA	66.960		44.640		66.960		44.640		0		0	
260180	Betânia/PE	200.000	100.000	25.160	0	200.000	100.000	25.160	0	0	0	0	0
260190 Bezerros/PE													
250210 Boa Ventura/PB													
210200	Bom Jardim/MA	720.000	72.000	120.000	0	720.000	72.000	120.000	0	0	0	0	0
290395	Bom Jesus da Serra/BA	3.000	0	6.940	14.770	0	0	0	0	3.000	0	6.940	14.770
240170 Bom Jesus/RN													
290400 Boninal/BA													
250240 Bonito de Santa Fé/PB													
250250 Boqueirão/PB													
250270 Borborema/PB													
230250	Brejo Santo/CE	50.000	30.000	40.000	20.000	50.000	30.000	40.000	20.000				
290450	Brotas de Macaúbas/BA	183.476	35.000	60.150	103.613	183.476	35.000	60.150	103.613	0	0	0	0
290460 Brumado/BA													
210230	Buriti Bravo/MA					100.000	5.000	64.455	0				
250310 Cabaceiras/PB													
260290	Cabo de Santo Agostinho/PE									2.695.725	71.339	1.676.693	6.016.955
270120	Cacimbinhas/AL	29.240		26.740		29.240		26.740					
290500	Caculé/BA	71.640	0	513.810	151.656	0	0	193.410	0	71.640	0	320.400	151.656
290515	Caetanós/BA	72.000	72.000	240.000	60.000	0	0	0	60.000	72.000	72.000	240.000	0
240185	Caçara do Norte/RN					91.089	2.000	50.072					
240200 Caicó/RN													
220207 Cajazeiras do Piauí/PI													
220208	Cajueiro da Praia/PI	204.000				0				204.000			
220209	Caldeirão Grande do Piauí/PI	32.500		26.260	55.800	32.500		26.260	55.800	0		0	0
290570	Camaçari/BA	11.950.219	64.957	6.217.292	32.016.655	0	0	0	12.880.660	11.950.219	64.957	6.217.292	19.135.995
250390	Camalau/PB	100.149		45.644	49.808	100.149		45.644	49.808	0		0	0
260350	Camocim de São Félix/PE	148.529	0	210.597	0	0	0	210.597	0	148.529	0	0	0
230260 Camocim/CE													
250400	Campina Grande/PB	8.921.369	209.526	3.573.990	1.733.067	0	0	3.573.990	0	8.921.369	209.526	0	1.733.067

TABELA Ge03 - INFORMAÇÕES SOBRE DESPESAS, SEGUNDO A NATUREZA DO AGENTE-EXECUTOR

ANO DE REFERÊNCIA
2009

Município		Despesas com manejo de resíduos sólidos, segundo natureza do agente-executor											
		Total				Público				Privado			
Código	Nome/UF	Domiciliares	Saúde	Varrição	Demais	Domiciliares	Saúde	Varrição	Demais	Domiciliares	Saúde	Varrição	Demais
		R\$/ano	R\$/ano	R\$/ano	R\$/ano	R\$/ano	R\$/ano	R\$/ano	R\$/ano	R\$/ano	R\$/ano	R\$/ano	R\$/ano
Região Nordeste		Co009	Rs035	Va017	Ge046	Co132	Rs032	Va037	Ge043	Co011	Rs033	Va019	Ge044
270140	Campo Alegre/AL	49.104	2.650	378.045	750.571	49.104	0	378.045	750.571	0	2.650	0	0
280100	Campo do Brito/SE												
220213	Campo Grande do Piauí/PI	63.000		27.000	4.000	27.000		27.000	0	36.000		0	4.000
220220	Campo Maior/PI	15.000				150.000				0			
230270	Campos Sales/CE												
290660	Candiba/BA												
260370	Canhotinho/PE	252.000	14.300	260.400	73.300	176.400	14.300	260.400	73.300	75.600	0	0	0
280120	Canindé de São Francisco/SE	1.634.400	0	0	1.362.411	481.165	0	0	1.362.411	1.153.235	0	0	0
220230	Canto do Buriti/PI												
290685	Capela do Alto Alegre/BA												
270170	Capela/AL	940.357	1.395	175.500	277.569	940.357	1.395	175.500	277.569	0	0	0	0
280130	Capela/SE	0				0				0			
290690	Caravelas/BA												
290710	Carinhanha/BA	293.706	8.000	558.720	0	0	0	0	0	293.706	8.000	558.720	0
230310	Cariré/CE												
230330	Cariús/CE	388.382	50.780	323.420	317.180	97.025	34.040	72.320	283.700	291.357	16.740	251.100	33.480
260390	Carnaíba/PE	541.424				281.520				259.904			
240240	Carnaúba dos Dantas/RN	14.000				14.000				0			
250420	Catingueira/PB												
250430	Catolé do Rocha/PB												
290750	Catu/BA	960.074	52.400	995.305	1.567.080	0	0	0	0	960.074	52.400	995.305	1.567.080
230370	Caucaia/CE	9.713.678	315.270	3.049.788	2.179.831	0	0	0	79.500	9.713.678	315.270	3.049.788	2.100.331
210300	Caxias/MA												
290790	Cipó/BA												
210330	Codó/MA												
220273	Coivaras/PI	70.805	5.058	25.288		70.805	5.058	25.288		0	0	0	
220277	Colônia do Piauí/PI												
290820	Conceição da Feira/BA												
210355	Conceição do Lago-Açu/MA	430.800				430.800							
250440	Conceição/PB												
250450	Condado/PB												
250470	Congo/PB	90.000		150.000	30.000	90.000		150.000	30.000	0		0	0
290900	Cordeiros/BA												
290910	Coribe/BA				878.850				878.850				0
210360	Coroatá/MA												
290920	Coronel João Sá/BA	61.000	30.000	314.000	15.000	61.000	30.000	314.000	15.000				
290930	Correntina/BA												
270230	Coruripe/AL	105.000	0	105.000	1.430.520	105.000	0	105.000	1.430.520	0	0	0	0
290940	Cotegipe/BA	176.400	18.000	50.400	10.800	50.400	0	50.400	10.800	126.000	18.000	0	0

TABELA Ge03 - INFORMAÇÕES SOBRE DESPESAS, SEGUNDO A NATUREZA DO AGENTE-EXECUTOR

ANO DE
REFERÊNCIA
2009

Município		Despesas com manejo de resíduos sólidos, segundo natureza do agente-executor											
		Total				Público				Privado			
		Domiciliares	Saúde	Varrição	Demais	Domiciliares	Saúde	Varrição	Demais	Domiciliares	Saúde	Varrição	Demais
Código	Nome/UF	R\$/ano	R\$/ano	R\$/ano	R\$/ano	R\$/ano	R\$/ano	R\$/ano	R\$/ano	R\$/ano	R\$/ano	R\$/ano	R\$/ano
Região Nordeste		Co009	Rs035	Va017	Ge046	Co132	Rs032	Va037	Ge043	Co011	Rs033	Va019	Ge044
230420	Crato/CE	541.168											
290980	Cruz das Almas/BA												
250490	Cruz do Espírito Santo/PB												
230425	Cruz/CE	12.569	3.827	8.092	30.501	0	0	0	0	12.569	3.827	8.092	30.501
240300	Cruzeta/RN	40.000	10.000	20.000	25.000	40.000	10.000	20.000	25.000	0	0	0	0
280190	Cumbe/SE	56.354		203.230		56.354		203.230					
260500	Cupira/PE												
210370	Cururupu/MA	653.593	163.398	217.864	54.466	653.593	163.398	217.864	54.466				
220342	Domingos Mourão/PI					30.000	12.000	15.000	3.000				
291030	Elísio Medrado/BA	95.000	8.949	258.024	13.260	95.000	8.949	258.024	13.260	0	0	0	0
291050	Entre Rios/BA												
240340	Equador/RN												
250600	Esperança/PB												
270255	Estrela de Alagoas/AL												
291070	Euclides da Cunha/BA												
230430	Farias Brito/CE												
291077	Feira da Mata/BA	50.220	0	174.531	0	50.220	0	174.531	0	0	0	0	0
260545	Fernando de Noronha/PE	700.000	50.000	380.000	1.451.132	46.900	3.350	25.460	97.312	653.100	46.650	354.540	1.353.820
291100	Floresta Azul/BA					157.892		248.586					
220385	Floresta do Piauí/PI	2.712	0	59.736	0	2.712	0	59.736	0	0	0	0	0
260570	Floresta/PE	167.400	0	292.950	797.140	0	0	0	58.590	167.400	0	292.950	738.550
291110	Formosa do Rio Preto/BA	52.312	0	24.750	0	0	0	0	0	52.312	0	24.750	0
230435	Forquilha/CE	290.487		359.327	1.897.310	290.487		359.327	1.897.310				
230440	Fortaleza/CE	75.842.812		36.017.518	53.255.625	575.530		28.200.986	0	75.267.281		7.816.531	53.255.625
220415	Francisco Macedo/PI	39.000	2.980	39.780		39.000	2.980	39.780					
220420	Francisco Santos/PI	79.184	12.500	175.726	0	79.184	12.500	175.726	0	0	0	0	0
280230	Frei Paulo/SE												
240410	Galinhos/RN												
280250	General Maynard/SE	2.000	1.000	1.000	1.000	2.000	1.000	1.000	1.000				
230460	General Sampaio/CE												
291130	Gentio do Ouro/BA					176.430	20.000	130.000	0				
210462	Governador Luiz Rocha/MA	160.463	59.600	57.600	1.186.915	160.463	59.600	57.600	1.186.915	0	0	0	0
260640	Gravata/PE	838.715	110.560	328.285	0	0	0	0	0	838.715	110.560	328.285	0
230490	Groaíras/CE				247.876				0				247.876
220450	Guadalupe/PI												
210490	Guimarães/MA	7.650		5.100		7.650		5.100		0		0	
230520	Hidrolândia/CE												
210500	Humberto de Campos/MA												
291190	Iaçu/BA												

TABELA Ge03 - INFORMAÇÕES SOBRE DESPESAS, SEGUNDO A NATUREZA DO AGENTE-EXECUTOR

ANO DE
REFERÊNCIA
2009

Município		Despesas com manejo de resíduos sólidos, segundo natureza do agente-executor											
		Total				Público				Privado			
Código	Nome/UF	Domiciliares	Saúde	Varrição	Demais	Domiciliares	Saúde	Varrição	Demais	Domiciliares	Saúde	Varrição	Demais
		R\$/ano	R\$/ano	R\$/ano	R\$/ano	R\$/ano	R\$/ano	R\$/ano	R\$/ano	R\$/ano	R\$/ano	R\$/ano	R\$/ano
Região Nordeste		Co009	Rs035	Va017	Ge046	Co132	Rs032	Va037	Ge043	Co011	Rs033	Va019	Ge044
291200	Ibiassucê/BA	2.790		16.740	5.115	2.790		16.740	5.115				
260670	Ibirajuba/PE	155.988	1.516	120.173	63.801	155.988	0	26.190	31.600	0	1.516	93.983	32.201
230540	Icó/CE	990.240	157.652	263.726	21.827	0	0	0	0	990.240	157.652	263.726	21.827
270310	Igaci/AL												
210520	Igarapé Grande/MA	172.440				172.440				0			
230550	Iguatu/CE									1.400.000	100.000	400.000	139.458
250670	Imaculada/PB					12.555		7.208	3.488				
210530	Imperatriz/MA	5.839.929	226.971	677.227	1.679.704	0	0	0	677.985	5.839.929	226.971	677.227	1.001.719
230560	Independência/CE	312.807				312.807							
260710	Ingazeira/PE			13.500	156.345			13.500	156.345			0	0
270330	Inhapi/AL	180.000	20.000	40.000	0	180.000	20.000	40.000	0	0	0	0	0
220470	Inhuma/PI	153.024		324.192		153.024		324.192		0		0	
230570	Ipaumirim/CE												
260730	Ipubi/PE					474.900	0	116.280	0				
291430	Iramaia/BA												
291440	Iraquara/BA	12.000	4.000	27.900	2.100	12.000	4.000	27.900	2.100	0	0	0	0
230610	Irauçuba/CE	62.000	30.000	32.000	0	0	0	0	0	62.000	30.000	32.000	0
280290	Itabaiana/SE				1.314.090				1.314.090				0
291465	Itabela/BA									1.500.000	200.000	976.000	300.000
280310	Itabi/SE	9.765	0	9.765	0	9.765	0	9.765	0	0	0	0	0
291480	Itabuna/BA												
291510	Itagi/BA												
230620	Itaíçaba/CE	290.400	0	70.800	0	0	0	0	0	290.400	0	70.800	0
230625	Itaitinga/CE												
240485	Itajá/RN	90.000	10.000	12.240	5.000								
291550	Itajuípe/BA												
291570	Itamarí/BA	840.000	0	360.000	228.000	840.000	0	360.000	228.000	0	0	0	0
260765	Itambé/PE	960.000	9.024	120.000	0	960.000	0	120.000	0	0	9.024	0	0
291680	Itarantim/BA					0	0	73.440	0	320.000	80.000	0	29.900
230655	Itarema/CE	886.914				93.920				792.994			
230660	Itatira/CE	120.000	0	0	0	120.000	0	0	0	0	0	0	0
291690	Itiruçu/BA	5.115		5.115	13.195	5.115		5.115	13.195				
291733	Iuiú/BA	200.000	40.000	540.000									
240500	Jaçaná/RN												
250730	Jacaraú/PB												
291750	Jacobina/BA												
291760	Jaguaquara/BA	423.084	11.976	1.251.893	55.982	423.084	11.976	1.251.893	55.982	0	0	0	0
230700	Jaguaruana/CE												
291790	Jandaira/BA												

TABELA Ge03 - INFORMAÇÕES SOBRE DESPESAS, SEGUNDO A NATUREZA DO AGENTE-EXECUTOR

ANO DE
REFERÊNCIA
2009

Município		Despesas com manejo de resíduos sólidos, segundo natureza do agente-executor											
		Total				Público				Privado			
Código	Nome/UF	Domiciliares	Saúde	Varrição	Demais	Domiciliares	Saúde	Varrição	Demais	Domiciliares	Saúde	Varrição	Demais
		R\$/ano	R\$/ano	R\$/ano	R\$/ano	R\$/ano	R\$/ano	R\$/ano	R\$/ano	R\$/ano	R\$/ano	R\$/ano	R\$/ano
Região Nordeste		Co009	Rs035	Va017	Ge046	Co132	Rs032	Va037	Ge043	Co011	Rs033	Va019	Ge044
240540 Japi/RN													
240560	Jardim de Piranhas/RN	326.455				326.455							
230720	Jati/CE	377.845	12.000			33.660	0			344.185	12.000		
250750 João Pessoa/PB													
250770 Juazeirinho/PB													
230730	Juazeiro do Norte/CE	2.684.000	263.900	1.895.000	2.357.100	0	0	0	0	2.684.000	263.900	1.895.000	2.357.100
291845	Jucuruçu/BA	117.180		167.400	33.480	117.180		167.400	33.480	0		0	0
291855	Jussari/BA	72.000	18.400	247.449		72.000	0	247.449		0	18.400	0	
291870 Lafaiete Coutinho/BA													
280350	Lagarto/SE					360.000						648.000	
220555	Lagoa Alegre/PI					28.268	15.249						
270410 Lagoa da Canoa/AL													
240620 Lagoa d'Anta/RN													
250820 Lagoa de Dentro/PB													
210592 Lagoa do Mato/MA													
250830 Lagoa Seca/PB													
291890 Lajedão/BA													
291900	Lajedinho/BA	175.770	43.943	73.238	0	175.770	43.943	73.238	0	0	0	0	0
280360 Laranjeiras/SE													
250840	Lastro/PB	91.600	0	66.960	166.386	91.600	0	66.960	166.386	0	0	0	0
291920	Lauro de Freitas/BA	10.114.647	19.530	4.779.032	1.890	0	19.530	4.779.032	1.890	10.114.647	0	0	0
291930	Lençóis/BA	300.000	100.000	309.000		300.000	100.000	309.000					
230760	Limoeiro do Norte/CE	1.401.433	27.372	190.615	2.324	122.629	0	0	2.324	1.278.804	27.372	190.615	
291950	Livramento de Nossa Senhora/BA	316.675	4.000	239.318	269.600	316.675	4.000	239.318	269.600	0	0	0	0
210620 Luis Domingues/MA													
291955 Luís Eduardo Magalhães/BA													
240700 Luis Gomes/RN													
270430	Maceió/AL	41.097.749	0	10.066.983	22.846.915	0	0	0	5.698.420	41.097.749	0	10.066.983	17.148.495
250870	Mãe d'Água/PB	62.775	0	62.775	0	62.775	0	62.775	0	0	0	0	0
291995 Maetinga/BA													
292000	Maiquinique/BA	166.911	0	381.783	40.000	86.511	0	381.783	0	80.400	0	0	40.000
292010	Mairi/BA	84.592	9.000	35.000		40.992	5.000	19.000		43.600	4.000	16.000	
270440	Major Isidoro/AL	180.000	0	480.000	0	180.000	0	480.000	0	0	0	0	0
240725	Major Sales/RN	31.000	17.600	3.900		31.000	17.600	3.900		0	0	0	
292030 Malhada de Pedras/BA													
280390 Malhador/SE													
250900	Manaira/PB	0	0	167.400	600	0	0	167.400	600	0	0	0	0
230765	Maracanaú/CE	7.371.616	22.284	1.522.563	2.101.563	0	0	286.961	0	7.371.616	22.284	1.235.602	2.101.563
292060 Maragogipe/BA													

TABELA Ge03 - INFORMAÇÕES SOBRE DESPESAS, SEGUNDO A NATUREZA DO AGENTE-EXECUTOR

ANO DE REFERÊNCIA
2009

Município		Despesas com manejo de resíduos sólidos, segundo natureza do agente-executor											
		Total				Público				Privado			
		Domiciliares	Saúde	Varrição	Demais	Domiciliares	Saúde	Varrição	Demais	Domiciliares	Saúde	Varrição	Demais
Código	Nome/UF	R\$/ano	R\$/ano	R\$/ano	R\$/ano	R\$/ano	R\$/ano	R\$/ano	R\$/ano	R\$/ano	R\$/ano	R\$/ano	R\$/ano
Região Nordeste		Co009	Rs035	Va017	Ge046	Co132	Rs032	Va037	Ge043	Co011	Rs033	Va019	Ge044
260920	Maraial/PE	727.623	0	120.632	238.879	161.694	0	26.807	53.084	565.929	0	93.825	185.795
230770	Maranguape/CE												
210637	Maranhãozinho/MA												
270460	Maravilha/AL	143.000	0	168.000	0	143.000	0	168.000	0	0	0	0	0
292080	Marcionílio Souza/BA	101.640		350.160		101.640		350.160		0		0	
240740	Martins/RN												
280400	Maruim/SE												
292090	Mascote/BA												
230800	Massapé/CE												
250920	Massaranduba/PB					158.880							
292100	Mata de São João/BA												
210663	Matões do Norte/MA												
230810	Mauriti/CE												
230820	Meruoca/CE												
292120	Miguel Calmon/BA												
292145	Mirante/BA	80.958	0	32.972	7.735	80.958	0	32.972	7.735	0	0	0	0
210680	Mirinzal/MA	66.960		100.440		66.960		100.440		0		0	
230850	Mombaca/CE												
230860	Monsenhor Tabosa/CE												
250960	Monte Horebe/PB												
230870	Morada Nova/CE												
292160	Morpará/BA	132.000	24.000	105.858	30.000	60.000	24.000	105.858	30.000	72.000	0	0	0
240800	Mossoró/RN	3.672.948	365.452	4.858.651	1.548.256	1.624.865	0	3.320.341	1.548.256	2.048.083	365.452	1.538.309	0
292220	Muniz Ferreira/BA	345.048	0	87.448	0	0	0	0	0	345.048	0	87.448	0
280430	Muribeca/SE												
270550	Murici/AL												
292240	Mutuipe/BA												
240810	Natal/RN	34.971.506	739.437	8.021.571	61.476.643	1.794.000	0	1.598.342	42.577.251	33.177.506	739.437	6.423.229	18.899.392
292260	Nilo Peçanha/BA	345.650	80.000	135.900	53.058	345.650	80.000	135.900	53.058	0	0	0	0
240820	Nisia Floresta/RN	450.000	14.800	100.000	250.000	450.000	0	100.000	250.000	0	14.800	0	0
280450	Nossa Senhora da Glória/SE	290.000	45.000	325.000	9.600	290.000	45.000	325.000	9.600	0	0	0	0
280480	Nossa Senhora do Socorro/SE	193.625	502	9.114	376.758					193.625	502	9.114	376.758
210725	Nova Colinas/MA												
240830	Nova Cruz/RN	600.000		140.000	50.000	600.000		140.000	50.000	0		0	0
251020	Nova Olinda/PB												
251030	Nova Palmeira/PB												
230945	Ocara/CE	238.417	21.732	9.900	0	238.417	21.732	9.900	0	0	0	0	0
251040	Olho d'Água/PB												
240840	Olho-d'Água do Borges/RN												

TABELA Ge03 - INFORMAÇÕES SOBRE DESPESAS, SEGUNDO A NATUREZA DO AGENTE-EXECUTOR

ANO DE
REFERÊNCIA
2009

Município		Despesas com manejo de resíduos sólidos, segundo natureza do agente-executor											
		Total				Público				Privado			
Código	Nome/UF	Domiciliares	Saúde	Varrição	Demais	Domiciliares	Saúde	Varrição	Demais	Domiciliares	Saúde	Varrição	Demais
		R\$/ano	R\$/ano	R\$/ano	R\$/ano	R\$/ano	R\$/ano	R\$/ano	R\$/ano	R\$/ano	R\$/ano	R\$/ano	R\$/ano
Região Nordeste		Co009	Rs035	Va017	Ge046	Co132	Rs032	Va037	Ge043	Co011	Rs033	Va019	Ge044
260960	Olinda/PE	5.132.953		1.192.630	9.955.569	67.230		0	1.815.210	5.065.723		1.192.630	8.140.359
270610	Ouro Branco/AL	84.000	0	210.000	0	84.000	0	210.000	0	0	0	0	0
240850 Ouro Branco/RN													
230970	Pacatuba/CE	1.449.684	22.683	226.830	554.770	1.077.444	22.683	226.830	554.770	372.240	0	0	0
280490 Pacatuba/SE													
230980 Pacoti/CE													
230990 Pacujá/CE													
292340	Palmas de Monte Alto/BA	181.000		263.625		0		263.625		181.000		0	
220740 Palmeira do Piauí/PI													
210760	Palmeirândia/MA	83.700		33.480		83.700		33.480		0		0	
270640	Pão de Açúcar/AL	170.000	55.000	455.000	0	170.000	55.000	455.000	0	0	0	0	0
270642	Pariconha/AL	180.000	10.000	50.000		180.000	10.000	50.000		0	0	0	
220770	Parnaíba/PI	1.952.869	51.621	2.300.654	1.498.603	0	0	0	0	1.952.869	51.621	2.300.654	1.498.603
240325	Parnamirim/RN	3.523.955	36.125	91.470		0	0	0		3.523.955	36.125	91.470	
240920 Passagem/RN													
251080	Patos/PB	1.806.791	35.459	585.134		924.960	0	10.274		881.831	35.459	574.860	
292390 Pau Brasil/BA													
251090	Paulista/PB					351.540	25.110	125.550	238.200				
270660	Paulo Jacinto/AL	114.840	12.240	274.440		114.840	12.240	274.440		0	0	0	
231060	Penaforte/CE	542.495	11.900	369.360		0	0	369.360		542.495	11.900	0	
270670	Penedo/AL	2.089.685				755.000				1.334.685			
270680	Piaçabuçu/AL	351.540		150.660		351.540		150.660					
251140	Picuí/PB									138.840	125.160		
251160 Pilões/PB													
210850 Pindaré-Mirim/MA													
270700	Pindoba/AL	67.247	0	181.350	0	67.247	0	181.350	0	0	0	0	0
292460 Pindobaçu/BA													
231085 Pindoretama/CE													
210860	Pinheiro/MA	1.710.678	0	293.760	0	1.710.678	0	293.760	0	0	0	0	0
280530 Pirambu/SE													
251200	Pocinhos/PB	133.920		50.220	43.740	133.920		50.220	43.740	0		0	0
241010 Poço Branco/RN													
251203 Poço Dantas/PB													
280540	Poço Redondo/SE	390.468				204.228				186.240			
280550 Poço Verde/SE													
292520	Pojuca/BA					1.100.000	200.000	1.200.000	100.000				
251210	Pombal/PB	577.530	0	766.000	0	50.220	0	766.000	0	527.310	0	0	0
241020 Portalegre/RN													
231110	Porteiras/CE					0	0	0	0	172.005	22.885	179.187	378.739

TABELA Ge03 - INFORMAÇÕES SOBRE DESPESAS, SEGUNDO A NATUREZA DO AGENTE-EXECUTOR

ANO DE
REFERÊNCIA
2009

Município		Despesas com manejo de resíduos sólidos, segundo natureza do agente-executor											
		Total				Público				Privado			
		Domiciliares	Saúde	Varrição	Demais	Domiciliares	Saúde	Varrição	Demais	Domiciliares	Saúde	Varrição	Demais
Código	Nome/UF	R\$/ano	R\$/ano	R\$/ano	R\$/ano	R\$/ano	R\$/ano	R\$/ano	R\$/ano	R\$/ano	R\$/ano	R\$/ano	R\$/ano
Região Nordeste		Co009	Rs035	Va017	Ge046	Co132	Rs032	Va037	Ge043	Co011	Rs033	Va019	Ge044
280560	Porto da Folha/SE												
241025	Porto do Mangue/RN												
270750	Porto Real do Colégio/AL	25.000	3.000	35.000	15.000	25.000	3.000	35.000	15.000	0	0	0	0
292530	Porto Seguro/BA												
231123	Potiretama/CE	41.850	0	41.850	0	41.850	0	41.850	0	0	0	0	0
251220	Prata/PB												
292560	Presidente Dutra/BA	90.000		64.040	345.960	90.000		64.040	345.960				
292570	Presidente Jânio Quadros/BA	237.371	41.889	0	0	237.371	41.889	0	0	0	0	0	0
241030	Presidente Juscelino/RN												
292590	Quijingue/BA												
261153	Quixaba/PE	56.400		104.000	20.000	0		104.000	20.000	56.400		0	0
292593	Quixabeira/BA					156.800	60.000	130.000					
261160	Recife/PE	35.057.341	566.917	19.307.555	79.972.367	0	0	0	16.639.996	35.057.341	566.917	19.307.555	63.332.371
231160	Redenção/CE	89.628	89.628	89.628	0	89.628	89.628	89.628	0	0	0	0	0
210950	Riachão/MA												
261170	Riacho das Almas/PE	312.228		68.314	493.307	0		0	0	312.228		68.314	493.307
251278	Riacho de Santo Antônio/PB	55.608	10.615	28.597	9.638	55.608	10.615	28.597	9.638	0	0	0	0
280590	Riachuelo/SE												
240895	Rio do Fogo/RN												
261190	Rio Formoso/PE	2.328.000	1.844			2.328.000	1.844						
231180	Russas/CE	1.025.214	48.480	411.662	1.041.618	605.214	48.480	411.662	1.041.618	420.000	0	0	0
261220	Salgueiro/PE	717.000	62.000	463.000	760.000	0	0	0	0	717.000	62.000	463.000	760.000
292740	Salvador/BA												
210970	Sambaíba/MA	98.000	15.000	98.000	0	49.000	0	49.000	0	49.000	15.000	49.000	0
292750	Santa Bárbara/BA					194.827	60.000	194.827					
292780	Santa Cruz da Vitória/BA	100.000	0	260.000	0	100.000	0	260.000	0	0	0	0	0
251320	Santa Cruz/PB												
210980	Santa Helena/MA	133.920		89.280		133.920		89.280		0		0	
292790	Santa Inês/BA												
210990	Santa Inês/MA	545.760	77.711	482.894	556.471	401.760	77.711	482.894	556.471	144.000	0	0	0
211000	Santa Luzia/MA												
261260	Santa Maria da Boa Vista/PE					83.700	41.850	167.400					
292810	Santa Maria da Vitória/BA	689.047	96.485	616.954	278.910	192.591	38.982	212.454	107.410	496.457	57.503	404.500	171.500
292840	Santa Rita de Cássia/BA	900.000	0	0	0	900.000	0	0	0	0	0	0	0
251380	Santa Teresinha/PB												
231200	Santana do Acaraú/CE												
231210	Santana do Cariri/CE	253.000	23.000	145.600	24.400	0	0	145.600	24.400	253.000	23.000	0	0
280640	Santana do São Francisco/SE	204.400	8.640	80.720		0	8.640	25.920		204.400	0	54.800	
251365	Santarém/PB												

TABELA Ge03 - INFORMAÇÕES SOBRE DESPESAS, SEGUNDO A NATUREZA DO AGENTE-EXECUTOR

ANO DE
REFERÊNCIA
2009

Município	Despesas com manejo de resíduos sólidos, segundo natureza do agente-executor											
	Total				Público				Privado			
	Domiciliares	Saúde	Varrição	Demais	Domiciliares	Saúde	Varrição	Demais	Domiciliares	Saúde	Varrição	Demais
Código Nome/UF	R\$/ano	R\$/ano	R\$/ano	R\$/ano	R\$/ano	R\$/ano	R\$/ano	R\$/ano	R\$/ano	R\$/ano	R\$/ano	R\$/ano
Região Nordeste	Co009	Rs035	Va017	Ge046	Co132	Rs032	Va037	Ge043	Co011	Rs033	Va019	Ge044
292880 Santo Estêvão/BA	654.929		457.271		654.929		457.271		0		0	
231230 São Benedito/CE	640.462	177.408	94.618	737.513	0	0	0	0	640.462	177.408	94.618	737.513
211050 São Bento/MA	35.000		35.000		35.000		35.000		0		0	
261310 São Caitano/PE												
280670 São Cristóvão/SE	876.000	60.000	1.738.992	45.000	0	0	0	0	876.000	60.000	1.738.992	45.000
292910 São Felipe/BA	1.296.000	240.000	720.000	288.000	1.200.000	240.000	720.000	288.000	96.000	0	0	0
220960 São Félix do Piauí/PI												
251398 São Francisco/PB	95.139	0	49.090	0	95.139	0	49.090	0	0	0	0	0
220985 São João da Canabrava/PI	73.240		28.800		41.740		0		31.500		28.800	
211107 São João do Soter/MA	83.700	14.545	41.850		83.700	14.545	41.850		0	0	0	
261340 São José da Coroa Grande/PE												
251430 São José de Caiana/PB												
211120 São José de Ribamar/MA	2.943.167	80.000	840.277	416.556					2.943.167	80.000	840.277	416.556
221005 São José do Divino/PI												
292937 São José do Jacuípe/BA					130.000	35.000	130.000	4.880				
221020 São José do Piauí/PI					30.000	16.800	20.000	10.000				
211140 São Luís Gonzaga do Maranhão/MA	100.440		66.960		100.440		66.960		0		0	
211130 São Luís/MA												
292940 São Miguel das Matas/BA	99.730	0	242.240	43.270	99.730	0	242.240	43.270	0	0	0	0
251500 São Miguel de Taipu/PB	38.180	2.730	12.000	25.720	38.180	2.730	12.000	25.720				
241255 São Miguel do Gostoso/RN	10.000	10.000	8.000	2.220	10.000	10.000	8.000	2.220	0	0	0	0
270860 São Miguel dos Campos/AL												
221050 São Pedro do Piauí/PI												
292950 São Sebastião do Passé/BA												
231270 Senador Pompeu/CE	270.447	15.206	208.494	170.259					270.447	15.206	208.494	170.259
241340 Serra Negra do Norte/RN												
261390 Serra Talhada/PE	144.000		1.680.000									
241355 Serrinha dos Pintos/RN												
293060 Serrolândia/BA												
261410 Sertânia/PE												
261420 Sirinhaém/PE												
231290 Sobral/CE	994.009	101.158	514.026	253.115	350.227	55.222	103.422	179.005	643.782	45.936	410.603	74.109
221090 Socorro do Piauí/PI												
261440 Solidão/PE												
231300 Solonópole/CE	381.777	1.352	203.918	285.676	0	0	203.918	218.065	381.777	1.352	0	67.611
251620 Sousa/PB	390.000	160.000		90.000	390.000	160.000		90.000	0	0		0
293080 Souto Soares/BA												
261460 Tabira/PE	14.790	1.450	20.910	9.950	14.790	0	20.910	9.950	0	1.450	0	0
241400 Tangará/RN												

TABELA Ge03 - INFORMAÇÕES SOBRE DESPESAS, SEGUNDO A NATUREZA DO AGENTE-EXECUTOR

ANO DE
REFERÊNCIA
2009

Município		Despesas com manejo de resíduos sólidos, segundo natureza do agente-executor											
		Total				Público				Privado			
		Domiciliares	Saúde	Varrição	Demais	Domiciliares	Saúde	Varrição	Demais	Domiciliares	Saúde	Varrição	Demais
Código	Nome/UF	R\$/ano	R\$/ano	R\$/ano	R\$/ano	R\$/ano	R\$/ano	R\$/ano	R\$/ano	R\$/ano	R\$/ano	R\$/ano	R\$/ano
Região Nordeste		Co009	Rs035	Va017	Ge046	Co132	Rs032	Va037	Ge043	Co011	Rs033	Va019	Ge044
293120	Taperoá/BA	291.824	11.672	210.115	70.037	291.824	11.672	210.115	70.037				
251650	Taperoá/PB												
261500	Taquaritinga do Norte/PE	206.366	20.880	344.400	0	206.366	20.880	344.400	0	0	0	0	0
251660	Tavares/PB												
251670	Teixeira/PB												
241415	Tenente Laurentino Cruz/RN	293.717	0	127.161	419.019	293.717	0	127.161	419.019	0	0	0	0
221100	Teresina/PI	16.545.635	380.772	1.820.985	17.757.444	0	0	0	224.000	16.545.635	380.772	1.820.985	17.533.444
241105	Tibau/RN												
261530	Timbaúba/PE	0	34.746	0	447.187	0	0	0	447.187	0	34.746	0	0
211220	Timon/MA	4.468.628				4.468.628				0			
261550	Tracunhaém/PE	12.087	314.109	34.161		0	0	34.161		12.087	314.109	0	
270920	Traipu/AL	160.200	0	182.340	91.560	160.200	0	182.340	91.560	0	0	0	0
231350	Trairi/CE	430.000	100.000	369.785	241.068	0	0	369.785	0	430.000	100.000	0	241.068
251680	Triunfo/PB												
231360	Ubajara/CE												
251690	Uiraúna/PB	303.581	0	0	0	252.783	0	0	0	50.798	0	0	0
293250	Una/BA												
293270	Uruçuca/BA												
293280	Utinga/BA												
293310	Várzea do Poço/BA												
293320	Vera Cruz/BA	684.000	0	1.343.688	0	684.000	0	1.343.688	0	0	0	0	0
241480	Vera Cruz/RN												
261630	Vicência/PE												
231410	Viçosa do Ceará/CE	491.840	83.046	328.699	269.502	0	0	0	0	491.840	83.046	328.699	269.502
270940	Viçosa/AL	50.000	15.000	15.000	20.000	40.000	10.000	10.000	15.000	10.000	5.000	5.000	5.000
251720	Vieirópolis/PB												
293330	Vitória da Conquista/BA												
261640	Vitória de Santo Antão/PE												
211300	Vitorino Freire/MA	535.856	0	129.894	127.629	535.856	0	129.894	127.629	0	0	0	0
293340	Wagner/BA	65.928	31.200	149.838		65.928	31.200	149.838					
221170	Wall Ferraz/PI												

TABELA Ge04
INFORMAÇÕES SOBRE TRABALHADORES REMUNERADOS,
SEGUNDO A NATUREZA DO AGENTE-EXECUTOR

TABELA Ge04 - INFORMAÇÕES SOBRE TRABALHADORES REMUNERADOS, SEGUNDO A NATUREZA DO AGENTE-EXECUTOR

ANO DE REFERÊNCIA
2009

Município		Quantidades de trabalhadores remunerados alocados no manejo de resíduos sólidos, segundo natureza do agente executor													
		Total		Público					Privado						
Código	Nome/UF	Público	Privado	Coleta	Varrição	Capina	Unidades	Outros	Geren.	Coleta	Varrição	Capina	Unidades	Outros	Geren.
		pessoa	pessoa	pessoa	pessoa	pessoa	pessoa	pessoa	pessoa	pessoa	pessoa	pessoa	pessoa	pessoa	pessoa
Região Nordeste		Ge015	Ge016	Co029	Va007	Cp005	Up062	Ge047	Ge050	Co030	Va008	Cp006	Up063	Ge048	Ge051
290010	Abaíra/BA	34		10	8	15			1						
290020	Abaré/BA	56		11	25	20									
240010	Acari/RN	28	1	6	20	2	0	0		1	0	0	0	0	
220005	Acauá/PI	5	0	3	2	0	0	0	0	0	0	0	0	0	0
260010	Afogados da Ingazeira/PE	134	0												
260030	Agrestina/PE	58	4	18	28	10			2	4	0	0			0
220010	Agricolândia/PI	5	0	5						0					
250010	Água Branca/PB	20	0	10	8	2	0	0	0	0	0	0	0	0	0
220020	Água Branca/PI	50	10												
230040	Aiuaba/CE	20	40	10	10	0				20	10	10			
250030	Alagoa Grande/PB	52	0												
260060	Alagoinha/PE	63		12	32	7		8	4						
290070	Alagoinhas/BA	6	292				1	2	3	60	148	61	5	10	8
230050	Alcântaras/CE	23	0	11	6	4	0	0	2						
220045	Alvorada do Gurgueia/PI	1	7	0	0	0	0	0	1	3	2	2	0	0	0
290100	Amargosa/BA	114	0	19	83	6	1		5	0	0	0	0		0
230075	Amontada/CE	0	50												
290135	Andorinha/BA	33	2	6	15	3		7	2	2	0	0		0	0
240080	Angicos/RN	15	10	10	5	0				0	0	10			
240090	Antônio Martins/RN	42													
250077	Aparecida/PB	40	0	8	17	10		5							
230090	Apuiarés/CE	20	0	8	12	0	0	0	0	0	0	0	0	0	0
280020	Aquidabã/SE	50	0	10	17	15	0	0	8	0	0	0	0	0	0
230100	Aquiraz/CE	430	25	124	141	161			4	20	5	0			0
250080	Araçagi/PB	53	0	12	10	15		8	8	0	0	0		0	0
280030	Aracaju/SE	173	819	9	48	4	6		106	179	156	418	11		55
230110	Aracati/CE	10	80	0	2	2	0	0	6	30	26	17	2	0	5
290210	Araci/BA	34	137	6	23	0	2	0	3	21	106	10	0	0	0
260105	Araçoiaba/PE	31	15	10	11	10				5	6	4			
270030	Arapiraca/AL	310		67	170	25	11	20	17						
210100	Arari/MA	62	0	7	9	41		3	2	0	0	0		0	0
230140	Aratuba/CE	34	17	3	28	0	0	0	3	1	0	16	0	0	0
280040	Araúá/SE														
220090	Aroazes/PI	44	0												
230160	Assaré/CE	20	30												
250135	Assunção/PB	32	0	5	15	10	1	0	1	0	0	0	0	0	0
230170	Aurora/CE	1	83	0	0	0		1	0	15	41	12		13	2
240140	Baia Formosa/RN	10	32	2	6				2	30		2			
290260	Baixa Grande/BA	8	37												

TABELA Ge04 - INFORMAÇÕES SOBRE TRABALHADORES REMUNERADOS, SEGUNDO A NATUREZA DO AGENTE-EXECUTOR

ANO DE
REFERÊNCIA
2009

Município	Quantidades de trabalhadores remunerados alocados no manejo de resíduos sólidos, segundo natureza do agente executor													
	Total		Público						Privado					
Código	Público	Privado	Coleta	Varrição	Capina	Unidades	Outros	Geren.	Coleta	Varrição	Capina	Unidades	Outros	Geren.
Nome/UF	pessoa	pessoa	pessoa	pessoa	pessoa	pessoa	pessoa	pessoa	pessoa	pessoa	pessoa	pessoa	pessoa	pessoa
Região Nordeste	Ge015	Ge016	Co029	Va007	Cp005	Up062	Ge047	Ge050	Co030	Va008	Cp006	Up063	Ge048	Ge051
250150 Bananeiras/PB	86	0	15	45	8	3	10	5						
240150 Barcelona/RN	9	0	3	3	2			1	0	0	0			0
220117 Barra D'Alcântara/PI														
270050 Barra de Santo Antônio/AL	85	10	5	55	15	0	5	5	10	0	0	0	0	0
290270 Barra/BA	4	33	0	0	0	0	4	0	14	16	3	0	0	0
230205 Barroquinha/CE	0	35	0	0					25	10				
230220 Beberibe/CE	4	114							39	30	19	4	19	3
250190 Belém/PB	0	8												
260170 Belo Jardim/PE	132	36	0	90	40	0	0	2	27	0	0	6	0	3
210180 Benedito Leite/MA	20	0	10	5	5				0	0	0			
260180 Betânia/PE	32	0												
260190 Bezerros/PE	99	0	28	66				5	0	0				0
250210 Boa Ventura/PB	20	0	4	14				2	0	0				0
210200 Bom Jardim/MA	69	0	24	18	25	2	0	0	0	0	0	0	0	0
290395 Bom Jesus da Serra/BA	0	0	0	0	0		0	0	0	0	0		0	0
240170 Bom Jesus/RN	0	23												
290400 Boninal/BA	48	58	5	17	20		2	4	3	0	50		5	0
250240 Bonito de Santa Fé/PB	25	0												
250250 Boqueirão/PB	20	30	5	10	1	0		4	4	20	6	0		0
250270 Borborema/PB	10	10	6	0	4				0	10	0			
230250 Brejo Santo/CE	321	0	110	85	35	23	54	14						
290450 Brotas de Macaúbas/BA	22	0	4	15				3	0	0				0
290460 Brumado/BA	0	144	0	0	0	0	0	0	22	75	40	2	0	5
210230 Buriti Bravo/MA	16	0	6	5	3			2						
250310 Cabaceiras/PB	8	0	3	5										
260290 Cabo de Santo Agostinho/PE	186	358	0	0	0	0	186	0	187	112	36	0	0	23
270120 Cacimbinhas/AL	57	0	10	37	10				0	0	0			
290500 Caculé/BA	27	29	0	17	4		0	6	4	21	0		3	1
290515 Caetanópolis/BA	7	22	0	0	4	0	2	1	5	15	0	0	0	2
240185 Caçara do Norte/RN	37	0	8	22	5			2						
240200 Caicó/RN	66	61	18	13	12	1	20	2	20	18	17	1	4	1
220207 Cajazeiras do Piauí/PI	3	0	3						0					
220208 Cajueiro da Praia/PI	0	17	0						17					
220209 Caldeirão Grande do Piauí/PI	8	0	4	4					0	0				
290570 Camaçari/BA	248	448	56	30	0	19	27	116	64	161	181	12	15	15
250390 Camalau/PB	11	0	6	4				1						
260350 Camocim de São Félix/PE	24	8	0	22	2	0	0	0	8	0	0	0	0	0
230260 Camocim/CE	0	48							16	16	16			
250400 Campina Grande/PB	427	91	6	290	100	5	16	10	82	0	0	3	0	6

TABELA Ge04 - INFORMAÇÕES SOBRE TRABALHADORES REMUNERADOS, SEGUNDO A NATUREZA DO AGENTE-EXECUTOR

ANO DE REFERÊNCIA
2009

Município		Quantidades de trabalhadores remunerados alocados no manejo de resíduos sólidos, segundo natureza do agente executor													
		Total		Público						Privado					
Código	Nome/UF	Público	Privado	Coleta	Varrição	Capina	Unidades	Outros	Geren.	Coleta	Varrição	Capina	Unidades	Outros	Geren.
		pessoa	pessoa	pessoa	pessoa	pessoa	pessoa	pessoa	pessoa	pessoa	pessoa	pessoa	pessoa	pessoa	pessoa
Região Nordeste		Ge015	Ge016	Co029	Va007	Cp005	Up062	Ge047	Ge050	Co030	Va008	Cp006	Up063	Ge048	Ge051
270140	Campo Alegre/AL	90	0	11	64	8	0	0	7	0	0	0	0	0	0
280100	Campo do Brito/SE	0	0												
220213	Campo Grande do Piauí/PI	8	9	4	4	0				1	0	8			
220220	Campo Maior/PI	100		40	21	39	0	0							
230270	Campos Sales/CE	146	0	50	60	36									
290660	Candiba/BA	50		14	31		3		2						
260370	Canhotinho/PE	57	9	21	31	1	0	2	2	9	0	0	0	0	0
280120	Canindé de São Francisco/SE	260	0	37	150	45	5	8	15						
220230	Canto do Buriti/PI	20													
290685	Capela do Alto Alegre/BA														
270170	Capela/AL	35	2	10	20	0	0	1	4	2	0	0	0	0	0
280130	Capela/SE	60	10	0	30	15	15			10	0	0	0		
290690	Caravelas/BA	58	47	11	37	0	1	7	2	16	2	13	12	3	1
290710	Carinhanha/BA	4	36	1	0	1	1	0	1	3	25	6	0	0	2
230310	Cariré/CE	53		15	8	10		19	1						
230330	Cariús/CE	20	38	2	8	0	0	0	10	12	22	2	0	0	2
260390	Carnaíba/PE	46	19	2	44	0				5	0	14			
240240	Carnaúba dos Dantas/RN	19	0	4	5	9	0	0	1	0	0	0	0	0	0
250420	Catingueira/PB	18	0	3	15					0	0				
250430	Catolé do Rocha/PB	79	0	22	56				1	0	0				0
290750	Catu/BA	0	88	0	0	0	0	0	0	15	45	15	0	10	3
230370	Caucaia/CE	150	100	0	0	120	0	0	30	40	20	30	0	0	10
210300	Caxias/MA	396		142	128	126									
290790	Cipó/BA	1	98												
210330	Codó/MA	40	154	0	0	40	0	0	0	69	85	0	0	0	0
220273	Coivaras/PI	61.190	0	20.397	27.195	13.598				0	0	0			
220277	Colônia do Piauí/PI	30	0	4	13	12	0	1	0	0	0	0	0	0	0
290820	Conceição da Feira/BA	51	2												
210355	Conceição do Lago-Açu/MA	36	0	30		6				0		0			
250440	Conceição/PB	81	7	9	72		0			3	0		4		
250450	Condado/PB	23	0	6	15	0	0	0	2	0	0	0	0	0	0
250470	Congo/PB	20	0	4	16					0	0				
290900	Cordeiros/BA	78	0		78						0				
290910	Coribe/BA	26	79	0	20	5	0	0	1	0	32	17	0	28	2
210360	Coroatá/MA	280	0	70	160	20		10	20	0	0	0		0	0
290920	Coronel João Sá/BA	75	0	8	57		10								
290930	Correntina/BA	105	0	20	65	10	0	0	10	0	0	0	0	0	0
270230	Coruripe/AL	196		36	70	30	20	0	40						
290940	Cotegipe/BA	13	2	6	6	0	0	0	1	2	0	0	0	0	0

TABELA Ge04 - INFORMAÇÕES SOBRE TRABALHADORES REMUNERADOS, SEGUNDO A NATUREZA DO AGENTE-EXECUTOR

ANO DE
REFERÊNCIA
2009

Município	Quantidades de trabalhadores remunerados alocados no manejo de resíduos sólidos, segundo natureza do agente executor													
	Total		Público						Privado					
	Público	Privado	Coleta	Varrição	Capina	Unidades	Outros	Geren.	Coleta	Varrição	Capina	Unidades	Outros	Geren.
Código Nome/UF	pessoa	pessoa	pessoa	pessoa	pessoa	pessoa	pessoa	pessoa	pessoa	pessoa	pessoa	pessoa	pessoa	pessoa
Região Nordeste	Ge015	Ge016	Co029	Va007	Cp005	Up062	Ge047	Ge050	Co030	Va008	Cp006	Up063	Ge048	Ge051
230420 Crato/CE														
290980 Cruz das Almas/BA			25	65										
250490 Cruz do Espírito Santo/PB	40	0												
230425 Cruz/CE	0	36							16	5	9	2	4	
240300 Cruzeta/RN	19	0	5	9	3	1	0	1	0	0	0	0	0	0
280190 Cumbe/SE	20	0	4	12	4									
260500 Cupira/PE	45	0												
210370 Cururupu/MA	95		51	15	18	6	0	5						
220342 Domingos Mourão/PI	14	0	3	7	3			1						
291030 Elísio Medrado/BA	51	0	12	28	6	4	0	1	0	0	0	0	0	0
291050 Entre Rios/BA	0	130							33	85	12	0	0	0
240340 Equador/RN	40													
250600 Esperança/PB	28	42												
270255 Estrela de Alagoas/AL	47	0	32	15					0	0				
291070 Euclides da Cunha/BA	161	0												
230430 Farias Brito/CE	0	37												
291077 Feira da Mata/BA	18	0	4	14	0	0	0	0	0	0	0	0	0	0
260545 Fernando de Noronha/PE	4	66	0	0	0	0	0	4	9	2	10	16	29	0
291100 Floresta Azul/BA	35	0	10	18	3			4						
220385 Floresta do Piauí/PI	13	0	3	6	4	0	0	0	0	0	0	0	0	0
260570 Floresta/PE	7	55			7	0	0		10	35	6	0	0	4
291110 Formosa do Rio Preto/BA	0	26	0	0	0	0	0	0	6	15	0	0	5	0
230435 Forquilha/CE	0	31	0	0	0				12	13	6			
230440 Fortaleza/CE	929	2.755	33	752	0	5	0	139	1.280	222	1.050	58	0	145
220415 Francisco Macedo/PI	11	0	3	6		1	1							
220420 Francisco Santos/PI	25	0	3	21	0	0	0	1	0	0	0	0	0	0
280230 Frei Paulo/SE	0	0												
240410 Galinhos/RN	28	0		25			3							
280250 General Maynard/SE	30													
230460 General Sampaio/CE			9	12	0				0	0	10			
291130 Gentio do Ouro/BA	39	0	11	27	0	0	0	1						
210462 Governador Luiz Rocha/MA	48	0	23	0	20	0	0	5	0	0	0	0	0	0
260640 Gravata/PE	0	78	0	0	0	0			28	20	10	20		
230490 Groaíras/CE	1	17	0	0		1		0	3	12		0		2
220450 Guadalupe/PI	70	100												
210490 Guimarães/MA	30	0	10	15	5				0	0	0			
230520 Hidrolândia/CE	28	20	2	20	4	0		2	20	0	0	0		0
210500 Humberto de Campos/MA	46	3												
291190 Iaçua/BA	250	0	30	150	10	10	30	20						

TABELA Ge04 - INFORMAÇÕES SOBRE TRABALHADORES REMUNERADOS, SEGUNDO A NATUREZA DO AGENTE-EXECUTOR

ANO DE REFERÊNCIA
2009

Município		Quantidades de trabalhadores remunerados alocados no manejo de resíduos sólidos, segundo natureza do agente executor													
		Total		Público						Privado					
Código	Nome/UF	Público	Privado	Coleta	Varrição	Capina	Unidades	Outros	Geren.	Coleta	Varrição	Capina	Unidades	Outros	Geren.
		pessoa	pessoa	pessoa	pessoa	pessoa	pessoa	pessoa	pessoa	pessoa	pessoa	pessoa	pessoa	pessoa	pessoa
Região Nordeste		Ge015	Ge016	Co029	Va007	Cp005	Up062	Ge047	Ge050	Co030	Va008	Cp006	Up063	Ge048	Ge051
291200	Ibiassucê/BA	53	0	6	36	6	4		1						
260670	Ibirajuba/PE	20	7	7	12	0	0	0	1	0	5	2	0	0	0
230540	Icó/CE	1	60	0	0	0	0		1	30	25	5	0		0
270310	Igaci/AL	88	0	27	35	18	2	3	3	0	0	0	0	0	0
210520	Igarapé Grande/MA	19	0	9	10					0	0				
230550	Iguatu/CE	7	150				1		6	54	77	15		4	
250670	Imaculada/PB	50		10	19	10		7	4						
210530	Imperatriz/MA	24	198	0	0	0	5	16	3	122	37	20	0	8	11
230560	Independência/CE	13			13										
260710	Ingazeira/PE	22	0	10	12					0	0				
270330	Inhapi/AL	20	0	10	5	3			2	0	0	0			0
220470	Inhumas/PI	154	0	32	97	25				0	0	0			
230570	Ipaumirim/CE	0	52												
260730	Ipubi/PE	57													
291430	Iramaia/BA	30	0	15	10	5									
291440	Iraquara/BA	60	0	15	40	3			2	0	0	0			0
230610	Irauçuba/CE	0	41	0	0	0	0	0	0	10	25	4	0	1	1
280290	Itabaiana/SE	157	0	34	89	20	1		13	0	0	0	0		0
291465	Itabela/BA		100							55	30	15			
280310	Itabi/SE	42	0	12	21	9	0		0	0	0	0	0		0
291480	Itabuna/BA	36	174	0	0	18	18		0	95	60	0	0		19
291510	Itagi/BA	61	0	9	43	4	0	5	0						
230620	Itaíçaba/CE	0	13	0	0	0	0	0	0	4	2	6	0	0	1
230625	Itaitinga/CE	0	62	0	0	0	0	0	0	28	4		28		2
240485	Itajá/RN			8	2		2		1	0	0		0		0
291550	Itajuípe/BA	71	0	12	50	5			4	0	0	0			0
291570	Itamarí/BA	42	0	8	25	3	1	0	5					0	0
260765	Itambé/PE	72	0	20	44	8				0	0	0			
291680	Itarantim/BA	13	20					13		5	12	3		0	
230655	Itarema/CE	30	25				30						25		
230660	Itatira/CE	47	0	15	20	12	0					0	0		
291690	Itiruçu/BA	46	0												
291733	Iuiú/BA	60		9	47				4						
240500	Jaçanã/RN	30													
250730	Jacaraú/PB	36	0												
291750	Jacobina/BA														
291760	Jaguaquara/BA	228	0	0	204	10	4		10						
230700	Jaguaruana/CE	14	93	0	8	0	0	0	6	32	14	16	2	23	6
291790	Jandaira/BA	78	0	78						0					

TABELA Ge04 - INFORMAÇÕES SOBRE TRABALHADORES REMUNERADOS, SEGUNDO A NATUREZA DO AGENTE-EXECUTOR

ANO DE
REFERÊNCIA
2009

Município	Quantidades de trabalhadores remunerados alocados no manejo de resíduos sólidos, segundo natureza do agente executor													
	Total		Público						Privado					
Código	Público	Privado	Coleta	Varrição	Capina	Unidades	Outros	Geren.	Coleta	Varrição	Capina	Unidades	Outros	Geren.
Nome/UF	pessoa	pessoa	pessoa	pessoa	pessoa	pessoa	pessoa	pessoa	pessoa	pessoa	pessoa	pessoa	pessoa	pessoa
Região Nordeste	Ge015	Ge016	Co029	Va007	Cp005	Up062	Ge047	Ge050	Co030	Va008	Cp006	Up063	Ge048	Ge051
240540 Japi/RN	0	0												
240560 Jardim de Piranhas/RN	41		41											
230720 Jati/CE	11	25	0	11					25	0				
250750 João Pessoa/PB	1.758	527	150	998	391	41	26	152	275	52	185			15
250770 Juazeirinho/PB	70	0												
230730 Juazeiro do Norte/CE	5	226	0	0	0	2	0	3	44	100	70	0	12	0
291845 Jucuruçu/BA	38	0	14	20	4	0	0	0						0
291855 Jussari/BA	24	0	6	16	2									
291870 Lafaiete Coutinho/BA	14													
280350 Lagarto/SE	50	85	0	50				0	80	0				5
220555 Lagoa Alegre/PI	7	0												
270410 Lagoa da Canoa/AL	35	0	9	20	6				0	0	0			
240620 Lagoa d'Anta/RN	32	0	8	14	5	0	4	1	0	0	0	0	0	0
250820 Lagoa de Dentro/PB	19	0												
210592 Lagoa do Mato/MA														
250830 Lagoa Seca/PB	43	13	0	35	6	1	0	1						
291890 Lajedão/BA	30	0	4	20	6									
291900 Lajedinho/BA	35	0												
280360 Laranjeiras/SE														
250840 Lastro/PB	13	0	5	8	0	0	0	0	0	0	0	0	0	0
291920 Lauro de Freitas/BA	350	235	0	175	134	0	21	20	93	0	130	0	0	12
291930 Lençóis/BA	34	0	4	25	5	0			0	0	0	0		
230760 Limoeiro do Norte/CE			8	8				1	12					
291950 Livramento de Nossa Senhora/BA														
210620 Luís Domingues/MA	2													
291955 Luís Eduardo Magalhães/BA	26	57												
240700 Luís Gomes/RN	15	0	5	10	0	0	0	0						
270430 Maceió/AL	398	937	39	105	7	24	14	209	482	158	93	0	121	83
250870 Mãe d'Água/PB	15		7	7	0	0		1	0	0	0	0		0
291995 Maetinga/BA	28	0												
292000 Maiquinique/BA	40	8	6	33	0	0	0	1	4	0	0	4	0	0
292010 Mairi/BA	15	50			10			5	10	30			10	
270440 Major Isidoro/AL	75	0	20	40	15	0	0	0	0	0	0	0	0	0
240725 Major Sales/RN	2	0	2						0					
292030 Malhada de Pedras/BA	120	0		120						0				
280390 Malhador/SE	20	0	6	10	4									
250900 Manaira/PB	20	0												
230765 Maracanaú/CE	19	240	0	15	0	0	0	4	138	13	67	13	0	9
292060 Maragogipe/BA	98	101	8	71	6		10	3	8	76	10		5	2

TABELA Ge04 - INFORMAÇÕES SOBRE TRABALHADORES REMUNERADOS, SEGUNDO A NATUREZA DO AGENTE-EXECUTOR

ANO DE REFERÊNCIA
2009

Município		Quantidades de trabalhadores remunerados alocados no manejo de resíduos sólidos, segundo natureza do agente executor													
		Total		Público						Privado					
Código	Nome/UF	Público	Privado	Coleta	Varrição	Capina	Unidades	Outros	Geren.	Coleta	Varrição	Capina	Unidades	Outros	Geren.
		pessoa	pessoa	pessoa	pessoa	pessoa	pessoa	pessoa	pessoa	pessoa	pessoa	pessoa	pessoa	pessoa	pessoa
Região Nordeste		Ge015	Ge016	Co029	Va007	Cp005	Up062	Ge047	Ge050	Co030	Va008	Cp006	Up063	Ge048	Ge051
260920	Maraial/PE	21	41	4	8	4	0	4	1	8	16	8	0	8	1
230770	Maranguape/CE	73	30	45	25	0	0	0	3	0	0	30	0	0	0
210637	Maranhãozinho/MA	13		5	6	2				0	0	0			
270460	Maravilha/AL	37	0	17	20	0	0	0	0	0	0	0	0	0	0
292080	Marcionílio Souza/BA	25	0		18	7									
240740	Martins/RN	10	8												
280400	Maruim/SE	0	0												
292090	Mascote/BA	87	0	30	31	21			5						
230800	Massapé/CE	24	32	8	6	6	0		4	7	11	9	2		3
250920	Massaranduba/PB	24	0	8	9	6			1						
292100	Mata de São João/BA	74	0	16	19	39				0	0	0			
210663	Matões do Norte/MA	23	0	9	6	3	1	3	1	0	0	0	0	0	0
230810	Mauriti/CE	69	48	8	36	0		17	8	12	10	2		23	1
230820	Meruoca/CE	1	27												
292120	Miguel Calmon/BA	68	0												
292145	Mirante/BA	12	0	4	3	2	2	0	1	0	0	0	0	0	0
210680	Mirinzal/MA	30	0	10	15	5				0	0	0			
230850	Mombaca/CE	35	0												
230860	Monsenhor Tabosa/CE	20	46	20						46					
250960	Monte Horebe/PB														
230870	Morada Nova/CE	120	0												
292160	Morpará/BA	16	0	4	10				2	0	0				0
240800	Mossoró/RN	156	249	26	60	35	30	0	5	30	92	60	52	0	15
292220	Muniz Ferreira/BA	0	11	0	0	0	0	0	0	4	7	0	0	0	0
280430	Muribeca/SE	42	0	10	18	10	0		4	0	0	0	0		0
270550	Murici/AL	102	0												
292240	Mutuipe/BA	31													
240810	Natal/RN	1.390	650	115	90	270	20	200	695	204	155	95	50	90	56
292260	Nilo Peçanha/BA	89	0	15	12	9	0	45	8	0		0	0		0
240820	Nísia Floresta/RN	67	0	28	12	12	1	9	5	0	0	0	0	0	0
280450	Nossa Senhora da Glória/SE	120	0	2	80	20	0	18	0	0	0	0	0	0	0
280480	Nossa Senhora do Socorro/SE	0	237	0	0	0	0	0	0	48	32	125	6	22	4
210725	Nova Colinas/MA	2	0												
240830	Nova Cruz/RN	68	0	68						0					
251020	Nova Olinda/PB	42	0		22	12		3	5		0	0		0	0
251030	Nova Palmeira/PB	6	0												
230945	Ocara/CE	34	0	12	15	5	0	0	2	0	0	0	0	0	0
251040	Olho d'Água/PB	31	0	4	22	4		1							
240840	Olho-d'Água do Borges/RN	1	28						1	4	14	6		3	1

TABELA Ge04 - INFORMAÇÕES SOBRE TRABALHADORES REMUNERADOS, SEGUNDO A NATUREZA DO AGENTE-EXECUTOR

ANO DE
REFERÊNCIA
2009

Município	Quantidades de trabalhadores remunerados alocados no manejo de resíduos sólidos, segundo natureza do agente executor													
	Total		Público						Privado					
	Público	Privado	Coleta	Varrição	Capina	Unidades	Outros	Geren.	Coleta	Varrição	Capina	Unidades	Outros	Geren.
Código Nome/UF	pessoa	pessoa	pessoa	pessoa	pessoa	pessoa	pessoa	pessoa	pessoa	pessoa	pessoa	pessoa	pessoa	pessoa
Região Nordeste	Ge015	Ge016	Co029	Va007	Cp005	Up062	Ge047	Ge050	Co030	Va008	Cp006	Up063	Ge048	Ge051
260960 Olinda/PE	169	493	9	0	0	29	0	131	0	61	64	0	368	0
270610 Ouro Branco/AL	35	0	10	25	0	0	0	0	0	0	0	0	0	0
240850 Ouro Branco/RN	16	0	16	0	0	0	0	0	0	0	0	0	0	0
230970 Pacatuba/CE	173	18	45	20	28	10	52	18	15	0	0	3	0	0
280490 Pacatuba/SE	0	0												
230980 Pacoti/CE	60	0	8	28	8	0	16							
230990 Pacujá/CE	76	0		26	25	15		10		0	0	0		0
292340 Palmas de Monte Alto/BA	34	6	0	30	4				6	0	0			
220740 Palmeira do Piauí/PI	6	4	6						4					
210760 Palmeirândia/MA	25	0	10	10	5				0	0	0			
270640 Pão de Açúcar/AL	76	0	11	37	26	0	0	2	0	0	0	0	0	0
270642 Pariconha/AL	20	0	10	5	2	1		2	0	0	0	0		0
220770 Parnaíba/PI	0	176	0	0	0	0	0	0	44	0	90	3	9	30
240325 Parnamirim/RN	5	112	0	5	0				62	20	30			
240920 Passagem/RN	7	0												
251080 Patos/PB	47	91	9	12	22	4			24	67	0	0		
292390 Pau Brasil/BA	40	0		36	4					0	0			
251090 Paulista/PB	60		24	35				1						0
270660 Paulo Jacinto/AL	46	0	5	34	1	1		5	0	0	0	0		0
231060 Penaforte/CE	60	30	0	40	20				30	0	0			
270670 Penedo/AL	111	35	23	88	0	0	0	0	0	35	0	0	0	0
270680 Piaçabuçu/AL	60		20	30	6		4							
251140 Picuí/PB	21	15	2	15				4	15					
251160 Pilões/PB	20	0												
210850 Pindaré-Mirim/MA	140	0	40	40	40		20							
270700 Pindoba/AL	26	0	6	20	0	0			0	0	0	0		
292460 Pindobaçu/BA	85													
231085 Pindoretama/CE	16	74	10	5	1				30	32	12			
210860 Pinheiro/MA	68	0	33	13	11	0	0	11	0	0	0	0	0	0
280530 Pirambu/SE	25	0												
251200 Pocinhos/PB	25	0	16	6	2			1						
241010 Poço Branco/RN	1	18	1	0	0			0	10	3	4			1
251203 Poço Dantas/PB	8	0	3	4				1	0	0				0
280540 Poço Redondo/SE	30	4	0	30					4	0				
280550 Poço Verde/SE	0	0												
292520 Pojuca/BA	206	0	40	133	20	0	5	8						
251210 Pombal/PB	61	21	6	53	0	0	0	2	19	0	0	0	0	2
241020 Portalegre/RN	30	13	1	29	0	0	0	0	9	3	1	0	0	0
231110 Porteiras/CE	24	62	0	24	0	0	0	0	4	45	6	1	3	3

TABELA Ge04 - INFORMAÇÕES SOBRE TRABALHADORES REMUNERADOS, SEGUNDO A NATUREZA DO AGENTE-EXECUTOR

ANO DE REFERÊNCIA
2009

Município		Quantidades de trabalhadores remunerados alocados no manejo de resíduos sólidos, segundo natureza do agente executor													
		Total		Público					Privado						
Código	Nome/UF	Público	Privado	Coleta	Varrição	Capina	Unidades	Outros	Geren.	Coleta	Varrição	Capina	Unidades	Outros	Geren.
		pessoa	pessoa	pessoa	pessoa	pessoa	pessoa	pessoa	pessoa	pessoa	pessoa	pessoa	pessoa	pessoa	pessoa
Região Nordeste		Ge015	Ge016	Co029	Va007	Cp005	Up062	Ge047	Ge050	Co030	Va008	Cp006	Up063	Ge048	Ge051
280560	Porto da Folha/SE	200	0												
241025	Porto do Mangue/RN	0	28	0	0	0		0	0	7	8	7		4	2
270750	Porto Real do Colégio/AL	31	30	0	21			10		10	10			10	
292530	Porto Seguro/BA	481	28	171	180		10	100	20	16	0		0	7	5
231123	Potiretama/CE	10	0	5	5	0	0	0	0	0	0	0	0	0	0
251220	Prata/PB	25	0												
292560	Presidente Dutra/BA	62	0	9	50				3	0	0				0
292570	Presidente Jânio Quadros/BA	28	0	6	12	2	1	6	1	0	0	0	0	0	0
241030	Presidente Juscelino/RN	26	0	4	8	4		6	4	0	0	0		0	0
292590	Quijingue/BA	65	0	8	25			32		0	0			0	
261153	Quixaba/PE	17	1	0	17					1	0				
292593	Quixabeira/BA	34	0	9	15	10									
261160	Recife/PE	636	2.698	28	26	0	38	157	387	814	718	1.001	0	46	119
231160	Redenção/CE	53	0	30	8	9	0	0	6	0	0	0	0	0	0
210950	Riachão/MA														
261170	Riacho das Almas/PE		35								15	5		12	3
251278	Riacho de Santo Antônio/PB	11		5	3	2	0	1	0	0	0	0	0		0
280590	Riachuelo/SE	0	50	0	0	0	0	0	0	12	27	8	0	0	3
240895	Rio do Fogo/RN	4	26												
261190	Rio Formoso/PE	115	0	5	26	6	5	58	15						
231180	Russas/CE	248	20	48	24	50	2	120	4	16	0	0	0	0	4
261220	Salgueiro/PE	3	72	0	0	0	2		1	11	40	16	5		0
292740	Salvador/BA	835	3.720	117	115	56	16	134	397	1.051	1.683	422	176	147	241
210970	Sambaíba/MA	10	10	4	4	0	1	0	1	5	5	0	0	0	0
292750	Santa Bárbara/BA	57	0	13	36	8									
292780	Santa Cruz da Vitória/BA	40	0	2	28	10	0	0	0	0	0	0	0	0	0
251320	Santa Cruz/PB	30													
210980	Santa Helena/MA	40	0	25	10	5				0	0	0			
292790	Santa Inês/BA	58	0	12	32	12	0	0	2	0	0	0	0	0	0
210990	Santa Inês/MA	124	2	48	26	20	4	20	6	2	0	0	0	0	0
211000	Santa Luzia/MA	7	36	0	0	0	5	0	2	8	20	5	0	2	1
261260	Santa Maria da Boa Vista/PE	35	0	10	20	5	0	0							
292810	Santa Maria da Vitória/BA	69	42	20	35	10		1	3	5	20	11		1	5
292840	Santa Rita de Cássia/BA	71	0												
251380	Santa Teresinha/PB	15	0	5	8				2						
231200	Santana do Acaraú/CE														
231210	Santana do Cariri/CE	25	5	0	21	2	2			5	0	0	0		
280640	Santana do São Francisco/SE	12	6	0	10	0			2	3	0	2			1
251365	Santarém/PB	30													

TABELA Ge04 - INFORMAÇÕES SOBRE TRABALHADORES REMUNERADOS, SEGUNDO A NATUREZA DO AGENTE-EXECUTOR

ANO DE
REFERÊNCIA
2009

Município	Quantidades de trabalhadores remunerados alocados no manejo de resíduos sólidos, segundo natureza do agente executor													
	Total		Público						Privado					
	Público	Privado	Coleta	Varrição	Capina	Unidades	Outros	Geren.	Coleta	Varrição	Capina	Unidades	Outros	Geren.
Código Nome/UF	pessoa	pessoa	pessoa	pessoa	pessoa	pessoa	pessoa	pessoa	pessoa	pessoa	pessoa	pessoa	pessoa	pessoa
Região Nordeste	Ge015	Ge016	Co029	Va007	Cp005	Up062	Ge047	Ge050	Co030	Va008	Cp006	Up063	Ge048	Ge051
292880 Santo Estêvão/BA	83	0	24	57				2	0	0				0
231230 São Benedito/CE	0	52	0	0					11	41				
211050 São Bento/MA	135	0	20	50	65				0	0	0			
261310 São Caitano/PE	48	0	16	25			7		0	0			0	
280670 São Cristóvão/SE	0	104	0	0				0	4	96				4
292910 São Felipe/BA	151													
220960 São Félix do Piauí/PI	5	0	5						0					
251398 São Francisco/PB	7	0	4	3	0	0	0	0	0	0	0	0	0	0
220985 São João da Canabrava/PI	1	12	0	0	0	0	0	1	4	8	0	0	0	0
211107 São João do Soter/MA	15	0	6	5	3			1	0	0	0			0
261340 São José da Coroa Grande/PE	0	43							12	8	16	5	0	2
251430 São José de Caiana/PB	0	0												
211120 São José de Ribamar/MA	0	85							24	35	20			6
221005 São José do Divino/PI														
292937 São José do Jacuípe/BA	49	0	15	30	4									
221020 São José do Piauí/PI														
211140 São Luís Gonzaga do Maranhão/MA	30	0	15	10	5				0	0	0			
211130 São Luís/MA	40	1.800												
292940 São Miguel das Matas/BA	26	0	4	18	2	0	0	2	0	0	0	0	0	0
251500 São Miguel de Taipu/PB	17	0	4	8	4	0	0	1	0	0	0	0	0	0
241255 São Miguel do Gostoso/RN	0	0	0	0	0	0	0	0	0	0	0	0	0	0
270860 São Miguel dos Campos/AL	262													
221050 São Pedro do Piauí/PI	17	1												
292950 São Sebastião do Passé/BA	0	74	0	0	0	0	0	0	15	25	20	0	10	4
231270 Senador Pompeu/CE	0	30							10	12	6			2
241340 Serra Negra do Norte/RN	0	23												
261390 Serra Talhada/PE	25	54	0	0	24	0		1	18	30	0	0		6
241355 Serrinha dos Pintos/RN	14	0	5	9					0	0				
293060 Serrolândia/BA	67	0												
261410 Sertânia/PE	69	11												
261420 Sirinhaém/PE														
231290 Sobral/CE	26	170	2	15	3	2	1	3	40	65	42	9	4	10
221090 Socorro do Piauí/PI	22	12												
261440 Solidão/PE	32	0	8	16	8				0	0	0			
231300 Solonópole/CE	41	22	8	21	2	0	5	5	10	7	1	0	4	0
251620 Sousa/PB	69	0	30	27	12									
293080 Souto Soares/BA	85	0	15	41	10		15	4	0	0	0		0	0
261460 Tabira/PE														
241400 Tangará/RN	18	0	6	6	4	1	0	1	0	0	0	0	0	0

TABELA Ge04 - INFORMAÇÕES SOBRE TRABALHADORES REMUNERADOS, SEGUNDO A NATUREZA DO AGENTE-EXECUTOR

ANO DE
REFERÊNCIA
2009

Município	Quantidades de trabalhadores remunerados alocados no manejo de resíduos sólidos, segundo natureza do agente executor													
	Total		Público						Privado					
Código Nome/UF	Público	Privado	Coleta	Varrição	Capina	Unidades	Outros	Geren.	Coleta	Varrição	Capina	Unidades	Outros	Geren.
	pessoa	pessoa	pessoa	pessoa	pessoa	pessoa	pessoa	pessoa	pessoa	pessoa	pessoa	pessoa	pessoa	pessoa
Região Nordeste	Ge015	Ge016	Co029	Va007	Cp005	Up062	Ge047	Ge050	Co030	Va008	Cp006	Up063	Ge048	Ge051
293120 Taperoá/BA	32	0	8	18	4			2						
251650 Taperoá/PB	60	0												
261500 Taquaritinga do Norte/PE	64	0	16	21	20	1		6	0	0	0	0		0
251660 Tavares/PB	35	0	4	20	10			1						
251670 Teixeira/PB	36	0	14	20				2	0	0				0
241415 Tenente Laurentino Cruz/RN	35	0	5	6	0	0	20	4	0	0	0	0	0	0
221100 Teresina/PI	17	1.342						17	375	100	753	32	51	31
241105 Tibau/RN	16	0	5	11										
261530 Timbaúba/PE	280	0	60	110	50		60							
211220 Timon/MA	111	42	3			69		39	5			24		13
261550 Tracunhaém/PE	21	30	12	6	3				16	10	4			
270920 Traipu/AL	79	0	23	28	20	0	0	8	0	0	0	0	0	0
231350 Trairi/CE	79	31	0	39	33	0	0	7	31	0	0	0	0	0
251680 Triunfo/PB	28		10	8	4	2	1	3						
231360 Ubajara/CE	42	38	14	12	15	0	0	1	12	10	15	0	0	1
251690 Uiraúna/PB	13	13	6	3	2			2	4	5	3			1
293250 Una/BA	0	32								23	3	1	5	
293270 Uruçuca/BA	2	210	2						10	100	100			
293280 Utinga/BA														
293310 Várzea do Poço/BA	20	10												
293320 Vera Cruz/BA	203	0	32	161	10	0	0	0						
241480 Vera Cruz/RN	24	0	8	12	2			2						
261630 Vicência/PE	0	22	0	0	0	0	0	0	8	6	2	0	5	1
231410 Viçosa do Ceará/CE	2	153	0	0	0			2	10	123	20			0
270940 Viçosa/AL	100	50	15	50	20		15		10	20	10		10	
251720 Vieirópolis/PB	9	0	2	5	1			1						
293330 Vitória da Conquista/BA	263	80	7	170	22	18	40	6	44	0	26	0	6	4
261640 Vitória de Santo Antão/PE	20	178	0	0	0	0	20	0	10	155	8	0	0	5
211300 Vitorino Freire/MA	57		16	22	14			5						
293340 Wagner/BA	60	0												
221170 Wall Ferraz/PI														

TABELA Ge05
INFORMAÇÕES SOBRE TRABALHADORES REMUNERADOS,
SEGUNDO O TIPO DE SERVIÇO REALIZADO

TABELA Ge05 - INFORMAÇÕES SOBRE TRABALHADORES REMUNERADOS, SEGUNDO O TIPO DE SERVIÇO REALIZADO

ANO DE REFERÊNCIA
2009

Município		Quantidades de trabalhadores remunerados alocados no manejo de resíduos sólidos, segundo o tipo de serviço realizado													
		Total		Coleta		Varrição		Capina e roçada		Unidades de processamento		Outros serviços		Gerenciais ou administrativos	
		Público	Privado	Público	Privado	Público	Privado	Público	Privado	Público	Privado	Público	Privado	Público	Privado
		empreg.	empreg.	empreg.	empreg.	empreg.	empreg.	empreg.	empreg.	empreg.	empreg.	empreg.	empreg.	empreg.	empreg.
Código	Nome/UF	Ge015	Ge016	Co029	Co030	Va007	Va008	Cp005	Cp006	Up062	Up063	Ge047	Ge048	Ge050	Ge051
Região Nordeste															
290010	Abaíra/BA	34		10		8		15						1	
290020	Abaré/BA	56		11		25		20							
240010	Acari/RN	28	1	6	1	20	0	2	0	0	0	0	0		
220005	Acauá/PI	5	0	3	0	2	0	0	0	0	0	0	0	0	0
260010	Afogados da Ingazeira/PE	134	0												
260030	Agrestina/PE	58	4	18	4	28	0	10	0					2	0
220010	Agricolândia/PI	5	0	5	0										
250010	Água Branca/PB	20	0	10	0	8	0	2	0	0	0	0	0	0	0
220020	Água Branca/PI	50	10												
230040	Aiuaba/CE	20	40	10	20	10	10	0	10						
250030	Alagoa Grande/PB	52	0												
260060	Alagoinha/PE	63		12		32		7				8		4	
290070	Alagoinhas/BA	6	292		60		148		61	1	5	2	10	3	8
230050	Alcântaras/CE	23	0	11		6		4		0		0		2	
220045	Alvorada do Gurgueia/PI	1	7	0	3	0	2	0	2	0	0	0	0	1	0
290100	Amargosa/BA	114	0	19	0	83	0	6	0	1	0			5	0
230075	Amontada/CE	0	50												
290135	Andorinha/BA	33	2	6	2	15	0	3	0			7	0	2	0
240080	Angicos/RN	15	10	10	0	5	0	0	10						
240090	Antônio Martins/RN	42													
250077	Aparecida/PB	40	0	8		17		10				5			
230090	Apuiarés/CE	20	0	8	0	12	0	0	0	0	0	0	0	0	0
280020	Aquidabá/SE	50	0	10	0	17	0	15	0	0	0	0	0	8	0
230100	Aquiraz/CE	430	25	124	20	141	5	161	0					4	0
250080	Araçagi/PB	53	0	12	0	10	0	15	0			8	0	8	0
280030	Aracaju/SE	173	819	9	179	48	156	4	418	6	11			106	55
230110	Aracati/CE	10	80	0	30	2	26	2	17	0	2	0	0	6	5
290210	Araci/BA	34	137	6	21	23	106	0	10	2	0	0	0	3	0
260105	Araçoiaba/PE	31	15	10	5	11	6	10	4						
270030	Arapiraca/AL	310		67		170		25		11		20		17	
210100	Arari/MA	62	0	7	0	9	0	41	0			3	0	2	0
230140	Aratuba/CE	34	17	3	1	28	0	0	16	0	0	0	0	3	0
280040	Araúá/SE														
220090	Aroazes/PI	44	0												
230160	Assaré/CE	20	30												
250135	Assunção/PB	32	0	5	0	15	0	10	0	1	0	0	0	1	0
230170	Aurora/CE	1	83	0	15	0	41	0	12			1	13	0	2
240140	Baía Formosa/RN	10	32	2	30	6			2					2	
290260	Baixa Grande/BA	8	37												

TABELA Ge05 - INFORMAÇÕES SOBRE TRABALHADORES REMUNERADOS, SEGUNDO O TIPO DE SERVIÇO REALIZADO

ANO DE
REFERÊNCIA
2009

Município	Quantidades de trabalhadores remunerados alocados no manejo de resíduos sólidos, segundo o tipo de serviço realizado													
	Total		Coleta		Varrição		Capina e roçada		Unidades de processamento		Outros serviços		Gerenciais ou administrativos	
Código	Público	Privado	Público	Privado	Público	Privado	Público	Privado	Público	Privado	Público	Privado	Público	Privado
Nome/UF	empreg.	empreg.	empreg.	empreg.	empreg.	empreg.	empreg.	empreg.	empreg.	empreg.	empreg.	empreg.	empreg.	empreg.
Região Nordeste	Ge015	Ge016	Co029	Co030	Va007	Va008	Cp005	Cp006	Up062	Up063	Ge047	Ge048	Ge050	Ge051
250150 Bananeiras/PB	86	0	15		45		8		3		10		5	
240150 Barcelona/RN	9	0	3	0	3	0	2	0					1	0
220117 Barra D'Alcântara/PI														
270050 Barra de Santo Antônio/AL	85	10	5	10	55	0	15	0	0	0	5	0	5	0
290270 Barra/BA	4	33	0	14	0	16	0	3	0	0	4	0	0	0
230205 Barroquinha/CE	0	35	0	25	0	10								
230220 Beberibe/CE	4	114		39		30		19		4		19		3
250190 Belém/PB	0	8												
260170 Belo Jardim/PE	132	36	0	27	90	0	40	0	0	6	0	0	2	3
210180 Benedito Leite/MA	20	0	10	0	5	0	5	0						
260180 Betânia/PE	32	0												
260190 Bezerros/PE	99	0	28	0	66	0							5	0
250210 Boa Ventura/PB	20	0	4	0	14	0							2	0
210200 Bom Jardim/MA	69	0	24	0	18	0	25	0	2	0	0	0	0	0
290395 Bom Jesus da Serra/BA	0	0	0	0	0	0	0	0			0	0	0	0
240170 Bom Jesus/RN	0	23												
290400 Boninal/BA	48	58	5	3	17	0	20	50			2	5	4	0
250240 Bonito de Santa Fé/PB	25	0												
250250 Boqueirão/PB	20	30	5	4	10	20	1	6	0	0			4	0
250270 Borborema/PB	10	10	6	0	0	10	4	0						
230250 Brejo Santo/CE	321	0	110		85		35		23		54		14	
290450 Brotas de Macaúbas/BA	22	0	4	0	15	0							3	0
290460 Brumado/BA	0	144	0	22	0	75	0	40	0	2	0	0	0	5
210230 Buriti Bravo/MA	16	0	6		5		3						2	
250310 Cabaceiras/PB	8	0	3		5									
260290 Cabo de Santo Agostinho/PE	186	358	0	187	0	112	0	36	0	0	186	0	0	23
270120 Cacimbinhas/AL	57	0	10	0	37	0	10	0						
290500 Caculé/BA	27	29	0	4	17	21	4	0			0	3	6	1
290515 Caetanópolis/BA	7	22	0	5	0	15	4	0	0	0	2	0	1	2
240185 Caçara do Norte/RN	37	0	8		22		5						2	
240200 Caicó/RN	66	61	18	20	13	18	12	17	1	1	20	4	2	1
220207 Cajazeiras do Piauí/PI	3	0	3	0										
220208 Cajueiro da Praia/PI	0	17	0	17										
220209 Caldeirão Grande do Piauí/PI	8	0	4	0	4	0								
290570 Camaçari/BA	248	448	56	64	30	161	0	181	19	12	27	15	116	15
250390 Camalau/PB	11	0	6		4								1	
260350 Camocim de São Félix/PE	24	8	0	8	22	0	2	0	0	0	0	0	0	0
230260 Camocim/CE	0	48		16		16		16						
250400 Campina Grande/PB	427	91	6	82	290	0	100	0	5	3	16	0	10	6

TABELA Ge05 - INFORMAÇÕES SOBRE TRABALHADORES REMUNERADOS, SEGUNDO O TIPO DE SERVIÇO REALIZADO

ANO DE
REFERÊNCIA
2009

Município	Quantidades de trabalhadores remunerados alocados no manejo de resíduos sólidos, segundo o tipo de serviço realizado													
	Total		Coleta		Varrição		Capina e roçada		Unidades de processamento		Outros serviços		Gerenciais ou administrativos	
Código	Público	Privado	Público	Privado	Público	Privado	Público	Privado	Público	Privado	Público	Privado	Público	Privado
Nome/UF	empreg.	empreg.	empreg.	empreg.	empreg.	empreg.	empreg.	empreg.	empreg.	empreg.	empreg.	empreg.	empreg.	empreg.
Região Nordeste	Ge015	Ge016	Co029	Co030	Va007	Va008	Cp005	Cp006	Up062	Up063	Ge047	Ge048	Ge050	Ge051
270140 Campo Alegre/AL	90	0	11	0	64	0	8	0	0	0	0	0	7	0
280100 Campo do Brito/SE	0	0												
220213 Campo Grande do Piauí/PI	8	9	4	1	4	0	0	8						
220220 Campo Maior/PI	100		40		21		39		0		0			
230270 Campos Sales/CE	146	0	50		60		36							
290660 Candiba/BA	50		14		31				3				2	
260370 Canhotinho/PE	57	9	21	9	31	0	1	0	0	0	2	0	2	0
280120 Canindé de São Francisco/SE	260	0	37		150		45		5		8		15	
220230 Canto do Buriti/PI	20													
290685 Capela do Alto Alegre/BA														
270170 Capela/AL	35	2	10	2	20	0	0	0	0	0	1	0	4	0
280130 Capela/SE	60	10	0	10	30	0	15	0	15	0				
290690 Caravelas/BA	58	47	11	16	37	2	0	13	1	12	7	3	2	1
290710 Carinhanha/BA	4	36	1	3	0	25	1	6	1	0	0	0	1	2
230310 Cariré/CE	53		15		8		10				19		1	
230330 Cariús/CE	20	38	2	12	8	22	0	2	0	0	0	0	10	2
260390 Caruaíba/PE	46	19	2	5	44	0	0	14						
240240 Caruaíba dos Dantas/RN	19	0	4	0	5	0	9	0	0	0	0	0	1	0
250420 Catingueira/PB	18	0	3	0	15	0								
250430 Catolé do Rocha/PB	79	0	22	0	56	0							1	0
290750 Catu/BA	0	88	0	15	0	45	0	15	0	0	0	10	0	3
230370 Caucaia/CE	150	100	0	40	0	20	120	30	0	0	0	0	30	10
210300 Caxias/MA	396		142		128		126							
290790 Cipó/BA	1	98												
210330 Codó/MA	40	154	0	69	0	85	40	0	0	0	0	0	0	0
220273 Coivaras/PI	61.190	0	20.397	0	27.195	0	13.598	0						
220277 Colônia do Piauí/PI	30	0	4	0	13	0	12	0	0	0	1	0	0	0
290820 Conceição da Feira/BA	51	2												
210355 Conceição do Lago-Açu/MA	36	0	30	0			6	0						
250440 Conceição/PB	81	7	9	3	72	0			0	4				
250450 Condado/PB	23	0	6	0	15	0	0	0	0	0	0	0	2	0
250470 Congo/PB	20	0	4	0	16	0								
290900 Cordeiros/BA	78	0			78	0								
290910 Coribe/BA	26	79	0	0	20	32	5	17	0	0	0	28	1	2
210360 Coroatá/MA	280	0	70	0	160	0	20	0			10	0	20	0
290920 Coronel João Sá/BA	75	0	8		57				10					
290930 Correntina/BA	105	0	20	0	65	0	10	0	0	0	0	0	10	0
270230 Coruripe/AL	196		36		70		30		20		0		40	
290940 Cotegipe/BA	13	2	6	2	6	0	0	0	0	0	0	0	1	0

TABELA Ge05 - INFORMAÇÕES SOBRE TRABALHADORES REMUNERADOS, SEGUNDO O TIPO DE SERVIÇO REALIZADO

ANO DE
REFERÊNCIA
2009

Município	Quantidades de trabalhadores remunerados alocados no manejo de resíduos sólidos, segundo o tipo de serviço realizado													
	Total		Coleta		Varrição		Capina e roçada		Unidades de processamento		Outros serviços		Gerenciais ou administrativos	
Código	Público	Privado	Público	Privado	Público	Privado	Público	Privado	Público	Privado	Público	Privado	Público	Privado
Nome/UF	empreg.	empreg.	empreg.	empreg.	empreg.	empreg.	empreg.	empreg.	empreg.	empreg.	empreg.	empreg.	empreg.	empreg.
Região Nordeste	Ge015	Ge016	Co029	Co030	Va007	Va008	Cp005	Cp006	Up062	Up063	Ge047	Ge048	Ge050	Ge051
230420 Crato/CE														
290980 Cruz das Almas/BA			25		65									
250490 Cruz do Espírito Santo/PB	40	0												
230425 Cruz/CE	0	36		16		5		9		2		4		
240300 Cruzeta/RN	19	0	5	0	9	0	3	0	1	0	0	0	1	0
280190 Cumbe/SE	20	0	4		12		4							
260500 Cupira/PE	45	0												
210370 Cururupu/MA	95		51		15		18		6		0		5	
220342 Domingos Mourão/PI	14	0	3		7		3						1	
291030 Elísio Medrado/BA	51	0	12	0	28	0	6	0	4	0	0	0	1	0
291050 Entre Rios/BA	0	130		33		85		12		0		0		0
240340 Equador/RN	40													
250600 Esperança/PB	28	42												
270255 Estrela de Alagoas/AL	47	0	32	0	15	0								
291070 Euclides da Cunha/BA	161	0												
230430 Farias Brito/CE	0	37												
291077 Feira da Mata/BA	18	0	4	0	14	0	0	0	0	0	0	0	0	0
260545 Fernando de Noronha/PE	4	66	0	9	0	2	0	10	0	16	0	29	4	0
291100 Floresta Azul/BA	35	0	10		18		3						4	
220385 Floresta do Piauí/PI	13	0	3	0	6	0	4	0	0	0	0	0	0	0
260570 Floresta/PE	7	55		10		35	7	6	0	0	0	0		4
291110 Formosa do Rio Preto/BA	0	26	0	6	0	15	0	0	0	0	0	5	0	0
230435 Forquilha/CE	0	31	0	12	0	13	0	6						
230440 Fortaleza/CE	929	2.755	33	1.280	752	222	0	1.050	5	58	0	0	139	145
220415 Francisco Macedo/PI	11	0	3		6				1		1			
220420 Francisco Santos/PI	25	0	3	0	21	0	0	0	0	0	0	0	1	0
280230 Frei Paulo/SE	0	0												
240410 Galinhos/RN	28	0			25						3			
280250 General Maynard/SE	30													
230460 General Sampaio/CE			9	0	12	0	0	10						
291130 Gentio do Ouro/BA	39	0	11		27		0		0		0		1	
210462 Governador Luiz Rocha/MA	48	0	23	0	0	0	20	0	0	0	0	0	5	0
260640 Gravata/PE	0	78	0	28	0	20	0	10	0	20				
230490 Groaíras/CE	1	17	0	3	0	12			1	0			0	2
220450 Guadalupe/PI	70	100												
210490 Guimarães/MA	30	0	10	0	15	0	5	0						
230520 Hidrolândia/CE	28	20	2	20	20	0	4	0	0	0			2	0
210500 Humberto de Campos/MA	46	3												
291190 Iaçú/BA	250	0	30		150		10		10		30		20	

TABELA Ge05 - INFORMAÇÕES SOBRE TRABALHADORES REMUNERADOS, SEGUNDO O TIPO DE SERVIÇO REALIZADO

ANO DE REFERÊNCIA
2009

Município	Quantidades de trabalhadores remunerados alocados no manejo de resíduos sólidos, segundo o tipo de serviço realizado													
	Total		Coleta		Varrição		Capina e roçada		Unidades de processamento		Outros serviços		Gerenciais ou administrativos	
	Público	Privado	Público	Privado	Público	Privado	Público	Privado	Público	Privado	Público	Privado	Público	Privado
	empreg.	empreg.	empreg.	empreg.	empreg.	empreg.	empreg.	empreg.	empreg.	empreg.	empreg.	empreg.	empreg.	empreg.
Código Nome/UF	Ge015	Ge016	Co029	Co030	Va007	Va008	Cp005	Cp006	Up062	Up063	Ge047	Ge048	Ge050	Ge051
Região Nordeste														
291200 Ibiassucê/BA	53	0	6		36		6		4				1	
260670 Ibirajuba/PE	20	7	7	0	12	5	0	2	0	0	0	0	1	0
230540 Icó/CE	1	60	0	30	0	25	0	5	0	0			1	0
270310 Igaci/AL	88	0	27	0	35	0	18	0	2	0	3	0	3	0
210520 Igarapé Grande/MA	19	0	9	0	10	0								
230550 Iguatu/CE	7	150		54		77		15	1			4	6	
250670 Imaculada/PB	50		10		19		10				7		4	
210530 Imperatriz/MA	24	198	0	122	0	37	0	20	5	0	16	8	3	11
230560 Independência/CE	13				13									
260710 Ingazeira/PE	22	0	10	0	12	0								
270330 Inhapi/AL	20	0	10	0	5	0	3	0					2	0
220470 Inhumas/PI	154	0	32	0	97	0	25	0						
230570 Ipaumirim/CE	0	52												
260730 Ipubi/PE	57													
291430 Iramaia/BA	30	0	15		10		5							
291440 Iraquara/BA	60	0	15	0	40	0	3	0					2	0
230610 Irauçuba/CE	0	41	0	10	0	25	0	4	0	0	0	1	0	1
280290 Itabaiana/SE	157	0	34	0	89	0	20	0	1	0			13	0
291465 Itabela/BA		100		55		30		15						
280310 Itabi/SE	42	0	12	0	21	0	9	0	0	0			0	0
291480 Itabuna/BA	36	174	0	95	0	60	18	0	18	0			0	19
291510 Itagi/BA	61	0	9		43		4		0		5		0	
230620 Itaipava/CE	0	13	0	4	0	2	0	6	0	0	0	0	0	1
230625 Itaitinga/CE	0	62	0	28	0	4	0		0	28	0		0	2
240485 Itajá/RN			8	0	2	0			2	0			1	0
291550 Itajuípe/BA	71	0	12	0	50	0	5	0					4	0
291570 Itamarí/BA	42	0	8		25		3		1		0	0	5	0
260765 Itambé/PE	72	0	20		44	0	8	0						
291680 Itarantim/BA	13	20		5		12		3			13	0		
230655 Itarema/CE	30	25							30	25				
230660 Itatira/CE	47	0	15		20		12	0	0	0				
291690 Itiruçu/BA	46	0												
291733 Iuiú/BA	60		9		47								4	
240500 Jaçanã/RN	30													
250730 Jacaraú/PB	36	0												
291750 Jacobina/BA														
291760 Jaguaquara/BA	228	0	0		204		10		4				10	
230700 Jaguaruana/CE	14	93	0	32	8	14	0	16	0	2	0	23	6	6
291790 Jandaíra/BA	78	0	78	0										

TABELA Ge05 - INFORMAÇÕES SOBRE TRABALHADORES REMUNERADOS, SEGUNDO O TIPO DE SERVIÇO REALIZADO

ANO DE
REFERÊNCIA
2009

Município	Quantidades de trabalhadores remunerados alocados no manejo de resíduos sólidos, segundo o tipo de serviço realizado													
	Total		Coleta		Varrição		Capina e roçada		Unidades de processamento		Outros serviços		Gerenciais ou administrativos	
Código	Público	Privado	Público	Privado	Público	Privado	Público	Privado	Público	Privado	Público	Privado	Público	Privado
Nome/UF	empreg.	empreg.	empreg.	empreg.	empreg.	empreg.	empreg.	empreg.	empreg.	empreg.	empreg.	empreg.	empreg.	empreg.
Região Nordeste	Ge015	Ge016	Co029	Co030	Va007	Va008	Cp005	Cp006	Up062	Up063	Ge047	Ge048	Ge050	Ge051
240540 Japi/RN	0	0												
240560 Jardim de Piranhas/RN	41		41											
230720 Jati/CE	11	25	0	25	11	0								
250750 João Pessoa/PB	1.758	527	150	275	998	52	391	185	41		26		152	15
250770 Juazeirinho/PB	70	0												
230730 Juazeiro do Norte/CE	5	226	0	44	0	100	0	70	2	0	0	12	3	0
291845 Jucuruçu/BA	38	0	14		20		4		0		0		0	0
291855 Jussari/BA	24	0	6		16		2							
291870 Lafaiete Coutinho/BA	14													
280350 Lagarto/SE	50	85	0	80	50	0							0	5
220555 Lagoa Alegre/PI	7	0												
270410 Lagoa da Canoa/AL	35	0	9	0	20	0	6	0						
240620 Lagoa d'Anta/RN	32	0	8	0	14	0	5	0	0	0	4	0	1	0
250820 Lagoa de Dentro/PB	19	0												
210592 Lagoa do Mato/MA														
250830 Lagoa Seca/PB	43	13	0		35		6		1		0		1	
291890 Lajedão/BA	30	0	4		20		6							
291900 Lajedinho/BA	35	0												
280360 Laranjeiras/SE														
250840 Lastro/PB	13	0	5	0	8	0	0	0	0	0	0	0	0	0
291920 Lauro de Freitas/BA	350	235	0	93	175	0	134	130	0	0	21	0	20	12
291930 Lençóis/BA	34	0	4	0	25	0	5	0	0	0				
230760 Limoeiro do Norte/CE			8	12	8								1	
291950 Livramento de Nossa Senhora/BA														
210620 Luís Domingues/MA	2													
291955 Luís Eduardo Magalhães/BA	26	57												
240700 Luís Gomes/RN	15	0	5		10		0		0		0		0	
270430 Maceió/AL	398	937	39	482	105	158	7	93	24	0	14	121	209	83
250870 Mãe d'Água/PB	15		7	0	7	0	0	0	0	0			1	0
291995 Maetinga/BA	28	0												
292000 Maiquinique/BA	40	8	6	4	33	0	0	0	0	4	0	0	1	0
292010 Mairi/BA	15	50		10		30	10					10	5	
270440 Major Isidoro/AL	75	0	20	0	40	0	15	0	0	0	0	0	0	0
240725 Major Sales/RN	2	0	2	0										
292030 Malhada de Pedras/BA	120	0			120	0								
280390 Malhador/SE	20	0	6		10		4							
250900 Manaira/PB	20	0												
230765 Maracanaú/CE	19	240	0	138	15	13	0	67	0	13	0	0	4	9
292060 Maragogipe/BA	98	101	8	8	71	76	6	10			10	5	3	2

TABELA Ge05 - INFORMAÇÕES SOBRE TRABALHADORES REMUNERADOS, SEGUNDO O TIPO DE SERVIÇO REALIZADO

ANO DE REFERÊNCIA
2009

Município		Quantidades de trabalhadores remunerados alocados no manejo de resíduos sólidos, segundo o tipo de serviço realizado													
		Total		Coleta		Varrição		Capina e roçada		Unidades de processamento		Outros serviços		Gerenciais ou administrativos	
		Público	Privado	Público	Privado	Público	Privado	Público	Privado	Público	Privado	Público	Privado	Público	Privado
		empreg.	empreg.	empreg.	empreg.	empreg.	empreg.	empreg.	empreg.	empreg.	empreg.	empreg.	empreg.	empreg.	empreg.
Código	Nome/UF	Ge015	Ge016	Co029	Co030	Va007	Va008	Cp005	Cp006	Up062	Up063	Ge047	Ge048	Ge050	Ge051
Região Nordeste															
260920	Maraial/PE	21	41	4	8	8	16	4	8	0	0	4	8	1	1
230770	Maranguape/CE	73	30	45	0	25	0	0	30	0	0	0	0	3	0
210637	Maranhãozinho/MA	13		5	0	6	0	2	0						
270460	Maravilha/AL	37	0	17	0	20	0	0	0	0	0	0	0	0	0
292080	Marcionílio Souza/BA	25	0			18		7							
240740	Martins/RN	10	8												
280400	Maruim/SE	0	0												
292090	Mascote/BA	87	0	30		31		21						5	
230800	Massapé/CE	24	32	8	7	6	11	6	9	0	2			4	3
250920	Massaranduba/PB	24	0	8		9		6						1	
292100	Mata de São João/BA	74	0	16	0	19	0	39	0						
210663	Matões do Norte/MA	23	0	9	0	6	0	3	0	1	0	3	0	1	0
230810	Mauriti/CE	69	48	8	12	36	10	0	2			17	23	8	1
230820	Meruoca/CE	1	27												
292120	Miguel Calmon/BA	68	0												
292145	Mirante/BA	12	0	4	0	3	0	2	0	2	0	0	0	1	0
210680	Mirinzal/MA	30	0	10	0	15	0	5	0						
230850	Mombaca/CE	35	0												
230860	Monsenhor Tabosa/CE	20	46	20	46										
250960	Monte Horebe/PB														
230870	Morada Nova/CE	120	0												
292160	Morpará/BA	16	0	4	0	10	0							2	0
240800	Mossoró/RN	156	249	26	30	60	92	35	60	30	52	0	0	5	15
292220	Muniz Ferreira/BA	0	11	0	4	0	7	0	0	0	0	0	0	0	0
280430	Muribeca/SE	42	0	10	0	18	0	10	0	0	0			4	0
270550	Murici/AL	102	0												
292240	Mutuípe/BA	31													
240810	Natal/RN	1.390	650	115	204	90	155	270	95	20	50	200	90	695	56
292260	Nilo Peçanha/BA	89	0	15	0	12		9	0	0	0	45		8	0
240820	Nísia Floresta/RN	67	0	28	0	12	0	12	0	1	0	9	0	5	0
280450	Nossa Senhora da Glória/SE	120	0	2	0	80	0	20	0	0	0	18	0	0	0
280480	Nossa Senhora do Socorro/SE	0	237	0	48	0	32	0	125	0	6	0	22	0	4
210725	Nova Colinas/MA	2	0												
240830	Nova Cruz/RN	68	0	68	0										
251020	Nova Olinda/PB	42	0			22	0	12	0			3	0	5	0
251030	Nova Palmeira/PB	6	0												
230945	Ocara/CE	34	0	12	0	15	0	5	0	0	0	0	0	2	0
251040	Olho d'Água/PB	31	0	4		22		4				1			
240840	Olho-d'Água do Borges/RN	1	28		4		14		6				3	1	1

TABELA Ge05 - INFORMAÇÕES SOBRE TRABALHADORES REMUNERADOS, SEGUNDO O TIPO DE SERVIÇO REALIZADO

ANO DE
REFERÊNCIA
2009

Município	Quantidades de trabalhadores remunerados alocados no manejo de resíduos sólidos, segundo o tipo de serviço realizado													
	Total		Coleta		Varrição		Capina e roçada		Unidades de processamento		Outros serviços		Gerenciais ou administrativos	
Código	Público	Privado	Público	Privado	Público	Privado	Público	Privado	Público	Privado	Público	Privado	Público	Privado
Nome/UF	empreg.	empreg.	empreg.	empreg.	empreg.	empreg.	empreg.	empreg.	empreg.	empreg.	empreg.	empreg.	empreg.	empreg.
Região Nordeste	Ge015	Ge016	Co029	Co030	Va007	Va008	Cp005	Cp006	Up062	Up063	Ge047	Ge048	Ge050	Ge051
260960 Olinda/PE	169	493	9	0	0	61	0	64	29	0	0	368	131	0
270610 Ouro Branco/AL	35	0	10	0	25	0	0	0	0	0	0	0	0	0
240850 Ouro Branco/RN	16	0	16	0	0	0	0	0	0	0	0	0	0	0
230970 Pacatuba/CE	173	18	45	15	20	0	28	0	10	3	52	0	18	0
280490 Pacatuba/SE	0	0												
230980 Pacoti/CE	60	0	8		28		8		0		16			
230990 Pacujá/CE	76	0			26	0	25	0	15	0			10	0
292340 Palmas de Monte Alto/BA	34	6	0	6	30	0	4	0						
220740 Palmeira do Piauí/PI	6	4	6	4										
210760 Palmeirândia/MA	25	0	10	0	10	0	5	0						
270640 Pão de Açúcar/AL	76	0	11	0	37	0	26	0	0	0	0	0	2	0
270642 Pariconha/AL	20	0	10	0	5	0	2	0	1	0			2	0
220770 Parnaíba/PI	0	176	0	44	0	0	0	90	0	3	0	9	0	30
240325 Parnamirim/RN	5	112	0	62	5	20	0	30						
240920 Passagem/RN	7	0												
251080 Patos/PB	47	91	9	24	12	67	22	0	4	0				
292390 Pau Brasil/BA	40	0			36	0	4	0						
251090 Paulista/PB	60		24		35								1	0
270660 Paulo Jacinto/AL	46	0	5	0	34	0	1	0	1	0			5	0
231060 Penaforte/CE	60	30	0	30	40	0	20	0						
270670 Penedo/AL	111	35	23	0	88	35	0	0	0	0	0	0	0	0
270680 Piaçabuçu/AL	60		20		30		6				4			
251140 Picuí/PB	21	15	2	15	15								4	
251160 Pilões/PB	20	0												
210850 Pindaré-Mirim/MA	140	0	40		40		40				20			
270700 Pindoba/AL	26	0	6	0	20	0	0	0	0	0				
292460 Pindobaçu/BA	85													
231085 Pindoretama/CE	16	74	10	30	5	32	1	12						
210860 Pinheiro/MA	68	0	33	0	13	0	11	0	0	0	0	0	11	0
280530 Pirambu/SE	25	0												
251200 Pocinhos/PB	25	0	16		6		2						1	
241010 Poço Branco/RN	1	18	1	10	0	3	0	4					0	1
251203 Poço Dantas/PB	8	0	3	0	4	0							1	0
280540 Poço Redondo/SE	30	4	0	4	30	0								
280550 Poço Verde/SE	0	0												
292520 Pojuca/BA	206	0	40		133		20		0		5		8	
251210 Pombal/PB	61	21	6	19	53	0	0	0	0	0	0	0	2	2
241020 Portalegre/RN	30	13	1	9	29	3	0	1	0	0	0	0	0	0
231110 Porteiras/CE	24	62	0	4	24	45	0	6	0	1	0	3	0	3

TABELA Ge05 - INFORMAÇÕES SOBRE TRABALHADORES REMUNERADOS, SEGUNDO O TIPO DE SERVIÇO REALIZADO

ANO DE
REFERÊNCIA
2009

Município	Quantidades de trabalhadores remunerados alocados no manejo de resíduos sólidos, segundo o tipo de serviço realizado													
	Total		Coleta		Varrição		Capina e roçada		Unidades de processamento		Outros serviços		Gerenciais ou administrativos	
Código	Público	Privado	Público	Privado	Público	Privado	Público	Privado	Público	Privado	Público	Privado	Público	Privado
Nome/UF	empreg.	empreg.	empreg.	empreg.	empreg.	empreg.	empreg.	empreg.	empreg.	empreg.	empreg.	empreg.	empreg.	empreg.
Região Nordeste	Ge015	Ge016	Co029	Co030	Va007	Va008	Cp005	Cp006	Up062	Up063	Ge047	Ge048	Ge050	Ge051
280560 Porto da Folha/SE	200	0												
241025 Porto do Mangue/RN	0	28	0	7	0	8	0	7			0	4	0	2
270750 Porto Real do Colégio/AL	31	30	0	10	21	10					10	10		
292530 Porto Seguro/BA	481	28	171	16	180	0			10	0	100	7	20	5
231123 Potiretama/CE	10	0	5	0	5	0	0	0	0	0	0	0	0	0
251220 Prata/PB	25	0												
292560 Presidente Dutra/BA	62	0	9	0	50	0							3	0
292570 Presidente Jânio Quadros/BA	28	0	6	0	12	0	2	0	1	0	6	0	1	0
241030 Presidente Juscelino/RN	26	0	4	0	8	0	4	0			6	0	4	0
292590 Quijingue/BA	65	0	8	0	25	0					32	0		
261153 Quixaba/PE	17	1	0	1	17	0								
292593 Quixabeira/BA	34	0	9		15		10							
261160 Recife/PE	636	2.698	28	814	26	718	0	1.001	38	0	157	46	387	119
231160 Redenção/CE	53	0	30	0	8	0	9	0	0	0	0	0	6	0
210950 Riachão/MA														
261170 Riacho das Almas/PE		35				15		5				12		3
251278 Riacho de Santo Antônio/PB	11		5	0	3	0	2	0	0	0	1		0	0
280590 Riachuelo/SE	0	50	0	12	0	27	0	8	0	0	0	0	0	3
240895 Rio do Fogo/RN	4	26												
261190 Rio Formoso/PE	115	0	5		26		6		5		58		15	
231180 Russas/CE	248	20	48	16	24	0	50	0	2	0	120	0	4	4
261220 Salgueiro/PE	3	72	0	11	0	40	0	16	2	5			1	0
292740 Salvador/BA	835	3.720	117	1.051	115	1.683	56	422	16	176	134	147	397	241
210970 Sambaíba/MA	10	10	4	5	4	5	0	0	1	0	0	0	1	0
292750 Santa Bárbara/BA	57	0	13		36		8							
292780 Santa Cruz da Vitória/BA	40	0	2	0	28	0	10	0	0	0	0	0	0	0
251320 Santa Cruz/PB	30													
210980 Santa Helena/MA	40	0	25	0	10	0	5	0						
292790 Santa Inês/BA	58	0	12	0	32	0	12	0	0	0	0	0	2	0
210990 Santa Inês/MA	124	2	48	2	26	0	20	0	4	0	20	0	6	0
211000 Santa Luzia/MA	7	36	0	8	0	20	0	5	5	0	0	2	2	1
261260 Santa Maria da Boa Vista/PE	35	0	10		20		5		0		0			
292810 Santa Maria da Vitória/BA	69	42	20	5	35	20	10	11			1	1	3	5
292840 Santa Rita de Cássia/BA	71	0												
251380 Santa Teresinha/PB	15	0	5		8								2	
231200 Santana do Acaraú/CE														
231210 Santana do Cariri/CE	25	5	0	5	21	0	2	0	2	0				
280640 Santana do São Francisco/SE	12	6	0	3	10	0	0	2					2	1
251365 Santarém/PB	30													

TABELA Ge05 - INFORMAÇÕES SOBRE TRABALHADORES REMUNERADOS, SEGUNDO O TIPO DE SERVIÇO REALIZADO

ANO DE
REFERÊNCIA
2009

Município	Quantidades de trabalhadores remunerados alocados no manejo de resíduos sólidos, segundo o tipo de serviço realizado													
	Total		Coleta		Varrição		Capina e roçada		Unidades de processamento		Outros serviços		Gerenciais ou administrativos	
Código	Público	Privado	Público	Privado	Público	Privado	Público	Privado	Público	Privado	Público	Privado	Público	Privado
Nome/UF	empreg.	empreg.	empreg.	empreg.	empreg.	empreg.	empreg.	empreg.	empreg.	empreg.	empreg.	empreg.	empreg.	empreg.
Região Nordeste	Ge015	Ge016	Co029	Co030	Va007	Va008	Cp005	Cp006	Up062	Up063	Ge047	Ge048	Ge050	Ge051
292880 Santo Estêvão/BA	83	0	24	0	57	0							2	0
231230 São Benedito/CE	0	52	0	11	0	41								
211050 São Bento/MA	135	0	20	0	50	0	65	0						
261310 São Caitano/PE	48	0	16	0	25	0					7	0		
280670 São Cristóvão/SE	0	104	0	4	0	96							0	4
292910 São Felipe/BA	151													
220960 São Félix do Piauí/PI	5	0	5	0										
251398 São Francisco/PB	7	0	4	0	3	0	0	0	0	0	0	0	0	0
220985 São João da Canabrava/PI	1	12	0	4	0	8	0	0	0	0	0	0	1	0
211107 São João do Soter/MA	15	0	6	0	5	0	3	0					1	0
261340 São José da Coroa Grande/PE	0	43		12		8		16		5		0		2
251430 São José de Caiana/PB	0	0												
211120 São José de Ribamar/MA	0	85		24		35		20						6
221005 São José do Divino/PI														
292937 São José do Jacuípe/BA	49	0	15		30		4							
221020 São José do Piauí/PI														
211140 São Luís Gonzaga do Maranhão/MA	30	0	15	0	10	0	5	0						
211130 São Luís/MA	40	1.800												
292940 São Miguel das Matas/BA	26	0	4	0	18	0	2	0	0	0	0	0	2	0
251500 São Miguel de Taipu/PB	17	0	4	0	8	0	4	0	0	0	0	0	1	0
241255 São Miguel do Gostoso/RN	0	0	0	0	0	0	0	0	0	0	0	0	0	0
270860 São Miguel dos Campos/AL	262													
221050 São Pedro do Piauí/PI	17	1												
292950 São Sebastião do Passé/BA	0	74	0	15	0	25	0	20	0	0	0	10	0	4
231270 Senador Pompeu/CE	0	30		10		12		6						2
241340 Serra Negra do Norte/RN	0	23												
261390 Serra Talhada/PE	25	54	0	18	0	30	24	0	0	0			1	6
241355 Serrinha dos Pintos/RN	14	0	5	0	9	0								
293060 Serrolândia/BA	67	0												
261410 Sertânia/PE	69	11												
261420 Sirinhaém/PE														
231290 Sobral/CE	26	170	2	40	15	65	3	42	2	9	1	4	3	10
221090 Socorro do Piauí/PI	22	12												
261440 Solidão/PE	32	0	8	0	16	0	8	0						
231300 Solonópole/CE	41	22	8	10	21	7	2	1	0	0	5	4	5	0
251620 Sousa/PB	69	0	30		27		12							
293080 Souto Soares/BA	85	0	15	0	41	0	10	0			15	0	4	0
261460 Tabira/PE														
241400 Tangará/RN	18	0	6	0	6	0	4	0	1	0	0	0	1	0

TABELA Ge05 - INFORMAÇÕES SOBRE TRABALHADORES REMUNERADOS, SEGUNDO O TIPO DE SERVIÇO REALIZADO

ANO DE REFERÊNCIA
2009

Município		Quantidades de trabalhadores remunerados alocados no manejo de resíduos sólidos, segundo o tipo de serviço realizado													
		Total		Coleta		Varrição		Capina e roçada		Unidades de processamento		Outros serviços		Gerenciais ou administrativos	
		Público	Privado	Público	Privado	Público	Privado	Público	Privado	Público	Privado	Público	Privado	Público	Privado
		empreg.	empreg.	empreg.	empreg.	empreg.	empreg.	empreg.	empreg.	empreg.	empreg.	empreg.	empreg.	empreg.	empreg.
Código	Nome/UF	Ge015	Ge016	Co029	Co030	Va007	Va008	Cp005	Cp006	Up062	Up063	Ge047	Ge048	Ge050	Ge051
Região Nordeste															
293120	Taperoá/BA	32	0	8		18		4						2	
251650	Taperoá/PB	60	0												
261500	Taquaritinga do Norte/PE	64	0	16	0	21	0	20	0	1	0			6	0
251660	Tavares/PB	35	0	4		20		10						1	
251670	Teixeira/PB	36	0	14	0	20	0							2	0
241415	Tenente Laurentino Cruz/RN	35	0	5	0	6	0	0	0	0	0	20	0	4	0
221100	Teresina/PI	17	1.342		375		100		753		32		51	17	31
241105	Tibau/RN	16	0	5		11									
261530	Timbaúba/PE	280	0	60		110		50				60			
211220	Timon/MA	111	42	3	5					69	24			39	13
261550	Tracunhaém/PE	21	30	12	16	6	10	3	4						
270920	Traipu/AL	79	0	23	0	28	0	20	0	0	0	0	0	8	0
231350	Trairi/CE	79	31	0	31	39	0	33	0	0	0	0	0	7	0
251680	Triunfo/PB	28		10		8		4		2		1		3	
231360	Ubajara/CE	42	38	14	12	12	10	15	15	0	0	0	0	1	1
251690	Uiraúna/PB	13	13	6	4	3	5	2	3					2	1
293250	Una/BA	0	32				23		3		1		5		
293270	Uruçuca/BA	2	210	2	10		100		100						
293280	Utinga/BA														
293310	Várzea do Poço/BA	20	10												
293320	Vera Cruz/BA	203	0	32		161		10		0		0		0	
241480	Vera Cruz/RN	24	0	8		12		2						2	
261630	Vicência/PE	0	22	0	8	0	6	0	2	0	0	0	5	0	1
231410	Viçosa do Ceará/CE	2	153	0	10	0	123	0	20					2	0
270940	Viçosa/AL	100	50	15	10	50	20	20	10			15	10		
251720	Vieirópolis/PB	9	0	2		5		1						1	
293330	Vitória da Conquista/BA	263	80	7	44	170	0	22	26	18	0	40	6	6	4
261640	Vitória de Santo Antão/PE	20	178	0	10	0	155	0	8	0	0	20	0	0	5
211300	Vitorino Freire/MA	57		16		22		14						5	
293340	Wagner/BA	60	0												
221170	Wall Ferraz/PI														

TABELA Ge06
EXISTÊNCIA DE SERVIÇOS DELEGADOS

TABELA Ge06 - EXISTÊNCIA DE SERVIÇOS DELEGADOS

ANO DE REFERÊNCIA
2009

Município		Existência de algum serviço delegado	Coleta de resíduos domiciliares	Coleta de resíduos públicos	Coleta de resíduos dos serviços de saúde	Coleta de resíduos da construção civil	Varrição de logradouros públicos	Capina e roçada	Operação de aterro sanitário	Operação de unidade de triagem	Operação de unidade de compostagem	Operação de incinerador	Operação de unidade de transbordo	Operação de outras unidades de processamento	Outros
Código	Nome/UF														
Região Nordeste		Ge055													
250190	Belém/PB	Sim	X	X	X	X	X	X							
250270	Borborema/PB	Sim		X											
230260	Camocim/CE	Sim	X	X	X	X									
230440	Fortaleza/CE	Sim	X	X			X			X			X		
250750	João Pessoa/PB	Sim	X	X		X	X	X		X					X
240810	Natal/RN	Sim								X					
280480	Nossa Senhora do Socorro/SE	Sim	X	X	X										X
231110	Porteiras/CE	Sim	X	X	X	X	X	X							X
292740	Salvador/BA	Sim								X			X		
231230	São Benedito/CE	Sim	X	X	X	X	X	X							
261390	Serra Talhada/PE	Sim	X				X								

TABELA Co01
INFORMAÇÕES SOBRE POPULAÇÃO ATENDIDA, ESTRUTURA OPERACIONAL,
FREQUÊNCIA E TERCEIRIZAÇÃO DO SERVIÇO DE COLETA DOMICILIAR E
PÚBLICA

TABELA Co01 - INFORMAÇÕES SOBRE POPULAÇÃO ATENDIDA, ESTRUTURA OPERACIONAL, FREQUÊNCIA E TERCEIRIZAÇÃO DO SERVIÇO DE COLETA DOMICILIAR E PÚBLICA

 ANO DE
REFERÊNCIA
2009

Município	População atendida declarada		Pop. atendida, segundo a frequência			Coleta Noturna	Coleta com elevação de contêiner	Quantidade de coletadores e mot.	
	Urbana do município	Rural do município	Diária	2 ou 3 vezes por semana	1 vez por semana			Prefeitura	Empresas
Código Nome/UF	habitante	habitante	%	%	%	exist.	exist.	empregado	empregado
Região Nordeste	Co050	Co147	Co134	Co135	Co136	Co008	Co131	Co029	Co030
290010 Abaira/BA	4.331	1.350	100	0	0	Não	Não	10	
290020 Abare/BA	18.831	0	70	20	10	Não	Não	11	
240010 Acari/RN	10.000	600	30	50	20	Não	Não	6	1
220005 Acauã/PI	1.361	366	0	100	0	Não	Não	3	0
260010 Afogados da Ingazeira/PE	25.591	1.200	100	0	0	Sim	Não		
260030 Agrestina/PE	15.500	5.200	0	100	0	Não	Não	18	4
220010 Agricolândia/PI	2.023	1.991	0	100	0	Não	Não	5	0
250010 Água Branca/PB	2.500	200	96	0	4	Não	Não	10	0
220020 Água Branca/PI	15.000	1.200	30	60	10	Não	Não		
230040 Aiua/CE	5.085	11.338	0	100	0	Sim	Não	10	20
250030 Alagoa Grande/PB	16.801	6.600	100	0	0				
260060 Alagoinha/PE	0	0	100	0	0	Não	Não	12	
290070 Alagoinhas/BA	122.330	15.480	80	16	4	Sim	Sim		60
230050 Alcântaras/CE	3.252	5.500	35	20	45	Não	Não	11	
220045 Alvorada do Gurgueia/PI	2.610	0	0	100	0	Não	Não	0	3
290100 Amargosa/BA	24.713	5.340	30	70	0	Não	Não	19	0
230075 Amontada/CE	28.000	0	90	7	3	Não	Não		
290135 Andorinha/BA	5.638	1.200	35	45	20			6	2
240080 Angicos/RN	9.820	0	70	20	10	Não	Não	10	0
240090 Antônio Martins/RN	3.782	3.463	60	30	10	Não	Não		
250077 Aparecida/PB	1.000		60	20	20	Não	Não	8	
230090 Apuiarés/CE	0	0				Não	Não	8	0
280020 Aquidabã/SE	10.852	9.038	70	20	10	Não	Não	10	0
230100 Aquiraz/CE	50.545	13.020	62	35	3	Não	Não	124	20
250080 Araçagi/PB	6.529	7.300	50	25	25	Não	Não	12	0
280030 Aracaju/SE	544.039	0	30	70	0	Sim	Não	9	179
230110 Aracati/CE	40.196	15.720	40	45	15	Não	Sim	0	30
290210 Araci/BA	25.000	5.000	100	0	0	Sim	Não	6	21
260105 Araçoiaba/PE	15.000	2.000	60	30	10			10	5
270030 Arapiraca/AL	165.000	39.000	30	55	15	Sim	Não	67	
210100 Arari/MA	15.000	0				Não	Não	7	0
230140 Aratuba/CE	3.720	0	100	0	0	Não	Não	3	1
280040 Arauá/SE	4.597	7.445	100	0	0	Não	Não		
220090 Aroazes/PI	2.500	0				Não	Não		
230160 Assaré/CE	10.554	0	100	0	0	Sim	Não		
250135 Assunção/PB	3.110	334	100	0	0	Não		5	0
230170 Aurora/CE	5.669	0	100	0	0	Não	Não	0	15
240140 Baía Formosa/RN	7.249	1.562	80	20	0	Não	Não	2	30
290260 Baixa Grande/BA	12.701	9.113	39	19	42	Não	Não		

TABELA Co01 - INFORMAÇÕES SOBRE POPULAÇÃO ATENDIDA, ESTRUTURA OPERACIONAL, FREQUÊNCIA E TERCEIRIZAÇÃO DO SERVIÇO DE COLETA DOMICILIAR E PÚBLICA

 ANO DE
REFERÊNCIA
2009

Município	População atendida declarada		Pop. atendida, segundo a frequência			Coleta Noturna	Coleta com elevação de contêiner	Quantidade de coletadores e mot.	
	Urbana do município	Rural do município	Diária	2 ou 3 vezes por semana	1 vez por semana			Prefeitura	Empresas
Código Nome/UF	habitante	habitante	%	%	%	exist.	exist.	empregado	empregado
Região Nordeste	Co050	Co147	Co134	Co135	Co136	Co008	Co131	Co029	Co030
250150 Bananeiras/PB	7.000	3.000	45	35	20	Não	Não	15	
240150 Barcelona/RN	1.625	1.075	0	80	20	Não	Não	3	0
220117 Barra D'Alcântara/PI	1.552	0				Não	Não		
270050 Barra de Santo Antônio/AL	12.966	0						5	10
290270 Barra/BA	0	0						0	14
230205 Barroquinha/CE	9.000	1.206	70	15	15	Sim	Não	0	25
230220 Beberibe/CE	21.003	6.000	80	15	5	Não	Não		39
250190 Belém/PB	14.384	3.362	0	100	0	Não	Não		
260170 Belo Jardim/PE	44.468	9.221	20	60	20	Não	Não	0	27
210180 Benedito Leite/MA	1.565	0	0	100	0	Não	Não	10	0
260180 Betânia/PE	7.151	4.860	0	100	0	Não	Não		
260190 Bezerros/PE	0	9.969	0	100	0	Sim	Não	28	0
250210 Boa Ventura/PB	3.503	0	100	0	0	Não	Não	4	0
210200 Bom Jardim/MA	15.317	1.520	100	0	0	Sim	Não	24	0
290395 Bom Jesus da Serra/BA	2.494	4.235	0	100	0	Não	Não	0	0
240170 Bom Jesus/RN	6.625	0	35	60	5	Não	Não		
290400 Boninal/BA	11.000	2.000	90	10	0	Não	Não	5	3
250240 Bonito de Santa Fé/PB	6.873	0	70	20	10	Não	Não		
250250 Boqueirão/PB	12.400	0	100	0	0	Sim	Não	5	4
250270 Borborema/PB	3.561	1.625	0	100	0	Não	Não	6	0
230250 Brejo Santo/CE	25.362	10.554	100	0	0	Não	Sim	110	
290450 Brotas de Macaúbas/BA	3.000	860	0	80	20	Não	Não	4	0
290460 Brumado/BA	44.827	12.009	73	26	1	Não	Sim	0	22
210230 Buriti Bravo/MA	5.000	0	0	0	100	Não	Não	6	
250310 Cabaceiras/PB	2.187	500	100	0	0			3	
260290 Cabo de Santo Agostinho/PE	151.525	20.058	58	39	3	Sim	Não	0	187
270120 Cacimbinhas/AL	5.396	0	20	50	30	Sim	Não	10	0
290500 Caculé/BA	12.737	2.946	90	10	0	Não	Sim	0	4
290515 Caetanos/BA	2.750	600	100	0	0	Não	Não	0	5
240185 Caiçara do Norte/RN	6.302	350	0	100	0	Não	Não	8	
240200 Caico/RN	56.600	0	20	60	20	Sim	Sim	18	20
220207 Cajazeiras do Piauí/PI	1.047	227	0	100	0	Não	Não	3	0
220208 Cajueiro da Praia/PI	2.688	300	0	90	10	Não	Não	0	17
220209 Caldeirão Grande do Piauí/PI	0	0	0	100	0	Não	Não	4	0
290570 Camaçari/BA	227.955		95	5	0	Sim	Sim	56	64
250390 Camalau/PB	2.435	221	35	47	18	Não	Não	6	
260350 Camocim de São Félix/PE	13.888	2.686	100	0	0	Não	Não	0	8
230260 Camocim/CE	0	0							16
250400 Campina Grande/PB	360.964	19.800	5	95	0	Sim	Não	6	82

TABELA Co01 - INFORMAÇÕES SOBRE POPULAÇÃO ATENDIDA, ESTRUTURA OPERACIONAL, FREQUÊNCIA E TERCEIRIZAÇÃO DO SERVIÇO DE COLETA DOMICILIAR E PÚBLICA

 ANO DE
REFERÊNCIA
2009

Município	População atendida declarada		Pop. atendida, segundo a frequência			Coleta Noturna	Coleta com elevação de contêiner	Quantidade de coletadores e mot.	
	Urbana do município	Rural do município	Diária	2 ou 3 vezes por semana	1 vez por semana			Prefeitura	Empresas
Código Nome/UF	habitante	habitante	%	%	%	exist.	exist.	empregado	empregado
Região Nordeste	Co050	Co147	Co134	Co135	Co136	Co008	Co131	Co029	Co030
270140 Campo Alegre/AL	19.375	22.267	0	100	0	Não	Não	11	0
280100 Campo do Brito/SE	9.000	1.000	54	40	6	Não	Não		
220213 Campo Grande do Piauí/PI	2.556	0	0	80	20	Não	Não	4	1
220220 Campo Maior/PI	33.385	0	0	100	0	Não	Não	40	
230270 Campos Sales/CE	12.000	6.928	50	30	20	Sim	Sim	50	
290660 Candiba/BA	7.000	0	40	35	25	Não	Não	14	
260370 Canhotinho/PE	14.432	0	70	0	30	Não	Não	21	9
280120 Canindé de São Francisco/SE			80	20	0	Não	Sim	37	
220230 Canto do Buriti/PI	65	0	100	0	0	Sim	Não		
290685 Capela do Alto Alegre/BA	0	0							
270170 Capela/AL	10.766	1.215	90	10	0	Não	Não	10	2
280130 Capela/SE	17.156	7.500	100	0	0	Não	Não	0	10
290690 Caravelas/BA	11.500	8.000	15	60	25	Não	Não	11	16
290710 Carinhanha/BA	13.846	10.400	0	100	0	Não	Sim	1	3
230310 Cariré/CE	12.593	0	15	80	5			15	
230330 Cariús/CE	7.962	6.250	92	5	3	Não	Não	2	12
260390 Caruaí/PE	0	0	100	0	0	Não	Não	2	5
240240 Caruá dos Dantas/RN	5.612	650				Não	Não	4	0
250420 Catingueira/PB	2.865	2.141	50	50	0	Não	Não	3	0
250430 Catolé do Rocha/PB	20.561	7.907	100	0	0	Não	Não	22	0
290750 Catu/BA	45.220	0	89	11	0	Não	Não	0	15
230370 Caucaia/CE	301.805	32.000				Sim	Sim	0	40
210300 Caxias/MA	117.932	0	18	82	0	Sim	Não	142	
290790 Cipó/BA	0	0	95	5	0	Não	Não		
210330 Codó/MA	0	0				Não	Não	0	69
220273 Coivaras/PI	450	0	30	69	1	Não	Não	20.397	0
220277 Colônia do Piauí/PI	2.495	4.553	0	100	0	Não	Não	4	0
290820 Conceição da Feira/BA	15.260	2.500	70	20	10	Não	Não		
210355 Conceição do Lago-Açu/MA	5.000	1.500	100	0	0	Não	Não	30	0
250440 Conceição/PB	10.780	7.208	50	50	0	Sim	Não	9	3
250450 Condado/PB	4.506	0	50	25	25	Não	Não	6	0
250470 Congo/PB	2.733	150	100	0	0	Não	Não	4	0
290900 Cordeiros/BA	2.650	0	40	50	10	Sim	Não		
290910 Coribe/BA	11.742	0	49	51	0	Não	Não	0	0
210360 Corroá/MA	42.530	0	60	40	0	Não	Não	70	0
290920 Coronel João Sá/BA	6.738	1.700	100	0	0	Não	Não	8	
290930 Correntina/BA	18.000	4.000	70	20	10	Não	Não	20	0
270230 Coruripe/AL	51.027	0	50	50	0	Sim	Não	36	
290940 Cotegipe/BA	6.654	0	100	0	0	Não	Não	6	2

TABELA Co01 - INFORMAÇÕES SOBRE POPULAÇÃO ATENDIDA, ESTRUTURA OPERACIONAL, FREQUÊNCIA E TERCEIRIZAÇÃO DO SERVIÇO DE COLETA DOMICILIAR E PÚBLICA

 ANO DE
REFERÊNCIA
2009

Município	População atendida declarada		Pop. atendida, segundo a frequência			Coleta Noturna	Coleta com elevação de contêiner	Quantidade de coletadores e mot.	
	Urbana do município	Rural do município	Diária	2 ou 3 vezes por semana	1 vez por semana			Prefeitura	Empresas
Código Nome/UF	habitante	habitante	%	%	%	exist.	exist.	empregado	empregado
Região Nordeste	Co050	Co147	Co134	Co135	Co136	Co008	Co131	Co029	Co030
230420 Crato/CE	24.000	0	100	0	0	Sim	Sim		
290980 Cruz das Almas/BA	0	0	60	30	10	Não	Sim	25	
250490 Cruz do Espírito Santo/PB	7.271	8.583	100	0	0	Não	Não		
230425 Cruz/CE	8.112	7.800	60	30	10	Não	Não		16
240300 Cruzeta/RN	6.000	0	0	100	0	Não	Não	5	0
280190 Cumbe/SE	2.200	789	20	60	20	Não	Não	4	
260500 Cupira/PE	19.313	3.470	100	0	0	Não	Não		
210370 Cururupu/MA	11.600	0	25	60	15	Não	Não	51	
220342 Domingos Mourão/PI	1.052	0	0	100	0	Não	Não	3	
291030 Elisio Medrado/BA	2.500	500	92	6	2	Não	Não	12	0
291050 Entre Rios/BA	37.000	0	85	15	0	Não	Não		33
240340 Equador/RN	4.896	0	0	100	0	Não	Não		
250600 Esperança/PB	0	0				Não	Não		
270255 Estrela de Alagoas/AL						Não	Não	32	0
291070 Euclides da Cunha/BA	0	0	60	30	10	Sim	Sim		
230430 Farias Brito/CE	10.777	0				Não	Não		
291077 Feira da Mata/BA	3.184	1.100	0	100	0	Não	Não	4	0
260545 Fernando de Noronha/PE	3.108	0	100	0	0	Não	Não	0	9
291100 Floresta Azul/BA	9.543	0	100	0	0	Não	Não	10	
220385 Floresta do Piauí/PI	883	0	0	100	0	Não	Não	3	0
260570 Floresta/PE	18.226	9.874	60	40	0	Não	Não		10
291110 Formosa do Rio Preto/BA		0	90	10	0	Não	Não	0	6
230435 Forquilha/CE	14.957	455	25	50	25	Sim	Não	0	12
230440 Fortaleza/CE	2.254.997	0	2	98	0	Sim	Sim	33	1.280
220415 Francisco Macedo/PI	850	0	0	100	0	Não	Não	3	
220420 Francisco Santos/PI	4.150	0	0	100	0	Não	Não	3	0
280230 Frei Paulo/SE	9.000	3.000	65	30	5	Não	Não		
240410 Galinhos/RN	1.325	0	0	100	0	Não	Não		
280250 General Maynard/SE	1.815	1.092	20	60	20	Não	Não		
230460 General Sampaio/CE	3.461	943	100	0	0	Não	Não	9	0
291130 Gentio do Ouro/BA	6.000	600	75	25	0	Não	Não	11	
210462 Governador Luiz Rocha/MA	0	0				Não		23	0
260640 Gravata/PE	65.076	10.153	20	70	10	Sim	Sim	0	28
230490 Groaíras/CE	4.620	0	100	0	0	Não	Não	0	3
220450 Guadalupe/PI	9.175	0	10	90	0	Não	Não		
210490 Guimarães/MA	3.161	0	0	100	0	Não	Não	10	0
230520 Hidrolândia/CE	10.910	0	57	43	0	Não	Não	2	20
210500 Humberto de Campos/MA	7.294	0	10	75	15	Não	Não		
291190 Iaçua/BA	20.000	0	0	100	0	Sim	Não	30	

TABELA Co01 - INFORMAÇÕES SOBRE POPULAÇÃO ATENDIDA, ESTRUTURA OPERACIONAL, FREQUÊNCIA E TERCEIRIZAÇÃO DO SERVIÇO DE COLETA DOMICILIAR E PÚBLICA

 ANO DE
REFERÊNCIA
2009

Município	População atendida declarada		Pop. atendida, segundo a frequência			Coleta Noturna	Coleta com elevação de contêiner	Quantidade de coletadores e mot.	
	Urbana do município	Rural do município	Diária	2 ou 3 vezes por semana	1 vez por semana			Prefeitura	Empresas
Código Nome/UF	habitante	habitante	%	%	%	exist.	exist.	empregado	empregado
Região Nordeste	Co050	Co147	Co134	Co135	Co136	Co008	Co131	Co029	Co030
291200 Ibiassucê/BA	0	0	100	0	0	Não	Não	6	
260670 Ibirajuba/PE	2.941	0	0	100	0	Não	Não	7	0
230540 Icó/CE	47.446	15.559	50	35	15	Sim	Não	0	30
270310 Igaci/AL	9.500	5.500	70	25	5	Não	Não	27	0
210520 Igarapé Grande/MA	6.256	0	0	100	0	Não	Não	9	0
230550 Iguatu/CE	74.676	0	30	60	10	Não	Não		54
250670 Imaculada/PB	7.163	0	100	0	0	Não	Não	10	
210530 Imperatriz/MA	223.471	0	35	65	0	Sim	Sim	0	122
230560 Independência/CE	11.218	0	30	70	0	Não	Não		
260710 Ingazeira/PE	2.287	800	0	100	0	Não	Não	10	0
270330 Inhapi/AL	5.000	9.000	20	10	70	Não	Não	10	0
220470 Inhuma/PI	6.462	2.493	80	15	5	Não	Não	32	0
230570 Ipaumirim/CE	0	0	100	0	0	Não	Não		
260730 Ipubi/PE	16.615	0	90	10	0	Não	Não		
291430 Iramaia/BA	0	0	45	30	25	Não	Não	15	
291440 Iraquara/BA	9.000	3.000	20	40	40	Não	Não	15	0
230610 Irauçuba/CE	13.500	0	60	35	5	Não	Não	0	10
280290 Itabaiana/SE	65.346	17.312	0	80	20	Não	Não	34	0
291465 Itabela/BA	23.000	2.000	100	0	0	Não	Não		55
280310 Itabi/SE	3.671	1.140	100	0	0	Não	Não	12	0
291480 Itabuna/BA	192.290	21.366	80	0	20	Sim	Sim	0	95
291510 Itagi/BA	10.341	0	100	0	0	Não	Não	9	
230620 Itaiçaba/CE	6.544	1.396	78	22	0	Não	Não	0	4
230625 Itaitinga/CE			100	0	0	Não	Não	0	28
240485 Itajá/RN	5.570	1.059	0	100	0	Não	Não	8	0
291550 Itajuípe/BA	20.490	0	80	20	0	Não	Não	12	0
291570 Itamari/BA	6.067	2.171	75	0	25	Não	Não	8	
260765 Itambé/PE	26.540	0	10	70	20	Não	Não	20	0
291680 Itarantim/BA	14.700	298	70	30	0	Não	Sim		5
230655 Itarema/CE	14.861	0	80	20	0	Não	Não		
230660 Itatira/CE	7.852	0	35	45	20	Não	Não	15	
291690 Itiruçu/BA	10.940	2.190	100	0	0	Não	Não		
291733 Iuiú/BA	8.405	0	60	25	15	Não	Não	9	
240500 Jaçaná/RN		0	50	30	20	Não	Não		
250730 Jacaraú/PB	7.636	6.451	100	0	0	Não	Não		
291750 Jacobina/BA	0	0							
291760 Jaguaquara/BA	37.813	2.500	50	30	20	Sim	Não	0	
230700 Jaguaruana/CE	0	0	30	70	0	Não	Não	0	32
291790 Jandaira/BA	6.320	3.698	63	37	0	Não	Não	78	0

TABELA Co01 - INFORMAÇÕES SOBRE POPULAÇÃO ATENDIDA, ESTRUTURA OPERACIONAL, FREQUÊNCIA E TERCEIRIZAÇÃO DO SERVIÇO DE COLETA DOMICILIAR E PÚBLICA

 ANO DE
REFERÊNCIA
2009

Município	População atendida declarada		Pop. atendida, segundo a frequência			Coleta Noturna	Coleta com elevação de contêiner	Quantidade de coletadores e mot.	
	Urbana do município	Rural do município	Diária	2 ou 3 vezes por semana	1 vez por semana			Prefeitura	Empresas
Código Nome/UF	habitante	habitante	%	%	%	exist.	exist.	empregado	empregado
Região Nordeste	Co050	Co147	Co134	Co135	Co136	Co008	Co131	Co029	Co030
240540 Japi/RN	0	0	0	100	0	Não	Não		
240560 Jardim de Piranhas/RN	11.085	15	0	100	0	Não	Sim	41	
230720 Jati/CE	5.676	1.842	95	5	0	Não	Não	0	25
250750 João Pessoa/PB	660.798	0	36	64	0	Sim	Sim	150	275
250770 Juazeirinho/PB	8.448	8.028	100	0	0	Não	Não		
230730 Juazeiro do Norte/CE	238.163	11.666	34	66	0	Sim	Sim	0	44
291845 Jucuruçu/BA	1.864	0	100	0	0	Não	Não	14	
291855 Jussari/BA	6.000	0	100	0	0	Não	Não	6	
291870 Lafaiete Coutinho/BA	1.954	500	70	30	0	Não	Não		
280350 Lagarto/SE	53.000	38.000	47	35	18	Sim	Não	0	80
220555 Lagoa Alegre/PI	4.132	2.203	60	30	10	Não	Não		
270410 Lagoa da Canoa/AL	9.035	9.161	50	15	35	Não	Não	9	0
240620 Lagoa d'Anta/RN	4.355	498	89	0	11	Não	Não	8	0
250820 Lagoa de Dentro/PB	3.983	0	50	25	25	Não	Não		
210592 Lagoa do Mato/MA	4.276	0	100	0	0	Não	Não		
250830 Lagoa Seca/PB	8.000		10	70	20	Não	Não	0	
291890 Lajedão/BA	0	0	35	50	15	Não	Não	4	
291900 Lajedinho/BA	2.099	820	0	100	0	Não	Não		
280360 Laranjeiras/SE	22.593	2.121	0	80	20	Não			
250840 Lastro/PB	1.282	0	100	0	0	Não	Não	5	0
291920 Lauro de Freitas/BA	156.936	0	95	5	0	Sim	Sim	0	93
291930 Lençóis/BA	7.701	2.000	100	0	0	Não	Não	4	0
230760 Limoeiro do Norte/CE	31.779	24.319	100	0	0	Sim	Não	8	12
291950 Livramento de Nossa Senhora/BA		12.221	90	5	5	Não	Não		
210620 Luís Domingues/MA	0	0	34	33	33	Não	Não		
291955 Luís Eduardo Magalhães/BA	0	0	10	90	0	Sim	Não		
240700 Luís Gomes/RN	6.804	800	30	70	0	Não	Não	5	
270430 Maceió/AL	935.377	0	40	60	0	Sim	Sim	39	482
250870 Mãe d'Água/PB	2.274	714	66	34	0	Não	Não	7	0
291995 Maetinga/BA	3.400	180	80	20	0	Sim	Sim		
292000 Maiquinique/BA	6.979	0	90	10	0	Não	Não	6	4
292010 Mairi/BA	13.000	0	50	30	20	Não	Não		10
270440 Major Isidoro/AL	9.706	0	0	60	40	Não	Não	20	0
240725 Major Sales/RN	3.121	510	100	0	0	Não	Não	2	0
292030 Malhada de Pedras/BA	7.677	0	50	40	10	Sim	Não		
280390 Malhador/SE	6.200	4.790	25	50	25	Não	Não	6	
250900 Manaíra/PB	0	0	0	100	0	Não	Não		
230765 Maracanau/CE	191.608	631	5	95	0	Não	Sim	0	138
292060 Maragogipe/BA	35.000	8.921	54	26	20	Não	Não	8	8

TABELA Co01 - INFORMAÇÕES SOBRE POPULAÇÃO ATENDIDA, ESTRUTURA OPERACIONAL, FREQUÊNCIA E TERCEIRIZAÇÃO DO SERVIÇO DE COLETA DOMICILIAR E PÚBLICA

 ANO DE
REFERÊNCIA
2009

Município	População atendida declarada		Pop. atendida, segundo a frequência			Coleta Noturna	Coleta com elevação de contêiner	Quantidade de coletadores e mot.	
	Urbana do município	Rural do município	Diária	2 ou 3 vezes por semana	1 vez por semana			Prefeitura	Empresas
Código Nome/UF	habitante	habitante	%	%	%	exist.	exist.	empregado	empregado
Região Nordeste	Co050	Co147	Co134	Co135	Co136	Co008	Co131	Co029	Co030
260920 Maraial/PE	0	0	100	0	0	Sim	Sim	4	8
230770 Maranguape/CE	86.418	0	10	90	0	Sim	Não	45	0
210637 Maranhãozinho/MA	0	0				Não	Não	5	0
270460 Maravilha/AL	4.622	1.500	0	100	0	Não	Não	17	0
292080 Marcionílio Souza/BA	6.000	3.000	100	0	0	Não	Não		
240740 Martins/RN	4.505	2.880	10	80	10	Não	Não		
280400 Maruim/SE	13.000	2.582	70	30	0	Não	Não		
292090 Mascote/BA	13.000	3.000	100	0	0	Não	Não	30	
230800 Massapê/CE	18.234	13.492	20	70	10	Não	Não	8	7
250920 Massaranduba/PB	3.500	0	10	80	10	Não	Não	8	
292100 Mata de São João/BA	0	0	78	22	0	Não	Não	16	0
210663 Matões do Norte/MA	3.561	0	11	74	15	Não	Não	9	0
230810 Mauriti/CE	39.789	4.200	90	7	3	Não	Não	8	12
230820 Meruoca/CE	6.800	5.952	20	50	30	Não	Não		
292120 Miguel Calmon/BA	16.219	0	0	65	35	Não	Sim		
292145 Mirante/BA	2.456	0	100	0	0			4	0
210680 Mirinzal/MA	5.416	0	0	100	0	Não	Não	10	0
230850 Mombaca/CE		0	0	100	0	Não	Não		
230860 Monsenhor Tabosa/CE	0	0						20	46
250960 Monte Horebe/PB	0	0				Não	Não		
230870 Morada Nova/CE	34	18	20	60	20	Sim	Sim		
292160 Morpará/BA	5.494	0	100	0	0	Não	Não	4	0
240800 Mossoró/RN	239.315	0	75	20	5	Sim	Não	26	30
292220 Muniz Ferreira/BA	0	0	95	3	2	Não	Não	0	4
280430 Muribeca/SE	3.259	4.207	70	20	10	Não	Não	10	0
270550 Murici/AL	21.605	0	100	0	0	Não	Não		
292240 Mutuipe/BA	0	0	100	0	0	Não	Não		
240810 Natal/RN	786.935	0	8	92	0	Sim	Sim	115	204
292260 Nilo Peçanha/BA	0	0	100	0	0	Não	Não	15	0
240820 Nisia Floresta/RN	9.646	10.000	0	60	40	Não	Não	28	0
280450 Nossa Senhora da Glória/SE	19.719	11.002	100	0	0	Não	Não	2	0
280480 Nossa Senhora do Socorro/SE	150.000	5.334	20	80	0	Não	Sim	0	48
210725 Nova Colinas/MA	2.520	400	50	50	0	Não	Não		
240830 Nova Cruz/RN	24.500	11.000	45	45	10	Não	Não	68	0
251020 Nova Olinda/PB	3.197	3.258	0	50	50	Não	Não		
251030 Nova Palmeira/PB	0	0	0	100	0	Não	Não		
230945 Ocara/CE	7.521	600	60	30	10	Não	Não	12	0
251040 Olho d'Água/PB	3.815	352	100	0	0	Não	Não	4	
240840 Olho-d'Água do Borges/RN	3.176		10	50	40	Não	Não		4

TABELA Co01 - INFORMAÇÕES SOBRE POPULAÇÃO ATENDIDA, ESTRUTURA OPERACIONAL, FREQUÊNCIA E TERCEIRIZAÇÃO DO SERVIÇO DE COLETA DOMICILIAR E PÚBLICA

 ANO DE
REFERÊNCIA
2009

Município	População atendida declarada		Pop. atendida, segundo a frequência			Coleta Noturna	Coleta com elevação de contêiner	Quantidade de coletadores e mot.	
	Urbana do município	Rural do município	Diária	2 ou 3 vezes por semana	1 vez por semana			Prefeitura	Empresas
Código Nome/UF	habitante	habitante	%	%	%	exist.	exist.	empregado	empregado
Região Nordeste	Co050	Co147	Co134	Co135	Co136	Co008	Co131	Co029	Co030
260960 Olinda/PE	389.333	7.935	98	2	0	Sim	Sim	9	0
270610 Ouro Branco/AL	6.907	0	0	100	0	Não	Não	10	0
240850 Ouro Branco/RN	3.446	0	0	5	95			16	0
230970 Pacatuba/CE	56.234	5.775	3	97	0	Não	Sim	45	15
280490 Pacatuba/SE	2.739	10.131	80	15	5	Não	Não		
230980 Pacoti/CE	4.661	6.000				Não	Não	8	
230990 Pacujá/CE	0	0	100	0	0	Não	Não		
292340 Palmas de Monte Alto/BA	8.768	3.489	10	80	10	Não	Não	0	6
220740 Palmeira do Piauí/PI	2.560	934	32	26	42	Não	Não	6	4
210760 Palmeirândia/MA	2.134	0	0	100	0	Não	Não	10	0
270640 Pão de Açúcar/AL	10.753	2.800	0	100	0	Não	Não	11	0
270642 Pariconha/AL	2.200	8.000	20	10	70	Não	Não	10	0
220770 Parnaíba/PI	123.754	3.200	50	45	5	Sim	Sim	0	44
240325 Parnamirim/RN	184.222	0	0	100	0	Não	Não	0	62
240920 Passagem/RN	1.281	1.000	0	100	0	Não	Não		
251080 Patos/PB	96.931	0				Sim	Não	9	24
292390 Pau Brasil/BA	12.155	0	100	0	0	Não	Não		
251090 Paulista/PB	5.355	1.000	30	50	20	Não	Não	24	
270660 Paulo Jacinto/AL	5.156	0	0	100	0	Não	Não	5	0
231060 Penaforte/CE	5.600	2.000	95	5	0	Não	Não	0	30
270670 Penedo/AL	50.000	4.580	95	5	0	Não	Não	23	0
270680 Piaçabuçu/AL	10.764	7.323	70	20	10	Não	Não	20	
251140 Picuí/PB	13.028	0	0	95	5	Não	Não	2	15
251160 Pilões/PB	0	0	100	0	0	Não	Não		
210850 Pindaré-Mirim/MA	0	0	10	80	10	Não	Não	40	
270700 Pindoba/AL	1.714	0	0	100	0	Não	Não	6	0
292460 Pindobaçu/BA	11.116	9.738	70	30	0	Não	Não		
231085 Pindoretama/CE	16.267	0	60	30	10	Não	Não	10	30
210860 Pinheiro/MA	43.178	0	20	75	5	Não	Sim	33	0
280530 Pirambu/SE	0	0	100	0	0	Não	Não		
251200 Pocinhos/PB	10.000	1.500	0	100	0	Não	Não	16	
241010 Poço Branco/RN	6.754	3.240	10	60	30	Não	Não	1	10
251203 Poço Dantas/PB	931	3.115	100	0	0	Não	Não	3	0
280540 Poço Redondo/SE			10	70	20	Não	Não	0	4
280550 Poço Verde/SE	16.837	5.045	77	23	0	Não	Não		
292520 Pojuca/BA	27.957	3.000	70	25	5	Sim	Sim	40	
251210 Pombal/PB	32.443	0	100	0	0	Não	Não	6	19
241020 Portalegre/RN	3.499	500	80	18	2	Não	Não	1	9
231110 Porteiras/CE	10.395	0	80	15	5	Não	Não	0	4

TABELA Co01 - INFORMAÇÕES SOBRE POPULAÇÃO ATENDIDA, ESTRUTURA OPERACIONAL, FREQUÊNCIA E TERCEIRIZAÇÃO DO SERVIÇO DE COLETA DOMICILIAR E PÚBLICA

 ANO DE
REFERÊNCIA
2009

Município	População atendida declarada		Pop. atendida, segundo a frequência			Coleta Noturna	Coleta com elevação de contêiner	Quantidade de coletadores e mot.	
	Urbana do município	Rural do município	Diária	2 ou 3 vezes por semana	1 vez por semana			Prefeitura	Empresas
Código Nome/UF	habitante	habitante	%	%	%	exist.	exist.	empregado	empregado
Região Nordeste	Co050	Co147	Co134	Co135	Co136	Co008	Co131	Co029	Co030
280560 Porto da Folha/SE	10.628	7.000	100	0	0	Não	Não		
241025 Porto do Mangue/RN	2.960	2.070						0	7
270750 Porto Real do Colégio/AL	12.219	0	100	0	0	Não	Não	0	10
292530 Porto Seguro/BA	102.877	20.019	100	0	0	Não	Sim	171	16
231123 Potiretama/CE	4.065	1.439	100	0	0	Não	Não	5	0
251220 Prata/PB	0	1.562	100	0	0	Não	Não		
292560 Presidente Dutra/BA	8.000	3.000	60	40	0	Não	Não	9	0
292570 Presidente Jânio Quadros/BA	3.710	825	80	15	5	Não	Não	6	0
241030 Presidente Juscelino/RN	5.257	36	100	0	0	Não	Não	4	0
292590 Quijingue/BA	7.000	1.000	30	0	70	Não	Não	8	0
261153 Quixaba/PE	2.544	0	100	0	0	Não	Não	0	1
292593 Quixabeira/BA	3.524	0	10	80	10	Não	Não	9	
261160 Recife/PE	1.561.659	0	58	42	0	Sim	Sim	28	814
231160 Redenção/CE	7.702	500	50	30	20	Não	Não	30	0
210950 Riachão/MA	0	0	10	88	2	Não	Não		
261170 Riacho das Almas/PE	14.000	3.400	60	35	5	Não	Não		
251278 Riacho de Santo Antônio/PB	950	0	0	90	10	Não	Não	5	0
280590 Riachuelo/SE	8.024	1.442	80	15	5	Não	Não	0	12
240895 Rio do Fogo/RN	9.496	628	0	100	0	Não	Não		
261190 Rio Formoso/PE	10.718	5.050	80	15	5	Não	Não	5	
231180 Russas/CE	38.000	6.000	20	70	10	Sim	Sim	48	16
261220 Salgueiro/PE	44.435	11.000	10	80	10	Sim	Sim	0	11
292740 Salvador/BA	2.757.077	0	73	27	0	Sim	Sim	117	1.051
210970 Sambaíba/MA	2.800	800	0	80	20	Não	Não	4	5
292750 Santa Bárbara/BA	8.446	0	60	0	40	Sim	Não	13	
292780 Santa Cruz da Vitória/BA	5.133	1.310	100	0	0	Não	Não	2	0
251320 Santa Cruz/PB	2.921	3.756	0	100	0	Não	Não		
210980 Santa Helena/MA	9.320	0	0	100	0	Não	Não	25	0
292790 Santa Inês/BA	9.699	0	100	0	0	Sim	Não	12	0
210990 Santa Inês/MA	75.417	1.043	80	20	0	Sim	Não	48	2
211000 Santa Luzia/MA	22.925	11.455	30	50	20	Não	Não	0	8
261260 Santa Maria da Boa Vista/PE	14.992	0	0	100	0	Não	Não	10	
292810 Santa Maria da Vitória/BA	23.831	300	60	25	15	Não	Não	20	5
292840 Santa Rita de Cássia/BA	14.530	1.770	100	0	0	Não	Não		
251380 Santa Teresinha/PB	2.077	2.701	90	0	10	Não	Não	5	
231200 Santana do Acaraú/CE	10.000	5.000				Não	Não		
231210 Santana do Cariri/CE	9.360	5.335	64	36	0	Não	Não	0	5
280640 Santana do São Francisco/SE	4.465	2.396	60	35	5	Não	Não	0	3
251365 Santarém/PB	771	1.978	0	100	0	Não	Não		

TABELA Co01 - INFORMAÇÕES SOBRE POPULAÇÃO ATENDIDA, ESTRUTURA OPERACIONAL, FREQUÊNCIA E TERCEIRIZAÇÃO DO SERVIÇO DE COLETA DOMICILIAR E PÚBLICA

 ANO DE
REFERÊNCIA
2009

Município	População atendida declarada		Pop. atendida, segundo a frequência			Coleta Noturna	Coleta com elevação de contêiner	Quantidade de coletadores e mot.	
	Urbana do município	Rural do município	Diária	2 ou 3 vezes por semana	1 vez por semana			Prefeitura	Empresas
Código Nome/UF	habitante	habitante	%	%	%	exist.	exist.	empregado	empregado
Região Nordeste	Co050	Co147	Co134	Co135	Co136	Co008	Co131	Co029	Co030
292880 Santo Estêvão/BA	24.787	6.000	100	0	0	Sim	Não	24	0
231230 São Benedito/CE	24.583	9.500	85	10	5	Sim	Sim	0	11
211050 São Bento/MA	13.663	0	0	100	0			20	0
261310 São Caitano/PE	18.710	2.150	0	100	0	Não	Não	16	0
280670 São Cristóvão/SE	68.231	6.873				Não	Não	0	4
292910 São Felipe/BA	9.725	6.300	15	35	50	Não	Sim		
220960 São Félix do Piauí/PI	1.700	180	100	0	0	Não	Não	5	0
251398 São Francisco/PB	1.266	780	0	62	38	Não	Não	4	0
220985 São João da Canabrava/PI	1.703	0	0	82	18	Não	Não	0	4
211107 São João do Soter/MA	4.454	0	10	8	82	Sim	Não	6	0
261340 São José da Coroa Grande/PE	13.333	4.000	70	30	0	Não	Não		12
251430 São José de Caiana/PB	1.000	0				Não	Não		
211120 São José de Ribamar/MA	55.946	55.585	30	60	10	Não	Sim		24
221005 São José do Divino/PI	0	0							
292937 São José do Jacuípe/BA	0	0	42	50	8	Não	Não	15	
221020 São José do Piauí/PI	2.096	2.900				Não	Não		
211140 São Luís Gonzaga do Maranhão/MA	4.288	0	0	100	0	Não	Não	15	0
211130 São Luís/MA	959.273	37.825	89	11	0	Sim	Sim		
292940 São Miguel das Matas/BA	3.352	0	100	0	0	Não	Não	4	0
251500 São Miguel de Taipu/PB	3.006	0	100	0	0	Não	Não	4	0
241255 São Miguel do Gostoso/RN	3.859	5.381	50	25	25	Não	Não	0	0
270860 São Miguel dos Campos/AL	0	0	70	28	2	Não	Não		
221050 São Pedro do Piauí/PI	6.579	0	50	50	0	Não	Não		
292950 São Sebastião do Passé/BA	32.623	5.000	80	20	0	Não	Não	0	15
231270 Senador Pompeu/CE	12.750	0	20	50	30	Não	Não		10
241340 Serra Negra do Norte/RN	4.936	520	0	100	0	Não	Não		
261390 Serra Talhada/PE	59.713	0	30	30	40	Sim	Não	0	18
241355 Serrinha dos Pintos/RN	2.000	500				Não	Não	5	0
293060 Serrolândia/BA	0	0	0	100	0	Não	Não		
261410 Sertânia/PE	0	0	70	20	10	Não	Sim		
261420 Sirinhaém/PE	20.463	0	100	0	0	Sim	Sim		
231290 Sobral/CE	158.031	21.970	27	58	15	Sim	Sim	2	40
221090 Socorro do Piauí/PI	3.200	1.200				Não	Não		
261440 Solidão/PE	2.000	0	100	0	0	Sim	Não	8	0
231300 Solonópole/CE	10.393	3.845	63	34	3	Não	Não	8	10
251620 Sousa/PB	51.708	0	35	60	5	Sim	Sim	30	
293080 Souto Soares/BA	11.000	3.000	60	20	20	Não	Não	15	0
261460 Tabira/PE	20.686	0				Sim	Não		
241400 Tangará/RN	13.610	0	30	60	10	Não	Não	6	0

TABELA Co01 - INFORMAÇÕES SOBRE POPULAÇÃO ATENDIDA, ESTRUTURA OPERACIONAL, FREQUÊNCIA E TERCEIRIZAÇÃO DO SERVIÇO DE COLETA DOMICILIAR E PÚBLICA

 ANO DE
REFERÊNCIA
2009

Município	População atendida declarada		Pop. atendida, segundo a frequência			Coleta Noturna	Coleta com elevação de contêiner	Quantidade de coletadores e mot.	
	Urbana do município	Rural do município	Diária	2 ou 3 vezes por semana	1 vez por semana			Prefeitura	Empresas
Código Nome/UF	habitante	habitante	%	%	%	exist.	exist.	empregado	empregado
Região Nordeste	Co050	Co147	Co134	Co135	Co136	Co008	Co131	Co029	Co030
293120 Taperoá/BA	9.914	0	100	0	0	Não	Não	8	
251650 Taperoá/PB	8.871	6.365	0	100	0	Não	Não		
261500 Taquaritinga do Norte/PE	12.500	1.500	80	10	10	Não	Não	16	0
251660 Tavares/PB	4.000	1.500	0	100	0	Não	Não	4	
251670 Teixeira/PB	9.228	0	100	0	0	Não	Não	14	0
241415 Tenente Laurentino Cruz/RN	1.349	0	0	100	0	Não	Não	5	0
221100 Teresina/PI	756.465	46.072	17	83	0	Sim	Sim		375
241105 Tibau/RN						Não	Não	5	
261530 Timbaúba/PE	32.400	5.800	83	10	7	Não	Não	60	
211220 Timon/MA	110.000	40.000	75	15	10	Não	Sim	3	5
261550 Tracunhaém/PE	11.144	1.512	100	0	0	Não	Não	12	16
270920 Traipu/AL	8.161	11.550	41	59	0	Não	Não	23	0
231350 Trairi/CE	0	0	75	25	0	Não	Não	0	31
251680 Triunfo/PB	0	0	0	100	0	Não	Não	10	
231360 Ubajara/CE	15.001	8.123	20	60	20	Não	Não	14	12
251690 Uiraúna/PB	12.820	812	25	45	30	Não	Não	6	4
293250 Una/BA	10.577	0	50	50	0	Não	Não		
293270 Uruçuca/BA	18.569	0	100	0	0	Não	Não	2	10
293280 Utinga/BA	0	0							
293310 Várzea do Poço/BA	7.500	0	10	70	20	Não	Não		
293320 Vera Cruz/BA	34.514	2.000	85	10	5	Não	Não	32	
241480 Vera Cruz/RN	5.213	5.648						8	
261630 Vicência/PE	20.000	7.883	60	40	0	Não	Não	0	8
231410 Viçosa do Ceará/CE	17.696	10.300	80	20	0	Não	Não	0	10
270940 Viçosa/AL		0	50	50	0	Sim	Não	15	10
251720 Vieirópolis/PB	0	0	10	80	10	Sim	Não	2	
293330 Vitória da Conquista/BA	0	0	18	82	0	Sim	Sim	7	44
261640 Vitória de Santo Antão/PE	108.357	18.042	20	70	10	Sim	Não	0	10
211300 Vitorino Freire/MA	14.191	0	32	46	22	Não		16	
293340 Wagner/BA	6.087	2.720	69	0	31	Não	Não		
221170 Wall Ferraz/PI	0	0				Não	Não		

TABELA Co02a
INFORMAÇÕES SOBRE QUANTIDADES DE RESÍDUOS SÓLIDOS
DOMICILIARES E PÚBLICOS COLETADOS,
SEGUNDO O TIPO DE RESÍDUO

TABELA Co02a - INFORMAÇÕES SOBRE QUANTIDADES DE RESÍDUOS SÓLIDOS DOMICILIARES E PÚBLICOS COLETADOS, SEGUNDO O TIPO DE RESÍDUO

 ANO DE
REFERÊNCIA
2009

Município		Ocorrência de coleta de RPU junto com RDO	Quantidade total de resíduos coletados					Quant. de resíduos domiciliares coletados					Quantidade de resíduos públicos coletados				
			Total	Prefeitura	Empresas	Assoc catadores c/apoio Pref.	Outro executor	Total	Prefeitura	Empresas	Assoc catadores c/apoio Pref.	Outro executor	Total	Prefeitura	Empresas	Assoc catadores c/apoio Pref.	Outro executor
Código	Nome/UF		t	t	t	t	t	t	t	t	t	t	t	t	t	t	t
Região Nordeste		Co154	Co119	Co116	Co117	Cs048	Co142	Co111	Co108	Co109	Cs048	Co140	Co115	Co112	Co113		Co141
290010	Abaira/BA	Sim				0					0						
290020	Abaré/BA	Sim		960		0					0						
240010	Acari/RN	Não	5	5	0	0	0	4	4	0	0	0	1	1	0		0
220005	Acauã/PI	Não	288	288	0	0	0	278	278	0	0	0	10	10	0		0
260010	Afogados da Ingazeira/PE	Sim	7.327	7.044	0	283	0				283						
260030	Agrestina/PE	Sim	1.684	1.680	0	4	0				4						
220010	Agricolândia/PI	Sim	1	1	0	0	0				0						
250010	Água Branca/PB	Sim	840	840	0	0	0				0						
220020	Água Branca/PI	Sim			11.200	0					0						
230040	Aiuaba/CE	Não	51	11	40	0	0	30	8	22	0	0	21	3	18		0
250030	Alagoa Grande/PB	Sim	1.800	1.800	0	0	0				0						
260060	Alagoinha/PE	Sim	1.551	1.551	0	0	0				0						
290070	Alagoinhas/BA	Não	27.384	0	26.423	961	0	27.384	0	26.423	961	0	0	0	0		0
230050	Alcântaras/CE	Sim	1.040	1.040	0	0	0				0						
220045	Alvorada do Gurguéia/PI	Não				0				184	0				624		
290100	Amargosa/BA	Sim	13.974	13.974	0	0	0				0						
230075	Amontada/CE	Sim		0		0	0				0						
290135	Andorinha/BA	Sim	3.612	3.612	0	0	0				0						
240080	Angicos/RN	Sim	1.620	1.053	567		0										
240090	Antônio Martins/RN	Sim				0					0						
250077	Aparecida/PB	Sim				0					0						
230090	Apuiarés/CE	Sim	864			0					0						
280020	Aquidabã/SE	Não	1.640	1.640	0	0	0	1.160	1.160	0	0	0	480	480	0		0
230100	Aquiraz/CE	Não		724	2.659	0			442	1.423	0			282	1.236		
250080	Araçagi/PB	Sim	10	10	0	0	0				0						
280030	Aracaju/SE	Não	193.040	2.188	189.708	1.144	0	163.141	410	162.731	1.144	0	28.755	1.778	26.977		0
230110	Aracati/CE	Sim			15.096	0					0						
290210	Araci/BA	Sim				0					0						
260105	Araçoiaba/PE	Sim		2.000	5.760												
270030	Arapiraca/AL	Sim	43.969	43.969	0	0	0				0						
210100	Arari/MA	Não	7.540	6.240	0	0	1.300	6.616	5.616	0	0	1.000	924	624	0		300
230140	Aratuba/CE	Sim	1.250	0	1.250	0	0				0						
280040	Araúá/SE	Sim				0					0						
220090	Aroazes/PI	Sim	50.000	50.000	0	0	0				0						
230160	Assaré/CE	Sim	4.800	0	4.800	0	0				0						
250135	Assunção/PB	Sim	540	540	0	0	0				0						
230170	Aurora/CE	Sim				0					0						
240140	Baía Formosa/RN	Sim	1.277	182	1.095	0	0				0						
290260	Baixa Grande/BA	Sim				0					0						

TABELA Co02a - INFORMAÇÕES SOBRE QUANTIDADES DE RESÍDUOS SÓLIDOS DOMICILIARES E PÚBLICOS COLETADOS, SEGUNDO O TIPO DE RESÍDUO

 ANO DE
REFERÊNCIA
2009

Município	Ocorrência de coleta de RPU junto com RDO	Quantidade total de resíduos coletados					Quant. de resíduos domiciliares coletados					Quantidade de resíduos públicos coletados				
		Total	Prefeitura	Empresas	Assoc catadores c/apoio Pref.	Outro executor	Total	Prefeitura	Empresas	Assoc catadores c/apoio Pref.	Outro executor	Total	Prefeitura	Empresas	Assoc catadores c/apoio Pref.	Outro executor
		t	t	t	t	t	t	t	t	t	t	t	t	t	t	t
Região Nordeste	Co154	Co119	Co116	Co117	Cs048	Co142	Co111	Co108	Co109	Cs048	Co140	Co115	Co112	Co113		Co141
250150 Bananeiras/PB	Sim	1.580	1.580	0	0	0				0						
240150 Barcelona/RN	Sim	170	170	0	0	0				0						
220117 Barra D'Alcântara/PI	Não				0					0						
270050 Barra de Santo Antônio/AL	Sim				0					0						
290270 Barra/BA	Sim															
230205 Barroquinha/CE	Não			720	0				600	0				120		
230220 Beberibe/CE	Não	13.780	0	13.780	0	0	0	0	0	0	0	13.780	0	13.780		0
250190 Belém/PB	Sim	1.726	0	1.726	0	0				0						
260170 Belo Jardim/PE	Sim	9.964	0	9.664	300	0				300						
210180 Benedito Leite/MA	Sim				0					0						
260180 Betânia/PE	Sim				0					0						
260190 Bezerras/PE	Sim	4.472	4.472	0	0	0				0						
250210 Boa Ventura/PB	Sim	720	720	0	0	0				0						
210200 Bom Jardim/MA	Não	4.440	4.440	0	0	0	4.320	4.320	0	0	0	120	120	0		0
290395 Bom Jesus da Serra/BA	Sim				0					0						
240170 Bom Jesus/RN	Não	5.500	0	5.500	0	0	4.200	0	4.200	0	0	1.300	0	1.300		0
290400 Boninal/BA	Sim				0					0						
250240 Bonito de Santa Fé/PB	Sim		251.765		0					0						
250250 Boqueirão/PB	Sim				0					0						
250270 Borborema/PB	Sim	4.400	2.400	2.000	0	0				0						
230250 Brejo Santo/CE	Sim	10.144	10.144	0	0	0				0						
290450 Brotas de Macaúbas/BA	Sim	380	380	0	0	0				0						
290460 Brumado/BA	Não	945	0	945	0	0	855	0	855	0	0	90	0	90		0
210230 Buriti Bravo/MA	Sim	500	500	0	0	0				0						
250310 Cabaceiras/PB	Sim	900	900	0	0	0				0						
260290 Cabo de Santo Agostinho/PE	Não			49.990	0				49.990	0						
270120 Cacimbinhas/AL	Sim	2.200	2.200	0	0	0				0						
290500 Caculé/BA	Não	5.782	10	5.760	12	0	5.772	0	5.760	12	0	10	10	0		0
290515 Caetanós/BA	Sim				0					0						
240185 Caiçara do Norte/RN	Sim				0					0						
240200 Caicó/RN	Sim															
220207 Cajazeiras do Piauí/PI	Sim	0	0	0	0	0				0						
220208 Cajueiro da Praia/PI	Sim	324	0	324	0	0				0						
220209 Caldeirão Grande do Piauí/PI	Sim	720	720	0	0	0				0						
290570 Camaçari/BA	Sim	126.248	0	125.806	442	0	126.248	0	125.806	442	0	0	0	0		0
250390 Camalau/PB	Sim		780		0					0						
260350 Camocim de São Félix/PE	Não				0					0						
230260 Camocim/CE	Sim				100					100						
250400 Campina Grande/PB	Não	88.496	1.920	86.576	0	0	81.101	1.920	79.181	0	0	7.394	0	7.394		0

TABELA Co02a - INFORMAÇÕES SOBRE QUANTIDADES DE RESÍDUOS SÓLIDOS DOMICILIARES E PÚBLICOS COLETADOS, SEGUNDO O TIPO DE RESÍDUO

 ANO DE
REFERÊNCIA
2009

Município	Ocorrência de coleta de RPU junto com RDO	Quantidade total de resíduos coletados					Quant. de resíduos domiciliares coletados					Quantidade de resíduos públicos coletados				
		Total	Prefeitura	Empresas	Assoc catadores c/apoio Pref.	Outro executor	Total	Prefeitura	Empresas	Assoc catadores c/apoio Pref.	Outro executor	Total	Prefeitura	Empresas	Assoc catadores c/apoio Pref.	Outro executor
		t	t	t	t	t	t	t	t	t	t	t	t	t	t	t
Região Nordeste	Co154	Co119	Co116	Co117	Cs048	Co142	Co111	Co108	Co109	Cs048	Co140	Co115	Co112	Co113		Co141
270140 Campo Alegre/AL	Sim	2.880	2.880	0	0	0				0						
280100 Campo do Brito/SE	Sim	850	0	850		0										
220213 Campo Grande do Piauí/PI	Sim	312	290	22	0	0				0						
220220 Campo Maior/PI	Não				0					0						
230270 Campos Sales/CE	Sim	4.575	4.563	0	12	0				12						
290660 Candiba/BA	Não		350		0			280		0			70			
260370 Canhotinho/PE	Sim				0					0						
280120 Canindé de São Francisco/SE	Sim				0					0						
220230 Canto do Buriti/PI	Sim	10.800	10.800	0	0	0				0						
290685 Capela do Alto Alegre/BA	Sim															
270170 Capela/AL	Sim	5.605	5.605	0	0	0				0						
280130 Capela/SE	Não	120	80	20	0	20	65	40	15	0	10	55	40	5		10
290690 Caravelas/BA	Não				0					0						
290710 Carinhanha/BA	Sim	960	0	960	0	0				0						
230310 Cariré/CE	Sim		1.873													
230330 Cariús/CE	Sim	5.422	1	0	0	5.421				0						
260390 Carnaíba/PE	Não	2.160	432	1.728	0	0	1.728	0	1.728	0	0	432	432	0		0
240240 Carnaúba dos Dantas/RN	Não				0					0						
250420 Catingueira/PB	Sim	240	240	0	0	0				0						
250430 Catolé do Rocha/PB	Sim	2.160	2.160	0	0	0				0						
290750 Catu/BA	Sim	9.913	0	9.913	0	0				0						
230370 Caucaia/CE	Não	111.897	0	111.897	0	0	38.814	0	38.814	0	0	73.083	0	73.083		0
210300 Caxias/MA	Não		50.200		0			24.634		0			25.566			
290790 Cipó/BA	Sim				0					0						
210330 Codó/MA	Não			22.320					18.000					4.320		
220273 Coivaras/PI	Sim															
220277 Colônia do Piauí/PI	Sim	3.912	3.912	0	0	0				0						
290820 Conceição da Feira/BA	Sim			3.240	0					0						
210355 Conceição do Lago-Açu/MA	Sim	1.800	1.800	0		0										
250440 Conceição/PB	Sim	7.771	7.771	0	0	0				0						
250450 Condado/PB	Sim	6.000	6.000	0		0										
250470 Congo/PB	Sim	700	700	0	0	0				0						
290900 Cordeiros/BA	Não				0					0						
290910 Coribe/BA	Sim	1.286	0	1.286	0	0				0						
210360 Coroatá/MA	Sim	9.150	9.000	0	150	0				150						
290920 Coronel João Sá/BA	Sim	3.000	3.000	0	0	0				0						
290930 Correntina/BA	Sim	80	70	0		10										
270230 Coruripe/AL	Não	14.600	5.000	9.600	0	0	9.600	5.000	4.600	0	0	5.000	0	5.000		0
290940 Cotegipe/BA	Sim		120		0					0						

TABELA Co02a - INFORMAÇÕES SOBRE QUANTIDADES DE RESÍDUOS SÓLIDOS DOMICILIARES E PÚBLICOS COLETADOS, SEGUNDO O TIPO DE RESÍDUO

 ANO DE
REFERÊNCIA
2009

Município		Ocorrência de coleta de RPU junto com RDO	Quantidade total de resíduos coletados					Quant. de resíduos domiciliares coletados					Quantidade de resíduos públicos coletados				
			Total	Prefeitura	Empresas	Assoc catadores c/apoio Pref.	Outro executor	Total	Prefeitura	Empresas	Assoc catadores c/apoio Pref.	Outro executor	Total	Prefeitura	Empresas	Assoc catadores c/apoio Pref.	Outro executor
Código	Nome/UF		t	t	t	t	t	t	t	t	t	t	t	t	t	t	t
Região Nordeste		Co154	Co119	Co116	Co117	Cs048	Co142	Co111	Co108	Co109	Cs048	Co140	Co115	Co112	Co113		Co141
230420	Crato/CE	Não	48.000			0			0								
290980	Cruz das Almas/BA	Sim	18.200			0			0								
250490	Cruz do Espírito Santo/PB	Sim	2.181	2.181	0	0	0	0									
230425	Cruz/CE	Sim	5.008	0	5.008	0	0	0									
240300	Cruzeta/RN	Sim				0			0								
280190	Cumbe/SE	Sim	288	288	0	0	0	0									
260500	Cupira/PE	Não	10.016			0			9.984		0			32			
210370	Cururupu/MA	Sim				0			0								
220342	Domingos Mourão/PI	Sim	2	2	0	0	0	0									
291030	Elísio Medrado/BA	Sim	70	70	0	0	0	0									
291050	Entre Rios/BA	Sim	16.560	0	16.560	0	0	0									
240340	Equador/RN	Não				0			0								
250600	Esperança/PB	Não	5.596	0	5.418	178	0	5.596	0	5.418	178	0	0	0	0	0	
270255	Estrela de Alagoas/AL	Sim	146				0			0							
291070	Euclides da Cunha/BA	Não	22.776			0			16.536		0			6.240			
230430	Farias Brito/CE	Não	9.854	0	9.854	0	0	4.452	0	4.452	0	0	5.402	0	5.402	0	
291077	Feira da Mata/BA	Sim	600	600	0	0	0	0									
260545	Fernando de Noronha/PE	Não	2.210	2.210	0	0	0	1.955	1.955	0	0	0	255	255	0	0	
291100	Floresta Azul/BA	Não	2.700	2.700	0	0	0	2.090	2.090	0	0	0	610	610	0	0	
220385	Floresta do Piauí/PI	Sim	36	36	0	0	0	0									
260570	Floresta/PE	Não				0			0								
291110	Formosa do Rio Preto/BA	Não	7.800	0	7.800	0	0	7.500	0	7.500	0	0	300	0	300	0	
230435	Forquilha/CE	Sim	384	0	384	0	0	0									
230440	Fortaleza/CE	Não	1.169.078	0	1.063.109	360	105.610	680.395	0	574.425	360	105.610	488.683	0	488.683	0	
220415	Francisco Macedo/PI	Sim	288	288	0	0	0	0									
220420	Francisco Santos/PI	Sim				0			0								
280230	Frei Paulo/SE	Sim	800	0	800	0	0	0									
240410	Galinhos/RN	Sim				0			0								
280250	General Maynard/SE	Não				0			0								
230460	General Sampaio/CE	Sim	14			0			0								
291130	Gentio do Ouro/BA	Sim	1.170			0			0								
210462	Governador Luiz Rocha/MA	Sim				0			0								
260640	Gravatá/PE	Não	30.105	0	30.105	0	0	16.613	0	16.613	0	0	13.492	0	13.492	0	
230490	Groaíras/CE	Sim				0			0								
220450	Guadalupe/PI	Sim	850	300	550	0	0	0									
210490	Guimarães/MA	Sim	10	10	0	0	0	0									
230520	Hidrolândia/CE	Sim				0			0								
210500	Humberto de Campos/MA	Sim	1.800	1.800	0	0	0	0									
291190	Iaçu/BA	Não	3.500			0			3.000		0			500			

TABELA Co02a - INFORMAÇÕES SOBRE QUANTIDADES DE RESÍDUOS SÓLIDOS DOMICILIARES E PÚBLICOS COLETADOS, SEGUNDO O TIPO DE RESÍDUO

 ANO DE
REFERÊNCIA
2009

Município	Ocorrência de coleta de RPU junto com RDO	Quantidade total de resíduos coletados					Quant. de resíduos domiciliares coletados					Quantidade de resíduos públicos coletados				
		Total	Prefeitura	Empresas	Assoc catadores c/apoio Pref.	Outro executor	Total	Prefeitura	Empresas	Assoc catadores c/apoio Pref.	Outro executor	Total	Prefeitura	Empresas	Assoc catadores c/apoio Pref.	Outro executor
		t	t	t	t	t	t	t	t	t	t	t	t	t	t	t
Região Nordeste	Co154	Co119	Co116	Co117	Cs048	Co142	Co111	Co108	Co109	Cs048	Co140	Co115	Co112	Co113		Co141
291200 Ibiassucê/BA	Sim	1.560	1.560	0	0	0				0						
260670 Ibirajuba/PE	Sim	621	621	0	0	0				0						
230540 Icó/CE	Sim	14.347	0	14.347	0	0				0						
270310 Igaci/AL	Sim				0					0						
210520 Igarapé Grande/MA	Sim				0					0						
230550 Iguatu/CE	Não				0				20.021	0				4.000		
250670 Imaculada/PB	Sim	5.840	5.840	0	0	0				0						
210530 Imperatriz/MA	Não	64.352	0	64.352	0	0	52.941	0	52.941	0	0	11.411	0	11.411		0
230560 Independência/CE	Sim				0					0						
260710 Ingazeira/PE	Não	42	42	0	0	0	26	26	0	0	0	16	16	0		0
270330 Inhapi/AL	Sim	210	210	0	0	0				0						
220470 Inhuma/PI	Não															
230570 Ipaumirim/CE	Sim	799	0	799	0	0				0						
260730 Ipubi/PE	Sim				0					0						
291430 Iramaia/BA	Sim	105	105	0	0	0				0						
291440 Iraquara/BA	Sim				0					0						
230610 Irauçuba/CE	Não	6.100	0	6.100	0	0	5.500	0	5.500	0	0	600	0	600		0
280290 Itabaiana/SE	Não	90.000	0	90.000	0	0	84.000	0	84.000	0	0	6.000	0	6.000		0
291465 Itabela/BA	Sim			4.860	0					0						
280310 Itabi/SE	Sim	669	0	669	0	0				0						
291480 Itabuna/BA	Não	83.262	0	83.262	0	0	70.013	0	70.013	0	0	13.249	0	13.249		0
291510 Itagi/BA	Sim	0	0	0	0	0				0						
230620 Itaíçaba/CE	Não	5.230	0	5.230	0	0	5.040	0	5.040	0	0	190	0	190		0
230625 Itaitinga/CE	Não				0					0						
240485 Itajá/RN	Sim	6.800	0	6.800	0	0				0						
291550 Itajuípe/BA	Não	6.010	6.010	0		0	5.760	5.760	0		0	250	250	0		0
291570 Itamarí/BA	Sim	3.600	3.600	0	0	0				0						
260765 Itambé/PE	Sim	345	345	0	0	0				0						
291680 Itarantim/BA	Sim	1.710	450	1.260		0										
230655 Itarema/CE	Não	10.526	0	10.526	0	0	10.080	0	10.080	0	0	446	0	446		0
230660 Itatira/CE	Sim				0					0						
291690 Itiruçu/BA	Sim	5.184	5.184	0	0	0				0						
291733 Iuiú/BA	Sim		600		0					0						
240500 Jaçanã/RN	Sim	1.100	1.100	0	0	0				0						
250730 Jacaraú/PB	Sim				0					0						
291750 Jacobina/BA	Sim															
291760 Jaguaquara/BA	Sim	861	840	0	21	0		840		21			0			
230700 Jaguaruana/CE	Sim	4.022	0	4.007	15	0				15						
291790 Jandaira/BA	Sim				0					0						

TABELA Co02a - INFORMAÇÕES SOBRE QUANTIDADES DE RESÍDUOS SÓLIDOS DOMICILIARES E PÚBLICOS COLETADOS, SEGUNDO O TIPO DE RESÍDUO

 ANO DE
REFERÊNCIA
2009

Município		Ocorrência de coleta de RPU junto com RDO	Quantidade total de resíduos coletados					Quant. de resíduos domiciliares coletados					Quantidade de resíduos públicos coletados				
			Total	Prefeitura	Empresas	Assoc catadores c/apoio Pref.	Outro executor	Total	Prefeitura	Empresas	Assoc catadores c/apoio Pref.	Outro executor	Total	Prefeitura	Empresas	Assoc catadores c/apoio Pref.	Outro executor
Código	Nome/UF		t	t	t	t	t	t	t	t	t	t	t	t	t	t	t
Região Nordeste		Co154	Co119	Co116	Co117	Cs048	Co142	Co111	Co108	Co109	Cs048	Co140	Co115	Co112	Co113		Co141
240540	Japi/RN	Não				0					0						
240560	Jardim de Piranhas/RN	Sim	43	43	0	0	0				0						
230720	Jati/CE	Não	1.440	240	1.200	0	0	1.200	0	1.200	0	0	240	240	0		0
250750	João Pessoa/PB	Não				2.388					2.388						
250770	Juazeirinho/PB	Não	3.041	3.041	0	0	0				0						
230730	Juazeiro do Norte/CE	Sim				0					0						
291845	Jucuruçu/BA	Sim				0					0						
291855	Jussari/BA	Sim				0					0						
291870	Lafaiete Coutinho/BA	Sim	690	690	0	0	0				0						
280350	Lagarto/SE	Sim	124	0	124	0	0				0						
220555	Lagoa Alegre/PI	Sim		13		0					0						
270410	Lagoa da Canoa/AL	Sim	3.326	3.326	0	0	0				0						
240620	Lagoa d'Anta/RN	Sim		1.664													
250820	Lagoa de Dentro/PB	Não				0					0						
210592	Lagoa do Mato/MA	Sim	1.728	1.728	0	0	0				0						
250830	Lagoa Seca/PB	Sim				0					0						
291890	Lajedão/BA	Sim	60	60	0	0	0				0						
291900	Lajedinho/BA	Sim	1.800	1.800	0	0	0				0						
280360	Laranjeiras/SE	Não				0					0						
250840	Lastro/PB	Sim	240	240	0	0	0				0						
291920	Lauro de Freitas/BA	Sim	68.956	0	67.316	1.640	0	63.571	0	61.931	1.640	0	5.385	0	5.383		0
291930	Lençóis/BA	Sim	360	360	0	0	0				0						
230760	Limoeiro do Norte/CE	Sim	15.028	4.509	10.519	0	0				0						
291950	Livramento de Nossa Senhora/BA	Não	0	0	0	0	0				0						
210620	Luis Domingues/MA	Não				0					0						
291955	Luis Eduardo Magalhães/BA	Não				0					0						
240700	Luis Gomes/RN	Sim	2.122	2.122	0	0	0				0						
270430	Maceió/AL	Não	537.768	7.804	529.675	289	0	238.914	2.295	236.330	289	0	298.854	5.509	293.345		0
250870	Mãe d'Água/PB	Sim	664	664	0	0	0				0						
291995	Maetinga/BA	Sim				0					0						
292000	Maiquinique/BA	Sim				0					0						
292010	Mairi/BA	Sim	1.001	300	701	0	0				0						
270440	Major Isidoro/AL	Sim															
240725	Major Sales/RN	Sim	550	550	0	0	0				0						
292030	Malhada de Pedras/BA	Sim															
280390	Malhador/SE	Sim	306	306	0	0	0				0						
250900	Manaira/PB	Não		2.300		0			1.800		0			500			
230765	Maracanau/CE	Não	99.495	0	78.445	0	21.050	65.385	0	44.335	0	21.050	34.110	0	34.110		0
292060	Maragogipe/BA	Sim	3.600	1.800	1.800	0	0				0						

TABELA Co02a - INFORMAÇÕES SOBRE QUANTIDADES DE RESÍDUOS SÓLIDOS DOMICILIARES E PÚBLICOS COLETADOS, SEGUNDO O TIPO DE RESÍDUO

 ANO DE
REFERÊNCIA
2009

Município		Ocorrência de coleta de RPU junto com RDO	Quantidade total de resíduos coletados					Quant. de resíduos domiciliares coletados					Quantidade de resíduos públicos coletados				
			Total	Prefeitura	Empresas	Assoc catadores c/apoio Pref.	Outro executor	Total	Prefeitura	Empresas	Assoc catadores c/apoio Pref.	Outro executor	Total	Prefeitura	Empresas	Assoc catadores c/apoio Pref.	Outro executor
Código	Nome/UF		t	t	t	t	t	t	t	t	t	t	t	t	t	t	t
Região Nordeste			Co154	Co119	Co116	Co117	Cs048	Co142	Co111	Co108	Co109	Cs048	Co140	Co115	Co112	Co113	t
260920	Maraiá/PE	Sim				0					0						
230770	Maranguape/CE	Não	11.520	11.520	0	0	0	8.960	8.960	0	0	0	2.560	2.560	0		0
210637	Maranhãozinho/MA	Sim				0					0						
270460	Maravilha/AL	Sim	1.440	1.440	0	0	0				0						
292080	Marcionílio Souza/BA	Sim		25		0					0						
240740	Martins/RN	Sim	72	72	0	0	0				0						
280400	Maruim/SE	Sim	850	0	850		0										
292090	Mascote/BA	Não				0		10.000			0		2.000				
230800	Massapé/CE	Sim	4.368	0	4.368	0	0				0						
250920	Massaranduba/PB	Sim				0					0						
292100	Mata de São João/BA	Não				0					0						
210663	Matões do Norte/MA	Não	1.175	1.175	0	0	0	1.044	1.044	0	0	0	131	131	0		0
230810	Mauriti/CE	Não				0		7.488	7.488		0						
230820	Meruoca/CE	Sim	4.665	0	4.665		0										
292120	Miguel Calmon/BA	Não	939	939	0	0	0	376	376	0	0	0	563	563	0		0
292145	Mirante/BA	Sim	1.684	1.684	0		0										
210680	Mirinzal/MA	Sim				0					0						
230850	Mombaca/CE	Sim	5.475	5.475	0		0										
230860	Monsenhor Tabosa/CE	Não				0					0						
250960	Monte Horebe/PB	Não				0					0						
230870	Morada Nova/CE	Sim	5.750	5.270	0	480	0				480						
292160	Morpará/BA	Sim		108		0					0						
240800	Mossoró/RN	Não	72.996	35.122	37.875	0	0	72.996	35.122	37.875	0	0	0	0	0		0
292220	Muniz Ferreira/BA	Sim	960	0	960	0	0				0						
280430	Muribeca/SE	Não	1.180	1.180	0	0	0	820	820	0	0	0	360	360	0		0
270550	Murici/AL	Não		5		0		5			0		0				
292240	Mutuipe/BA	Sim				0					0						
240810	Natal/RN	Não	557.124	209.554	344.057	3.513	0	262.814	29.762	229.539	3.513	0	294.310	179.792	114.518		0
292260	Nilo Peçanha/BA	Sim				0					0						
240820	Nisia Floresta/RN	Não	8.400	8.400	0		0	8.400	8.400	0		0	0	0	0		0
280450	Nossa Senhora da Glória/SE	Não	8.640	2.880	0	0	5.760	7.560	2.500	0	0	5.060	1.080	380	0		700
280480	Nossa Senhora do Socorro/SE	Não	56.002	0	56.000	2	0	30.982	0	30.980	2	0	25.020	0	25.020		0
210725	Nova Colinas/MA	Não	60	60	0	0	0	60	60	0	0	0	0	0	0		0
240830	Nova Cruz/RN	Sim				0					0						
251020	Nova Olinda/PB	Sim	432	432	0	0	0				0						
251030	Nova Palmeira/PB	Não				0					0						
230945	Ocara/CE	Sim	1.800	1.800	0	0	0				0						
251040	Olho d'Água/PB	Sim		24.000													
240840	Olho-d'Água do Borges/RN	Sim	2.125	0	2.125	0	0				0						

TABELA Co02a - INFORMAÇÕES SOBRE QUANTIDADES DE RESÍDUOS SÓLIDOS DOMICILIARES E PÚBLICOS COLETADOS, SEGUNDO O TIPO DE RESÍDUO

 ANO DE
REFERÊNCIA
2009

Município		Ocorrência de coleta de RPU junto com RDO	Quantidade total de resíduos coletados					Quant. de resíduos domiciliares coletados					Quantidade de resíduos públicos coletados				
			Total	Prefeitura	Empresas	Assoc catadores c/apoio Pref.	Outro executor	Total	Prefeitura	Empresas	Assoc catadores c/apoio Pref.	Outro executor	Total	Prefeitura	Empresas	Assoc catadores c/apoio Pref.	Outro executor
Código	Nome/UF		t	t	t	t	t	t	t	t	t	t	t	t	t	t	t
Região Nordeste		Co154	Co119	Co116	Co117	Cs048	Co142	Co111	Co108	Co109	Cs048	Co140	Co115	Co112	Co113		Co141
260960	Olinda/PE	Não	124.952	0	124.952	0	0	91.418	0	91.418	0	0	33.534	0	33.534		0
270610	Ouro Branco/AL	Sim	2.400	2.400	0	0	0				0						
240850	Ouro Branco/RN	Sim				0					0						
230970	Pacatuba/CE	Não	17.751	15.951	0	1.800	0	15.914	14.114	0	1.800	0	1.837	1.837	0		0
280490	Pacatuba/SE	Sim		3.000	3.000	0					0						
230980	Pacoti/CE	Sim	1.080	1.080	0	0	0				0						
230990	Pacujá/CE	Sim		548		0					0						
292340	Palmas de Monte Alto/BA	Não	5.018	8	5.010	0	0	5.010	0	5.010	0	0	8	8	0		0
220740	Palmeira do Piauí/PI	Sim				0					0						
210760	Palmeirândia/MA	Sim				0					0						
270640	Pão de Açúcar/AL	Não	950	950	0	0	0	650	650	0	0	0	300	300	0		0
270642	Pariconha/AL	Sim	210	210	0	0	0				0						
220770	Parnaíba/PI	Não		0		0	0		0	17.809	0	0		0			0
240325	Parnamirim/RN	Sim	52.861	0	52.861	0	0				0						
240920	Passagem/RN	Sim				0					0						
251080	Patos/PB	Não	28.800	7.200	21.600	0	0	26.400	4.800	21.600	0	0	2.400	2.400	0		0
292390	Pau Brasil/BA	Sim	960	960	0	0	0				0						
251090	Paulista/PB	Sim		107		0					0						
270660	Paulo Jacinto/AL	Sim	1.613	1.613	0	0	0				0						
231060	Penaforte/CE	Não	2.150	350	1.800	0	0	1.800	0	1.800	0	0	350	350	0		0
270670	Penedo/AL	Não	10.050	5.600	4.450	0	0	10.050	5.600	4.450	0	0	0	0	0		0
270680	Piaçabuçu/AL	Sim	1.800	1.800	0	0	0				0						
251140	Picul/PB	Não				0				1.296	0						
251160	Pilões/PB	Sim				0					0						
210850	Pindaré-Mirim/MA	Não	2.310	2.310	0	0	0	2.200	2.200	0	0	0	110	110	0		0
270700	Pindoba/AL	Sim	386	386	0	0	0				0						
292460	Pindobaçu/BA	Não	880	880	0	0	0	480	480	0	0	0	400	400	0		0
231085	Pindoretama/CE	Não				0					0						
210860	Pinheiro/MA	Não	60.960	60.960	0	0	0	60.480	60.480	0	0	0	480	480	0		0
280530	Pirambu/SE	Não				0					0						
251200	Pocinhos/PB	Não		1.650		0			1.560		0			90			
241010	Poço Branco/RN	Sim	9.600	0	9.600	0	0				0						
251203	Poço Dantas/PB	Sim	432	432	0	0	0				0						
280540	Poço Redondo/SE	Sim		960		0					0						
280550	Poço Verde/SE	Sim	960	0	960	0	0				0						
292520	Pojuca/BA	Sim	6.600	6.600	0	0	0				0						
251210	Pombal/PB	Sim	7.200	3.600	3.600	0	0				0						
241020	Portalegre/RN	Não				0					0						
231110	Porteiras/CE	Não	1.800	0	1.800	0	0	1.368	0	1.368	0	0	432	0	432		0

TABELA Co02a - INFORMAÇÕES SOBRE QUANTIDADES DE RESÍDUOS SÓLIDOS DOMICILIARES E PÚBLICOS COLETADOS, SEGUNDO O TIPO DE RESÍDUO
**ANO DE
REFERÊNCIA
2009**

Município		Ocorrência de coleta de RPU junto com RDO	Quantidade total de resíduos coletados					Quant. de resíduos domiciliares coletados					Quantidade de resíduos públicos coletados				
			Total	Prefeitura	Empresas	Assoc catadores c/apoio Pref.	Outro executor	Total	Prefeitura	Empresas	Assoc catadores c/apoio Pref.	Outro executor	Total	Prefeitura	Empresas	Assoc catadores c/apoio Pref.	Outro executor
Código	Nome/UF		t	t	t	t	t	t	t	t	t	t	t	t	t	t	t
Região Nordeste		Co154	Co119	Co116	Co117	Cs048	Co142	Co111	Co108	Co109	Cs048	Co140	Co115	Co112	Co113		Co141
280560	Porto da Folha/SE	Sim	2.000	2.000	0	0	0				0						
241025	Porto do Mangue/RN	Sim				0					0						
270750	Porto Real do Colégio/AL	Sim	130	130	0	0	0				0						
292530	Porto Seguro/BA	Não		5.400		0			0	33.491	0			5.400			
231123	Potiretama/CE	Sim	2.160	2.160	0	0	0				0						
251220	Prata/PB	Sim	528	528	0	0	0				0						
292560	Presidente Dutra/BA	Sim	3.650	3.650	0	0	0				0						
292570	Presidente Jânio Quadros/BA	Sim				0					0						
241030	Presidente Juscelino/RN	Sim	3.240	3.240	0	0	0				0						
292590	Quijingue/BA	Sim	1.500	1.500	0	0	0				0						
261153	Quixaba/PE	Sim	348	228	120	0	0				0						
292593	Quixabeira/BA	Sim	180	180	0	0	0				0						
261160	Recife/PE	Sim	465.764	0	464.442	1.322	0				1.322						
231160	Redenção/CE	Sim		150		0					0						
210950	Riachão/MA	Não		4.992		0			3.744		0			1.248			
261170	Riacho das Almas/PE	Não				0		3.400	3.400	0	0	0					
251278	Riacho de Santo Antônio/PB	Sim	192	192	0	0	0				0						
280590	Riachuelo/SE	Não	1.440	0	1.440	0	0	960	0	960	0	0	480	0	480		0
240895	Rio do Fogo/RN	Não		241		0			170		0			71			
261190	Rio Formoso/PE	Sim	60	60	0	0	0				0						
231180	Russas/CE	Sim				0					0						
261220	Salgueiro/PE	Sim	11	0	11	0	0				0						
292740	Salvador/BA	Sim	804.387	5.796	796.191	2.400	0				2.400						
210970	Sambaíba/MA	Sim	1.600	0	1.600	0	0				0						
292750	Santa Bárbara/BA	Sim	22	22	0	0	0				0						
292780	Santa Cruz da Vitória/BA	Sim	4.380	4.380	0		0										
251320	Santa Cruz/PB	Sim	10	10	0	0	0				0						
210980	Santa Helena/MA	Sim				0					0						
292790	Santa Inês/BA	Sim	2.376	2.376	0		0										
210990	Santa Inês/MA	Sim	29.253	19.388	9.865	0	0				0						
211000	Santa Luzia/MA	Sim	6.741	0	6.741	0	0	0	0	0	0	0	0	0	0		0
261260	Santa Maria da Boa Vista/PE	Não				0					0						
292810	Santa Maria da Vitória/BA	Não	3.696	1.704	1.704	0	288	3.456	1.584	1.584	0	288	240	120	120		0
292840	Santa Rita de Cássia/BA	Sim	9.260	9.260	0	0	0				0						
251380	Santa Teresinha/PB	Sim	432	432	0	0	0				0						
231200	Santana do Acaraú/CE	Sim				0					0						
231210	Santana do Cariri/CE	Sim			3.200	0					0						
280640	Santana do São Francisco/SE	Sim				0					0						
251365	Santarém/PB	Sim	8	8	0	0	0				0						

TABELA Co02a - INFORMAÇÕES SOBRE QUANTIDADES DE RESÍDUOS SÓLIDOS DOMICILIARES E PÚBLICOS COLETADOS, SEGUNDO O TIPO DE RESÍDUO

 ANO DE
REFERÊNCIA
2009

Município	Ocorrência de coleta de RPU junto com RDO	Quantidade total de resíduos coletados					Quant. de resíduos domiciliares coletados					Quantidade de resíduos públicos coletados				
		Total	Prefeitura	Empresas	Assoc catadores c/apoio Pref.	Outro executor	Total	Prefeitura	Empresas	Assoc catadores c/apoio Pref.	Outro executor	Total	Prefeitura	Empresas	Assoc catadores c/apoio Pref.	Outro executor
		t	t	t	t	t	t	t	t	t	t	t	t	t	t	t
Região Nordeste	Co154	Co119	Co116	Co117	Cs048	Co142	Co111	Co108	Co109	Cs048	Co140	Co115	Co112	Co113		Co141
292880 Santo Estêvão/BA	Sim	7.500	7.500	0	0	0				0						
231230 São Benedito/CE	Não				0				9.077	0				2.053		
211050 São Bento/MA	Não	30	30	0	0	0	20	20	0	0	0	10	10	0		0
261310 São Caitano/PE	Não	7.320	7.320	0	0	0	5.760	5.760	0	0	0	1.560	1.560	0		0
280670 São Cristóvão/SE	Não	35.000	0	35.000	0	0	15.000	0	15.000	0	0	20.000	0	20.000		0
292910 São Felipe/BA	Sim	1.274	1.274	0	0	0				0						
220960 São Félix do Piauí/PI	Sim	0	0	0	0	0				0						
251398 São Francisco/PB	Sim	110	110	0	0	0				0						
220985 São João da Canabrava/PI	Sim		40	130	0					0						
211107 São João do Soter/MA	Não	3.507	3.507	0	0	0	3.251	3.251	0	0	0	256	256	0		0
261340 São José da Coroa Grande/PE	Sim	18.980	0	18.980	0	0				0						
251430 São José de Caiana/PB	Não				0					0						
211120 São José de Ribamar/MA	Sim	24.000	0	24.000	0	0				0						
221005 São José do Divino/PI	Não															
292937 São José do Jacuípe/BA	Sim	95	95	0		0										
221020 São José do Piauí/PI	Não															
211140 São Luís Gonzaga do Maranhão/MA	Sim				0					0						
211130 São Luís/MA	Sim	472.657	12.694	459.963	0	0				0						
292940 São Miguel das Matas/BA	Sim	1.320	1.320	0	0	0				0						
251500 São Miguel de Taipu/PB	Sim	1.939	1.939	0	0	0				0						
241255 São Miguel do Gostoso/RN	Sim	1	1	0	0	0				0						
270860 São Miguel dos Campos/AL	Sim	14.111	14.111	0	0	0				0						
221050 São Pedro do Piauí/PI	Não		156		0			144		0			12			
292950 São Sebastião do Passé/BA	Não	10.800	7.200	3.600	0	0				0						
231270 Senador Pompeu/CE	Sim	3.114	0	3.114	0	0				0						
241340 Serra Negra do Norte/RN	Não				0		864.000	0	864.000	0	0	432.000	0	432.000		0
261390 Serra Talhada/PE	Sim	22.140	4.140	18.000	0	0				0						
241355 Serrinha dos Pintos/RN	Sim	50	50	0	0	0	30	30		0		20	20			
293060 Serrolândia/BA	Não		2.240	0	0	0		1.440	0	0	0		800	0		0
261410 Sertânia/PE	Sim	24.000	21.000	3.000	0	0				0						
261420 Sirinhaém/PE	Sim	320		320					200					120		
231290 Sobral/CE	Não	78.004	21.841	56.163	0	0	64.929	18.180	46.749	0	0	13.075	3.661	9.414		0
221090 Socorro do Piauí/PI	Sim	310	106	192	0	12				0						
261440 Solidão/PE	Sim	380	380	0	0	0				0						
231300 Solonópole/CE	Sim	1.073	1.073	0	0	0				0						
251620 Sousa/PB	Não	18.400	18.400	0	0	0	14.900	14.900	0	0	0	3.500	3.500	0		0
293080 Souto Soares/BA	Não	1.800	1.800	0	0	0	1.200	1.200	0	0	0	600	600	0		0
261460 Tabira/PE	Não	3.360	3.360	0	0	0		3.360		0			0			
241400 Tangará/RN	Sim				0					0						

TABELA Co02a - INFORMAÇÕES SOBRE QUANTIDADES DE RESÍDUOS SÓLIDOS DOMICILIARES E PÚBLICOS COLETADOS,
SEGUNDO O TIPO DE RESÍDUO

ANO DE
REFERÊNCIA
2009

Município		Ocorrência de coleta de RPU junto com RDO	Quantidade total de resíduos coletados					Quant. de resíduos domiciliares coletados					Quantidade de resíduos públicos coletados				
			Total	Prefeitura	Empresas	Assoc catadores c/apoio Pref.	Outro executor	Total	Prefeitura	Empresas	Assoc catadores c/apoio Pref.	Outro executor	Total	Prefeitura	Empresas	Assoc catadores c/apoio Pref.	Outro executor
			t	t	t	t	t	t	t	t	t	t	t	t	t	t	t
Região Nordeste		Co154	Co119	Co116	Co117	Cs048	Co142	Co111	Co108	Co109	Cs048	Co140	Co115	Co112	Co113		Co141
293120	Taperoá/BA	Não		1.664		0			1.248		0			416			
251650	Taperoá/PB	Sim	12	12	0	0	0				0						
261500	Taquaritinga do Norte/PE	Sim	8.920	8.920	0	0	0				0						
251660	Tavares/PB	Sim	1.005	1.005	0	0	0				0						
251670	Teixeira/PB	Sim	1.440	1.440	0	0	0				0						
241415	Tenente Laurentino Cruz/RN	Sim				0					0						
221100	Teresina/PI	Não	277.098	0	273.682	0	3.416	175.775	0	174.696	0	1.079	101.323	0	98.986		2.337
241105	Tibau/RN	Sim				0					0						
261530	Timbaúba/PE	Sim	360	360	0	0	0				0						
211220	Timon/MA	Não	74	41	32	0	0	32	0	32	0	0	41	41	0		0
261550	Tracunhaém/PE	Sim				0					0						
270920	Traipu/AL	Sim	1.340	1.340	0	0	0				0						
231350	Trairi/CE	Sim			8.640	0					0						
251680	Triunfo/PB	Não		829		0			733		0			96			
231360	Ubajara/CE	Sim				288					288						
251690	Uiraúna/PB	Sim	13.700	700	13.000	0	0				0						
293250	Una/BA	Sim	2.160	0	2.160	0	0				0						
293270	Uruçuca/BA	Sim	216	216	0	0	0				0						
293280	Utinga/BA	Sim	5.400	0	5.400		0										
293310	Várzea do Poço/BA	Sim				0					0						
293320	Vera Cruz/BA	Não		60.889		0			58.789		0			2.100			
241480	Vera Cruz/RN	Sim		72		0					0						
261630	Vicência/PE	Sim				0					0						
231410	Viçosa do Ceará/CE	Sim	8.220	0	8.220	0	0				0						
270940	Viçosa/AL	Não	7.300	3.500	3.800	0	0	4.800	2.500	2.300	0	0	2.500	1.000	1.500		0
251720	Vieirópolis/PB	Não															
293330	Vitória da Conquista/BA	Sim	55.006	1.700	53.306		0										
261640	Vitória de Santo Antão/PE	Não				0					0						
211300	Vitorino Freire/MA	Sim		504		0					0						
293340	Wagner/BA	Sim	400	0	400	0	0				0						
221170	Wall Ferraz/PI	Sim				0					0						

TABELA Co02b
INFORMAÇÕES SOBRE QUANTIDADES DE RESÍDUOS SÓLIDOS
DOMICILIARES E PÚBLICOS COLETADOS,
SEGUNDO A NATUREZA DO AGENTE-EXECUTOR

TABELA Co02b - INFORMAÇÕES SOBRE QUANTIDADES DE RESÍDUOS SÓLIDOS DOMICILIARES E PÚBLICOS COLETADOS, SEGUNDO A NATUREZA DO AGENTE-EXECUTOR

 ANO DE
REFERÊNCIA
2009

Município	Ocorrência de coleta de RPU junto com RDO	Qtde. total de resíduos coletados			Qtde. total coletada por agente público			Qtde. total coletada por agente privado			Qtde. Tot. col. por catadores c/apoio Pref.			Qtde. total coletada por outros agentes		
		Total	Domiciliar	Público	Total	Domiciliar	Público	Total	Domiciliar	Público	Total = Domiciliar	Domiciliar	Público	Total	Domiciliar	Público
		t	t	t	t	t	t	t	t	t	t	t	t	t	t	t
Região Nordeste	Co154	Co119	Co111	Co115	Co116	Co108	Co112	Co117	Co109	Co113	Cs048	Cs048		Co142	Co140	Co141
290010 Abaira/BA	Sim										0	0				
290020 Abare/BA	Sim				960						0	0				
240010 Acari/RN	Não	5	4	1	5	4	1	0	0	0	0	0		0	0	0
220005 Acauã/PI	Não	288	278	10	288	278	10	0	0	0	0	0		0	0	0
260010 Afogados da Ingazeira/PE	Sim	7.327			7.044			0			283	283		0		
260030 Agrestina/PE	Sim	1.684			1.680			0			4	4		0		
220010 Agricolândia/PI	Sim	1			1			0			0	0		0		
250010 Água Branca/PB	Sim	840			840			0			0	0		0		
220020 Água Branca/PI	Sim							11.200			0	0				
230040 Aiuaba/CE	Não	51	30	21	11	8	3	40	22	18	0	0		0	0	0
250030 Alagoa Grande/PB	Sim	1.800			1.800			0			0	0		0		
260060 Alagoinha/PE	Sim	1.551			1.551			0			0	0		0		
290070 Alagoinhas/BA	Não	27.384	27.384	0	0	0	0	26.423	26.423	0	961	961		0	0	0
230050 Alcântaras/CE	Sim	1.040			1.040			0			0	0		0		
220045 Alvorada do Gurgueia/PI	Não								184	624	0	0				
290100 Amargosa/BA	Sim	13.974			13.974			0			0	0		0		
230075 Amontada/CE	Sim				0						0	0		0		
290135 Andorinha/BA	Sim	3.612			3.612			0			0	0		0		
240080 Angicos/RN	Sim	1.620			1.053			567						0		
240090 Antônio Martins/RN	Sim										0	0				
250077 Aparecida/PB	Sim										0	0				
230090 Apuiarés/CE	Sim	864									0	0				
280020 Aquidabã/SE	Não	1.640	1.160	480	1.640	1.160	480	0	0	0	0	0		0	0	0
230100 Aquiraz/CE	Não				724	442	282	2.659	1.423	1.236	0	0				
250080 Araçagi/PB	Sim	10			10			0			0	0		0		
280030 Aracaju/SE	Não	193.040	163.141	28.755	2.188	410	1.778	189.708	162.731	26.977	1.144	1.144		0	0	0
230110 Aracati/CE	Sim							15.096			0	0				
290210 Araci/BA	Sim										0	0				
260105 Araçoiaba/PE	Sim				2.000			5.760								
270030 Arapiraca/AL	Sim	43.969			43.969			0			0	0		0		
210100 Arari/MA	Não	7.540	6.616	924	6.240	5.616	624	0	0	0	0	0		1.300	1.000	300
230140 Aratuba/CE	Sim	1.250			0			1.250			0	0		0		
280040 Arauá/SE	Sim										0	0				
220090 Aroazes/PI	Sim	50.000			50.000			0			0	0		0		
230160 Assaré/CE	Sim	4.800			0			4.800			0	0		0		
250135 Assunção/PB	Sim	540			540			0			0	0		0		
230170 Aurora/CE	Sim										0	0				
240140 Baía Formosa/RN	Sim	1.277			182			1.095			0	0		0		
290260 Baixa Grande/BA	Sim										0	0				

TABELA Co02b - INFORMAÇÕES SOBRE QUANTIDADES DE RESÍDUOS SÓLIDOS DOMICILIARES E PÚBLICOS COLETADOS, SEGUNDO A NATUREZA DO AGENTE-EXECUTOR

 ANO DE
REFERÊNCIA
2009

Município	Ocorrência de coleta de RPU junto com RDO	Qtde. total de resíduos coletados			Qtde. total coletada por agente público			Qtde. total coletada por agente privado			Qtde. Tot. col. por catadores c/apoio Pref.			Qtde. total coletada por outros agentes		
		Total	Domiciliar	Público	Total	Domiciliar	Público	Total	Domiciliar	Público	Total = Domiciliar	Domiciliar	Público	Total	Domiciliar	Público
		t	t	t	t	t	t	t	t	t	t	t	t	t	t	t
Região Nordeste	Co154	Co119	Co111	Co115	Co116	Co108	Co112	Co117	Co109	Co113	Cs048	Cs048		Co142	Co140	Co141
250150 Bananeiras/PB	Sim	1.580			1.580			0			0	0		0		
240150 Barcelona/RN	Sim	170			170			0			0	0		0		
220117 Barra D'Alcântara/PI	Não										0	0				
270050 Barra de Santo Antônio/AL	Sim										0	0				
290270 Barra/BA	Sim															
230205 Barroquinha/CE	Não							720	600	120	0	0				
230220 Beberibe/CE	Não	13.780	0	13.780	0	0	0	13.780	0	13.780	0	0		0	0	0
250190 Belém/PB	Sim	1.726			0			1.726			0	0		0		
260170 Belo Jardim/PE	Sim	9.964			0			9.664			300	300		0		
210180 Benedito Leite/MA	Sim										0	0				
260180 Betânia/PE	Sim										0	0				
260190 Bezerras/PE	Sim	4.472			4.472			0			0	0		0		
250210 Boa Ventura/PB	Sim	720			720			0			0	0		0		
210200 Bom Jardim/MA	Não	4.440	4.320	120	4.440	4.320	120	0	0	0	0	0		0	0	0
290395 Bom Jesus da Serra/BA	Sim										0	0				
240170 Bom Jesus/RN	Não	5.500	4.200	1.300	0	0	0	5.500	4.200	1.300	0	0		0	0	0
290400 Boninal/BA	Sim										0	0				
250240 Bonito de Santa Fé/PB	Sim				251.765						0	0				
250250 Boqueirão/PB	Sim										0	0				
250270 Borborema/PB	Sim	4.400			2.400			2.000			0	0		0		
230250 Brejo Santo/CE	Sim	10.144			10.144			0			0	0		0		
290450 Brotas de Macaúbas/BA	Sim	380			380			0			0	0		0		
290460 Brumado/BA	Não	945	855	90	0	0	0	945	855	90	0	0		0	0	0
210230 Buriti Bravo/MA	Sim	500			500			0			0	0		0		
250310 Cabaceiras/PB	Sim	900			900			0			0	0		0		
260290 Cabo de Santo Agostinho/PE	Não							49.990	49.990		0	0				
270120 Cacimbinhas/AL	Sim	2.200			2.200			0			0	0		0		
290500 Caculé/BA	Não	5.782	5.772	10	10	0	10	5.760	5.760	0	12	12		0	0	0
290515 Caetanós/BA	Sim										0	0				
240185 Caiçara do Norte/RN	Sim										0	0				
240200 Caicó/RN	Sim															
220207 Cajazeiras do Piauí/PI	Sim	0			0			0			0	0		0		
220208 Cajueiro da Praia/PI	Sim	324			0			324			0	0		0		
220209 Caldeirão Grande do Piauí/PI	Sim	720			720			0			0	0		0		
290570 Camaçari/BA	Sim	126.248	126.248	0	0	0	0	125.806	125.806	0	442	442		0	0	0
250390 Camalau/PE	Sim				780						0	0				
260350 Camocim de São Félix/PE	Não										0	0				
230260 Camocim/CE	Sim										100	100				
250400 Campina Grande/PB	Não	88.496	81.101	7.394	1.920	1.920	0	86.576	79.181	7.394	0	0		0	0	0

TABELA Co02b - INFORMAÇÕES SOBRE QUANTIDADES DE RESÍDUOS SÓLIDOS DOMICILIARES E PÚBLICOS COLETADOS, SEGUNDO A NATUREZA DO AGENTE-EXECUTOR

 ANO DE
REFERÊNCIA
2009

Município	Ocorrência de coleta de RPU junto com RDO	Qtde. total de resíduos coletados			Qtde. total coletada por agente público			Qtde. total coletada por agente privado			Qtde. Tot. col. por catadores c/apoio Pref.			Qtde. total coletada por outros agentes		
		Total	Domiciliar	Público	Total	Domiciliar	Público	Total	Domiciliar	Público	Total = Domiciliar	Domiciliar	Público	Total	Domiciliar	Público
		t	t	t	t	t	t	t	t	t	t	t	t	t	t	t
Região Nordeste	Co154	Co119	Co111	Co115	Co116	Co108	Co112	Co117	Co109	Co113	Cs048	Cs048		Co142	Co140	Co141
270140 Campo Alegre/AL	Sim	2.880			2.880			0			0	0		0		
280100 Campo do Brito/SE	Sim	850			0			850						0		
220213 Campo Grande do Piauí/PI	Sim	312			290			22			0	0		0		
220220 Campo Maior/PI	Não										0	0				
230270 Campos Sales/CE	Sim	4.575			4.563			0			12	12		0		
290660 Candiba/BA	Não				350	280	70				0	0				
260370 Canhotinho/PE	Sim										0	0				
280120 Canindé de São Francisco/SE	Sim										0	0				
220230 Canto do Buriti/PI	Sim	10.800			10.800			0			0	0		0		
290685 Capela do Alto Alegre/BA	Sim															
270170 Capela/AL	Sim	5.605			5.605			0			0	0		0		
280130 Capela/SE	Não	120	65	55	80	40	40	20	15	5	0	0		20	10	10
290690 Caravelas/BA	Não										0	0				
290710 Carinhanha/BA	Sim	960			0			960			0	0		0		
230310 Cariré/CE	Sim				1.873											
230330 Cariús/CE	Sim	5.422			1			0			0	0		5.421		
260390 Carnaíba/PE	Não	2.160	1.728	432	432	0	432	1.728	1.728	0	0	0		0	0	0
240240 Carnaúba dos Dantas/RN	Não										0	0				
250420 Catingueira/PB	Sim	240			240			0			0	0		0		
250430 Catolé do Rocha/PB	Sim	2.160			2.160			0			0	0		0		
290750 Catu/BA	Sim	9.913			0			9.913			0	0		0		
230370 Caucaia/CE	Não	111.897	38.814	73.083	0	0	0	111.897	38.814	73.083	0	0		0	0	0
210300 Caxias/MA	Não				50.200	24.634	25.566				0	0				
290790 Cipó/BA	Sim										0	0				
210330 Codó/MA	Não							22.320	18.000	4.320						
220273 Coivaras/PI	Sim															
220277 Colônia do Piauí/PI	Sim	3.912			3.912			0			0	0		0		
290820 Conceição da Feira/BA	Sim							3.240			0	0				
210355 Conceição do Lago-Açu/MA	Sim	1.800			1.800			0						0		
250440 Conceição/PB	Sim	7.771			7.771			0			0	0		0		
250450 Condado/PB	Sim	6.000			6.000			0						0		
250470 Congo/PB	Sim	700			700			0			0	0		0		
290900 Cordeiros/BA	Não										0	0				
290910 Coribe/BA	Sim	1.286			0			1.286			0	0		0		
210360 Coroatá/MA	Sim	9.150			9.000			0			150	150		0		
290920 Coronel João Sá/BA	Sim	3.000			3.000			0			0	0		0		
290930 Correntina/BA	Sim	80			70			0						10		
270230 Coruripe/AL	Não	14.600	9.600	5.000	5.000	5.000	0	9.600	4.600	5.000	0	0		0	0	0
290940 Cotegipe/BA	Sim				120						0	0				

TABELA Co02b - INFORMAÇÕES SOBRE QUANTIDADES DE RESÍDUOS SÓLIDOS DOMICILIARES E PÚBLICOS COLETADOS, SEGUNDO A NATUREZA DO AGENTE-EXECUTOR

 ANO DE
REFERÊNCIA
2009

Município	Ocorrência de coleta de RPU junto com RDO	Qtde. total de resíduos coletados			Qtde. total coletada por agente público			Qtde. total coletada por agente privado			Qtde. Tot. col. por catadores c/apoio Pref.			Qtde. total coletada por outros agentes		
		Total	Domiciliar	Público	Total	Domiciliar	Público	Total	Domiciliar	Público	Total = Domiciliar	Domiciliar	Público	Total	Domiciliar	Público
		t	t	t	t	t	t	t	t	t	t	t	t	t	t	t
Região Nordeste	Co154	Co119	Co111	Co115	Co116	Co108	Co112	Co117	Co109	Co113	Cs048	Cs048		Co142	Co140	Co141
230420 Crato/CE	Não	48.000									0	0				
290980 Cruz das Almas/BA	Sim				18.200						0	0				
250490 Cruz do Espírito Santo/PB	Sim	2.181			2.181			0			0	0		0		
230425 Cruz/CE	Sim	5.008			0			5.008			0	0		0		
240300 Cruzeta/RN	Sim										0	0				
280190 Cumbe/SE	Sim	288			288			0			0	0		0		
260500 Cupira/PE	Não				10.016	9.984	32				0	0				
210370 Cururupu/MA	Sim										0	0				
220342 Domingos Mourão/PI	Sim	2			2			0			0	0		0		
291030 Elisio Medrado/BA	Sim	70			70			0			0	0		0		
291050 Entre Rios/BA	Sim	16.560			0			16.560			0	0		0		
240340 Equador/RN	Não										0	0				
250600 Esperança/PB	Não	5.596	5.596	0	0	0	0	5.418	5.418	0	178	178		0	0	0
270255 Estrela de Alagoas/AL	Sim	146									0	0				
291070 Euclides da Cunha/BA	Não				22.776	16.536	6.240				0	0				
230430 Farias Brito/CE	Não	9.854	4.452	5.402	0	0	0	9.854	4.452	5.402	0	0		0	0	0
291077 Feira da Mata/BA	Sim	600			600			0			0	0		0		
260545 Fernando de Noronha/PE	Não	2.210	1.955	255	2.210	1.955	255	0	0	0	0	0		0	0	0
291100 Floresta Azul/BA	Não	2.700	2.090	610	2.700	2.090	610	0	0	0	0	0		0	0	0
220385 Floresta do Piauí/PI	Sim	36			36			0			0	0		0		
260570 Floresta/PE	Não										0	0				
291110 Formosa do Rio Preto/BA	Não	7.800	7.500	300	0	0	0	7.800	7.500	300	0	0		0	0	0
230435 Forquilha/CE	Sim	384			0			384			0	0		0		
230440 Fortaleza/CE	Não	1.169.078	680.395	488.683	0	0	0	1.063.109	574.425	488.683	360	360		105.610	105.610	0
220415 Francisco Macedo/PI	Sim	288			288			0			0	0		0		
220420 Francisco Santos/PI	Sim										0	0				
280230 Frei Paulo/SE	Sim	800			0			800			0	0		0		
240410 Galinhos/RN	Sim										0	0				
280250 General Maynard/SE	Não										0	0				
230460 General Sampaio/CE	Sim				14						0	0				
291130 Gentio do Ouro/BA	Sim				1.170						0	0				
210462 Governador Luiz Rocha/MA	Sim										0	0				
260640 Gravata/PE	Não	30.105	16.613	13.492	0	0	0	30.105	16.613	13.492	0	0		0	0	0
230490 Groaíras/CE	Sim															
220450 Guadalupe/PI	Sim	850			300			550			0	0		0		
210490 Guimarães/MA	Sim	10			10			0			0	0		0		
230520 Hidrolândia/CE	Sim										0	0				
210500 Humberto de Campos/MA	Sim	1.800			1.800			0			0	0		0		
291190 Iaçua/BA	Não				3.500	3.000	500				0	0				

TABELA Co02b - INFORMAÇÕES SOBRE QUANTIDADES DE RESÍDUOS SÓLIDOS DOMICILIARES E PÚBLICOS COLETADOS, SEGUNDO A NATUREZA DO AGENTE-EXECUTOR

 ANO DE
REFERÊNCIA
2009

Município	Ocorrência de coleta de RPU junto com RDO	Qtde. total de resíduos coletados			Qtde. total coletada por agente público			Qtde. total coletada por agente privado			Qtde. Tot. col. por catadores c/apoio Pref.			Qtde. total coletada por outros agentes		
		Total	Domiciliar	Público	Total	Domiciliar	Público	Total	Domiciliar	Público	Total = Domiciliar	Domiciliar	Público	Total	Domiciliar	Público
		t	t	t	t	t	t	t	t	t	t	t	t	t	t	t
Região Nordeste	Co154	Co119	Co111	Co115	Co116	Co108	Co112	Co117	Co109	Co113	Cs048	Cs048		Co142	Co140	Co141
291200 Ibiassucê/BA	Sim	1.560			1.560			0			0	0		0		
260670 Ibirajuba/PE	Sim	621			621			0			0	0		0		
230540 Icó/CE	Sim	14.347			0			14.347			0	0		0		
270310 Igaci/AL	Sim										0	0				
210520 Igarapé Grande/MA	Sim										0	0				
230550 Iguatu/CE	Não								20.021	4.000	0	0				
250670 Imaculada/PB	Sim	5.840			5.840			0			0	0		0		
210530 Imperatriz/MA	Não	64.352	52.941	11.411	0	0	0	64.352	52.941	11.411	0	0		0	0	0
230560 Independência/CE	Sim										0	0				
260710 Ingazeira/PE	Não	42	26	16	42	26	16	0	0	0	0	0		0	0	0
270330 Inhapi/AL	Sim	210			210			0			0	0		0		
220470 Inhuma/PI	Não															
230570 Ipaumirim/CE	Sim	799			0			799			0	0		0		
260730 Ipubi/PE	Sim										0	0				
291430 Iramaia/BA	Sim	105			105			0			0	0		0		
291440 Iraquara/BA	Sim										0	0				
230610 Irauçuba/CE	Não	6.100	5.500	600	0	0	0	6.100	5.500	600	0	0		0	0	0
280290 Itabaiana/SE	Não	90.000	84.000	6.000	0	0	0	90.000	84.000	6.000	0	0		0	0	0
291465 Itabela/BA	Sim							4.860			0	0				
280310 Itabi/SE	Sim	669			0			669			0	0		0		
291480 Itabuna/BA	Não	83.262	70.013	13.249	0	0	0	83.262	70.013	13.249	0	0		0	0	0
291510 Itagi/BA	Sim	0			0			0			0	0		0		
230620 Itaipava/CE	Não	5.230	5.040	190	0	0	0	5.230	5.040	190	0	0		0	0	0
230625 Itaitinga/CE	Não										0	0				
240485 Itajá/RN	Sim	6.800			0			6.800			0	0		0		
291550 Itajuípe/BA	Não	6.010	5.760	250	6.010	5.760	250	0	0	0				0	0	0
291570 Itamarí/BA	Sim	3.600			3.600			0			0	0		0		
260765 Itambé/PE	Sim	345			345			0			0	0		0		
291680 Itarantim/BA	Sim	1.710			450			1.260						0		
230655 Itarema/CE	Não	10.526	10.080	446	0	0	0	10.526	10.080	446	0	0		0	0	0
230660 Itatira/CE	Sim										0	0				
291690 Itiruçu/BA	Sim	5.184			5.184			0			0	0		0		
291733 Iuiú/BA	Sim				600						0	0				
240500 Jaçaná/RN	Sim	1.100			1.100			0			0	0		0		
250730 Jacaraú/PB	Sim										0	0				
291750 Jacobina/BA	Sim															
291760 Jaguaquara/BA	Sim	861			840	840	0	0			21	21		0		
230700 Jaguaruana/CE	Sim	4.022			0			4.007			15	15		0		
291790 Jandaira/BA	Sim										0	0				

TABELA Co02b - INFORMAÇÕES SOBRE QUANTIDADES DE RESÍDUOS SÓLIDOS DOMICILIARES E PÚBLICOS COLETADOS, SEGUNDO A NATUREZA DO AGENTE-EXECUTOR

 ANO DE
REFERÊNCIA
2009

Município	Ocorrência de coleta de RPU junto com RDO	Qtde. total de resíduos coletados			Qtde. total coletada por agente público			Qtde. total coletada por agente privado			Qtde. Tot. col. por catadores c/apoio Pref.			Qtde. total coletada por outros agentes		
		Total	Domiciliar	Público	Total	Domiciliar	Público	Total	Domiciliar	Público	Total = Domiciliar	Domiciliar	Público	Total	Domiciliar	Público
		t	t	t	t	t	t	t	t	t	t	t	t	t	t	t
Região Nordeste	Co154	Co119	Co111	Co115	Co116	Co108	Co112	Co117	Co109	Co113	Cs048	Cs048		Co142	Co140	Co141
240540 Japi/RN	Não										0	0				
240560 Jardim de Piranhas/RN	Sim	43			43			0			0	0		0		
230720 Jati/CE	Não	1.440	1.200	240	240	0	240	1.200	1.200	0	0	0		0	0	0
250750 João Pessoa/PB	Não										2.388	2.388				
250770 Juazeirinho/PB	Não	3.041			3.041			0			0	0		0		
230730 Juazeiro do Norte/CE	Sim										0	0				
291845 Jucuruçu/BA	Sim										0	0				
291855 Jussari/BA	Sim										0	0				
291870 Lafaiete Coutinho/BA	Sim	690			690			0			0	0		0		
280350 Lagarto/SE	Sim	124			0			124			0	0		0		
220555 Lagoa Alegre/PI	Sim				13						0	0				
270410 Lagoa da Canoa/AL	Sim	3.326			3.326			0			0	0		0		
240620 Lagoa d'Anta/RN	Sim				1.664											
250820 Lagoa de Dentro/PB	Não										0	0				
210592 Lagoa do Mato/MA	Sim	1.728			1.728			0			0	0		0		
250830 Lagoa Seca/PB	Sim										0	0				
291890 Lajedão/BA	Sim	60			60			0			0	0		0		
291900 Lajedinho/BA	Sim	1.800			1.800			0			0	0		0		
280360 Laranjeiras/SE	Não										0	0				
250840 Lastro/PB	Sim	240			240			0			0	0		0		
291920 Lauro de Freitas/BA	Sim	68.956	63.571	5.385	0	0	0	67.316	61.931	5.383	1.640	1.640		0	0	0
291930 Lençóis/BA	Sim	360			360			0			0	0		0		
230760 Limoeiro do Norte/CE	Sim	15.028			4.509			10.519			0	0		0		
291950 Livramento de Nossa Senhora/BA	Não	0			0			0			0	0		0		
210620 Luís Domingues/MA	Não										0	0				
291955 Luís Eduardo Magalhães/BA	Não										0	0				
240700 Luís Gomes/RN	Sim	2.122			2.122			0			0	0		0		
270430 Maceió/AL	Não	537.768	238.914	298.854	7.804	2.295	5.509	529.675	236.330	293.345	289	289		0	0	0
250870 Mãe d'Água/PB	Sim	664			664			0			0	0		0		
291995 Maetinga/BA	Sim										0	0				
292000 Maiquinique/BA	Sim										0	0				
292010 Mairi/BA	Sim	1.001			300			701			0	0		0		
270440 Major Isidoro/AL	Sim															
240725 Major Sales/RN	Sim	550			550			0			0	0		0		
292030 Malhada de Pedras/BA	Sim															
280390 Malhador/SE	Sim	306			306			0			0	0		0		
250900 Manaira/PB	Não				2.300	1.800	500				0	0				
230765 Maracanaú/CE	Não	99.495	65.385	34.110	0	0	0	78.445	44.335	34.110	0	0		21.050	21.050	0
292060 Maragogipe/BA	Sim	3.600			1.800			1.800			0	0		0		

TABELA Co02b - INFORMAÇÕES SOBRE QUANTIDADES DE RESÍDUOS SÓLIDOS DOMICILIARES E PÚBLICOS COLETADOS,
SEGUNDO A NATUREZA DO AGENTE-EXECUTOR

ANO DE
REFERÊNCIA
2009

Município	Ocorrência de coleta de RPU junto com RDO	Qtde. total de resíduos coletados			Qtde. total coletada por agente público			Qtde. total coletada por agente privado			Qtde. Tot. col. por catadores c/apoio Pref.			Qtde. total coletada por outros agentes		
		Total	Domiciliar	Público	Total	Domiciliar	Público	Total	Domiciliar	Público	Total = Domiciliar	Domiciliar	Público	Total	Domiciliar	Público
		t	t	t	t	t	t	t	t	t	t	t	t	t	t	t
Região Nordeste	Co154	Co119	Co111	Co115	Co116	Co108	Co112	Co117	Co109	Co113	Cs048	Cs048		Co142	Co140	Co141
260920 Maraial/PE	Sim										0	0				
230770 Maranguape/CE	Não	11.520	8.960	2.560	11.520	8.960	2.560	0	0	0	0	0		0	0	0
210637 Maranhãozinho/MA	Sim										0	0				
270460 Maravilha/AL	Sim	1.440			1.440			0			0	0		0		
292080 Marcionílio Souza/BA	Sim				25						0	0				
240740 Martins/RN	Sim	72			72			0			0	0		0		
280400 Maruim/SE	Sim	850			0			850						0		
292090 Mascote/BA	Não					10.000	2.000				0	0				
230800 Massapê/CE	Sim	4.368			0			4.368			0	0		0		
250920 Massaranduba/PB	Sim										0	0				
292100 Mata de São João/BA	Não										0	0				
210663 Matões do Norte/MA	Não	1.175	1.044	131	1.175	1.044	131	0	0	0	0	0		0	0	0
230810 Mauriti/CE	Não					7.488			7.488		0	0				
230820 Meruoca/CE	Sim	4.665			0			4.665						0		
292120 Miguel Calmon/BA	Não	939	376	563	939	376	563	0	0	0	0	0		0	0	0
292145 Mirante/BA	Sim	1.684			1.684			0						0		
210680 Mirinzal/MA	Sim										0	0				
230850 Mombaça/CE	Sim	5.475			5.475			0						0		
230860 Monsenhor Tabosa/CE	Não										0	0				
250960 Monte Horebe/PB	Não										0	0				
230870 Morada Nova/CE	Sim	5.750			5.270			0			480	480		0		
292160 Morpará/BA	Sim				108						0	0				
240800 Mossoró/RN	Não	72.996	72.996	0	35.122	35.122	0	37.875	37.875	0	0	0		0	0	0
292220 Muniz Ferreira/BA	Sim	960			0			960			0	0		0		
280430 Muribeca/SE	Não	1.180	820	360	1.180	820	360	0	0	0	0	0		0	0	0
270550 Murici/AL	Não				5	5	0				0	0				
292240 Mutuipe/BA	Sim										0	0				
240810 Natal/RN	Não	557.124	262.814	294.310	209.554	29.762	179.792	344.057	229.539	114.518	3.513	3.513		0	0	0
292260 Nilo Peçanha/BA	Sim										0	0				
240820 Nisia Floresta/RN	Não	8.400	8.400	0	8.400	8.400	0	0	0	0				0	0	0
280450 Nossa Senhora da Glória/SE	Não	8.640	7.560	1.080	2.880	2.500	380	0	0	0	0	0		5.760	5.060	700
280480 Nossa Senhora do Socorro/SE	Não	56.002	30.982	25.020	0	0	0	56.000	30.980	25.020	2	2		0	0	0
210725 Nova Colinas/MA	Não	60	60	0	60	60	0	0	0	0	0	0		0	0	0
240830 Nova Cruz/RN	Sim										0	0				
251020 Nova Olinda/PB	Sim	432			432			0			0	0		0		
251030 Nova Palmeira/PB	Não										0	0				
230945 Ocara/CE	Sim	1.800			1.800			0			0	0		0		
251040 Olho d'Água/PB	Sim				24.000											
240840 Olho-d'Água do Borges/RN	Sim	2.125			0			2.125			0	0		0		

TABELA Co02b - INFORMAÇÕES SOBRE QUANTIDADES DE RESÍDUOS SÓLIDOS DOMICILIARES E PÚBLICOS COLETADOS, SEGUNDO A NATUREZA DO AGENTE-EXECUTOR

 ANO DE
REFERÊNCIA
2009

Município	Ocorrência de coleta de RPU junto com RDO	Qtde. total de resíduos coletados			Qtde. total coletada por agente público			Qtde. total coletada por agente privado			Qtde. Tot. col. por catadores c/apoio Pref.			Qtde. total coletada por outros agentes		
		Total	Domiciliar	Público	Total	Domiciliar	Público	Total	Domiciliar	Público	Total = Domiciliar	Domiciliar	Público	Total	Domiciliar	Público
		t	t	t	t	t	t	t	t	t	t	t	t	t	t	t
Região Nordeste	Co154	Co119	Co111	Co115	Co116	Co108	Co112	Co117	Co109	Co113	Cs048	Cs048		Co142	Co140	Co141
260960 Olinda/PE	Não	124.952	91.418	33.534	0	0	0	124.952	91.418	33.534	0	0		0	0	0
270610 Ouro Branco/AL	Sim	2.400			2.400			0			0	0		0		
240850 Ouro Branco/RN	Sim										0	0				
230970 Pacatuba/CE	Não	17.751	15.914	1.837	15.951	14.114	1.837	0	0	0	1.800	1.800		0	0	0
280490 Pacatuba/SE	Sim				3.000			3.000			0	0				
230980 Pacoti/CE	Sim	1.080			1.080			0			0	0		0		
230990 Pacujá/CE	Sim				548						0	0				
292340 Palmas de Monte Alto/BA	Não	5.018	5.010	8	8	0	8	5.010	5.010	0	0	0		0	0	0
220740 Palmeira do Piauí/PI	Sim										0	0				
210760 Palmeirândia/MA	Sim										0	0				
270640 Pão de Açúcar/AL	Não	950	650	300	950	650	300	0	0	0	0	0		0	0	0
270642 Pariconha/AL	Sim	210			210			0			0	0		0		
220770 Parnaíba/PI	Não				0	0	0		17.809		0	0		0	0	0
240325 Parnamirim/RN	Sim	52.861			0			52.861			0	0		0		
240920 Passagem/RN	Sim										0	0				
251080 Patos/PB	Não	28.800	26.400	2.400	7.200	4.800	2.400	21.600	21.600	0	0	0		0	0	0
292390 Pau Brasil/BA	Sim	960			960			0			0	0		0		
251090 Paulista/PB	Sim				107						0	0				
270660 Paulo Jacinto/AL	Sim	1.613			1.613			0			0	0		0		
231060 Penaforte/CE	Não	2.150	1.800	350	350	0	350	1.800	1.800	0	0	0		0	0	0
270670 Penedo/AL	Não	10.050	10.050	0	5.600	5.600	0	4.450	4.450	0	0	0		0	0	0
270680 Piaçabuçu/AL	Sim	1.800			1.800			0			0	0		0		
251140 Picuí/PB	Não								1.296		0	0				
251160 Pilões/PB	Sim										0	0				
210850 Pindaré-Mirim/MA	Não	2.310	2.200	110	2.310	2.200	110	0	0	0	0	0		0	0	0
270700 Pindoba/AL	Sim	386			386			0			0	0		0		
292460 Pindobaçu/BA	Não	880	480	400	880	480	400	0	0	0	0	0		0	0	0
231085 Pindoretama/CE	Não										0	0				
210860 Pinheiro/MA	Não	60.960	60.480	480	60.960	60.480	480	0	0	0	0	0		0	0	0
280530 Pirambu/SE	Não										0	0				
251200 Pocinhos/PB	Não				1.650	1.560	90				0	0				
241010 Poço Branco/RN	Sim	9.600			0			9.600			0	0		0		
251203 Poço Dantas/PB	Sim	432			432			0			0	0		0		
280540 Poço Redondo/SE	Sim				960						0	0				
280550 Poço Verde/SE	Sim	960			0			960			0	0		0		
292520 Pojuca/BA	Sim	6.600			6.600			0			0	0		0		
251210 Pombal/PB	Sim	7.200			3.600			3.600			0	0		0		
241020 Portalegre/RN	Não										0	0				
231110 Porteiras/CE	Não	1.800	1.368	432	0	0	0	1.800	1.368	432	0	0		0	0	0

TABELA Co02b - INFORMAÇÕES SOBRE QUANTIDADES DE RESÍDUOS SÓLIDOS DOMICILIARES E PÚBLICOS COLETADOS, SEGUNDO A NATUREZA DO AGENTE-EXECUTOR

 ANO DE
REFERÊNCIA
2009

Município		Ocorrência de coleta de RPU junto com RDO	Qtde. total de resíduos coletados			Qtde. total coletada por agente público			Qtde. total coletada por agente privado			Qtde. Tot. col. por catadores c/apoio Pref.			Qtde. total coletada por outros agentes		
			Total	Domiciliar	Público	Total	Domiciliar	Público	Total	Domiciliar	Público	Total = Domiciliar	Domiciliar	Público	Total	Domiciliar	Público
			t	t	t	t	t	t	t	t	t	t	t	t	t	t	t
Código	Nome/UF		Co119	Co111	Co115	Co116	Co108	Co112	Co117	Co109	Co113	Cs048	Cs048		Co142	Co140	Co141
Região Nordeste		Co154	Co119	Co111	Co115	Co116	Co108	Co112	Co117	Co109	Co113	Cs048	Cs048		Co142	Co140	Co141
280560	Porto da Folha/SE	Sim	2.000			2.000			0			0	0		0		
241025	Porto do Mangue/RN	Sim										0	0				
270750	Porto Real do Colégio/AL	Sim	130			130			0			0	0		0		
292530	Porto Seguro/BA	Não				5.400	0	5.400		33.491		0	0				
231123	Potiretama/CE	Sim	2.160			2.160			0			0	0		0		
251220	Prata/PB	Sim	528			528			0			0	0		0		
292560	Presidente Dutra/BA	Sim	3.650			3.650			0			0	0		0		
292570	Presidente Jânio Quadros/BA	Sim										0	0				
241030	Presidente Juscelino/RN	Sim	3.240			3.240			0			0	0		0		
292590	Quijingue/BA	Sim	1.500			1.500			0			0	0		0		
261153	Quixaba/PE	Sim	348			228			120			0	0		0		
292593	Quixabeira/BA	Sim	180			180			0			0	0		0		
261160	Recife/PE	Sim	465.764			0			464.442			1.322	1.322		0		
231160	Redenção/CE	Sim				150						0	0				
210950	Riachão/MA	Não				4.992	3.744	1.248				0	0				
261170	Riacho das Almas/PE	Não		3.400			3.400			0		0	0			0	
251278	Riacho de Santo Antônio/PB	Sim	192			192			0			0	0		0		
280590	Riachuelo/SE	Não	1.440	960	480	0	0	0	1.440	960	480	0	0		0	0	0
240895	Rio do Fogo/RN	Não				241	170	71				0	0				
261190	Rio Formoso/PE	Sim	60			60			0			0	0		0		
231180	Russas/CE	Sim										0	0				
261220	Salgueiro/PE	Sim	11			0			11			0	0		0		
292740	Salvador/BA	Sim	804.387			5.796			796.191			2.400	2.400		0		
210970	Sambaíba/MA	Sim	1.600			0			1.600			0	0		0		
292750	Santa Bárbara/BA	Sim	22			22			0			0	0		0		
292780	Santa Cruz da Vitória/BA	Sim	4.380			4.380			0						0		
251320	Santa Cruz/PB	Sim	10			10			0			0	0		0		
210980	Santa Helena/MA	Sim										0	0				
292790	Santa Inês/BA	Sim	2.376			2.376			0						0		
210990	Santa Inês/MA	Sim	29.253			19.388			9.865			0	0		0		
211000	Santa Luzia/MA	Sim	6.741	0	0	0	0	0	6.741	0	0	0	0		0	0	0
261260	Santa Maria da Boa Vista/PE	Não										0	0				
292810	Santa Maria da Vitória/BA	Não	3.696	3.456	240	1.704	1.584	120	1.704	1.584	120	0	0		288	288	0
292840	Santa Rita de Cássia/BA	Sim	9.260			9.260			0			0	0		0		
251380	Santa Teresinha/PB	Sim	432			432			0			0	0		0		
231200	Santana do Acaraú/CE	Sim										0	0				
231210	Santana do Cariri/CE	Sim							3.200			0	0				
280640	Santana do São Francisco/SE	Sim										0	0				
251365	Santarém/PB	Sim	8			8			0			0	0		0		

TABELA Co02b - INFORMAÇÕES SOBRE QUANTIDADES DE RESÍDUOS SÓLIDOS DOMICILIARES E PÚBLICOS COLETADOS, SEGUNDO A NATUREZA DO AGENTE-EXECUTOR

 ANO DE
REFERÊNCIA
2009

Município	Ocorrência de coleta de RPU junto com RDO	Qtde. total de resíduos coletados			Qtde. total coletada por agente público			Qtde. total coletada por agente privado			Qtde. Tot. col. por catadores c/apoio Pref.			Qtde. total coletada por outros agentes		
		Total	Domiciliar	Público	Total	Domiciliar	Público	Total	Domiciliar	Público	Total = Domiciliar	Domiciliar	Público	Total	Domiciliar	Público
		t	t	t	t	t	t	t	t	t	t	t	t	t	t	t
Região Nordeste	Co154	Co119	Co111	Co115	Co116	Co108	Co112	Co117	Co109	Co113	Cs048	Cs048		Co142	Co140	Co141
292880 Santo Estêvão/BA	Sim	7.500			7.500			0			0	0		0		
231230 São Benedito/CE	Não								9.077	2.053	0	0				
211050 São Bento/MA	Não	30	20	10	30	20	10	0	0	0	0	0		0	0	0
261310 São Caitano/PE	Não	7.320	5.760	1.560	7.320	5.760	1.560	0	0	0	0	0		0	0	0
280670 São Cristóvão/SE	Não	35.000	15.000	20.000	0	0	0	35.000	15.000	20.000	0	0		0	0	0
292910 São Felipe/BA	Sim	1.274			1.274			0			0	0		0		
220960 São Félix do Piauí/PI	Sim	0			0			0			0	0		0		
251398 São Francisco/PB	Sim	110			110			0			0	0		0		
220985 São João da Canabrava/PI	Sim				40			130			0	0				
211107 São João do Soter/MA	Não	3.507	3.251	256	3.507	3.251	256	0	0	0	0	0		0	0	0
261340 São José da Coroa Grande/PE	Sim	18.980			0			18.980			0	0		0		
251430 São José de Caiana/PB	Não										0	0				
211120 São José de Ribamar/MA	Sim	24.000			0			24.000			0	0		0		
221005 São José do Divino/PI	Não															
292937 São José do Jacuípe/BA	Sim	95			95			0						0		
221020 São José do Piauí/PI	Não															
211140 São Luís Gonzaga do Maranhão/MA	Sim										0	0				
211130 São Luís/MA	Sim	472.657			12.694			459.963			0	0		0		
292940 São Miguel das Matas/BA	Sim	1.320			1.320			0			0	0		0		
251500 São Miguel de Taipu/PB	Sim	1.939			1.939			0			0	0		0		
241255 São Miguel do Gostoso/RN	Sim	1			1			0			0	0		0		
270860 São Miguel dos Campos/AL	Sim	14.111			14.111			0			0	0		0		
221050 São Pedro do Piauí/PI	Não				156	144	12				0	0				
292950 São Sebastião do Passé/BA	Não	10.800			7.200			3.600			0	0		0		
231270 Senador Pompeu/CE	Sim	3.114			0			3.114			0	0		0		
241340 Serra Negra do Norte/RN	Não		864.000	432.000		0	0		864.000	432.000	0	0			0	0
261390 Serra Talhada/PE	Sim	22.140			4.140			18.000			0	0		0		
241355 Serrinha dos Pintos/RN	Sim	50	30	20	50	30	20	0			0	0		0		
293060 Serrolândia/BA	Não				2.240	1.440	800	0	0	0	0	0		0	0	0
261410 Sertânia/PE	Sim	24.000			21.000			3.000			0	0		0		
261420 Sirinhaém/PE	Sim	320						320	200	120						
231290 Sobral/CE	Não	78.004	64.929	13.075	21.841	18.180	3.661	56.163	46.749	9.414	0	0		0	0	0
221090 Socorro do Piauí/PI	Sim	310			106			192			0	0		12		
261440 Solidão/PE	Sim	380			380			0			0	0		0		
231300 Solonópole/CE	Sim	1.073			1.073			0			0	0		0		
251620 Sousa/PB	Não	18.400	14.900	3.500	18.400	14.900	3.500	0	0	0	0	0		0	0	0
293080 Souto Soares/BA	Não	1.800	1.200	600	1.800	1.200	600	0	0	0	0	0		0	0	0
261460 Tabira/PE	Não	3.360			3.360	3.360	0	0			0	0		0		
241400 Tangará/RN	Sim										0	0				

TABELA Co02b - INFORMAÇÕES SOBRE QUANTIDADES DE RESÍDUOS SÓLIDOS DOMICILIARES E PÚBLICOS COLETADOS, SEGUNDO A NATUREZA DO AGENTE-EXECUTOR

 ANO DE
REFERÊNCIA
2009

Município	Ocorrência de coleta de RPU junto com RDO	Qtde. total de resíduos coletados			Qtde. total coletada por agente público			Qtde. total coletada por agente privado			Qtde. Tot. col. por catadores c/apoio Pref.			Qtde. total coletada por outros agentes		
		Total	Domiciliar	Público	Total	Domiciliar	Público	Total	Domiciliar	Público	Total = Domiciliar	Domiciliar	Público	Total	Domiciliar	Público
		t	t	t	t	t	t	t	t	t	t	t	t	t	t	t
Região Nordeste	Co154	Co119	Co111	Co115	Co116	Co108	Co112	Co117	Co109	Co113	Cs048	Cs048		Co142	Co140	Co141
293120 Taperoá/BA	Não				1.664	1.248	416				0	0				
251650 Taperoá/PB	Sim	12			12			0			0	0		0		
261500 Taquaritinga do Norte/PE	Sim	8.920			8.920			0			0	0		0		
251660 Tavares/PB	Sim	1.005			1.005			0			0	0		0		
251670 Teixeira/PB	Sim	1.440			1.440			0			0	0		0		
241415 Tenente Laurentino Cruz/RN	Sim										0	0				
221100 Teresina/PI	Não	277.098	175.775	101.323	0	0	0	273.682	174.696	98.986	0	0		3.416	1.079	2.337
241105 Tibau/RN	Sim										0	0				
261530 Timbaúba/PE	Sim	360			360			0			0	0		0		
211220 Timon/MA	Não	74	32	41	41	0	41	32	32	0	0	0		0	0	0
261550 Tracunhaém/PE	Sim										0	0				
270920 Traipu/AL	Sim	1.340			1.340			0			0	0		0		
231350 Trairi/CE	Sim							8.640			0	0				
251680 Triunfo/PB	Não				829	733	96				0	0				
231360 Ubajara/CE	Sim										288	288				
251690 Uiraúna/PB	Sim	13.700			700			13.000			0	0		0		
293250 Una/BA	Sim	2.160			0			2.160			0	0		0		
293270 Uruçuca/BA	Sim	216			216			0			0	0		0		
293280 Utinga/BA	Sim	5.400			0			5.400						0		
293310 Várzea do Poço/BA	Sim										0	0				
293320 Vera Cruz/BA	Não				60.889	58.789	2.100				0	0				
241480 Vera Cruz/RN	Sim				72						0	0				
261630 Vicência/PE	Sim										0	0				
231410 Viçosa do Ceará/CE	Sim	8.220			0			8.220			0	0		0		
270940 Viçosa/AL	Não	7.300	4.800	2.500	3.500	2.500	1.000	3.800	2.300	1.500	0	0		0	0	0
251720 Vieirópolis/PB	Não															
293330 Vitória da Conquista/BA	Sim	55.006			1.700			53.306						0		
261640 Vitória de Santo Antão/PE	Não										0	0				
211300 Vitorino Freire/MA	Sim				504						0	0				
293340 Wagner/BA	Sim	400			0			400			0	0		0		
221170 Wall Ferraz/PI	Sim										0	0				

TABELA Co03
INFORMAÇÕES DIVERSAS SOBRE COLETA DE RESÍDUOS SÓLIDOS

TABELA Co03 - INFORMAÇÕES DIVERSAS SOBRE COLETA DE RESÍDUOS SÓLIDOS

ANO DE REFERÊNCIA
2009

Município		Remessa de resíduos domiciliares ou públicos p/ outro município		Uso de balança	Serviço terceirizado de Coleta de RDO+RPU			Serviço terceirizado de transporte da unidade transbordo à destino final		Serv. terc. de disposição final em aterro	
		Ocor- rência	Município(s) de destino		Valor contratual	Incluído transporte até a und. transbordo ou destino final	Distância média até a unidade	Valor contratual	Distância média até a unidade	Ocorrência de operação do aterro por execução privado	Valor Contratual
					R\$/t	exist.	Km	R\$/t	km	exist.	R\$/t
Código	Nome/UF										
Região Nordeste		Co019	Co020	Co021	Co012	Co148	Co150	Co146	Co152	Up060	Up014
290010	Abaira/BA	Não		Não							
290020	Abaré/BA	Não		Não		Não			< 15Km	Não	
240010	Acari/RN	Não		Não		Sim			< 15Km	Não	
220005	Acauá/PI	Não		Não							
260010	Afogados da Ingazeira/PE	Não		Não							
260030	Agrestina/PE	Não		Sim	192,00	Sim				Sim	
220010	Agricolândia/PI	Não		Não	0,00	Sim			< 15Km	Não	
250010	Água Branca/PB	Não		Não							
220020	Água Branca/PI	Não		Não		Sim			< 15Km	Não	
230040	Aiuaba/CE	Não		Não	580,00	Sim			< 15Km	Não	
250030	Alagoa Grande/PB	Não		Não							
260060	Alagoinha/PE	Sim	Pesqueira/PE	Sim							
290070	Alagoinhas/BA	Não		Sim	49,81	Sim			< 15Km	Não	
230050	Alcântaras/CE	Não		Não							
220045	Alvorada do Gurgueia/PI	Não		Não	51,35	Sim			< 15Km	Não	
290100	Amargosa/BA	Não		Sim	0,00						
230075	Amontada/CE	Não		Não		Sim			< 15Km	Não	
290135	Andorinha/BA	Não		Não	40,00	Sim			< 15Km		
240080	Angicos/RN	Não		Não	384,00	Sim			< 15Km	Não	
240090	Antônio Martins/RN	Não		Não							
250077	Aparecida/PB	Não		Não							
230090	Apuiarés/CE	Não		Não	206,06	Não			< 15Km		
280020	Aquidabã/SE	Não		Não	0,00	Não		0,00	< 15Km	Não	
230100	Aquiraz/CE	Não		Sim							
250080	Araçagi/PB	Não		Não							
280030	Aracaju/SE	Não		Sim	87,83	Sim			20	Sim	8,00
230110	Aracati/CE	Não		Não	70,21	Sim			< 15Km	Sim	24,00
290210	Araci/BA	Não		Não		Sim				Não	
260105	Araçoiaba/PE	Não		Não							
270030	Arapiraca/AL	Não		Sim							
210100	Arari/MA	Não		Não		Sim			< 15Km	Não	
230140	Aratuba/CE	Não		Não	56,53	Sim			< 15Km	Não	
280040	Araúá/SE	Não		Não							
220090	Aroazes/PI	Não		Não					< 15Km		
230160	Assaré/CE	Não		Não		Sim			< 15Km	Sim	
250135	Assunção/PB	Não		Não							
230170	Aurora/CE	Não		Não	40,00	Sim			< 15Km	Sim	
240140	Baia Formosa/RN	Não		Não	19,00	Sim			< 15Km	Não	
290260	Baixa Grande/BA	Não		Não		Sim			< 15Km	Sim	

TABELA Co03 - INFORMAÇÕES DIVERSAS SOBRE COLETA DE RESÍDUOS SÓLIDOS

ANO DE
REFERÊNCIA
2009

Município		Remessa de resíduos domiciliares ou públicos p/ outro município		Uso de balança	Serviço terceirizado de Coleta de RDO+RPU			Serviço terceirizado de transporte da unidade transbordo à destino final		Serv. terc. de disposição final em aterro	
		Ocor- rência	Município(s) de destino		Valor contratual	Incluído transporte até a und. transbordo ou destino final	Distância média até a unidade	Valor contratual	Distância média até a unidade	Ocorrência de operação do aterro por execução privado	Valor Contratual
Código	Nome/UF						R\$/t	exist.	Km	R\$/t	km
Região Nordeste		Co019	Co020	Co021	Co012	Co148	Co150	Co146	Co152	Up060	Up014
250150	Bananeiras/PB	Não		Não		Sim		< 15Km		Não	
240150	Barcelona/RN	Não		Não							
220117	Barra D'Alcântara/PI	Não		Não							
270050	Barra de Santo Antônio/AL	Não		Não							
290270	Barra/BA										
230205	Barroquinha/CE	Não		Não	800,00	Sim		< 15Km		Não	
230220	Beberibe/CE	Sim	Fortim/CE	Não							
250190	Belém/PB	Não		Não	210,62	Sim		< 15Km		Não	
260170	Belo Jardim/PE	Não		Sim	19,10	Sim		< 15Km		Sim	
210180	Benedito Leite/MA	Não		Não	0,00	Não	0,00	< 15Km		Não	
260180	Betânia/PE	Não		Não	250,00	Sim		< 15Km		Não	
260190	Bezerros/PE	Não		Não							
250210	Boa Ventura/PB	Não		Não	0,00	Não	0,00	< 15Km		Não	
210200	Bom Jardim/MA	Não		Não							
290395	Bom Jesus da Serra/BA	Não		Não	25,00	Sim		< 15Km		Não	
240170	Bom Jesus/RN	Não		Não	999,99	Não	1.000,00			Não	
290400	Boninal/BA	Não		Não							
250240	Bonito de Santa Fé/PB	Não		Não	0,00	Não	0,00	< 15Km		Não	
250250	Boqueirão/PB	Não		Não							
250270	Borborema/PB	Não		Não							
230250	Brejo Santo/CE	Não		Não	0,00	Não				Não	
290450	Brotas de Macaúbas/BA	Não		Não							
290460	Brumado/BA	Não		Não	52,83	Sim		< 15Km		Sim	
210230	Buriti Bravo/MA	Não		Não						Não	
250310	Cabaceiras/PB	Não		Não							
260290	Cabo de Santo Agostinho/PE	Sim	Jaboatão dos Guararapes/PE	Sim	59,51	Não	10,00	24		Sim	10,00
270120	Cacimbinhas/AL	Não		Não							
290500	Caculé/BA	Não		Não	3,46	Sim		< 15Km		Não	
290515	Caetanos/BA	Não		Não		Sim		< 15Km		Não	
240185	Caicara do Norte/RN	Não		Não							
240200	Caicó/RN	Não		Não							
220207	Cajazeiras do Piauí/PI	Não		Não	0,00	Sim		10		Não	
220208	Cajueiro da Praia/PI	Não		Não	630,00	Sim		< 15Km		Sim	0,00
220209	Caldeirão Grande do Piauí/PI	Não		Não							
290570	Camaçari/BA	Não		Sim	93,92	Sim		< 15Km		Não	
250390	Camalauí/PB	Não		Não						Não	
260350	Camocim de São Félix/PE	Não		Não							
230260	Camocim/CE										
250400	Campina Grande/PB	Não		Sim	71,47	Sim		< 15Km		Não	

TABELA Co03 - INFORMAÇÕES DIVERSAS SOBRE COLETA DE RESÍDUOS SÓLIDOS

ANO DE
REFERÊNCIA
2009

Município		Remessa de resíduos domiciliares ou públicos p/ outro município		Uso de balança	Serviço terceirizado de Coleta de RDO+RPU			Serviço terceirizado de transporte da unidade transbordo à destino final		Serv. terc. de disposição final em aterro	
		Ocor- rência	Município(s) de destino		Valor contratual	Incluído transporte até a und. transbordo ou destino final	Distância média até a unidade	Valor contratual	Distância média até a unidade	Ocorrência de operação do aterro por execução privado	Valor Contratual
					R\$/t	exist.	Km	R\$/t	km		exist.
Código	Nome/UF										
Região Nordeste		Co019	Co020	Co021	Co012	Co148	Co150	Co146	Co152	Up060	Up014
270140	Campo Alegre/AL	Não		Não	300,00	Sim	< 15Km			Sim	120,00
280100	Campo do Brito/SE	Não		Não	120,00	Não		0,00	< 15Km	Não	
220213	Campo Grande do Piauí/PI	Não		Não	115,38	Sim	< 15Km			Não	
220220	Campo Maior/PI	Não		Não	473,00	Não			< 15Km	Não	
230270	Campos Sales/CE	Não		Não						Não	
290660	Candiba/BA	Não		Não							
260370	Canhotinho/PE	Não		Não							
280120	Canindé de São Francisco/SE	Não		Não							
220230	Canto do Buriti/PI	Não		Não	0,00					Não	
290685	Capela do Alto Alegre/BA										
270170	Capela/AL	Não		Não							
280130	Capela/SE	Não		Não	900,00	Sim	< 15Km			Sim	900,00
290690	Caravelas/BA	Não		Não		Sim	32			Sim	
290710	Carinhanha/BA	Não		Não	314,28	Sim	< 15Km			Não	
230310	Cariré/CE	Não		Não							
230330	Cariús/CE			Não	81,10	Sim				Sim	0,00
260390	Carnaíba/PE	Não		Não	138,89	Sim	< 15Km			Não	
240240	Carnaúba dos Dantas/RN	Não		Não		Não			< 15Km	Não	
250420	Catingueira/PB	Não		Não	0,00	Não		0,00	< 15Km	Não	
250430	Catolé do Rocha/PB	Não		Não	0,00	Não		0,00	< 15Km	Não	
290750	Catu/BA	Não		Sim	96,85	Sim	< 15Km			Não	
230370	Caucaia/CE	Não		Sim	94,46	Sim	< 15Km			Não	
210300	Caxias/MA	Não		Não							
290790	Cipó/BA	Não		Não		Sim	< 15Km			Não	
210330	Codó/MA	Não		Não							
220273	Coivaras/PI	Não		Não		Não			< 15Km	Não	
220277	Colônia do Piauí/PI	Não		Não	800,00	Sim	< 15Km			Não	
290820	Conceição da Feira/BA	Sim	Muritiba/BA	Sim	92,59	Sim	20			Sim	
210355	Conceição do Lago-Açu/MA	Não		Não							
250440	Conceição/PB	Não		Não	500,00	Não		0,00	< 15Km	Sim	50,00
250450	Condado/PB	Não		Não	0,00	Não				Não	
250470	Congo/PB	Não		Não							
290900	Cordeiros/BA	Não		Não							
290910	Coribe/BA	Não		Não	683,53	Sim	< 15Km			Não	
210360	Coroatá/MA	Não		Não							
290920	Coronel João Sá/BA	Não		Não							
290930	Correntina/BA	Não		Não							
270230	Coruripe/AL	Não		Não		Não			< 15Km	Não	
290940	Cotegipe/BA	Não		Não							

TABELA Co03 - INFORMAÇÕES DIVERSAS SOBRE COLETA DE RESÍDUOS SÓLIDOS

ANO DE
REFERÊNCIA
2009

Município		Remessa de resíduos domiciliares ou públicos p/ outro município		Uso de balança	Serviço terceirizado de Coleta de RDO+RPU			Serviço terceirizado de trasnporte da unidade transbordo à destino final		Serv. terc. de disposição final em aterro	
		Ocor- rência	Município(s) de destino		Valor contratual	Incluído transporte até a und. transbordo ou destino final	Distância média até a unidade	Valor contratual	Distância média até a unidade	Ocorrência de operação do aterro por execução privado	Valor Contratual
					R\$/t	exist.	Km	R\$/t	km	exist.	R\$/t
Código	Nome/UF										
Região Nordeste		Co019	Co020	Co021	Co012	Co148	Co150	Co146	Co152	Up060	Up014
230420	Crato/CE	Não		Não						Não	
290980	Cruz das Almas/BA	Não		Sim						Sim	
250490	Cruz do Espirito Santo/PB	Não		Não							
230425	Cruz/CE	Não		Não	59,15	Sim	< 15Km			Sim	93,00
240300	Cruzeta/RN	Não		Não	0,00					Não	
280190	Cumbe/SE	Não		Não							
260500	Cupira/PE	Não		Não						Sim	
210370	Cururupu/MA	Não		Não		Não			< 15Km	Não	
220342	Domingos Mourão/PI	Não		Não							
291030	Elísio Medrado/BA	Não		Não	0,00	Não		0,00	< 15Km	Não	
291050	Entre Rios/BA	Não		Não	199,88	Sim	25			Sim	0,00
240340	Equador/RN	Não		Não						Não	
250600	Esperança/PB	Não		Sim	20,00					Sim	
270255	Estrela de Alagoas/AL	Não		Não		Sim	< 15Km			Não	
291070	Euclides da Cunha/BA	Não		Não			< 15Km				
230430	Farias Brito/CE	Não		Não	0,00	Sim	< 15Km			Não	
291077	Feira da Mata/BA	Não		Não							
260545	Fernando de Noronha/PE	Sim	Jaboatão dos Guararapes/PE; Jaboatão dos Guararapes/PE; Re	Sim	161,55	Não		468,00	560	Sim	35,00
291100	Floresta Azul/BA	Não		Não						Não	
220385	Floresta do Piauí/PI	Não		Não		Não		999,00	< 15Km	Não	
260570	Floresta/PE	Não		Não	28,04	Sim	< 15Km			Não	
291110	Formosa do Rio Preto/BA	Não		Não							
230435	Forquilha/CE	Não		Não						Não	
230440	Fortaleza/CE	Sim	Caucaia/CE	Sim	91,51	Sim	16			Sim	14,00
220415	Francisco Macedo/PI	Não		Não							
220420	Francisco Santos/PI	Não		Não							
280230	Frei Paulo/SE	Não		Sim	120,00	Sim	< 15Km			Não	
240410	Galinhos/RN	Não		Não						Não	
280250	General Maynard/SE	Não		Não							
230460	General Sampaio/CE	Não		Não		Não					
291130	Gentio do Ouro/BA	Não		Não							
210462	Governador Luiz Rocha/MA										
260640	Gravatá/PE	Não		Sim	52,53	Sim	< 15Km			Sim	25,00
230490	Groairas/CE	Não		Não		Sim	< 15Km			Não	
220450	Guadalupe/PI	Não		Não	800,00	Sim	< 15Km			Não	
210490	Guimarães/MA	Não		Não							
230520	Hidrolândia/CE	Não		Não	170,36	Sim	< 15Km			Não	
210500	Humberto de Campos/MA	Não		Não							
291190	Iaçu/BA	Não		Não	0,00	Não		0,00	< 15Km	Não	

TABELA Co03 - INFORMAÇÕES DIVERSAS SOBRE COLETA DE RESÍDUOS SÓLIDOS

ANO DE
REFERÊNCIA
2009

Município		Remessa de resíduos domiciliares ou públicos p/ outro município		Uso de balança	Serviço terceirizado de Coleta de RDO+RPU			Serviço terceirizado de transporte da unidade transbordo à destino final		Serv. terc. de disposição final em aterro	
		Ocor- rência	Município(s) de destino		Valor contratual	Incluído transporte até a und. transbordo ou destino final	Distância média até a unidade	Valor contratual	Distância média até a unidade	Ocorrência de operação do aterro por execução privado	Valor Contratual
					R\$/t	exist.	Km	R\$/t	km	exist.	R\$/t
Código	Nome/UF										
Região Nordeste		Co019	Co020	Co021	Co012	Co148	Co150	Co146	Co152	Up060	Up014
291200	Ibiassucê/BA	Não		Não		Não		900,00	< 15Km	Não	
260670	Ibirajuba/PE	Não		Não						Não	
230540	Icó/CE	Não		Não	70,36	Sim	< 15Km			Não	
270310	Igaci/AL	Não		Não							
210520	Igarapé Grande/MA	Não		Não						Não	
230550	Iguatu/CE	Não		Não	62,44	Sim	< 15Km			Não	
250670	Imaculada/PB	Não		Não							
210530	Imperatriz/MA	Não		Sim	76,76	Sim	< 15Km			Não	
230560	Independência/CE	Não		Não	14,34	Sim	< 15Km			Não	
260710	Ingazeira/PE	Não		Não							
270330	Inhapi/AL	Não		Não							
220470	Inhuma/PI	Não		Não							
230570	Ipaumirim/CE	Não		Não	52,72	Sim	< 15Km			Não	
260730	Ipubi/PE	Não		Não							
291430	Iramaia/BA	Não		Não							
291440	Iraquara/BA	Não		Não						Não	
230610	Irauçuba/CE	Não		Não	102,00	Sim	< 15Km			Não	
280290	Itabaiana/SE	Não		Não	7,25	Sim	< 15Km			Não	
291465	Itabela/BA	Não		Não	612,35	Sim	< 15Km			Não	
280310	Itabi/SE	Não		Não	425,00	Sim	< 15Km			Não	
291480	Itabuna/BA	Não		Sim		Sim	< 15Km			Sim	
291510	Itagi/BA	Não		Não	0,00					Não	
230620	Itaíçaba/CE	Não		Não	45,25	Sim	< 15Km			Não	
230625	Itaitinga/CE	Sim	Pacatuba/CE	Sim							
240485	Itajá/RN	Não		Não	0,00	Não		0,00	< 15Km	Não	
291550	Itajuípe/BA	Não		Não		Não			< 15Km	Não	
291570	Itamarí/BA	Não		Não	0,00	Não		0,00	< 15Km	Não	
260765	Itambé/PE	Não		Não							
291680	Itarantim/BA	Não		Não	45,00	Sim	< 15Km			Não	
230655	Itarema/CE	Não		Não	0,00	Não			< 15Km	Não	
230660	Itatira/CE	Não		Não							
291690	Itiruçu/BA	Não		Não							
291733	Iuiú/BA	Não		Não							
240500	Jaçaná/RN	Não		Não		Sim	< 15Km			Não	
250730	Jacaraú/PB	Não		Não							
291750	Jacobina/BA										
291760	Jaguaquara/BA	Não		Sim	0,00					Não	
230700	Jaguaruana/CE	Não		Sim		Sim	18			Sim	
291790	Jandaíra/BA	Não		Não							

TABELA Co03 - INFORMAÇÕES DIVERSAS SOBRE COLETA DE RESÍDUOS SÓLIDOS

ANO DE
REFERÊNCIA
2009

Município		Remessa de resíduos domiciliares ou públicos p/ outro município		Uso de balança	Serviço terceirizado de Coleta de RDO+RPU			Serviço terceirizado de transporte da unidade transbordo à destino final		Serv. terc. de disposição final em aterro	
		Ocor- rência	Município(s) de destino		Valor contratual	Incluído transporte até a und. transbordo ou destino final	Distância média até a unidade	Valor contratual	Distância média até a unidade	Ocorrência de operação do aterro por execução privado	Valor Contratual
					R\$/t	exist.	Km	R\$/t	km	exist.	R\$/t
Código	Nome/UF										
Região Nordeste		Co019	Co020	Co021	Co012	Co148	Co150	Co146	Co152	Up060	Up014
240540	Japi/RN	Não		Não	0,00	Não		0,00	< 15Km	Não	
240560	Jardim de Piranhas/RN	Não		Não							
230720	Jati/CE	Não		Não	270,72	Sim	< 15Km			Não	
250750	João Pessoa/PB	Não		Sim	72,50	Sim	22			Sim	20,36
250770	Juazeirinho/PB	Não		Não							
230730	Juazeiro do Norte/CE	Não		Sim		Sim	< 15Km			Não	
291845	Jucuruçu/BA	Não		Não							
291855	Jussari/BA	Não		Não							
291870	Lafaiete Coutinho/BA	Não		Não	57,73	Sim	< 15Km			Não	
280350	Lagarto/SE	Não		Não	999,00	Sim				Não	
220555	Lagoa Alegre/PI	Não		Não		Sim	< 15Km			Não	
270410	Lagoa da Canoa/AL	Não		Não	0,00					Não	
240620	Lagoa d'Anta/RN	Não		Não							
250820	Lagoa de Dentro/PB	Não		Não	800,00	Sim	< 15Km			Sim	500,00
210592	Lagoa do Mato/MA	Não		Não							
250830	Lagoa Seca/PB	Não		Não	66,00	Não			< 15Km	Não	
291890	Lajedão/BA	Não		Não							
291900	Lajedinho/BA	Não		Não	0,00	Não		0,00	< 15Km	Não	
280360	Laranjeiras/SE										
250840	Lastro/PB	Não		Não	0,00	Não		370,00	< 15Km	Sim	20,00
291920	Lauro de Freitas/BA	Sim	Camaçari/BA; Salvador/BA	Sim	86,01	Sim	< 15Km			Sim	38,00
291930	Lençóis/BA	Não		Não						Não	
230760	Limoeiro do Norte/CE	Não		Não	999,00	Sim	< 15Km			Não	
291950	Livramento de Nossa Senhora/BA	Não		Não	0,00	Não		0,00	< 15Km	Não	
210620	Luis Domingues/MA	Não		Não	0,00	Não			< 15Km	Não	
291955	Luis Eduardo Magalhães/BA	Não		Sim						Sim	
240700	Luis Gomes/RN	Não		Não	0,00	Não			< 15Km	Não	
270430	Maceió/AL	Não		Sim	81,56	Não			< 15Km	Não	
250870	Mãe d'Água/PB	Não		Não						Não	
291995	Maetinga/BA									Não	
292000	Maiquinique/BA	Não		Não							
292010	Mairi/BA	Não		Não	0,00	Não			< 15Km	Não	
270440	Major Isidoro/AL	Não		Não						Não	
240725	Major Sales/RN	Não		Não							
292030	Malhada de Pedras/BA	Não		Não	0,00	Não			< 15Km	Não	
280390	Malhador/SE	Não		Não							
250900	Manaira/PB	Não		Não	50,00	Sim	< 15Km			Não	
230765	Maracanaú/CE	Não		Sim	91,37	Sim	< 15Km			Sim	20,00
292060	Maragogipe/BA	Não		Sim	0,00	Sim	< 15Km			Não	

TABELA Co03 - INFORMAÇÕES DIVERSAS SOBRE COLETA DE RESÍDUOS SÓLIDOS

ANO DE
REFERÊNCIA
2009

Município		Remessa de resíduos domiciliares ou públicos p/ outro município		Uso de balança	Serviço terceirizado de Coleta de RDO+RPU			Serviço terceirizado de trasnporte da unidade transbordo à destino final		Serv. terc. de disposição final em aterro	
		Ocor- rência	Município(s) de destino		Valor contratual	Incluído transporte até a und. transbordo ou destino final	Distância média até a unidade	Valor contratual	Distância média até a unidade	Ocorrência de operação do aterro por execução privado	Valor Contratual
Código	Nome/UF					R\$/t	exist.	Km	R\$/t	km	exist.
Região Nordeste		Co019	Co020	Co021	Co012	Co148	Co150	Co146	Co152	Up060	Up014
260920	Maraial/PE	Não		Não	999,00	Sim	< 15Km			Sim	
230770	Maranguape/CE	Sim	Maracanau/CE	Sim		Não				Sim	
210637	Maranhãozinho/MA	Não		Não							
270460	Maravilha/AL	Não		Não	0,00	Não		0,00	< 15Km	Não	
292080	Marcionílio Souza/BA	Não		Não							
240740	Martins/RN	Não		Não	0,00						
280400	Maruim/SE	Não		Não	130,00					Não	
292090	Mascote/BA	Não		Não							
230800	Massapé/CE	Não		Não	0,00	Não		0,00		Não	
250920	Massaranduba/PB	Não		Não	80,00	Sim	< 15Km			Não	
292100	Mata de São João/BA	Sim	Camaçari/BA	Sim	35,19	Não		35,00	25	Sim	0,00
210663	Matões do Norte/MA	Não		Não							
230810	Mauriti/CE	Não		Não	999,99	Sim	28			Não	
230820	Meruoca/CE	Sim	Sobral/CE	Não	504,00	Sim	9			Não	
292120	Miguel Calmon/BA	Não		Não	0,00	Não		0,00			
292145	Mirante/BA	Não		Não							
210680	Mirinzal/MA	Não		Não	0,00	Não		0,00	< 15Km	Não	
230850	Mombaca/CE	Não		Não							
230860	Monsenhor Tabosa/CE	Não		Não							
250960	Monte Horebe/PB	Não		Não						Não	
230870	Morada Nova/CE	Não		Não						Sim	
292160	Morpará/BA	Não		Não							
240800	Mossoró/RN	Não		Sim	85,29	Sim	< 15Km			Não	
292220	Muniz Ferreira/BA	Sim	Santo Antônio de Jesus/BA	Sim							
280430	Muribeca/SE	Não		Não		Não			< 15Km	Não	
270550	Murici/AL	Não		Não	0,00	Não		0,00	< 15Km	Não	
292240	Mutuipe/BA	Não		Não							
240810	Natal/RN	Sim	Ceará-Mirim/RN	Sim	93,42	Sim	30			Sim	41,00
292260	Nilo Peçanha/BA	Não		Não							
240820	Nisia Floresta/RN	Não		Não							
280450	Nossa Senhora da Glória/SE	Não		Não	510,00	Não		97,00	< 15Km	Não	
280480	Nossa Senhora do Socorro/SE	Não		Não		Sim	16			Sim	
210725	Nova Colinas/MA	Não		Não							
240830	Nova Cruz/RN	Não		Não							
251020	Nova Olinda/PB	Não		Não	0,00	Não		0,00	< 15Km	Não	
251030	Nova Palmeira/PB	Não		Não							
230945	Ocara/CE	Não		Não							
251040	Olho d'Água/PB	Não		Não						Não	
240840	Olho-d'Água do Borges/RN	Não		Não		Sim	< 15Km			Sim	

TABELA Co03 - INFORMAÇÕES DIVERSAS SOBRE COLETA DE RESÍDUOS SÓLIDOS

ANO DE
REFERÊNCIA
2009

Município		Remessa de resíduos domiciliares ou públicos p/ outro município		Uso de balança	Serviço terceirizado de Coleta de RDO+RPU			Serviço terceirizado de transporte da unidade transbordo à destino final		Serv. terc. de disposição final em aterro	
		Ocor- rência	Município(s) de destino		Valor contratual	Incluído transporte até a und. transbordo ou destino final	Distância média até a unidade	Valor contratual	Distância média até a unidade	Ocorrência de operação do aterro por execução privado	Valor Contratual
					R\$/t	exist.	Km	R\$/t	km	exist.	R\$/t
Código	Nome/UF										
Região Nordeste		Co019	Co020	Co021	Co012	Co148	Co150	Co146	Co152	Up060	Up014
260960	Olinda/PE	Não		Sim	59,74	Sim	< 15Km			Não	
270610	Ouro Branco/AL	Não		Não	0,00	Não		0,00	< 15Km	Não	
240850	Ouro Branco/RN					Sim	< 15Km			Não	
230970	Pacatuba/CE	Não		Sim			< 15Km				
280490	Pacatuba/SE	Não		Não		Não			< 15Km	Não	
230980	Pacoti/CE	Sim	Baturité/CE	Não							
230990	Pacujá/CE	Não		Não							
292340	Palmas de Monte Alto/BA	Não		Não	3,01	Sim	< 15Km			Não	
220740	Palmeira do Piauí/PI	Não		Não		Sim	< 15Km			Não	
210760	Palmeirândia/MA	Não		Não	0,00	Não			< 15Km	Não	
270640	Pão de Açúcar/AL	Não		Não							
270642	Pariconha/AL	Não		Não							
220770	Parnaíba/PI	Não		Sim	21,22	Não		0,00	< 15Km	Sim	531,00
240325	Parnamirim/RN	Sim	Ceará-Mirim/RN	Sim	78,66	Sim				Sim	43,00
240920	Passagem/RN	Não		Não							
251080	Patos/PB	Não		Não	48,00						
292390	Pau Brasil/BA	Não		Não							
251090	Paulista/PB	Não		Não							
270660	Paulo Jacinto/AL	Não		Não							
231060	Penaforte/CE	Não		Não	257,85	Sim	< 15Km			Não	
270670	Penedo/AL	Não		Não	51,00	Sim	< 15Km			Não	
270680	Piaçabuçu/AL	Não		Não							
251140	Picuí/PB	Não		Não	107,13	Sim	< 15Km			Não	
251160	Pilões/PB	Não		Não							
210850	Pindaré-Mirim/MA	Não		Não	0,00	Não		0,00	< 15Km	Não	
270700	Pindoba/AL	Sim	Viçosa/AL	Não	0,00	Não		0,00	< 15Km	Não	
292460	Pindobaçu/BA	Não		Não						Não	
231085	Pindoretama/CE	Não		Não							
210860	Pinheiro/MA	Não		Não	31,75	Sim	< 15Km			Não	
280530	Pirambu/SE	Não		Não							
251200	Pocinhos/PB	Não		Não							
241010	Poço Branco/RN	Não		Não	10,54	Sim	< 15Km			Não	
251203	Poço Dantas/PB	Não		Não	0,00	Não		0,00	< 15Km	Não	
280540	Poço Redondo/SE	Não		Não	194,00	Sim	< 15Km			Não	
280550	Poço Verde/SE	Não		Não	125,00	Sim	< 15Km			Não	
292520	Pojuca/BA	Sim	Camaçari/BA	Sim	0,00	Sim	35			Sim	38,00
251210	Pombal/PB	Não		Não	128,59	Sim	< 15Km			Não	
241020	Portalegre/RN	Não		Não							
231110	Porteiras/CE	Não		Não	477,79	Sim	< 15Km			Não	

TABELA Co03 - INFORMAÇÕES DIVERSAS SOBRE COLETA DE RESÍDUOS SÓLIDOS

ANO DE REFERÊNCIA
2009

Município		Remessa de resíduos domiciliares ou públicos p/ outro município		Uso de balança	Serviço terceirizado de Coleta de RDO+RPU			Serviço terceirizado de transporte da unidade transbordo à destino final		Serv. terc. de disposição final em aterro	
		Ocor- rência	Município(s) de destino		Valor contratual	Incluído transporte até a und. transbordo ou destino final	Distância média até a unidade	Valor contratual	Distância média até a unidade	Ocorrência de operação do aterro por execução privado	Valor Contratual
					R\$/t	exist.	Km	R\$/t	km	exist.	R\$/t
Código	Nome/UF										
Região Nordeste		Co019	Co020	Co021	Co012	Co148	Co150	Co146	Co152	Up060	Up014
280560	Porto da Folha/SE	Não		Não							
241025	Porto do Mangue/RN	Não		Não							
270750	Porto Real do Colégio/AL	Sim	Igreja Nova/AL	Não	0,00	Não		0,00	25	Sim	0,00
292530	Porto Seguro/BA	Não		Não		Sim	18			Não	
231123	Potiretama/CE	Não		Não							
251220	Prata/PB	Não		Não							
292560	Presidente Dutra/BA	Não		Não	0,00					Não	
292570	Presidente Jânio Quadros/BA	Não		Não							
241030	Presidente Juscelino/RN	Não		Não							
292590	Quijingue/BA	Não		Não							
261153	Quixaba/PE	Não		Não	213,64	Sim	< 15Km			Não	
292593	Quixabeira/BA	Não		Não							
261160	Recife/PE	Sim	Igarassu/PE; Jaboatão dos Guararapes/PE; Jaboatão dos Guarar	Sim	65,15	Sim	20			Sim	22,00
231160	Redenção/CE	Não		Não		Sim	< 15Km			Não	
210950	Riachão/MA	Não		Não							
261170	Riacho das Almas/PE	Não		Não	39,81	Sim	< 15Km			Sim	45,00
251278	Riacho de Santo Antônio/PB	Não		Não							
280590	Riachuelo/SE	Não		Não	228,00	Sim	< 15Km			Sim	232,00
240895	Rio do Fogo/RN	Sim	Ceará-Mirim/RN	Não	0,00	Não		0,00	92	Sim	0,00
261190	Rio Formoso/PE	Não		Não						Não	
231180	Russas/CE	Não		Não	50,00	Sim	< 15Km			Não	
261220	Salgueiro/PE	Não		Sim	70,22	Sim	< 15Km			Sim	940,00
292740	Salvador/BA	Não		Sim	78,21	Sim	45			Sim	35,20
210970	Sambaíba/MA	Não		Não	30,00	Sim	< 15Km			Não	
292750	Santa Bárbara/BA	Não		Não	191,42	Sim	< 15Km			Não	
292780	Santa Cruz da Vitória/BA	Não		Não							
251320	Santa Cruz/PB	Não		Não							
210980	Santa Helena/MA	Não		Não	0,00	Não		0,00	< 15Km	Não	
292790	Santa Inês/BA	Não		Não	17,00	Sim	< 15Km			Não	
210990	Santa Inês/MA	Sim	São Luís/MA	Sim	0,00	Não		0,00	< 15Km	Não	
211000	Santa Luzia/MA	Não		Não	156,58	Sim	< 15Km			Não	
261260	Santa Maria da Boa Vista/PE	Não		Não							
292810	Santa Maria da Vitória/BA	Não		Não	134,32	Sim	< 15Km			Não	
292840	Santa Rita de Cássia/BA	Não		Não							
251380	Santa Teresinha/PB	Não		Não	0,00	Não		0,00	< 15Km	Não	
231200	Santana do Acaraú/CE	Não		Não	200,00	Sim	< 15Km			Sim	
231210	Santana do Cariri/CE	Não		Não	97,00	Sim	< 15Km			Não	
280640	Santana do São Francisco/SE	Não		Não	0,00	Não		0,00	< 15Km	Não	
251365	Santarém/PB	Não		Não							

TABELA Co03 - INFORMAÇÕES DIVERSAS SOBRE COLETA DE RESÍDUOS SÓLIDOS

ANO DE
REFERÊNCIA
2009

Município		Remessa de resíduos domiciliares ou públicos p/ outro município		Uso de balança	Serviço terceirizado de Coleta de RDO+RPU			Serviço terceirizado de transporte da unidade transbordo à destino final		Serv. terc. de disposição final em aterro	
		Ocor- rência	Município(s) de destino		Valor contratual	Incluído transporte até a und. transbordo ou destino final	Distância média até a unidade	Valor contratual	Distância média até a unidade	Ocorrência de operação do aterro por execução privado	Valor Contratual
					R\$/t	exist.	Km	R\$/t	km	exist.	R\$/t
Código	Nome/UF										
Região Nordeste		Co019	Co020	Co021	Co012	Co148	Co150	Co146	Co152	Up060	Up014
292880	Santo Estêvão/BA	Não		Não							
231230	São Benedito/CE	Não		Não	55,00	Sim				Não	
211050	São Bento/MA	Não		Não							
261310	São Caitano/PE	Não		Não	0,00	Não		0,00	< 15Km	Não	
280670	São Cristóvão/SE	Não		Não	999,00	Sim	< 15Km			Sim	999,00
292910	São Felipe/BA	Sim	Cruz das Almas/BA	Não	75,35	Sim	38			Sim	75,35
220960	São Félix do Piauí/PI	Não		Não	0,00	Sim	10			Não	
251398	São Francisco/PB	Não		Não	111,97	Sim	< 15Km			Não	
220985	São João da Canabrava/PI	Não		Não							
211107	São João do Soter/MA	Não		Não	0,00	Não		0,00	< 15Km	Não	
261340	São José da Coroa Grande/PE	Não		Não	47,17	Sim	< 15Km			Sim	2,00
251430	São José de Caiana/PB	Não		Não							
211120	São José de Ribamar/MA	Não		Não	122,63	Sim	< 15Km			Não	
221005	São José do Divino/PI										
292937	São José do Jacuípe/BA	Não		Não							
221020	São José do Piauí/PI	Não		Não		Não					
211140	São Luís Gonzaga do Maranhão/MA	Não		Não	0,00	Não		0,00	< 15Km	Não	
211130	São Luís/MA	Não		Sim	83,89	Sim	25			Sim	
292940	São Miguel das Matas/BA	Não		Não							
251500	São Miguel de Taipu/PB	Sim	Pilar/PB	Não							
241255	São Miguel do Gostoso/RN	Não		Não	0,00	Não		0,00	< 15Km	Não	
270860	São Miguel dos Campos/AL										
221050	São Pedro do Piauí/PI	Não		Não	230,76	Sim	< 15Km			Sim	0,00
292950	São Sebastião do Passé/BA	Sim	Camaçari/BA	Sim	300,00	Sim	35				
231270	Senador Pompeu/CE	Não		Não	145,20	Sim	< 15Km			Não	
241340	Serra Negra do Norte/RN	Não		Não	982,83	Sim	< 15Km			Não	
261390	Serra Talhada/PE	Não		Não	59,33	Sim	15			Não	
241355	Serrinha dos Pintos/RN	Não		Não		Não	< 15Km			Não	
293060	Serrolândia/BA	Não		Não						Não	
261410	Sertânia/PE	Não		Não						Não	
261420	Sirinhaém/PE	Não		Não							
231290	Sobral/CE	Não		Não	12,74	Sim	< 15Km			Não	
221090	Socorro do Piauí/PI										
261440	Solidão/PE	Não		Não							
231300	Solonópole/CE	Não		Não	90,00	Sim	< 15Km			Não	
251620	Sousa/PB	Não		Não							
293080	Souto Soares/BA	Não		Não							
261460	Tabira/PE	Não		Não						Não	
241400	Tangará/RN	Não		Não	0,00					Não	

TABELA Co03 - INFORMAÇÕES DIVERSAS SOBRE COLETA DE RESÍDUOS SÓLIDOS

ANO DE REFERÊNCIA
2009

Município		Remessa de resíduos domiciliares ou públicos p/ outro município		Uso de balança	Serviço terceirizado de Coleta de RDO+RPU			Serviço terceirizado de transporte da unidade transbordo à destino final		Serv. terc. de disposição final em aterro	
		Ocor- rência	Município(s) de destino		Valor contratual	Incluído transporte até a und. transbordo ou destino final	Distância média até a unidade	Valor contratual	Distância média até a unidade	Ocorrência de operação do aterro por execução privado	Valor Contratual
					R\$/t	exist.	Km	R\$/t	km	exist.	R\$/t
Código	Nome/UF										
Região Nordeste		Co019	Co020	Co021	Co012	Co148	Co150	Co146	Co152	Up060	Up014
293120	Taperoá/BA	Não		Não							
251650	Taperoá/PB	Não		Não							
261500	Taquaritinga do Norte/PE	Não		Não	59,00	Sim	< 15Km			Não	
251660	Tavares/PB	Não		Não		Não			< 15Km	Não	
251670	Teixeira/PB	Não		Não	0,00	Não		0,00	< 15Km	Não	
241415	Tenente Laurentino Cruz/RN	Não		Não	0,00	Não		0,00	< 15Km	Não	
221100	Teresina/PI	Não		Sim	67,01	Sim			< 15Km		
241105	Tibau/RN	Não		Não						Não	
261530	Timbaúba/PE	Não		Não							
211220	Timon/MA	Não		Não	63,00	Sim	20			Sim	63,00
261550	Tracunhaém/PE	Não		Não	586,86	Sim	< 15Km			Não	
270920	Traipu/AL	Não		Não	0,00					Não	
231350	Traini/CE	Não		Não							
251680	Triunfo/PB	Não		Não							
231360	Ubajara/CE	Não		Não	119,82	Sim	< 15Km			Não	
251690	Uiraúna/PB	Não		Não	48,50	Sim	< 15Km			Não	
293250	Una/BA	Não		Não	0,00	Não		0,00	< 15Km	Não	
293270	Uruçuca/BA	Sim	Ilhéus/BA	Não							
293280	Utinga/BA										
293310	Várzea do Poço/BA	Não		Não	50,00	Sim	< 15Km			Não	
293320	Vera Cruz/BA	Não		Sim	0,00	Não			50	Não	
241480	Vera Cruz/RN	Não		Não							
261630	Vicência/PE	Não		Não	753,72	Sim	< 15Km			Sim	450,00
231410	Viçosa do Ceará/CE	Não		Não		Sim	18			Não	
270940	Viçosa/AL	Não		Não	0,00	Não		0,00	< 15Km	Não	
251720	Vieirópolis/PB	Não		Não		Não			< 15Km	Não	
293330	Vitória da Conquista/BA	Não		Sim	75,08	Sim	< 15Km			Não	
261640	Vitória de Santo Antão/PE	Não		Sim						Não	
211300	Vitorino Freire/MA	Não		Não						Não	
293340	Wagner/BA	Não		Não						Não	
221170	Wall Ferraz/PI	Não		Não						Não	

TABELA Co04a

INFORMAÇÕES SOBRE VEÍCULOS DE AGENTES PÚBLICOS
NA COLETA DE RESÍDUOS SÓLIDOS DOMICILIARES E PÚBLICOS

TABELA Co04a - INFORMAÇÕES SOBRE VEÍCULOS DE AGENTES PÚBLICOS
NA COLETA DE RESÍDUOS SÓLIDOS DOMICILIARES E PÚBLICOS

ANO DE
REFERÊNCIA
2009

Município		Quantidade de veículos de agentes públicos, por idade, em anos																	
		Caminhão compactador			Cam. bascul. carroceria ou baú			Caminhões poliguindaste			Trator agrícola com reboque			Tração animal			Embarcações		
		Até 5	6 a 10	Mais de 10	Até 5	6 a 10	Mais de 10	Até 5	6 a 10	Mais de 10	Até 5	6 a 10	Mais de 10	Até 5	6 a 10	Mais de 10	Até 5	6 a 10	Mais de 10
		unidade	unidade	unidade	unidade	unidade	unidade	unidade	unidade	unidade	unidade	unidade	unidade	unidade	unidade	unidade	unidade	unidade	unidade
Código	Nome/UF	Co054	Co055	Co056	Co063	Co064	Co065	Co072	Co073	Co074	Co081	Co082	Co083	Co090	Co091	Co092	Co155	Co156	Co157
Região Nordeste		Co054	Co055	Co056	Co063	Co064	Co065	Co072	Co073	Co074	Co081	Co082	Co083	Co090	Co091	Co092	Co155	Co156	Co157
290010	Abaira/BA	0	0	0	0	0	1	0	0	0							0	0	0
290020	Abare/BA										2	0	0						
240010	Acari/RN				0	0	0				1	0	0						
220005	Acauá/PI																		
260010	Afogados da Ingazeira/PE	0	0	0	0	1	4				0	0	1						
260030	Agrestina/PE	0	0	0	0	0	0				0	0	0						
220010	Agricolândia/PI										1	0	0						
250010	Água Branca/PB	0	0	0	1	1	0	0	0	0	0	0	0	0	0	0	0	0	0
220020	Água Branca/PI				0	1	1				0	1	0						
230040	Aiuaba/CE	0	0	0	0	1	0												
250030	Alagoa Grande/PB				0	4	1				0	0	1						
260060	Alagoinha/PE				2	0	0				2	0	0						
290070	Alagoinhas/BA	0	0	0	0	0	0	0	0	0	0	0	1	0	0	0	0	0	0
230050	Alcântaras/CE				0	0	3												
220045	Alvorada do Gurgueia/PI				0	0	0												
290100	Amargosa/BA	0	0	1	0	0	4	0	0	0	0	0	0	0	0	0	0	0	0
230075	Amontada/CE				0	0	1				0	0	1						
290135	Andorinha/BA	0	0	1				0	0	1									
240080	Angicos/RN				0	0	2				0	4	0						
240090	Antônio Martins/RN																		
250077	Aparecida/PB				0	1	0												
230090	Apuiarés/CE	0	0	0															
280020	Aquidabá/SE	0	1	0	0	2	0	0	0	0				0	0	0	0	0	0
230100	Aquiraz/CE	0	0	0	1	0	0				0	0	1						
250080	Araçagi/PB										0	1	1						
280030	Aracaju/SE	0	0	3	0	0	1	0	0	0	0	0	3	0	0	0	0	0	0
230110	Aracati/CE	0	0	0	0	0	0				0	0	0	0	0	0			
290210	Araci/BA	0	0	2															
260105	Araçoiaba/PE	0	0	0	0	0	0												
270030	Arapiraca/AL	0	0	5	0	0	0	0	0	1				0	0	0			
210100	Arari/MA	0	0	0	0	0	0	0	0	0	0	1	0	0	0	0	0	0	0
230140	Aratuba/CE				0	0	0												
280040	Arauaá/SE																		
220090	Araozes/PI																		
230160	Assaré/CE	0	0	0	0	0	0				0	0	1						
250135	Assunção/PB				0	0	0				1	0	0						
230170	Aurora/CE				0	0	0												
240140	Baia Formosa/RN	0	0	0	0	0	0	0	0	0	0	0	1	0	0	0	0	0	0
290260	Baixa Grande/BA				0	0	2							0	0	1			

**TABELA Co04a - INFORMAÇÕES SOBRE VEÍCULOS DE AGENTES PÚBLICOS
NA COLETA DE RESÍDUOS SÓLIDOS DOMICILIARES E PÚBLICOS**

 ANO DE
REFERÊNCIA
2009

Município	Quantidade de veículos de agentes públicos, por idade, em anos																	
	Caminhão compactador			Cam. bascul. carroceria ou baú			Caminhões poliguindaste			Trator agrícola com reboque			Tração animal			Embarcações		
	Até 5	6 a 10	Mais de 10	Até 5	6 a 10	Mais de 10	Até 5	6 a 10	Mais de 10	Até 5	6 a 10	Mais de 10	Até 5	6 a 10	Mais de 10	Até 5	6 a 10	Mais de 10
	unidade	unidade	unidade	unidade	unidade	unidade	unidade	unidade	unidade	unidade	unidade	unidade	unidade	unidade	unidade	unidade	unidade	unidade
Código Nome/UF	Co054	Co055	Co056	Co063	Co064	Co065	Co072	Co073	Co074	Co081	Co082	Co083	Co090	Co091	Co092	Co155	Co156	Co157
Região Nordeste																		
250150 Bananeiras/PB				0	1	0												
240150 Barcelona/RN				0	0	1				0	1	0						
220117 Barra D'Alcântara/PI	1	0	0															
270050 Barra de Santo Antônio/AL	0	0	0	0	1	0	0	0	0	0	0	0	0	0	0	0	0	0
290270 Barra/BA	0	0	0															
230205 Barroquinha/CE				0	0	0												
230220 Beberibe/CE				1	0	1				0	0	2	2	0	0			
250190 Belém/PB				0	0	2				0	0	1						
260170 Belo Jardim/PE	0	0	0	0	0	2	0	0	0	0	0	0	0	0	0	0	0	0
210180 Benedito Leite/MA				0	1	0				0	1	0						
260180 Betânia/PE																		
260190 Bezerros/PE																		
250210 Boa Ventura/PB				2	0	0				2	0	0						
210200 Bom Jardim/MA				0	0	3				0	0	2						
290395 Bom Jesus da Serra/BA	0	0	0	0	0	1	0	0	0	0	2	0	0	0	0	0	0	0
240170 Bom Jesus/RN																		
290400 Boninal/BA				0	0	2												
250240 Bonito de Santa Fé/PB				0	1	3												
250250 Boqueirão/PB	0	0	0	0	0	1	0	0	0	0	1	0	0	0	0	0	0	0
250270 Borborema/PB				0	0	2												
230250 Brejo Santo/CE	0	1	0	0	7	0	0	0	0	0	0	1	0	4	0	0	0	0
290450 Brotas de Macaúbas/BA	0	1	0															
290460 Brumado/BA	0	0	0	0	0	0	0	0	0	0	0	0				0	0	0
210230 Buriti Bravo/MA	0	0	0	0	0	2	0	0	0	0	0	0	0	0	0	0	0	0
250310 Cabaceiras/PB										0	1	0	1	0	0			
260290 Cabo de Santo Agostinho/PE	0	0	0	3	0	2	0	0	1									
270120 Cacimbinhas/AL				0	1	0				0	2	0						
290500 Caculé/BA	1	0	0	0	0	0				1	0	0						
290515 Caetanos/BA	0	0	0	0	2	0												
240185 Caçara do Norte/RN										2	0	0						
240200 Caicó/RN	0	0	1	0	0	4	0	0	2	0	0	4	0	0	0	0	0	0
220207 Cajazeiras do Piauí/PI																		
220208 Cajueiro da Praia/PI				0	0	0							0	0	0			
220209 Caldeirão Grande do Piauí/PI				0	1	0												
290570 Camaçari/BA	3	4	3	0	2	2	0	4	0	0	0	0	0	0	0	0	0	0
250390 Camalau/PB				0	0	1				1	0	2						
260350 Camocim de São Félix/PE				0	0	1				0	0	1						
230260 Camocim/CE																		
250400 Campina Grande/PB	0	0	0	0	0	1	0	0	1				2	0	0			

TABELA Co04a - INFORMAÇÕES SOBRE VEÍCULOS DE AGENTES PÚBLICOS
NA COLETA DE RESÍDUOS SÓLIDOS DOMICILIARES E PÚBLICOS

ANO DE
REFERÊNCIA
2009

Município		Quantidade de veículos de agentes públicos, por idade, em anos																	
		Caminhão compactador			Cam. bascul. carroceria ou baú			Caminhões poliguindaste			Trator agrícola com reboque			Tração animal			Embarcações		
		Até 5	6 a 10	Mais de 10	Até 5	6 a 10	Mais de 10	Até 5	6 a 10	Mais de 10	Até 5	6 a 10	Mais de 10	Até 5	6 a 10	Mais de 10	Até 5	6 a 10	Mais de 10
Código	Nome/UF	unidade	unidade	unidade	unidade	unidade	unidade	unidade	unidade	unidade	unidade	unidade	unidade	unidade	unidade	unidade	unidade	unidade	unidade
Região Nordeste		Co054	Co055	Co056	Co063	Co064	Co065	Co072	Co073	Co074	Co081	Co082	Co083	Co090	Co091	Co092	Co155	Co156	Co157
270140	Campo Alegre/AL				0	0	0				0	0	0						
280100	Campo do Brito/SE				1	1	0				2	1	0						
220213	Campo Grande do Piauí/PI				0	0	0												
220220	Campo Maior/PI				0	0	8												
230270	Campos Sales/CE				0	3	1	0	1	0									
290660	Candiba/BA	1	0	0	0	2	1												
260370	Canhotinho/PE													1	1	0			
280120	Canindé de São Francisco/SE																		
220230	Canto do Buriti/PI				0	0	5												
290685	Capela do Alto Alegre/BA																		
270170	Capela/AL	0	0	1							0	0	1						
280130	Capela/SE	0	0	0							2	0	0	10	0	0			
290690	Caravelas/BA	0	0	0	0	0	0	0	0	0	0	0	0	0	0	0	0	1	0
290710	Carinhanha/BA	0	0	0	0	0	0	0	0	0	0	0	0	0	0	0			
230310	Cariré/CE				2	1	0												
230330	Cariús/CE	0	0	0	0	1	0	0	0	0							0	0	0
260390	Carnaíba/PE				0	0	0												
240240	Carnaúba dos Dantas/RN	0	0	0	1	0	0	0	0	0	0	0	0	0	0	0	0	0	0
250420	Catingueira/PB										0	1	0						
250430	Catolé do Rocha/PB				5	0	0				1	0	0						
290750	Catu/BA	0	0	0	0	0	0	0	0	0	0	0	0	0	0	0	0	0	0
230370	Caucaia/CE	0	0	0	0	0	0	0	0	0	0	0	0	0	0	0	0	0	0
210300	Caxias/MA				0	0	0				0	0	0						
290790	Cipó/BA				0	0	0												
210330	Codó/MA	0	0	0	0	0	0	0	0	0	0	0	0	0	0	0	0	0	0
220273	Coivaras/PI										1	0	0						
220277	Colônia do Piauí/PI																		
290820	Conceição da Feira/BA	0	0	0	0	0	0												
210355	Conceição do Lago-Açu/MA				0	1	0												
250440	Conceição/PB				6	0	0				1	0	0						
250450	Condado/PB				1	0	0												
250470	Congo/PB										0	1	0						
290900	Cordeiros/BA																		
290910	Coribe/BA	0	0	0	0	0	2	0	0	0	0	0	1	0	0	0	0	0	0
210360	Coroatá/MA				0	0	14												
290920	Coronel João Sá/BA				1	0	0												
290930	Correntina/BA	0	0	1	0	0	0												
270230	Coruripe/AL	0	3	0	0	0	0				0	0	2						
290940	Cotegipe/BA				0	0	2												

**TABELA Co04a - INFORMAÇÕES SOBRE VEÍCULOS DE AGENTES PÚBLICOS
NA COLETA DE RESÍDUOS SÓLIDOS DOMICILIARES E PÚBLICOS**

 ANO DE
REFERÊNCIA
2009

Município	Quantidade de veículos de agentes públicos, por idade, em anos																	
	Caminhão compactador			Cam. bascul. carroceria ou baú			Caminhões poliguindaste			Trator agrícola com reboque			Tração animal			Embarcações		
	Até 5	6 a 10	Mais de 10	Até 5	6 a 10	Mais de 10	Até 5	6 a 10	Mais de 10	Até 5	6 a 10	Mais de 10	Até 5	6 a 10	Mais de 10	Até 5	6 a 10	Mais de 10
	unidade	unidade	unidade	unidade	unidade	unidade	unidade	unidade	unidade	unidade	unidade	unidade	unidade	unidade	unidade	unidade	unidade	unidade
Código Nome/UF	Co054	Co055	Co056	Co063	Co064	Co065	Co072	Co073	Co074	Co081	Co082	Co083	Co090	Co091	Co092	Co155	Co156	Co157
Região Nordeste																		
230420 Crato/CE																		
290980 Cruz das Almas/BA	0	3	0	0	1	0												
250490 Cruz do Espírito Santo/PB				0	0	1				0	0	1						
230425 Cruz/CE				0	0	0				0	0	0	0	0	0			
240300 Cruzeta/RN	0	0	0	0	0	0	0	0	0	1	0	1	0	0	0	0	0	0
280190 Cumbe/SE										0	0	1.997						
260500 Cupira/PE	0	0	0	0	0	0												
210370 Cururupu/MA				0	0	2				0	0	1	0	0	17			
220342 Domingos Mourão/PI				0	0	1												
291030 Elísio Medrado/BA	0	0	0	0	2	0	0	0	0	0	0	0	0	0	0	0	0	0
291050 Entre Rios/BA				0	0	0				0	0	0	0	0	0			
240340 Equador/RN										0	0	2						
250600 Esperança/PB																		
270255 Estrela de Alagoas/AL				0	0	0												
291070 Euclides da Cunha/BA	0	0	0	0	0	0				0	0	0						
230430 Farias Brito/CE				0	0	0				0	1	0	0	0	0			
291077 Feira da Mata/BA	0	0	0	1	0	0	0	0	0	0	0	0	1	0	0	0	0	0
260545 Fernando de Noronha/PE				0	0	0				0	0	0						
291100 Floresta Azul/BA				0	0	0												
220385 Floresta do Piauí/PI	0	0	0	0	0	1	0	0	0	0	0	0	0	0	0	0	0	0
260570 Floresta/PE	0	0	0	0	0	0												
291110 Formosa do Rio Preto/BA	0	0	0	0	0	0												
230435 Forquilha/CE	0	0	0	0	0	0	0	0	0	0	0	3	0	2	0	0	0	0
230440 Fortaleza/CE	0	0	2	0	0	9				0	0	1						
220415 Francisco Macedo/PI	0	0	1															
220420 Francisco Santos/PI	0	0	0	0	0	0	0	0	0	1	0	0	0	0	0	0	0	0
280230 Frei Paulo/SE				0	0	0												
240410 Galinhos/RN										0	1	0						
280250 General Maynard/SE																		
230460 General Sampaio/CE				1	0	0										1	0	0
291130 Gentio do Ouro/BA				0	0	1												
210462 Governador Luiz Rocha/MA				0	1	0				0	1	0						
260640 Gravata/PE	0	0	0															
230490 Groaíras/CE				0	0	0												
220450 Guadalupe/PI				0	0	3				2	0	1						
210490 Guimarães/MA				1	0	0				0	1	0						
230520 Hidrolândia/CE				0	0	0												
210500 Humberto de Campos/MA				0	0	0				0	0	0						
291190 Iaçú/BA				0	0	5												

**TABELA Co04a - INFORMAÇÕES SOBRE VEÍCULOS DE AGENTES PÚBLICOS
NA COLETA DE RESÍDUOS SÓLIDOS DOMICILIARES E PÚBLICOS**

ANO DE
REFERÊNCIA
2009

Município	Quantidade de veículos de agentes públicos, por idade, em anos																	
	Caminhão compactador			Cam. bascul. carroceria ou baú			Caminhões poliguindaste			Trator agrícola com reboque			Tração animal			Embarcações		
	Até 5	6 a 10	Mais de 10	Até 5	6 a 10	Mais de 10	Até 5	6 a 10	Mais de 10	Até 5	6 a 10	Mais de 10	Até 5	6 a 10	Mais de 10	Até 5	6 a 10	Mais de 10
	unidade	unidade	unidade	unidade	unidade	unidade	unidade	unidade	unidade	unidade	unidade	unidade	unidade	unidade	unidade	unidade	unidade	unidade
Código Nome/UF	Co054	Co055	Co056	Co063	Co064	Co065	Co072	Co073	Co074	Co081	Co082	Co083	Co090	Co091	Co092	Co155	Co156	Co157
Região Nordeste																		
291200 Ibiassucê/BA																		
260670 Ibirajuba/PE	0	0	0	0	1	1	0	0	0	0	0	2	0	0	0	0	0	0
230540 Icó/CE				0	0	0												
270310 Igaci/AL				0	0	2				0	4	0	3	0	0			
210520 Igarapé Grande/MA				0	2	1												
230550 Iguatu/CE	0	0	0	0	0	0												
250670 Imaculada/PB				0	0	1				0	0	1	0	0	0			
210530 Imperatriz/MA	0	0	0	0	0	0	0	0	0	0	0	0	0	0	0	0	0	0
230560 Independência/CE				4	0	0												
260710 Ingazeira/PE				0	1	0				0	1	0						
270330 Inhapi/AL	0	0	0	0	0	1	0	0	0	0	0	0	0	1	0	0	0	0
220470 Inhuma/PI				1	0	0												
230570 Ipaumirim/CE																		
260730 Ipubi/PE																		
291430 Iramaia/BA				0	5	0												
291440 Iraquara/BA				0	0	2							0	5	0			
230610 Irauçuba/CE				0	0	1												
280290 Itabaiana/SE	0	0	0	0	0	0												
291465 Itabela/BA																		
280310 Itabi/SE													0	0	0			
291480 Itabuna/BA	0	0	0	0	0	4												
291510 Itagi/BA				0	0	1				1	0	0						
230620 Itaíçaba/CE				0	0	1				0	0	1						
230625 Itaitinga/CE																		
240485 Itajá/RN	0	0	0							1	0	0						
291550 Itajuípe/BA				0	0	4												
291570 Itamarí/BA	0	0	0	0	0	2	0	0	0	0	0	0	0	0	0	0	0	0
260765 Itambé/PE	1	0	0	2	0	2				2	0	1						
291680 Itarantim/BA	0	0	0	0	0	2				1	0	0	2	0	0			
230655 Itarema/CE				0	0	0				0	0	0	0	0	0	0	0	0
230660 Itatira/CE	0	0	0	0	0	0												
291690 Itiruçu/BA				0	0	2												
291733 Iuiú/BA				0	0	3												
240500 Jaçaná/RN										2	2	2						
250730 Jacaraú/PB				0	3	0				0	0	1						
291750 Jacobina/BA																		
291760 Jaguaquara/BA				0	0	10												
230700 Jaguaruana/CE	0	0	0	0	0	0												
291790 Jandaira/BA				0	0	2				0	0	3						

**TABELA Co04a - INFORMAÇÕES SOBRE VEÍCULOS DE AGENTES PÚBLICOS
NA COLETA DE RESÍDUOS SÓLIDOS DOMICILIARES E PÚBLICOS**

 ANO DE
REFERÊNCIA
2009

Município	Quantidade de veículos de agentes públicos, por idade, em anos																	
	Caminhão compactador			Cam. bascul. carroceria ou baú			Caminhões poliguindaste			Trator agrícola com reboque			Tração animal			Embarcações		
	Até 5	6 a 10	Mais de 10	Até 5	6 a 10	Mais de 10	Até 5	6 a 10	Mais de 10	Até 5	6 a 10	Mais de 10	Até 5	6 a 10	Mais de 10	Até 5	6 a 10	Mais de 10
	unidade	unidade	unidade	unidade	unidade	unidade	unidade	unidade	unidade	unidade	unidade	unidade	unidade	unidade	unidade	unidade	unidade	unidade
Código Nome/UF	Co054	Co055	Co056	Co063	Co064	Co065	Co072	Co073	Co074	Co081	Co082	Co083	Co090	Co091	Co092	Co155	Co156	Co157
Região Nordeste																		
240540 Japi/RN																		
240560 Jardim de Piranhas/RN				0	0	2				0	1	0						
230720 Jati/CE				0	0	0												
250750 João Pessoa/PB	0	4	0	1	0	3	0	0	2	1	0	0						
250770 Juazeirinho/PB				0	0	3				0	0	1						
230730 Juazeiro do Norte/CE	0	0	0	0	3	0	0	0	0	0	0	0	0	0	0	0	0	0
291845 Jucuruçu/BA				0	0	1				0	0	1	0	0	2			
291855 Jussari/BA				0	0	1				0	0	1						
291870 Lafaiete Coutinho/BA				2	0	0												
280350 Lagarto/SE	3	0	0	0	0	0	0	0	0									
220555 Lagoa Alegre/PI																		
270410 Lagoa da Canoa/AL				0	1	1				0	1	0						
240620 Lagoa d'Anta/RN	0	0	0	1	0	0	0	0	0	0	0	1	0	0	0	0	0	0
250820 Lagoa de Dentro/PB				0	0	0												
210592 Lagoa do Mato/MA																		
250830 Lagoa Seca/PB				0	0	0				0	0	1						
291890 Lajedão/BA										0	1	0						
291900 Lajedinho/BA																		
280360 Laranjeiras/SE																		
250840 Lastro/PB				0	0	0				0	1	0						
291920 Lauro de Freitas/BA	0	0	0	0	0	0												
291930 Lençóis/BA	0	0	0	0	0	0	0	0	0	0	1	0	0	0	0	0	0	0
230760 Limoeiro do Norte/CE	0	2	0	0	0	0												
291950 Livramento de Nossa Senhora/BA	0	1	0	0	0	2							0	2	0			
210620 Luís Domingues/MA																		
291955 Luís Eduardo Magalhães/BA	0	0	0															
240700 Luis Gomes/RN	0	0	0	0	1	1	0	0	0	2	0	0	0	0	0	0	0	0
270430 Maceió/AL	0	0	2	0	0	3	0	0	1	0	0	2						
250870 Mãe d'Água/PB										0	0	1	0	2	0			
291995 Maetinga/BA				1	0	0												
292000 Maiquinique/BA	0	0	0	0	0	0												
292010 Mairi/BA				0	0	0												
270440 Major Isidoro/AL										3	0	0						
240725 Major Sales/RN				1	0	0				0	1	0						
292030 Malhada de Pedras/BA				0	1	0												
280390 Malhador/SE				0	0	1				0	0	2						
250900 Manaira/PB				0	0	0				0	0	0						
230765 Maracanau/CE	0	0	0	0	0	0	0	0	0									
292060 Maragogipe/BA	0	1	0	0	0	0												

TABELA Co04a - INFORMAÇÕES SOBRE VEÍCULOS DE AGENTES PÚBLICOS
NA COLETA DE RESÍDUOS SÓLIDOS DOMICILIARES E PÚBLICOS

ANO DE
REFERÊNCIA
2009

Município		Quantidade de veículos de agentes públicos, por idade, em anos																	
		Caminhão compactador			Cam. bascul. carroceria ou baú			Caminhões poliguindaste			Trator agrícola com reboque			Tração animal			Embarcações		
		Até 5	6 a 10	Mais de 10	Até 5	6 a 10	Mais de 10	Até 5	6 a 10	Mais de 10	Até 5	6 a 10	Mais de 10	Até 5	6 a 10	Mais de 10	Até 5	6 a 10	Mais de 10
Código	Nome/UF	unidade	unidade	unidade	unidade	unidade	unidade	unidade	unidade	unidade	unidade	unidade	unidade	unidade	unidade	unidade	unidade	unidade	
Região Nordeste		Co054	Co055	Co056	Co063	Co064	Co065	Co072	Co073	Co074	Co081	Co082	Co083	Co090	Co091	Co092	Co155	Co156	Co157
260920	Maraial/PE	1	0	0	2	0	0												
230770	Maranguape/CE				0	0	1							0	0	0			
210637	Maranhãozinho/MA																		
270460	Maravilha/AL				0	0	3				0	0	1						
292080	Marcionílio Souza/BA				0	2	0												
240740	Martins/RN																		
280400	Maruim/SE				0	0	0				0	0	0						
292090	Mascote/BA				0	0	5												
230800	Massapé/CE				0	0	0				0	0	0						
250920	Massaranduba/PB				0	0	0												
292100	Mata de São João/BA	5	0	1	0	2	0				0	2	0						
210663	Matões do Norte/MA				0	1	2				0	1	0						
230810	Mauriti/CE	1	0	0	0	0	0				2	0	0	0	0	0			
230820	Meruoca/CE																		
292120	Miguel Calmon/BA																		
292145	Mirante/BA										0	0	1						
210680	Mirinzal/MA				0	1	0				0	1	0						
230850	Mombaca/CE	4	0	0	0	0	0												
230860	Monsenhor Tabosa/CE																		
250960	Monte Horebe/PB																		
230870	Morada Nova/CE	0	0	0	0	0	0												
292160	Morpará/BA	0	0	0															
240800	Mossoró/RN							0	1	0	0	0	2	0	0	0	0	0	0
292220	Muniz Ferreira/BA	0	0	0	0	0	0	0	0	0	0	0	0	0	0	0	0	0	0
280430	Muribeca/SE	0	0	0	0	1	0	0	0	0	0	1	0	0	0	0	0	0	0
270550	Murici/AL	0	0	3	0	0	2												
292240	Mutuipe/BA	0	0	1	0	0	1	0	0	0	0	0	0	0	0	0	0	0	0
240810	Natal/RN	0	0	0	0	0	0	0	0	0	0	0	0						
292260	Nilo Peçanha/BA				0	0	2				0	0	1						
240820	Nisia Floresta/RN				0	6	2				0	0	2						
280450	Nossa Senhora da Glória/SE	0	0	0	0	0	0	0	0	0	1	1	1	0	0	0	0	0	0
280480	Nossa Senhora do Socorro/SE	0	0	0	0	0	0	0	0	0	0	0	0	0	0	0	0	0	0
210725	Nova Colinas/MA				0	0	1				0	1	0						
240830	Nova Cruz/RN				1	2					0	0	3						
251020	Nova Olinda/PB				1	0	0												
251030	Nova Palmeira/PB				0	0	1												
230945	Ocara/CE				0	0	3				0	0	1						
251040	Olho d'Água/PB										0	0	1						
240840	Olho-d'Água do Borges/RN				0	0	0				0	0	1						

**TABELA Co04a - INFORMAÇÕES SOBRE VEÍCULOS DE AGENTES PÚBLICOS
NA COLETA DE RESÍDUOS SÓLIDOS DOMICILIARES E PÚBLICOS**

ANO DE
REFERÊNCIA
2009

Município	Quantidade de veículos de agentes públicos, por idade, em anos																	
	Caminhão compactador			Cam. bascul. carroceria ou baú			Caminhões poliguindaste			Trator agrícola com reboque			Tração animal			Embarcações		
	Até 5	6 a 10	Mais de 10	Até 5	6 a 10	Mais de 10	Até 5	6 a 10	Mais de 10	Até 5	6 a 10	Mais de 10	Até 5	6 a 10	Mais de 10	Até 5	6 a 10	Mais de 10
	unidade	unidade	unidade	unidade	unidade	unidade	unidade	unidade	unidade	unidade	unidade	unidade	unidade	unidade	unidade	unidade	unidade	unidade
Código Nome/UF	Co054	Co055	Co056	Co063	Co064	Co065	Co072	Co073	Co074	Co081	Co082	Co083	Co090	Co091	Co092	Co155	Co156	Co157
Região Nordeste																		
260960 Olinda/PE	0	0	0	0	0	0	0	0	0	0	0	0	0	0	0	0	0	0
270610 Ouro Branco/AL				0	0	2				0	0	2						
240850 Ouro Branco/RN				0	0	0				1	0	1						
230970 Pacatuba/CE	0	2	1	0	0	0												
280490 Pacatuba/SE																		
230980 Pacoti/CE				0	2	0												
230990 Pacujá/CE				0	2	0												
292340 Palmas de Monte Alto/BA				0	0	0				2	1	0						
220740 Palmeira do Piauí/PI				0	0	0												
210760 Palmeirândia/MA				0	1	0				0	1	0						
270640 Pão de Açúcar/AL				0	3	0				0	1	0	3	0	0			
270642 Pariconha/AL	0	0	0	0	1	0	0	0	0	0	0	0	2	0	0	0	0	0
220770 Parnaíba/PI	0	0	0	0	0	0												
240325 Parnamirim/RN	14	0	0	4	0	0				0	0	0						
240920 Passagem/RN																		
251080 Patos/PB	0	0	3	0	0	2												
292390 Pau Brasil/BA																		
251090 Paulista/PB	0	0	0	0	0	4	0	0	0	0	0	1	0	0	0	0	0	0
270660 Paulo Jacinto/AL				0	0	2												
231060 Penaforte/CE				0	0	0				0	0	0	0	0	0			
270670 Penedo/AL	2	0	0	2	2	1				0	0	0	2	0	0			
270680 Piaçabuçu/AL				0	0	2				0	0	4	2	0	0			
251140 Picuí/PB	0	0	0	0	0	0				0	0	2						
251160 Pilões/PB										0	0	0						
210850 Pindaré-Mirim/MA																		
270700 Pindoba/AL	0	0	0	0	0	2	0	0	0	0	0	1	0	0	0	0	0	0
292460 Pindobaçu/BA				1	1	0				0	1	0						
231085 Pindoretama/CE	0	0	1	0	0	0				0	0	1						
210860 Pinheiro/MA	0	0	0	0	0	8	0	2	0	0	0	0	0	0	0	0	0	0
280530 Pirambu/SE	0	0	1	0	0	2				0	0	2						
251200 Pocinhos/PB				0	0	4				0	0	1						
241010 Poço Branco/RN	0	0	0	0	0	0	0	0	0	0	0	2	0	0	0	0	0	0
251203 Poço Dantas/PB				0	1	0												
280540 Poço Redondo/SE				0	0	0												
280550 Poço Verde/SE				0	0	0				3	0	0						
292520 Pojuca/BA	0	1	2	0	0	0												
251210 Pombal/PB	0	0	2	0	0	2				0	0	1						
241020 Portalegre/RN				1	1	0				0	1	0						
231110 Porteiras/CE	0	0	0	0	0	0	0	0	0	0	0	0	0	0	0	0	0	0

TABELA Co04a - INFORMAÇÕES SOBRE VEÍCULOS DE AGENTES PÚBLICOS
NA COLETA DE RESÍDUOS SÓLIDOS DOMICILIARES E PÚBLICOS

ANO DE
REFERÊNCIA
2009

Município		Quantidade de veículos de agentes públicos, por idade, em anos																	
		Caminhão compactador			Cam. bascul. carroceria ou baú			Caminhões poliguindaste			Trator agrícola com reboque			Tração animal			Embarcações		
		Até 5	6 a 10	Mais de 10	Até 5	6 a 10	Mais de 10	Até 5	6 a 10	Mais de 10	Até 5	6 a 10	Mais de 10	Até 5	6 a 10	Mais de 10	Até 5	6 a 10	Mais de 10
Código	Nome/UF	unidade	unidade	unidade	unidade	unidade	unidade	unidade	unidade	unidade	unidade	unidade	unidade	unidade	unidade	unidade	unidade	unidade	unidade
Região Nordeste		Co054	Co055	Co056	Co063	Co064	Co065	Co072	Co073	Co074	Co081	Co082	Co083	Co090	Co091	Co092	Co155	Co156	Co157
280560	Porto da Folha/SE																		
241025	Porto do Mangue/RN				0	0	0												
270750	Porto Real do Colégio/AL	0	0	0	0	0	0	0	0	0	0	1	0	0	0	0			
292530	Porto Seguro/BA	0	0	0															
231123	Potiretama/CE										0	0	1						
251220	Prata/PB										0	0	1						
292560	Presidente Dutra/BA				0	0	1				0	1	2						
292570	Presidente Jânio Quadros/BA	0	0	0	0	0	1	0	0	0	0	0	1	0	0	0	0	0	0
241030	Presidente Juscelino/RN				0	0	1												
292590	Quijingue/BA	0	0	0	0	0	1												
261153	Quixaba/PE				0	0	0												
292593	Quixabeira/BA				0	0	3												
261160	Recife/PE	0	0	0	0	0	12	1	0	4	0	0	0						
231160	Redenção/CE													0	1	0			
210950	Riachão/MA				0	0	2												
261170	Riacho das Almas/PE	0	0	0	0	0	0												
251278	Riacho de Santo Antônio/PB				1	0	0				0	1	0						
280590	Riachuelo/SE	0	0	0	0	0	0												
240895	Rio do Fogo/RN																		
261190	Rio Formoso/PE	1	0	0	0	1	0												
231180	Russas/CE	0	0	2	0	0	0	0	0	0	0	0	1	0	0	0	0	0	0
261220	Salgueiro/PE	0	0	0	0	0	0	0	0	0	0	0	0	0	0	0	0	0	0
292740	Salvador/BA	0	0	0	0	0	0	0	0	0	0	0	0				0	0	0
210970	Sambaíba/MA				0	0	0												
292750	Santa Bárbara/BA				0	0	0												
292780	Santa Cruz da Vitória/BA				0	0	0												
251320	Santa Cruz/PB				0	1	0				1	0	0						
210980	Santa Helena/MA				0	1	0				2	0	0						
292790	Santa Inês/BA				0	0	1												
210990	Santa Inês/MA																		
211000	Santa Luzia/MA	0	1	0	0	0	0												
261260	Santa Maria da Boa Vista/PE				1	2	0												
292810	Santa Maria da Vitória/BA	0	1	0	0	0	8												
292840	Santa Rita de Cássia/BA				0	5	0												
251380	Santa Teresinha/PB				0	0	1												
231200	Santana do Acaraú/CE																		
231210	Santana do Cariri/CE				0	0	0				0	1	0						
280640	Santana do São Francisco/SE	0	0	0	0	0	0	0	0	0	0	0	0	0	0	0	0	0	0
251365	Santarém/PB				0	0	1				1	0	0						

**TABELA Co04a - INFORMAÇÕES SOBRE VEÍCULOS DE AGENTES PÚBLICOS
NA COLETA DE RESÍDUOS SÓLIDOS DOMICILIARES E PÚBLICOS**

ANO DE
REFERÊNCIA
2009

Município		Quantidade de veículos de agentes públicos, por idade, em anos																		
		Caminhão compactador			Cam. bascul. carroceria ou baú			Caminhões poliguindaste			Trator agrícola com reboque			Tração animal			Embarcações			
		Até 5	6 a 10	Mais de 10	Até 5	6 a 10	Mais de 10	Até 5	6 a 10	Mais de 10	Até 5	6 a 10	Mais de 10	Até 5	6 a 10	Mais de 10	Até 5	6 a 10	Mais de 10	
Código	Nome/UF	unidade	unidade	unidade	unidade	unidade	unidade	unidade	unidade	unidade	unidade	unidade	unidade	unidade	unidade	unidade	unidade	unidade	unidade	
Região Nordeste		Co054	Co055	Co056	Co063	Co064	Co065	Co072	Co073	Co074	Co081	Co082	Co083	Co090	Co091	Co092	Co155	Co156	Co157	
292880	Santo Estêvão/BA	1	1	4	0	0	4													
231230	São Benedito/CE	0	0	0	0	0	0	0	0	0							0	0	0	
211050	São Bento/MA	2	0	0	3	0	0				2	0	0							
261310	São Caitano/PE	0	0	4																
280670	São Cristóvão/SE	0	0	0	0	0	0													
292910	São Felipe/BA	0	0	0	0	0	1													
220960	São Félix do Piauí/PI										0	1	0							
251398	São Francisco/PB	0	0	0	0	0	0	0	0	0	1	0	0				0	0	0	
220985	São João da Canabrava/PI				0	0	0				0	1	0							
211107	São João do Soter/MA				0	1	0													
261340	São José da Coroa Grande/PE	0	0	0	0	0	0				0	0	0							
251430	São José de Caiana/PB																			
211120	São José de Ribamar/MA	0	0	0	0	0	0													
221005	São José do Divino/PI																			
292937	São José do Jacuípe/BA				0	0	3													
221020	São José do Piauí/PI																			
211140	São Luís Gonzaga do Maranhão/MA				0	1	0				0	1	0							
211130	São Luís/MA	12	0	0	0	5	0	0	1	0	0	0	0	0	0	0	0	0	0	
292940	São Miguel das Matas/BA	0	0	0	0	0	2	0	0	0	0	0	0	0	0	0	0	0	0	
251500	São Miguel de Taipu/PB	0	0	0	0	1	0	0	0	0	0	0	1				0	0	0	
241255	São Miguel do Gostoso/RN	0	0	0	0	0	0	0	0	0	0	0	0	0	0	0	0	0	0	
270860	São Miguel dos Campos/AL	1	2	0	2	2	0				0	2	0							
221050	São Pedro do Piauí/PI				0	1	0													
292950	São Sebastião do Passé/BA	0	0	0	0	0	0							0	0	0				
231270	Senador Pompeu/CE				0	0	0													
241340	Serra Negra do Norte/RN				0	0	1													
261390	Serra Talhada/PE	0	0	0	0	2	0													
241355	Serrinha dos Pintos/RN																			
293060	Serrolândia/BA				0	0	1							0	1	0				
261410	Sertânia/PE	1	0	0	0	1	1													
261420	Sirinhaém/PE																			
231290	Sobral/CE	2	5	2	0	1	1	0	1	1	0	0	0	0	0	0	0	0	0	
221090	Socorro do Piauí/PI																			
261440	Solidão/PE	0	0	0	0	0	1				0	1	0	2	0	0				
231300	Solonópole/CE	0	0	0	0	0	0	0	0	0	0	0	0	0	0	0	0	0	0	
251620	Sousa/PB	0	0	0	0	0	1				0	0	0							
293080	Souto Soares/BA	0	0	1	0	0	3													
261460	Tabira/PE	0	0	0	0	2	0				0	0	2							
241400	Tangará/RN				0	1	0				0	1	0							

TABELA Co04a - INFORMAÇÕES SOBRE VEÍCULOS DE AGENTES PÚBLICOS
NA COLETA DE RESÍDUOS SÓLIDOS DOMICILIARES E PÚBLICOS

ANO DE
REFERÊNCIA
2009

Município		Quantidade de veículos de agentes públicos, por idade, em anos																	
		Caminhão compactador			Cam. bascul. carroceria ou baú			Caminhões poliguindaste			Trator agrícola com reboque			Tração animal			Embarcações		
		Até 5	6 a 10	Mais de 10	Até 5	6 a 10	Mais de 10	Até 5	6 a 10	Mais de 10	Até 5	6 a 10	Mais de 10	Até 5	6 a 10	Mais de 10	Até 5	6 a 10	Mais de 10
Código	Nome/UF	unidade	unidade	unidade	unidade	unidade	unidade	unidade	unidade	unidade	unidade	unidade	unidade	unidade	unidade	unidade	unidade	unidade	unidade
Região Nordeste		Co054	Co055	Co056	Co063	Co064	Co065	Co072	Co073	Co074	Co081	Co082	Co083	Co090	Co091	Co092	Co155	Co156	Co157
293120	Taperoá/BA				0	0	2												
251650	Taperoá/PB				0	2	0				2	0	0						
261500	Taquaritinga do Norte/PE				0	3	1							0	1	0			
251660	Tavares/PB										1	1	1	3	3	3			
251670	Teixeira/PB				0	1	1							4	0	0			
241415	Tenente Laurentino Cruz/RN				0	1	0				0	1	0						
221100	Teresina/PI	0	0	0	2	0	0	0	0	0	0	0	0	0	0	0	0	0	0
241105	Tibau/RN																		
261530	Timbaúba/PE				0	0	2				0	0	3						
211220	Timon/MA	8	0	0	9	0	0	1	0	0									
261550	Tracunhaém/PE	0	0	0	0	0	2												
270920	Traipu/AL	0	0	0	0	0	1	0	0	0	0	0	1	8	0	0	0	0	0
231350	Trairi/CE				0	0	0												
251680	Triunfo/PB	1	0	0	0	0	1	0	0	0	0	1	0	0	0	0	0	0	0
231360	Ubajara/CE	1	0	1															
251690	Uiraúna/PB	0	0	0	0	0	2												
293250	Una/BA	0	0	0	0	0	0												
293270	Uruçuca/BA	0	0	1	0	2	0												
293280	Utinga/BA																		
293310	Várzea do Poço/BA																		
293320	Vera Cruz/BA	0	0	0	0	0	0	0	0	0	0	0	0	0	0	0	0	0	0
241480	Vera Cruz/RN				0	0	3				2	0	0						
261630	Vicência/PE	0	0	0	0	0	0	0	0	0	0	0	0	0	0	0	0	0	0
231410	Viçosa do Ceará/CE				0	0	0												
270940	Viçosa/AL	0	1	0	0	0	0												
251720	Vieirópolis/PB				0	1	0												
293330	Vitória da Conquista/BA	0	0	0	0	0	8							0	53	0			
261640	Vitória de Santo Antão/PE	5	0	0	0	0	0												
211300	Vitorino Freire/MA				1	0	5				0	0	1						
293340	Wagner/BA				0	0	4												
221170	Wall Ferraz/PI																		

TABELA Co04b

INFORMAÇÕES SOBRE VEÍCULOS DE AGENTES PRIVADOS
NA COLETA DE RESÍDUOS SÓLIDOS DOMICILIARES E PÚBLICOS

TABELA Co04b - INFORMAÇÕES SOBRE VEÍCULOS DE AGENTES PRIVADOS
NA COLETA DE RESÍDUOS SÓLIDOS DOMICILIARES E PÚBLICOS

ANO DE
REFERÊNCIA
2009

Município		Quantidade de veículos dos agentes privados, por idade, em anos																	
		Caminhão compactador			Cam. bascul. carroceria ou baú			Caminhões poliguindaste			Trator agrícola com reboque			Tração animal			Embarcações		
		Até 5	6 a 10	Mais de 10	Até 5	6 a 10	Mais de 10	Até 5	6 a 10	Mais de 10	Até 5	6 a 10	Mais de 10	Até 5	6 a 10	Mais de 10	Até 5	6 a 10	Mais de 10
		unidade	unidade	unidade	unidade	unidade	unidade	unidade	unidade	unidade	unidade	unidade	unidade	unidade	unidade	unidade	unidade	unidade	unidade
Código	Nome/UF	Co057	Co058	Co059	Co066	Co067	Co068	Co075	Co076	Co077	Co084	Co085	Co086	Co093	Co094	Co095	Co158	Co159	Co160
Região Nordeste		Co057	Co058	Co059	Co066	Co067	Co068	Co075	Co076	Co077	Co084	Co085	Co086	Co093	Co094	Co095	Co158	Co159	Co160
290010	Abaira/BA	0	0	0	0	0	0	0	0	0							0	0	0
290020	Abaré/BA										0	0	0						
240010	Acari/RN				0	0	4				0	0	0						
220005	Acauá/PI																		
260010	Afogados da Ingazeira/PE	0	0	0	0	0	0				0	0	0						
260030	Agrestina/PE	1	0	0	2	0	0				2	0	0						
220010	Agricolândia/PI										0	0	0						
250010	Água Branca/PB	0	0	0	0	0	0	0	0	0	0	0	0	0	0	0	0	0	0
220020	Água Branca/PI				0	0	0				0	0	0						
230040	Aiuaba/CE	0	2	0	2	0	0												
250030	Alagoa Grande/PB				0	0	0				0	0	0						
260060	Alagoinha/PE				0	0	0				0	0	0						
290070	Alagoinhas/BA	0	7	0	3	7	0	0	1	0	0	0	0	5	40	0	0	7	0
230050	Alcântaras/CE				0	0	0												
220045	Alvorada do Gurguéia/PI				0	0	1												
290100	Amargosa/BA	0	0	0	0	0	0	0	0	0	0	0	0	0	0	0	0	0	0
230075	Amontada/CE				0	0	6				0	0	0						
290135	Andorinha/BA	0	0	0				0	0	0									
240080	Angicos/RN				0	0	2				0	2	0						
240090	Antônio Martins/RN																		
250077	Aparecida/PB				0	0	0												
230090	Apuiarés/CE	3	0	0															
280020	Aquidabã/SE	0	0	0	0	0	0	0	0	0				0	0	0	0	0	0
230100	Aquiraz/CE	5	0	0	0	7	0				0	0	0						
250080	Araçagi/PB										0	0	0						
280030	Aracaju/SE	0	20	10	0	0	40	1	0	0	0	0	0	0	10	0	0	0	0
230110	Aracati/CE	2	0	0	2	0	0				1	0	0	2	0	0			
290210	Araci/BA	0	0	0															
260105	Araçoiaba/PE	0	1	0	0	0	0												
270030	Arapiraca/AL	0	0	0	0	6	0	0	1	0				0	2	0			
210100	Arari/MA	0	0	0	0	2	0	0	0	0	0	0	0	0	0	0	0	0	0
230140	Aratuba/CE				0	0	10												
280040	Araúá/SE																		
220090	Aroazes/PI																		
230160	Assaré/CE	0	1	0	0	0	3				0	0	0						
250135	Assunção/PB				0	0	1				0	0	0						
230170	Aurora/CE				4	0	0												
240140	Baía Formosa/RN	0	0	0	0	0	2	0	0	0	0	0	2	0	0	0	0	0	0
290260	Baixa Grande/BA				0	0	0							0	0	0			

**TABELA Co04b - INFORMAÇÕES SOBRE VEÍCULOS DE AGENTES PRIVADOS
NA COLETA DE RESÍDUOS SÓLIDOS DOMICILIARES E PÚBLICOS**

 ANO DE
REFERÊNCIA
2009

Município	Quantidade de veículos dos agentes privados, por idade, em anos																	
	Caminhão compactador			Cam. bascul. carroceria ou baú			Caminhões poliguindaste			Trator agrícola com reboque			Tração animal			Embarcações		
	Até 5	6 a 10	Mais de 10	Até 5	6 a 10	Mais de 10	Até 5	6 a 10	Mais de 10	Até 5	6 a 10	Mais de 10	Até 5	6 a 10	Mais de 10	Até 5	6 a 10	Mais de 10
Código Nome/UF	unidade	unidade	unidade	unidade	unidade	unidade	unidade	unidade	unidade	unidade	unidade	unidade	unidade	unidade	unidade	unidade	unidade	unidade
Região Nordeste	Co057	Co058	Co059	Co066	Co067	Co068	Co075	Co076	Co077	Co084	Co085	Co086	Co093	Co094	Co095	Co158	Co159	Co160
250150 Bananeiras/PB				0	2	0												
240150 Barcelona/RN				0	0	0				0	0	0						
220117 Barra D'Alcântara/PI	0	0	0															
270050 Barra de Santo Antônio/AL	0	0	0	0	2	2	0	0	0	0	1	0	0	0	0	0	0	0
290270 Barra/BA	0	3	0															
230205 Barroquinha/CE				0	4	0												
230220 Beberibe/CE				0	6	1				1	0	0	0	0	0			
250190 Belém/PB				0	0	0				0	0	0						
260170 Belo Jardim/PE	1	0	0	2	0	0	0	0	0	0	0	0	0	0	0	0	0	0
210180 Benedito Leite/MA				0	0	0				0	0	0						
260180 Betânia/PE																		
260190 Bezerros/PE																		
250210 Boa Ventura/PB				0	0	0				0	0	0						
210200 Bom Jardim/MA				0	0	0				0	0	0						
290395 Bom Jesus da Serra/BA	0	0	0	0	0	1	0	0	0	0	0	0	2	0	0	0	0	0
240170 Bom Jesus/RN																		
290400 Boninal/BA				0	0	1												
250240 Bonito de Santa Fé/PB				0	0	0												
250250 Boqueirão/PB	0	0	0	0	0	0	0	0	0	0	0	0	0	0	0	0	0	0
250270 Borborema/PB				0	0	0												
230250 Brejo Santo/CE	0	0	0	0	0	0	0	0	0	0	0	0	0	0	0	0	0	0
290450 Brotas de Macaúbas/BA	0	0	0															
290460 Brumado/BA	0	0	4	0	0	1	0	0	1	0	0	0				0	0	0
210230 Buriti Bravo/MA	0	0	0	0	0	0	0	0	0	0	0	0	0	0	0	0	0	0
250310 Cabaceiras/PB										0	0	0	0	0	0			
260290 Cabo de Santo Agostinho/PE	10	1	0	0	1	0	0	0	0									
270120 Cacimbinhas/AL				0	0	0				0	0	0						
290500 Caculé/BA	0	0	0	1	0	0				0	0	0						
290515 Caetanós/BA	0	1	0	0	0	0												
240185 Caçara do Norte/RN										0	0	0						
240200 Caicó/RN	0	0	0	0	0	0	0	0	0	0	0	0	0	0	0	0	0	0
220207 Cajazeiras do Piauí/PI																		
220208 Cajueiro da Praia/PI				0	1	0							0	3	0			
220209 Caldeirão Grande do Piauí/PI				0	0	0												
290570 Camaçari/BA	11	0	0	2	0	0	0	0	0	1	0	0	3	0	0	0	0	0
250390 Camalau/PB				0	0	0				0	0	0						
260350 Camocim de São Félix/PE				0	0	1				0	0	0						
230260 Camocim/CE																		
250400 Campina Grande/PB	0	7	0	0	0	3	0	0	1				0	0	0			

**TABELA Co04b - INFORMAÇÕES SOBRE VEÍCULOS DE AGENTES PRIVADOS
NA COLETA DE RESÍDUOS SÓLIDOS DOMICILIARES E PÚBLICOS**

 ANO DE
REFERÊNCIA
2009

Município	Quantidade de veículos dos agentes privados, por idade, em anos																	
	Caminhão compactador			Cam. bascul. carroceria ou baú			Caminhões poliguindaste			Trator agrícola com reboque			Tração animal			Embarcações		
	Até 5	6 a 10	Mais de 10	Até 5	6 a 10	Mais de 10	Até 5	6 a 10	Mais de 10	Até 5	6 a 10	Mais de 10	Até 5	6 a 10	Mais de 10	Até 5	6 a 10	Mais de 10
Código Nome/UF	unidade	unidade	unidade	unidade	unidade	unidade	unidade	unidade	unidade	unidade	unidade	unidade	unidade	unidade	unidade	unidade	unidade	unidade
Região Nordeste	Co057	Co058	Co059	Co066	Co067	Co068	Co075	Co076	Co077	Co084	Co085	Co086	Co093	Co094	Co095	Co158	Co159	Co160
270140 Campo Alegre/AL				0	0	5				0	0	1						
280100 Campo do Brito/SE				0	1	2				0	0	0						
220213 Campo Grande do Piauí/PI				0	0	1												
220220 Campo Maior/PI				0	0	0												
230270 Campos Sales/CE				0	0	0	0	0	0									
290660 Candiba/BA	0	0	0	0	0	0												
260370 Canhotinho/PE													0	9	0			
280120 Canindé de São Francisco/SE																		
220230 Canto do Buriti/PI				0	0	0												
290685 Capela do Alto Alegre/BA																		
270170 Capela/AL	0	0	2							0	0	0						
280130 Capela/SE	1	0	0							0	0	0	0	0	0			
290690 Caravelas/BA	0	0	2	0	0	5	0	0	0	0	0	3	0	0	0	0	0	0
290710 Carinhanha/BA	0	0	1	0	2	0	0	0	0	0	0	1	14	0	0			
230310 Cariré/CE				0	0	0												
230330 Cariús/CE	0	0	0	0	5	2	0	0	0							0	0	0
260390 Caruaíba/PE				0	0	1												
240240 Caruaíba dos Dantas/RN	0	0	0	0	0	0	0	0	0	0	0	0	0	0	0	0	0	0
250420 Catingueira/PB										0	0	0						
250430 Catolé do Rocha/PB				0	0	0				0	0	0						
290750 Catu/BA	4	0	0	3	0	0	0	0	0	0	0	0	0	0	0	0	0	0
230370 Caucaia/CE	5	0	0	0	0	0	0	0	0	1	0	0	0	0	0	0	0	0
210300 Caxias/MA				0	25	0				0	6	0						
290790 Cipó/BA				0	5	0												
210330 Codó/MA	0	0	0	0	0	15	0	0	0	0	0	0	0	0	20	0	0	0
220273 Coivaras/PI										0	0	0						
220277 Colônia do Piauí/PI																		
290820 Conceição da Feira/BA	0	1	0	0	1	0												
210355 Conceição do Lago-Açu/MA				0	0	0												
250440 Conceição/PB				0	0	0				0	0	0						
250450 Condado/PB				0	0	0												
250470 Congo/PB										0	0	0						
290900 Cordeiros/BA																		
290910 Coribe/BA	1	0	0	0	1	0	0	0	0	0	0	0	3	0	0	0	0	0
210360 Coroatá/MA				0	0	0												
290920 Coronel João Sá/BA				0	0	0												
290930 Correntina/BA	0	0	0	0	3	2												
270230 Coruripe/AL	0	0	0	0	3	2				0	0	0						
290940 Cotegipe/BA				0	0	2												

**TABELA Co04b - INFORMAÇÕES SOBRE VEÍCULOS DE AGENTES PRIVADOS
NA COLETA DE RESÍDUOS SÓLIDOS DOMICILIARES E PÚBLICOS**

ANO DE
REFERÊNCIA
2009

Município	Quantidade de veículos dos agentes privados, por idade, em anos																	
	Caminhão compactador			Cam. bascul. carroceria ou baú			Caminhões poliguindaste			Trator agrícola com reboque			Tração animal			Embarcações		
	Até 5	6 a 10	Mais de 10	Até 5	6 a 10	Mais de 10	Até 5	6 a 10	Mais de 10	Até 5	6 a 10	Mais de 10	Até 5	6 a 10	Mais de 10	Até 5	6 a 10	Mais de 10
Código Nome/UF	unidade	unidade	unidade	unidade	unidade	unidade	unidade	unidade	unidade	unidade	unidade	unidade	unidade	unidade	unidade	unidade	unidade	unidade
Região Nordeste	Co057	Co058	Co059	Co066	Co067	Co068	Co075	Co076	Co077	Co084	Co085	Co086	Co093	Co094	Co095	Co158	Co159	Co160
230420 Crato/CE																		
290980 Cruz das Almas/BA	0	0	0	0	0	0												
250490 Cruz do Espírito Santo/PB				0	0	0				0	0	0						
230425 Cruz/CE				0	3	0				0	1	0	4	0	0			
240300 Cruzeta/RN	0	0	0	0	0	0	0	0	0	0	0	0	0	0	0	0	0	0
280190 Cumbe/SE										0	0	0						
260500 Cupira/PE	0	0	0	0	0	0												
210370 Cururupu/MA				0	0	0				0	0	0	0	0	0			
220342 Domingos Mourão/PI				0	0	0												
291030 Elísio Medrado/BA	0	0	0	0	0	0	0	0	0	0	0	0	0	0	0	0	0	0
291050 Entre Rios/BA				0	9	0				0	1	0	0	2	0			
240340 Equador/RN										0	0	0						
250600 Esperança/PB																		
270255 Estrela de Alagoas/AL				0	0	2												
291070 Euclides da Cunha/BA	0	0	0	0	0	0				0	0	0						
230430 Farias Brito/CE				0	2	0				0	0	0	1	0	0			
291077 Feira da Mata/BA	0	0	0	0	0	0	0	0	0	0	0	0	0	0	0	0	0	0
260545 Fernando de Noronha/PE				2	0	0				3	0	0						
291100 Floresta Azul/BA				0	0	2												
220385 Floresta do Piauí/PI	0	0	0	0	0	0	0	0	0	0	0	0	0	0	0	0	0	0
260570 Floresta/PE	1	0	0	0	0	4												
291110 Formosa do Rio Preto/BA	1	0	0	0	1	0												
230435 Forquilha/CE	0	0	0	0	0	3	0	0	0	0	0	0	0	0	0	0	0	0
230440 Fortaleza/CE	62	0	0	0	82	190				0	0	1						
220415 Francisco Macedo/PI	0	0	0															
220420 Francisco Santos/PI	0	0	0	0	0	0	0	0	0	0	0	0	0	0	0	0	0	0
280230 Frei Paulo/SE				0	1	2												
240410 Galinhos/RN										0	0	0						
280250 General Maynard/SE																		
230460 General Sampaio/CE				0	0	0										0	0	0
291130 Gentio do Ouro/BA				0	0	0												
210462 Governador Luiz Rocha/MA				0	0	0				0	0	0						
260640 Gravata/PE	2.005	0	0															
230490 Groaíras/CE				0	0	1												
220450 Guadalupe/PI				0	0	5				0	0	0						
210490 Guimarães/MA				0	0	0				0	0	0						
230520 Hidrolândia/CE				0	0	5												
210500 Humberto de Campos/MA				0	0	1				0	0	1						
291190 Iaçú/BA				0	0	0												

**TABELA Co04b - INFORMAÇÕES SOBRE VEÍCULOS DE AGENTES PRIVADOS
NA COLETA DE RESÍDUOS SÓLIDOS DOMICILIARES E PÚBLICOS**

ANO DE
REFERÊNCIA
2009

Município	Quantidade de veículos dos agentes privados, por idade, em anos																	
	Caminhão compactador			Cam. bascul. carroceria ou baú			Caminhões poliguindaste			Trator agrícola com reboque			Tração animal			Embarcações		
Código	Até 5	6 a 10	Mais de 10	Até 5	6 a 10	Mais de 10	Até 5	6 a 10	Mais de 10	Até 5	6 a 10	Mais de 10	Até 5	6 a 10	Mais de 10	Até 5	6 a 10	Mais de 10
Nome/UF	unidade	unidade	unidade	unidade	unidade	unidade	unidade	unidade	unidade	unidade	unidade	unidade	unidade	unidade	unidade	unidade	unidade	unidade
Região Nordeste	Co057	Co058	Co059	Co066	Co067	Co068	Co075	Co076	Co077	Co084	Co085	Co086	Co093	Co094	Co095	Co158	Co159	Co160
291200 Ibiassucê/BA																		
260670 Ibirajuba/PE	0	0	0	0	0	0	0	0	0	0	0	0	0	0	0	0	0	0
230540 Icó/CE				3	5	0												
270310 Igaci/AL				0	0	0				0	0	0	0	0	0			
210520 Igarapé Grande/MA				0	0	0												
230550 Iguatu/CE	3	0	0	0	8	0												
250670 Imaculada/PB				0	0	0				0	0	0	0	0	2			
210530 Imperatriz/MA	6	0	0	3	6	0	0	0	0	0	0	0	0	0	0	0	0	0
230560 Independência/CE				0	0	0												
260710 Ingazeira/PE				0	0	0				0	0	0						
270330 Inhapi/AL	0	0	0	0	0	0	0	0	0	0	0	0	0	0	0	0	0	0
220470 Inhumas/PI				0	0	0												
230570 Ipaumirim/CE																		
260730 Ipubi/PE																		
291430 Iramaia/BA				0	0	0												
291440 Iraquara/BA				0	0	0							0	0	0			
230610 Irauçuba/CE				0	0	3												
280290 Itabaiana/SE	2	0	0	0	8	0												
291465 Itabela/BA																		
280310 Itabi/SE													0	0	12			
291480 Itabuna/BA	6	0	0	0	4	0												
291510 Itagi/BA				0	0	0				0	0	0						
230620 Itaipava/CE				0	1	1				0	0	0						
230625 Itaitinga/CE																		
240485 Itajá/RN	0	0	1							0	0	0						
291550 Itajuípe/BA				0	0	0												
291570 Itamarí/BA	0	0	0	0	0	0	0	0	0	0	0	0	0	0	0	0	0	0
260765 Itambé/PE	1	0	0	0	0	0				0	0	0						
291680 Itarantim/BA	0	2	0	0	0	0				0	0	0	0	0	0			
230655 Itarema/CE				0	2	0				0	3	0	0	1	0	0	0	0
230660 Itatira/CE	0	0	0	0	0	6												
291690 Itiruçu/BA				0	0	0												
291733 Ituiú/BA				0	0	0												
240500 Jaçanã/RN										0	0	0						
250730 Jacaraú/PB				0	0	0				0	0	0						
291750 Jacobina/BA																		
291760 Jaguaquara/BA				0	0	0												
230700 Jaguaruana/CE	0	2	0	0	0	5												
291790 Jandaira/BA				0	0	0				0	0	0						

**TABELA Co04b - INFORMAÇÕES SOBRE VEÍCULOS DE AGENTES PRIVADOS
NA COLETA DE RESÍDUOS SÓLIDOS DOMICILIARES E PÚBLICOS**

ANO DE
REFERÊNCIA
2009

Município	Quantidade de veículos dos agentes privados, por idade, em anos																	
	Caminhão compactador			Cam. bascul. carroceria ou baú			Caminhões poliguindaste			Trator agrícola com reboque			Tração animal			Embarcações		
	Até 5	6 a 10	Mais de 10	Até 5	6 a 10	Mais de 10	Até 5	6 a 10	Mais de 10	Até 5	6 a 10	Mais de 10	Até 5	6 a 10	Mais de 10	Até 5	6 a 10	Mais de 10
	unidade	unidade	unidade	unidade	unidade	unidade	unidade	unidade	unidade	unidade	unidade	unidade	unidade	unidade	unidade	unidade	unidade	unidade
Código Nome/UF	Co057	Co058	Co059	Co066	Co067	Co068	Co075	Co076	Co077	Co084	Co085	Co086	Co093	Co094	Co095	Co158	Co159	Co160
Região Nordeste																		
240540 Japi/RN																		
240560 Jardim de Piranhas/RN				0	0	0				0	0	0						
230720 Jati/CE				0	2	0												
250750 João Pessoa/PB	19	0	0	16	0	0	2	0	0	0	0	0						
250770 Juazeirinho/PB				0	0	0				0	0	0						
230730 Juazeiro do Norte/CE	7	0	0	0	4	4	0	0	0	0	0	0	0	0	0	0	0	0
291845 Jucuruçu/BA				0	0	0				0	0	0	0	0	0			
291855 Jussari/BA				0	0	0				0	0	0						
291870 Lafaiete Coutinho/BA				0	0	0												
280350 Lagarto/SE	0	0	0	2	0	0	1	0	0									
220555 Lagoa Alegre/PI																		
270410 Lagoa da Canoa/AL				0	0	0				0	0	0						
240620 Lagoa d'Anta/RN	0	0	0	0	0	0	0	0	0	0	0	0	0	0	0	0	0	0
250820 Lagoa de Dentro/PB				1	0	0												
210592 Lagoa do Mato/MA																		
250830 Lagoa Seca/PB				0	0	3				0	0	0						
291890 Lajedão/BA										0	0	0						
291900 Lajedinho/BA																		
280360 Laranjeiras/SE																		
250840 Lastro/PB				0	0	1				0	0	0						
291920 Lauro de Freitas/BA	0	9	0	0	8	0												
291930 Lençóis/BA	0	0	0	0	0	3	0	0	0	0	0	0	0	0	0	0	0	0
230760 Limoeiro do Norte/CE	0	0	0	0	0	7												
291950 Livramento de Nossa Senhora/BA	0	0	0	0	0	0							0	0	0			
210620 Luís Domingues/MA																		
291955 Luís Eduardo Magalhães/BA	0	0	0															
240700 Luís Gomes/RN	0	0	0	0	0	0	0	0	0	0	0	0	0	0	0	0	0	0
270430 Maceió/AL	30	0	0	16	8	0	2	2	0	0	0	0						
250870 Mãe d'Água/PB										0	0	0	0	0	0			
291995 Maetinga/BA				0	0	0												
292000 Maiquinique/BA	0	0	0	0	2	0												
292010 Mairi/BA				0	0	3												
270440 Major Isidoro/AL										0	0	0						
240725 Major Sales/RN				0	0	0				0	0	0						
292030 Malhada de Pedras/BA				0	0	0												
280390 Malhador/SE				0	2	0				0	0	0						
250900 Manaira/PB				0	0	0				0	0	0						
230765 Maracanau/CE	2	2	3	0	0	24	0	0	1									
292060 Maragogipe/BA	1	0	0	0	0	2												

TABELA Co04b - INFORMAÇÕES SOBRE VEÍCULOS DE AGENTES PRIVADOS
NA COLETA DE RESÍDUOS SÓLIDOS DOMICILIARES E PÚBLICOS

ANO DE
REFERÊNCIA
2009

Município		Quantidade de veículos dos agentes privados, por idade, em anos																	
		Caminhão compactador			Cam. bascul. carroceria ou baú			Caminhões poliguindaste			Trator agrícola com reboque			Tração animal			Embarcações		
		Até 5	6 a 10	Mais de 10	Até 5	6 a 10	Mais de 10	Até 5	6 a 10	Mais de 10	Até 5	6 a 10	Mais de 10	Até 5	6 a 10	Mais de 10	Até 5	6 a 10	Mais de 10
		unidade	unidade	unidade	unidade	unidade	unidade	unidade	unidade	unidade	unidade	unidade	unidade	unidade	unidade	unidade	unidade	unidade	unidade
Código	Nome/UF	Co057	Co058	Co059	Co066	Co067	Co068	Co075	Co076	Co077	Co084	Co085	Co086	Co093	Co094	Co095	Co158	Co159	Co160
Região Nordeste		Co057	Co058	Co059	Co066	Co067	Co068	Co075	Co076	Co077	Co084	Co085	Co086	Co093	Co094	Co095	Co158	Co159	Co160
260920	Maraial/PE	0	0	0	0	0	0												
230770	Maranguape/CE				0	10	0							0	0	1			
210637	Maranhãozinho/MA																		
270460	Maravilha/AL				0	0	0				0	0	0						
292080	Marcionílio Souza/BA				0	0	0												
240740	Martins/RN																		
280400	Maruim/SE				0	0	2				0	0	3						
292090	Mascote/BA				0	0	0												
230800	Massapé/CE				0	0	5				0	0	1						
250920	Massaranduba/PB				0	1	0												
292100	Mata de São João/BA	0	0	0	0	0	0				0	0	0						
210663	Matões do Norte/MA				0	0	0				0	0	0						
230810	Mauriti/CE	0	0	0	5	2	0				0	0	0	7	0	0			
230820	Meruoca/CE																		
292120	Miguel Calmon/BA																		
292145	Mirante/BA										0	0	0						
210680	Mirinzal/MA				0	0	0				0	0	0						
230850	Mombaca/CE	0	0	0	0	0	0												
230860	Monsenhor Tabosa/CE																		
250960	Monte Horebe/PB																		
230870	Morada Nova/CE	1	1	0	0	2	1												
292160	Morpará/BA	1	0	0															
240800	Mossoró/RN							0	1	0	1	0	0	0	0	0	0	0	0
292220	Muniz Ferreira/BA	0	0	0	0	3	0	0	0	0	0	0	0	0	0	0	0	0	0
280430	Muribeca/SE	0	0	0	0	0	0	0	0	0	0	0	0	0	0	0	0	0	0
270550	Murici/AL	0	0	0	0	0	0												
292240	Mutuípe/BA	0	0	0	0	0	0	0	0	0	0	0	0	0	0	0	0	0	0
240810	Natal/RN	0	38	0	0	0	131	0	0	4	0	0	19						
292260	Nilo Peçanha/BA				0	0	0				0	0	0						
240820	Nisia Floresta/RN				0	0	0				0	0	0						
280450	Nossa Senhora da Glória/SE	0	0	0	0	3	2	0	0	0	0	0	0	10	3	0	0	0	0
280480	Nossa Senhora do Socorro/SE	6	0	0	0	11	0	0	0	0	0	0	0	25	0	0	0	0	0
210725	Nova Colinas/MA				0	0	0				0	0	0						
240830	Nova Cruz/RN										0	0	0						
251020	Nova Olinda/PB				0	0	0												
251030	Nova Palmeira/PB				0	0	0												
230945	Ocara/CE				0	0	0				0	0	0						
251040	Olho d'Água/PB										0	0	0						
240840	Olho-d'Água do Borges/RN				0	0	2				0	0	0						

**TABELA Co04b - INFORMAÇÕES SOBRE VEÍCULOS DE AGENTES PRIVADOS
NA COLETA DE RESÍDUOS SÓLIDOS DOMICILIARES E PÚBLICOS**

 ANO DE
REFERÊNCIA
2009

Município	Quantidade de veículos dos agentes privados, por idade, em anos																	
	Caminhão compactador			Cam. bascul. carroceria ou baú			Caminhões poliguindaste			Trator agrícola com reboque			Tração animal			Embarcações		
	Até 5	6 a 10	Mais de 10	Até 5	6 a 10	Mais de 10	Até 5	6 a 10	Mais de 10	Até 5	6 a 10	Mais de 10	Até 5	6 a 10	Mais de 10	Até 5	6 a 10	Mais de 10
	unidade	unidade	unidade	unidade	unidade	unidade	unidade	unidade	unidade	unidade	unidade	unidade	unidade	unidade	unidade	unidade	unidade	unidade
Código Nome/UF	Co057	Co058	Co059	Co066	Co067	Co068	Co075	Co076	Co077	Co084	Co085	Co086	Co093	Co094	Co095	Co158	Co159	Co160
Região Nordeste																		
260960 Olinda/PE	30	0	0	26	0	0	2	0	0	0	0	0	0	0	0	0	0	0
270610 Ouro Branco/AL				0	0	0				0	0	0						
240850 Ouro Branco/RN				0	0	1				0	0	0						
230970 Pacatuba/CE	0	0	0	0	0	9												
280490 Pacatuba/SE																		
230980 Pacoti/CE				0	0	0												
230990 Pacujá/CE				0	0	0												
292340 Palmas de Monte Alto/BA				2	0	0				0	0	0						
220740 Palmeira do Piauí/PI				0	0	1												
210760 Palmeirândia/MA				0	0	0				0	0	0						
270640 Pão de Açúcar/AL				0	0	0				0	0	0	0	0	0			
270642 Pariconha/AL	0	0	0	0	0	0	0	0	0	0	0	0	0	0	0	0	0	0
220770 Parnaíba/PI	0	3	0	0	1	5												
240325 Parnamirim/RN	0	0	0	0	0	0				0	0	3						
240920 Passagem/RN																		
251080 Patos/PB	4	0	0	0	0	0												
292390 Pau Brasil/BA																		
251090 Paulista/PB	0	0	0	0	0	0	0	0	0	0	0	0	0	0	0	0	0	0
270660 Paulo Jacinto/AL				0	0	0												
231060 Penaforte/CE				2	2	0				0	2	0	1	0	0			
270670 Penedo/AL	3	0	0	0	0	0				0	0	0	0	0	0			
270680 Piaçabuçu/AL				0	0	0				0	0	0	0	0	0			
251140 Picuí/PB	0	0	1	0	0	2				0	0	0						
251160 Pilões/PB										0	0	0						
210850 Pindaré-Mirim/MA																		
270700 Pindoba/AL	0	0	0	0	0	0	0	0	0	0	0	0	0	0	0	0	0	0
292460 Pindobaçu/BA				2	4	0				0	0	0						
231085 Pindoretama/CE	0	0	0	0	0	5				0	0	0						
210860 Pinheiro/MA	0	0	0	0	0	0	0	0	0	0	0	0	0	0	0	0	0	0
280530 Pirambu/SE	0	0	0	0	0	0				0	0	0						
251200 Pocinhos/PB				0	0	0				0	0	0						
241010 Poço Branco/RN	0	0	0	3	0	0	0	0	0	0	0	0	0	0	0	0	0	0
251203 Poço Dantas/PB				0	0	0												
280540 Poço Redondo/SE				0	0	4												
280550 Poço Verde/SE				0	0	5				0	0	0						
292520 Pojuca/BA	0	2	0	0	0	6												
251210 Pombal/PB	0	0	0	0	0	3				0	0	0						
241020 Portalegre/RN				0	0	0				0	0	0						
231110 Porteiras/CE	0	0	0	0	0	2	0	0	0	0	0	0	0	0	0	0	0	0

**TABELA Co04b - INFORMAÇÕES SOBRE VEÍCULOS DE AGENTES PRIVADOS
NA COLETA DE RESÍDUOS SÓLIDOS DOMICILIARES E PÚBLICOS**

 ANO DE
REFERÊNCIA
2009

Município	Quantidade de veículos dos agentes privados, por idade, em anos																	
	Caminhão compactador			Cam. bascul. carroceria ou baú			Caminhões poliguindaste			Trator agrícola com reboque			Tração animal			Embarcações		
Código	Até 5	6 a 10	Mais de 10	Até 5	6 a 10	Mais de 10	Até 5	6 a 10	Mais de 10	Até 5	6 a 10	Mais de 10	Até 5	6 a 10	Mais de 10	Até 5	6 a 10	Mais de 10
Nome/UF	unidade	unidade	unidade	unidade	unidade	unidade	unidade	unidade	unidade	unidade	unidade	unidade	unidade	unidade	unidade	unidade	unidade	unidade
Região Nordeste	Co057	Co058	Co059	Co066	Co067	Co068	Co075	Co076	Co077	Co084	Co085	Co086	Co093	Co094	Co095	Co158	Co159	Co160
280560 Porto da Folha/SE																		
241025 Porto do Mangue/RN				0	0	2												
270750 Porto Real do Colégio/AL	0	0	0	0	3	0	0	0	0	0	0	0	3	0	0			
292530 Porto Seguro/BA	9	2	0															
231123 Potiretama/CE										0	0	0						
251220 Prata/PB										0	0	0						
292560 Presidente Dutra/BA				0	0	0				0	0	0						
292570 Presidente Jânio Quadros/BA	0	0	0	0	0	0	0	0	0	0	0	0	0	0	0	0	0	0
241030 Presidente Juscelino/RN				0	0	0												
292590 Quijingue/BA	0	0	1	0	0	0												
261153 Quixaba/PE				1	0	0												
292593 Quixabeira/BA				0	0	0												
261160 Recife/PE	74	0	0	61	0	0	9	0	0	2	0	0						
231160 Redenção/CE													3	0	0			
210950 Riachão/MA				0	0	0												
261170 Riacho das Almas/PE	0	0	1	0	0	1												
251278 Riacho de Santo Antônio/PB				0	0	0				0	0	0						
280590 Riachuelo/SE	2	0	0	2	0	0												
240895 Rio do Fogo/RN																		
261190 Rio Formoso/PE	0	0	0	0	0	0												
231180 Russas/CE	0	0	0	0	0	16	0	0	0	0	0	0	0	0	0	0	0	0
261220 Salgueiro/PE	1	3	0	0	1	2	0	0	0	0	1	0	0	0	0	0	0	0
292740 Salvador/BA	0	118	0	0	49	0	0	4	0	0	3	0				1	0	0
210970 Sambaíba/MA				0	0	2												
292750 Santa Bárbara/BA				0	0	5												
292780 Santa Cruz da Vitória/BA				0	1	1												
251320 Santa Cruz/PB				0	0	0				0	0	0						
210980 Santa Helena/MA				0	0	0				0	0	0						
292790 Santa Inês/BA				0	0	1												
210990 Santa Inês/MA																		
211000 Santa Luzia/MA	0	0	0	0	2	0												
261260 Santa Maria da Boa Vista/PE				0	0	0												
292810 Santa Maria da Vitória/BA	0	2	0	0	0	8												
292840 Santa Rita de Cássia/BA				0	0	0												
251380 Santa Teresinha/PB				0	0	0												
231200 Santana do Acaraú/CE																		
231210 Santana do Cariri/CE				2	3	0				0	0	0						
280640 Santana do São Francisco/SE	0	0	0	1	0	0	0	0	0	0	0	0	0	0	0	0	0	0
251365 Santarém/PB				0	0	0				0	0	0						

**TABELA Co04b - INFORMAÇÕES SOBRE VEÍCULOS DE AGENTES PRIVADOS
NA COLETA DE RESÍDUOS SÓLIDOS DOMICILIARES E PÚBLICOS**

ANO DE
REFERÊNCIA
2009

Município	Quantidade de veículos dos agentes privados, por idade, em anos																	
	Caminhão compactador			Cam. bascul. carroceria ou baú			Caminhões poliguindaste			Trator agrícola com reboque			Tração animal			Embarcações		
	Até 5	6 a 10	Mais de 10	Até 5	6 a 10	Mais de 10	Até 5	6 a 10	Mais de 10	Até 5	6 a 10	Mais de 10	Até 5	6 a 10	Mais de 10	Até 5	6 a 10	Mais de 10
	unidade	unidade	unidade	unidade	unidade	unidade	unidade	unidade	unidade	unidade	unidade	unidade	unidade	unidade	unidade	unidade	unidade	unidade
Código Nome/UF	Co057	Co058	Co059	Co066	Co067	Co068	Co075	Co076	Co077	Co084	Co085	Co086	Co093	Co094	Co095	Co158	Co159	Co160
Região Nordeste																		
292880 Santo Estêvão/BA	0	0	0	0	0	0												
231230 São Benedito/CE	1	0	0	6	0	0	0	0	0							0	0	0
211050 São Bento/MA	0	0	0	0	0	0				0	0	0						
261310 São Caitano/PE	0	0	0															
280670 São Cristóvão/SE	3	0	0	2	0	0												
292910 São Felipe/BA	1	0	0	0	0	0												
220960 São Félix do Piauí/PI										0	0	0						
251398 São Francisco/PB	0	0	0	0	0	0	0	0	0	0	0	0				0	0	0
220985 São João da Canabrava/PI				0	0	1				0	0	0						
211107 São João do Soter/MA				0	0	0												
261340 São José da Coroa Grande/PE	0	1	0	1	1	0				0	1	0						
251430 São José de Caiana/PB																		
211120 São José de Ribamar/MA	0	4	0	0	3	0												
221005 São José do Divino/PI																		
292937 São José do Jacuípe/BA				0	0	0												
221020 São José do Piauí/PI																		
211140 São Luís Gonzaga do Maranhão/MA				0	0	0				0	0	0						
211130 São Luís/MA	24	0	0	24	0	0	6	0	0	0	0	0	0	0	0	1	0	0
292940 São Miguel das Matas/BA	0	0	0	0	0	0	0	0	0	0	0	0	0	0	0	0	0	0
251500 São Miguel de Taipu/PB	0	0	0	0	0	0	0	0	0	0	0	0				0	0	0
241255 São Miguel do Gostoso/RN	0	0	0	0	0	0	0	0	0	0	0	0	0	0	0	0	0	0
270860 São Miguel dos Campos/AL	0	0	0	0	0	0				0	0	0						
221050 São Pedro do Piauí/PI				0	1	0												
292950 São Sebastião do Passé/BA	2	0	0	3	0	0							2	0	0			
231270 Senador Pompeu/CE				0	1	1												
241340 Serra Negra do Norte/RN				0	0	0												
261390 Serra Talhada/PE	2	0	0	0	1	0												
241355 Serrinha dos Pintos/RN																		
293060 Serrolândia/BA				0	0	0							0	0	0			
261410 Sertânia/PE	0	0	0	0	0	0												
261420 Sirinhaém/PE																		
231290 Sobral/CE	0	0	0	0	4	8	0	0	0	0	0	0	5	10	5	0	0	0
221090 Socorro do Piauí/PI																		
261440 Solidão/PE	0	0	0	0	0	0				0	0	0	0	0	0			
231300 Solonópole/CE	0	0	0	0	0	3	0	0	0	0	0	0	0	0	0	0	0	0
251620 Sousa/PB	1	2	0	1	1	0				0	1	0						
293080 Souto Soares/BA	0	0	0	0	0	0												
261460 Tabira/PE	0	1	0	0	0	1				0	0	0						
241400 Tangará/RN				0	0	0				0	0	0						

**TABELA Co04b - INFORMAÇÕES SOBRE VEÍCULOS DE AGENTES PRIVADOS
NA COLETA DE RESÍDUOS SÓLIDOS DOMICILIARES E PÚBLICOS**

ANO DE
REFERÊNCIA
2009

Município	Quantidade de veículos dos agentes privados, por idade, em anos																	
	Caminhão compactador			Cam. bascul. carroceria ou baú			Caminhões poliguindaste			Trator agrícola com reboque			Tração animal			Embarcações		
	Até 5	6 a 10	Mais de 10	Até 5	6 a 10	Mais de 10	Até 5	6 a 10	Mais de 10	Até 5	6 a 10	Mais de 10	Até 5	6 a 10	Mais de 10	Até 5	6 a 10	Mais de 10
Código Nome/UF	unidade	unidade	unidade	unidade	unidade	unidade	unidade	unidade	unidade	unidade	unidade	unidade	unidade	unidade	unidade	unidade	unidade	unidade
Região Nordeste	Co057	Co058	Co059	Co066	Co067	Co068	Co075	Co076	Co077	Co084	Co085	Co086	Co093	Co094	Co095	Co158	Co159	Co160
293120 Taperoá/BA				0	0	0												
251650 Taperoá/PB				0	0	0				0	0	0						
261500 Taquaritinga do Norte/PE				0	0	0							0	0	0			
251660 Tavares/PB										0	0	0	0	0	0			
251670 Teixeira/PB				0	0	0							0	0	0			
241415 Tenente Laurentino Cruz/RN				0	0	0				0	0	0						
221100 Teresina/PI	25	0	0	8	0	0	0	0	0	1	0	0	0	0	0	0	0	0
241105 Tibau/RN																		
261530 Timbaúba/PE				0	0	6				0	0	4						
211220 Timon/MA	0	0	0	0	0	0	0	0	0									
261550 Tracunhaém/PE	1	0	0	0	0	4												
270920 Traipu/AL	0	0	0	0	0	0	0	0	0	0	0	0	0	0	0	0	0	0
231350 Trairi/CE				0	0	11												
251680 Triunfo/PB	0	0	0	0	0	0	0	0	0	0	0	0	0	0	0	0	0	0
231360 Ubajara/CE	0	0	3															
251690 Uiraúna/PB	1	0	0	0	0	0												
293250 Una/BA	1	0	0	1	0	0												
293270 Uruçuca/BA	0	0	0	0	4	0												
293280 Utinga/BA																		
293310 Várzea do Poço/BA																		
293320 Vera Cruz/BA	0	0	0	15	0	0	0	0	0	0	0	0	0	0	0	0	0	0
241480 Vera Cruz/RN				0	0	0				0	0	0						
261630 Vicência/PE	0	1	0	0	1	0	0	0	0	0	0	0	0	0	0	0	0	0
231410 Viçosa do Ceará/CE				0	2	0												
270940 Viçosa/AL	0	1	0	0	2	0												
251720 Vieirópolis/PB				0	0	0												
293330 Vitória da Conquista/BA	9	0	0	0	0	0							0	0	0			
261640 Vitória de Santo Antão/PE	5	0	0	0	0	0												
211300 Vitorino Freire/MA				0	0	0				0	0	0						
293340 Wagner/BA				0	0	0												
221170 Wall Ferraz/PI																		

TABELA Cs01
INFORMAÇÕES SOBRE COLETA SELETIVA DE RESÍDUOS SÓLIDOS

TABELA Cs01 - INFORMAÇÕES SOBRE COLETA SELETIVA DE RESÍDUOS SÓLIDOS

ANO DE
REFERÊNCIA
2009

Município		Existência de coleta seletiva	Quantidade recolhida (exceto matéria orgânica)					Forma de Execução															
			Total	Prefeitura ou SLU	Empresas contradas	Catadores c/ apoio Pref.	Outros	Porta a porta em dias específicos					Postos de entrega voluntária					Outra forma					
								Pref. ou contrat.	Catad. com Apoio	Catad. sem Apoio	Emp. ramo sucat.	Outro Executor	Pref. ou contrat.	Catad. com Apoio	Catad. sem Apoio	Emp. ramo sucat.	Outro Executor	Pref. ou contrat.	Catad. com Apoio	Catad. sem Apoio	Emp. ramo sucat.	Outro Executor	
Código	Nome/UF		t	t	t	t	t	Cs027	CS042	Cs045	Cs028	Cs030	Cs031	Cs043	Cs046	Cs032	Cs034	Cs035	Cs044	Cs047	Cs036	Cs038	
Região Nordeste			Cs001	Cs026	Cs023	Cs024	Cs048	Cs025	Cs027	CS042	Cs045	Cs028	Cs030	Cs031	Cs043	Cs046	Cs032	Cs034	Cs035	Cs044	Cs047	Cs036	Cs038
290010	Abaira/BA	Não				0			Não	Não	Não	Não	Não	Não	Não	Não	Não	Não	Não	Não	Não	Não	
290020	Abaré/BA	Não				0			Não	Não	Não	Não	Não	Não	Não	Não	Não	Não	Não	Não	Não	Não	
240010	Acari/RN	Não				0			Não	Não	Não	Não	Não	Não	Não	Não	Não	Não	Não	Não	Não	Não	
220005	Acauá/PI	Não				0			Não	Não	Não	Não	Não	Não	Não	Não	Não	Não	Não	Não	Não	Não	
260010	Afogados da Ingazeira/PE	Sim	283	0	0	283	0		Não	Não	Sim	Não	Não	Não	Não	Não	Não	Não	Não	Não	Não	Sim	
260030	Agrestina/PE	Sim	8	0	0	4	4	Sim	Não	Não	Não	Não	Não	Não	Não	Não	Não	Sim	Sim	Sim	Não	Sim	
220010	Agricolândia/PI	Não				0			Não	Não	Não	Não	Não	Não	Não	Não	Não	Não	Não	Não	Não	Não	
250010	Água Branca/PB	Não				0			Não	Não	Não	Não	Não	Não	Não	Não	Não	Não	Não	Não	Não	Não	
220020	Água Branca/PI	Não				0			Não	Não	Não	Não	Não	Não	Não	Não	Não	Não	Não	Não	Não	Não	
230040	Aiuaba/CE	Não				0			Não	Não	Não	Não	Não	Não	Não	Não	Não	Não	Não	Não	Não	Não	
250030	Alagoa Grande/PB	Não				0			Não	Não	Não	Não	Não	Não	Não	Não	Não	Não	Não	Não	Não	Não	
260060	Alagoinha/PE	Sim	48	0	0	0	48		Não	Não	Não	Não	Não	Não	Não	Não	Não	Não	Não	Não	Não	Não	
290070	Alagoinhas/BA	Sim	961	0	0	961	0		Não	Sim	Não	Não	Não	Não	Não	Não	Não	Não	Não	Não	Não	Não	
230050	Alcântaras/CE	Não				0			Não	Não	Não	Não	Não	Não	Não	Não	Não	Não	Não	Não	Não	Não	
220045	Alvorada do Gurguéia/PI	Não				0			Não	Não	Não	Não	Não	Não	Não	Não	Não	Não	Não	Não	Não	Não	
290100	Amargosa/BA	Não				0			Não	Não	Não	Não	Não	Não	Não	Não	Não	Não	Não	Não	Não	Não	
230075	Amontada/CE	Não				0			Não	Não	Não	Não	Não	Não	Não	Não	Não	Não	Não	Não	Não	Não	
290135	Andorinha/BA	Não				0			Não	Não	Não	Não	Não	Não	Não	Não	Não	Não	Não	Não	Não	Não	
240080	Angicos/RN	Não							Não	Não	Não	Não	Não	Não	Não	Não	Não	Não	Não	Não	Não	Não	
240090	Antônio Martins/RN	Não				0			Não	Não	Não	Não	Não	Não	Não	Não	Não	Não	Não	Não	Não	Não	
250077	Aparecida/PB	Não				0			Não	Não	Não	Não	Não	Não	Não	Não	Não	Não	Não	Não	Não	Não	
230090	Apuiarés/CE	Não				0			Não	Não	Não	Não	Não	Não	Não	Não	Não	Não	Não	Não	Não	Não	
280020	Aquidabá/SE	Não				0			Não	Não	Não	Não	Não	Não	Não	Não	Não	Não	Não	Não	Não	Não	
230100	Aquiraz/CE	Não				0			Não	Não	Não	Não	Não	Não	Não	Não	Não	Não	Não	Não	Não	Não	
250080	Araçagi/PB	Não				0			Não	Não	Não	Não	Não	Não	Não	Não	Não	Não	Não	Não	Não	Não	
280030	Aracaju/SE	Sim	1.144	0	0	1.144	0		Não	Sim	Não	Não	Não	Não	Não	Não	Não	Não	Não	Não	Não	Não	
230110	Aracati/CE	Não				0			Não	Não	Não	Não	Não	Não	Não	Não	Não	Não	Não	Não	Não	Não	
290210	Araci/BA	Não				0			Não	Não	Não	Não	Não	Não	Não	Não	Não	Não	Não	Não	Não	Não	
260105	Araçoiaba/PE	Sim							Não	Não	Não	Não	Não	Não	Não	Não	Não	Não	Não	Não	Não	Não	
270030	Arapiraca/AL	Não				0			Não	Não	Não	Não	Não	Não	Não	Não	Não	Não	Não	Não	Não	Não	
210100	Arari/MA	Sim	5.616	5.616	0	0	0		Não	Não	Sim	Não	Não	Não	Não	Não	Não	Não	Não	Sim	Não	Sim	
230140	Aratuba/CE	Não				0			Não	Não	Não	Não	Não	Não	Não	Não	Não	Não	Não	Não	Não	Não	
280040	Araúá/SE	Não				0			Não	Não	Não	Não	Não	Não	Não	Não	Não	Não	Não	Não	Não	Não	
220090	Aroazes/PI	Não				0			Não	Não	Não	Não	Não	Não	Não	Não	Não	Não	Não	Não	Não	Não	
230160	Assaré/CE	Não				0			Não	Não	Não	Não	Não	Não	Não	Não	Não	Não	Não	Não	Não	Não	
250135	Assunção/PB	Não				0			Não	Não	Não	Não	Não	Não	Não	Não	Não	Não	Não	Não	Não	Não	
230170	Aurora/CE	Não				0			Não	Não	Não	Não	Não	Não	Não	Não	Não	Não	Não	Não	Não	Não	
240140	Baia Formosa/RN	Não				0			Não	Não	Não	Não	Não	Não	Não	Não	Não	Não	Não	Não	Não	Não	
290260	Baixa Grande/BA	Não				0			Não	Não	Não	Não	Não	Não	Não	Não	Não	Não	Não	Não	Não	Não	

TABELA Cs01 - INFORMAÇÕES SOBRE COLETA SELETIVA DE RESÍDUOS SÓLIDOS

ANO DE
REFERÊNCIA
2009

Município		Existência de coleta seletiva	Quantidade recolhida (exceto matéria orgânica)					Forma de Execução															
			Total	Prefeitura ou SLU	Empresas contradas	Catadores c/ apoio Pref.	Outros	Porta a porta em dias específicos					Postos de entrega voluntária					Outra forma					
								Pref. ou contrat.	Catad. com Apoio	Catad. sem Apoio	Emp. ramo suc.	Outro Executor	Pref. ou contrat.	Catad. com Apoio	Catad. sem Apoio	Emp. ramo suc.	Outro Executor	Pref. ou contrat.	Catad. com Apoio	Catad. sem Apoio	Emp. ramo suc.	Outro Executor	
Código	Nome/UF		t	t	t	t	t	Cs027	CS042	Cs045	Cs028	Cs030	Cs031	Cs043	Cs046	Cs032	Cs034	Cs035	Cs044	Cs047	Cs036	Cs038	
Região Nordeste			Cs001	Cs026	Cs023	Cs024	Cs048	Cs025	Cs027	CS042	Cs045	Cs028	Cs030	Cs031	Cs043	Cs046	Cs032	Cs034	Cs035	Cs044	Cs047	Cs036	Cs038
250150	Bananeiras/PB	Não				0			Não	Não	Não	Não	Não	Não	Não	Não	Não	Não	Não	Não	Não	Não	
240150	Barcelona/RN	Não				0			Não	Não	Não	Não	Não	Não	Não	Não	Não	Não	Não	Não	Não	Não	
220117	Barra D'Alcantara/PI	Não				0			Não	Não	Não	Não	Não	Não	Não	Não	Não	Não	Não	Não	Não	Não	
270050	Barra de Santo Antônio/AL	Não				0			Não	Não	Não	Não	Não	Não	Não	Não	Não	Não	Não	Não	Não	Não	
290270	Barra/BA	Não							Não	Não	Não	Não	Não	Não	Não	Não	Não	Não	Não	Não	Não	Não	
230205	Barroquinha/CE	Não				0			Não	Não	Não	Não	Não	Não	Não	Não	Não	Não	Não	Não	Não	Não	
230220	Beberibe/CE	Não				0			Não	Não	Não	Não	Não	Não	Não	Não	Não	Não	Não	Não	Não	Não	
250190	Belém/PB	Não				0			Não	Não	Não	Não	Não	Não	Não	Não	Não	Não	Não	Não	Não	Não	
260170	Belo Jardim/PE	Sim	300	0	0	300	0		Não	Não	Sim	Não	Não	Não	Não	Não	Não	Não	Não	Não	Não	Não	
210180	Benedito Leite/MA	Não				0			Não	Não	Não	Não	Não	Não	Não	Não	Não	Não	Não	Não	Não	Não	
260180	Betânia/PE	Sim	910	910	0	0	0		Não	Não	Não	Não	Não	Não	Não	Não	Não	Não	Não	Não	Não	Não	
260190	Bezerros/PE	Não				0			Não	Não	Não	Não	Não	Não	Não	Não	Não	Não	Não	Não	Não	Não	
250210	Boa Ventura/PB	Não				0			Não	Não	Não	Não	Não	Não	Não	Não	Não	Não	Não	Não	Não	Não	
210200	Bom Jardim/MA	Não				0			Não	Não	Não	Não	Não	Não	Não	Não	Não	Não	Não	Não	Não	Não	
290395	Bom Jesus da Serra/BA	Não				0			Não	Não	Não	Não	Não	Não	Não	Não	Não	Não	Não	Não	Não	Não	
240170	Bom Jesus/RN	Não				0			Não	Não	Não	Não	Não	Não	Não	Não	Não	Não	Não	Não	Não	Não	
290400	Boninal/BA	Não				0			Não	Não	Não	Não	Não	Não	Não	Não	Não	Não	Não	Não	Não	Não	
250240	Bonito de Santa Fé/PB	Não				0			Não	Não	Não	Não	Não	Não	Não	Não	Não	Não	Não	Não	Não	Não	
250250	Boqueirão/PB	Não				0			Não	Não	Não	Não	Não	Não	Não	Não	Não	Não	Não	Não	Não	Não	
250270	Borborema/PB	Não				0			Não	Não	Não	Não	Não	Não	Não	Não	Não	Não	Não	Não	Não	Não	
230250	Brejo Santo/CE	Não				0			Não	Não	Não	Não	Não	Não	Não	Não	Não	Não	Não	Não	Não	Não	
290450	Brotas de Macaúbas/BA	Não				0			Não	Não	Não	Não	Não	Não	Não	Não	Não	Não	Não	Não	Não	Não	
290460	Brumado/BA	Sim	6	0	6	0	0		Sim	Não	Não	Não	Não	Não	Não	Não	Não	Não	Não	Não	Não	Não	
210230	Buriti Bravo/MA	Não				0			Não	Não	Não	Não	Não	Não	Não	Não	Não	Não	Não	Não	Não	Não	
250310	Cabaceiras/PB	Não				0			Não	Não	Não	Não	Não	Não	Não	Não	Não	Não	Não	Não	Não	Não	
260290	Cabo de Santo Agostinho/PE	Não				0			Não	Não	Não	Não	Não	Não	Não	Não	Não	Não	Não	Não	Não	Não	
270120	Cacimbinhas/AL	Não				0			Não	Não	Não	Não	Não	Não	Não	Não	Não	Não	Não	Não	Não	Não	
290500	Caculé/BA	Sim	12	0	0	12	0		Não	Sim	Não	Não	Não	Não	Não	Não	Não	Não	Não	Não	Não	Não	
290515	Caetanos/BA	Não				0			Não	Não	Não	Não	Não	Não	Não	Não	Não	Não	Não	Não	Não	Não	
240185	Caicara do Norte/RN	Não				0			Não	Não	Não	Não	Não	Não	Não	Não	Não	Não	Não	Não	Não	Não	
240200	Caicó/RN	Sim		0					Não	Não	Não	Não	Não	Não	Não	Não	Não	Não	Não	Não	Não	Não	
220207	Cajazeiras do Piauí/PI	Não				0			Não	Não	Não	Não	Não	Não	Não	Não	Não	Não	Não	Não	Não	Não	
220208	Cajueiro da Praia/PI	Não				0			Não	Não	Não	Não	Não	Não	Não	Não	Não	Não	Não	Não	Não	Não	
220209	Caldeirão Grande do Piauí/PI	Não				0			Não	Não	Não	Não	Não	Não	Não	Não	Não	Não	Não	Não	Não	Não	
290570	Camaçari/BA	Sim	442	0	0	442	0		Não	Não	Sim	Não	Não	Sim	Não	Não	Não	Não	Não	Sim	Não	Não	
250390	Camalau/PB	Não				0			Não	Não	Não	Não	Não	Não	Não	Não	Não	Não	Não	Não	Não	Não	
260350	Camocim de São Félix/PE	Não				0			Não	Não	Não	Não	Não	Não	Não	Não	Não	Não	Não	Não	Não	Não	
230260	Camocim/CE	Sim			200	100			Não	Não	Não	Não	Não	Não	Não	Não	Não	Sim	Não	Não	Não	Não	
250400	Campina Grande/PB	Não				0			Não	Não	Não	Não	Não	Não	Não	Não	Não	Não	Não	Não	Não	Não	

TABELA Cs01 - INFORMAÇÕES SOBRE COLETA SELETIVA DE RESÍDUOS SÓLIDOS

ANO DE
REFERÊNCIA
2009

Município		Existência de coleta seletiva	Quantidade recolhida (exceto matéria orgânica)					Forma de Execução															
			Total	Prefeitura ou SLU	Empresas contradas	Catadores c/ apoio Pref.	Outros	Porta a porta em dias específicos					Postos de entrega voluntária					Outra forma					
								Pref. ou contrat.	Catad. com Apoio	Catad. sem Apoio	Emp. ramo sucat.	Outro Executor	Pref. ou contrat.	Catad. com Apoio	Catad. sem Apoio	Emp. ramo sucat.	Outro Executor	Pref. ou contrat.	Catad. com Apoio	Catad. sem Apoio	Emp. ramo sucat.	Outro Executor	
Código	Nome/UF		t	t	t	t	t	Cs027	CS042	Cs045	Cs028	Cs030	Cs031	Cs043	Cs046	Cs032	Cs034	Cs035	Cs044	Cs047	Cs036	Cs038	
Região Nordeste			Cs001	Cs026	Cs023	Cs024	Cs048	Cs025	Cs027	CS042	Cs045	Cs028	Cs030	Cs031	Cs043	Cs046	Cs032	Cs034	Cs035	Cs044	Cs047	Cs036	Cs038
270140	Campo Alegre/AL	Não				0			Não	Não	Não	Não	Não	Não	Não	Não	Não	Não	Não	Não	Não	Não	
280100	Campo do Brito/SE	Não							Não	Não	Não	Não	Não	Não	Não	Não	Não	Não	Não	Não	Não	Não	
220213	Campo Grande do Piauí/PI	Não				0			Não	Não	Não	Não	Não	Não	Não	Não	Não	Não	Não	Não	Não	Não	
220220	Campo Maior/PI	Não				0			Não	Não	Não	Não	Não	Não	Não	Não	Não	Não	Não	Não	Não	Não	
230270	Campos Sales/CE	Sim	12	0	0	12	0		Não	Não	Não	Não	Não	Não	Não	Não	Não	Não	Sim	Não	Não	Não	
290660	Candiba/BA	Não				0			Não	Não	Não	Não	Não	Não	Não	Não	Não	Não	Não	Não	Não	Não	
260370	Canhotinho/PE	Não				0			Não	Não	Não	Não	Não	Não	Não	Não	Não	Não	Não	Não	Não	Não	
280120	Canindé de São Francisco/SE	Não				0			Não	Não	Não	Não	Não	Não	Não	Não	Não	Não	Não	Não	Não	Não	
220230	Canto do Buriti/PI	Não				0			Não	Não	Não	Não	Não	Não	Não	Não	Não	Não	Não	Não	Não	Não	
290685	Capela do Alto Alegre/BA								Não	Não	Não	Não	Não	Não	Não	Não	Não	Não	Não	Não	Não	Não	
270170	Capela/AL	Não				0			Não	Não	Não	Não	Não	Não	Não	Não	Não	Não	Não	Não	Não	Não	
280130	Capela/SE	Não				0			Não	Não	Não	Não	Não	Não	Não	Não	Não	Não	Não	Não	Não	Não	
290690	Caravelas/BA	Não				0			Não	Não	Não	Não	Não	Não	Não	Não	Não	Não	Não	Não	Não	Não	
290710	Carinhanha/BA	Não				0			Não	Não	Não	Não	Não	Não	Não	Não	Não	Não	Não	Não	Não	Não	
230310	Cariré/CE	Não							Não	Não	Não	Não	Não	Não	Não	Não	Não	Não	Não	Não	Não	Não	
230330	Cariús/CE	Não				0			Não	Não	Não	Não	Não	Não	Não	Não	Não	Não	Não	Não	Não	Não	
260390	Carnaíba/PE	Não				0			Não	Não	Não	Não	Não	Não	Não	Não	Não	Não	Não	Não	Não	Não	
240240	Carnaúba dos Dantas/RN	Não				0			Não	Não	Não	Não	Não	Não	Não	Não	Não	Não	Não	Não	Não	Não	
250420	Catingueira/PB	Não				0			Não	Não	Não	Não	Não	Não	Não	Não	Não	Não	Não	Não	Não	Não	
250430	Catolé do Rocha/PB	Não				0			Não	Não	Não	Não	Não	Não	Não	Não	Não	Não	Não	Não	Não	Não	
290750	Catu/BA	Não				0			Não	Não	Não	Não	Não	Não	Não	Não	Não	Não	Não	Não	Não	Não	
230370	Caucaia/CE	Não				0			Não	Não	Não	Não	Não	Não	Não	Não	Não	Não	Não	Não	Não	Não	
210300	Caxias/MA	Não				0			Não	Não	Não	Não	Não	Não	Não	Não	Não	Não	Não	Não	Não	Não	
290790	Cipó/BA	Não				0			Não	Não	Não	Não	Não	Não	Não	Não	Não	Não	Não	Não	Não	Não	
210330	Codó/MA	Sim							Não	Não	Não	Não	Não	Sim	Não	Não	Não	Não	Não	Não	Não	Não	
220273	Coivaras/PI	Não							Não	Não	Não	Não	Não	Não	Não	Não	Não	Não	Não	Não	Não	Não	
220277	Colônia do Piauí/PI	Não				0			Não	Não	Não	Não	Não	Não	Não	Não	Não	Não	Não	Não	Não	Não	
290820	Conceição da Feira/BA	Não				0			Não	Não	Não	Não	Não	Não	Não	Não	Não	Não	Não	Não	Não	Não	
210355	Conceição do Lago-Açu/MA	Não							Não	Não	Não	Não	Não	Não	Não	Não	Não	Não	Não	Não	Não	Não	
250440	Conceição/PB	Não				0			Não	Não	Não	Não	Não	Não	Não	Não	Não	Não	Não	Não	Não	Não	
250450	Condado/PB	Não							Não	Não	Não	Não	Não	Não	Não	Não	Não	Não	Não	Não	Não	Não	
250470	Congo/PB	Não				0			Não	Não	Não	Não	Não	Não	Não	Não	Não	Não	Não	Não	Não	Não	
290900	Cordeiros/BA	Não				0			Não	Não	Não	Não	Não	Não	Não	Não	Não	Não	Não	Não	Não	Não	
290910	Coribe/BA	Não				0			Não	Não	Não	Não	Não	Não	Não	Não	Não	Não	Não	Não	Não	Não	
210360	Coroatá/MA	Sim	150	0	0	150	0		Não	Não	Não	Não	Não	Não	Não	Não	Não	Não	Sim	Não	Não	Não	
290920	Coronel João Sá/BA	Não				0			Não	Não	Não	Não	Não	Não	Não	Não	Não	Não	Não	Não	Não	Não	
290930	Correntina/BA	Não							Não	Não	Não	Não	Não	Não	Não	Não	Não	Não	Não	Não	Não	Não	
270230	Coruripe/AL	Não				0			Não	Não	Não	Não	Não	Não	Não	Não	Não	Não	Não	Não	Não	Não	
290940	Cotegipe/BA	Não				0			Não	Não	Não	Não	Não	Não	Não	Não	Não	Não	Não	Não	Não	Não	

TABELA Cs01 - INFORMAÇÕES SOBRE COLETA SELETIVA DE RESÍDUOS SÓLIDOS

ANO DE
REFERÊNCIA
2009

Município		Existência de coleta seletiva	Quantidade recolhida (exceto matéria orgânica)					Forma de Execução															
			Total	Prefeitura ou SLU	Empresas contradas	Catadores c/ apoio Pref.	Outros	Porta a porta em dias específicos					Postos de entrega voluntária					Outra forma					
								Pref. ou contrat.	Catad. com Apoio	Catad. sem Apoio	Emp. ramo sucat.	Outro Executor	Pref. ou contrat.	Catad. com Apoio	Catad. sem Apoio	Emp. ramo sucat.	Outro Executor	Pref. ou contrat.	Catad. com Apoio	Catad. sem Apoio	Emp. ramo sucat.	Outro Executor	
Código	Nome/UF		t	t	t	t	t	Cs027	CS042	Cs045	Cs028	Cs030	Cs031	Cs043	Cs046	Cs032	Cs034	Cs035	Cs044	Cs047	Cs036	Cs038	
Região Nordeste			Cs001	Cs026	Cs023	Cs024	Cs048	Cs025	Cs027	CS042	Cs045	Cs028	Cs030	Cs031	Cs043	Cs046	Cs032	Cs034	Cs035	Cs044	Cs047	Cs036	Cs038
230420	Crato/CE	Não				0		Não	Não	Não	Não	Não	Não	Não	Não	Não	Não	Não	Não	Não	Não	Não	
290980	Cruz das Almas/BA	Não				0		Não	Não	Não	Não	Não	Não	Não	Não	Não	Não	Não	Não	Não	Não	Não	
250490	Cruz do Espírito Santo/PB	Não				0		Não	Não	Não	Não	Não	Não	Não	Não	Não	Não	Não	Não	Não	Não	Não	
230425	Cruz/CE	Sim	83	0	83	0	0	Sim	Não	Não	Não	Não	Sim	Não	Não	Não	Não	Não	Não	Não	Não	Não	
240300	Cruzeta/RN	Não				0		Não	Não	Não	Não	Não	Não	Não	Não	Não	Não	Não	Não	Não	Não	Não	
280190	Cumbe/SE	Não				0		Não	Não	Não	Não	Não	Não	Não	Não	Não	Não	Não	Não	Não	Não	Não	
260500	Cupira/PE	Não				0		Não	Não	Não	Não	Não	Não	Não	Não	Não	Não	Não	Não	Não	Não	Não	
210370	Cururupu/MA	Não				0		Não	Não	Não	Não	Não	Não	Não	Não	Não	Não	Não	Não	Não	Não	Não	
220342	Domingos Mourão/PI	Não				0		Não	Não	Não	Não	Não	Não	Não	Não	Não	Não	Não	Não	Não	Não	Não	
291030	Elísio Medrado/BA	Não				0		Não	Não	Não	Não	Não	Não	Não	Não	Não	Não	Não	Não	Não	Não	Não	
291050	Entre Rios/BA	Não				0		Não	Não	Não	Não	Não	Não	Não	Não	Não	Não	Não	Não	Não	Não	Não	
240340	Equador/RN	Não				0		Não	Não	Não	Não	Não	Não	Não	Não	Não	Não	Não	Não	Não	Não	Não	
250600	Esperança/PB	Sim				178		Não	Não	Não	Não	Não	Não	Não	Não	Não	Não	Não	Não	Não	Não	Não	
270255	Estrela de Alagoas/AL	Sim	144	144	0	0	0	Sim	Não	Não	Não	Não	Sim	Não	Não	Não	Não	Não	Não	Não	Não	Não	
291070	Euclides da Cunha/BA	Não				0		Não	Não	Não	Não	Não	Não	Não	Não	Não	Não	Não	Não	Não	Não	Não	
230430	Farias Brito/CE	Não				0		Não	Não	Não	Não	Não	Não	Não	Não	Não	Não	Não	Não	Não	Não	Não	
291077	Feira da Mata/BA	Não				0		Não	Não	Não	Não	Não	Não	Não	Não	Não	Não	Não	Não	Não	Não	Não	
260545	Fernando de Noronha/PE	Não				0		Não	Não	Não	Não	Não	Não	Não	Não	Não	Não	Não	Não	Não	Não	Não	
291100	Floresta Azul/BA	Não				0		Não	Não	Não	Não	Não	Não	Não	Não	Não	Não	Não	Não	Não	Não	Não	
220385	Floresta do Piauí/PI	Não				0		Não	Não	Não	Não	Não	Não	Não	Não	Não	Não	Não	Não	Não	Não	Não	
260570	Floresta/PE	Não				0		Não	Não	Não	Não	Não	Não	Não	Não	Não	Não	Não	Não	Não	Não	Não	
291110	Formosa do Rio Preto/BA	Não				0		Não	Não	Não	Não	Não	Não	Não	Não	Não	Não	Não	Não	Não	Não	Não	
230435	Forquilha/CE	Não				0		Não	Não	Não	Não	Não	Não	Não	Não	Não	Não	Não	Não	Não	Não	Não	
230440	Fortaleza/CE	Sim	360	0	0	360	0	Não	Não	Não	Não	Não	Não	Sim	Não	Não	Não	Não	Não	Sim	Não	Não	
220415	Francisco Macedo/PI	Não				0		Não	Não	Não	Não	Não	Não	Não	Não	Não	Não	Não	Não	Não	Não	Não	
220420	Francisco Santos/PI	Não				0		Não	Não	Não	Não	Não	Não	Não	Não	Não	Não	Não	Não	Não	Não	Não	
280230	Frei Paulo/SE	Não				0		Não	Não	Não	Não	Não	Não	Não	Não	Não	Não	Não	Não	Não	Não	Não	
240410	Galinhos/RN	Não				0		Não	Não	Não	Não	Não	Não	Não	Não	Não	Não	Não	Não	Não	Não	Não	
280250	General Maynard/SE	Não				0		Não	Não	Não	Não	Não	Não	Não	Não	Não	Não	Não	Não	Não	Não	Não	
230460	General Sampaio/CE	Sim		312	0	0		Não	Não	Não	Não	Não	Não	Não	Não	Não	Não	Sim	Não	Não	Não	Não	
291130	Gentio do Ouro/BA	Não				0		Não	Não	Não	Não	Não	Não	Não	Não	Não	Não	Não	Não	Não	Não	Não	
210462	Governador Luiz Rocha/MA	Não				0		Não	Não	Não	Não	Não	Não	Não	Não	Não	Não	Não	Não	Não	Não	Não	
260640	Gravatá/PE	Não				0		Não	Não	Não	Não	Não	Não	Não	Não	Não	Não	Não	Não	Não	Não	Não	
230490	Groaíras/CE							Não	Não	Não	Não	Não	Não	Não	Não	Não	Não	Não	Não	Não	Não	Não	
220450	Guadalupe/PI	Não				0		Não	Não	Não	Não	Não	Não	Não	Não	Não	Não	Não	Não	Não	Não	Não	
210490	Guimarães/MA	Não				0		Não	Não	Não	Não	Não	Não	Não	Não	Não	Não	Não	Não	Não	Não	Não	
230520	Hidrolândia/CE	Não				0		Não	Não	Não	Não	Não	Não	Não	Não	Não	Não	Não	Não	Não	Não	Não	
210500	Humberto de Campos/MA	Não				0		Não	Não	Não	Não	Não	Não	Não	Não	Não	Não	Não	Não	Não	Não	Não	
291190	Iaçu/BA	Não				0		Não	Não	Não	Não	Não	Não	Não	Não	Não	Não	Não	Não	Não	Não	Não	

TABELA Cs01 - INFORMAÇÕES SOBRE COLETA SELETIVA DE RESÍDUOS SÓLIDOS

ANO DE
REFERÊNCIA
2009

Município		Existência de coleta seletiva	Quantidade recolhida (exceto matéria orgânica)					Forma de Execução															
			Total	Prefeitura ou SLU	Empresas contradas	Catadores c/ apoio Pref.	Outros	Porta a porta em dias específicos					Postos de entrega voluntária					Outra forma					
								Pref. ou contrat.	Catad. com Apoio	Catad. sem Apoio	Emp. ramo sucat.	Outro Executor	Pref. ou contrat.	Catad. com Apoio	Catad. sem Apoio	Emp. ramo sucat.	Outro Executor	Pref. ou contrat.	Catad. com Apoio	Catad. sem Apoio	Emp. ramo sucat.	Outro Executor	
Código	Nome/UF		t	t	t	t	t	Cs027	CS042	Cs045	Cs028	Cs030	Cs031	Cs043	Cs046	Cs032	Cs034	Cs035	Cs044	Cs047	Cs036	Cs038	
Região Nordeste			Cs001	Cs026	Cs023	Cs024	Cs048	Cs025	Cs027	CS042	Cs045	Cs028	Cs030	Cs031	Cs043	Cs046	Cs032	Cs034	Cs035	Cs044	Cs047	Cs036	Cs038
291200	Ibiassucê/BA	Não				0			Não	Não	Não	Não	Não	Não	Não	Não	Não	Não	Não	Não	Não	Não	
260670	Ibirajuba/PE	Não				0			Não	Não	Não	Não	Não	Não	Não	Não	Não	Não	Não	Não	Não	Não	
230540	Icó/CE	Não				0			Não	Não	Não	Não	Não	Não	Não	Não	Não	Não	Não	Não	Não	Não	
270310	Igaci/AL	Não				0			Não	Não	Não	Não	Não	Não	Não	Não	Não	Não	Não	Não	Não	Não	
210520	Igarapé Grande/MA	Não				0			Não	Não	Não	Não	Não	Não	Não	Não	Não	Não	Não	Não	Não	Não	
230550	Iguatu/CE	Não				0			Não	Não	Não	Não	Não	Não	Não	Não	Não	Não	Não	Não	Não	Não	
250670	Imaculada/PB	Não				0			Não	Não	Não	Não	Não	Não	Não	Não	Não	Não	Não	Não	Não	Não	
210530	Imperatriz/MA	Não				0			Não	Não	Não	Não	Não	Não	Não	Não	Não	Não	Não	Não	Não	Não	
230560	Independência/CE	Não				0			Não	Não	Não	Não	Não	Não	Não	Não	Não	Não	Não	Não	Não	Não	
260710	Ingazeira/PE	Não				0			Não	Não	Não	Não	Não	Não	Não	Não	Não	Não	Não	Não	Não	Não	
270330	Inhapi/AL	Não				0			Não	Não	Não	Não	Não	Não	Não	Não	Não	Não	Não	Não	Não	Não	
220470	Inhuma/PI	Não							Não	Não	Não	Não	Não	Não	Não	Não	Não	Não	Não	Não	Não	Não	
230570	Ipaumirim/CE	Não				0			Não	Não	Não	Não	Não	Não	Não	Não	Não	Não	Não	Não	Não	Não	
260730	Ipubi/PE	Não				0			Não	Não	Não	Não	Não	Não	Não	Não	Não	Não	Não	Não	Não	Não	
291430	Iramaia/BA	Não				0			Não	Não	Não	Não	Não	Não	Não	Não	Não	Não	Não	Não	Não	Não	
291440	Iraquara/BA	Não				0			Não	Não	Não	Não	Não	Não	Não	Não	Não	Não	Não	Não	Não	Não	
230610	Irauçuba/CE	Não				0			Não	Não	Não	Não	Não	Não	Não	Não	Não	Não	Não	Não	Não	Não	
280290	Itabaiana/SE	Não				0			Não	Não	Não	Não	Não	Não	Não	Não	Não	Não	Não	Não	Não	Não	
291465	Itabela/BA	Não				0			Não	Não	Não	Não	Não	Não	Não	Não	Não	Não	Não	Não	Não	Não	
280310	Itabi/SE	Não				0			Não	Não	Não	Não	Não	Não	Não	Não	Não	Não	Não	Não	Não	Não	
291480	Itabuna/BA	Não				0			Não	Não	Não	Não	Não	Não	Não	Não	Não	Não	Não	Não	Não	Não	
291510	Itagi/BA	Não				0			Não	Não	Não	Não	Não	Não	Não	Não	Não	Não	Não	Não	Não	Não	
230620	Itaíçaba/CE	Não				0			Não	Não	Não	Não	Não	Não	Não	Não	Não	Não	Não	Não	Não	Não	
230625	Itaitinga/CE	Não				0			Não	Não	Não	Não	Não	Não	Não	Não	Não	Não	Não	Não	Não	Não	
240485	Itajá/RN	Não				0			Não	Não	Não	Não	Não	Não	Não	Não	Não	Não	Não	Não	Não	Não	
291550	Itajuípe/BA	Sim							Não	Não	Não	Não	Não	Não	Não	Não	Não	Não	Não	Não	Não	Não	
291570	Itamarí/BA	Não				0			Não	Não	Não	Não	Não	Não	Não	Não	Não	Não	Não	Não	Não	Não	
260765	Itambé/PE	Não				0			Não	Não	Não	Não	Não	Não	Não	Não	Não	Não	Não	Não	Não	Não	
291680	Itarantim/BA	Sim							Não	Não	Não	Não	Não	Não	Não	Não	Não	Não	Não	Não	Não	Não	
230655	Itarema/CE	Não				0			Não	Não	Não	Não	Não	Não	Não	Não	Não	Não	Não	Não	Não	Não	
230660	Itatira/CE	Não				0			Não	Não	Não	Não	Não	Não	Não	Não	Não	Não	Não	Não	Não	Não	
291690	Itiruçu/BA	Não				0			Não	Não	Não	Não	Não	Não	Não	Não	Não	Não	Não	Não	Não	Não	
291733	Iuiú/BA	Não				0			Não	Não	Não	Não	Não	Não	Não	Não	Não	Não	Não	Não	Não	Não	
240500	Jaçaná/RN	Sim	14	14	0	0	0	Sim	Não	Não	Não	Não	Não	Não	Não	Não	Não	Não	Não	Não	Não	Não	
250730	Jacarauá/PB	Não				0			Não	Não	Não	Não	Não	Não	Não	Não	Não	Não	Não	Não	Não	Não	
291750	Jacobina/BA								Não	Não	Não	Não	Não	Não	Não	Não	Não	Não	Não	Não	Não	Não	
291760	Jaguaquara/BA	Sim	21	0	0	21	0		Não	Não	Não	Não	Não	Não	Não	Não	Não	Não	Não	Sim	Não	Não	
230700	Jaguaruana/CE	Sim	35	0	0	15	20		Não	Não	Não	Não	Não	Não	Não	Não	Não	Não	Não	Não	Não	Sim	
291790	Jandaíra/BA	Não				0			Não	Não	Não	Não	Não	Não	Não	Não	Não	Não	Não	Não	Não	Não	

TABELA Cs01 - INFORMAÇÕES SOBRE COLETA SELETIVA DE RESÍDUOS SÓLIDOS

ANO DE
REFERÊNCIA
2009

Município		Existência de coleta seletiva	Quantidade recolhida (exceto matéria orgânica)					Forma de Execução															
			Total	Prefeitura ou SLU	Empresas contradas	Catadores c/ apoio Pref.	Outros	Porta a porta em dias específicos					Postos de entrega voluntária					Outra forma					
								Pref. ou contrat.	Catad. com Apoio	Catad. sem Apoio	Emp. ramo sucut.	Outro Executor	Pref. ou contrat.	Catad. com Apoio	Catad. sem Apoio	Emp. ramo sucut.	Outro Executor	Pref. ou contrat.	Catad. com Apoio	Catad. sem Apoio	Emp. ramo sucut.	Outro Executor	
Código	Nome/UF		t	t	t	t	t	Cs027	CS042	Cs045	Cs028	Cs030	Cs031	Cs043	Cs046	Cs032	Cs034	Cs035	Cs044	Cs047	Cs036	Cs038	
Região Nordeste			Cs001	Cs026	Cs023	Cs024	Cs048	Cs025	Cs027	CS042	Cs045	Cs028	Cs030	Cs031	Cs043	Cs046	Cs032	Cs034	Cs035	Cs044	Cs047	Cs036	Cs038
240540	Japi/RN	Não				0		Não	Não	Não	Não	Não	Não	Não	Não	Não	Não	Não	Não	Não	Não	Não	
240560	Jardim de Piranhas/RN	Não				0		Não	Não	Não	Não	Não	Não	Não	Não	Não	Não	Não	Não	Não	Não	Não	
230720	Jati/CE	Não				0		Não	Não	Não	Não	Não	Não	Não	Não	Não	Não	Não	Não	Não	Não	Não	
250750	João Pessoa/PB	Sim				2.388		Sim	Sim	Não	Não	Não	Sim	Não	Não	Não	Sim	Não	Não	Não	Não	Não	
250770	Juazeirinho/PB	Não				0		Não	Não	Não	Não	Não	Não	Não	Não	Não	Não	Não	Não	Não	Não	Não	
230730	Juazeiro do Norte/CE	Não				0		Não	Não	Não	Não	Não	Não	Não	Não	Não	Não	Não	Não	Não	Não	Não	
291845	Jucuruçu/BA	Não				0		Não	Não	Não	Não	Não	Não	Não	Não	Não	Não	Não	Não	Não	Não	Não	
291855	Jussari/BA	Não				0		Não	Não	Não	Não	Não	Não	Não	Não	Não	Não	Não	Não	Não	Não	Não	
291870	Lafaiete Coutinho/BA	Não				0		Não	Não	Não	Não	Não	Não	Não	Não	Não	Não	Não	Não	Não	Não	Não	
280350	Lagarto/SE	Não				0		Não	Não	Não	Não	Não	Não	Não	Não	Não	Não	Não	Não	Não	Não	Não	
220555	Lagoa Alegre/PI	Não				0		Não	Não	Não	Não	Não	Não	Não	Não	Não	Não	Não	Não	Não	Não	Não	
270410	Lagoa da Canoa/AL	Não				0		Não	Não	Não	Não	Não	Não	Não	Não	Não	Não	Não	Não	Não	Não	Não	
240620	Lagoa d'Anta/RN	Não						Não	Não	Não	Não	Não	Não	Não	Não	Não	Não	Não	Não	Não	Não	Não	
250820	Lagoa de Dentro/PB	Não				0		Não	Não	Não	Não	Não	Não	Não	Não	Não	Não	Não	Não	Não	Não	Não	
210592	Lagoa do Mato/MA	Não				0		Não	Não	Não	Não	Não	Não	Não	Não	Não	Não	Não	Não	Não	Não	Não	
250830	Lagoa Seca/PB	Não				0		Não	Não	Não	Não	Não	Não	Não	Não	Não	Não	Não	Não	Não	Não	Não	
291890	Lajedão/BA	Não				0		Não	Não	Não	Não	Não	Não	Não	Não	Não	Não	Não	Não	Não	Não	Não	
291900	Lajedinho/BA	Não				0		Não	Não	Não	Não	Não	Não	Não	Não	Não	Não	Não	Não	Não	Não	Não	
280360	Laranjeiras/SE	Não				0		Não	Não	Não	Não	Não	Não	Não	Não	Não	Não	Não	Não	Não	Não	Não	
250840	Lastro/PB	Não				0		Não	Não	Não	Não	Não	Não	Não	Não	Não	Não	Não	Não	Não	Não	Não	
291920	Lauro de Freitas/BA	Sim	1.640	0	0	1.640	0	Não	Sim	Não	Não	Não	Não	Sim	Não	Não	Não	Não	Não	Não	Não	Não	
291930	Lençóis/BA	Não				0		Não	Não	Não	Não	Não	Não	Não	Não	Não	Não	Não	Não	Não	Não	Não	
230760	Limoeiro do Norte/CE	Não				0		Não	Não	Não	Não	Não	Não	Não	Não	Não	Não	Não	Não	Não	Não	Não	
291950	Livramento de Nossa Senhora/BA	Não				0		Não	Não	Não	Não	Não	Não	Não	Não	Não	Não	Não	Não	Não	Não	Não	
210620	Luis Domingues/MA	Não				0		Não	Não	Não	Não	Não	Não	Não	Não	Não	Não	Não	Não	Não	Não	Não	
291955	Luis Eduardo Magalhães/BA	Não				0		Não	Não	Não	Não	Não	Não	Não	Não	Não	Não	Não	Não	Não	Não	Não	
240700	Luis Gomes/RN	Não				0		Não	Não	Não	Não	Não	Não	Não	Não	Não	Não	Não	Não	Não	Não	Não	
270430	Maceió/AL	Sim	289	0	0	289	0	Sim	Sim	Não	Não	Não	Sim	Não	Não	Não	Não	Não	Não	Não	Não	Não	
250870	Mãe d'Água/PB	Não				0		Não	Não	Não	Não	Não	Não	Não	Não	Não	Não	Não	Não	Não	Não	Não	
291995	Maetinga/BA	Não				0		Não	Não	Não	Não	Não	Não	Não	Não	Não	Não	Não	Não	Não	Não	Não	
292000	Maiquinique/BA	Não				0		Não	Não	Não	Não	Não	Não	Não	Não	Não	Não	Não	Não	Não	Não	Não	
292010	Mairi/BA	Não				0		Não	Não	Não	Não	Não	Não	Não	Não	Não	Não	Não	Não	Não	Não	Não	
270440	Major Isidoro/AL	Não						Não	Não	Não	Não	Não	Não	Não	Não	Não	Não	Não	Não	Não	Não	Não	
240725	Major Sales/RN	Não				0		Não	Não	Não	Não	Não	Não	Não	Não	Não	Não	Não	Não	Não	Não	Não	
292030	Malhada de Pedras/BA	Não						Não	Não	Não	Não	Não	Não	Não	Não	Não	Não	Não	Não	Não	Não	Não	
280390	Malhador/SE	Não				0		Não	Não	Não	Não	Não	Não	Não	Não	Não	Não	Não	Não	Não	Não	Não	
250900	Manaira/PB	Não				0		Não	Não	Não	Não	Não	Não	Não	Não	Não	Não	Não	Não	Não	Não	Não	
230765	Maracanaú/CE	Sim	35	0	35	0	0	Não	Não	Não	Não	Não	Não	Não	Não	Não	Não	Sim	Não	Não	Não	Não	
292060	Maragogipe/BA	Não	0	0	0	0	0	Não	Não	Não	Não	Não	Não	Não	Não	Não	Não	Não	Não	Não	Não	Não	

TABELA Cs01 - INFORMAÇÕES SOBRE COLETA SELETIVA DE RESÍDUOS SÓLIDOS

ANO DE
REFERÊNCIA
2009

Município		Existência de coleta seletiva	Quantidade recolhida (exceto matéria orgânica)					Forma de Execução														
			Total	Prefeitura ou SLU	Empresas contradas	Catadores c/ apoio Pref.	Outros	Porta a porta em dias específicos					Postos de entrega voluntária					Outra forma				
								Pref. ou contrat.	Catad. com Apoio	Catad. sem Apoio	Emp. ramo sucut.	Outro Executor	Pref. ou contrat.	Catad. com Apoio	Catad. sem Apoio	Emp. ramo sucut.	Outro Executor	Pref. ou contrat.	Catad. com Apoio	Catad. sem Apoio	Emp. ramo sucut.	Outro Executor
Código	Nome/UF		t	t	t	t	t	Cs027	CS042	Cs045	Cs028	Cs030	Cs031	Cs043	Cs046	Cs032	Cs034	Cs035	Cs044	Cs047	Cs036	Cs038
Região Nordeste		Cs001	Cs026	Cs023	Cs024	Cs048	Cs025	Cs027	CS042	Cs045	Cs028	Cs030	Cs031	Cs043	Cs046	Cs032	Cs034	Cs035	Cs044	Cs047	Cs036	Cs038
260920	Maraial/PE	Não				0		Não	Não	Não	Não	Não	Não	Não	Não	Não	Não	Não	Não	Não	Não	Não
230770	Maranguape/CE	Sim	0	0	0	0	0	Não	Não	Não	Não	Não	Não	Não	Não	Não	Não	Não	Não	Não	Não	Não
210637	Maranhãozinho/MA	Não				0		Não	Não	Não	Não	Não	Não	Não	Não	Não	Não	Não	Não	Não	Não	Não
270460	Maravilha/AL	Não				0		Não	Não	Não	Não	Não	Não	Não	Não	Não	Não	Não	Não	Não	Não	Não
292080	Marcionílio Souza/BA	Não				0		Não	Não	Não	Não	Não	Não	Não	Não	Não	Não	Não	Não	Não	Não	Não
240740	Martins/RN	Não				0		Não	Não	Não	Não	Não	Não	Não	Não	Não	Não	Não	Não	Não	Não	Não
280400	Maruim/SE	Não						Não	Não	Não	Não	Não	Não	Não	Não	Não	Não	Não	Não	Não	Não	Não
292090	Mascote/BA	Não				0		Não	Não	Não	Não	Não	Não	Não	Não	Não	Não	Não	Não	Não	Não	Não
230800	Massapé/CE	Sim	11	1	10	0	0	Sim	Não	Não	Não	Não	Não	Não	Não	Não	Não	Não	Não	Não	Não	Não
250920	Massaranduba/PB	Não				0		Não	Não	Não	Não	Não	Não	Não	Não	Não	Não	Não	Não	Não	Não	Não
292100	Mata de São João/BA	Não				0		Não	Não	Não	Não	Não	Não	Não	Não	Não	Não	Não	Não	Não	Não	Não
210663	Matões do Norte/MA	Não				0		Não	Não	Não	Não	Não	Não	Não	Não	Não	Não	Não	Não	Não	Não	Não
230810	Mauriti/CE	Não				0		Não	Não	Não	Não	Não	Não	Não	Não	Não	Não	Não	Não	Não	Não	Não
230820	Meruoca/CE	Não						Não	Não	Não	Não	Não	Não	Não	Não	Não	Não	Não	Não	Não	Não	Não
292120	Miguel Calmon/BA	Não				0		Não	Não	Não	Não	Não	Não	Não	Não	Não	Não	Não	Não	Não	Não	Não
292145	Mirante/BA	Não						Não	Não	Não	Não	Não	Não	Não	Não	Não	Não	Não	Não	Não	Não	Não
210680	Mirinzal/MA	Não				0		Não	Não	Não	Não	Não	Não	Não	Não	Não	Não	Não	Não	Não	Não	Não
230850	Mombaca/CE	Não						Não	Não	Não	Não	Não	Não	Não	Não	Não	Não	Não	Não	Não	Não	Não
230860	Monsenhor Tabosa/CE	Não				0		Não	Não	Não	Não	Não	Não	Não	Não	Não	Não	Não	Não	Não	Não	Não
250960	Monte Horebe/PB	Não				0		Não	Não	Não	Não	Não	Não	Não	Não	Não	Não	Não	Não	Não	Não	Não
230870	Morada Nova/CE	Sim	480	0	0	480	0	Não	Sim	Sim	Não	Não	Não	Sim	Sim	Não	Não	Não	Não	Não	Não	Não
292160	Morpará/BA	Não				0		Não	Não	Não	Não	Não	Não	Não	Não	Não	Não	Não	Não	Não	Não	Não
240800	Mossoró/RN	Sim	536	0	0	0	536	Não	Não	Não	Não	Não	Não	Não	Não	Não	Não	Não	Não	Não	Não	Não
292220	Muniz Ferreira/BA	Não				0		Não	Não	Não	Não	Não	Não	Não	Não	Não	Não	Não	Não	Não	Não	Não
280430	Muribeca/SE	Não				0		Não	Não	Não	Não	Não	Não	Não	Não	Não	Não	Não	Não	Não	Não	Não
270550	Murici/AL	Não				0		Não	Não	Não	Não	Não	Não	Não	Não	Não	Não	Não	Não	Não	Não	Não
292240	Mutuipe/BA	Não				0		Não	Não	Não	Não	Não	Não	Não	Não	Não	Não	Não	Não	Não	Não	Não
240810	Natal/RN	Sim	3.513	0	0	3.513	0	Não	Sim	Não	Não	Não	Não	Não	Não	Não	Não	Não	Não	Não	Não	Não
292260	Nilo Peçanha/BA	Não				0		Não	Não	Não	Não	Não	Não	Não	Não	Não	Não	Não	Não	Não	Não	Não
240820	Nisia Floresta/RN	Não						Não	Não	Não	Não	Não	Não	Não	Não	Não	Não	Não	Não	Não	Não	Não
280450	Nossa Senhora da Glória/SE	Não				0		Não	Não	Não	Não	Não	Não	Não	Não	Não	Não	Não	Não	Não	Não	Não
280480	Nossa Senhora do Socorro/SE	Sim	2	0	0	2	0	Não	Sim	Não	Não	Não	Não	Sim	Não	Não	Não	Sim	Não	Não	Não	Não
210725	Nova Colinas/MA	Não				0		Não	Não	Não	Não	Não	Não	Não	Não	Não	Não	Não	Não	Não	Não	Não
240830	Nova Cruz/RN	Não				0		Não	Não	Não	Não	Não	Não	Não	Não	Não	Não	Não	Não	Não	Não	Não
251020	Nova Olinda/PB	Não				0		Não	Não	Não	Não	Não	Não	Não	Não	Não	Não	Não	Não	Não	Não	Não
251030	Nova Palmeira/PB	Não				0		Não	Não	Não	Não	Não	Não	Não	Não	Não	Não	Não	Não	Não	Não	Não
230945	Ocara/CE	Não				0		Não	Não	Não	Não	Não	Não	Não	Não	Não	Não	Não	Não	Não	Não	Não
251040	Olho d'Água/PB	Não						Não	Não	Não	Não	Não	Não	Não	Não	Não	Não	Não	Não	Não	Não	Não
240840	Olho-d'Água do Borges/RN	Não				0		Não	Não	Não	Não	Não	Não	Não	Não	Não	Não	Não	Não	Não	Não	Não

TABELA Cs01 - INFORMAÇÕES SOBRE COLETA SELETIVA DE RESÍDUOS SÓLIDOS

ANO DE
REFERÊNCIA
2009

Município		Existência de coleta seletiva	Quantidade recolhida (exceto matéria orgânica)					Forma de Execução														
			Total	Prefeitura ou SLU	Empresas contradas	Catadores c/ apoio Pref.	Outros	Porta a porta em dias específicos					Postos de entrega voluntária					Outra forma				
Código	Nome/UF							Pref. ou contrat.	Catad. com Apoio	Catad. sem Apoio	Emp. ramo sucat.	Outro Executor	Pref. ou contrat.	Catad. com Apoio	Catad. sem Apoio	Emp. ramo sucat.	Outro Executor	Pref. ou contrat.	Catad. com Apoio	Catad. sem Apoio	Emp. ramo sucat.	Outro Executor
			t	t	t	t	t	Cs027	CS042	Cs045	Cs028	Cs030	Cs031	Cs043	Cs046	Cs032	Cs034	Cs035	Cs044	Cs047	Cs036	Cs038
Região Nordeste		Cs001	Cs026	Cs023	Cs024	Cs048	Cs025	Cs027	CS042	Cs045	Cs028	Cs030	Cs031	Cs043	Cs046	Cs032	Cs034	Cs035	Cs044	Cs047	Cs036	Cs038
260960	Olinda/PE	Não				0		Não	Não	Não	Não	Não	Não	Não	Não	Não	Não	Não	Não	Não	Não	Não
270610	Ouro Branco/AL	Não				0		Não	Não	Não	Não	Não	Não	Não	Não	Não	Não	Não	Não	Não	Não	Não
240850	Ouro Branco/RN	Não				0		Não	Não	Não	Não	Não	Não	Não	Não	Não	Não	Não	Não	Não	Não	Não
230970	Pacatuba/CE	Sim	1.800	0	0	1.800	0	Não	Não	Não	Não	Não	Não	Sim	Não	Não	Não	Não	Sim	Não	Não	Não
280490	Pacatuba/SE	Não				0		Não	Não	Não	Não	Não	Não	Não	Não	Não	Não	Não	Não	Não	Não	Não
230980	Pacoti/CE	Não				0		Não	Não	Não	Não	Não	Não	Não	Não	Não	Não	Não	Não	Não	Não	Não
230990	Pacujá/CE	Não				0		Não	Não	Não	Não	Não	Não	Não	Não	Não	Não	Não	Não	Não	Não	Não
292340	Palmas de Monte Alto/BA	Não				0		Não	Não	Não	Não	Não	Não	Não	Não	Não	Não	Não	Não	Não	Não	Não
220740	Palmeira do Piauí/PI	Não				0		Não	Não	Não	Não	Não	Não	Não	Não	Não	Não	Não	Não	Não	Não	Não
210760	Palmeirândia/MA	Não				0		Não	Não	Não	Não	Não	Não	Não	Não	Não	Não	Não	Não	Não	Não	Não
270640	Pão de Açúcar/AL	Não				0		Não	Não	Não	Não	Não	Não	Não	Não	Não	Não	Não	Não	Não	Não	Não
270642	Pariconha/AL	Não				0		Não	Não	Não	Não	Não	Não	Não	Não	Não	Não	Não	Não	Não	Não	Não
220770	Parnaíba/PI	Não				0		Não	Não	Não	Não	Não	Não	Não	Não	Não	Não	Não	Não	Não	Não	Não
240325	Parnamirim/RN	Não				0		Não	Não	Não	Não	Não	Não	Não	Não	Não	Não	Não	Não	Não	Não	Não
240920	Passagem/RN	Não				0		Não	Não	Não	Não	Não	Não	Não	Não	Não	Não	Não	Não	Não	Não	Não
251080	Patos/PB	Não				0		Não	Não	Não	Não	Não	Não	Não	Não	Não	Não	Não	Não	Não	Não	Não
292390	Pau Brasil/BA	Não				0		Não	Não	Não	Não	Não	Não	Não	Não	Não	Não	Não	Não	Não	Não	Não
251090	Paulista/PB	Não				0		Não	Não	Não	Não	Não	Não	Não	Não	Não	Não	Não	Não	Não	Não	Não
270660	Paulo Jacinto/AL	Não				0		Não	Não	Não	Não	Não	Não	Não	Não	Não	Não	Não	Não	Não	Não	Não
231060	Penaforte/CE	Não				0		Não	Não	Não	Não	Não	Não	Não	Não	Não	Não	Não	Não	Não	Não	Não
270670	Penedo/AL	Não				0		Não	Não	Não	Não	Não	Não	Não	Não	Não	Não	Não	Não	Não	Não	Não
270680	Piaçabuçu/AL	Não				0		Não	Não	Não	Não	Não	Não	Não	Não	Não	Não	Não	Não	Não	Não	Não
251140	Picuí/PB	Não				0		Não	Não	Não	Não	Não	Não	Não	Não	Não	Não	Não	Não	Não	Não	Não
251160	Pilões/PB	Não				0		Não	Não	Não	Não	Não	Não	Não	Não	Não	Não	Não	Não	Não	Não	Não
210850	Pindaré-Mirim/MA	Não				0		Não	Não	Não	Não	Não	Não	Não	Não	Não	Não	Não	Não	Não	Não	Não
270700	Pindoba/AL	Não				0		Não	Não	Não	Não	Não	Não	Não	Não	Não	Não	Não	Não	Não	Não	Não
292460	Pindobaçu/BA	Não				0		Não	Não	Não	Não	Não	Não	Não	Não	Não	Não	Não	Não	Não	Não	Não
231085	Pindoretama/CE	Não				0		Não	Não	Não	Não	Não	Não	Não	Não	Não	Não	Não	Não	Não	Não	Não
210860	Pinheiro/MA	Não				0		Não	Não	Não	Não	Não	Não	Não	Não	Não	Não	Não	Não	Não	Não	Não
280530	Pirambu/SE	Não				0		Não	Não	Não	Não	Não	Não	Não	Não	Não	Não	Não	Não	Não	Não	Não
251200	Pocinhos/PB	Não				0		Não	Não	Não	Não	Não	Não	Não	Não	Não	Não	Não	Não	Não	Não	Não
241010	Poço Branco/RN	Não				0		Não	Não	Não	Não	Não	Não	Não	Não	Não	Não	Não	Não	Não	Não	Não
251203	Poço Dantas/PB	Não				0		Não	Não	Não	Não	Não	Não	Não	Não	Não	Não	Não	Não	Não	Não	Não
280540	Poço Redondo/SE	Não				0		Não	Não	Não	Não	Não	Não	Não	Não	Não	Não	Não	Não	Não	Não	Não
280550	Poço Verde/SE	Não				0		Não	Não	Não	Não	Não	Não	Não	Não	Não	Não	Não	Não	Não	Não	Não
292520	Pojuca/BA	Não				0		Não	Não	Não	Não	Não	Não	Não	Não	Não	Não	Não	Não	Não	Não	Não
251210	Pombal/PB	Não				0		Não	Não	Não	Não	Não	Não	Não	Não	Não	Não	Não	Não	Não	Não	Não
241020	Portalegre/RN	Sim		0	0	0		Não	Não	Não	Não	Não	Não	Não	Não	Não	Não	Não	Não	Não	Não	Não
231110	Porteiras/CE	Não				0		Não	Não	Não	Não	Não	Não	Não	Não	Não	Não	Não	Não	Não	Não	Não

TABELA Cs01 - INFORMAÇÕES SOBRE COLETA SELETIVA DE RESÍDUOS SÓLIDOS

ANO DE
REFERÊNCIA
2009

Município		Existência de coleta seletiva	Quantidade recolhida (exceto matéria orgânica)					Forma de Execução															
			Total	Prefeitura ou SLU	Empresas contradas	Catadores c/ apoio Pref.	Outros	Porta a porta em dias específicos					Postos de entrega voluntária					Outra forma					
								Pref. ou contrat.	Catad. com Apoio	Catad. sem Apoio	Emp. ramo sucut.	Outro Executor	Pref. ou contrat.	Catad. com Apoio	Catad. sem Apoio	Emp. ramo sucut.	Outro Executor	Pref. ou contrat.	Catad. com Apoio	Catad. sem Apoio	Emp. ramo sucut.	Outro Executor	
Código	Nome/UF		t	t	t	t	t	Cs027	CS042	Cs045	Cs028	Cs030	Cs031	Cs043	Cs046	Cs032	Cs034	Cs035	Cs044	Cs047	Cs036	Cs038	
Região Nordeste			Cs001	Cs026	Cs023	Cs024	Cs048	Cs025	Cs027	CS042	Cs045	Cs028	Cs030	Cs031	Cs043	Cs046	Cs032	Cs034	Cs035	Cs044	Cs047	Cs036	Cs038
280560	Porto da Folha/SE	Não				0		Não	Não	Não	Não	Não	Não	Não	Não	Não	Não	Não	Não	Não	Não	Não	
241025	Porto do Mangue/RN	Não				0		Não	Não	Não	Não	Não	Não	Não	Não	Não	Não	Não	Não	Não	Não	Não	
270750	Porto Real do Colégio/AL	Não				0		Não	Não	Não	Não	Não	Não	Não	Não	Não	Não	Não	Não	Não	Não	Não	
292530	Porto Seguro/BA	Não				0		Não	Não	Não	Não	Não	Não	Não	Não	Não	Não	Não	Não	Não	Não	Não	
231123	Potiretama/CE	Não				0		Não	Não	Não	Não	Não	Não	Não	Não	Não	Não	Não	Não	Não	Não	Não	
251220	Prata/PB	Não				0		Não	Não	Não	Não	Não	Não	Não	Não	Não	Não	Não	Não	Não	Não	Não	
292560	Presidente Dutra/BA	Não				0		Não	Não	Não	Não	Não	Não	Não	Não	Não	Não	Não	Não	Não	Não	Não	
292570	Presidente Jânio Quadros/BA	Não				0		Não	Não	Não	Não	Não	Não	Não	Não	Não	Não	Não	Não	Não	Não	Não	
241030	Presidente Juscelino/RN	Não				0		Não	Não	Não	Não	Não	Não	Não	Não	Não	Não	Não	Não	Não	Não	Não	
292590	Quijingue/BA	Não				0		Não	Não	Não	Não	Não	Não	Não	Não	Não	Não	Não	Não	Não	Não	Não	
261153	Quixaba/PE	Não				0		Não	Não	Não	Não	Não	Não	Não	Não	Não	Não	Não	Não	Não	Não	Não	
292593	Quixabeira/BA	Não				0		Não	Não	Não	Não	Não	Não	Não	Não	Não	Não	Não	Não	Não	Não	Não	
261160	Recife/PE	Sim	2.363	0	935	1.322	105	Sim	Não	Não	Não	Não	Sim	Não	Não	Não	Não	Não	Sim	Sim	Não	Não	
231160	Redenção/CE	Não				0		Não	Não	Não	Não	Não	Não	Não	Não	Não	Não	Não	Não	Não	Não	Não	
210950	Riachão/MA	Não				0		Não	Não	Não	Não	Não	Não	Não	Não	Não	Não	Não	Não	Não	Não	Não	
261170	Riacho das Almas/PE	Não				0		Não	Não	Não	Não	Não	Não	Não	Não	Não	Não	Não	Não	Não	Não	Não	
251278	Riacho de Santo Antônio/PB	Não				0		Não	Não	Não	Não	Não	Não	Não	Não	Não	Não	Não	Não	Não	Não	Não	
280590	Riachuelo/SE	Não				0		Não	Não	Não	Não	Não	Não	Não	Não	Não	Não	Não	Não	Não	Não	Não	
240895	Rio do Fogo/RN	Não				0		Não	Não	Não	Não	Não	Não	Não	Não	Não	Não	Não	Não	Não	Não	Não	
261190	Rio Formoso/PE	Não				0		Não	Não	Não	Não	Não	Não	Não	Não	Não	Não	Não	Não	Não	Não	Não	
231180	Russas/CE	Não				0		Não	Não	Não	Não	Não	Não	Não	Não	Não	Não	Não	Não	Não	Não	Não	
261220	Salgueiro/PE	Sim	1	0	1	0	0	Não	Não	Não	Não	Não	Não	Não	Não	Não	Não	Sim	Não	Não	Não	Não	
292740	Salvador/BA	Sim	3.400	1.000	0	2.400	0	Não	Sim	Sim	Não	Não	Sim	Não	Não	Não	Não	Não	Não	Não	Não	Não	
210970	Sambaíba/MA	Não				0		Não	Não	Não	Não	Não	Não	Não	Não	Não	Não	Não	Não	Não	Não	Não	
292750	Santa Bárbara/BA	Não				0		Não	Não	Não	Não	Não	Não	Não	Não	Não	Não	Não	Não	Não	Não	Não	
292780	Santa Cruz da Vitória/BA	Não						Não	Não	Não	Não	Não	Não	Não	Não	Não	Não	Não	Não	Não	Não	Não	
251320	Santa Cruz/PB	Não				0		Não	Não	Não	Não	Não	Não	Não	Não	Não	Não	Não	Não	Não	Não	Não	
210980	Santa Helena/MA	Não				0		Não	Não	Não	Não	Não	Não	Não	Não	Não	Não	Não	Não	Não	Não	Não	
292790	Santa Inês/BA	Não						Não	Não	Não	Não	Não	Não	Não	Não	Não	Não	Não	Não	Não	Não	Não	
210990	Santa Inês/MA	Não				0		Não	Não	Não	Não	Não	Não	Não	Não	Não	Não	Não	Não	Não	Não	Não	
211000	Santa Luzia/MA	Não				0		Não	Não	Não	Não	Não	Não	Não	Não	Não	Não	Não	Não	Não	Não	Não	
261260	Santa Maria da Boa Vista/PE	Não				0		Não	Não	Não	Não	Não	Não	Não	Não	Não	Não	Não	Não	Não	Não	Não	
292810	Santa Maria da Vitória/BA	Não				0		Não	Não	Não	Não	Não	Não	Não	Não	Não	Não	Não	Não	Não	Não	Não	
292840	Santa Rita de Cássia/BA	Não				0		Não	Não	Não	Não	Não	Não	Não	Não	Não	Não	Não	Não	Não	Não	Não	
251380	Santa Teresinha/PB	Não				0		Não	Não	Não	Não	Não	Não	Não	Não	Não	Não	Não	Não	Não	Não	Não	
231200	Santana do Acaraú/CE	Não				0		Não	Não	Não	Não	Não	Não	Não	Não	Não	Não	Não	Não	Não	Não	Não	
231210	Santana do Cariri/CE	Não				0		Não	Não	Não	Não	Não	Não	Não	Não	Não	Não	Não	Não	Não	Não	Não	
280640	Santana do São Francisco/SE	Não				0		Não	Não	Não	Não	Não	Não	Não	Não	Não	Não	Não	Não	Não	Não	Não	
251365	Santarém/PB	Não				0		Não	Não	Não	Não	Não	Não	Não	Não	Não	Não	Não	Não	Não	Não	Não	

TABELA Cs01 - INFORMAÇÕES SOBRE COLETA SELETIVA DE RESÍDUOS SÓLIDOS

ANO DE
REFERÊNCIA
2009

Município		Existência de coleta seletiva	Quantidade recolhida (exceto matéria orgânica)					Forma de Execução														
			Total	Prefeitura ou SLU	Empresas contradas	Catadores c/ apoio Pref.	Outros	Porta a porta em dias específicos					Postos de entrega voluntária					Outra forma				
								Pref. ou contrat.	Catad. com Apoio	Catad. sem Apoio	Emp. ramo sucat.	Outro Executor	Pref. ou contrat.	Catad. com Apoio	Catad. sem Apoio	Emp. ramo sucat.	Outro Executor	Pref. ou contrat.	Catad. com Apoio	Catad. sem Apoio	Emp. ramo sucat.	Outro Executor
Código	Nome/UF		t	t	t	t	t	Cs027	CS042	Cs045	Cs028	Cs030	Cs031	Cs043	Cs046	Cs032	Cs034	Cs035	Cs044	Cs047	Cs036	Cs038
Região Nordeste			Cs001	Cs026	Cs023	Cs024	Cs048	Cs025														
292880	Santo Estêvão/BA	Não				0		Não	Não	Não	Não	Não	Não	Não	Não	Não	Não	Não	Não	Não	Não	Não
231230	São Benedito/CE	Não				0		Não	Não	Não	Não	Não	Não	Não	Não	Não	Não	Não	Não	Não	Não	Não
211050	São Bento/MA	Não				0		Não	Não	Não	Não	Não	Não	Não	Não	Não	Não	Não	Não	Não	Não	Não
261310	São Caitano/PE	Não				0		Não	Não	Não	Não	Não	Não	Não	Não	Não	Não	Não	Não	Não	Não	Não
280670	São Cristóvão/SE	Não				0		Não	Não	Não	Não	Não	Não	Não	Não	Não	Não	Não	Não	Não	Não	Não
292910	São Felipe/BA	Sim	1.274	1.274	0	0	0	Não	Não	Não	Não	Não	Não	Não	Não	Não	Não	Não	Não	Não	Não	Não
220960	São Félix do Piauí/PI	Não				0		Não	Não	Não	Não	Não	Não	Não	Não	Não	Não	Não	Não	Não	Não	Não
251398	São Francisco/PB	Não				0		Não	Não	Não	Não	Não	Não	Não	Não	Não	Não	Não	Não	Não	Não	Não
220985	São João da Canabrava/PI	Não				0		Não	Não	Não	Não	Não	Não	Não	Não	Não	Não	Não	Não	Não	Não	Não
211107	São João do Soter/MA	Não				0		Não	Não	Não	Não	Não	Não	Não	Não	Não	Não	Não	Não	Não	Não	Não
261340	São José da Coroa Grande/PE	Não				0		Não	Não	Não	Não	Não	Não	Não	Não	Não	Não	Não	Não	Não	Não	Não
251430	São José de Caiana/PB	Não				0		Não	Não	Não	Não	Não	Não	Não	Não	Não	Não	Não	Não	Não	Não	Não
211120	São José de Ribamar/MA	Não				0		Não	Não	Não	Não	Não	Não	Não	Não	Não	Não	Não	Não	Não	Não	Não
221005	São José do Divino/PI							Não	Não	Não	Não	Não	Não	Não	Não	Não	Não	Não	Não	Não	Não	Não
292937	São José do Jacuípe/BA	Não						Não	Não	Não	Não	Não	Não	Não	Não	Não	Não	Não	Não	Não	Não	Não
221020	São José do Piauí/PI	Sim						Sim	Não	Não	Não	Não	Não	Não	Não	Não	Não	Não	Não	Não	Não	Não
211140	São Luís Gonzaga do Maranhão/MA	Não				0		Não	Não	Não	Não	Não	Não	Não	Não	Não	Não	Não	Não	Não	Não	Não
211130	São Luís/MA	Não				0		Não	Não	Não	Não	Não	Não	Não	Não	Não	Não	Não	Não	Não	Não	Não
292940	São Miguel das Matas/BA	Não				0		Não	Não	Não	Não	Não	Não	Não	Não	Não	Não	Não	Não	Não	Não	Não
251500	São Miguel de Taipu/PB	Não				0		Não	Não	Não	Não	Não	Não	Não	Não	Não	Não	Não	Não	Não	Não	Não
241255	São Miguel do Gostoso/RN	Não				0		Não	Não	Não	Não	Não	Não	Não	Não	Não	Não	Não	Não	Não	Não	Não
270860	São Miguel dos Campos/AL	Não				0		Não	Não	Não	Não	Não	Não	Não	Não	Não	Não	Não	Não	Não	Não	Não
221050	São Pedro do Piauí/PI	Não				0		Não	Não	Não	Não	Não	Não	Não	Não	Não	Não	Não	Não	Não	Não	Não
292950	São Sebastião do Passé/BA	Não				0		Não	Não	Não	Não	Não	Não	Não	Não	Não	Não	Não	Não	Não	Não	Não
231270	Senador Pompeu/CE	Não				0		Não	Não	Não	Não	Não	Não	Não	Não	Não	Não	Não	Não	Não	Não	Não
241340	Serra Negra do Norte/RN	Não				0		Não	Não	Não	Não	Não	Não	Não	Não	Não	Não	Não	Não	Não	Não	Não
261390	Serra Talhada/PE	Não				0		Não	Não	Não	Não	Não	Não	Não	Não	Não	Não	Não	Não	Não	Não	Não
241355	Serrinha dos Pintos/RN	Não				0		Não	Não	Não	Não	Não	Não	Não	Não	Não	Não	Não	Não	Não	Não	Não
293060	Serrolândia/BA	Não				0		Não	Não	Não	Não	Não	Não	Não	Não	Não	Não	Não	Não	Não	Não	Não
261410	Sertânia/PE	Não				0		Não	Não	Não	Não	Não	Não	Não	Não	Não	Não	Não	Não	Não	Não	Não
261420	Sirinhaém/PE	Não						Não	Não	Não	Não	Não	Não	Não	Não	Não	Não	Não	Não	Não	Não	Não
231290	Sobral/CE	Não				0		Não	Não	Não	Não	Não	Não	Não	Não	Não	Não	Não	Não	Não	Não	Não
221090	Socorro do Piauí/PI	Não				0		Não	Não	Não	Não	Não	Não	Não	Não	Não	Não	Não	Não	Não	Não	Não
261440	Solidão/PE	Não				0		Não	Não	Não	Não	Não	Não	Não	Não	Não	Não	Não	Não	Não	Não	Não
231300	Solonópole/CE	Não				0		Não	Não	Não	Não	Não	Não	Não	Não	Não	Não	Não	Não	Não	Não	Não
251620	Sousa/PB	Não	0			0		Não	Não	Não	Não	Não	Não	Não	Não	Não	Não	Não	Não	Não	Não	Não
293080	Souto Soares/BA	Não				0		Não	Não	Não	Não	Não	Não	Não	Não	Não	Não	Não	Não	Não	Não	Não
261460	Tabira/PE	Não				0		Não	Não	Não	Não	Não	Não	Não	Não	Não	Não	Não	Não	Não	Não	Não
241400	Tangará/RN	Não				0		Não	Não	Não	Não	Não	Não	Não	Não	Não	Não	Não	Não	Não	Não	Não

TABELA Cs01 - INFORMAÇÕES SOBRE COLETA SELETIVA DE RESÍDUOS SÓLIDOS

ANO DE
REFERÊNCIA
2009

Município		Existência de coleta seletiva	Quantidade recolhida (exceto matéria orgânica)					Forma de Execução															
			Total	Prefeitura ou SLU	Empresas contradas	Catadores c/ apoio Pref.	Outros	Porta a porta em dias específicos					Postos de entrega voluntária					Outra forma					
								Pref. ou contrat.	Catad. com Apoio	Catad. sem Apoio	Emp. ramo sucat.	Outro Executor	Pref. ou contrat.	Catad. com Apoio	Catad. sem Apoio	Emp. ramo sucat.	Outro Executor	Pref. ou contrat.	Catad. com Apoio	Catad. sem Apoio	Emp. ramo sucat.	Outro Executor	
Código	Nome/UF		t	t	t	t	t	Cs027	CS042	Cs045	Cs028	Cs030	Cs031	Cs043	Cs046	Cs032	Cs034	Cs035	Cs044	Cs047	Cs036	Cs038	
Região Nordeste			Cs001	Cs026	Cs023	Cs024	Cs048	Cs025	Cs027	CS042	Cs045	Cs028	Cs030	Cs031	Cs043	Cs046	Cs032	Cs034	Cs035	Cs044	Cs047	Cs036	Cs038
293120	Taperoá/BA	Não				0		Não	Não	Não	Não	Não	Não	Não	Não	Não	Não	Não	Não	Não	Não	Não	
251650	Taperoá/PB	Não				0		Não	Não	Não	Não	Não	Não	Não	Não	Não	Não	Não	Não	Não	Não	Não	
261500	Taquaritinga do Norte/PE	Não				0		Não	Não	Não	Não	Não	Não	Não	Não	Não	Não	Não	Não	Não	Não	Não	
251660	Tavares/PB	Não				0		Não	Não	Não	Não	Não	Não	Não	Não	Não	Não	Não	Não	Não	Não	Não	
251670	Teixeira/PB	Não				0		Não	Não	Não	Não	Não	Não	Não	Não	Não	Não	Não	Não	Não	Não	Não	
241415	Tenente Laurentino Cruz/RN	Não				0		Não	Não	Não	Não	Não	Não	Não	Não	Não	Não	Não	Não	Não	Não	Não	
221100	Teresina/PI	Não				0		Não	Não	Não	Não	Não	Não	Não	Não	Não	Não	Não	Não	Não	Não	Não	
241105	Tibau/RN	Não				0		Não	Não	Não	Não	Não	Não	Não	Não	Não	Não	Não	Não	Não	Não	Não	
261530	Timbaúba/PE	Não				0		Não	Não	Não	Não	Não	Não	Não	Não	Não	Não	Não	Não	Não	Não	Não	
211220	Timon/MA	Não				0		Não	Não	Não	Não	Não	Não	Não	Não	Não	Não	Não	Não	Não	Não	Não	
261550	Tracunhaém/PE	Não				0		Não	Não	Não	Não	Não	Não	Não	Não	Não	Não	Não	Não	Não	Não	Não	
270920	Traipu/AL	Não				0		Não	Não	Não	Não	Não	Não	Não	Não	Não	Não	Não	Não	Não	Não	Não	
231350	Traini/CE	Não				0		Não	Não	Não	Não	Não	Não	Não	Não	Não	Não	Não	Não	Não	Não	Não	
251680	Triunfo/PB	Não				0		Não	Não	Não	Não	Não	Não	Não	Não	Não	Não	Não	Não	Não	Não	Não	
231360	Ubajara/CE	Sim	288	0	0	288	0	Não	Sim	Não	Não	Não	Não	Não	Não	Não	Não	Não	Não	Não	Não	Não	
251690	Uiraúna/PB	Não				0		Não	Não	Não	Não	Não	Não	Não	Não	Não	Não	Não	Não	Não	Não	Não	
293250	Una/BA	Não				0		Não	Não	Não	Não	Não	Não	Não	Não	Não	Não	Não	Não	Não	Não	Não	
293270	Uruçuca/BA	Não				0		Não	Não	Não	Não	Não	Não	Não	Não	Não	Não	Não	Não	Não	Não	Não	
293280	Utinga/BA							Não	Não	Não	Não	Não	Não	Não	Não	Não	Não	Não	Não	Não	Não	Não	
293310	Várzea do Poço/BA	Não				0		Não	Não	Não	Não	Não	Não	Não	Não	Não	Não	Não	Não	Não	Não	Não	
293320	Vera Cruz/BA	Não				0		Não	Não	Não	Não	Não	Não	Não	Não	Não	Não	Não	Não	Não	Não	Não	
241480	Vera Cruz/RN	Não				0		Não	Não	Não	Não	Não	Não	Não	Não	Não	Não	Não	Não	Não	Não	Não	
261630	Vicência/PE	Não				0		Não	Não	Não	Não	Não	Não	Não	Não	Não	Não	Não	Não	Não	Não	Não	
231410	Viçosa do Ceará/CE	Não				0		Não	Não	Não	Não	Não	Não	Não	Não	Não	Não	Não	Não	Não	Não	Não	
270940	Viçosa/AL	Não				0		Não	Não	Não	Não	Não	Não	Não	Não	Não	Não	Não	Não	Não	Não	Não	
251720	Vieirópolis/PB							Não	Não	Não	Não	Não	Não	Não	Não	Não	Não	Não	Não	Não	Não	Não	
293330	Vitória da Conquista/BA	Sim						Não	Não	Sim	Não	Não	Não	Não	Sim	Não	Não	Não	Não	Não	Não	Não	
261640	Vitória de Santo Antão/PE	Não				0		Não	Não	Não	Não	Não	Não	Não	Não	Não	Não	Não	Não	Não	Não	Não	
211300	Vitorino Freire/MA	Não				0		Não	Não	Não	Não	Não	Não	Não	Não	Não	Não	Não	Não	Não	Não	Não	
293340	Wagner/BA	Não				0		Não	Não	Não	Não	Não	Não	Não	Não	Não	Não	Não	Não	Não	Não	Não	
221170	Wall Ferraz/PI	Não				0		Não	Não	Não	Não	Não	Não	Não	Não	Não	Não	Não	Não	Não	Não	Não	

TABELA Cs02
INFORMAÇÕES SOBRE TRIAGEM DE RESÍDUOS SÓLIDOS
(PROVENIENTES OU NÃO DA COLETA SELETIVA)

**TABELA Cs02 - INFORMAÇÕES SOBRE TRIAGEM DE RESÍDUOS SÓLIDOS
(PROVENIENTES OU NÃO DA COLETA SELETIVA)**

 ANO DE
REFERÊNCIA
2009

Município	Materiais recuperados, exceto material orgânico e rejeito					
	Total	Papel e papelão	Plásticos	Metais	Vidros	Outros
Código Nome/UF	t	t	t	t	t	t
Região Nordeste	Cs009	Cs010	Cs011	Cs012	Cs013	Cs014
290010 Abaira/BA						
290020 Abaré/BA						
240010 Acari/RN	0,0	0,0	0,0	0,0	0,0	0,0
220005 Acauã/PI	0,0	0,0	0,0	0,0	0,0	0,0
260010 Afogados da Ingazeira/PE	283,0	70,0	60,0	123,0	30,0	0,0
260030 Agrestina/PE	4,0	1,0	1,0	1,0	0,5	0,5
220010 Agricolândia/PI	0,0	0,0	0,0	0,0	0,0	0,0
250010 Água Branca/PB	0,0	0,0	0,0	0,0	0,0	0,0
220020 Água Branca/PI						
230040 Aiuaíba/CE						
250030 Alagoa Grande/PB						
260060 Alagoinha/PE	0,0	0,0	0,0	0,0	0,0	0,0
290070 Alagoinhas/BA	961,0					
230050 Alcântaras/CE						
220045 Alvorada do Gurgueia/PI	0,0	0,0	0,0	0,0	0,0	0,0
290100 Amargosa/BA						
230075 Amontada/CE						
290135 Andorinha/BA	0,0	0,0	0,0	0,0	0,0	0,0
240080 Angicos/RN	0,0	0,0	0,0	0,0	0,0	0,0
240090 Antônio Martins/RN						
250077 Aparecida/PB						
230090 Apuiarés/CE						
280020 Aquidabã/SE	0,0	0,0	0,0	0,0	0,0	0,0
230100 Aquiraz/CE						
250080 Araçagi/PB						
280030 Aracaju/SE	1.144,1	704,1	258,0	104,2	77,8	0,0
230110 Aracati/CE	0,0	0,0	0,0	0,0	0,0	0,0
290210 Araci/BA						
260105 Araçoiaba/PE						
270030 Arapiraca/AL						
210100 Arari/MA	259,0	36,0	10,0	200,0	3,0	10,0
230140 Aratuba/CE	0,0	0,0	0,0	0,0	0,0	0,0
280040 Arauá/SE	0,0	0,0	0,0	0,0	0,0	0,0
220090 Aroazes/PI						
230160 Assaré/CE						
250135 Assunção/PB	30,0	20,0	0,0	0,0	10,0	0,0
230170 Aurora/CE						
240140 Baía Formosa/RN						
290260 Baixa Grande/BA						

**TABELA Cs02 - INFORMAÇÕES SOBRE TRIAGEM DE RESÍDUOS SÓLIDOS
(PROVENIENTES OU NÃO DA COLETA SELETIVA)**

 ANO DE
REFERÊNCIA
2009

Município	Materiais recuperados, exceto material orgânico e rejeito						
	Total	Papel e papelão	Plásticos	Metais	Vidros	Outros	
Código Nome/UF	t	t	t	t	t	t	
Região Nordeste	Cs009	Cs010	Cs011	Cs012	Cs013	Cs014	
250150 Bananeiras/PB							
240150 Barcelona/RN							
220117 Barra D'Alcântara/PI							
270050 Barra de Santo Antônio/AL							
290270 Barra/BA							
230205 Barroquinha/CE							
230220 Beberibe/CE	192,0						
250190 Belém/PB							
260170 Belo Jardim/PE							
210180 Benedito Leite/MA	0,0	0,0	0,0	0,0	0,0	0,0	
260180 Betânia/PE	259,0	50,0	72,0	58,0	79,0	0,0	
260190 Bezerras/PE							
250210 Boa Ventura/PB	0,0	0,0	0,0	0,0	0,0	0,0	
210200 Bom Jardim/MA							
290395 Bom Jesus da Serra/BA	0,0	0,0	0,0	0,0	0,0	0,0	
240170 Bom Jesus/RN							
290400 Boninal/BA							
250240 Bonito de Santa Fé/PB	0,0	0,0	0,0	0,0	0,0	0,0	
250250 Boqueirão/PB							
250270 Borborema/PB							
230250 Brejo Santo/CE	0,0	0,0	0,0	0,0	0,0	0,0	
290450 Brotas de Macaúbas/BA							
290460 Brumado/BA	5,7	4,0	1,0	0,3	0,0	0,4	
210230 Buriti Bravo/MA							
250310 Cabaceiras/PB							
260290 Cabo de Santo Agostinho/PE	180,0						
270120 Cacimbinhas/AL							
290500 Caculé/BA							
290515 Caetanópolis/BA							
240185 Caiçara do Norte/RN							
240200 Caicó/RN							
220207 Cajazeiras do Piauí/PI	0,0	0,0	0,0	0,0	0,0	0,0	
220208 Cajueiro da Praia/PI	0,0	0,0	0,0	0,0	0,0	0,0	
220209 Caldeirão Grande do Piauí/PI							
290570 Camaçari/BA	441,9	211,7	190,8	17,4	10,3	11,7	
250390 Camalau/BA							
260350 Camocim de São Félix/PE							
230260 Camocim/CE	39,0	7,0	5,0	10,0	17,0	0,0	
250400 Campina Grande/PB							

**TABELA Cs02 - INFORMAÇÕES SOBRE TRIAGEM DE RESÍDUOS SÓLIDOS
(PROVENIENTES OU NÃO DA COLETA SELETIVA)**

 ANO DE
REFERÊNCIA
2009

Município	Materiais recuperados, exceto material orgânico e rejeito					
	Total	Papel e papelão	Plásticos	Metais	Vidros	Outros
	t	t	t	t	t	t
Código Nome/UF	Cs009	Cs010	Cs011	Cs012	Cs013	Cs014
Região Nordeste						
270140 Campo Alegre/AL	0,0	0,0	0,0	0,0	0,0	0,0
280100 Campo do Brito/SE	0,0	0,0	0,0	0,0	0,0	0,0
220213 Campo Grande do Piauí/PI						
220220 Campo Maior/PI	0,0	0,0	0,0	0,0	0,0	0,0
230270 Campos Sales/CE	9,0	1,0	1,5	4,5	2,0	0,0
290660 Candiba/BA						
260370 Canhotinho/PE						
280120 Canindé de São Francisco/SE						
220230 Canto do Buriti/PI	0,0	0,0	0,0	0,0	0,0	0,0
290685 Capela do Alto Alegre/BA						
270170 Capela/AL						
280130 Capela/SE						
290690 Caravelas/BA						
290710 Carinhanha/BA	0,0	0,0	0,0	0,0	0,0	0,0
230310 Cariré/CE						
230330 Cariús/CE						
260390 Caruaíba/PE	0,0	0,0	0,0	0,0	0,0	0,0
240240 Carnaúba dos Dantas/RN						
250420 Catingueira/PB	0,0	0,0	0,0	0,0	0,0	0,0
250430 Catolé do Rocha/PB	0,0	0,0	0,0	0,0	0,0	0,0
290750 Catu/BA	0,0	0,0	0,0	0,0	0,0	0,0
230370 Caucaia/CE	0,0	0,0	0,0	0,0	0,0	0,0
210300 Caxias/MA						
290790 Cipó/BA						
210330 Codó/MA			120,0			
220273 Coivaras/PI						
220277 Colônia do Piauí/PI	0,0	0,0	0,0	0,0	0,0	0,0
290820 Conceição da Feira/BA	0,0	0,0	0,0	0,0	0,0	0,0
210355 Conceição do Lago-Açu/MA						
250440 Conceição/PB	0,0	0,0	0,0	0,0	0,0	0,0
250450 Condado/PB	0,0	0,0	0,0	0,0	0,0	0,0
250470 Congo/PB						
290900 Cordeiros/BA						
290910 Coribe/BA	0,0	0,0	0,0	0,0	0,0	0,0
210360 Coroatá/MA	150,0	80,0	40,0	12,0	18,0	0,0
290920 Coronel João Sá/BA						
290930 Correntina/BA	15,0	8,0	5,0	2,0	0,0	0,0
270230 Coruripe/AL						
290940 Cotegipe/BA						

**TABELA Cs02 - INFORMAÇÕES SOBRE TRIAGEM DE RESÍDUOS SÓLIDOS
(PROVENIENTES OU NÃO DA COLETA SELETIVA)**

 ANO DE
REFERÊNCIA
2009

Município	Materiais recuperados, exceto material orgânico e rejeito					
	Total	Papel e papelão	Plásticos	Metais	Vidros	Outros
Código Nome/UF	t	t	t	t	t	t
Região Nordeste	Cs009	Cs010	Cs011	Cs012	Cs013	Cs014
230420 Crato/CE						
290980 Cruz das Almas/BA						
250490 Cruz do Espírito Santo/PB						
230425 Cruz/CE	6,9	2,8	2,1	1,0	1,0	0,0
240300 Cruzeta/RN	0,0	0,0	0,0	0,0	0,0	0,0
280190 Cumbe/SE						
260500 Cupira/PE						
210370 Cururupu/MA						
220342 Domingos Mourão/PI	0,0	0,0	0,0	0,0	0,0	0,0
291030 Elísio Medrado/BA	11,0	3,0	1,0	7,0	0,0	0,0
291050 Entre Rios/BA	0,0	0,0	0,0	0,0	0,0	0,0
240340 Equador/RN						
250600 Esperança/PB	176,0	54,0	48,0	24,0	38,0	12,0
270255 Estrela de Alagoas/AL						
291070 Euclides da Cunha/BA						
230430 Farias Brito/CE	0,0	0,0	0,0	0,0	0,0	0,0
291077 Feira da Mata/BA	0,0	0,0	0,0	0,0	0,0	0,0
260545 Fernando de Noronha/PE	354,0	82,5	75,0	130,0	1,5	65,0
291100 Floresta Azul/BA						
220385 Floresta do Piauí/PI						
260570 Floresta/PE						
291110 Formosa do Rio Preto/BA						
230435 Forquilha/CE	90,0	10,0	30,0	50,0	0,0	0,0
230440 Fortaleza/CE	348,8	171,2	29,9	56,4	54,6	36,8
220415 Francisco Macedo/PI						
220420 Francisco Santos/PI						
280230 Frei Paulo/SE	0,0	0,0	0,0	0,0	0,0	0,0
240410 Galinhos/RN						
280250 General Maynard/SE						
230460 General Sampaio/CE	312,0	91,4	129,6	14,9	76,1	0,0
291130 Gentio do Ouro/BA						
210462 Governador Luiz Rocha/MA						
260640 Gravata/PE						
230490 Groaíras/CE						
220450 Guadalupe/PI	7,4	3,5	1,0	1,5	1,0	0,4
210490 Guimarães/MA	0,0	0,0	0,0	0,0	0,0	0,0
230520 Hidrolândia/CE						
210500 Humberto de Campos/MA						
291190 Iaçú/BA	800,0	200,0	300,0	300,0	0,0	0,0

TABELA Cs02 - INFORMAÇÕES SOBRE TRIAGEM DE RESÍDUOS SÓLIDOS
(PROVENIENTES OU NÃO DA COLETA SELETIVA)

ANO DE
REFERÊNCIA
2009

Município	Materiais recuperados, exceto material orgânico e rejeito						
	Total	Papel e papelão	Plásticos	Metais	Vidros	Outros	
	t	t	t	t	t	t	
Código	Nome/UF						
Região Nordeste		Cs009	Cs010	Cs011	Cs012	Cs013	Cs014
291200	Ibiassucê/BA						
260670	Ibirajuba/PE	5,2	0,8	1,3	2,9	0,3	0,0
230540	Icó/CE						
270310	Igaci/AL						
210520	Igarapé Grande/MA	0,0	0,0	0,0	0,0	0,0	0,0
230550	Iguatu/CE						
250670	Imaculada/PB						
210530	Imperatriz/MA						
230560	Independência/CE						
260710	Ingazeira/PE						
270330	Inhapi/AL						
220470	Inhuma/PI						
230570	Ipaumirim/CE						
260730	Ipubi/PE						
291430	Iramaia/BA	0,0	0,0	0,0	0,0	0,0	0,0
291440	Iraquara/BA	27,0	2,0	0,0	10,0	15,0	0,0
230610	Irauçuba/CE						
280290	Itabaiana/SE	0,0	0,0	0,0	0,0	0,0	0,0
291465	Itabela/BA						
280310	Itabi/SE		10,0	5,0			
291480	Itabuna/BA	0,0	0,0	0,0	0,0	0,0	0,0
291510	Itagi/BA						
230620	Itaicaba/CE						
230625	Itaitinga/CE						
240485	Itajá/RN						
291550	Itajuípe/BA						
291570	Itamarí/BA	0,0	0,0	0,0	0,0	0,0	0,0
260765	Itambé/PE	0,0	0,0	0,0	0,0	0,0	0,0
291680	Itarantim/BA						
230655	Itarema/CE	0,0	0,0	0,0	0,0	0,0	0,0
230660	Itatira/CE						
291690	Itiruçu/BA						
291733	Iuiú/BA	0,0	0,0	0,0	0,0	0,0	0,0
240500	Jaçaná/RN	9,9	3,6	3,0	2,4	0,4	0,5
250730	Jacaraú/PB						
291750	Jacobina/BA						
291760	Jaguaquara/BA	21,0	12,0	2,0	4,0	1,0	2,0
230700	Jaguaruana/CE	15,0	10,0	5,0	0,0	0,0	0,0
291790	Jandaira/BA						

**TABELA Cs02 - INFORMAÇÕES SOBRE TRIAGEM DE RESÍDUOS SÓLIDOS
(PROVENIENTES OU NÃO DA COLETA SELETIVA)**

 ANO DE
REFERÊNCIA
2009

Município	Materiais recuperados, exceto material orgânico e rejeito					
	Total	Papel e papelão	Plásticos	Metais	Vidros	Outros
	t	t	t	t	t	t
Código	Nome/UF					
Região Nordeste						
240540	Japi/RN	0,0	0,0	0,0	0,0	0,0
240560	Jardim de Piranhas/RN					
230720	Jati/CE					
250750	João Pessoa/PB	2.387,6	562,5	1.043,6	486,2	215,4
250770	Juazeirinho/PB					
230730	Juazeiro do Norte/CE					
291845	Jucuruçu/BA	0,0	0,0	0,0	0,0	0,0
291855	Jussari/BA					
291870	Lafaiete Coutinho/BA					
280350	Lagarto/SE					
220555	Lagoa Alegre/PI	0,0	0,0	0,0	0,0	0,0
270410	Lagoa da Canoa/AL					
240620	Lagoa d'Anta/RN					
250820	Lagoa de Dentro/PB					
210592	Lagoa do Mato/MA					
250830	Lagoa Seca/PB					
291890	Lajedão/BA	0,0	0,0	0,0	0,0	0,0
291900	Lajedinho/BA	0,0	0,0	0,0	0,0	0,0
280360	Laranjeiras/SE					
250840	Lastro/PB	0,0	0,0	0,0	0,0	0,0
291920	Lauro de Freitas/BA	1.628,0	1.211,0	114,0	120,0	69,0
291930	Lençóis/BA	0,0	0,0	0,0	0,0	0,0
230760	Limoeiro do Norte/CE	0,0	0,0	0,0	0,0	0,0
291950	Livramento de Nossa Senhora/BA					
210620	Luis Domingues/MA					
291955	Luis Eduardo Magalhães/BA					
240700	Luis Gomes/RN	0,0	0,0	0,0	0,0	0,0
270430	Maceió/AL	288,7	132,0	77,6	49,1	30,0
250870	Mãe d'Água/PB					
291995	Maetinga/BA					
292000	Maiquinique/BA					
292010	Mairi/BA	0,0	0,0	0,0	0,0	0,0
270440	Major Isidoro/AL					
240725	Major Sales/RN					
292030	Malhada de Pedras/BA					
280390	Malhador/SE					
250900	Manaira/PB	0,0	0,0	0,0	0,0	0,0
230765	Maracanau/CE	34,5	34,5	0,0	0,0	0,0
292060	Maragogipe/BA	0,0	0,0	0,0	0,0	0,0

**TABELA Cs02 - INFORMAÇÕES SOBRE TRIAGEM DE RESÍDUOS SÓLIDOS
(PROVENIENTES OU NÃO DA COLETA SELETIVA)**

 ANO DE
REFERÊNCIA
2009

Município	Materiais recuperados, exceto material orgânico e rejeito					
	Total	Papel e papelão	Plásticos	Metais	Vidros	Outros
	t	t	t	t	t	t
Código Nome/UF						
Região Nordeste	Cs009	Cs010	Cs011	Cs012	Cs013	Cs014
260920 Maraial/PE						
230770 Maranguape/CE	0,0	0,0	0,0	0,0	0,0	0,0
210637 Maranhãozinho/MA						
270460 Maravilha/AL	0,0	0,0	0,0	0,0	0,0	0,0
292080 Marcionílio Souza/BA						
240740 Martins/RN						
280400 Maruim/SE	0,0	0,0	0,0	0,0	0,0	0,0
292090 Mascote/BA						
230800 Massapé/CE	10,0	4,0	3,0	3,0	0,0	0,0
250920 Massaranduba/PB						
292100 Mata de São João/BA						
210663 Matões do Norte/MA						
230810 Mauriti/CE						
230820 Meruoca/CE	3,0	2,0	1,0	0,0	0,0	0,0
292120 Miguel Calmon/BA						
292145 Mirante/BA						
210680 Mirinzal/MA	0,0	0,0	0,0	0,0	0,0	0,0
230850 Mombaca/CE						
230860 Monsenhor Tabosa/CE						
250960 Monte Horebe/PB						
230870 Morada Nova/CE	60,0	0,0	0,0	0,0	0,0	60,0
292160 Morpará/BA						
240800 Mossoró/RN	535,0	153,0	45,0	252,0	85,0	0,0
292220 Muniz Ferreira/BA						
280430 Muribeca/SE	0,0	0,0	0,0	0,0	0,0	0,0
270550 Murici/AL	0,0	0,0	0,0	0,0	0,0	0,0
292240 Muteipe/BA						
240810 Natal/RN	2.763,0	1.537,0	539,0	229,0	458,0	0,0
292260 Nilo Peçanha/BA						
240820 Nísia Floresta/RN						
280450 Nossa Senhora da Glória/SE	0,0	0,0	0,0	0,0	0,0	0,0
280480 Nossa Senhora do Socorro/SE	2,0	0,5	0,3	1,0	0,2	0,0
210725 Nova Colinas/MA						
240830 Nova Cruz/RN						
251020 Nova Olinda/PB	0,0	0,0	0,0	0,0	0,0	0,0
251030 Nova Palmeira/PB						
230945 Ocara/CE						
251040 Olho d'Água/PB						
240840 Olho-d'Água do Borges/RN						

**TABELA Cs02 - INFORMAÇÕES SOBRE TRIAGEM DE RESÍDUOS SÓLIDOS
(PROVENIENTES OU NÃO DA COLETA SELETIVA)**

 ANO DE
REFERÊNCIA
2009

Município	Materiais recuperados, exceto material orgânico e rejeito					
	Total	Papel e papelão	Plásticos	Metais	Vidros	Outros
	t	t	t	t	t	t
Código Nome/UF						
Região Nordeste	Cs009	Cs010	Cs011	Cs012	Cs013	Cs014
260960 Olinda/PE	182,8	73,0	41,0	30,0	4,3	34,5
270610 Ouro Branco/AL	0,0	0,0	0,0	0,0	0,0	0,0
240850 Ouro Branco/RN						
230970 Pacatuba/CE	1.800,0					
280490 Pacatuba/SE						
230980 Pacoti/CE						
230990 Pacujá/CE						
292340 Palmas de Monte Alto/BA						
220740 Palmeira do Piauí/PI	0,0	0,0	0,0	0,0	0,0	0,0
210760 Palmeirândia/MA						
270640 Pão de Açúcar/AL	0,0	0,0	0,0	0,0	0,0	0,0
270642 Pariconha/AL						
220770 Parnaíba/PI						
240325 Parnamirim/RN						
240920 Passagem/RN						
251080 Patos/PB	0,0	0,0	0,0	0,0	0,0	0,0
292390 Pau Brasil/BA						
251090 Paulista/PB						
270660 Paulo Jacinto/AL	0,0	0,0	0,0	0,0	0,0	0,0
231060 Penaforte/CE	0,0	0,0	0,0	0,0	0,0	0,0
270670 Penedo/AL						
270680 Piaçabuçu/AL						
251140 Picuí/PB						
251160 Pilões/PB	0,0	0,0	0,0	0,0	0,0	0,0
210850 Pindaré-Mirim/MA	0,0	0,0	0,0	0,0	0,0	0,0
270700 Pindoba/AL						
292460 Pindobaçu/BA						
231085 Pindoretama/CE						
210860 Pinheiro/MA						
280530 Pirambu/SE						
251200 Pocinhos/PB						
241010 Poço Branco/RN	0,0	0,0	0,0	0,0	0,0	0,0
251203 Poço Dantas/PB	0,0	0,0	0,0	0,0	0,0	0,0
280540 Poço Redondo/SE						
280550 Poço Verde/SE	0,0	0,0	0,0	0,0	0,0	0,0
292520 Pojuca/BA	410,0					
251210 Pombal/PB	0,0	0,0	0,0	0,0	0,0	0,0
241020 Portalegre/RN						
231110 Porteiras/CE	0,0	0,0	0,0	0,0	0,0	0,0

**TABELA Cs02 - INFORMAÇÕES SOBRE TRIAGEM DE RESÍDUOS SÓLIDOS
(PROVENIENTES OU NÃO DA COLETA SELETIVA)**

 ANO DE
REFERÊNCIA
2009

Município	Materiais recuperados, exceto material orgânico e rejeito					
	Total	Papel e papelão	Plásticos	Metais	Vidros	Outros
	t	t	t	t	t	t
Código Nome/UF	Cs009	Cs010	Cs011	Cs012	Cs013	Cs014
Região Nordeste						
280560 Porto da Folha/SE	0,0	0,0	0,0	0,0	0,0	0,0
241025 Porto do Mangue/RN						
270750 Porto Real do Colégio/AL	0,0	0,0	0,0	0,0	0,0	0,0
292530 Porto Seguro/BA						
231123 Potiretama/CE						
251220 Prata/PB						
292560 Presidente Dutra/BA	1,3	1,0	0,1	0,1	0,1	0,0
292570 Presidente Jânio Quadros/BA						
241030 Presidente Juscelino/RN						
292590 Quijingue/BA	1.000,0					
261153 Quixaba/PE						
292593 Quixabeira/BA	0,0	0,0	0,0	0,0	0,0	0,0
261160 Recife/PE	2.223,7	1.591,2	249,0	150,6	232,9	0,0
231160 Redenção/CE						
210950 Riachão/MA	0,0	0,0	0,0	0,0	0,0	0,0
261170 Riacho das Almas/PE						
251278 Riacho de Santo Antônio/PB						
280590 Riachuelo/SE	0,0	0,0	0,0	0,0	0,0	0,0
240895 Rio do Fogo/RN	0,0	0,0	0,0	0,0	0,0	0,0
261190 Rio Formoso/PE						
231180 Russas/CE						
261220 Salgueiro/PE	1,0					
292740 Salvador/BA						
210970 Sambaíba/MA						
292750 Santa Bárbara/BA						
292780 Santa Cruz da Vitória/BA						
251320 Santa Cruz/PB						
210980 Santa Helena/MA						
292790 Santa Inês/BA						
210990 Santa Inês/MA						
211000 Santa Luzia/MA						
261260 Santa Maria da Boa Vista/PE						
292810 Santa Maria da Vitória/BA	0,0	0,0	0,0	0,0	0,0	0,0
292840 Santa Rita de Cássia/BA	0,0	0,0	0,0	0,0	0,0	0,0
251380 Santa Teresinha/PB	0,0	0,0	0,0	0,0	0,0	0,0
231200 Santana do Acaraú/CE						
231210 Santana do Cariri/CE	45,0	10,0	10,0	25,0	0,0	0,0
280640 Santana do São Francisco/SE	0,0	0,0	0,0	0,0	0,0	0,0
251365 Santarém/PB						

**TABELA Cs02 - INFORMAÇÕES SOBRE TRIAGEM DE RESÍDUOS SÓLIDOS
(PROVENIENTES OU NÃO DA COLETA SELETIVA)**

 ANO DE
REFERÊNCIA
2009

Município	Materiais recuperados, exceto material orgânico e rejeito					
	Total	Papel e papelão	Plásticos	Metais	Vidros	Outros
	t	t	t	t	t	t
Código Nome/UF						
Região Nordeste	Cs009	Cs010	Cs011	Cs012	Cs013	Cs014
292880 Santo Estêvão/BA						
231230 São Benedito/CE						
211050 São Bento/MA						
261310 São Caitano/PE	6.650,0	1.050,0	1.450,0	1.800,0	1.600,0	750,0
280670 São Cristóvão/SE						
292910 São Felipe/BA	0,0	0,0	0,0	0,0	0,0	0,0
220960 São Félix do Piauí/PI	0,0	0,0	0,0	0,0	0,0	0,0
251398 São Francisco/PB	0,0	0,0	0,0	0,0	0,0	0,0
220985 São João da Canabrava/PI						
211107 São João do Soter/MA	0,0	0,0	0,0	0,0	0,0	0,0
261340 São José da Coroa Grande/PE	0,0	0,0	0,0	0,0	0,0	0,0
251430 São José de Caiana/PB	0,0	0,0	0,0	0,0	0,0	0,0
211120 São José de Ribamar/MA						
221005 São José do Divino/PI						
292937 São José do Jacuípe/BA	0,0	0,0	0,0	0,0	0,0	0,0
221020 São José do Piauí/PI						
211140 São Luís Gonzaga do Maranhão/MA						
211130 São Luís/MA						
292940 São Miguel das Matas/BA	0,0	0,0	0,0	0,0	0,0	0,0
251500 São Miguel de Taipu/PB						
241255 São Miguel do Gostoso/RN	0,0	0,0	0,0	0,0	0,0	0,0
270860 São Miguel dos Campos/AL						
221050 São Pedro do Piauí/PI	0,0	0,0	0,0	0,0	0,0	0,0
292950 São Sebastião do Passé/BA						
231270 Senador Pompeu/CE		1,0	2,0	5,0	0,0	
241340 Serra Negra do Norte/RN						
261390 Serra Talhada/PE	0,0	0,0	0,0	0,0	0,0	0,0
241355 Serrinha dos Pintos/RN						
293060 Serrolândia/BA	0,0	0,0	0,0	0,0	0,0	0,0
261410 Sertânia/PE						
261420 Sirinhaém/PE						
231290 Sobral/CE						
221090 Socorro do Piauí/PI						
261440 Solidão/PE	0,0	0,0	0,0	0,0	0,0	0,0
231300 Solonópole/CE	0,0	0,0	0,0	0,0	0,0	0,0
251620 Sousa/PB	2.500,0	900,0	1.200,0	400,0	0,0	0,0
293080 Souto Soares/BA						
261460 Tabira/PE						
241400 Tangará/RN	0,0	0,0	0,0	0,0	0,0	0,0

**TABELA Cs02 - INFORMAÇÕES SOBRE TRIAGEM DE RESÍDUOS SÓLIDOS
(PROVENIENTES OU NÃO DA COLETA SELETIVA)**

 ANO DE
REFERÊNCIA
2009

Município	Materiais recuperados, exceto material orgânico e rejeito						
	Total	Papel e papelão	Plásticos	Metais	Vidros	Outros	
Código Nome/UF	t	t	t	t	t	t	
Região Nordeste	Cs009	Cs010	Cs011	Cs012	Cs013	Cs014	
293120 Taperoá/BA							
251650 Taperoá/PB							
261500 Taquaritinga do Norte/PE	0,0	0,0	0,0	0,0	0,0	0,0	
251660 Tavares/PB							
251670 Teixeira/PB	0,0	0,0	0,0	0,0	0,0	0,0	
241415 Tenente Laurentino Cruz/RN	0,0	0,0	0,0	0,0	0,0	0,0	
221100 Teresina/PI	0,0	0,0	0,0	0,0	0,0	0,0	
241105 Tibau/RN		0,0	0,0	0,0	0,0	0,0	
261530 Timbaúba/PE	1.233,0	384,0	384,0	192,0	192,0	81,0	
211220 Timon/MA	3,2	0,5	1,0	0,7	1,0	0,0	
261550 Tracunhaém/PE	0,0	0,0	0,0	0,0	0,0	0,0	
270920 Traipu/AL	0,0	0,0	0,0	0,0	0,0	0,0	
231350 Trairi/CE							
251680 Triunfo/PB							
231360 Ubajara/CE	200,9	60,5	40,3	20,1	10,1	69,9	
251690 Uiraúna/PB	0,0	0,0	0,0	0,0	0,0	0,0	
293250 Una/BA	0,0	0,0	0,0	0,0	0,0	0,0	
293270 Uruçuca/BA							
293280 Utinga/BA							
293310 Várzea do Poço/BA							
293320 Vera Cruz/BA	0,0	0,0	0,0	0,0	0,0	0,0	
241480 Vera Cruz/RN	0,0	0,0	0,0	0,0	0,0	0,0	
261630 Vicência/PE							
231410 Viçosa do Ceará/CE							
270940 Viçosa/AL							
251720 Vieirópolis/PB							
293330 Vitória da Conquista/BA							
261640 Vitória de Santo Antão/PE	13.000,0	1.400,0	1.600,0	3.000,0	3.000,0	4.000,0	
211300 Vitorino Freire/MA							
293340 Wagner/BA							
221170 Wall Ferraz/PI							

TABELA Rs01
INFORMAÇÕES SOBRE COLETA DE RESÍDUOS SÓLIDOS DE SERVIÇOS DE
SAÚDE

TABELA Rs01 - INFORMAÇÕES SOBRE COLETA DE RESÍDUOS SÓLIDOS DE SERVIÇOS DE SAÚDE

ANO DE REFERÊNCIA
2009

Município		Execução de coleta dif. de RSS			Veículos utilizados		Ocorr. de cobrança pela coleta diferenciada	Quant. de RSS coletados			Coleta de RSS em unidades públicas de saúde terceirizada			Trat. de RSS Terceirizado	Prefeitura controla executores	Remessa de RSS para outros municípios		
		Existe	Prefeitura ou contratada	Gerador ou contratada	Exclusivo	Da coleta domiciliar em viagem exclusiva		Total	Prefeitura ou contratados	Geradores ou contratados	Ocor- rência	Valor contratual R\$/t	Inclui tratamento RSS			Valor contratual R\$/t	Ocor- rência	Municípios
Código	Nome/UF	Rs020	Rs021	Rs003	Rs038	Rs036	Rs004	Rs044	Rs028	Rs008	Rs040	Rs041	Rs042	Rs043	Rs026	Rs030	Rs031	
Região Nordeste		Rs020	Rs021	Rs003	Rs038	Rs036	Rs004	Rs044	Rs028	Rs008	Rs040	Rs041	Rs042	Rs043	Rs026	Rs030	Rs031	
290010	Abaíra/BA	Sim	Sim	Não	Não	Sim	Não				Não				Não	Não		
290020	Abaré/BA	Não																
240010	Acari/RN	Sim	Sim	Sim	Sim	Não	Sim				Sim				Não	Sim	São Gonçalo do Amarante/RN - SERQUIP	
220005	Acauã/PI	Sim	Sim	Não	Não	Sim	Não	0,10	0,1	0,0					Não	Não		
260010	Afogados da Ingazeira/PE	Não						93,00										
260030	Agrestina/PE	Sim	Não	Sim	Sim	Não				8,0					Não	Não		
220010	Agricolândia/PI	Sim	Sim		Não	Sim	Não				Não				Não	Não		
250010	Água Branca/PB	Sim	Sim	Não	Não	Sim	Não	2,00	2,0	0,0	Não				Não	Não		
220020	Água Branca/PI	Sim	Sim		Sim	Não	Não	25,00	25,0	0,0	Não				Sim	Não		
230040	Aiuaba/CE	Sim	Sim	Não	Não	Sim	Não	0,50	0,5	0,0	Não				Não	Não		
250030	Alagoa Grande/PB	Não						0,00										
260060	Alagoinha/PE	Sim	Sim	Não	Sim	Não	Não		1,6		Sim	8.230,80	Sim		Não	Sim	RECIFE	
290070	Alagoinhas/BA	Sim	Sim	Sim	Não	Sim		165,00	53,0	112,0	Não				Não	Sim	Camaçari- Bahia	
230050	Alcântaras/CE	Não																
220045	Alvorada do Gurguéia/PI	Sim	Sim			Sim		1,50	1,5	0,0	Sim	51,35	Sim		Sim	Não		
290100	Amargosa/BA	Sim	Sim	Não	Não	Sim	Não	41,00	41,0	0,0	Não				Não	Não		
230075	Amontada/CE	Não																
290135	Andorinha/BA	Sim	Sim	Não				1,20	1,2	0,0	Não							
240080	Angicos/RN	Não						81,00			Não							
240090	Antônio Martins/RN	Sim	Sim	Não	Sim	Sim	Sim		80.000,0		Não				Não	Não		
250077	Aparecida/PB	Não																
230090	Apuiarés/CE	Não																
280020	Aquidabã/SE	Não						32,00										
230100	Aquiraz/CE	Sim	Sim		Sim			34,80	34,8	0,0	Sim	208.967,00	Sim		Sim	Sim	Fortaleza, Incinerador	
250080	Araçagi/PB	Não						0,00										
280030	Aracaju/SE	Sim	Sim	Sim	Sim	Não	Não	1.420,00	101,0	1.319,0	Sim	41,09	Não	0,00	Sim	Não		
230110	Aracati/CE	Sim	Não	Sim	Não	Sim		144,00	0,0	144,0					Não	Não		
290210	Araci/BA	Sim	Sim			Sim									Não	Não		
260105	Araçoiaba/PE	Sim	Sim		Sim	Sim					Não				Sim	Sim	Recife	
270030	Arapiraca/AL	Sim	Sim	Sim	Sim	Não	Não	12,61	12,6	0,0	Não				Sim	Sim	Maceió	
210100	Arari/MA	Sim	Sim	Não							Não				Sim	Não		
230140	Aratuba/CE	Não																
280040	Araúá/SE	Não																
220090	Araozes/PI	Não																
230160	Assaré/CE	Sim	Sim	Sim		Sim	Não	1,00	1,0	0,0	Não				Não	Não		
250135	Assunção/PB	Não						3,00										
230170	Aurora/CE	Sim	Sim	Não	Sim	Não	Não		1,5		Não		Não		Sim	Não		
240140	Baía Formosa/RN	Sim	Sim	Sim	Sim	Não	Não				Sim	1.730,00	Sim		Não	Sim	Natal/RN	
290260	Baixa Grande/BA	Não																

TABELA Rs01 - INFORMAÇÕES SOBRE COLETA DE RESÍDUOS SÓLIDOS DE SERVIÇOS DE SAÚDE

ANO DE
REFERÊNCIA
2009

Município		Execução de coleta dif. de RSS			Veículos utilizados		Ocorr. de cobrança pela coleta diferenciada	Quant. de RSS coletados			Coleta de RSS em unidades públicas de saúde terceirizada			Trat. de RSS Terceirizado	Prefeitura controla executores	Remessa de RSS para outros municípios	
		Existe	Prefeitura ou contratada	Gerador ou contratada	Exclusivo	Da coleta domiciliar em viagem exclusiva		Total	Prefeitura ou contratados	Geradores ou contratados	Ocor- rência	Valor contratual R\$/t	Inclui tratamento RSS	Valor contratual R\$/t		Ocor- rência	Municípios
Código	Nome/UF	Rs020	Rs021	Rs003	Rs038	Rs036	Rs004	Rs044	Rs028	Rs008	Rs040	Rs041	Rs042	Rs043	Rs026	Rs030	Rs031
Região Nordeste		Rs020	Rs021	Rs003	Rs038	Rs036	Rs004	Rs044	Rs028	Rs008	Rs040	Rs041	Rs042	Rs043	Rs026	Rs030	Rs031
250150	Bananeiras/PB	Não															
240150	Barcelona/RN	Sim	Sim	Não	Sim	Não	Não	2,00	2,0	0,0	Não				Não	Não	
220117	Barra D'Alcântara/PI	Não															
270050	Barra de Santo Antônio/AL	Não															
290270	Barra/BA	Sim	Sim		Sim	Não	Não	2,00	2,0		Sim	121,76	Sim		Sim	Não	
230205	Barroquinha/CE	Sim	Sim	Não	Não	Sim	Não				Não		Não		Não	Não	
230220	Beberibe/CE	Sim	Sim	Não	Não	Sim	Não				Não				Não	Não	
250190	Belém/PB	Não						1.726,00									
260170	Belo Jardim/PE	Sim	Sim	Não	Sim	Não	Não	280,00	280,0	0,0	Sim	146,98	Não	0,00	Não	Sim	Recife
210180	Benedito Leite/MA	Não						0,00									
260180	Betânia/PE	Sim	Sim	Não	Não	Sim	Não	2.100,00	2.100,0	0,0	Não				Não	Não	
260190	Bezerros/PE	Sim	Sim		Sim	Sim	Não		19,0		Sim	136,97	Não			Sim	Recife-Pernambuco por meio da empresa contratada
250210	Boa Ventura/PB	Não															
210200	Bom Jardim/MA	Sim	Sim	Não	Não	Sim	Não	90,00	90,0	0,0	Não				Não	Não	
290395	Bom Jesus da Serra/BA	Sim	Sim	Não	Sim	Sim	Não	10,00	10,0	0,0	Sim	10,00	Sim		Sim	Não	
240170	Bom Jesus/RN	Sim	Sim		Sim						Sim	720,00	Não	0,00	Não	Sim	SÃO GONÇALO DO AMARANTE/RN
290400	Boninal/BA	Não															
250240	Bonito de Santa Fé/PB	Sim	Sim	Não	Não	Sim	Não	9.000,00	9.000,0	0,0	Não				Não	Não	
250250	Boqueirão/PB	Sim	Sim	Não	Não	Sim	Não				Sim					Não	
250270	Borborema/PB	Não						4.400,00									
230250	Brejo Santo/CE	Sim	Sim	Sim	Não	Sim	Não	300,00	250,0	50,0	Não				Não	Não	
290450	Brotas de Macaúbas/BA	Não															
290460	Brumado/BA	Sim	Sim	Não	Sim	Não	Não	5,60	5,6	0,0	Sim	2.851,14	Sim		Sim	Não	
210230	Buriti Bravo/MA	Sim	Sim	Não	Não	Sim	Não	4,00	4,0	0,0	Não				Não	Não	
250310	Cabaceiras/PB	Não															
260290	Cabo de Santo Agostinho/PE	Sim	Sim	Não	Sim	Não	Não	53,84	53,8	0,0	Sim	1.452,92	Sim		Sim	Sim	RECIFE (PE) - SERQUIP.
270120	Cacimbinhas/AL	Sim	Sim		Não	Sim	Não				Não				Não	Não	
290500	Caculé/BA	Não															
290515	Caetanos/BA	Sim	Sim		Não	Sim	Não				Não				Sim	Não	
240185	Caçara do Norte/RN	Sim	Sim		Sim				1.500,0		Não				Não	Não	
240200	Caicó/RN	Sim	Sim	Não	Não	Sim	Não				Não				Sim		
220207	Cajazeiras do Piauí/PI	Sim	Sim		Não	Sim	Não	0,00	0,0	0,0	Não				Não	Não	
220208	Cajueiro da Praia/PI	Não						1,00									
220209	Caldeirão Grande do Piauí/PI	Sim	Sim			Sim		7,20	7,2	0,0	Não					Não	
290570	Camaçari/BA	Sim	Sim	Não	Sim	Não	Sim	368,63	368,6	0,0	Não	821,72	Não	2.823,23	Sim	Não	
250390	Camalauí/PB	Não															
260350	Camocim de São Félix/PE	Sim	Sim	Não	Não	Não	Não				Não				Não	Não	
230260	Camocim/CE	Sim		Sim													
250400	Campina Grande/PB	Sim	Sim	Sim	Sim		Não		126,5		Sim	2.291,66	Sim		Não	Não	

TABELA Rs01 - INFORMAÇÕES SOBRE COLETA DE RESÍDUOS SÓLIDOS DE SERVIÇOS DE SAÚDE

ANO DE REFERÊNCIA
2009

Município		Execução de coleta dif. de RSS			Veículos utilizados		Ocorr. de cobrança pela coleta diferenciada	Quant. de RSS coletados			Coleta de RSS em unidades públicas de saúde terceirizada			Trat. de RSS Terceirizado	Prefeitura controla executores	Remessa de RSS para outros municípios		
		Existe	Prefeitura ou contratada	Gerador ou contratada	Exclusivo	Da coleta domiciliar em viagem exclusiva		Total	Prefeitura ou contratados	Geradores ou contratados	Ocor- rência	Valor contratual R\$/t	Inclui tratamento RSS			Valor contratual R\$/t	Ocor- rência	Municípios
Código	Nome/UF	Rs020	Rs021	Rs003	Rs038	Rs036	Rs004	Rs044	Rs028	Rs008	Rs040	Rs041	Rs042	Rs043	Rs026	Rs030	Rs031	
Região Nordeste																		
270140	Campo Alegre/AL	Sim	Sim		Sim	Não	Não		19,0		Sim	2.650,00	Sim		Não	Não		
280100	Campo do Brito/SE	Sim	Sim	Não	Não	Sim	Sim	20,00	20,0		Sim	120,00	Não	0,00	Não	Não		
220213	Campo Grande do Piauí/PI	Não																
220220	Campo Maior/PI	Sim	Sim	Não	Não	Não	Não				Não				Não	Não		
230270	Campos Sales/CE	Sim	Sim	Não	Não	Sim	Não	2,00	2,0	0,0	Não				Não	Não		
290660	Candiba/BA	Sim	Sim		Não	Sim	Não	12,00	12,0	0,0	Não				Sim	Não		
260370	Canhotinho/PE	Sim	Sim			Sim					Sim				Não	Não		
280120	Canindé de São Francisco/SE	Sim	Sim		Não	Sim	Não				Não				Não	Não		
220230	Canto do Buriti/PI	Sim	Sim	Não	Não	Sim	Não	13,80	13,8	0,0	Não				Não	Não		
290685	Capela do Alto Alegre/BA																	
270170	Capela/AL	Sim	Sim	Não	Não	Sim	Não				Não					Não		
280130	Capela/SE	Sim	Sim	Não	Sim	Não	Não		1,5		Não				Não	Não		
290690	Caravelas/BA	Sim	Sim	Não	Não	Sim	Não	12,00	12,0	0,0	Sim		Não		Sim	Não		
290710	Carinhanha/BA	Sim	Sim	Não	Sim	Não	Não	14,00	14,0	0,0	Sim	270,00	Sim		Sim	Não		
230310	Cariré/CE	Não																
230330	Cariús/CE	Sim	Sim		Sim	Sim	Não	1,50	1,5	0,0	Não				Não	Não		
260390	Carnaíba/PE	Não						2.160,00										
240240	Carnaúba dos Dantas/RN	Não																
250420	Catingueira/PB	Não																
250430	Catolé do Rocha/PB	Não						24,00										
290750	Catu/BA	Sim	Sim	Não	Sim	Não	Não	25,80	25,8	0,0	Sim	2.142,90	Sim		Não	Sim	SALVADOR - ATERRO METROPOLITANO	
230370	Caucaia/CE	Sim	Sim	Não	Sim	Não	Sim	96,10	96,1	0,0	Sim	1.810,00	Não	1.500,00	Sim	Não		
210300	Caxias/MA	Sim	Sim		Sim	Não	Não	2.428,00	2.428,0	0,0	Não				Não	Não		
290790	Cipó/BA	Não																
210330	Codó/MA	Sim	Sim		Não	Sim	Não	280,00	280,0	0,0	Sim	3.900,00	Não		Não	Não		
220273	Coivaras/PI	Não																
220277	Colônia do Piauí/PI	Não						600,00										
290820	Conceição da Feira/BA	Sim	Sim	Não	Não	Sim	Não	25,00	25,0	0,0	Não				Sim	Sim	Cruz das Almas - BA	
210355	Conceição do Lago-Açu/MA	Não						0,00										
250440	Conceição/PB	Sim	Sim	Não	Não	Sim	Não	2,00	2,0	0,0	Não				Não	Não		
250450	Condado/PB	Sim	Sim	Não	Sim	Não	Sim	2,80	2,8		Não				Sim	Não		
250470	Congo/PB	Não																
290900	Cordeiros/BA	Não																
290910	Coribe/BA	Não						0,00										
210360	Coroatá/MA	Sim	Sim	Não	Não	Sim	Não	6,00	6,0	0,0	Não				Não	Não		
290920	Coronel João Sá/BA	Sim	Sim	Não		Sim	Não	30,00	30,0	0,0	Não					Não		
290930	Correntina/BA	Sim	Sim		Não	Sim	Não	1,00	1,0		Não				Não	Não		
270230	Coruripe/AL	Não																
290940	Cotegipe/BA	Sim	Sim	Não	Sim		Não	7,00	7,0	0,0	Sim	1.800,00	Sim		Sim	Não		

TABELA Rs01 - INFORMAÇÕES SOBRE COLETA DE RESÍDUOS SÓLIDOS DE SERVIÇOS DE SAÚDE

ANO DE
REFERÊNCIA
2009

Município		Execução de coleta dif. de RSS			Veículos utilizados		Ocorr. de cobrança pela coleta diferenciada	Quant. de RSS coletados			Coleta de RSS em unidades públicas de saúde terceirizada			Trat. de RSS Terceirizado	Prefeitura controla executores	Remessa de RSS para outros municípios	
		Existe	Prefeitura ou contratada	Gerador ou contratada	Exclusivo	Da coleta domiciliar em viagem exclusiva		Total	Prefeitura ou contratados	Geradores ou contratados	Ocor- rência	Valor contratual R\$/t	Inclui tratamento RSS	Valor contratual R\$/t		Ocor- rência	Municípios
Código	Nome/UF																
Região Nordeste		Rs020	Rs021	Rs003	Rs038	Rs036	Rs004	Rs044	Rs028	Rs008	Rs040	Rs041	Rs042	Rs043	Rs026	Rs030	Rs031
230420	Crato/CE	Sim	Sim		Sim	Sim	Não				Sim	11.200,00		Sim	Não		
290980	Cruz das Almas/BA	Não															
250490	Cruz do Espírito Santo/PB	Não						2.181,00									
230425	Cruz/CE	Sim	Sim	Não	Sim	Não	Não				Sim	156,01		Sim	Não		
240300	Cruzeta/RN	Sim	Sim	Não	Sim	Não	Não	1,00	1,0	0,0	Não			Não	Não		
280190	Cumbe/SE	Sim		Sim	Não	Não								Não	Não		
260500	Cupira/PE	Sim	Sim		Sim						Sim			Não	Sim	Destino de responsabilidade da empresa coletora	
210370	Cururupu/MA	Não															
220342	Domingos Mourão/PI	Não															
291030	Elísio Medrado/BA	Sim	Sim	Não	Não	Sim	Não	0,00	2,0		Não			Não	Não		
291050	Entre Rios/BA	Sim	Sim	Não	Sim	Não	Não	165,60	165,6	0,0	Sim	600,00	Não	0,00	Sim	Não	
240340	Equador/RN	Sim	Sim	Não	Não	Sim	Não				Não			Não	Não		
250600	Esperança/PB	Não															
270255	Estrela de Alagoas/AL	Não															
291070	Euclides da Cunha/BA	Não															
230430	Farias Brito/CE	Sim	Não	Sim	Não	Sim								Sim	Não		
291077	Feira da Mata/BA	Não															
260545	Fernando de Noronha/PE	Sim	Sim	Não	Não	Sim	Não	21,60	21,6	0,0	Sim	170,00	Não	3.350,00	Sim	Recife	
291100	Floresta Azul/BA	Não															
220385	Floresta do Piauí/PI	Não						1.000,00									
260570	Floresta/PE	Sim	Sim	Não	Sim	Não	Não		5.200,0		Sim	0,00	Não	0,00	Não	Não	
291110	Formosa do Rio Preto/BA	Não						7,00			Sim						
230435	Forquilha/CE	Sim	Sim	Não	Sim	Não	Não	7,00	7,0	0,0	Não			Não	Não		
230440	Fortaleza/CE	Sim	Não	Sim	Sim	Não		3.244,98	0,0	3.245,0	Sim	450,00	Não	1.760,00	Sim	Não	
220415	Francisco Macedo/PI	Sim	Sim			Sim	Não				Não						
220420	Francisco Santos/PI	Sim	Sim	Não	Não	Sim	Não	5,00	5,0	0,0				Não	Não		
280230	Frei Paulo/SE	Sim	Sim	Não	Não	Sim	Sim	20,00	20,0	0,0	Sim	125,00	Não	0,00	Não	Não	
240410	Galinhos/RN	Sim	Sim			Sim										Não	
280250	General Maynard/SE	Não															
230460	General Sampaio/CE	Sim	Sim	Não	Não	Não	Não	5.522,00	5.522,0	0,0	Não			Sim			
291130	Gentio do Ouro/BA	Não						2,00									
210462	Governador Luiz Rocha/MA	Não															
260640	Gravata/PE	Sim	Sim	Sim	Sim	Não	Sim	34,92	34,9	0,0	Sim	8.117,45	Sim	Não	Sim	Recife/PE	
230490	Groaíras/CE	Não															
220450	Guadalupe/PI	Sim	Sim	Não	Sim	Não	Não				Não			Sim	Não		
210490	Guimarães/MA	Não						0,00									
230520	Hidrolândia/CE	Não															
210500	Humberto de Campos/MA	Sim	Sim		Não	Sim	Não				Não			Não	Não		
291190	Iaçu/BA	Não						100,00									

TABELA Rs01 - INFORMAÇÕES SOBRE COLETA DE RESÍDUOS SÓLIDOS DE SERVIÇOS DE SAÚDE

ANO DE
REFERÊNCIA
2009

Município		Execução de coleta dif. de RSS			Veículos utilizados		Ocorr. de cobrança pela coleta diferenciada	Quant. de RSS coletados			Coleta de RSS em unidades públicas de saúde terceirizada			Trat. de RSS Terceirizado	Prefeitura controla executores	Remessa de RSS para outros municípios				
		Existe	Prefeitura ou contratada	Gerador ou contratada	Exclusivo	Da coleta domiciliar em viagem exclusiva		Total	Prefeitura ou contratados	Geradores ou contratados	Ocor- rência	Valor contratual R\$/t	Inclui tratamento RSS	Valor contratual R\$/t		Ocor- rência	Municípios			
Código	Nome/UF							t	t	t										
Região Nordeste		Rs020	Rs021	Rs003	Rs038	Rs036	Rs004	Rs044	Rs028	Rs008	Rs040	Rs041	Rs042	Rs043	Rs026	Rs030	Rs031			
291200	Ibiassucê/BA	Não						8,00												
260670	Ibirajuba/PE	Sim	Não	Sim	Sim	Não									Sim	Não				
230540	Icó/CE	Sim	Sim	Não	Não	Sim	Não	100,00	100,0	0,0	Sim	1.776,52	Não		Não	Não				
270310	Igaci/AL	Não																		
210520	Igarapé Grande/MA	Não						0,00												
230550	Iguatu/CE	Sim	Sim		Sim			273,00			Sim	118,12	Não		Sim	Não				
250670	Imaculada/PB	Não																		
210530	Imperatriz/MA	Sim	Sim	Não	Sim	Não	Não	457,80	457,8	0,0	Sim	280,00	Sim		Não	Não				
230560	Independência/CE	Sim	Sim								Sim	2.080,00	Não			Não				
260710	Ingazeira/PE	Sim	Sim	Não	Não	Sim	Não	1,20	1,2	0,0	Não				Não	Não				
270330	Inhapi/AL	Sim	Sim	Não	Não	Sim	Sim	2,40	2,4	0,0	Não				Não	Não				
220470	Inhumas/PI	Não																		
230570	Ipaumirim/CE	Não						12,00												
260730	Ipubi/PE	Não																		
291430	Iramaia/BA	Não						6,00												
291440	Iraquara/BA	Não						4,00												
230610	Irauçuba/CE	Sim	Sim	Não	Sim	Não	Não		24,0		Sim	98,00	Não	0,00	Não	Não				
280290	Itabaiana/SE	Não						0,00												
291465	Itabela/BA	Não																		
280310	Itabi/SE	Sim	Sim	Não	Não	Não	Não		12,0		Não				Sim	Não				
291480	Itabuna/BA	Sim	Sim	Sim	Sim	Sim	Não	1.001,50	0,0	1.001,5	Sim	0,00	Não	0,00	Sim	Não				
291510	Itagi/BA	Não																		
230620	Itaíçaba/CE	Não						0,00												
230625	Itaitinga/CE	Sim		Sim	Sim			634.725,00								Sim	PACATUBA - CE			
240485	Itajá/RN	Sim	Sim	Não	Não	Não	Não	38,40	38,4	0,0	Não				Não	Não				
291550	Itajuípe/BA	Sim	Sim	Sim		Sim									Não	Não				
291570	Itamarí/BA	Não																		
260765	Itambé/PE	Sim	Sim	Não				10,00	10,0	0,0	Sim	9.024,00	Sim		Sim	Sim	Recife - PE			
291680	Itarantim/BA	Sim	Sim		Não	Sim	Não	5,00	5,0	0,0	Sim	0,00	Não		Não	Não				
230655	Itarema/CE	Sim	Sim	Não	Não	Sim	Não	14,40	14,4	0,0	Não		Não		Sim	Não				
230660	Itatira/CE	Não																		
291690	Itiruçu/BA	Sim	Sim	Não	Não	Sim	Não	9.600,00			Não				Sim	Não				
291733	Iuiú/BA	Sim	Sim	Não	Não	Sim	Não	30,00			Não				Não	Não				
240500	Jaçaná/RN	Não						600.000,00												
250730	Jacaraú/PB	Não						2.749,00												
291750	Jacobina/BA																			
291760	Jaguaquara/BA	Sim	Sim	Sim	Sim	Não	Sim	21,00	21,0	0,0	Não				Sim	Não				
230700	Jaguaruana/CE	Sim	Sim	Não	Não	Sim	Não	2,50	2,5	0,0	Sim		Não		Não	Sim	FORTALEZA/CE			
291790	Jandaíra/BA	Não																		

TABELA Rs01 - INFORMAÇÕES SOBRE COLETA DE RESÍDUOS SÓLIDOS DE SERVIÇOS DE SAÚDE

ANO DE
REFERÊNCIA
2009

Município		Execução de coleta dif. de RSS			Veículos utilizados		Ocorr. de cobrança pela coleta diferenciada	Quant. de RSS coletados			Coleta de RSS em unidades públicas de saúde terceirizada			Trat. de RSS Terceirizado	Prefeitura controla executores	Remessa de RSS para outros municípios	
		Existe	Prefeitura ou contratada	Gerador ou contratada	Exclusivo	Da coleta domiciliar em viagem exclusiva		Total	Prefeitura ou contratados	Geradores ou contratados	Ocor- rência	Valor contratual R\$/t	Inclui tratamento RSS	Valor contratual R\$/t		Ocor- rência	Municípios
Código	Nome/UF																
Região Nordeste		Rs020	Rs021	Rs003	Rs038	Rs036	Rs004	Rs044	Rs028	Rs008	Rs040	Rs041	Rs042	Rs043	Rs026	Rs030	Rs031
240540	Japi/RN	Não						0,00			Não						
240560	Jardim de Piranhas/RN	Sim	Sim	Não	Não	Sim	Não	1,00	1,0	0,0	Não				Não	Não	
230720	Jati/CE	Sim	Sim	Não	Sim	Não		34,30	34,3	0,0	Sim	350,00	Não	0,00	Sim	Não	
250750	João Pessoa/PB	Sim	Não	Sim													
250770	Juazeirinho/PB	Não						3.041,00									
230730	Juazeiro do Norte/CE	Sim	Sim	Sim	Sim	Não	Não				Sim	1.619,05	Sim		Sim	Não	
291845	Jucuruçu/BA	Não															
291855	Jussari/BA	Sim	Sim					24,00	24,0	0,0	Sim	1.200,00	Não	0,00	Não	Sim	Itabuna-BA
291870	Lafaiete Coutinho/BA	Não															
280350	Lagarto/SE	Sim	Sim	Não	Sim	Não	Não				Sim		Não		Não	Não	
220555	Lagoa Alegre/PI	Não						0,00									
270410	Lagoa da Canoa/AL	Sim	Sim		Sim			33,60	33,6	0,0	Não				Não	Não	
240620	Lagoa d'Anta/RN	Não						48,36									
250820	Lagoa de Dentro/PB	Sim	Sim	Não	Sim	Não	Não				Não				Não	Não	
210592	Lagoa do Mato/MA	Não															
250830	Lagoa Seca/PB	Não															
291890	Lajedão/BA	Não						5,00									
291900	Lajedinho/BA	Não						78,00									
280360	Laranjeiras/SE	Sim	Sim		Sim						Sim						
250840	Lastro/PB	Não						15,00									
291920	Lauro de Freitas/BA	Sim	Sim	Não	Sim	Sim	Não	73,17	73,2	0,0	Não				Não	Sim	Camaçari- Ba
291930	Lençóis/BA	Sim	Sim	Não	Não	Sim	Não	10,00	10,0	0,0	Não				Não	Não	
230760	Limoeiro do Norte/CE	Sim	Sim	Não	Sim	Não	Não	10,00	10,0	0,0	Não				Sim	Não	
291950	Livramento de Nossa Senhora/BA	Sim	Sim	Não	Sim	Sim	Não				Não				Não	Não	
210620	Luis Domingues/MA	Não															
291955	Luis Eduardo Magalhães/BA	Sim	Sim		Sim						Sim					Não	
240700	Luis Gomes/RN	Não						576,00									
270430	Maceió/AL	Sim	Não	Sim	Não	Não									Sim	Não	
250870	Mãe d'Água/PB	Não															
291995	Maetinga/BA	Não															
292000	Maiquinique/BA	Não															
292010	Mairi/BA	Sim	Sim	Não	Não	Sim	Não	0,80	0,8	0,0	Não				Não	Não	
270440	Major Isidoro/AL	Não															
240725	Major Sales/RN	Sim	Sim		Sim				12,0		Não					Não	
292030	Malhada de Pedras/BA	Não															
280390	Malhador/SE	Sim	Sim	Não	Sim	Sim	Não	1,00	1,0	0,0	Não				Não	Não	
250900	Manaira/PB	Não						120,00									
230765	Maracanaú/CE	Sim	Sim	Sim	Não	Sim	Não	175,20	175,2	0,0	Sim	127,23	Não		Sim	Não	
292060	Maragogipe/BA	Sim	Sim		Sim	Não	Não	60,00	60,0	0,0	Não				Não	Não	

TABELA Rs01 - INFORMAÇÕES SOBRE COLETA DE RESÍDUOS SÓLIDOS DE SERVIÇOS DE SAÚDE

ANO DE
REFERÊNCIA
2009

Município		Execução de coleta dif. de RSS			Veículos utilizados		Ocorr. de cobrança pela coleta diferenciada	Quant. de RSS coletados			Coleta de RSS em unidades públicas de saúde terceirizada			Trat. de RSS Terceirizado	Prefeitura controla executores	Remessa de RSS para outros municípios	
		Existe	Prefeitura ou contratada	Gerador ou contratada	Exclusivo	Da coleta domiciliar em viagem exclusiva		Total	Prefeitura ou contratados	Geradores ou contratados	Ocor- rência	Valor contratual	Inclui tratamento RSS	Valor contratual		Ocor- rência	Municípios
Código	Nome/UF	Rs020	Rs021	Rs003	Rs038	Rs036	Rs004	Rs044	Rs028	Rs008	Rs040	Rs041	Rs042	Rs043	Rs026	Rs030	Rs031
260920	Maraial/PE	Sim	Sim		Não	Sim	Não	2.000,0			Não				Não	Não	
230770	Maranguape/CE	Sim	Sim	Não	Não	Sim	Não	26,00	26,0	0,0					Sim	Sim	FORTALEZA - CE.
210637	Maranhãozinho/MA	Não															
270460	Maravilha/AL	Sim	Não	Sim	Sim	Não		1,20	0,0	1,2					Não	Sim	Maceió
292080	Marcionílio Souza/BA	Não															
240740	Martins/RN	Sim	Sim	Não	Não	Sim	Não	72,00			Não					Não	
280400	Maruim/SE	Sim	Sim	Não	Não	Sim	Sim	20,00	20,0		Sim	125,00	Não	0,00	Não	Não	
292090	Mascote/BA	Sim	Sim		Não	Não	Não		0,8		Não				Não	Não	
230800	Massapê/CE	Sim	Sim	Não	Não	Sim	Não		20,0		Não				Sim	Não	
250920	Massaranduba/PB	Sim	Sim			Sim			4,0		Sim	36.000,00	Não	36.000,00	Sim	Sim	João Pessoa - PB - SERQUIP
292100	Mata de São João/BA	Sim	Sim	Não	Sim	Não	Não				Não				Sim		Camaçari - BA, Incinerador ECOMED
210663	Matões do Norte/MA	Não															
230810	Mauriti/CE	Sim	Sim	Sim	Sim	Sim		2,00	1,0	1,0	Sim	500,00	Sim		Sim	Não	
230820	Meruoca/CE	Não						23,00			Sim		Não				
292120	Miguel Calmon/BA	Não															
292145	Mirante/BA	Não															
210680	Mirinza/MA	Não						0,00									
230850	Mombaca/CE	Não															
230860	Monsenhor Tabosa/CE	Não															
250960	Monte Horebe/PB	Não															
230870	Morada Nova/CE	Sim	Sim	Não	Sim	Não	Não	2,00	2,0	0,0	Não					Não	
292160	Morpará/BA	Sim	Sim	Sim	Sim	Não	Não	9,00	9,0	0,0	Não				Não	Não	
240800	Mossoró/RN	Sim	Sim	Sim	Sim	Sim	Não	115,00	0,0	115,0	Sim	2,60	Sim		Não	Sim	São Gonçalo do Amarante-RN
292220	Muniz Ferreira/BA	Não															
280430	Muribeca/SE	Não															
270550	Murici/AL	Não						0,00									
292240	Mutuipe/BA	Sim	Sim		Não	Sim	Não				Não				Não	Não	
240810	Natal/RN	Sim	Sim	Sim	Sim	Não	Não	7.150,00	349,0	6.801,0	Sim	216,17	Não	1.900,59	Sim	Sim	São Gonçalo do Amarante/RN
292260	Nilo Peçanha/BA	Sim	Sim		Não	Sim	Não	1.500,00	1.500,0	0,0	Não				Não	Não	
240820	Nisia Floresta/RN	Sim	Sim		Sim	Não	Não	4,00	4,0		Sim	14.800,00	Não		Não	Sim	Aterro Sanitário de Ceará-Mirim
280450	Nossa Senhora da Glória/SE	Não									Não						
280480	Nossa Senhora do Socorro/SE	Sim	Sim	Não	Sim	Não	Não	67,80	67,8	0,0	Sim	299,85	Não	0,00	Não	Não	
210725	Nova Colinas/MA	Sim	Sim	Sim		Sim	Não		0,5		Não				Não	Não	
240830	Nova Cruz/RN	Não						353,00									
251020	Nova Olinda/PB	Não						65,00									
251030	Nova Palmeira/PB	Sim	Sim														
230945	Ocara/CE	Sim	Sim	Não	Sim	Não	Não	7,30	7,3	0,0	Não				Sim	Não	
251040	Olho d'Água/PB	Não						24.000,00									
240840	Olho-d'Água do Borges/RN	Não															

TABELA Rs01 - INFORMAÇÕES SOBRE COLETA DE RESÍDUOS SÓLIDOS DE SERVIÇOS DE SAÚDE

ANO DE
REFERÊNCIA
2009

Município		Execução de coleta dif. de RSS			Veículos utilizados		Ocorr. de cobrança pela coleta diferenciada	Quant. de RSS coletados			Coleta de RSS em unidades públicas de saúde terceirizada			Trat. de RSS Terceirizado	Prefeitura controla executores	Remessa de RSS para outros municípios	
		Existe	Prefeitura ou contratada	Gerador ou contratada	Exclusivo	Da coleta domiciliar em viagem exclusiva		Total	Prefeitura ou contratados	Geradores ou contratados	Ocor- rência	Valor contratual R\$/t	Inclui tratamento RSS	Valor contratual R\$/t		Ocor- rência	Municípios
Código	Nome/UF	Rs020	Rs021	Rs003	Rs038	Rs036	Rs004	Rs044	Rs028	Rs008	Rs040	Rs041	Rs042	Rs043	Rs026	Rs030	Rs031
Região Nordeste		Sim	Não	Sim	Sim	Não									Não	Não	
260960	Olinda/PE	Sim	Não	Sim	Sim	Não		1,20	0,0	1,2						Não	
270610	Ouro Branco/AL	Sim	Não	Sim	Sim	Não										Não	
240850	Ouro Branco/RN	Não						0,00									
230970	Pacatuba/CE	Sim	Sim	Não	Sim	Não	Não	20,05	20,1	0,0	Não				Sim	Não	
280490	Pacatuba/SE	Não															
230980	Pacoti/CE	Não						20,00									
230990	Pacujá/CE	Não															
292340	Palmas de Monte Alto/BA	Não															
220740	Palmeira do Piauí/PI	Não															
210760	Palmeirândia/MA	Não						0,00									
270640	Pão de Açúcar/AL	Sim	Sim		Não	Sim	Não	0,00	20,0		Não					Não	
270642	Pariconha/AL	Sim	Sim	Não	Não	Sim	Não	2,40	2,4	0,0	Não				Não	Não	
220770	Parnaíba/PI	Sim	Sim	Não	Sim	Não	Não	196,25	196,3	0,0	Sim	265,10	Não	0,00	Não	Não	
240325	Parnamirim/RN	Sim	Sim	Não	Sim	Não	Sim	156,28	156,3	0,0	Sim	222,17	Não	1,99	Sim	Sim	Natal - RN / Cidade Nova
240920	Passagem/RN	Não															
251080	Patos/PB	Sim	Sim	Sim	Não	Não	Não	288,00	72,0	216,0	Sim		Sim		Não	Sim	João Pessoa PB
292390	Pau Brasil/BA	Sim	Sim	Sim	Não	Sim	Não	15,00	15,0	0,0	Não				Não	Não	
251090	Paulista/PB	Sim	Sim	Não	Não	Sim	Não	0,50	0,5	0,0	Não				Não	Não	
270660	Paulo Jacinto/AL	Sim	Sim	Não	Não	Sim	Não	1,20	1,2	0,0	Não				Não	Não	
231060	Penaforte/CE	Sim	Sim	Não	Não	Sim	Não	34,00	34,0	0,0	Não				Sim	Não	
270670	Penedo/AL	Sim	Sim		Sim	Não	Não	12,00	12,0	0,0	Sim	800,00	Sim		Não	Sim	Maceió - al
270680	Piaçabuçu/AL	Não						1.800,00									
251140	Picuí/PB	Sim	Sim	Não	Sim	Não	Não		96,0		Sim	1.303,75	Não		Sim	Não	
251160	Pilões/PB	Não															
210850	Pindaré-Mirim/MA	Sim	Sim	Não	Não	Sim	Não	54,60	54,6	0,0	Não				Não	Não	
270700	Pindoba/AL	Não															
292460	Pindobaçu/BA	Não															
231085	Pindoretama/CE	Sim	Sim			Sim			14,0							Não	
210860	Pinheiro/MA	Não															
280530	Pirambu/SE	Sim	Sim			Sim										Não	
251200	Pocinhos/PB	Sim	Sim	Não	Não	Sim	Não		5,0		Não				Não	Não	
241010	Poço Branco/RN	Não						18,00									
251203	Poço Dantas/PB	Sim	Sim	Não	Não	Sim	Não	8,60	8,6	0,0	Não				Não	Não	
280540	Poço Redondo/SE	Sim	Sim			Sim		1,00	1,0	0,0	Não				Sim	Sim	monte alegre de sergipe
280550	Poço Verde/SE	Sim	Sim	Não	Não	Sim	Sim	28,00	28,0	0,0	Sim	125,00	Não	0,00	Não	Não	
292520	Pojuca/BA	Sim	Sim	Sim	Sim	Não	Não	17,00	17,0	0,0	Sim	75.190,00	Sim		Sim	Sim	Camacari -BA
251210	Pombal/PB	Não															
241020	Portalegre/RN	Sim	Sim	Não	Não	Sim					Não					Não	
231110	Porteiras/CE	Sim	Sim	Não	Sim	Sim	Não	0,00	10,8		Sim	61,90	Não	0,00	Sim	Não	

TABELA Rs01 - INFORMAÇÕES SOBRE COLETA DE RESÍDUOS SÓLIDOS DE SERVIÇOS DE SAÚDE

ANO DE REFERÊNCIA
2009

Município		Execução de coleta dif. de RSS			Veículos utilizados		Ocorr. de cobrança pela coleta diferenciada	Quant. de RSS coletados			Coleta de RSS em unidades públicas de saúde terceirizada			Trat. de RSS Terceirizado	Prefeitura controla executores	Remessa de RSS para outros municípios		
		Existe	Prefeitura ou contratada	Gerador ou contratada	Exclusivo	Da coleta domiciliar em viagem exclusiva		Total	Prefeitura ou contratados	Geradores ou contratados	Ocor- rência	Valor contratual	Inclui tratamento RSS			Valor contratual	Ocor- rência	Municípios
Código	Nome/UF	Rs020	Rs021	Rs003	Rs038	Rs036	Rs004	Rs044	Rs028	Rs008	Rs040	Rs041	Rs042	Rs043	Rs026	Rs030	Rs031	
Região Nordeste		Rs020	Rs021	Rs003	Rs038	Rs036	Rs004	Rs044	Rs028	Rs008	Rs040	Rs041	Rs042	Rs043	Rs026	Rs030	Rs031	
280560	Porto da Folha/SE	Não						0,00										
241025	Porto do Mangue/RN	Não																
270750	Porto Real do Colégio/AL	Não						4,00										
292530	Porto Seguro/BA	Sim	Sim	Não	Sim	Não	Não	173,00			Sim	694,44	Não	120.000,00	Não	Não		
231123	Potiretama/CE	Não																
251220	Prata/PB	Não																
292560	Presidente Dutra/BA	Não																
292570	Presidente Jânio Quadros/BA	Não																
241030	Presidente Juscelino/RN	Sim	Sim		Não	Sim	Não	81,00	81,0	0,0						Não		
292590	Quijingue/BA	Não						8,00										
261153	Quixaba/PE	Não																
292593	Quixabeira/BA	Não																
261160	Recife/PE	Sim	Sim	Sim	Sim	Não	Não	5.773,00	558,0	5.215,0	Sim	1.015,98	Sim		Sim	Não		
231160	Redenção/CE	Sim	Sim	Sim		Sim		180.000,00			Não				Não	Não		
210950	Riachão/MA	Não																
261170	Riacho das Almas/PE	Sim	Sim			Sim					Sim				Não	Não		
251278	Riacho de Santo Antônio/PB	Sim	Sim		Não	Sim	Não	0,70	0,7	0,0	Não				Não	Não		
280590	Riachuelo/SE	Sim	Sim	Não	Sim	Não	Não	24,00	24,0	0,0	Sim	5.470,00	Não	5.470,00	Não	Não		
240895	Rio do Fogo/RN	Sim	Sim	Sim	Sim	Sim	Não	0,00	0,0	0,0	Sim	0,00	Não	0,00	Não	Sim	Ceara-Mirim (Aterro Sanitário Metr. de Natal/Brase	
261190	Rio Formoso/PE	Sim	Sim		Sim			1,60	1,6	0,0	Sim	2.400,00	Não		Não	Não		
231180	Russas/CE	Sim	Sim	Não	Não	Sim	Não	312,00	312,0	0,0	Não				Sim	Não		
261220	Salgueiro/PE	Sim	Sim	Não	Sim	Não		0,30	0,3	0,0					Sim	Não		
292740	Salvador/BA	Sim	Não	Sim	Sim	Não		3.155,00	0,0	3.155,0					Sim	Sim	Simões Filho e Dias d'Ávila	
210970	Sambaíba/MA	Sim	Sim	Não	Não	Sim	Não	30,00	30,0	0,0	Sim	60,00	Não		Sim	Não		
292750	Santa Bárbara/BA	Sim	Sim	Não	Não	Sim	Não	0,30	0,3	0,0	Não				Não	Não		
292780	Santa Cruz da Vitória/BA	Não						0,00										
251320	Santa Cruz/PB	Não																
210980	Santa Helena/MA	Não						0,00										
292790	Santa Inês/BA	Não						66,00										
210990	Santa Inês/MA	Sim	Sim	Não	Sim	Sim	Não	0,50	0,5	0,0	Não				Não	Não		
211000	Santa Luzia/MA	Não																
261260	Santa Maria da Boa Vista/PE	Sim	Sim	Não	Sim		Não				Não				Não	Não		
292810	Santa Maria da Vitória/BA	Sim	Sim	Não	Sim	Sim	Não	85,00	85,0	0,0	Não				Não	Não		
292840	Santa Rita de Cássia/BA	Sim	Sim	Não	Não	Sim	Não	50,00	50,0	0,0	Não				Não	Não		
251380	Santa Teresinha/PB	Não						9,00										
231200	Santana do Acaraú/CE	Não																
231210	Santana do Cariri/CE	Sim	Sim	Não	Não	Sim	Não	15,00	15,0	0,0	Não				Não	Não		
280640	Santana do São Francisco/SE	Sim	Sim	Não	Não	Sim	Não	0,00	0,0	0,0	Não				Não	Não		
251365	Santarém/PB	Não																

TABELA Rs01 - INFORMAÇÕES SOBRE COLETA DE RESÍDUOS SÓLIDOS DE SERVIÇOS DE SAÚDE

ANO DE
REFERÊNCIA
2009

Município		Execução de coleta dif. de RSS			Veículos utilizados		Ocorr. de cobrança pela coleta diferenciada	Quant. de RSS coletados			Coleta de RSS em unidades públicas de saúde terceirizada			Trat. de RSS Terceirizado	Prefeitura controla executores	Remessa de RSS para outros municípios			
		Existe	Prefeitura ou contratada	Gerador ou contratada	Exclusivo	Da coleta domiciliar em viagem exclusiva		Total	Prefeitura ou contratados	Geradores ou contratados	Ocor- rência	Valor contratual	Inclui tratamento RSS	Valor contratual		Ocor- rência	Municípios		
												R\$/t		R\$/t					
Código	Nome/UF	Rs020	Rs021	Rs003	Rs038	Rs036	Rs004	Rs044	Rs028	Rs008	Rs040	Rs041	Rs042	Rs043	Rs026	Rs030	Rs031		
Região Nordeste																			
292880	Santo Estêvão/BA	Não																	
231230	São Benedito/CE	Sim	Sim			Sim	Não	15,8			Sim	Não		Não					
211050	São Bento/MA	Não																	
261310	São Caitano/PE	Sim	Sim	Não	Sim	Não	Não	0,50	0,5	0,0	Não				Não	Não			
280670	São Cristóvão/SE	Sim	Sim			Sim			30,0		Sim	60.000,00	Sim		Sim	Sim	ARACAJU		
292910	São Felipe/BA	Sim	Sim	Não	Sim	Não	Não	189,30			Não				Não	Sim	Cruz das Almas - BA		
220960	São Félix do Piauí/PI	Sim	Sim			Sim	Não	0,00	0,0	0,0	Não				Não	Não			
251398	São Francisco/PB	Não																	
220985	São João da Canabrava/PI	Não						0,00											
211107	São João do Soter/MA	Sim	Sim	Não	Não	Sim	Não	6,00	6,0	0,0	Não				Não	Não			
261340	São José da Coroa Grande/PE	Sim	Sim	Sim	Não	Não	Não	20,00	0,0	20,0	Sim	9.424,96	Não	0,00	Não	Sim	Recife-PE		
251430	São José de Caiana/PB	Não																	
211120	São José de Ribamar/MA	Sim	Sim			Sim	Não	127,00	127,0	0,0	Sim	629,92	Sim			Não	Não		
221005	São José do Divino/PI																		
292937	São José do Jacuípe/BA	Não						3,00											
221020	São José do Piauí/PI	Não						0,00											
211140	São Luis Gonzaga do Maranhão/MA	Não						0,00											
211130	São Luís/MA	Sim	Sim	Sim	Sim	Sim	Não	286,6			Sim	94,81	Não			Sim	Não		
292940	São Miguel das Matas/BA	Não																	
251500	São Miguel de Taipu/PB	Sim	Sim	Sim	Não	Sim	Não	19,00	19,0	0,0	Não				Não	Sim	Pilar.		
241255	São Miguel do Gostoso/RN	Não						0,00											
270860	São Miguel dos Campos/AL	Sim	Sim	Não	Sim	Não	Não	12,00	12,0	0,0	Sim	2.276,00	Sim			Não	Sim	MACEIÓ/ALAGOAS	
221050	São Pedro do Piauí/PI	Não																	
292950	São Sebastião do Passé/BA	Sim	Sim			Sim	Não	36,00	36,0	0,0	Sim	1.500,00	Não	2.000,00	Sim	Sim	CAMAÇARI/BA		
231270	Senador Pompeu/CE	Sim	Sim			Não	Sim	Não	3,10	3,1	0,0	Não				Não	Não		
241340	Serra Negra do Norte/RN	Sim	Sim	Não	Não	Não	Não	19,20	19,2	0,0	Sim	48.000,00	Não			Sim	Não		
261390	Serra Talhada/PE	Não																	
241355	Serrinha dos Pintos/RN	Não																	
293060	Serrolândia/BA	Não																	
261410	Sertânia/PE	Sim	Sim			Sim			300,00	300,0	0,0						Não		
261420	Sirinhaém/PE	Sim	Não	Sim	Sim	Não											Sim	Não	
231290	Sobral/CE	Sim	Sim	Sim	Não	Sim	Não	577,27	459,2	118,1	Não				Sim	Não			
221090	Socorro do Piauí/PI	Não																	
261440	Solidão/PE	Não						0,00											
231300	Solonópole/CE	Não						4,00											
251620	Sousa/PB	Não																	
293080	Souto Soares/BA	Sim	Sim	Não	Não	Sim	Não				Não				Não	Não			
261460	Tabira/PE	Sim	Sim			Sim	Não	Não				Sim	Sim			Sim	Sim	Recife - PE	
241400	Tangará/RN	Sim	Sim	Não	Sim	Não	Não				Não				Não	Não			

TABELA Rs01 - INFORMAÇÕES SOBRE COLETA DE RESÍDUOS SÓLIDOS DE SERVIÇOS DE SAÚDE

ANO DE
REFERÊNCIA
2009

Município		Execução de coleta dif. de RSS			Veículos utilizados		Ocorr. de cobrança pela coleta diferenciada	Quant. de RSS coletados			Coleta de RSS em unidades públicas de saúde terceirizada			Trat. de RSS Terceirizado	Prefeitura controla executores	Remessa de RSS para outros municípios		
		Existe	Prefeitura ou contratada	Gerador ou contratada	Exclusivo	Da coleta domiciliar em viagem exclusiva		Total	Prefeitura ou contratados	Geradores ou contratados	Ocor- rência	Valor contratual R\$/t	Inclui tratamento RSS			Valor contratual R\$/t	Ocor- rência	Municípios
Código	Nome/UF	Rs020	Rs021	Rs003	Rs038	Rs036	Rs004	Rs044	Rs028	Rs008	Rs040	Rs041	Rs042	Rs043	Rs026	Rs030	Rs031	
293120	Taperoá/BA	Sim	Sim	Não	Não	Sim	Não	3,36	3,4	0,0	Não				Não	Não		
251650	Taperoá/PB	Não																
261500	Taquaritinga do Norte/PE	Sim	Sim	Não	Sim	Não	Não	5,86	5,9	0,0	Sim	3.907,00	Sim		Não	Sim	Igarassu	
251660	Tavares/PB	Não																
251670	Teixeira/PB	Sim	Sim	Não	Não	Sim	Não	28,80	28,8	0,0	Não				Não	Não		
241415	Tenente Laurentino Cruz/RN	Não						0,00										
221100	Teresina/PI	Sim	Sim	Não	Sim			2.578,00			Sim	283,67	Não		Sim	Não		
241105	Tibau/RN	Não																
261530	Timbaúba/PE	Sim	Sim		Sim	Não	Não								Sim	Não		
211220	Timon/MA	Sim	Sim	Não	Sim	Não	Sim				Não				Não	Não		
261550	Tracunhaém/PE	Sim	Sim	Não	Sim	Não	Não				Sim				Não	Não		
270920	Traipu/AL	Sim	Sim	Não	Não	Sim	Não	18,00	18,0	0,0	Não				Não	Não		
231350	Trairi/CE	Sim		Sim		Sim		5,00	0,0	5,0					Sim	Não		
251680	Triunfo/PB	Sim	Sim	Não	Não	Sim	Não	2,90	2,9	0,0	Não				Não	Não		
231360	Ubajara/CE	Sim	Sim	Sim		Sim		8.030,00	8.030,0	0,0					Não	Não		
251690	Uiraúna/PB	Sim	Sim	Não	Não	Sim	Não	18,00	18,0	0,0	Sim	48,50	Não	0,00	Não	Não		
293250	Una/BA	Não						2.160,00										
293270	Uruçuca/BA	Não																
293280	Utinga/BA																	
293310	Várzea do Poço/BA	Não						24,00										
293320	Vera Cruz/BA	Sim	Sim	Não	Sim	Sim	Não		300,0		Não				Não	Não		
241480	Vera Cruz/RN	Sim	Sim	Não	Sim	Não	Sim	2,00	2,0	0,0	Sim	8.400,00	Sim		Não	Sim	NATAL/RN	
261630	Vicência/PE	Sim	Sim	Não	Sim	Não	Não				Sim	19.604,00	Sim		Não	Não		
231410	Viçosa do Ceará/CE	Sim	Sim	Não	Não	Sim	Não	23,00	23,0	0,0	Sim	361.071,00	Não		Sim	Não		
270940	Viçosa/AL	Não																
251720	Vieirópolis/PB	Sim	Sim	Sim	Sim	Não	Não	1,00	1,0	0,0	Não				Não	Não		
293330	Vitória da Conquista/BA	Sim	Sim	Sim	Sim	Não	Não	10,00	10,0	0,0	Não				Não	Sim	Salvador, Itabuna.	
261640	Vitória de Santo Antão/PE	Sim	Sim	Sim	Sim	Sim	Sim	3.600,00	3.600,0	0,0	Sim		Não		Sim	Sim	Recife -PE	
211300	Vitorino Freire/MA	Sim	Sim		Não	Sim	Não	12,00	12,0	0,0	Não					Não		
293340	Wagner/BA	Sim	Sim	Não	Não	Sim	Não	7,00	7,0	0,0	Não				Não	Não		
221170	Wall Ferraz/PI	Sim	Sim													Não		

TABELA Cc01
INFORMAÇÕES SOBRE COLETA DE RESÍDUOS SÓLIDOS DA CONSTRUÇÃO CIVIL

TABELA Cc01 - INFORMAÇÕES SOBRE COLETA DE RESÍDUOS SÓLIDOS DA CONSTRUÇÃO CIVIL

ANO DE
REFERÊNCIA
2009

Município		Serviço executado pela Prefeitura		Existência de empresa especializada	Existência de serviço de coleta de RCD feita por autônomos		Quantidade coletada		
					Com caminhões tipo basculantes ou carroceria	Com carroças ou outro tipo de veículo de pequena capacidade	Pref. ou contratado por ela	Caçambeiros e autônomos contratados pelo gerador	Próprio gerador
Código	Nome/UF	Existência	Cobrança						t
Região Nordeste		Co027	Cc010	Co028	Cc017	Cc018	Cc013	Cc014	Cc015
290010	Abaíra/BA	Sim	Não	Não	Não	Não			
290020	Abaré/BA	Sim	Não	Não	Não	Não	180		180
240010	Acari/RN	Sim	Não	Sim	Não	Não	5	0	0
220005	Acauá/PI	Sim	Não	Não	Não	Não	84		34
260010	Afogados da Ingazeira/PE	Não			Não	Sim		0	0
260030	Agrestina/PE	Sim	Não	Não	Sim	Não	500	1	1
220010	Agricolândia/PI	Sim	Não	Não	Não	Não	0		0
250010	Água Branca/PB	Sim	Não	Não	Não	Não	120		20
220020	Água Branca/PI	Não		Não	Não	Sim			
230040	Aiuaba/CE	Sim	Não	Sim	Sim	Não	35	25	60
250030	Alagoa Grande/PB	Sim	Não	Não	Sim	Não	100	0	0
260060	Alagoinha/PE	Sim	Não	Não	Sim	Não	1.551		
290070	Alagoinhas/BA	Sim	Não	Não	Sim	Sim	4.800	0	0
230050	Alcântaras/CE	Sim	Não	Não	Sim	Não	1.224	0	216
220045	Alvorada do Gurgueia/PI	Não		Não	Não	Não			100
290100	Amargosa/BA	Sim	Não	Não	Não	Não	7.200		0
230075	Amontada/CE	Sim	Não	Não	Sim	Não	30	5	0
290135	Andorinha/BA	Não		Não	Não	Não			936
240080	Angicos/RN	Sim	Não	Não	Sim	Não	75	275	25
240090	Antônio Martins/RN	Sim	Não	Não	Não	Não	800.000		10.000
250077	Aparecida/PB	Não		Não	Não	Não			
230090	Apuiarés/CE	Não		Não	Não	Não			0
280020	Aquidabã/SE	Sim	Não	Não	Não	Não	240		240
230100	Aquiraz/CE	Sim	Não	Não	Sim	Não	310	1.250	
250080	Araçagi/PB	Não		Não	Não	Não			
280030	Aracaju/SE	Sim	Sim	Sim	Sim	Sim	133.435	22.963	0
230110	Aracati/CE	Sim	Não	Não	Não	Sim	4.493	0	0
290210	Araci/BA	Sim	Não	Não	Sim	Sim	9.216		
260105	Araçoiaba/PE	Sim	Não	Não	Não	Não			
270030	Arapiraca/AL	Sim	Não	Sim	Sim	Sim	44.950		
210100	Arari/MA	Não		Não	Não	Não			15
230140	Aratuba/CE	Não		Não	Não	Não			
280040	Araúá/SE	Sim	Não	Não	Não	Não			
220090	Araozes/PI			Não	Sim	Não			
230160	Assaré/CE	Sim	Não	Não	Não	Não	5.000		0
250135	Assunção/PB	Sim	Não	Não	Sim	Sim	50	0	0
230170	Aurora/CE	Sim	Não	Não	Não	Não			
240140	Baía Formosa/RN	Sim	Não	Não	Não	Não	320	0	0
290260	Baixa Grande/BA	Sim	Não	Não	Não	Não	10.000		

TABELA Cc01 - INFORMAÇÕES SOBRE COLETA DE RESÍDUOS SÓLIDOS DA CONSTRUÇÃO CIVIL

ANO DE
REFERÊNCIA
2009

Município		Serviço executado pela Prefeitura		Existência de empresa especializada	Existência de serviço de coleta de RCD feita por autônomos		Quantidade coletada		
Código	Nome/UF	Existência	Cobrança		Com caminhões tipo basculantes ou carroceria	Com carroças ou outro tipo de veículo de pequena capacidade	Pref. ou contratado por ela	Caçambeiros e autônomos contratados pelo gerador	Próprio gerador
							t	t	t
Região Nordeste		Co027	Cc010	Co028	Cc017	Cc018	Cc013	Cc014	Cc015
250150	Bananeiras/PB	Sim	Sim	Não	Não	Não	800	0	0
240150	Barcelona/RN	Sim	Não	Não	Não	Não	40		0
220117	Barra D'Alcântara/PI	Sim	Não	Não	Sim	Não			
270050	Barra de Santo Antônio/AL	Sim	Não	Não	Não	Sim	110	60	30
290270	Barra/BA	Sim	Não	Sim	Sim	Sim	6	6	3
230205	Barroquinha/CE	Sim	Não	Não	Sim	Sim	420	0	0
230220	Beberibe/CE	Sim	Não	Não	Não	Não	460		
250190	Belém/PB	Não		Sim	Sim	Não		200	0
260170	Belo Jardim/PE	Sim	Não	Não	Não	Não	3.200		
210180	Benedito Leite/MA	Não		Não	Sim	Sim		0	0
260180	Betânia/PE	Sim	Não	Não	Não	Não	4.200		0
260190	Bezerros/PE	Sim	Não	Não	Não	Não	10.920		
250210	Boa Ventura/PB	Não			Não	Não			108
210200	Bom Jardim/MA	Sim	Não	Não	Não	Sim	350	125	475
290395	Bom Jesus da Serra/BA	Sim	Não	Não	Não	Não	10		10
240170	Bom Jesus/RN	Sim	Não	Não	Não	Não	728	0	0
290400	Boninal/BA	Sim	Não	Não	Não	Não			
250240	Bonito de Santa Fé/PB	Sim	Não	Não	Sim	Não	72		
250250	Boqueirão/PB	Sim	Não	Não	Não	Não	2		0
250270	Borborema/PB	Não		Sim	Sim	Não		2.000	2.000
230250	Brejo Santo/CE	Sim	Não	Não	Sim	Sim	2.560	1.500	4.060
290450	Brotas de Macaúbas/BA	Sim		Não	Não	Não	180		
290460	Brumado/BA	Não		Sim	Sim	Sim		345	55
210230	Buriti Bravo/MA	Não		Não	Sim	Não			
250310	Cabaceiras/PB	Não		Não	Sim	Não			
260290	Cabo de Santo Agostinho/PE	Sim	Não	Não	Não	Não	88.631		
270120	Cacimbinhas/AL	Sim	Não	Não	Não	Sim			
290500	Caculé/BA	Não		Sim	Sim	Não		2	2
290515	Caetanós/BA	Sim	Não	Sim	Não	Sim			
240185	Caicara do Norte/RN	Sim	Não	Não	Não	Não	100		
240200	Caicó/RN	Sim	Não	Não	Não	Sim			
220207	Cajazeiras do Piauí/PI	Não		Não	Não	Não			0
220208	Cajueiro da Praia/PI	Sim	Não	Não	Não	Não	65		0
220209	Caldeirão Grande do Piauí/PI	Sim	Não	Não	Não	Sim	40	0	10
290570	Camaçari/BA	Sim	Sim	Sim	Sim	Sim	58.895		
250390	Camalauí/PB	Sim	Não	Não	Sim	Sim	580	72	35
260350	Camocim de São Félix/PE	Sim	Não	Sim	Sim	Não	480	0	0
230260	Camocim/CE	Sim	Sim	Não	Sim	Sim			
250400	Campina Grande/PB	Não		Sim	Sim	Sim			

TABELA Cc01 - INFORMAÇÕES SOBRE COLETA DE RESÍDUOS SÓLIDOS DA CONSTRUÇÃO CIVIL

ANO DE
REFERÊNCIA
2009

Município		Serviço executado pela Prefeitura		Existência de empresa especializada	Existência de serviço de coleta de RCD feita por autônomos		Quantidade coletada		
					Com caminhões tipo basculantes ou carroceria	Com carroças ou outro tipo de veículo de pequena capacidade	Pref. ou contratado por ela	Caçambeiros e autônomos contratados pelo gerador	Próprio gerador
Código	Nome/UF	Existência	Cobrança						t
Região Nordeste		Co027	Cc010	Co028	Cc017	Cc018	Cc013	Cc014	Cc015
270140	Campo Alegre/AL	Sim	Não	Sim	Não	Não	0	2.880	0
280100	Campo do Brito/SE	Sim	Não	Não	Não	Sim	10	0	3
220213	Campo Grande do Piauí/PI	Não		Não	Não	Não			
220220	Campo Maior/PI	Sim	Não	Não	Sim	Não			
230270	Campos Sales/CE	Sim	Não	Não	Não	Não	4.563		4.563
290660	Candiba/BA	Sim	Não	Não	Sim	Sim	70	20	10
260370	Canhotinho/PE	Sim	Não	Não	Não	Não	1.000		
280120	Canindé de São Francisco/SE	Sim	Não	Não	Sim	Sim			
220230	Canto do Buriti/PI	Sim	Não	Sim	Sim	Não	420	0	0
290685	Capela do Alto Alegre/BA	Sim							
270170	Capela/AL	Sim	Não	Não	Sim	Não	360		
280130	Capela/SE	Sim	Não	Não	Sim	Sim	30	15	2
290690	Caravelas/BA	Sim	Não	Sim	Sim	Sim	3.000		
290710	Carinhanha/BA	Não		Não	Sim	Sim		0	0
230310	Cariré/CE	Sim	Não	Não	Não	Não	648		648
230330	Cariús/CE	Sim	Não	Não	Não	Não			
260390	Carnaíba/PE	Não		Não	Não	Não			918
240240	Carnaúba dos Dantas/RN	Sim	Não		Não	Não	2.880		
250420	Catingueira/PB	Não		Não	Não	Não			48
250430	Catolé do Rocha/PB	Não		Sim	Sim	Sim		259	0
290750	Catu/BA	Sim	Não	Não	Não	Não	11.980		0
230370	Caucaia/CE	Não		Não	Não	Não			0
210300	Caxias/MA	Sim	Não	Sim	Sim	Sim	9.600	2.520	0
290790	Cipó/BA	Sim	Não	Não	Não	Não			
210330	Codó/MA	Sim	Não	Não	Sim	Sim	13.900	0	0
220273	Coivaras/PI	Sim	Não	Não	Não	Não	10		10
220277	Colônia do Piauí/PI	Não		Não	Não	Não			0
290820	Conceição da Feira/BA	Sim	Não	Sim	Sim	Sim	960	240	0
210355	Conceição do Lago-Açu/MA	Sim	Não	Não	Não	Não	50		100
250440	Conceição/PB	Não		Não	Não	Não			160
250450	Condado/PB	Sim	Não	Não	Sim	Não	864	0	0
250470	Congo/PB	Sim	Não	Não	Sim	Sim	20	20	10
290900	Cordeiros/BA	Não							
290910	Coribe/BA	Sim	Não	Não	Não	Não	750		0
210360	Coroatá/MA	Não		Não	Não	Sim		0	0
290920	Coronel João Sá/BA	Sim	Não	Não	Sim	Não	1.200		
290930	Correntina/BA	Sim	Sim	Sim	Sim	Sim	30	20	10
270230	Coruripe/AL	Sim	Não	Não	Não	Não	25		
290940	Cotegipe/BA	Sim	Não	Não	Não	Não	60		60

TABELA Cc01 - INFORMAÇÕES SOBRE COLETA DE RESÍDUOS SÓLIDOS DA CONSTRUÇÃO CIVIL

ANO DE
REFERÊNCIA
2009

Município		Serviço executado pela Prefeitura		Existência de empresa especializada	Existência de serviço de coleta de RCD feita por autônomos		Quantidade coletada		
Código	Nome/UF	Existência	Cobrança		Com caminhões tipo basculantes ou carroceria	Com carroças ou outro tipo de veículo de pequena capacidade	Pref. ou contratado por ela	Caçambeiros e autônomos contratados pelo gerador	Próprio gerador
							t	t	t
Região Nordeste		Co027	Cc010	Co028	Cc017	Cc018	Cc013	Cc014	Cc015
230420	Crato/CE	Sim	Não	Não	Não				
290980	Cruz das Almas/BA	Não		Não	Sim	Sim		10	90
250490	Cruz do Espírito Santo/PB	Não		Sim	Não	Sim		0	0
230425	Cruz/CE	Não		Não	Não	Sim			
240300	Cruzeta/RN	Sim	Não	Não	Não	Não	2		1
280190	Cumbe/SE	Não		Não	Não	Não			
260500	Cupira/PE	Sim	Não	Não	Não	Não	5.616	0	5.616
210370	Cururupu/MA	Sim	Não	Não	Não	Não			500
220342	Domingos Mourão/PI	Sim	Não	Não	Não	Não	1		1
291030	Elísio Medrado/BA	Sim	Não	Não	Não	Não	180		20
291050	Entre Rios/BA	Sim	Não	Não	Não	Não	3.312		
240340	Equador/RN	Sim	Não	Não	Não	Não			
250600	Esperança/PB	Sim	Não	Sim	Não	Não	5	12	0
270255	Estrela de Alagoas/AL	Não		Não	Sim	Não			
291070	Euclides da Cunha/BA	Sim	Não	Sim	Não	Não			
230430	Farias Brito/CE	Não		Não	Sim	Sim		0	0
291077	Feira da Mata/BA	Não		Não	Sim	Sim			
260545	Fernando de Noronha/PE	Não		Não	Não	Não			
291100	Floresta Azul/BA	Sim	Não	Não	Não	Não	120		
220385	Floresta do Piauí/PI	Não		Não	Não	Não			
260570	Floresta/PE	Sim	Não	Sim	Não	Não	0	0	0
291110	Formosa do Rio Preto/BA	Sim	Não	Não	Sim	Não		1.800	
230435	Forquilha/CE	Sim	Não	Sim	Sim	Sim	865		
230440	Fortaleza/CE	Sim	Não	Sim	Sim	Sim	131.233		
220415	Francisco Macedo/PI	Não		Não	Não	Não			20
220420	Francisco Santos/PI	Não		Não	Não	Sim		6	1
280230	Frei Paulo/SE	Sim	Não	Não	Não	Sim	8		4
240410	Galinhos/RN	Sim	Não	Não	Não	Sim			
280250	General Maynard/SE	Sim	Não	Não	Não	Não			
230460	General Sampaio/CE	Sim	Não	Não	Sim	Não			
291130	Gentio do Ouro/BA	Sim	Não	Não	Não	Não	100		10
210462	Governador Luiz Rocha/MA	Sim	Não	Não	Sim	Não			
260640	Gravatá/PE	Sim		Sim	Não	Não	16.801	0	0
230490	Groaíras/CE	Sim	Não	Sim	Sim	Sim			
220450	Guadalupe/PI	Sim	Não	Não	Sim	Sim	12	25	0
210490	Guimarães/MA	Não		Não	Sim	Sim		3	0
230520	Hidrolândia/CE	Sim	Não	Não	Não	Não			
210500	Humberto de Campos/MA	Não		Não	Sim	Sim			
291190	Iaçú/BA	Sim	Não	Não	Não	Não	500		0

TABELA Cc01 - INFORMAÇÕES SOBRE COLETA DE RESÍDUOS SÓLIDOS DA CONSTRUÇÃO CIVIL

ANO DE
REFERÊNCIA
2009

Município		Serviço executado pela Prefeitura		Existência de empresa especializada	Existência de serviço de coleta de RCD feita por autônomos		Quantidade coletada			
					Com caminhões tipo basculantes ou carroceria	Com carroças ou outro tipo de veículo de pequena capacidade	Pref. ou contratado por ela	Caçambeiros e autônomos contratados pelo gerador	Próprio gerador	
Código	Nome/UF	Existência	Cobrança						t	
Região Nordeste			Co027	Cc010	Co028	Cc017	Cc018	Cc013	Cc014	Cc015
291200 Ibiassucê/BA			Sim	Não	Não	Sim	Não	300		
260670 Ibirajuba/PE			Sim	Sim	Não	Não	Não	700		700
230540 Icó/CE			Não		Não	Sim	Sim		3.585	1.000
270310 Igaci/AL			Sim	Não	Não	Não	Não	500		
210520 Igarapé Grande/MA			Não		Não	Não	Não			0
230550 Iguatu/CE			Não		Não	Sim	Sim			
250670 Imaculada/PB			Sim	Não	Não	Não	Não	600		600
210530 Imperatriz/MA			Não		Sim	Sim	Sim			
230560 Independência/CE			Não		Não	Sim	Sim			
260710 Ingazeira/PE			Sim	Sim	Não	Não	Não	50		10
270330 Inhapi/AL			Não		Sim	Sim	Não		250	38
220470 Inhuma/PI			Sim	Não	Não	Sim	Não	1		1
230570 Ipaumirim/CE			Não		Não	Sim	Não		317	0
260730 Ipubi/PE			Sim	Não	Não	Sim	Não			
291430 Iramaia/BA			Não		Não	Não	Não			32
291440 Iraquara/BA			Sim	Sim	Não	Sim	Sim	1.456	200	100
230610 Irauçuba/CE			Sim	Não	Não	Não	Não	5.840		300
280290 Itabaiana/SE			Não		Não	Não	Não			0
291465 Itabela/BA			Sim	Não	Não	Não	Não	100		
280310 Itabi/SE			Sim	Não	Não	Sim	Sim	40		
291480 Itabuna/BA			Sim	Não	Não	Sim	Não	20.171	0	0
291510 Itagi/BA			Sim	Sim	Não	Não	Não	0		0
230620 Itaíçaba/CE			Sim	Não	Não	Não	Não	3.744		0
230625 Itaitinga/CE			Sim	Não	Sim	Não	Sim			
240485 Itajá/RN			Sim	Não	Não	Não	Não	77		
291550 Itajuípe/BA			Sim	Não	Não	Não	Não			
291570 Itamarí/BA			Sim	Não	Não	Não	Não	14		0
260765 Itambé/PE			Sim	Não	Não	Não	Não	34		34
291680 Itarantim/BA			Sim	Não	Sim	Sim	Não	600	30	15
230655 Itarema/CE			Sim	Não	Não	Não	Não	56		10
230660 Itatira/CE			Não							
291690 Itiruçu/BA			Sim	Não	Não	Não	Não			9.216
291733 Iuiú/BA			Não		Sim	Sim	Não		250	250
240500 Jaçaná/RN			Sim	Não	Não	Sim	Sim	360	36	5
250730 Jacaraú/PB			Sim	Não	Não	Não	Não	2.749		2.749
291750 Jacobina/BA			Sim	Não	Não	Sim	Não			
291760 Jaguaquara/BA			Sim	Não	Não	Sim	Não	96	0	0
230700 Jaguaruana/CE			Sim	Não	Sim	Não	Não	300	0	0
291790 Jandaíra/BA			Sim	Não	Não	Não	Não	192		

TABELA Cc01 - INFORMAÇÕES SOBRE COLETA DE RESÍDUOS SÓLIDOS DA CONSTRUÇÃO CIVIL

ANO DE
REFERÊNCIA
2009

Município		Serviço executado pela Prefeitura		Existência de empresa especializada	Existência de serviço de coleta de RCD feita por autônomos		Quantidade coletada		
Código	Nome/UF	Existência	Cobrança		Com caminhões tipo basculantes ou carroceria	Com carroças ou outro tipo de veículo de pequena capacidade	Pref. ou contratado por ela	Caçambeiros e autônomos contratados pelo gerador	Próprio gerador
							t	t	t
Região Nordeste		Co027	Cc010	Co028	Cc017	Cc018	Cc013	Cc014	Cc015
240540	Japi/RN	Sim	Não	Não	Não	Não	3		3
240560	Jardim de Piranhas/RN	Sim	Não	Não	Não	Não	40		0
230720	Jati/CE	Sim	Não	Não	Não	Não	72		0
250750	João Pessoa/PB	Sim	Não	Sim	Sim	Sim	131.824		
250770	Juazeirinho/PB	Não		Não	Não	Não			0
230730	Juazeiro do Norte/CE	Sim	Não	Sim	Sim	Sim	5.941	0	5.941
291845	Jucuruçu/BA	Sim	Não	Não	Sim	Não			
291855	Jussari/BA	Sim	Não	Não	Não	Não			
291870	Lafaiete Coutinho/BA	Sim	Não	Não	Sim	Sim	450	0	0
280350	Lagarto/SE	Sim	Não	Não	Sim	Sim	0	0	0
220555	Lagoa Alegre/PI	Não		Não	Não	Sim		0	0
270410	Lagoa da Canoa/AL	Sim	Não	Não	Não	Não	820		
240620	Lagoa d'Anta/RN	Sim	Não	Não	Não	Não	390		390
250820	Lagoa de Dentro/PB	Não		Não	Sim	Sim			
210592	Lagoa do Mato/MA	Sim		Não	Não	Não			
250830	Lagoa Seca/PB	Sim	Não	Não	Sim	Não		500	
291890	Lajedão/BA	Não		Não	Não	Não			60
291900	Lajedinho/BA	Sim	Não	Não	Não	Não	23		0
280360	Laranjeiras/SE	Não		Não	Não	Sim			
250840	Lastro/PB	Sim		Não	Não	Não	30		
291920	Lauro de Freitas/BA	Sim	Não	Sim	Sim	Não	65.652	45.900	10.810
291930	Lençóis/BA	Não		Sim	Não	Não		20	20
230760	Limoeiro do Norte/CE	Sim	Não	Não	Sim	Não	60	0	0
291950	Livramento de Nossa Senhora/BA	Sim	Não	Não	Não	Não			
210620	Luis Domingues/MA	Não		Não	Não	Não			1
291955	Luis Eduardo Magalhães/BA	Sim	Sim	Sim	Sim	Sim			
240700	Luis Gomes/RN	Sim	Não	Não	Sim	Não	750	0	0
270430	Maceió/AL	Não		Sim	Sim	Sim			
250870	Mãe d'Água/PB	Sim	Não	Não	Sim	Sim	95	15	10
291995	Maetinga/BA	Sim	Não	Não	Não	Não			
292000	Maiquinique/BA	Não		Não	Sim	Sim			
292010	Mairi/BA	Sim	Não	Não	Não	Sim	960		960
270440	Major Isidoro/AL	Não		Não	Sim	Não			
240725	Major Sales/RN	Sim	Não	Não	Não	Não	8		
292030	Malhada de Pedras/BA	Sim	Não	Não	Não	Não			
280390	Malhador/SE	Sim	Não	Sim	Não	Não	200	0	0
250900	Manaira/PB	Sim	Não	Não	Não	Não	120		120
230765	Maracanaú/CE	Sim	Não	Não	Não	Não	14.058	0	14.058
292060	Maragogipe/BA	Sim	Sim	Não	Sim	Sim			

TABELA Cc01 - INFORMAÇÕES SOBRE COLETA DE RESÍDUOS SÓLIDOS DA CONSTRUÇÃO CIVIL

ANO DE
REFERÊNCIA
2009

Município		Serviço executado pela Prefeitura		Existência de empresa especializada	Existência de serviço de coleta de RCD feita por autônomos		Quantidade coletada		
					Com caminhões tipo basculantes ou carroceria	Com carroças ou outro tipo de veículo de pequena capacidade	Pref. ou contratado por ela	Caçambeiros e autônomos contratados pelo gerador	Próprio gerador
Código	Nome/UF	Existência	Cobrança						t
Região Nordeste		Co027	Cc010	Co028	Cc017	Cc018	Cc013	Cc014	Cc015
260920	Maraial/PE	Sim	Não	Não	Sim	Não	2.704		
230770	Maranguape/CE	Sim	Não	Não	Sim	Sim	1.500	0	0
210637	Maranhãozinho/MA	Não		Não	Não	Não			
270460	Maravilha/AL	Não		Não	Não	Sim		0	0
292080	Marcionílio Souza/BA	Não		Não	Sim	Não			
240740	Martins/RN	Sim	Não	Não	Não	Não	72		0
280400	Maruim/SE	Sim	Não	Não	Não	Sim	10	0	4
292090	Mascote/BA	Sim	Não	Não	Não	Não	200		
230800	Massapé/CE	Sim	Não	Não	Não	Não			
250920	Massaranduba/PB	Não		Não	Não	Não			
292100	Mata de São João/BA	Sim	Não	Sim	Não	Não	13.306		
210663	Matões do Norte/MA	Sim	Não	Não	Não	Não	174		
230810	Mauriti/CE	Não		Sim	Sim	Sim		5.616	
230820	Meruoca/CE	Não		Não	Sim	Sim		15	10
292120	Miguel Calmon/BA	Sim	Sim	Não	Sim	Não	0	1.440	0
292145	Mirante/BA	Sim	Não	Não	Não	Não			0
210680	Mirinzal/MA	Não		Não	Sim	Sim		1	3
230850	Mombaca/CE	Não		Não	Não	Não			
230860	Monsenhor Tabosa/CE	Não							
250960	Monte Horebe/PB	Sim	Não	Não	Não	Não			
230870	Morada Nova/CE	Sim	Não	Não	Não	Não	4.510		4.510
292160	Morpará/BA	Sim	Não	Sim	Sim	Sim	70	20	2
240800	Mossoró/RN	Não		Sim	Sim	Não			
292220	Muniz Ferreira/BA	Não		Sim	Não	Não			
280430	Muribeca/SE	Sim	Não	Não	Não	Não	384		384
270550	Murici/AL	Sim	Não	Não	Não	Não			1
292240	Mutuipe/BA	Sim	Não	Não	Sim	Não			
240810	Natal/RN	Sim	Sim	Sim	Sim	Sim	135.578	24.316	0
292260	Nilo Peçanha/BA	Não		Não	Sim	Sim		0	0
240820	Nisia Floresta/RN	Sim	Não	Não	Não	Não	0		0
280450	Nossa Senhora da Glória/SE	Sim	Não	Não	Não	Sim	0	0	0
280480	Nossa Senhora do Socorro/SE	Sim	Não	Não	Não	Sim	10.770	0	0
210725	Nova Colinas/MA	Sim	Não	Não	Não	Não	2		
240830	Nova Cruz/RN	Não		Não	Não	Não			
251020	Nova Olinda/PB	Não		Não	Não	Não			130
251030	Nova Palmeira/PB	Sim	Não	Não	Não	Não	210.000		10.000
230945	Ocara/CE	Sim	Não	Não	Não	Sim	0	0	0
251040	Olho d'Água/PB	Não		Não	Sim	Não		30.000	10.000
240840	Olho-d'Água do Borges/RN	Sim	Não	Sim	Sim	Não			

TABELA Cc01 - INFORMAÇÕES SOBRE COLETA DE RESÍDUOS SÓLIDOS DA CONSTRUÇÃO CIVIL

ANO DE
REFERÊNCIA
2009

Município		Serviço executado pela Prefeitura		Existência de empresa especializada	Existência de serviço de coleta de RCD feita por autônomos		Quantidade coletada		
Código	Nome/UF	Existência	Cobrança		Com caminhões tipo basculantes ou carroceria	Com carroças ou outro tipo de veículo de pequena capacidade	Pref. ou contratado por ela	Caçambeiros e autônomos contratados pelo gerador	Próprio gerador
							t	t	t
Região Nordeste		Co027	Cc010	Co028	Cc017	Cc018	Cc013	Cc014	Cc015
260960	Olinda/PE	Não		Não	Não	Não			0
270610	Ouro Branco/AL	Não		Não	Não	Sim		0	0
240850	Ouro Branco/RN	Sim	Não	Não	Não	Não	720		0
230970	Pacatuba/CE	Sim	Não	Não	Não	Não	2.279		2.279
280490	Pacatuba/SE	Sim	Não	Não	Não	Não	1.000		2.000
230980	Pacoti/CE	Sim	Não	Não	Não	Não	1.100		
230990	Pacujá/CE	Sim	Não	Não	Não	Não	365		365
292340	Palmas de Monte Alto/BA	Não		Não	Sim	Sim		1	1
220740	Palmeira do Piauí/PI	Não		Não	Não	Não			1
210760	Palmeirândia/MA	Sim	Não	Não	Sim	Sim	1	0	1
270640	Pão de Açúcar/AL	Sim	Não	Não	Sim	Sim	700		
270642	Pariconha/AL	Não		Sim	Não	Sim		250	38
220770	Parnaíba/PI	Não		Não	Sim	Sim			
240325	Parnamirim/RN	Sim	Não	Sim	Sim	Não	22.694	0	0
240920	Passagem/RN	Sim	Não	Sim	Não	Não	12.000	0	0
251080	Patos/PB	Sim	Não	Sim	Sim	Sim	12.000	6.000	3.000
292390	Pau Brasil/BA	Não		Não	Não	Não			0
251090	Paulista/PB	Sim	Não	Não	Sim	Sim	540	100	30
270660	Paulo Jacinto/AL	Sim	Não	Não	Não	Não	662		0
231060	Penaforte/CE	Sim	Não	Não	Não	Não	144		0
270670	Penedo/AL	Sim	Não	Não	Sim	Sim			
270680	Piaçabuçu/AL	Não		Não	Não	Não			768
251140	Picuí/PB	Sim	Não	Não	Sim	Sim	1.560	1.920	
251160	Pilões/PB	Sim	Não	Não	Não	Não	6		3
210850	Pindaré-Mirim/MA	Não		Não	Não	Sim		0	0
270700	Pindoba/AL	Sim	Não	Não	Não	Não	50		10
292460	Pindobaçu/BA	Sim	Sim	Sim	Sim	Não	150		
231085	Pindoretama/CE	Sim	Não	Não	Não	Não	688		
210860	Pinheiro/MA	Não		Não	Sim	Sim		1.500	700
280530	Pirambu/SE	Sim	Não	Não	Não	Sim			
251200	Pocinhos/PB	Sim	Não	Não	Sim	Sim	100	25	25
241010	Poço Branco/RN	Não		Não	Não	Não			480
251203	Poço Dantas/PB	Sim	Não	Não	Não	Não	432		432
280540	Poço Redondo/SE	Não		Não	Não	Não			1
280550	Poço Verde/SE	Sim	Não	Não	Não	Sim	12	0	4
292520	Pojuca/BA	Sim	Não	Sim	Não	Não	8.500	0	0
251210	Pombal/PB	Sim	Não	Sim	Não	Não	3.600	0	0
241020	Portalegre/RN	Sim	Não	Não	Não	Não			
231110	Porteiras/CE	Sim	Não	Sim	Não	Não	2.448	0	0

TABELA Cc01 - INFORMAÇÕES SOBRE COLETA DE RESÍDUOS SÓLIDOS DA CONSTRUÇÃO CIVIL

ANO DE
REFERÊNCIA
2009

Município		Serviço executado pela Prefeitura		Existência de empresa especializada	Existência de serviço de coleta de RCD feita por autônomos		Quantidade coletada		
Código	Nome/UF	Existência	Cobrança		Com caminhões tipo basculantes ou carroceria	Com carroças ou outro tipo de veículo de pequena capacidade	Pref. ou contratado por ela	Caçambeiros e autônomos contratados pelo gerador	Próprio gerador
							t	t	t
Região Nordeste		Co027	Cc010	Co028	Cc017	Cc018	Cc013	Cc014	Cc015
280560	Porto da Folha/SE	Não		Não	Sim	Sim		0	0
241025	Porto do Mangue/RN	Sim	Não	Não	Não	Não			
270750	Porto Real do Colégio/AL	Sim	Não	Não	Não	Não			83
292530	Porto Seguro/BA	Sim	Não	Não	Sim	Sim	1.095	2.190	2.190
231123	Potiretama/CE	Sim	Não	Não	Não	Não	2.870		2.870
251220	Prata/PB	Não							528
292560	Presidente Dutra/BA	Sim	Não	Não	Não	Sim	1.150	0	0
292570	Presidente Jânio Quadros/BA	Sim	Não	Não	Sim	Sim	200	20	10
241030	Presidente Juscelino/RN	Sim	Não	Não	Não	Não	324		0
292590	Quijingue/BA	Sim	Não	Não	Não	Não	960		960
261153	Quixaba/PE	Sim	Sim	Não	Não	Não	90		
292593	Quixabeira/BA	Sim	Não	Não	Não	Não	45		45
261160	Recife/PE	Não		Sim	Não	Não		89.016	26.218
231160	Redenção/CE	Sim	Não	Sim	Sim	Sim	2.000	0	0
210950	Riachão/MA	Sim	Sim	Não	Não	Sim			
261170	Riacho das Almas/PE	Sim	Não	Não	Não	Não	1.800		
251278	Riacho de Santo Antônio/PB	Sim	Não	Não	Não	Não	4		2
280590	Riachuelo/SE	Sim	Não	Sim	Não	Não	524	0	0
240895	Rio do Fogo/RN	Sim	Não	Sim	Não	Não	0	0	0
261190	Rio Formoso/PE	Sim	Não	Não	Não	Não	60		
231180	Russas/CE	Sim	Não	Sim	Não	Sim	9.226		
261220	Salgueiro/PE	Sim	Não	Sim	Sim	Não	3	6	0
292740	Salvador/BA	Sim	Não	Sim	Sim	Sim	501.901		
210970	Sambaíba/MA	Não		Não		Sim			
292750	Santa Bárbara/BA	Não		Não	Não	Não			
292780	Santa Cruz da Vitória/BA	Sim	Não	Não	Sim	Sim	700	0	0
251320	Santa Cruz/PB	Sim					10		10
210980	Santa Helena/MA	Sim	Não	Não	Sim	Sim	1	0	1
292790	Santa Inês/BA	Sim	Não	Não	Sim	Não	384	0	0
210990	Santa Inês/MA	Não		Sim	Sim	Sim			
211000	Santa Luzia/MA	Sim	Sim	Não	Não	Não	650	0	0
261260	Santa Maria da Boa Vista/PE	Não		Não	Não	Não			
292810	Santa Maria da Vitória/BA	Sim	Não	Não	Sim	Não	1.728	0	300
292840	Santa Rita de Cássia/BA	Não		Não	Sim	Sim		100	100
251380	Santa Teresinha/PB	Sim	Não	Não	Não	Sim	12	0	12
231200	Santana do Acaraú/CE	Sim	Não	Não	Não	Não			
231210	Santana do Cariri/CE	Sim	Não	Não	Sim	Não	1.200	3.600	0
280640	Santana do São Francisco/SE	Sim	Não	Não	Sim	Sim	1	0	0
251365	Santarém/PB	Sim	Não	Não	Não	Sim	8	0	0

TABELA Cc01 - INFORMAÇÕES SOBRE COLETA DE RESÍDUOS SÓLIDOS DA CONSTRUÇÃO CIVIL

ANO DE
REFERÊNCIA
2009

Município		Serviço executado pela Prefeitura		Existência de empresa especializada	Existência de serviço de coleta de RCD feita por autônomos		Quantidade coletada		
Código	Nome/UF	Existência	Cobrança		Com caminhões tipo basculantes ou carroceria	Com carroças ou outro tipo de veículo de pequena capacidade	Pref. ou contratado por ela	Caçambeiros e autônomos contratados pelo gerador	Próprio gerador
							t	t	t
Região Nordeste		Co027	Cc010	Co028	Cc017	Cc018	Cc013	Cc014	Cc015
292880	Santo Estêvão/BA	Não		Sim	Sim	Sim		3.000	3.000
231230	São Benedito/CE	Sim	Não	Sim	Não	Não	1.370		
211050	São Bento/MA	Sim	Não	Não	Não	Sim	30	0	0
261310	São Caitano/PE	Sim	Não	Não	Não	Não	2.500		2.500
280670	São Cristóvão/SE	Sim	Não	Sim	Não	Não	16.000	0	0
292910	São Felipe/BA	Sim	Não	Não	Não	Não	189		189
220960	São Félix do Piauí/PI	Sim	Não	Não	Não	Não	0		0
251398	São Francisco/PB	Sim	Não	Não	Não	Não	36		36
220985	São João da Canabrava/PI	Sim	Não	Não	Não	Não	40		80
211107	São João do Soter/MA	Sim	Não	Não	Não	Sim	24	6	5
261340	São José da Coroa Grande/PE	Sim	Não	Não	Não	Não	700		700
251430	São José de Caiana/PB	Não		Não	Não	Não			
211120	São José de Ribamar/MA	Não		Não	Sim	Sim			
221005	São José do Divino/PI	Sim							
292937	São José do Jacuípe/BA	Não		Não	Não	Não			45
221020	São José do Piauí/PI	Não		Não					
211140	São Luis Gonzaga do Maranhão/MA	Sim	Não	Não	Sim	Sim	3	0	3
211130	São Luis/MA	Não		Sim	Sim	Sim			
292940	São Miguel das Matas/BA	Não		Não	Não	Não			0
251500	São Miguel de Taipu/PB	Sim	Não	Não	Sim	Não	480	0	0
241255	São Miguel do Gostoso/RN								0
270860	São Miguel dos Campos/AL	Sim	Não	Não	Não	Não	8.030		8.030
221050	São Pedro do Piauí/PI	Não		Não	Sim	Sim			
292950	São Sebastião do Passé/BA	Sim	Não	Sim			3.000		
231270	Senador Pompeu/CE	Sim	Sim	Sim	Sim	Sim	9	8	17
241340	Serra Negra do Norte/RN	Sim	Não	Sim	Não	Não	960		
261390	Serra Talhada/PE	Não							
241355	Serrinha dos Pintos/RN	Sim	Não	Não	Não	Não	150		
293060	Serrolândia/BA	Não		Não	Não	Sim		0	1.440
261410	Sertânia/PE	Sim	Não	Sim		Sim	5.400		
261420	Sirinhaém/PE	Sim	Não	Não	Não	Não	10.000		0
231290	Sobral/CE	Não		Sim	Sim	Sim		247	96
221090	Socorro do Piauí/PI	Sim	Sim	Sim	Sim	Não	180	90	20
261440	Solidão/PE	Não		Não	Sim	Sim		12	0
231300	Solonópole/CE	Sim	Não	Não	Não	Não	127		0
251620	Sousa/PB	Sim	Não	Sim	Sim	Sim	730	320	30
293080	Souto Soares/BA	Sim	Não	Não	Sim	Sim	600	500	
261460	Tabira/PE	Sim	Não	Não	Não	Não			
241400	Tangará/RN	Não		Sim	Sim	Não			

TABELA Cc01 - INFORMAÇÕES SOBRE COLETA DE RESÍDUOS SÓLIDOS DA CONSTRUÇÃO CIVIL

ANO DE
REFERÊNCIA
2009

Município		Serviço executado pela Prefeitura		Existência de empresa especializada	Existência de serviço de coleta de RCD feita por autônomos		Quantidade coletada		
Código	Nome/UF	Existência	Cobrança		Com caminhões tipo basculantes ou carroceria	Com carroças ou outro tipo de veículo de pequena capacidade	Pref. ou contratado por ela	Caçambeiros e autônomos contratados pelo gerador	Próprio gerador
							t	t	t
Região Nordeste		Co027	Cc010	Co028	Cc017	Cc018	Cc013	Cc014	Cc015
293120	Taperoá/BA	Sim	Não	Não	Não	Não	416		50
251650	Taperoá/PB	Não							12
261500	Taquaritinga do Norte/PE	Sim	Sim	Não	Não	Não	1.200		0
251660	Tavares/PB	Sim	Não	Não	Sim	Não	190		
251670	Teixeira/PB	Sim	Não	Não	Não	Não	24		24
241415	Tenente Laurentino Cruz/RN	Sim	Não	Não	Sim	Não	960		0
221100	Teresina/PI	Sim	Não	Sim	Sim	Sim	79.139	7.515	0
241105	Tibau/RN	Não		Não	Não	Não			
261530	Timbaúba/PE	Sim	Não	Não	Sim	Não	4.320	0	0
211220	Timon/MA	Sim	Sim	Não	Não	Não	41		41
261550	Tracunhaém/PE	Sim	Não	Não	Não	Não	240		0
270920	Traipu/AL	Sim	Não	Não	Sim	Sim	480	162	120
231350	Trairi/CE	Sim		Não	Não	Não			
251680	Triunfo/PB	Sim	Não	Não	Não	Não	96		0
231360	Ubajara/CE	Sim	Não	Não	Sim	Sim			
251690	Uiraúna/PB	Sim	Não	Não	Não	Não	14.600		14.600
293250	Una/BA	Não		Não		Não			180
293270	Uruçuca/BA	Sim	Não	Não	Não	Não	20		
293280	Utinga/BA	Sim	Não	Sim	Não	Não			
293310	Várzea do Poço/BA	Não		Não	Sim	Sim			
293320	Vera Cruz/BA	Sim	Sim	Sim	Sim	Sim	50	100	50
241480	Vera Cruz/RN	Sim	Não	Não	Não	Não	120		
261630	Vicência/PE	Sim	Não	Não	Não	Não			
231410	Viçosa do Ceará/CE	Não		Não	Não	Não			
270940	Viçosa/AL	Sim	Não	Não	Não	Não	15		15
251720	Vieirópolis/PB	Sim	Não	Sim	Não	Não	24	0	0
293330	Vitória da Conquista/BA	Não		Sim	Sim	Sim			
261640	Vitória de Santo Antão/PE	Sim	Não	Sim	Sim	Não	3.800		
211300	Vitorino Freire/MA	Sim	Não	Não	Não	Não	518		
293340	Wagner/BA	Sim	Não	Não	Sim	Não	240	0	240
221170	Wall Ferraz/PI	Sim	Não	Não	Não	Não	1	0	0

TABELA Va01
INFORMAÇÕES SOBRE SERVIÇOS DE VARRIÇÃO

TABELA Va01 - INFORMAÇÕES SOBRE SERVIÇOS DE VARRIÇÃO

ANO DE
REFERÊNCIA
2009

Município	Extensão de Sarjeta varrida			Quantidade de varredores		Serviço terceirizado	Ocorrência de Varrição mecanizada	
	Público	Privado	Total	Público	Privado	Valor contratual		
	Km	Km	Km	Km	Km	R\$/Km		
Código Nome/UF	Va010	Va011	Va039	Va007	Va008	Va020	Va016	
Região Nordeste								
290010 Abaíra/BA	100	0	100	8			Não	
290020 Abaré/BA	10.344	0	10.344	25			Não	
240010 Acari/RN	8			20	0		Não	
220005 Acauã/PI	2.499	0	2.499	2	0	0,00	Não	
260010 Afogados da Ingazeira/PE	132.000	0	132.000			0,00	Não	
260030 Agrestina/PE	500			28	0		Não	
220010 Agricolândia/PI	150	0	150				Não	
250010 Água Branca/PB	5	0	5	8	0	0,00	Não	
220020 Água Branca/PI	10	0	10				Não	
230040 Aiuaíba/CE	20	40	60	10	10	985,00	Não	
250030 Alagoa Grande/PB	1.800	0	1.800				Não	
260060 Alagoinha/PE	11			32			Não	
290070 Alagoinhas/BA	0	43.800	43.800		148	42,02	Não	
230050 Alcântaras/CE	1.560	0	1.560	6			Não	
220045 Alvorada do Gurguéia/PI	0	41	41	0	2	63,78	Não	
290100 Amargosa/BA	40	0	40	83	0		Não	
230075 Amontada/CE	0	5	5				Não	
290135 Andorinha/BA	1.600	0	1.600	15	0		Não	
240080 Angicos/RN	1.200	0	1.200	5	0	0,00	Não	
240090 Antônio Martins/RN	1.080	0	1.080				Não	
250077 Aparecida/PB	20			17			Não	
230090 Apuiarés/CE	80	0	80	12	0	0,00	Não	
280020 Aquidabã/SE	3.760	0	3.760	17	0	0,00	Não	
230100 Aquiraz/CE	15.600	2.700	18.300	141	5		Não	
250080 Araçagi/PB	1.800	0	1.800	10	0		Não	
280030 Aracaju/SE	4.576	39.464	44.040	48	156	46,36	Não	
230110 Aracati/CE	0	24.540	24.540	2	26	18,50	Não	
290210 Araci/BA	5	18	23	23	106	120,29	Não	
260105 Araçoiaba/PE	300	516	816	11	6		Não	
270030 Arapiraca/AL	200.103	0	200.103	170			Não	
210100 Arari/MA	5	0	5	9	0		Não	
230140 Aratuba/CE	3.650	0	3.650	28	0		Não	
280040 Arauá/SE							Não	
220090 Aroazes/PI	480	0	480				Não	
230160 Assaré/CE	1.200	5.760	6.960				Não	
250135 Assunção/PB	3.070	0	3.070	15	0		Não	
230170 Aurora/CE	0	13.404	13.404	0	41	50,41	Não	
240140 Baía Formosa/RN	26	0	26	6			Não	
290260 Baixa Grande/BA							Não	

TABELA Va01 - INFORMAÇÕES SOBRE SERVIÇOS DE VARRIÇÃO

ANO DE
REFERÊNCIA
2009

Município	Extensão de Sarjeta varrida			Quantidade de varredores		Serviço terceirizado	Ocorrência de Varrição mecanizada	
	Público	Privado	Total	Público	Privado	Valor contratual		
	Km	Km	Km	Km	Km	R\$/Km		
Código Nome/UF	Va010	Va011	Va039	Va007	Va008	Va020	Va016	
Região Nordeste								
250150 Bananeiras/PB	15	0	15	45			Não	
240150 Barcelona/RN	300	0	300	3	0		Não	
220117 Barra D'Alcântara/PI							Não	
270050 Barra de Santo Antônio/AL	8.200	0	8.200	55	0		Não	
290270 Barra/BA	0	5.615	5.615	0	16	69,45	Não	
230205 Barroquinha/CE	0	11	11	0	10		Não	
230220 Beberibe/CE	0	338	338		30		Não	
250190 Belém/PB	0	1.800	1.800			16,83	Não	
260170 Belo Jardim/PE	20.000	0	20.000	90	0	0,00	Não	
210180 Benedito Leite/MA	5	0	5	5	0	0,00	Não	
260180 Betânia/PE	38	0	38			0,00	Não	
260190 Bezerros/PE	42.568	0	42.568	66	0		Não	
250210 Boa Ventura/PB	6.720	0	6.720	14	0	0,00	Não	
210200 Bom Jardim/MA	10.465	0	10.465	18	0		Não	
290395 Bom Jesus da Serra/BA	0	694	694	0	0	10,00	Não	
240170 Bom Jesus/RN	0	96	96				Não	
290400 Boninal/BA	0	0	0	17	0	0,00	Não	
250240 Bonito de Santa Fé/PB	28	0	28			0,00	Não	
250250 Boqueirão/PB	10	20	30	10	20	203.200,00	Não	
250270 Borborema/PB	0	936	936	0	10	98,08	Não	
230250 Brejo Santo/CE	40.000	0	40.000	85		0,00	Não	
290450 Brotas de Macaúbas/BA	480	0	480	15	0		Não	
290460 Brumado/BA	0	177.796	177.796	0	75	0,73	Não	
210230 Buriti Bravo/MA	20	0	20	5			Não	
250310 Cabaceiras/PB	1			5			Não	
260290 Cabo de Santo Agostinho/PE		55.919		0	112	32,98	Não	
270120 Cacimbinhas/AL				37	0		Não	
290500 Caculé/BA	0	58	58	17	21	26.700,00	Não	
290515 Caetanos/BA				0	15		Não	
240185 Caçara do Norte/RN	15			22			Não	
240200 Caicó/RN				13	18		Não	
220207 Cajazeiras do Piauí/PI	100	0	100				Não	
220208 Cajueiro da Praia/PI	0	2.880	2.880			0,00	Não	
220209 Caldeirão Grande do Piauí/PI	1.920	0	1.920	4	0		Não	
290570 Camaçari/BA	0	151.106	151.106	30	161	42,96	Não	
250390 Camalau/PB	936	0	936	4			Não	
260350 Camocim de São Félix/PE	5.544	0	5.544	22	0		Não	
230260 Camocim/CE					16			
250400 Campina Grande/PB	56.824	0	56.824	290	0		Não	

TABELA Va01 - INFORMAÇÕES SOBRE SERVIÇOS DE VARRIÇÃO

ANO DE
REFERÊNCIA
2009

Município	Extensão de Sarjeta varrida			Quantidade de varredores		Serviço terceirizado	Ocorrência de Varrição mecanizada	
	Público	Privado	Total	Público	Privado	Valor contratual		
	Km	Km	Km	Km	Km	R\$/Km		
Código Nome/UF	Va010	Va011	Va039	Va007	Va008	Va020	Va016	
Região Nordeste								
270140 Campo Alegre/AL	12.128	0	12.128	64	0	0,00	Não	
280100 Campo do Brito/SE	3.500	0	3.500			0,00	Não	
220213 Campo Grande do Piauí/PI	4	0	4	4	0		Não	
220220 Campo Maior/PI	1.584	0	1.584	21			Não	
230270 Campos Sales/CE	24.210	0	24.210	60			Não	
290660 Candiba/BA	30	0	30	31		0,00	Não	
260370 Canhotinho/PE	18.000			31	0		Não	
280120 Canindé de São Francisco/SE	8	0	8	150			Não	
220230 Canto do Buriti/PI	22.536						Não	
290685 Capela do Alto Alegre/BA								
270170 Capela/AL	35	0	35	20	0		Não	
280130 Capela/SE				30	0			
290690 Caravelas/BA	66.000			37	2		Sim	
290710 Carinhanha/BA	0	1.192	1.192	0	25	32,83	Não	
230310 Cariré/CE	1.440		1.440	8			Não	
230330 Cariús/CE	95	4.600	4.695	8	22	70,30	Não	
260390 Caruaíba/PE	22	0	22	44	0	22,20	Não	
240240 Caruaíba dos Dantas/RN	18			5	0		Não	
250420 Catingueira/PB	7.200	0	7.200	15	0	0,00	Não	
250430 Catolé do Rocha/PB	4	0	4	56	0	0,00	Não	
290750 Catu/BA	0	10.423	10.423	0	45	96,85	Sim	
230370 Caucaia/CE	0	2.700.336	2.700.336	0	20	104,92	Sim	
210300 Caxias/MA	4.380			128			Não	
290790 Cipó/BA	0	2.400	2.400				Não	
210330 Codó/MA	0	10.500	10.500	0	85	65,00	Não	
220273 Coivaras/PI	4	0	4	27.195	0		Não	
220277 Colônia do Piauí/PI	6.000	0	6.000	13	0	0,00	Não	
290820 Conceição da Feira/BA	1.920	0	1.920			0,00	Não	
210355 Conceição do Lago-Açu/MA	2.000		2.000				Não	
250440 Conceição/PB	11.760	0	11.760	72	0	0,00	Não	
250450 Condado/PB	54.000	0	54.000	15	0	0,00	Não	
250470 Congo/PB	1.500	0	1.500	16	0		Não	
290900 Cordeiros/BA	8.000	0	8.000	78	0		Não	
290910 Coribe/BA	3.000	6.000	9.000	20	32	51.947,53	Não	
210360 Coroatá/MA	6.260	0	6.260	160	0	0,00	Não	
290920 Coronel João Sá/BA	20	0	20	57			Não	
290930 Correntina/BA	80			65	0		Não	
270230 Coruripe/AL	8			70			Não	
290940 Cotegipe/BA	4.320	0	4.320	6	0		Não	

TABELA Va01 - INFORMAÇÕES SOBRE SERVIÇOS DE VARRIÇÃO

ANO DE
REFERÊNCIA
2009

Município	Extensão de Sarjeta varrida			Quantidade de varredores		Serviço terceirizado	Ocorrência de Varrição mecanizada	
	Público	Privado	Total	Público	Privado	Valor contratual		
	Km	Km	Km	Km	Km	R\$/Km		
Código Nome/UF	Va010	Va011	Va039	Va007	Va008	Va020	Va016	
Região Nordeste								
230420 Crato/CE	114						Sim	
290980 Cruz das Almas/BA	70	0	70	65			Não	
250490 Cruz do Espírito Santo/PB	900.000	0	900.000			0,00	Não	
230425 Cruz/CE	0	38	38		5	449,58	Não	
240300 Cruzeta/RN	2.000	0	2.000	9	0	0,00	Não	
280190 Cumbe/SE	1.296	0	1.296	12			Não	
260500 Cupira/PE							Não	
210370 Cururupu/MA	7.200	0	7.200	15			Não	
220342 Domingos Mourão/PI	300	0	300	7		0,00	Não	
291030 Elísio Medrado/BA	6.000	0	6.000	28		0,00	Não	
291050 Entre Rios/BA					85		Não	
240340 Equador/RN							Não	
250600 Esperança/PB		3.950.625				34,00	Não	
270255 Estrela de Alagoas/AL	30	0	30	15	0		Não	
291070 Euclides da Cunha/BA	1.800	0	1.800				Não	
230430 Farias Brito/CE							Não	
291077 Feira da Mata/BA	180	0	180	14	0		Não	
260545 Fernando de Noronha/PE	0	1.677	1.677	0	2	159,14	Não	
291100 Floresta Azul/BA	6.840			18			Não	
220385 Floresta do Piauí/PI	4	0	4	6	0		Não	
260570 Floresta/PE	0	4.500	4.500		35	45,00	Não	
291110 Formosa do Rio Preto/BA		18		0	15		Não	
230435 Forquilha/CE	0	6	6	0	13	6.630,00	Sim	
230440 Fortaleza/CE	261.907	402.795	664.703	752	222	18,27	Sim	
220415 Francisco Macedo/PI	8	0	8	6			Não	
220420 Francisco Santos/PI	7.200	0	7.200	21	0	0,00	Não	
280230 Frei Paulo/SE	3.000	0	3.000			0,00	Não	
240410 Galinhos/RN				25			Não	
280250 General Maynard/SE	80	0	80				Não	
230460 General Sampaio/CE	7	0	7	12	0	0,00	Sim	
291130 Gentio do Ouro/BA	1.095	0	1.095	27			Não	
210462 Governador Luiz Rocha/MA				0	0		Não	
260640 Gravata/PE	0	13.278	13.278	0	20	30,77	Não	
230490 Groaíras/CE				0	12		Não	
220450 Guadalupe/PI	200	0	200			0,00	Não	
210490 Guimarães/MA	5	0	5	15	0	0,00	Não	
230520 Hidrolândia/CE	5			20	0		Não	
210500 Humberto de Campos/MA	96	0	96				Não	
291190 Iaçú/BA	800	0	800	150		0,00	Não	

TABELA Va01 - INFORMAÇÕES SOBRE SERVIÇOS DE VARRIÇÃO

ANO DE
REFERÊNCIA
2009

Município	Extensão de Sarjeta varrida			Quantidade de varredores		Serviço terceirizado	Ocorrência de Varrição mecanizada	
	Público	Privado	Total	Público	Privado	Valor contratual		
	Km	Km	Km	Km	Km	R\$/Km		
Código Nome/UF	Va010	Va011	Va039	Va007	Va008	Va020	Va016	
Região Nordeste								
291200 Ibiassucê/BA				36			Não	
260670 Ibirajuba/PE	582	2.088	2.670	12	5	45,00	Não	
230540 Icó/CE	0	3.500	3.500	0	25	15,50	Não	
270310 Igaci/AL	3.000			35	0		Não	
210520 Igarapé Grande/MA		0		10	0	0,00	Não	
230550 Iguatu/CE		5.000			77	80,00	Não	
250670 Imaculada/PB	3.000	0	3.000	19			Não	
210530 Imperatriz/MA	0	9.094	9.094	0	37	62,00	Sim	
230560 Independência/CE	8	0	8	13			Não	
260710 Ingazeira/PE	2	0	2	12	0		Não	
270330 Inhapi/AL	5	0	5	5	0		Não	
220470 Inhumas/PI	1.536	0	1.536	97	0		Não	
230570 Ipaumirim/CE	0	2.874	2.874				Não	
260730 Ipubi/PE							Não	
291430 Iramaia/BA	1.300	0	1.300	10			Não	
291440 Iraquara/BA	30	0	30	40	0	0,00	Não	
230610 Irauçuba/CE	0	4.380	4.380	0	25	17,82	Não	
280290 Itabaiana/SE	8.400	0	8.400	89	0	0,00	Não	
291465 Itabela/BA		45			30		Não	
280310 Itabi/SE	1.300	0	1.300	21	0		Não	
291480 Itabuna/BA	0	120	120	0	60	0,00	Não	
291510 Itagi/BA	100	0	100	43		0,00	Não	
230620 Itaipaba/CE	0	880	880	0	2	70,00	Não	
230625 Itaitinga/CE				0	4		Sim	
240485 Itajá/RN	250	0	250	2	0		Não	
291550 Itajuípe/BA				50	0			
291570 Itamarí/BA	5.958	0	5.958	25		0,00	Não	
260765 Itambé/PE	449.568	0	449.568	44	0		Não	
291680 Itarantim/BA	10	15	25		12		Não	
230655 Itarema/CE	120	150	270				Não	
230660 Itatira/CE	7.500			20			Não	
291690 Itiruçu/BA	35	0	35				Não	
291733 Ituiú/BA	900	0	900	47			Não	
240500 Jaçaná/RN	1.920	0	1.920			0,00	Não	
250730 Jacaraú/PB	1.252	0	1.252				Não	
291750 Jacobina/BA								
291760 Jaguaquara/BA	2.000	0	2.000	204		0,00	Não	
230700 Jaguaruana/CE	2	8	10	8	14		Não	
291790 Jandaira/BA	6.480	0	6.480				Não	

TABELA Va01 - INFORMAÇÕES SOBRE SERVIÇOS DE VARRIÇÃO

ANO DE
REFERÊNCIA
2009

Município	Extensão de Sarjeta varrida			Quantidade de varredores		Serviço terceirizado	Ocorrência de Varrição mecanizada	
	Público	Privado	Total	Público	Privado	Valor contratual		
	Km	Km	Km	Km	Km	R\$/Km		
Código	Nome/UF							
Região Nordeste								
	Va010	Va011	Va039	Va007	Va008	Va020	Va016	
240540	Japi/RN	95	0	95		0,00	Não	
240560	Jardim de Piranhas/RN	2.400	0	2.400			Não	
230720	Jati/CE	0	32	32	11	0	90,00	Não
250750	João Pessoa/PB	98.832	38.644	137.476	998	52	104,00	Não
250770	Juazeirinho/PB	1.392	0	1.392			0,00	Não
230730	Juazeiro do Norte/CE	0	8.086	8.086	0	100	39,04	Sim
291845	Jucuruçu/BA	0	0	0	20		0,00	Não
291855	Jussari/BA	0	0	0	16		0,00	Não
291870	Lafaiete Coutinho/BA	8	0	8				Não
280350	Lagarto/SE	0	30.885	30.885	50	0	2.859,00	Não
220555	Lagoa Alegre/PI	15	0	15			0,00	Não
270410	Lagoa da Canoa/AL	14	0	14	20	0	0,00	Não
240620	Lagoa d'Anta/RN	2.405		2.405	14	0	0,00	Não
250820	Lagoa de Dentro/PB	4	0	4				Não
210592	Lagoa do Mato/MA	5	0	5				Não
250830	Lagoa Seca/PB	13	0	13	35		6,30	Não
291890	Lajedão/BA	1.200	0	1.200	20			Não
291900	Lajedinho/BA	162	0	162			0,00	Não
280360	Laranjeiras/SE							Não
250840	Lastro/PB	5.241	0	5.241	8	0	0,00	Não
291920	Lauro de Freitas/BA	98.842	0	98.842	175	0	0,00	Não
291930	Lençóis/BA	5.500	0	5.500	25	0	0,00	Não
230760	Limoeiro do Norte/CE	220	500	720	8			Não
291950	Livramento de Nossa Senhora/BA	248	0	248			0,00	Não
210620	Luís Domingues/MA	0	0	0				Não
291955	Luís Eduardo Magalhães/BA							
240700	Luís Gomes/RN	80	0	80	10			Não
270430	Maceió/AL		100.700		105	158	71,93	Sim
250870	Mãe d'Água/PB	22	0	22	7	0		Não
291995	Maetinga/BA	15.000	0	15.000			0,00	Não
292000	Maiquinique/BA	672	0	672	33	0		Não
292010	Mairi/BA	0	0	0		30	0,00	Não
270440	Major Isidoro/AL				40	0		Não
240725	Major Sales/RN	1						Não
292030	Malhada de Pedras/BA	30.000	0	30.000	120	0		Não
280390	Malhador/SE	100	0	100	10			Não
250900	Manaira/PB	5	0	5			0,00	Não
230765	Maracanau/CE	2.306	2.413	4.719	15	13		Não
292060	Maragogipe/BA	312	168	480	71	76	0,00	Não

TABELA Va01 - INFORMAÇÕES SOBRE SERVIÇOS DE VARRIÇÃO

ANO DE
REFERÊNCIA
2009

Município	Extensão de Sarjeta varrida			Quantidade de varredores		Serviço terceirizado	Ocorrência de Varrição mecanizada	
	Público	Privado	Total	Público	Privado	Valor contratual		
	Km	Km	Km	Km	Km	R\$/Km		
Código	Nome/UF							
Região Nordeste								
260920	Maraial/PE	3	20	23	8	16	23,08	Não
230770	Maranguape/CE	14.496	0	14.496	25	0	0,00	Não
210637	Maranhãozinho/MA				6	0		Não
270460	Maravilha/AL	5.280	0	5.280	20	0	0,00	Não
292080	Marcionílio Souza/BA	50			18			Não
240740	Martins/RN	3	4	7			0,00	Não
280400	Maruim/SE	3.500	0	3.500			0,00	Não
292090	Mascote/BA	24.000	0	24.000	31			Não
230800	Massapé/CE	0	5.400	5.400	6	11		Não
250920	Massaranduba/PB	9	0	9	9			Não
292100	Mata de São João/BA	1.320	0	1.320	19	0		Não
210663	Matões do Norte/MA	288		288	6	0	0,00	Não
230810	Mauriti/CE	821	821	1.642	36	10	35,03	Não
230820	Meruoca/CE		8.424	8.424			10,85	Não
292120	Miguel Calmon/BA	18.250	0	18.250				Não
292145	Mirante/BA	2.191	0	2.191	3	0	0,00	Não
210680	Mirinzal/MA	6	0	6	15	0	0,00	Não
230850	Mombaca/CE	4	0	4				Não
230860	Monsenhor Tabosa/CE							
250960	Monte Horebe/PB							Não
230870	Morada Nova/CE	18	0	18				Sim
292160	Morpará/BA	2.191	0	2.191	10	0		Não
240800	Mossoró/RN	24.546	31.187	55.733	60	92	58,42	Sim
292220	Muniz Ferreira/BA	0	7	7	0	7	40,04	Não
280430	Muribeca/SE	1.630	0	1.630	18	0	0,00	Não
270550	Murici/AL	100	0	100			0,00	Não
292240	Mutuipe/BA							Não
240810	Natal/RN	48.000	90.000	138.000	90	155	35,13	Não
292260	Nilo Peçanha/BA	121	0	121	12			Não
240820	Nisia Floresta/RN	3.500	0	3.500	12	0	0,00	Não
280450	Nossa Senhora da Glória/SE	9.760	0	9.760	80	0	43,75	Não
280480	Nossa Senhora do Socorro/SE	0	15.300	15.300	0	32	49,64	Não
210725	Nova Colinas/MA	75.000	0	75.000				Não
240830	Nova Cruz/RN	480	0	480				Não
251020	Nova Olinda/PB	6.336	0	6.336	22	0	0,00	Não
251030	Nova Palmeira/PB	198.000	0	198.000				Não
230945	Ocara/CE	2.100	0	2.100	15	0		Não
251040	Olho d'Água/PB	5.000	0	5.000	22			Não
240840	Olho-d'Água do Borges/RN					14		Não

TABELA Va01 - INFORMAÇÕES SOBRE SERVIÇOS DE VARRIÇÃO

ANO DE
REFERÊNCIA
2009

Município	Extensão de Sarjeta varrida			Quantidade de varredores		Serviço terceirizado	Ocorrência de Varrição mecanizada	
	Público	Privado	Total	Público	Privado	Valor contratual		
	Km	Km	Km	Km	Km	R\$/Km		
Código Nome/UF	Va010	Va011	Va039	Va007	Va008	Va020	Va016	
Região Nordeste								
260960 Olinda/PE	0	21.576	21.576	0	61	62,92	Não	
270610 Ouro Branco/AL	7.200	0	7.200	25	0	0,00	Não	
240850 Ouro Branco/RN				0	0		Não	
230970 Pacatuba/CE	10.800	0	10.800	20	0		Não	
280490 Pacatuba/SE	20	0	20			0,00	Não	
230980 Pacoti/CE	7	0	7	28			Não	
230990 Pacujá/CE	20		20	26	0		Não	
292340 Palmas de Monte Alto/BA	41	0	41	30	0	0,00	Não	
220740 Palmeira do Piauí/PI	0	0	0			0,00	Não	
210760 Palmeirândia/MA	3	0	3	10	0	0,00	Não	
270640 Pão de Açúcar/AL	14.200	0	14.200	37	0		Não	
270642 Pariconha/AL	4	0	4	5	0		Não	
220770 Parnaíba/PI				0	0		Não	
240325 Parnamirim/RN	433	1.733	2.166	5	20	42,23	Não	
240920 Passagem/RN	2.555	0	2.555				Não	
251080 Patos/PB	720	1.680	2.400	12	67	285,00	Não	
292390 Pau Brasil/BA	970	0	970	36	0	0,00	Não	
251090 Paulista/PB	1.000	0	1.000	35			Não	
270660 Paulo Jacinto/AL				34	0		Não	
231060 Penaforte/CE	50	35	85	40	0	95,00	Não	
270670 Penedo/AL	16.200	8.700	24.900	88	35	62,00	Não	
270680 Piaçabuçu/AL	1.440	0	1.440	30			Não	
251140 Picuí/PB	50			15			Não	
251160 Pilões/PB	2.160	0	2.160				Não	
210850 Pindaré-Mirim/MA	2.620	0	2.620	40		0,00	Não	
270700 Pindoba/AL	1.560	0	1.560	20	0		Não	
292460 Pindobaçu/BA	5	0	5				Não	
231085 Pindoretama/CE	0	0	0	5	32		Não	
210860 Pinheiro/MA	75	0	75	13	0		Não	
280530 Pirambu/SE							Não	
251200 Pocinhos/PB	3.525	0	3.525	6			Não	
241010 Poço Branco/RN	0	240	240	0	3	112,95	Não	
251203 Poço Dantas/PB	1	0	1	4	0	0,00	Não	
280540 Poço Redondo/SE	3	0	3	30	0		Não	
280550 Poço Verde/SE	4.680	0	4.680			0,00	Não	
292520 Pojuca/BA	21.000	0	21.000	133		0,00	Sim	
251210 Pombal/PB	10.000	0	10.000	53	0	0,00	Não	
241020 Portalegre/RN				29	3		Não	
231110 Porteiras/CE	0	139	139	24	45	138,70	Não	

TABELA Va01 - INFORMAÇÕES SOBRE SERVIÇOS DE VARRIÇÃO

ANO DE
REFERÊNCIA
2009

Município	Extensão de Sarjeta varrida			Quantidade de varredores		Serviço terceirizado	Ocorrência de Varrição mecanizada	
	Público	Privado	Total	Público	Privado	Valor contratual		
	Km	Km	Km	Km	Km	R\$/Km		
Código	Nome/UF	Va010	Va011	Va039	Va007	Va008	Va020	Va016
Região Nordeste								
280560	Porto da Folha/SE	64	0	64			0,00	Não
241025	Porto do Mangue/RN	0	0	0	0	8	0,00	Não
270750	Porto Real do Colégio/AL	26	0	26	21	10	0,00	Não
292530	Porto Seguro/BA	33.456	0	33.456	180	0		Não
231123	Potiretama/CE	939	0	939	5	0		Não
251220	Prata/PB	27	0	27				Não
292560	Presidente Dutra/BA	20	0	20	50	0	0,00	Não
292570	Presidente Jânio Quadros/BA	15	0	15	12	0	0,00	Não
241030	Presidente Juscelino/RN	5.840	0	5.840	8	0	0,00	Não
292590	Quijingue/BA	20	0	20	25	0		Não
261153	Quixaba/PE	35	0	35	17	0		Não
292593	Quixabeira/BA	1.600	0	1.600	15			Não
261160	Recife/PE	0	312.850	312.850	26	718	59,24	Não
231160	Redenção/CE	3.000	0	3.000	8	0	0,20	Não
210950	Riachão/MA							
261170	Riacho das Almas/PE	0	2.950	2.950		15	39,81	Não
251278	Riacho de Santo Antônio/PB	511	0	511	3	0	0,00	Não
280590	Riachuelo/SE	0	12.880	12.880	0	27	30,59	Não
240895	Rio do Fogo/RN	30	0	30			0,00	Não
261190	Rio Formoso/PE	52	0	52	26			Não
231180	Russas/CE	27	0	27	24	0		Não
261220	Salgueiro/PE	0	14.000	14.000	0	40	31,35	Sim
292740	Salvador/BA	2.800	1.274.524	1.277.324	115	1.683	40,67	Sim
210970	Sambaíba/MA	3.640	1.460	5.100	4	5	32,00	Não
292750	Santa Bárbara/BA	3.276	0	3.276	36			Não
292780	Santa Cruz da Vitória/BA	10.800	0	10.800	28	0	0,00	Não
251320	Santa Cruz/PB	4	0	4				Não
210980	Santa Helena/MA	7	0	7	10	0	0,00	Não
292790	Santa Inês/BA	25.000	0	25.000	32	0	0,00	Não
210990	Santa Inês/MA	7.825	0	7.825	26	0	0,00	Não
211000	Santa Luzia/MA	0	3.167	3.167	0	20	8.219,26	Não
261260	Santa Maria da Boa Vista/PE	3.804	0	3.804	20			Não
292810	Santa Maria da Vitória/BA	5.840	3.500	9.340	35	20	115,57	Não
292840	Santa Rita de Cássia/BA	10	0	10			0,00	Não
251380	Santa Teresinha/PB	480	0	480	8		0,00	Não
231200	Santana do Acaraú/CE							Não
231210	Santana do Cariri/CE	70	0	70	21	0		Não
280640	Santana do São Francisco/SE	18	7	25	10	0	0,00	Não
251365	Santarém/PB	2	0	2				Não

TABELA Va01 - INFORMAÇÕES SOBRE SERVIÇOS DE VARRIÇÃO

ANO DE
REFERÊNCIA
2009

Município	Extensão de Sarjeta varrida			Quantidade de varredores		Serviço terceirizado	Ocorrência de Varrição mecanizada	
	Público	Privado	Total	Público	Privado	Valor contratual		
	Km	Km	Km	Km	Km	R\$/Km		
Código	Nome/UF	Va010	Va011	Va039	Va007	Va008	Va020	Va016
Região Nordeste								
292880	Santo Estêvão/BA	35.000	0	35.000	57	0	0,00	Não
231230	São Benedito/CE	2.000	2.000	4.000	0	41	20,00	Não
211050	São Bento/MA	9	0	9	50	0		Não
261310	São Caitano/PE	1.300	0	1.300	25	0	0,00	Não
280670	São Cristóvão/SE	0	1.320	1.320	0	96	1.351,00	Não
292910	São Felipe/BA	43	0	43				Não
220960	São Félix do Piauí/PI	150	0	150			0,00	Não
251398	São Francisco/PB	1.552	0	1.552	3	0	0,00	Não
220985	São João da Canabrava/PI	0	288	288	0	8		Não
211107	São João do Soter/MA	783	0	783	5	0	0,00	Não
261340	São José da Coroa Grande/PE	0	1.582	1.582		8	42,49	Não
251430	São José de Caiana/PB	100	100	200				Não
211120	São José de Ribamar/MA	0	12.300	12.300		35	68,00	Não
221005	São José do Divino/PI							
292937	São José do Jacuípe/BA	1.500	0	1.500	30			Não
221020	São José do Piauí/PI							Não
211140	São Luís Gonzaga do Maranhão/MA	5	0	5	10	0	0,00	Não
211130	São Luís/MA	0	324.854	324.854			61,16	Sim
292940	São Miguel das Matas/BA	12	0	12	18	0	0,00	Não
251500	São Miguel de Taipu/PB	4.168	0	4.168	8	0	0,00	Não
241255	São Miguel do Gostoso/RN	0	0	0	0	0	0,00	Não
270860	São Miguel dos Campos/AL	219	0	219			0,00	Não
221050	São Pedro do Piauí/PI	1.040	0	1.040			0,00	Não
292950	São Sebastião do Passé/BA	0	900	900	0	25	7.000,00	Não
231270	Senador Pompeu/CE	0	120	120		12	14,85	Não
241340	Serra Negra do Norte/RN	0	8	8			41,37	Não
261390	Serra Talhada/PE	21.924	0	21.924	0	30	31,28	Não
241355	Serrinha dos Pintos/RN	10			9	0		Não
293060	Serrolândia/BA	3.035.760	0	3.035.760			0,00	Não
261410	Sertânia/PE	10.800						Não
261420	Sirinhaém/PE	0	16	16				Não
231290	Sobral/CE	14.085	60.096	74.181	15	65	6,93	Não
221090	Socorro do Piauí/PI	120	72	192			700,00	Não
261440	Solidão/PE	6	0	6	16	0	0,00	Não
231300	Solonópole/CE				21	7		Não
251620	Sousa/PB	8.640	0	8.640	27			Não
293080	Souto Soares/BA	20			41	0		Não
261460	Tabira/PE	6	0	6				Não
241400	Tangará/RN	500	0	500	6	0	0,00	Não

TABELA Va01 - INFORMAÇÕES SOBRE SERVIÇOS DE VARRIÇÃO

ANO DE
REFERÊNCIA
2009

Município	Extensão de Sarjeta varrida			Quantidade de varredores		Serviço terceirizado	Ocorrência de Varrição mecanizada	
	Público	Privado	Total	Público	Privado	Valor contratual		
	Km	Km	Km	Km	Km	R\$/Km		
Código Nome/UF	Va010	Va011	Va039	Va007	Va008	Va020	Va016	
Região Nordeste								
293120 Taperoá/BA	6.264			18			Não	
251650 Taperoá/PB	10	0	10				Não	
261500 Taquaritinga do Norte/PE	4.500	0	4.500	21	0	0,00	Não	
251660 Tavares/PB	3			20			Não	
251670 Teixeira/PB	4.608	0	4.608	20	0	0,00	Não	
241415 Tenente Laurentino Cruz/RN	1.315	0	1.315	6	0	0,00	Não	
221100 Teresina/PI	0	73.042	73.042		100	29,21	Não	
241105 Tibau/RN	0	0	0	11			Não	
261530 Timbaúba/PE	37.440	0	37.440	110			Sim	
211220 Timon/MA	700	0	700				Sim	
261550 Tracunhaém/PE	2.080	4.160	6.240	6	10	79.040,00	Não	
270920 Traipu/AL	5.580	0	5.580	28	0		Não	
231350 Trairi/CE	7.000	0	7.000	39	0		Não	
251680 Triunfo/PB	1.460	0	1.460	8		0,00	Não	
231360 Ubajara/CE	0	5.110	5.110	12	10		Não	
251690 Uiraúna/PB	3.500	1.280	4.780	3	5	31,59	Não	
293250 Una/BA	0	1.159	1.159		23	5,00	Não	
293270 Urucuca/BA	35	0	35		100		Não	
293280 Utinga/BA								
293310 Várzea do Poço/BA	720	50	770			39.000,00	Não	
293320 Vera Cruz/BA	50.000	0	50.000	161		0,00	Não	
241480 Vera Cruz/RN	25	0	25	12			Não	
261630 Vicência/PE	0	1.148	1.148	0	6		Não	
231410 Viçosa do Ceará/CE	0	8.584	8.584	0	123	85,73	Não	
270940 Viçosa/AL	4	2	6	50	20	5.000,00	Não	
251720 Vieirópolis/PB	6	0	6	5			Não	
293330 Vitória da Conquista/BA	92.160	0	92.160	170	0		Não	
261640 Vitória de Santo Antão/PE	0	300	300	0	155		Não	
211300 Vitorino Freire/MA	2.100	0	2.100	22			Não	
293340 Wagner/BA	3.696	0	3.696			0,00	Não	
221170 Wall Ferraz/PI	4	0	4				Não	

TABELA Cp01
INFORMAÇÕES SOBRE SERVIÇOS DE CAPINA E ROÇADA

TABELA Cp01 - INFORMAÇÕES SOBRE SERVIÇOS DE CAPINA E ROÇADA

ANO DE
REFERÊNCIA
2009

Município		Serviço de capina e roçada			Quantidade de trabalhadores		
		Existência	Tipos		Agente Executor		
Manual	Mecanizada		Química	Público	Privado		
				empregado	empregado		
Código	Nome/UF						
Região Nordeste		Cp001	Cp002	Cp003	Cp004	Cp005	Cp006
290010	Abaíra/BA	Sim	Sim	Não	Não	15	
290020	Abaré/BA	Sim	Sim			20	
240010	Acari/RN	Sim	Sim	Sim		2	0
220005	Acauã/PI	Sim	Sim	Não	Não	0	0
260010	Afogados da Ingazeira/PE	Sim	Sim	Não	Não		
260030	Agrestina/PE	Sim	Sim			10	0
220010	Agricolândia/PI	Sim	Sim				
250010	Água Branca/PB	Sim	Sim	Não	Não	2	0
220020	Água Branca/PI	Sim	Sim	Não	Não		
230040	Aiuaba/CE	Sim	Sim	Não	Não	0	10
250030	Alagoa Grande/PB	Sim	Sim	Não	Não		
260060	Alagoinha/PE	Sim	Sim			7	
290070	Alagoinhas/BA	Sim	Sim	Sim	Não		61
230050	Alcântaras/CE	Sim	Sim	Não	Não	4	
220045	Alvorada do Gurgueia/PI	Sim	Sim			0	2
290100	Amargosa/BA	Sim	Sim	Não	Não	6	0
230075	Amontada/CE	Sim	Sim	Não	Não		
290135	Andorinha/BA	Sim	Sim	Não	Não	3	0
240080	Angicos/RN	Sim	Sim	Não	Não	0	10
240090	Antônio Martins/RN	Sim	Sim	Sim			
250077	Aparecida/PB	Sim	Sim	Não	Não	10	
230090	Apuiarés/CE	Sim	Sim	Não	Não	0	0
280020	Aquidabã/SE	Sim	Sim	Não	Não	15	0
230100	Aquiraz/CE	Sim	Sim	Sim	Não	161	0
250080	Araçagi/PB	Sim	Sim	Sim	Sim	15	0
280030	Aracaju/SE	Sim	Sim	Sim	Não	4	418
230110	Aracati/CE	Sim	Sim	Sim	Não	2	17
290210	Araci/BA	Sim	Sim	Sim		0	10
260105	Araçoiaba/PE	Sim	Sim	Não	Não	10	4
270030	Arapiraca/AL	Sim	Sim	Sim	Sim	25	
210100	Arari/MA	Sim	Sim	Sim		41	0
230140	Aratuba/CE	Sim	Sim			0	16
280040	Arauaá/SE	Sim	Sim	Não	Não		
220090	Aroazes/PI	Sim	Sim	Não	Não		
230160	Assaré/CE	Sim	Sim	Não	Não		
250135	Assunção/PB	Sim	Sim			10	0
230170	Aurora/CE	Sim	Sim	Não	Não	0	12
240140	Baía Formosa/RN	Sim	Sim	Não	Sim		2
290260	Baixa Grande/BA	Sim	Sim	Sim			

TABELA Cp01 - INFORMAÇÕES SOBRE SERVIÇOS DE CAPINA E ROÇADA

ANO DE
REFERÊNCIA
2009

Município		Serviço de capina e roçada			Quantidade de trabalhadores		
		Existência	Tipos		Agente Executor		
Manual	Mecanizada		Química	Público	Privado		
				empregado	empregado		
Código	Nome/UF						
Região Nordeste		Cp001	Cp002	Cp003	Cp004	Cp005	Cp006
250150	Bananeiras/PB	Sim	Sim	Não	Não	8	
240150	Barcelona/RN	Sim	Sim	Não	Sim	2	0
220117	Barra D'Alcântara/PI	Sim	Sim	Não	Não		
270050	Barra de Santo Antônio/AL	Sim	Sim	Não	Não	15	0
290270	Barra/BA	Sim	Sim	Não	Não	0	3
230205	Barroquinha/CE	Sim	Sim	Sim	Não		
230220	Beberibe/CE	Sim	Sim	Não	Não		19
250190	Belém/PB	Sim	Sim	Não	Não		
260170	Belo Jardim/PE	Sim	Sim	Não	Não	40	0
210180	Benedito Leite/MA	Sim	Sim	Não	Não	5	0
260180	Betânia/PE	Sim	Sim	Não	Não		
260190	Bezerras/PE	Sim	Sim				
250210	Boa Ventura/PB	Sim	Sim	Não	Não		
210200	Bom Jardim/MA	Sim	Sim	Sim	Não	25	0
290395	Bom Jesus da Serra/BA	Sim	Sim	Não	Não	0	0
240170	Bom Jesus/RN	Sim	Sim	Não	Sim		
290400	Boninal/BA	Sim	Sim	Não	Não	20	50
250240	Bonito de Santa Fé/PB	Sim	Sim	Não	Não		
250250	Boqueirão/PB	Sim	Sim	Sim	Não	1	6
250270	Borborema/PB	Sim	Sim	Não	Não	4	0
230250	Brejo Santo/CE	Sim	Sim	Sim	Não	35	
290450	Brotas de Macaúbas/BA	Sim	Sim	Não	Não		
290460	Brumado/BA	Sim	Sim	Não	Não	0	40
210230	Buriti Bravo/MA	Sim	Sim	Não	Não	3	
250310	Cabaceiras/PB	Sim	Sim				
260290	Cabo de Santo Agostinho/PE	Sim	Sim	Não	Sim	0	36
270120	Cacimbinhas/AL	Sim	Sim	Sim	Não	10	0
290500	Caculé/BA	Sim	Sim	Não	Não	4	0
290515	Caetanos/BA	Sim	Sim	Não	Não	4	0
240185	Caicara do Norte/RN	Sim	Sim			5	
240200	Caicó/RN	Sim	Sim	Sim	Não	12	17
220207	Cajazeiras do Piauí/PI	Sim	Sim				
220208	Cajueiro da Praia/PI	Não					
220209	Caldeirão Grande do Piauí/PI	Sim	Sim	Não	Não		
290570	Camaçari/BA	Sim	Sim	Sim	Não	0	181
250390	Camalaú/PB	Sim	Sim				
260350	Camocim de São Félix/PE	Sim	Sim	Sim	Não	2	0
230260	Camocim/CE						16
250400	Campina Grande/PB	Sim	Sim		Sim	100	0

TABELA Cp01 - INFORMAÇÕES SOBRE SERVIÇOS DE CAPINA E ROÇADA

ANO DE
REFERÊNCIA
2009

Município		Serviço de capina e roçada			Quantidade de trabalhadores		
		Existência	Tipos		Agente Executor		
Manual	Mecanizada		Química	Público	Privado		
				empregado	empregado		
Código	Nome/UF						
Região Nordeste		Cp001	Cp002	Cp003	Cp004	Cp005	Cp006
270140	Campo Alegre/AL	Sim	Sim	Não	Não	8	0
280100	Campo do Brito/SE	Sim	Sim	Não	Não		
220213	Campo Grande do Piauí/PI	Sim	Sim	Não	Não	0	8
220220	Campo Maior/PI	Sim	Sim	Não	Não	39	
230270	Campos Sales/CE	Sim	Sim	Sim		36	
290660	Candiba/BA	Sim	Sim	Não	Não		
260370	Canhotinho/PE	Sim	Sim			1	0
280120	Canindé de São Francisco/SE	Sim	Sim			45	
220230	Canto do Buriti/PI	Sim	Sim				
290685	Capela do Alto Alegre/BA						
270170	Capela/AL	Sim	Sim	Não	Não	0	0
280130	Capela/SE	Sim	Sim	Sim	Não	15	0
290690	Caravelas/BA	Sim	Sim	Sim	Sim	0	13
290710	Carinhanha/BA	Sim	Sim	Não	Não	1	6
230310	Cariré/CE	Sim	Sim	Sim		10	
230330	Cariús/CE	Sim	Sim			0	2
260390	Caruaíba/PE	Sim	Sim	Não	Não	0	14
240240	Caruaíba dos Dantas/RN	Sim	Sim			9	0
250420	Catingueira/PB	Sim	Sim	Não	Não		
250430	Catolé do Rocha/PB	Sim	Sim	Não	Não		
290750	Catu/BA	Sim	Sim	Sim	Não	0	15
230370	Caucaia/CE	Sim	Sim	Não	Não	120	30
210300	Caxias/MA	Sim	Sim	Não	Não	126	
290790	Cipó/BA	Sim	Sim	Sim	Não		
210330	Codó/MA	Sim	Sim	Sim		40	0
220273	Coivaras/PI	Sim	Sim	Não	Não	13.598	0
220277	Colônia do Piauí/PI	Sim	Sim	Não	Não	12	0
290820	Conceição da Feira/BA	Sim	Sim	Não	Não		
210355	Conceição do Lago-Açu/MA	Sim	Sim	Não	Sim	6	0
250440	Conceição/PB	Sim	Sim	Não	Não		
250450	Condado/PB	Sim	Sim	Não	Não	0	0
250470	Congo/PB	Sim	Sim				
290900	Cordeiros/BA	Não					
290910	Coribe/BA	Sim	Sim	Não	Não	5	17
210360	Coroatá/MA	Sim	Sim	Não	Não	20	0
290920	Coronel João Sá/BA	Não					
290930	Correntina/BA	Sim	Sim			10	0
270230	Coruripe/AL	Sim	Sim	Não	Não	30	
290940	Cotegipe/BA	Sim	Sim	Não	Não	0	0

TABELA Cp01 - INFORMAÇÕES SOBRE SERVIÇOS DE CAPINA E ROÇADA

ANO DE
REFERÊNCIA
2009

Município	Serviço de capina e roçada				Quantidade de trabalhadores	
	Existência	Tipos			Agente Executor	
Código Nome/UF		Manual	Mecanizada	Química	Público empregado	Privado empregado
Região Nordeste	Cp001	Cp002	Cp003	Cp004	Cp005	Cp006
230420 Crato/CE	Sim	Sim				
290980 Cruz das Almas/BA	Sim	Sim	Não	Não		
250490 Cruz do Espírito Santo/PB	Sim	Sim	Não	Não		
230425 Cruz/CE	Sim	Sim	Não	Não		9
240300 Cruzeta/RN	Sim	Sim	Sim	Não	3	0
280190 Cumbe/SE	Sim	Sim		Não	4	
260500 Cupira/PE	Sim	Sim	Não	Não		
210370 Cururupu/MA	Sim	Sim	Sim	Não	18	
220342 Domingos Mourão/PI	Sim	Sim	Não	Não	3	
291030 Elísio Medrado/BA	Sim	Sim	Sim	Não	6	0
291050 Entre Rios/BA	Sim	Sim	Sim	Sim		12
240340 Equador/RN	Sim	Sim	Não	Não		
250600 Esperança/PB	Sim	Sim				
270255 Estrela de Alagoas/AL	Não					
291070 Euclides da Cunha/BA	Sim	Sim	Sim	Não		
230430 Farias Brito/CE	Sim	Sim	Não	Não		
291077 Feira da Mata/BA	Sim	Sim	Não	Sim	0	0
260545 Fernando de Noronha/PE	Sim	Sim	Não	Não	0	10
291100 Floresta Azul/BA	Sim	Sim	Não	Sim	3	
220385 Floresta do Piauí/PI	Sim	Sim	Não	Não	4	0
260570 Floresta/PE	Sim	Sim	Não	Não	7	6
291110 Formosa do Rio Preto/BA	Sim	Sim			0	0
230435 Forquilha/CE	Sim	Sim	Sim	Não	0	6
230440 Fortaleza/CE	Sim	Sim	Sim	Não	0	1.050
220415 Francisco Macedo/PI	Sim	Sim	Não	Não		
220420 Francisco Santos/PI	Não				0	0
280230 Frei Paulo/SE	Sim	Sim	Não	Não		
240410 Galinhos/RN	Sim	Sim				
280250 General Maynard/SE	Sim	Sim				
230460 General Sampaio/CE	Sim	Sim			0	10
291130 Gentio do Ouro/BA	Sim	Sim	Não	Não	0	
210462 Governador Luiz Rocha/MA	Sim	Sim			20	0
260640 Gravata/PE	Sim	Sim	Sim	Não	0	10
230490 Groaíras/CE	Sim	Sim	Não	Não		
220450 Guadalupe/PI	Sim	Sim	Sim	Não		
210490 Guimarães/MA	Sim	Sim	Não	Não	5	0
230520 Hidrolândia/CE	Sim	Sim	Não	Não	4	0
210500 Humberto de Campos/MA	Sim	Sim				
291190 Iaçua/BA	Sim	Sim	Não	Não	10	

TABELA Cp01 - INFORMAÇÕES SOBRE SERVIÇOS DE CAPINA E ROÇADA

ANO DE
REFERÊNCIA
2009

Município		Serviço de capina e roçada			Quantidade de trabalhadores		
		Existência	Tipos		Agente Executor		
Manual	Mecanizada		Química	Público	Privado		
				empregado	empregado		
Código	Nome/UF						
Região Nordeste		Cp001	Cp002	Cp003	Cp004	Cp005	Cp006
291200	Ibiassucê/BA	Sim	Sim	Não	Não	6	
260670	Ibirajuba/PE	Sim	Sim	Não	Não	0	2
230540	Icó/CE	Sim	Sim			0	5
270310	Igaci/AL	Sim	Sim		Sim	18	0
210520	Igarapé Grande/MA	Sim	Sim	Não	Não		
230550	Iguatu/CE	Sim	Sim	Não	Não		15
250670	Imaculada/PB	Sim	Sim	Não	Não	10	
210530	Imperatriz/MA	Sim	Sim	Sim	Não	0	20
230560	Independência/CE	Sim	Sim	Sim	Não		
260710	Ingazeira/PE	Sim	Sim	Não	Não		
270330	Inhapi/AL	Sim	Sim	Não	Não	3	0
220470	Inhuma/PI	Sim	Sim	Não	Não	25	0
230570	Ipaumirim/CE	Sim	Sim	Sim	Não		
260730	Ipubi/PE	Sim	Sim	Não	Não		
291430	Iramaia/BA	Sim	Sim	Não	Não	5	
291440	Iraquara/BA	Sim	Sim	Não	Sim	3	0
230610	Irauçuba/CE	Sim	Sim	Não	Não	0	4
280290	Itabaiana/SE	Sim	Não	Sim	Não	20	0
291465	Itabela/BA	Sim	Sim	Sim	Sim		15
280310	Itabi/SE	Sim	Sim	Não	Não	9	0
291480	Itabuna/BA	Sim	Sim	Sim	Não	18	0
291510	Itagi/BA	Sim	Sim	Não	Não	4	
230620	Itaiçaba/CE	Sim	Sim	Não	Não	0	6
230625	Itaitinga/CE	Sim	Sim			0	
240485	Itajá/RN	Sim	Sim	Sim	Não		
291550	Itajuípe/BA	Sim	Sim			5	0
291570	Itamarí/BA	Sim	Sim	Não	Sim	3	
260765	Itambé/PE	Sim	Sim	Não	Não	8	0
291680	Itarantim/BA	Sim	Sim	Sim	Sim		3
230655	Itarema/CE	Sim	Sim	Não	Não		
230660	Itatira/CE	Sim	Sim			12	0
291690	Itiruçu/BA	Sim	Sim				
291733	Ituiú/BA	Sim	Sim		Sim		
240500	Jaçanã/RN	Sim	Sim	Não	Não		
250730	Jacaraú/PB	Sim	Sim	Não	Não		
291750	Jacobina/BA	Sim	Sim	Sim	Não		
291760	Jaguaquara/BA	Sim	Sim	Sim	Não	10	
230700	Jaguaruana/CE	Sim	Sim	Sim	Não	0	16
291790	Jandaíra/BA	Sim	Sim	Não	Sim		

TABELA Cp01 - INFORMAÇÕES SOBRE SERVIÇOS DE CAPINA E ROÇADA

ANO DE
REFERÊNCIA
2009

Município	Serviço de capina e roçada				Quantidade de trabalhadores	
	Existência	Tipos			Agente Executor	
Código Nome/UF		Manual	Mecanizada	Química	Público empregado	Privado empregado
Região Nordeste	Cp001	Cp002	Cp003	Cp004	Cp005	Cp006
240540 Japi/RN	Sim	Sim	Não	Não		
240560 Jardim de Piranhas/RN	Sim	Sim	Não	Não		
230720 Jati/CE	Sim	Sim	Não	Não		
250750 João Pessoa/PB	Sim	Sim	Sim	Não	391	185
250770 Juazeirinho/PB	Sim	Sim	Não	Não		
230730 Juazeiro do Norte/CE	Sim	Sim	Sim	Não	0	70
291845 Jucuruçu/BA	Sim	Sim	Não	Não	4	
291855 Jussari/BA					2	
291870 Lafaiete Coutinho/BA	Sim	Sim	Não	Sim		
280350 Lagarto/SE	Sim	Sim	Sim	Não		
220555 Lagoa Alegre/PI	Sim	Sim	Não	Não		
270410 Lagoa da Canoa/AL	Sim	Sim			6	0
240620 Lagoa d'Anta/RN	Sim	Sim	Não	Não	5	0
250820 Lagoa de Dentro/PB	Sim	Sim	Não	Não		
210592 Lagoa do Mato/MA	Sim	Sim	Não	Não		
250830 Lagoa Seca/PB	Sim	Sim	Não	Não	6	
291890 Lajedão/BA	Sim	Sim	Não	Não	6	
291900 Lajedinho/BA	Sim	Sim	Não	Não		
280360 Laranjeiras/SE	Sim	Sim	Sim	Não		
250840 Lastro/PB	Sim	Sim	Não	Não	0	0
291920 Lauro de Freitas/BA	Sim	Sim	Sim	Não	134	130
291930 Lençóis/BA	Sim	Sim	Sim	Não	5	0
230760 Limoeiro do Norte/CE	Sim	Sim	Sim	Não		
291950 Livramento de Nossa Senhora/BA	Sim	Sim	Não	Sim		
210620 Luís Domingues/MA	Sim	Sim	Sim	Não		
291955 Luís Eduardo Magalhães/BA	Sim	Sim	Sim			
240700 Luís Gomes/RN	Sim	Sim	Não	Não	0	
270430 Maceió/AL	Sim	Sim	Sim	Sim	7	93
250870 Mãe d'Água/PB	Sim	Sim	Não	Não	0	0
291995 Maetinga/BA	Sim	Sim	Não	Não		
292000 Maiquinique/BA	Sim	Sim	Não	Sim	0	0
292010 Mairi/BA	Sim	Sim	Sim	Sim	10	
270440 Major Isidoro/AL	Sim	Sim	Não	Não	15	0
240725 Major Sales/RN	Sim	Sim	Não	Não		
292030 Malhada de Pedras/BA	Sim	Sim	Não	Não		
280390 Malhador/SE	Sim	Sim	Não	Não	4	
250900 Manaira/PB	Sim	Sim	Não	Não		
230765 Maracanau/CE	Sim	Sim	Sim	Não	0	67
292060 Maragogipe/BA	Sim	Sim	Não	Não	6	10

TABELA Cp01 - INFORMAÇÕES SOBRE SERVIÇOS DE CAPINA E ROÇADA

ANO DE
REFERÊNCIA
2009

Município		Serviço de capina e roçada			Quantidade de trabalhadores		
		Existência	Tipos		Agente Executor		
Manual	Mecanizada		Química	Público	Privado		
				empregado	empregado		
Código	Nome/UF						
Região Nordeste		Cp001	Cp002	Cp003	Cp004	Cp005	Cp006
260920	Maraial/PE	Sim	Sim		Sim	4	8
230770	Maranguape/CE	Sim	Sim	Não	Não	0	30
210637	Maranhãozinho/MA	Sim	Sim	Sim	Não	2	0
270460	Maravilha/AL	Sim	Sim	Não	Não	0	0
292080	Marcionílio Souza/BA	Sim	Sim			7	
240740	Martins/RN	Sim	Sim	Sim	Não		
280400	Maruim/SE	Sim	Sim	Não	Não		
292090	Mascote/BA	Sim	Sim	Sim		21	
230800	Massapê/CE	Sim	Sim	Não	Não	6	9
250920	Massaranduba/PB	Sim	Sim	Não	Não	6	
292100	Mata de São João/BA	Sim	Sim	Sim	Não	39	0
210663	Matões do Norte/MA	Sim	Sim			3	0
230810	Mauriti/CE	Sim	Sim	Sim	Não	0	2
230820	Meruoca/CE	Sim	Sim	Não	Não		
292120	Miguel Calmon/BA	Sim	Sim	Não	Não		
292145	Mirante/BA	Sim	Sim	Não	Não	2	0
210680	Mirinzal/MA	Sim	Sim	Não	Não	5	0
230850	Mombaca/CE	Sim	Sim	Não	Não		
230860	Monsenhor Tabosa/CE	Não					
250960	Monte Horebe/PB	Sim	Sim				
230870	Morada Nova/CE	Sim	Sim	Sim	Não		
292160	Morpará/BA	Sim	Sim				
240800	Mossoró/RN	Sim	Sim	Sim	Não	35	60
292220	Muniz Ferreira/BA	Sim	Sim			0	0
280430	Muribeca/SE	Sim	Sim	Não	Não	10	0
270550	Murici/AL	Sim	Sim	Sim	Não		
292240	Muteipe/BA	Sim	Sim				
240810	Natal/RN	Sim	Sim	Não	Não	270	95
292260	Nilo Peçanha/BA	Sim	Sim	Sim	Sim	9	0
240820	Nísia Floresta/RN	Sim	Sim	Não	Não	12	0
280450	Nossa Senhora da Glória/SE	Sim	Sim	Não	Não	20	0
280480	Nossa Senhora do Socorro/SE	Sim	Sim	Sim	Não	0	125
210725	Nova Colinas/MA	Sim	Sim	Sim	Não		
240830	Nova Cruz/RN	Sim	Sim	Não	Sim		
251020	Nova Olinda/PB	Sim	Sim	Sim	Não	12	0
251030	Nova Palmeira/PB	Não					
230945	Ocara/CE	Sim	Sim	Não	Não	5	0
251040	Olho d'Água/PB	Sim	Sim	Sim	Não	4	
240840	Olho-d'Água do Borges/RN	Sim	Sim				6

TABELA Cp01 - INFORMAÇÕES SOBRE SERVIÇOS DE CAPINA E ROÇADA

ANO DE
REFERÊNCIA
2009

Município		Serviço de capina e roçada			Quantidade de trabalhadores		
		Existência	Tipos		Agente Executor		
Código	Nome/UF		Manual	Mecanizada	Química	Público	Privado
						empregado	empregado
Região Nordeste		Cp001	Cp002	Cp003	Cp004	Cp005	Cp006
260960	Olinda/PE	Não				0	64
270610	Ouro Branco/AL	Sim	Sim	Não	Não	0	0
240850	Ouro Branco/RN	Sim	Sim	Não	Não	0	0
230970	Pacatuba/CE	Sim	Sim	Não	Não	28	0
280490	Pacatuba/SE	Sim	Sim				
230980	Pacoti/CE	Sim	Sim	Sim		8	
230990	Pacujá/CE	Sim	Sim	Sim	Não	25	0
292340	Palmas de Monte Alto/BA	Sim	Sim	Não	Não	4	0
220740	Palmeira do Piauí/PI	Sim	Sim	Não	Não		
210760	Palmeirândia/MA	Sim	Sim	Não	Não	5	0
270640	Pão de Açúcar/AL	Sim	Sim	Não	Sim	26	0
270642	Pariconha/AL	Sim	Sim	Não	Não	2	0
220770	Parnaíba/PI	Sim	Sim	Não	Não	0	90
240325	Parnamirim/RN	Sim	Não	Sim	Não	0	30
240920	Passagem/RN	Não					
251080	Patos/PB	Sim	Sim			22	0
292390	Pau Brasil/BA	Sim	Sim	Não	Não	4	0
251090	Paulista/PB	Sim	Sim	Sim	Não		
270660	Paulo Jacinto/AL	Sim	Sim	Não	Não	1	0
231060	Penaforte/CE	Sim	Sim	Não	Não	20	0
270670	Penedo/AL	Sim	Sim	Sim	Não	0	0
270680	Piaçabuçu/AL	Sim	Sim	Não	Não	6	
251140	Picuí/PB	Sim	Sim	Não	Não		
251160	Pilões/PB	Sim	Sim				
210850	Pindaré-Mirim/MA	Sim	Sim	Não	Não	40	
270700	Pindoba/AL	Não				0	0
292460	Pindobaçu/BA	Sim	Sim	Não	Não		
231085	Pindoretama/CE	Sim	Sim			1	12
210860	Pinheiro/MA	Sim	Sim	Não	Não	11	0
280530	Pirambu/SE	Sim		Sim			
251200	Pocinhos/PB	Sim	Sim	Não	Não	2	
241010	Poço Branco/RN	Sim	Sim	Sim	Não	0	4
251203	Poço Dantas/PB	Sim	Sim	Não	Não		
280540	Poço Redondo/SE	Sim	Sim	Não	Não		
280550	Poço Verde/SE	Sim	Sim	Não	Não		
292520	Pojuca/BA	Sim	Sim	Sim	Sim	20	
251210	Pombal/PB	Sim	Sim	Não	Não	0	0
241020	Portalegre/RN	Sim	Sim	Não	Não	0	1
231110	Porteiras/CE	Sim	Sim	Sim	Não	0	6

TABELA Cp01 - INFORMAÇÕES SOBRE SERVIÇOS DE CAPINA E ROÇADA

ANO DE
REFERÊNCIA
2009

Município		Serviço de capina e roçada			Quantidade de trabalhadores		
		Tipos			Agente Executor		
Código	Nome/UF	Existência	Manual	Mecanizada	Química	Público	Privado
						empregado	empregado
Região Nordeste		Cp001	Cp002	Cp003	Cp004	Cp005	Cp006
280560	Porto da Folha/SE	Sim	Sim	Não	Não		
241025	Porto do Mangue/RN	Sim	Sim	Sim	Não	0	7
270750	Porto Real do Colégio/AL	Sim	Sim	Não	Não		
292530	Porto Seguro/BA	Sim	Sim	Sim	Não		
231123	Potiretama/CE	Não				0	0
251220	Prata/PB	Sim	Sim	Não	Não		
292560	Presidente Dutra/BA	Sim	Sim	Não	Não		
292570	Presidente Jânio Quadros/BA	Sim	Sim	Sim	Não	2	0
241030	Presidente Juscelino/RN	Sim	Sim	Não	Sim	4	0
292590	Quijingue/BA	Sim	Sim	Não	Não		
261153	Quixaba/PE	Sim	Sim				
292593	Quixabeira/BA	Sim	Sim	Não	Não	10	
261160	Recife/PE	Sim	Sim	Sim	Não	0	1.001
231160	Redenção/CE	Sim	Sim	Não		9	0
210950	Riachão/MA	Sim	Sim	Sim	Não		
261170	Riacho das Almas/PE	Sim	Sim	Não	Não		5
251278	Riacho de Santo Antônio/PB	Sim	Sim	Não	Não	2	0
280590	Riachuelo/SE	Sim	Sim	Não	Não	0	8
240895	Rio do Fogo/RN	Sim	Sim	Não	Não		
261190	Rio Formoso/PE	Sim	Sim		Sim	6	
231180	Russas/CE	Sim	Sim	Sim	Não	50	0
261220	Salgueiro/PE	Sim	Sim	Sim	Sim	0	16
292740	Salvador/BA	Sim	Sim	Sim	Não	56	422
210970	Sambaíba/MA	Sim	Sim	Não	Não	0	0
292750	Santa Bárbara/BA	Sim	Sim	Não	Não	8	
292780	Santa Cruz da Vitória/BA	Sim	Sim	Sim	Sim	10	0
251320	Santa Cruz/PB	Sim	Sim	Não	Não		
210980	Santa Helena/MA	Sim	Sim	Não	Não	5	0
292790	Santa Inês/BA	Sim	Sim	Não	Não	12	0
210990	Santa Inês/MA	Sim	Sim	Sim	Sim	20	0
211000	Santa Luzia/MA	Sim	Sim	Sim	Não	0	5
261260	Santa Maria da Boa Vista/PE	Sim	Sim	Sim	Não	5	
292810	Santa Maria da Vitória/BA	Sim	Sim	Não	Não	10	11
292840	Santa Rita de Cássia/BA	Sim	Sim	Sim	Não		
251380	Santa Teresinha/PB	Sim	Sim	Não	Não		
231200	Santana do Acaraú/CE	Sim	Sim	Não	Não		
231210	Santana do Cariri/CE	Sim	Sim	Sim	Não	2	0
280640	Santana do São Francisco/SE	Sim	Sim	Sim	Não	0	2
251365	Santarém/PB	Sim	Sim	Não	Não		

TABELA Cp01 - INFORMAÇÕES SOBRE SERVIÇOS DE CAPINA E ROÇADA

ANO DE
REFERÊNCIA
2009

Município		Serviço de capina e roçada			Quantidade de trabalhadores		
		Existência	Tipos		Agente Executor		
Código	Nome/UF		Manual	Mecanizada	Química	Público	Privado
						empregado	empregado
Região Nordeste		Cp001	Cp002	Cp003	Cp004	Cp005	Cp006
292880	Santo Estêvão/BA	Não					
231230	São Benedito/CE	Sim	Sim	Sim			
211050	São Bento/MA	Sim	Sim	Não	Não	65	0
261310	São Caitano/PE	Sim	Sim	Não	Não		
280670	São Cristóvão/SE	Sim	Sim	Não	Não		
292910	São Felipe/BA	Sim	Sim	Sim	Não		
220960	São Félix do Piauí/PI	Sim	Sim				
251398	São Francisco/PB	Sim	Sim	Não	Não	0	0
220985	São João da Canabrava/PI	Não				0	0
211107	São João do Soter/MA	Sim	Sim	Não	Sim	3	0
261340	São José da Coroa Grande/PE	Sim	Sim	Não	Não		16
251430	São José de Caiana/PB	Não					
211120	São José de Ribamar/MA	Sim	Não	Sim	Não		20
221005	São José do Divino/PI						
292937	São José do Jacuípe/BA	Sim	Sim	Não	Não	4	
221020	São José do Piauí/PI	Sim	Sim	Não	Não		
211140	São Luís Gonzaga do Maranhão/MA	Sim	Sim	Não	Não	5	0
211130	São Luís/MA	Sim	Sim	Sim			
292940	São Miguel das Matas/BA	Sim	Sim	Não	Não	2	0
251500	São Miguel de Taipu/PB	Sim	Sim	Não	Não	4	0
241255	São Miguel do Gostoso/RN	Não				0	0
270860	São Miguel dos Campos/AL	Sim	Sim	Não	Não		
221050	São Pedro do Piauí/PI	Sim	Sim	Sim	Não		
292950	São Sebastião do Passé/BA	Sim	Sim	Não	Não	0	20
231270	Senador Pompeu/CE	Sim	Sim	Sim	Não		6
241340	Serra Negra do Norte/RN	Sim	Sim	Não	Não		
261390	Serra Talhada/PE	Sim	Sim	Não	Não	24	0
241355	Serrinha dos Pintos/RN	Sim	Sim	Não	Não		
293060	Serrolândia/BA	Sim	Sim	Não	Não		
261410	Sertânia/PE	Sim	Sim				
261420	Sirinhaém/PE	Sim	Sim	Não	Não		
231290	Sobral/CE	Sim	Sim	Sim	Não	3	42
221090	Socorro do Piauí/PI						
261440	Solidão/PE	Sim	Sim	Não	Não	8	0
231300	Solonópole/CE	Sim	Sim	Sim	Não	2	1
251620	Sousa/PB	Sim	Sim	Sim	Não	12	
293080	Souto Soares/BA	Sim	Sim			10	0
261460	Tabira/PE	Sim	Sim				
241400	Tangará/RN	Sim	Sim	Sim	Não	4	0

TABELA Cp01 - INFORMAÇÕES SOBRE SERVIÇOS DE CAPINA E ROÇADA

ANO DE
REFERÊNCIA
2009

Município		Serviço de capina e roçada			Quantidade de trabalhadores		
		Existência	Tipos		Agente Executor		
Manual	Mecanizada		Química	Público	Privado		
				empregado	empregado		
Código	Nome/UF						
Região Nordeste		Cp001	Cp002	Cp003	Cp004	Cp005	Cp006
293120	Taperoá/BA	Sim	Sim	Não	Não	4	
251650	Taperoá/PB	Sim	Sim	Não	Não		
261500	Taquaritinga do Norte/PE	Sim	Sim	Não	Não	20	0
251660	Tavares/PB	Sim	Sim	Não	Não	10	
251670	Teixeira/PB	Sim	Sim	Não	Não		
241415	Tenente Laurentino Cruz/RN	Sim	Sim	Não	Não	0	0
221100	Teresina/PI	Sim	Sim	Não	Não		753
241105	Tibau/RN						
261530	Timbaúba/PE	Sim	Sim	Não	Não	50	
211220	Timon/MA	Sim	Sim	Sim	Não		
261550	Tracunhaém/PE	Sim	Sim	Não	Não	3	4
270920	Traipu/AL	Sim	Sim	Sim	Sim	20	0
231350	Trairi/CE	Sim	Sim			33	0
251680	Triunfo/PB	Sim	Sim	Não	Sim	4	
231360	Ubajara/CE	Sim	Sim	Não	Não	15	15
251690	Uiraúna/PB	Sim	Sim	Não	Não	2	3
293250	Una/BA	Sim	Sim	Não	Não		3
293270	Uruçuca/BA	Sim	Sim				100
293280	Utinga/BA						
293310	Várzea do Poço/BA	Sim	Sim	Não	Não		
293320	Vera Cruz/BA	Sim	Sim	Sim	Não	10	
241480	Vera Cruz/RN	Sim	Sim	Sim	Sim	2	
261630	Vicência/PE	Sim	Sim	Não	Não	0	2
231410	Viçosa do Ceará/CE	Sim	Sim			0	20
270940	Viçosa/AL	Sim	Sim	Não	Não	20	10
251720	Vieirópolis/PB	Sim	Sim	Não	Não	1	
293330	Vitória da Conquista/BA	Sim	Sim	Sim	Sim	22	26
261640	Vitória de Santo Antão/PE	Sim	Sim	Não	Não	0	8
211300	Vitorino Freire/MA	Sim	Sim	Sim	Não	14	
293340	Wagner/BA	Sim	Sim	Não	Não		
221170	Wall Ferraz/PI	Sim	Sim				

TABELA Os01a
INFORMAÇÕES SOBRE OUTROS SERVIÇOS,
EXECUTADOS PELA PREFEITURA

TABELA Os01a - INFORMAÇÕES SOBRE OUTROS SERVIÇOS, EXECUTADOS PELA PREFEITURA

ANO DE REFERÊNCIA
2009

Município	Outros Serviços executados pela Prefeitura														
	Lavação de vias e praças	Poda de árvores	Limpeza de feiras e mercados	Limpeza de praias	Limpeza de bocas-de-lobo	Pintura de meio fio	Limpeza de lotes vagos	Remoção de animais mortos	Coleta de pneus velhos	Coleta de pilhas e baterias	Coleta de resíduos volumosos	Coleta de lâmpadas fluorescentes	Coleta de resíduos eletrônicos	Outros serviços	
Código	Nome/UF														
Região Nordeste		Os001	Os040	Os003	Os004	Os005	Os006	Os007	Os008	Os009	Os010	Os011	Os047	Os050	Os043
290010	Abaíra/BA		Executa	Executa			Executa	Executa	Executa			Executa			
290020	Abare/BA		Executa	Executa											
240010	Acari/RN	Executa	Executa	Executa	Não executa	Executa	Executa	Não executa	Executa	Executa	Não executa	Não executa	Não executa	Não executa	
220005	Acauá/PI	Não executa	Executa	Executa	Não executa	Não executa	Executa	Executa	Executa	Não executa	Não executa	Não executa	Não executa	Não executa	Não executa
260010	Afogados da Ingazeira/PE		Executa	Executa											
260030	Agrestina/PE	Executa	Executa	Executa		Executa	Executa		Executa	Executa	Executa	Executa	Executa	Executa	Executa
220010	Agricolândia/PI	Executa	Executa	Executa								Executa			
250010	Água Branca/PB	Não executa	Executa	Não executa	Executa	Executa	Executa	Executa	Executa	Não executa	Não executa	Não executa	Não executa	Não executa	
220020	Água Branca/PI	Não executa	Executa	Executa	Não executa										
230040	Aiuaba/CE		Executa	Executa			Não executa		Executa						
250030	Alagoa Grande/PB	Executa	Executa	Executa		Executa	Executa		Executa	Executa	Executa	Executa		Executa	
260060	Alagoinha/PE	Executa	Executa	Executa		Executa	Executa	Executa	Executa			Executa	Executa		
290070	Alagoinhas/BA	Não executa	Executa	Executa											
230050	Alcântaras/CE		Executa				Executa								
220045	Alvorada do Gurguéia/PI														
290100	Amargosa/BA	Executa	Executa	Executa	Não executa										
230075	Amontada/CE	Não executa	Executa	Não executa	Não executa	Executa	Não executa	Não executa	Não executa	Não executa	Não executa	Não executa	Não executa	Não executa	
290135	Andorinha/BA	Não executa	Executa	Executa	Não executa										
240080	Angicos/RN		Executa	Executa			Executa		Executa			Executa			
240090	Antônio Martins/RN														
250077	Aparecida/PB	Executa	Executa	Executa		Executa	Executa	Executa							
230090	Apuiarés/CE														
280020	Aquidabá/SE	Não executa	Executa	Executa	Não executa										
230100	Aquiraz/CE	Executa	Executa	Executa	Executa	Executa	Executa	Não executa	Executa	Executa	Não executa	Executa		Não executa	Não executa
250080	Araçagi/PB		Executa	Executa			Executa	Executa	Executa			Executa			
280030	Aracaju/SE	Não executa	Executa	Não executa	Não executa	Executa	Não executa	Não executa	Não executa	Executa	Não executa	Não executa	Não executa	Não executa	Não executa
230110	Aracati/CE	Não executa	Executa	Executa	Não executa										
290210	Araci/BA	Não executa	Executa	Executa	Não executa	Não executa	Executa	Executa	Executa	Não executa	Não executa	Não executa	Não executa	Não executa	
260105	Araçoiaba/PE	Executa	Executa	Executa		Executa	Não executa					Não executa			
270030	Arapiraca/AL	Executa	Executa	Executa		Executa			Executa	Executa	Não executa				
210100	Arari/MA	Executa	Executa	Executa	Não executa	Executa	Executa	Executa	Executa	Não executa	Não executa	Executa	Não executa	Não executa	
230140	Aratuba/CE	Executa	Executa	Executa	Não executa	Não executa	Executa	Não executa	Executa	Não executa	Não executa	Executa	Não executa	Não executa	
280040	Arauaá/SE		Executa	Não executa			Não executa		Não executa						
220090	Aroazes/PI	Executa	Executa	Executa			Executa		Executa			Executa			
230160	Assaré/CE	Executa	Não executa	Executa		Executa	Executa	Executa	Executa	Executa					
250135	Assunção/PB	Executa	Executa	Executa	Não executa	Executa	Executa	Executa	Executa	Não executa	Não executa	Não executa	Não executa	Não executa	
230170	Aurora/CE	Não executa	Não executa	Não executa	Não executa	Não executa	Não executa	Não executa	Não executa	Não executa	Não executa	Não executa	Não executa	Não executa	
240140	Baía Formosa/RN	Não executa	Executa	Executa	Executa	Executa	Executa	Executa	Executa	Não executa	Não executa	Executa	Não executa	Não executa	
290260	Baixa Grande/BA	Executa	Executa	Executa	Não executa	Não executa	Não executa	Não executa	Executa	Não executa	Não executa	Executa			Executa

TABELA Os01a - INFORMAÇÕES SOBRE OUTROS SERVIÇOS, EXECUTADOS PELA PREFEITURA

ANO DE
REFERÊNCIA
2009

Município	Outros Serviços executados pela Prefeitura														
	Lavação de vias e praças	Poda de árvores	Limpeza de feiras e mercados	Limpeza de praias	Limpeza de bocas-de-lobo	Pintura de meio fio	Limpeza de lotes vagos	Remoção de animais mortos	Coleta de pneus velhos	Coleta de pilhas e baterias	Coleta de resíduos volumosos	Coleta de lâmpadas fluorescentes	Coleta de resíduos eletrônicos	Outros serviços	
Código Nome/UF															
Região Nordeste	Os001	Os040	Os003	Os004	Os005	Os006	Os007	Os008	Os009	Os010	Os011	Os047	Os050	Os043	
250150 Bananeiras/PB	Não executa	Executa	Executa	Não executa	Executa	Executa	Não executa	Executa	Não executa	Não executa	Não executa			Não executa	
240150 Barcelona/RN		Executa	Executa		Executa	Executa	Executa	Executa			Executa				
220117 Barra D'Alcântara/PI	Executa	Executa	Executa	Não executa	Não executa	Executa	Executa	Executa	Não executa	Não executa	Executa	Não executa	Não executa	Não executa	
270050 Barra de Santo Antônio/AL	Não executa	Executa	Executa	Executa	Executa	Executa	Executa	Executa	Executa	Não executa	Executa	Não executa	Não executa		
290270 Barra/BA	Executa	Não executa	Não executa	Não executa											
230205 Barroquinha/CE		Executa		Executa											
230220 Beberibe/CE	Não executa	Executa	Executa	Não executa	Não executa	Não executa	Não executa	Não executa	Não executa	Não executa	Não executa	Não executa	Não executa	Não executa	
250190 Belém/PB	Executa	Executa	Executa		Executa	Executa	Executa	Executa							
260170 Belo Jardim/PE	Não executa	Executa	Executa	Não executa											
210180 Benedito Leite/MA		Executa	Executa												
260180 Betânia/PE	Executa	Executa	Executa												
260190 Bezerros/PE	Executa	Executa	Executa		Executa	Executa		Executa			Executa				
250210 Boa Ventura/PB		Executa	Executa		Executa	Executa	Executa	Executa							
210200 Bom Jardim/MA		Executa	Executa												
290395 Bom Jesus da Serra/BA	Não executa	Não executa	Não executa	Não executa	Não executa	Executa	Não executa	Não executa	Não executa	Não executa	Não executa	Não executa	Não executa		
240170 Bom Jesus/RN															
290400 Boninal/BA		Executa	Executa			Executa									
250240 Bonito de Santa Fé/PB		Executa													
250250 Boqueirão/PB															
250270 Borborema/PB	Executa	Executa	Executa		Executa	Executa	Executa	Executa							
230250 Brejo Santo/CE	Executa	Executa	Executa	Não executa	Executa	Executa		Executa	Executa	Não executa	Executa	Não executa	Executa		
290450 Brotas de Macaúbas/BA		Executa	Executa		Executa	Executa		Executa							
290460 Brumado/BA		Não executa	Não executa												
210230 Buriti Bravo/MA		Não executa													
250310 Cabaceiras/PB	Executa	Executa	Executa	Não executa	Executa	Executa	Não executa	Executa	Não executa	Não executa	Não executa	Não executa	Não executa		
260290 Cabo de Santo Agostinho/PE	Executa	Executa	Executa	Não executa											
270120 Cacimbinhas/AL	Executa	Executa	Executa	Não executa											
290500 Caculé/BA	Não executa	Não executa	Não executa			Executa		Executa		Não executa	Não executa	Não executa	Não executa		
290515 Caetanos/BA	Não executa	Executa	Não executa	Não executa	Não executa	Executa	Não executa	Executa	Não executa	Não executa	Não executa	Não executa	Não executa		
240185 Caiçara do Norte/RN		Executa	Executa			Executa	Executa	Executa							
240200 Caico/RN	Executa	Executa	Executa	Não executa	Executa	Executa	Não executa	Executa	Não executa	Não executa	Executa	Não executa	Não executa		
220207 Cajazeiras do Piauí/PI	Executa	Executa	Executa					Executa							
220208 Cajueiro da Praia/PI				Não executa											
220209 Caldeirão Grande do Piauí/PI			Executa			Executa									
290570 Camaçari/BA	Não executa	Executa	Não executa	Não executa	Não executa	Não executa	Não executa	Executa	Executa	Não executa	Não executa	Não executa	Não executa	Não executa	
250390 Camalau/PB		Executa	Executa			Executa	Executa				Executa				
260350 Camocim de São Félix/PE	Executa	Executa	Executa			Executa					Executa				
230260 Camocim/CE			Executa												
250400 Campina Grande/PB	Executa	Executa	Executa	Não executa	Executa	Executa	Executa	Executa	Não executa	Não executa	Executa	Não executa	Não executa		

TABELA Os01a - INFORMAÇÕES SOBRE OUTROS SERVIÇOS, EXECUTADOS PELA PREFEITURA

ANO DE REFERÊNCIA
2009

Município	Outros Serviços executados pela Prefeitura														
	Lavação de vias e praças	Poda de árvores	Limpeza de feiras e mercados	Limpeza de praias	Limpeza de bocas-de-lobo	Pintura de meio fio	Limpeza de lotes vagos	Remoção de animais mortos	Coleta de pneus velhos	Coleta de pilhas e baterias	Coleta de resíduos volumosos	Coleta de lâmpadas fluorescentes	Coleta de resíduos eletrônicos	Outros serviços	
Código	Nome/UF														
Região Nordeste		Os001	Os040	Os003	Os004	Os005	Os006	Os007	Os008	Os009	Os010	Os011	Os047	Os050	Os043
270140	Campo Alegre/AL		Executa	Executa		Executa	Executa								
280100	Campo do Brito/SE		Executa	Executa			Executa		Executa						
220213	Campo Grande do Piauí/PI		Executa	Executa			Executa								
220220	Campo Maior/PI	Executa	Executa	Executa		Executa	Executa	Executa	Executa	Executa	Não executa	Executa	Não executa	Não executa	
230270	Campos Sales/CE		Executa												
290660	Candiba/BA	Executa	Executa	Executa			Executa	Executa	Executa			Executa			
260370	Canhotinho/PE	Executa	Executa	Executa	Não executa	Executa	Executa	Executa	Executa	Não executa	Não executa	Executa	Não executa	Não executa	Não executa
280120	Canindé de São Francisco/SE	Executa	Executa	Executa		Executa	Executa	Executa	Executa	Executa	Não executa	Não executa	Não executa		
220230	Canto do Buriti/PI	Executa	Executa	Executa		Executa	Executa	Executa			Executa			Executa	
290685	Capela do Alto Alegre/BA														
270170	Capela/AL	Executa	Executa	Executa	Não executa	Executa	Executa	Não executa	Executa	Não executa	Não executa	Executa	Não executa	Não executa	
280130	Capela/SE	Executa	Executa	Executa											
290690	Caravelas/BA	Executa	Não executa	Executa	Executa		Não executa	Executa		Não executa	Não executa	Não executa	Não executa	Não executa	
290710	Carinhanha/BA	Não executa	Executa	Não executa	Não executa										
230310	Cariré/CE	Executa	Executa	Executa			Executa	Executa	Executa						
230330	Cariús/CE		Não executa	Executa		Executa	Não executa	Executa				Não executa	Não executa	Não executa	
260390	Carnaíba/PE			Executa											
240240	Carnaúba dos Dantas/RN	Executa	Executa	Executa	Não executa	Executa	Executa	Executa	Executa	Não executa	Não executa	Não executa	Não executa	Não executa	Não executa
250420	Catingueira/PB		Executa	Executa		Executa	Executa	Executa	Executa						
250430	Catolé do Rocha/PB		Executa	Executa		Executa	Executa	Executa	Executa						
290750	Catu/BA	Não executa	Não executa	Não executa	Não executa	Não executa	Não executa	Não executa	Executa	Não executa	Não executa	Não executa	Não executa	Não executa	Não executa
230370	Caucaia/CE	Não executa	Executa	Executa	Não executa	Executa	Não executa	Não executa	Executa	Não executa	Não executa	Não executa	Não executa	Não executa	
210300	Caxias/MA	Não executa	Executa	Executa	Não executa										
290790	Cipó/BA	Não executa	Não executa	Não executa	Não executa							Não executa	Não executa	Não executa	
210330	Codó/MA		Não executa	Não executa		Não executa	Executa	Não executa	Não executa			Não executa	Não executa	Não executa	Não executa
220273	Coivaras/PI	Não executa	Executa	Executa											
220277	Colônia do Piauí/PI														
290820	Conceição da Feira/BA	Executa	Executa	Executa		Executa	Executa	Não executa	Executa	Executa		Executa			
210355	Conceição do Lago-Açu/MA		Executa	Executa											
250440	Conceição/PB		Executa	Executa		Executa	Executa	Executa	Executa	Executa					
250450	Condado/PB		Executa	Executa		Executa	Executa								
250470	Congo/PB	Não executa	Executa	Executa											
290900	Cordeiros/BA	Executa													
290910	Coribe/BA	Executa	Executa	Não executa	Não executa										
210360	Coroatá/MA		Executa	Executa		Executa	Executa	Executa	Executa	Executa					
290920	Coronel João Sá/BA	Executa	Executa	Executa	Não executa	Não executa	Executa	Não executa	Executa	Não executa	Não executa	Executa	Não executa	Não executa	Executa
290930	Correntina/BA	Executa	Executa	Executa	Não executa										
270230	Coruripe/AL	Não executa	Executa	Executa	Executa	Executa	Executa	Executa	Executa	Não executa	Não executa	Não executa	Executa	Não executa	
290940	Cotegipe/BA		Executa	Executa			Executa	Executa	Executa						

TABELA Os01a - INFORMAÇÕES SOBRE OUTROS SERVIÇOS, EXECUTADOS PELA PREFEITURA

ANO DE REFERÊNCIA
2009

Município	Outros Serviços executados pela Prefeitura														
	Lavação de vias e praças	Poda de árvores	Limpeza de feiras e mercados	Limpeza de praias	Limpeza de bocas-de-lobo	Pintura de meio fio	Limpeza de lotes vagos	Remoção de animais mortos	Coleta de pneus velhos	Coleta de pilhas e baterias	Coleta de resíduos volumosos	Coleta de lâmpadas fluorescentes	Coleta de resíduos eletrônicos	Outros serviços	
Código	Nome/UF														
Região Nordeste		Os001	Os040	Os003	Os004	Os005	Os006	Os007	Os008	Os009	Os010	Os011	Os047	Os050	Os043
230420	Crato/CE		Executa				Executa								
290980	Cruz das Almas/BA		Executa	Executa					Executa			Executa			
250490	Cruz do Espírito Santo/PB	Executa	Executa	Executa		Executa	Executa		Executa						
230425	Cruz/CE	Não executa	Executa	Não executa	Não executa	Não executa	Não executa	Não executa	Executa	Não executa	Não executa	Não executa			
240300	Cruzeta/RN	Executa	Executa	Executa											
280190	Cumbe/SE		Executa	Executa			Executa								
260500	Cupira/PE	Executa	Executa	Executa		Executa	Executa		Executa			Executa			
210370	Cururupu/MA														
220342	Domingos Mourão/PI	Não executa	Executa	Executa	Não executa	Não executa	Executa	Não executa	Executa	Não executa	Não executa	Não executa	Não executa	Não executa	
291030	Elísio Medrado/BA	Não executa	Executa	Executa	Não executa	Não executa	Executa	Não executa	Executa	Não executa	Não executa	Não executa	Não executa	Não executa	Não executa
291050	Entre Rios/BA	Não executa	Não executa	Não executa	Não executa	Não executa	Não executa	Não executa	Não executa	Não executa	Não executa	Não executa	Não executa	Não executa	
240340	Equador/RN		Não executa	Executa											
250600	Esperança/PB														
270255	Estrela de Alagoas/AL	Não executa	Executa	Executa		Não executa	Executa	Não executa	Executa	Não executa	Não executa	Não executa	Não executa	Não executa	
291070	Euclides da Cunha/BA	Executa	Executa	Executa		Executa	Executa	Executa	Executa						Executa
230430	Farias Brito/CE		Não executa				Não executa								
291077	Feira da Mata/BA	Não executa	Executa	Executa	Não executa	Executa	Executa		Executa	Não executa	Não executa	Não executa	Não executa	Não executa	Não executa
260545	Fernando de Noronha/PE		Executa		Não executa	Não executa	Não executa	Não executa	Não executa	Não executa		Não executa	Não executa	Não executa	
291100	Floresta Azul/BA	Executa	Executa	Executa		Executa	Executa	Executa	Executa	Executa		Executa			
220385	Floresta do Piauí/PI		Executa	Executa	Não executa	Não executa	Executa	Não executa	Executa	Não executa	Não executa	Não executa	Não executa	Não executa	Não executa
260570	Floresta/PE	Executa	Executa	Não executa		Executa	Executa	Executa	Não executa	Não executa		Não executa			
291110	Formosa do Rio Preto/BA	Não executa		Não executa		Executa	Não executa		Não executa						
230435	Forquilha/CE	Não executa	Executa	Executa	Não executa	Executa	Executa	Executa	Executa	Não executa	Não executa	Não executa		Não executa	Não executa
230440	Fortaleza/CE	Executa	Não executa	Executa	Não executa	Não executa	Não executa	Não executa	Executa	Não executa	Executa				
220415	Francisco Macedo/PI		Executa	Executa											
220420	Francisco Santos/PI														
280230	Frei Paulo/SE		Executa	Executa			Executa		Executa						
240410	Galinhos/RN		Executa		Executa		Executa								Executa
280250	General Maynard/SE														
230460	General Sampaio/CE	Executa	Executa	Executa	Não executa	Executa	Executa	Executa	Executa	Não executa	Executa	Não executa	Não executa	Não executa	
291130	Gentio do Ouro/BA	Não executa	Executa	Executa	Não executa	Não executa	Executa	Não executa	Executa	Não executa	Não executa	Executa	Não executa	Não executa	Não executa
210462	Governador Luiz Rocha/MA	Não executa	Executa	Executa	Não executa	Não executa	Executa	Não executa	Executa	Não executa	Não executa	Não executa	Não executa	Não executa	Não executa
260640	Gravatá/PE		Executa	Executa											
230490	Groaíras/CE														
220450	Guadalupe/PI	Executa	Executa	Executa		Executa			Executa			Executa			
210490	Guimarães/MA		Executa	Executa											
230520	Hidrolândia/CE		Executa	Executa											
210500	Humberto de Campos/MA		Executa	Executa			Executa		Executa			Executa			
291190	Iaçuí/BA		Executa	Executa		Executa	Executa		Executa						

TABELA Os01a - INFORMAÇÕES SOBRE OUTROS SERVIÇOS, EXECUTADOS PELA PREFEITURA

ANO DE
REFERÊNCIA
2009

Município	Outros Serviços executados pela Prefeitura														
	Lavação de vias e praças	Poda de árvores	Limpeza de feiras e mercados	Limpeza de praias	Limpeza de bocas-de-lobo	Pintura de meio fio	Limpeza de lotes vagos	Remoção de animais mortos	Coleta de pneus velhos	Coleta de pilhas e baterias	Coleta de resíduos volumosos	Coleta de lâmpadas fluorescentes	Coleta de resíduos eletrônicos	Outros serviços	
Código	Nome/UF														
Região Nordeste		Os001	Os040	Os003	Os004	Os005	Os006	Os007	Os008	Os009	Os010	Os011	Os047	Os050	Os043
291200	Ibiassucê/BA	Não executa	Executa	Executa	Não executa	Não executa	Executa	Não executa	Executa	Não executa	Não executa	Executa			
260670	Ibirajuba/PE	Não executa	Não executa	Não executa	Não executa	Executa	Não executa		Não executa	Não executa	Não executa	Executa	Não executa	Não executa	
230540	Icó/CE		Não executa	Não executa											
270310	Igaci/AL	Executa	Executa	Executa		Executa	Executa	Executa	Executa	Executa	Não executa	Executa	Não executa	Não executa	
210520	Igarapé Grande/MA					Executa	Executa		Executa						
230550	Iguatu/CE	Não executa	Não executa	Não executa	Não executa	Executa			Executa	Não executa	Não executa	Não executa			
250670	Imaculada/PB	Não executa	Executa	Executa	Não executa	Executa	Executa	Executa	Executa	Não executa	Não executa	Não executa	Não executa	Não executa	
210530	Imperatriz/MA	Não executa	Não executa	Não executa	Não executa		Não executa		Não executa			Não executa			
230560	Independência/CE	Executa	Executa	Executa			Executa		Executa			Executa			
260710	Ingazeira/PE	Executa	Executa	Executa			Executa	Executa	Executa	Executa		Executa		Executa	
270330	Inhapi/AL	Executa	Não executa	Executa	Não executa	Não executa	Executa	Não executa	Executa	Não executa	Não executa	Não executa	Não executa	Não executa	
220470	Inhuma/PI	Executa	Executa	Executa			Executa		Executa			Executa			
230570	Ipaumirim/CE														
260730	Ipubi/PE	Não executa	Executa	Executa	Não executa										
291430	Iramaia/BA	Não executa	Executa	Executa	Executa										
291440	Iraquara/BA	Executa	Executa	Executa		Executa	Executa		Executa						
230610	Irauçuba/CE	Não executa	Executa	Não executa		Não executa	Executa	Não executa	Não executa	Não executa	Não executa	Não executa	Não executa	Não executa	
280290	Itabaiana/SE	Executa	Executa	Executa		Executa	Executa		Executa						
291465	Itabela/BA		Executa	Executa			Não executa								
280310	Itabi/SE		Não executa	Executa		Executa	Executa		Executa						
291480	Itabuna/BA	Não executa	Executa	Não executa	Não executa	Executa	Executa	Executa	Executa	Executa	Não executa	Executa	Não executa	Não executa	
291510	Itagi/BA	Não executa	Executa	Executa		Executa	Executa		Executa			Executa			
230620	Itaíba/CE	Não executa	Não executa	Não executa		Não executa	Não executa	Não executa	Não executa						
230625	Itaitinga/CE		Não executa	Não executa		Não executa	Não executa	Não executa	Não executa	Não executa	Não executa				
240485	Itajá/RN	Não executa	Executa	Não executa	Não executa	Executa	Executa	Executa	Executa	Não executa	Não executa	Não executa	Não executa	Não executa	
291550	Itajuípe/BA	Não executa	Executa	Executa		Executa	Executa		Executa	Não executa	Não executa	Não executa	Não executa	Não executa	
291570	Itamarí/BA	Não executa	Executa	Executa	Não executa	Executa	Executa	Executa	Executa	Não executa	Não executa	Executa	Não executa	Não executa	Não executa
260765	Itambé/PE	Executa	Executa	Executa	Não executa										
291680	Itarantim/BA														
230655	Itarema/CE	Não executa			Executa		Executa		Não executa	Não executa		Executa		Não executa	Executa
230660	Itatira/CE														
291690	Itiruçu/BA														
291733	Iuiú/BA		Executa	Executa		Executa	Executa	Executa	Executa	Executa	Não executa				
240500	Jaçanã/RN	Não executa	Executa	Executa	Não executa	Executa	Executa	Executa	Executa	Executa	Não executa	Executa			
250730	Jacaraú/PB	Executa	Executa	Executa		Executa	Executa	Executa	Executa						
291750	Jacobina/BA														
291760	Jaguaquara/BA	Não executa	Executa	Executa	Não executa	Executa	Executa	Não executa	Executa	Executa	Não executa	Executa	Não executa	Não executa	
230700	Jaguaruana/CE		Executa	Executa			Executa	Executa	Executa						
291790	Jandaira/BA		Executa	Executa	Executa		Executa								

TABELA Os01a - INFORMAÇÕES SOBRE OUTROS SERVIÇOS, EXECUTADOS PELA PREFEITURA

ANO DE
REFERÊNCIA
2009

Município	Outros Serviços executados pela Prefeitura														
	Lavação de vias e praças	Poda de árvores	Limpeza de feiras e mercados	Limpeza de praias	Limpeza de bocas-de-lobo	Pintura de meio fio	Limpeza de lotes vagos	Remoção de animais mortos	Coleta de pneus velhos	Coleta de pilhas e baterias	Coleta de resíduos volumosos	Coleta de lâmpadas fluorescentes	Coleta de resíduos eletrônicos	Outros serviços	
Código Nome/UF															
Região Nordeste	Os001	Os040	Os003	Os004	Os005	Os006	Os007	Os008	Os009	Os010	Os011	Os047	Os050	Os043	
240540 Japi/RN															
240560 Jardim de Piranhas/RN			Executa												
230720 Jati/CE	Não executa		Não executa												
250750 João Pessoa/PB	Executa	Executa	Executa	Executa	Executa	Executa	Executa	Executa	Executa	Executa	Executa	Executa	Não executa		
250770 Juazeirinho/PB	Executa	Executa	Executa		Executa	Executa	Executa	Executa							
230730 Juazeiro do Norte/CE	Executa	Não executa	Executa	Não executa	Executa										
291845 Jucuruçu/BA		Executa	Executa		Executa	Executa		Executa							
291855 Jussari/BA															
291870 Lafaiete Coutinho/BA		Não executa	Executa												
280350 Lagarto/SE	Executa	Executa	Não executa	Não executa	Executa	Não executa	Executa	Executa	Não executa						
220555 Lagoa Alegre/PI		Não executa				Executa									
270410 Lagoa da Canoa/AL	Executa	Executa	Executa												
240620 Lagoa d'Anta/RN	Executa	Executa	Executa	Não executa	Executa	Executa	Não executa	Executa	Não executa	Não executa	Executa	Não executa	Não executa		
250820 Lagoa de Dentro/PB	Executa	Executa	Executa			Executa	Executa								
210592 Lagoa do Mato/MA	Não executa	Não executa	Não executa	Não executa											
250830 Lagoa Seca/PB		Executa	Executa		Executa	Executa	Executa	Executa	Não executa						
291890 Lajedão/BA	Não executa	Executa	Executa	Não executa											
291900 Lajedinho/BA															
280360 Laranjeiras/SE		Executa	Executa		Não executa	Executa		Executa			Não executa				
250840 Lastro/PB		Executa	Executa			Executa	Executa	Executa							
291920 Lauro de Freitas/BA	Executa	Executa	Executa	Executa	Não executa	Executa	Executa	Executa	Executa	Não executa	Executa	Não executa	Não executa	Não executa	
291930 Lençóis/BA	Executa	Executa	Executa	Não executa	Executa	Executa	Executa		Não executa	Não executa	Executa	Não executa	Não executa		
230760 Limoeiro do Norte/CE	Executa	Executa	Executa	Executa	Executa	Executa	Executa	Executa	Executa	Executa	Executa	Executa	Executa		
291950 Livramento de Nossa Senhora/BA	Executa	Executa	Executa	Não executa											
210620 Luís Domingues/MA	Executa					Executa									
291955 Luís Eduardo Magalhães/BA															
240700 Luís Gomes/RN	Executa	Executa	Executa												
270430 Maceió/AL	Não executa	Não executa	Não executa	Não executa	Executa	Executa	Executa	Executa	Não executa	Executa	Executa	Executa	Não executa	Não executa	
250870 Mãe d'Água/PB	Executa	Executa	Executa											Executa	
291995 Maetinga/BA															
292000 Maiquinique/BA	Executa	Executa	Executa		Executa	Executa	Não executa	Executa							
292010 Mairi/BA	Executa	Executa	Não executa			Executa	Executa	Executa	Não executa	Não executa	Não executa	Não executa	Não executa	Executa	
270440 Major Isidoro/AL	Não executa	Executa	Executa												
240725 Major Sales/RN		Executa	Executa			Executa	Executa	Executa	Executa		Executa			Executa	
292030 Malhada de Pedras/BA															
280390 Malhador/SE	Executa	Executa	Executa		Executa	Executa	Não executa	Executa	Não executa	Não executa	Executa	Não executa	Não executa		
250900 Manaira/PB	Executa	Não executa	Executa			Não executa									
230765 Maracanaú/CE	Não executa	Executa	Executa	Não executa	Executa	Não executa	Não executa	Não executa	Não executa	Não executa	Não executa	Não executa	Não executa		
292060 Maragogipe/BA	Executa	Executa	Executa	Executa	Executa	Executa	Executa	Executa	Executa	Executa	Executa	Executa	Executa	Executa	

TABELA Os01a - INFORMAÇÕES SOBRE OUTROS SERVIÇOS, EXECUTADOS PELA PREFEITURA

ANO DE REFERÊNCIA
2009

Município	Outros Serviços executados pela Prefeitura														
	Lavação de vias e praças	Poda de árvores	Limpeza de feiras e mercados	Limpeza de praias	Limpeza de bocas-de-lobo	Pintura de meio fio	Limpeza de lotes vagos	Remoção de animais mortos	Coleta de pneus velhos	Coleta de pilhas e baterias	Coleta de resíduos volumosos	Coleta de lâmpadas fluorescentes	Coleta de resíduos eletrônicos	Outros serviços	
Código	Nome/UF														
Região Nordeste		Os001	Os040	Os003	Os004	Os005	Os006	Os007	Os008	Os009	Os010	Os011	Os047	Os050	Os043
260920	Maraiá/PE	Não executa	Não executa	Não executa	Não executa	Não executa	Não executa	Não executa	Não executa	Não executa	Não executa	Não executa	Não executa	Não executa	Não executa
230770	Maranguape/CE	Não executa	Executa	Executa	Não executa	Executa	Executa	Não executa	Executa	Executa	Executa	Executa	Não executa		
210637	Maranhãozinho/MA	Executa	Executa	Executa			Executa								Executa
270460	Maravilha/AL	Executa	Executa	Executa		Executa	Executa	Não executa	Executa	Não executa	Não executa	Não executa	Não executa	Não executa	
292080	Marcionílio Souza/BA	Executa	Executa	Executa											
240740	Martins/RN														
280400	Maruim/SE		Executa	Executa			Executa		Executa						
292090	Mascote/BA	Não executa	Executa	Executa	Não executa	Executa	Executa	Não executa	Executa	Não executa	Não executa	Executa		Não executa	
230800	Massapé/CE	Executa	Executa	Executa	Não executa	Não executa	Não executa	Não executa	Não executa	Não executa	Não executa	Não executa	Não executa	Não executa	
250920	Massaranduba/PB		Executa	Executa			Executa		Executa						
292100	Mata de São João/BA		Executa	Executa	Executa	Executa	Executa	Não executa	Executa	Executa	Não executa	Executa	Não executa	Não executa	
210663	Matões do Norte/MA		Executa	Executa		Executa	Executa	Executa	Executa			Executa			
230810	Mauriti/CE	Executa	Não executa	Executa			Executa		Executa	Executa	Executa	Executa	Executa	Executa	Executa
230820	Meruoca/CE														
292120	Miguel Calmon/BA		Executa	Executa											
292145	Mirante/BA		Executa				Executa	Executa							
210680	Mirinzal/MA		Executa	Executa											
230850	Mombaca/CE														
230860	Monsenhor Tabosa/CE														
250960	Monte Horebe/PB														
230870	Morada Nova/CE	Executa	Executa	Executa	Não executa	Executa	Executa	Executa	Executa	Não executa	Não executa	Executa	Não executa	Não executa	Não executa
292160	Morpará/BA	Executa	Executa	Executa		Executa	Executa		Executa						
240800	Mossoró/RN	Executa	Executa		Não executa										
292220	Muniz Ferreira/BA		Não executa												
280430	Muribeca/SE	Não executa	Executa		Não executa		Executa								
270550	Murici/AL	Não executa	Executa	Executa	Não executa										
292240	Mutuipe/BA	Executa	Executa	Executa	Não executa	Executa	Executa								
240810	Natal/RN	Executa	Executa	Executa	Executa	Executa	Executa	Executa	Executa	Executa	Não executa	Executa	Não executa	Não executa	
292260	Nilo Peçanha/BA	Não executa	Executa	Executa	Executa	Executa	Executa	Executa	Executa	Não executa	Não executa	Executa	Não executa	Não executa	
240820	Nísia Floresta/RN	Executa	Executa	Executa	Executa	Não executa	Executa	Não executa	Executa	Não executa	Não executa	Executa	Não executa	Não executa	Não executa
280450	Nossa Senhora da Glória/SE	Executa	Executa	Executa	Não executa										
280480	Nossa Senhora do Socorro/SE	Não executa	Não executa	Não executa	Não executa	Não executa	Não executa	Não executa	Não executa	Não executa	Não executa	Não executa	Não executa	Não executa	Executa
210725	Nova Colinas/MA		Executa				Executa								
240830	Nova Cruz/RN	Não executa	Executa	Executa		Executa	Executa	Não executa	Executa	Não executa	Não executa	Executa	Não executa	Não executa	
251020	Nova Olinda/PB		Executa	Executa		Executa	Executa	Executa	Executa						
251030	Nova Palmeira/PB	Executa		Executa											
230945	Ocara/CE		Executa	Executa			Executa	Não executa	Executa						Executa
251040	Olho d'Água/PB		Executa	Executa		Executa	Executa	Executa	Executa			Executa			
240840	Olho-d'Água do Borges/RN	Não executa	Não executa	Não executa	Não executa	Não executa	Não executa	Não executa	Não executa	Não executa	Não executa	Não executa	Não executa	Não executa	Não executa

TABELA Os01a - INFORMAÇÕES SOBRE OUTROS SERVIÇOS, EXECUTADOS PELA PREFEITURA

ANO DE
REFERÊNCIA
2009

Município	Outros Serviços executados pela Prefeitura														
	Lavação de vias e praças	Poda de árvores	Limpeza de feiras e mercados	Limpeza de praias	Limpeza de bocas-de-lobo	Pintura de meio fio	Limpeza de lotes vagos	Remoção de animais mortos	Coleta de pneus velhos	Coleta de pilhas e baterias	Coleta de resíduos volumosos	Coleta de lâmpadas fluorescentes	Coleta de resíduos eletrônicos	Outros serviços	
Código Nome/UF															
Região Nordeste	Os001	Os040	Os003	Os004	Os005	Os006	Os007	Os008	Os009	Os010	Os011	Os047	Os050	Os043	
260960 Olinda/PE	Não executa	Executa	Não executa	Não executa	Não executa	Não executa	Não executa	Não executa	Executa	Não executa	Não executa	Não executa	Não executa	Não executa	
270610 Ouro Branco/AL	Executa	Executa	Executa		Executa	Executa	Não executa	Executa	Executa	Não executa	Não executa	Não executa	Não executa		
240850 Ouro Branco/RN	Executa	Executa	Executa												
230970 Pacatuba/CE	Não executa	Executa	Executa	Não executa	Executa	Executa		Executa	Executa	Não executa	Executa	Não executa	Não executa	Não executa	
280490 Pacatuba/SE															
230980 Pacoti/CE	Executa	Executa	Executa		Executa	Executa	Executa	Executa	Não executa	Não executa	Executa	Não executa	Não executa		
230990 Pacujá/CE		Executa	Executa												
292340 Palmas de Monte Alto/BA		Não executa	Executa			Executa		Executa		Não executa	Não executa	Não executa	Não executa		
220740 Palmeira do Piauí/PI															
210760 Palmeirândia/MA		Executa	Executa												
270640 Pão de Açúcar/AL	Não executa	Executa	Executa	Executa											
270642 Pariconha/AL	Executa	Executa	Executa	Não executa	Executa	Executa	Executa	Executa	Não executa	Não executa	Não executa	Não executa	Não executa		
220770 Parnaíba/PI	Não executa	Não executa	Não executa	Não executa	Não executa	Não executa	Não executa	Não executa	Não executa	Não executa	Não executa	Não executa	Não executa		
240325 Parnamirim/RN	Executa	Executa	Executa	Executa											
240920 Passagem/RN		Executa	Executa												
251080 Patos/PB	Executa	Executa	Executa		Não executa	Executa	Executa	Executa	Executa	Executa					
292390 Pau Brasil/BA							Executa		Executa	Executa				Executa	Executa
251090 Paulista/PB		Executa	Executa		Não executa	Executa	Executa	Executa	Não executa	Não executa		Não executa	Não executa		
270660 Paulo Jacinto/AL		Executa	Executa		Executa	Executa									
231060 Penaforte/CE	Não executa	Executa	Não executa												
270670 Penedo/AL		Executa	Executa												
270680 Piaçabuçu/AL		Executa	Executa	Executa	Executa	Executa		Executa							
251140 Picuí/PB	Executa	Não executa	Executa		Executa	Executa	Não executa	Executa			Executa				
251160 Pilões/PB	Executa	Executa	Executa		Executa	Executa								Executa	
210850 Pindaré-Mirim/MA															
270700 Pindoba/AL	Não executa	Executa	Executa	Não executa											
292460 Pindobaçu/BA		Executa	Executa												
231085 Pindoretama/CE		Executa	Executa			Executa									
210860 Pinheiro/MA	Não executa	Executa	Executa	Não executa	Executa	Executa	Não executa	Executa	Executa	Não executa	Executa	Não executa	Não executa		
280530 Pirambu/SE	Executa	Executa	Executa	Executa											
251200 Pocinhos/PB	Executa	Executa	Executa	Não executa	Não executa		Não executa	Executa	Executa	Não executa	Executa	Executa	Não executa		
241010 Poço Branco/RN	Não executa	Não executa	Não executa	Não executa	Não executa	Não executa	Não executa	Não executa	Não executa	Não executa	Não executa	Não executa	Não executa	Não executa	
251203 Poço Dantas/PB		Executa	Executa			Executa		Executa							
280540 Poço Redondo/SE		Executa	Executa		Executa	Executa		Executa							
280550 Poço Verde/SE		Executa	Executa			Executa		Executa							
292520 Pojuca/BA	Executa	Executa	Executa		Executa	Executa	Executa	Executa			Executa			Não executa	
251210 Pombal/PB	Não executa	Executa	Executa		Executa	Executa	Executa	Executa	Executa	Não executa	Não executa	Não executa	Não executa	Não executa	
241020 Portalegre/RN	Executa	Executa	Executa			Executa	Executa	Executa	Executa		Executa				
231110 Porteiras/CE	Não executa	Não executa	Não executa	Não executa	Executa	Executa	Executa	Executa	Executa	Não executa	Não executa	Não executa	Não executa	Não executa	

TABELA Os01a - INFORMAÇÕES SOBRE OUTROS SERVIÇOS, EXECUTADOS PELA PREFEITURA

ANO DE REFERÊNCIA
2009

Município	Outros Serviços executados pela Prefeitura														
	Lavação de vias e praças	Poda de árvores	Limpeza de feiras e mercados	Limpeza de praias	Limpeza de bocas-de-lobo	Pintura de meio fio	Limpeza de lotes vagos	Remoção de animais mortos	Coleta de pneus velhos	Coleta de pilhas e baterias	Coleta de resíduos volumosos	Coleta de lâmpadas fluorescentes	Coleta de resíduos eletrônicos	Outros serviços	
Código	Nome/UF														
Região Nordeste		Os001	Os040	Os003	Os004	Os005	Os006	Os007	Os008	Os009	Os010	Os011	Os047	Os050	Os043
280560	Porto da Folha/SE	Executa	Executa	Executa			Executa		Executa			Executa			
241025	Porto do Mangue/RN		Não executa	Não executa	Não executa	Não executa	Não executa	Não executa				Não executa			Não executa
270750	Porto Real do Colégio/AL	Não executa	Executa	Executa	Não executa	Executa	Executa	Executa	Executa	Não executa	Não executa	Executa	Não executa	Não executa	Não executa
292530	Porto Seguro/BA	Executa	Executa	Executa	Executa	Executa	Executa		Executa						
231123	Potiretama/CE	Não executa	Executa	Executa	Não executa	Não executa	Executa	Não executa	Não executa	Executa	Não executa	Não executa	Não executa	Não executa	Não executa
251220	Prata/PB	Executa	Executa	Executa			Executa	Executa	Executa						
292560	Presidente Dutra/BA		Executa	Executa			Executa		Executa						Executa
292570	Presidente Jânio Quadros/BA	Não executa	Executa	Executa	Não executa	Executa	Executa	Executa	Executa	Não executa	Não executa	Não executa	Não executa	Não executa	Não executa
241030	Presidente Juscelino/RN		Executa	Executa			Executa								Executa
292590	Quijingue/BA		Executa												
261153	Quixaba/PE		Executa												
292593	Quixabeira/BA	Não executa	Executa	Executa	Não executa										
261160	Recife/PE	Não executa	Não executa	Não executa	Não executa	Não executa	Não executa	Executa	Executa		Não executa	Executa	Não executa	Não executa	Não executa
231160	Redenção/CE														
210950	Riachão/MA														
261170	Riacho das Almas/PE		Não executa	Não executa	Não executa	Não executa	Não executa		Não executa			Não executa			
251278	Riacho de Santo Antônio/PB	Executa	Executa			Executa	Executa	Executa	Executa	Executa		Executa			Executa
280590	Riachuelo/SE														
240895	Rio do Fogo/RN														
261190	Rio Formoso/PE	Executa	Executa	Executa		Executa	Executa		Executa						
231180	Russas/CE	Executa	Executa	Executa	Não executa	Executa	Executa	Executa	Executa	Não executa	Não executa	Executa	Não executa	Não executa	Não executa
261220	Salgueiro/PE	Não executa	Não executa	Não executa	Não executa	Não executa	Não executa	Não executa	Não executa	Não executa	Não executa	Não executa	Não executa	Não executa	Não executa
292740	Salvador/BA	Não executa	Não executa	Executa	Executa	Executa	Executa								
210970	Sambaíba/MA		Executa	Executa											
292750	Santa Bárbara/BA	Executa	Executa	Executa		Executa	Executa		Executa			Executa			
292780	Santa Cruz da Vitória/BA	Não executa	Executa	Executa		Executa	Executa	Executa	Executa			Executa			
251320	Santa Cruz/PB	Executa	Executa	Executa		Executa	Executa	Executa	Executa			Executa			
210980	Santa Helena/MA		Executa	Executa											
292790	Santa Inês/BA		Executa	Executa											
210990	Santa Inês/MA	Executa	Executa	Executa	Não executa	Executa		Executa		Executa	Não executa	Executa	Não executa	Não executa	
211000	Santa Luzia/MA					Executa									
261260	Santa Maria da Boa Vista/PE	Não executa	Executa	Executa	Não executa	Executa	Executa	Executa	Executa	Executa	Não executa	Executa	Executa	Não executa	
292810	Santa Maria da Vitória/BA	Executa	Executa	Executa	Executa										
292840	Santa Rita de Cássia/BA			Executa								Executa			
251380	Santa Teresinha/PB		Executa			Executa	Executa	Executa	Executa						
231200	Santana do Acaraú/CE														
231210	Santana do Cariri/CE	Executa	Executa	Executa	Não executa										
280640	Santana do São Francisco/SE		Não executa		Executa	Executa	Executa		Não executa						
251365	Santarém/PB	Executa	Executa	Não executa	Não executa	Executa	Executa	Executa	Executa	Não executa	Não executa	Executa	Não executa	Não executa	

TABELA Os01a - INFORMAÇÕES SOBRE OUTROS SERVIÇOS, EXECUTADOS PELA PREFEITURA

ANO DE REFERÊNCIA
2009

Município		Outros Serviços executados pela Prefeitura														
		Lavação de vias e praças	Poda de árvores	Limpeza de feiras e mercados	Limpeza de praias	Limpeza de bocas-de-lobo	Pintura de meio fio	Limpeza de lotes vagos	Remoção de animais mortos	Coleta de pneus velhos	Coleta de pilhas e baterias	Coleta de resíduos volumosos	Coleta de lâmpadas fluorescentes	Coleta de resíduos eletrônicos	Outros serviços	
Código	Nome/UF															
Região Nordeste		Os001	Os040	Os003	Os004	Os005	Os006	Os007	Os008	Os009	Os010	Os011	Os047	Os050	Os043	
292880	Santo Estêvão/BA	Não executa			Não executa											
231230	São Benedito/CE															
211050	São Bento/MA	Executa														
261310	São Caitano/PE	Executa			Executa											
280670	São Cristóvão/SE															
292910	São Felipe/BA	Executa	Executa	Executa	Executa		Executa	Executa								
220960	São Félix do Piauí/PI	Executa	Executa	Executa	Executa											
251398	São Francisco/PB	Não executa	Executa	Não executa	Não executa	Executa	Executa	Não executa	Executa	Não executa	Não executa	Não executa	Não executa	Não executa		
220985	São João da Canabrava/PI	Executa			Executa		Executa									
211107	São João do Soter/MA	Executa														
261340	São José da Coroa Grande/PE	Não executa			Não executa	Não executa	Não executa		Não executa							
251430	São José de Caiana/PB															
211120	São José de Ribamar/MA	Executa			Não executa	Executa	Executa	Não executa		Executa		Não executa			Não executa	
221005	São José do Divino/PI															
292937	São José do Jacuípe/BA	Não executa	Executa	Executa	Não executa		Executa		Executa							
221020	São José do Piauí/PI	Executa			Executa	Executa			Executa							
211140	São Luís Gonzaga do Maranhão/MA	Executa			Executa											
211130	São Luís/MA															
292940	São Miguel das Matas/BA	Não executa	Executa	Executa	Não executa	Executa	Executa	Executa	Executa	Não executa	Não executa	Executa	Não executa	Não executa	Executa	
251500	São Miguel de Taipu/PB	Executa	Executa	Executa	Não executa	Executa	Executa	Executa	Executa	Executa	Não executa	Não executa	Não executa	Não executa		
241255	São Miguel do Gostoso/RN	Não executa	Não executa	Não executa	Não executa	Não executa	Não executa	Não executa	Não executa	Não executa	Não executa	Não executa	Não executa	Não executa		
270860	São Miguel dos Campos/AL	Executa			Executa											
221050	São Pedro do Piauí/PI	Executa			Executa	Executa		Executa							Executa	
292950	São Sebastião do Passé/BA	Não executa	Não executa	Não executa	Não executa	Não executa	Não executa	Não executa	Não executa	Não executa	Não executa	Não executa	Não executa	Não executa		
231270	Senador Pompeu/CE	Executa	Executa	Executa	Não executa	Executa	Executa	Não executa								
241340	Serra Negra do Norte/RN	Não executa														
261390	Serra Talhada/PE	Não executa	Executa	Executa												
241355	Serrinha dos Pintos/RN	Executa	Executa	Executa	Não executa	Não executa	Executa	Executa	Executa	Executa	Não executa					
293060	Serrolândia/BA	Executa			Executa	Executa										
261410	Sertânia/PE	Executa			Executa											
261420	Sirinhaém/PE															
231290	Sobral/CE	Não executa	Não executa	Executa	Não executa	Não executa	Não executa	Executa	Não executa	Não executa	Executa	Não executa	Não executa	Não executa	Não executa	
221090	Socorro do Piauí/PI															
261440	Solidão/PE	Executa	Executa	Executa												
231300	Solonópole/CE	Executa	Executa	Executa	Não executa	Executa	Executa	Não executa	Executa	Não executa	Não executa	Não executa	Não executa	Não executa	Não executa	
251620	Sousa/PB	Não executa	Executa	Executa												
293080	Souto Soares/BA	Executa	Executa	Executa	Executa		Executa	Não executa	Executa	Não executa	Não executa	Executa	Não executa	Não executa	Não executa	
261460	Tabira/PE	Executa			Executa	Executa		Executa		Executa						
241400	Tangará/RN	Não executa	Executa	Executa	Executa	Executa	Não executa	Não executa	Executa	Não executa	Não executa	Não executa	Não executa		Não executa	

TABELA Os01a - INFORMAÇÕES SOBRE OUTROS SERVIÇOS, EXECUTADOS PELA PREFEITURA

ANO DE REFERÊNCIA
2009

Município	Outros Serviços executados pela Prefeitura														
	Lavação de vias e praças	Poda de árvores	Limpeza de feiras e mercados	Limpeza de praias	Limpeza de bocas-de-lobo	Pintura de meio fio	Limpeza de lotes vagos	Remoção de animais mortos	Coleta de pneus velhos	Coleta de pilhas e baterias	Coleta de resíduos volumosos	Coleta de lâmpadas fluorescentes	Coleta de resíduos eletrônicos	Outros serviços	
Código	Nome/UF														
Região Nordeste		Os001	Os040	Os003	Os004	Os005	Os006	Os007	Os008	Os009	Os010	Os011	Os047	Os050	Os043
293120	Taperoá/BA	Executa	Não executa	Executa	Não executa										
251650	Taperoá/PB	Executa	Executa	Executa		Executa	Executa	Executa	Executa						
261500	Taquaritinga do Norte/PE	Executa	Executa	Executa		Executa	Executa	Não executa	Executa						
251660	Tavares/PB	Não executa	Executa	Executa	Não executa	Não executa	Executa	Não executa	Executa	Não executa	Não executa	Não executa	Não executa	Não executa	
251670	Teixeira/PB		Executa	Executa			Executa		Executa						
241415	Tenente Laurentino Cruz/RN	Executa	Executa	Executa			Executa	Executa	Executa			Executa			
221100	Teresina/PI	Não executa	Não executa	Não executa	Não executa	Não executa	Não executa	Não executa	Não executa	Não executa	Não executa	Não executa	Não executa	Não executa	Não executa
241105	Tibau/RN														
261530	Timbaúba/PE		Executa	Executa											
211220	Timon/MA	Executa	Executa	Executa	Não executa	Executa	Executa	Executa	Executa	Executa					
261550	Tracunhaém/PE	Não executa	Executa	Executa	Não executa	Executa	Executa								
270920	Traipu/AL	Executa	Executa	Executa	Executa	Executa	Executa	Executa	Executa	Não executa	Não executa	Executa	Não executa	Não executa	Não executa
231350	Trairi/CE		Não executa	Não executa	Não executa		Executa		Não executa						
251680	Triunfo/PB	Executa	Executa	Executa	Não executa	Executa	Executa	Executa	Executa	Não executa	Não executa	Executa	Não executa	Não executa	Não executa
231360	Ubajara/CE		Não executa	Não executa											
251690	Uiraúna/PB		Executa	Não executa		Executa	Não executa	Executa	Executa						
293250	Una/BA		Executa	Não executa	Não executa		Executa		Não executa			Não executa			
293270	Uruçuca/BA		Executa	Executa	Executa	Executa	Executa		Executa	Executa					
293280	Utinga/BA														
293310	Várzea do Poço/BA		Executa	Executa											
293320	Vera Cruz/BA	Executa	Executa	Executa	Executa										
241480	Vera Cruz/RN	Executa	Executa	Executa		Executa	Executa	Executa							
261630	Vicência/PE	Executa	Executa	Executa	Não executa	Executa	Não executa	Não executa	Executa	Não executa	Não executa	Executa		Não executa	
231410	Viçosa do Ceará/CE						Não executa								
270940	Viçosa/AL	Executa	Executa			Executa									
251720	Vieirópolis/PB		Executa			Executa	Executa		Executa	Executa					
293330	Vitória da Conquista/BA	Executa	Executa	Executa	Não executa	Executa	Executa	Executa	Executa	Executa	Não executa	Executa	Não executa	Não executa	
261640	Vitória de Santo Antão/PE	Executa	Executa	Executa		Executa	Executa		Executa	Não executa	Não executa	Executa		Não executa	
211300	Vitorino Freire/MA		Executa	Executa			Executa		Executa	Não executa	Não executa		Não executa		
293340	Wagner/BA		Não executa												
221170	Wall Ferraz/PI														

TABELA Os01b
INFORMAÇÕES SOBRE OUTROS SERVIÇOS,
EXECUTADOS POR EMPRESAS CONTRATADAS

TABELA Os01b - INFORMAÇÕES SOBRE OUTROS SERVIÇOS, EXECUTADOS POR EMPRESAS CONTRATADAS

ANO DE REFERÊNCIA
2009

Município	Outros serviços executados por empresas contratadas														
	Lavação de vias e praças	Poda de árvores	Limpeza de feiras e mercados	Limpeza de praias	Limpeza de bocas-de-lobo	Pintura de meio fio	Limpeza de lotes vagos	Remoção de animais mortos	Coleta de pneus velhos	Coleta de pilhas e baterias	Coleta de resíduos volumosos	Coleta de lâmpadas fluorescentes	Coleta de resíduos eletrônicos	Outros serviços	
Código	Nome/UF														
Região Nordeste		Os012	Os041	Os014	Os015	Os016	Os017	Os018	Os019	Os020	Os021	Os022	Os048	Os051	Os044
290010	Abaíra/BA		Não executa	Não executa			Não executa	Não executa	Não executa		Não executa				
290020	Abaré/BA		Não executa	Não executa											
240010	Acari/RN	Não executa	Não executa	Não executa	Não executa	Não executa	Não executa	Não executa	Não executa	Não executa	Não executa	Não executa	Não executa	Não executa	
220005	Acauá/PI	Não executa	Não executa	Não executa	Não executa	Não executa	Não executa	Não executa	Não executa	Não executa	Não executa	Não executa	Não executa	Não executa	
260010	Afogados da Ingazeira/PE		Não executa	Não executa											
260030	Agrestina/PE	Não executa	Não executa	Não executa		Não executa	Executa		Não executa	Não executa	Não executa	Não executa	Não executa	Não executa	
220010	Agricolândia/PI	Não executa	Não executa	Não executa								Não executa			
250010	Água Branca/PB	Não executa	Não executa	Não executa	Não executa	Não executa	Não executa	Não executa	Não executa	Não executa	Não executa	Não executa	Não executa	Não executa	
220020	Água Branca/PI	Não executa	Não executa	Não executa	Não executa										
230040	Aiuaba/CE		Executa	Não executa			Executa		Não executa						
250030	Alagoa Grande/PB	Não executa	Não executa	Não executa		Não executa	Não executa		Não executa	Não executa	Não executa			Não executa	
260060	Alagoinha/PE	Não executa	Não executa	Não executa		Não executa	Não executa	Não executa			Não executa	Não executa			
290070	Alagoinhas/BA	Executa	Não executa	Executa											
230050	Alcântaras/CE		Não executa				Não executa								
220045	Alvorada do Gurgueia/PI														
290100	Amargosa/BA	Não executa	Não executa	Não executa	Não executa										
230075	Amontada/CE	Não executa	Executa	Executa	Executa	Executa	Executa	Não executa	Executa	Não executa	Não executa	Executa	Não executa	Não executa	
290135	Andorinha/BA	Não executa	Não executa	Não executa	Não executa										
240080	Angicos/RN		Não executa	Não executa			Não executa		Não executa		Não executa				
240090	Antônio Martins/RN														
250077	Aparecida/PB	Não executa	Não executa	Não executa		Não executa	Não executa								
230090	Apuiarés/CE														
280020	Aquidabã/SE	Não executa	Não executa	Não executa	Não executa										
230100	Aquiraz/CE	Não executa	Não executa	Executa	Executa	Executa	Executa	Não executa	Executa	Executa	Não executa	Executa		Não executa	Não executa
250080	Araçagi/PB		Não executa	Não executa			Não executa	Não executa	Não executa		Não executa				
280030	Aracaju/SE	Executa	Executa	Executa	Executa	Executa	Executa	Executa	Executa	Não executa	Não executa	Executa	Não executa	Não executa	Não executa
230110	Aracati/CE	Não executa	Não executa	Executa	Executa										
290210	Araci/BA	Não executa	Executa	Executa	Não executa	Não executa	Não executa	Não executa	Não executa	Não executa	Não executa	Executa	Não executa	Não executa	
260105	Araçoiaba/PE	Executa	Não executa	Executa		Não executa	Executa					Executa			
270030	Arapiraca/AL	Não executa	Não executa	Não executa		Não executa	Não executa		Não executa	Não executa	Não executa				
210100	Arari/MA	Não executa	Não executa	Não executa	Não executa	Não executa	Não executa	Não executa	Não executa	Não executa	Não executa	Não executa	Não executa	Não executa	
230140	Aratuba/CE	Não executa	Não executa	Não executa	Não executa	Não executa	Não executa	Não executa	Não executa	Não executa	Não executa	Não executa	Não executa	Não executa	
280040	Araúá/SE		Não executa	Não executa			Não executa		Não executa						
220090	Araozes/PI	Não executa	Não executa	Não executa			Não executa		Não executa		Não executa				
230160	Assaré/CE	Não executa	Executa	Não executa		Não executa	Não executa	Não executa	Não executa	Não executa					
250135	Assunção/PB	Não executa	Não executa	Não executa	Não executa	Não executa	Não executa	Não executa	Não executa	Não executa	Não executa	Não executa	Não executa	Não executa	
230170	Aurora/CE	Executa	Executa	Executa	Não executa	Executa	Executa	Executa	Executa	Não executa	Não executa	Executa	Não executa	Não executa	
240140	Baía Formosa/RN	Não executa	Não executa	Não executa	Não executa	Não executa	Não executa	Não executa	Não executa	Não executa	Não executa	Não executa	Não executa	Não executa	
290260	Baixa Grande/BA	Não executa	Executa	Executa	Não executa	Executa	Executa	Executa	Não executa	Não executa	Não executa	Executa			Executa

TABELA Os01b - INFORMAÇÕES SOBRE OUTROS SERVIÇOS, EXECUTADOS POR EMPRESAS CONTRATADAS

ANO DE REFERÊNCIA
2009

Município	Outros serviços executados por empresas contratadas														
	Lavação de vias e praças	Poda de árvores	Limpeza de feiras e mercados	Limpeza de praias	Limpeza de bocas-de-lobo	Pintura de meio fio	Limpeza de lotes vagos	Remoção de animais mortos	Coleta de pneus velhos	Coleta de pilhas e baterias	Coleta de resíduos volumosos	Coleta de lâmpadas fluorescentes	Coleta de resíduos eletrônicos	Outros serviços	
Código	Nome/UF														
Região Nordeste		Os012	Os041	Os014	Os015	Os016	Os017	Os018	Os019	Os020	Os021	Os022	Os048	Os051	Os044
250150	Bananeiras/PB	Não executa	Não executa	Não executa	Não executa	Não executa	Não executa	Não executa	Não executa	Não executa	Não executa				Não executa
240150	Barcelona/RN		Não executa	Não executa		Não executa	Não executa	Não executa				Não executa			
220117	Barra D'Alcântara/PI	Não executa	Não executa	Não executa	Não executa	Não executa	Não executa	Não executa	Não executa	Não executa	Não executa	Não executa	Não executa	Não executa	Não executa
270050	Barra de Santo Antônio/AL	Não executa	Não executa	Não executa	Não executa	Não executa	Não executa	Não executa	Não executa	Não executa	Não executa	Não executa	Não executa	Não executa	
290270	Barra/BA	Não executa	Não executa	Executa	Não executa										
230205	Barroquinha/CE		Não executa		Não executa										
230220	Beberibe/CE	Não executa	Não executa	Executa	Executa	Executa	Executa	Não executa	Executa	Não executa	Não executa	Não executa	Não executa	Não executa	Executa
250190	Belém/PB	Não executa	Não executa	Não executa		Não executa	Não executa	Não executa							
260170	Belo Jardim/PE	Não executa	Não executa	Não executa	Não executa										
210180	Benedito Leite/MA		Não executa	Não executa											
260180	Betânia/PE	Não executa	Não executa	Não executa											
260190	Bezerros/PE	Não executa	Não executa	Não executa		Não executa	Não executa		Não executa			Não executa			
250210	Boa Ventura/PB		Não executa	Não executa		Não executa	Não executa	Não executa							
210200	Bom Jardim/MA		Não executa	Não executa											
290395	Bom Jesus da Serra/BA	Não executa	Executa	Executa	Não executa	Não executa	Não executa	Executa	Executa	Não executa	Não executa	Não executa	Não executa	Não executa	
240170	Bom Jesus/RN														
290400	Boninal/BA		Não executa	Não executa			Não executa								
250240	Bonito de Santa Fé/PB		Não executa												
250250	Boqueirão/PB														
250270	Borborema/PB	Não executa	Não executa	Não executa		Não executa	Não executa	Não executa							
230250	Brejo Santo/CE	Não executa	Não executa	Não executa	Não executa	Não executa	Não executa		Não executa	Não executa	Não executa	Não executa	Não executa	Não executa	
290450	Brotas de Macaúbas/BA		Não executa	Não executa		Não executa	Não executa		Não executa						
290460	Brumado/BA		Executa	Executa											
210230	Buriti Bravo/MA		Não executa												
250310	Cabaceiras/PB	Não executa	Não executa	Não executa	Não executa	Não executa	Não executa	Não executa	Não executa	Não executa	Não executa	Não executa	Não executa	Não executa	
260290	Cabo de Santo Agostinho/PE	Executa	Executa	Não executa	Executa										
270120	Cacimbinhas/AL	Não executa	Não executa	Não executa	Não executa										
290500	Caculé/BA	Não executa	Executa	Executa			Não executa		Não executa		Não executa	Não executa	Não executa	Não executa	
290515	Caetanos/BA	Executa	Não executa	Executa	Não executa	Não executa	Não executa	Não executa	Não executa	Não executa	Não executa	Executa	Não executa	Não executa	
240185	Caicara do Norte/RN		Não executa	Não executa	Não executa		Não executa	Não executa	Não executa						
240200	Caicó/RN	Executa	Executa	Executa	Não executa	Executa	Executa	Não executa	Executa	Não executa	Não executa	Executa	Não executa	Não executa	
220207	Cajazeiras do Piauí/PI	Não executa	Não executa	Não executa					Não executa						
220208	Cajueiro da Praia/PI				Executa										
220209	Caldeirão Grande do Piauí/PI			Não executa			Não executa								
290570	Camaçari/BA	Executa	Não executa	Executa	Executa	Não executa	Executa	Não executa	Não executa	Não executa	Não executa	Executa	Não executa	Não executa	Não executa
250390	Camalau/PB		Não executa	Não executa			Não executa	Não executa				Não executa			
260350	Camocim de São Félix/PE	Não executa	Não executa	Não executa			Não executa					Não executa			
230260	Camocim/CE			Executa											
250400	Campina Grande/PB	Não executa	Não executa	Não executa	Não executa	Não executa	Não executa	Não executa	Não executa	Não executa	Não executa	Não executa	Não executa	Não executa	

TABELA Os01b - INFORMAÇÕES SOBRE OUTROS SERVIÇOS, EXECUTADOS POR EMPRESAS CONTRATADAS

ANO DE REFERÊNCIA
2009

Município	Outros serviços executados por empresas contratadas														
	Lavação de vias e praças	Poda de árvores	Limpeza de feiras e mercados	Limpeza de praias	Limpeza de bocas-de-lobo	Pintura de meio fio	Limpeza de lotes vagos	Remoção de animais mortos	Coleta de pneus velhos	Coleta de pilhas e baterias	Coleta de resíduos volumosos	Coleta de lâmpadas fluorescentes	Coleta de resíduos eletrônicos	Outros serviços	
Código	Nome/UF														
Região Nordeste		Os012	Os041	Os014	Os015	Os016	Os017	Os018	Os019	Os020	Os021	Os022	Os048	Os051	Os044
270140	Campo Alegre/AL		Não executa	Não executa		Não executa	Não executa								
280100	Campo do Brito/SE		Não executa	Não executa			Não executa		Não executa						
220213	Campo Grande do Piauí/PI		Não executa	Não executa			Não executa								
220220	Campo Maior/PI	Não executa	Não executa	Não executa		Não executa	Não executa	Não executa	Não executa	Não executa	Não executa	Não executa	Não executa	Não executa	
230270	Campos Sales/CE		Não executa												
290660	Candiba/BA	Não executa	Não executa	Não executa			Não executa	Não executa	Não executa			Não executa			
260370	Canhotinho/PE	Não executa	Não executa	Não executa	Não executa	Não executa	Não executa	Não executa	Não executa	Não executa	Não executa	Não executa	Não executa	Não executa	Não executa
280120	Canindé de São Francisco/SE	Não executa	Não executa	Não executa		Não executa	Não executa	Não executa	Não executa	Não executa	Não executa	Não executa	Não executa	Não executa	
220230	Canto do Buriti/PI	Não executa	Não executa	Não executa		Não executa	Não executa		Não executa			Não executa			Não executa
290685	Capela do Alto Alegre/BA														
270170	Capela/AL	Não executa	Não executa	Não executa	Não executa	Não executa	Não executa	Não executa	Não executa	Não executa	Não executa	Não executa	Não executa	Não executa	
280130	Capela/SE	Não executa	Não executa	Não executa											
290690	Caravelas/BA	Não executa	Executa	Executa	Executa		Executa	Executa		Não executa	Não executa	Executa	Não executa	Não executa	
290710	Carinhanha/BA	Não executa	Não executa	Executa	Não executa										
230310	Cariré/CE	Não executa	Não executa	Não executa			Não executa	Não executa	Não executa						
230330	Cariús/CE		Executa	Não executa		Executa	Executa		Executa			Executa	Não executa	Não executa	
260390	Carnaíba/PE			Não executa											
240240	Carnaúba dos Dantas/RN	Não executa	Não executa	Não executa	Não executa	Não executa	Não executa	Não executa	Não executa	Não executa	Não executa	Não executa	Não executa	Não executa	Não executa
250420	Catingueira/PB		Não executa	Não executa		Não executa	Não executa	Não executa	Não executa						
250430	Catolé do Rocha/PB		Não executa	Não executa		Não executa	Não executa	Não executa	Não executa						
290750	Catu/BA	Não executa	Executa	Executa	Não executa	Executa	Executa	Não executa	Não executa	Não executa	Não executa	Executa	Não executa	Não executa	Não executa
230370	Caucaia/CE	Executa	Não executa	Não executa	Executa	Não executa	Executa	Não executa	Não executa	Executa	Não executa	Executa	Não executa	Não executa	
210300	Caxias/MA	Não executa	Não executa	Não executa	Não executa										
290790	Cipó/BA	Não executa	Executa	Executa	Não executa							Não executa	Não executa	Não executa	
210330	Codó/MA		Executa	Executa		Executa	Não executa	Executa	Executa			Executa	Não executa	Não executa	Não executa
220273	Coivaras/PI	Não executa	Não executa	Não executa											
220277	Colônia do Piauí/PI														
290820	Conceição da Feira/BA	Não executa	Executa	Não executa		Não executa	Executa	Não executa	Não executa	Não executa		Não executa			
210355	Conceição do Lago-Açu/MA		Não executa	Não executa											
250440	Conceição/PB		Não executa	Não executa		Não executa	Não executa	Não executa	Não executa	Não executa					
250450	Condado/PB		Não executa	Não executa		Não executa	Não executa								
250470	Congo/PB	Não executa	Não executa	Não executa											
290900	Cordeiros/BA	Não executa													
290910	Coribe/BA	Não executa	Não executa	Executa	Não executa										
210360	Coroatá/MA		Não executa	Não executa		Não executa	Não executa	Não executa	Não executa	Não executa					
290920	Coronel João Sá/BA	Não executa	Não executa	Não executa	Não executa	Não executa	Não executa	Não executa	Não executa	Não executa	Não executa	Não executa	Não executa	Não executa	Não executa
290930	Correntina/BA	Não executa	Não executa	Não executa	Não executa										
270230	Coruripe/AL	Não executa	Não executa	Não executa	Não executa	Não executa	Não executa	Não executa	Não executa	Não executa	Não executa	Não executa	Não executa	Não executa	
290940	Cotegipe/BA		Não executa	Não executa			Não executa	Não executa	Não executa						

TABELA Os01b - INFORMAÇÕES SOBRE OUTROS SERVIÇOS, EXECUTADOS POR EMPRESAS CONTRATADAS

ANO DE REFERÊNCIA
2009

Município	Outros serviços executados por empresas contratadas														
	Lavação de vias e praças	Poda de árvores	Limpeza de feiras e mercados	Limpeza de praias	Limpeza de bocas-de-lobo	Pintura de meio fio	Limpeza de lotes vagos	Remoção de animais mortos	Coleta de pneus velhos	Coleta de pilhas e baterias	Coleta de resíduos volumosos	Coleta de lâmpadas fluorescentes	Coleta de resíduos eletrônicos	Outros serviços	
Código	Nome/UF														
Região Nordeste		Os012	Os041	Os014	Os015	Os016	Os017	Os018	Os019	Os020	Os021	Os022	Os048	Os051	Os044
230420	Crato/CE		Não executa				Não executa								
290980	Cruz das Almas/BA		Não executa	Não executa				Não executa			Não executa				
250490	Cruz do Espírito Santo/PB	Não executa	Não executa	Não executa		Não executa	Não executa		Não executa						
230425	Cruz/CE	Não executa	Não executa	Não executa	Executa	Não executa	Executa	Não executa	Não executa	Não executa	Não executa	Executa			
240300	Cruzeta/RN		Não executa	Não executa											
280190	Cumbe/SE		Não executa	Não executa			Não executa								
260500	Cupira/PE	Não executa	Não executa	Não executa		Não executa	Não executa		Não executa		Não executa				
210370	Cururupu/MA														
220342	Domingos Mourão/PI	Não executa	Não executa	Não executa	Não executa	Não executa	Não executa	Não executa	Não executa	Não executa	Não executa	Não executa	Não executa	Não executa	
291030	Elísio Medrado/BA	Não executa	Não executa	Não executa	Não executa	Não executa	Não executa	Não executa	Não executa	Não executa	Não executa	Não executa	Não executa	Não executa	Não executa
291050	Entre Rios/BA	Não executa	Executa	Executa	Executa	Executa	Executa	Executa	Executa	Executa	Não executa	Executa	Executa	Não executa	
240340	Equador/RN		Executa	Não executa											
250600	Esperança/PB														
270255	Estrela de Alagoas/AL	Não executa	Não executa	Não executa		Não executa	Não executa	Não executa	Não executa	Não executa	Não executa	Não executa	Não executa	Não executa	
291070	Euclides da Cunha/BA	Não executa	Não executa	Não executa		Não executa	Não executa	Não executa	Não executa						Não executa
230430	Farias Brito/CE		Executa				Executa								
291077	Feira da Mata/BA	Não executa	Não executa	Não executa	Não executa	Não executa	Não executa		Não executa	Não executa	Não executa	Não executa	Não executa	Não executa	Não executa
260545	Fernando de Noronha/PE		Executa		Executa	Executa	Executa	Executa	Executa	Executa		Executa	Executa	Executa	
291100	Floresta Azul/BA	Não executa	Não executa	Não executa		Não executa	Não executa	Não executa	Não executa	Não executa		Não executa			
220385	Floresta do Piauí/PI		Não executa	Não executa	Não executa	Não executa	Não executa	Não executa	Não executa	Não executa	Não executa	Não executa	Não executa	Não executa	Não executa
260570	Floresta/PE	Não executa	Não executa	Executa		Não executa	Não executa	Executa	Executa	Executa		Executa			
291110	Formosa do Rio Preto/BA		Executa	Executa		Não executa	Executa		Executa						
230435	Forquilha/CE	Não executa	Não executa	Não executa	Não executa	Não executa	Executa	Executa	Não executa	Não executa	Não executa	Não executa		Não executa	Não executa
230440	Fortaleza/CE		Executa	Executa	Executa	Executa	Executa	Executa	Executa	Executa	Não executa	Executa			
220415	Francisco Macedo/PI		Não executa	Não executa											
220420	Francisco Santos/PI														
280230	Frei Paulo/SE		Não executa	Não executa			Não executa		Não executa						
240410	Galinhos/RN		Não executa		Não executa		Não executa								Não executa
280250	General Maynard/SE														
230460	General Sampaio/CE	Não executa	Não executa	Não executa	Não executa	Não executa	Não executa	Não executa	Não executa	Não executa	Não executa	Não executa	Não executa	Não executa	
291130	Gentio do Ouro/BA	Não executa	Não executa	Não executa	Não executa	Não executa	Não executa	Não executa	Não executa	Não executa	Não executa	Não executa	Não executa	Não executa	Não executa
210462	Governador Luiz Rocha/MA	Não executa	Não executa	Não executa	Não executa	Não executa	Não executa	Não executa	Não executa	Não executa	Não executa	Não executa	Não executa	Não executa	Não executa
260640	Gravatá/PE		Não executa	Executa											
230490	Groaíras/CE														
220450	Guadalupe/PI	Não executa	Não executa	Executa		Não executa		Não executa				Executa			
210490	Guimarães/MA		Não executa	Não executa											
230520	Hidrolândia/CE		Não executa	Não executa											
210500	Humberto de Campos/MA		Não executa	Não executa			Não executa		Não executa		Não executa				
291190	Iaçu/BA		Não executa	Não executa		Não executa	Não executa		Não executa						

TABELA Os01b - INFORMAÇÕES SOBRE OUTROS SERVIÇOS, EXECUTADOS POR EMPRESAS CONTRATADAS

ANO DE REFERÊNCIA
2009

Município	Outros serviços executados por empresas contratadas														
	Lavação de vias e praças	Poda de árvores	Limpeza de feiras e mercados	Limpeza de praias	Limpeza de bocas-de-lobo	Pintura de meio fio	Limpeza de lotes vagos	Remoção de animais mortos	Coleta de pneus velhos	Coleta de pilhas e baterias	Coleta de resíduos volumosos	Coleta de lâmpadas fluorescentes	Coleta de resíduos eletrônicos	Outros serviços	
Código	Nome/UF														
Região Nordeste		Os012	Os041	Os014	Os015	Os016	Os017	Os018	Os019	Os020	Os021	Os022	Os048	Os051	Os044
291200	Ibiassucê/BA	Não executa	Não executa	Não executa	Não executa	Não executa	Não executa	Não executa	Não executa	Não executa	Não executa				
260670	Ibirajuba/PE	Não executa	Não executa	Executa	Não executa	Não executa	Executa		Não executa	Não executa	Não executa	Não executa	Não executa		
230540	Icó/CE		Executa	Executa											
270310	Igaci/AL	Não executa	Não executa	Não executa		Não executa	Não executa	Não executa	Não executa	Não executa	Não executa	Não executa	Não executa		
210520	Igarapé Grande/MA					Não executa	Não executa		Não executa						
230550	Iguatu/CE	Não executa	Executa	Executa	Não executa	Não executa		Não executa	Não executa	Não executa	Executa				
250670	Imaculada/PB	Não executa	Não executa	Não executa	Não executa	Não executa	Não executa	Não executa	Não executa	Não executa	Não executa	Não executa	Não executa		
210530	Imperatriz/MA	Não executa	Executa	Executa	Executa		Executa		Executa		Executa				
230560	Independência/CE	Não executa	Não executa	Não executa			Não executa		Não executa		Não executa				
260710	Ingazeira/PE	Não executa	Não executa	Não executa			Não executa	Não executa	Não executa	Não executa	Não executa			Não executa	
270330	Inhapi/AL	Não executa	Não executa	Não executa	Não executa	Não executa	Não executa	Não executa	Não executa	Não executa	Não executa	Não executa	Não executa		
220470	Inhumas/PI	Não executa	Não executa	Não executa			Não executa		Não executa		Não executa				
230570	Ipaumirim/CE														
260730	Ipupi/PE	Não executa	Não executa	Não executa	Não executa										
291430	Iramaia/BA	Não executa	Não executa	Não executa	Não executa										
291440	Iraquara/BA	Não executa	Não executa	Não executa		Não executa	Não executa		Não executa						
230610	Irauçuba/CE	Executa	Não executa	Executa		Executa	Não executa	Não executa	Executa	Não executa	Não executa	Executa	Não executa	Não executa	
280290	Itabaiana/SE	Não executa	Não executa	Não executa		Não executa	Não executa		Não executa						
291465	Itabela/BA		Não executa	Não executa			Executa								
280310	Itabi/SE		Não executa	Não executa		Não executa	Não executa		Não executa						
291480	Itabuna/BA	Não executa	Não executa	Executa	Não executa	Não executa	Não executa	Não executa	Não executa	Não executa	Executa	Não executa	Executa	Executa	
291510	Itagi/BA	Executa	Não executa	Não executa		Não executa	Não executa		Não executa		Não executa				
230620	Itaíba/CE	Executa	Executa	Executa		Executa	Executa	Executa	Executa						
230625	Itaitinga/CE		Executa	Executa		Executa	Executa		Executa	Executa	Executa				
240485	Itajá/RN	Não executa	Não executa	Não executa	Não executa	Não executa	Não executa	Não executa	Não executa	Não executa	Não executa	Não executa	Não executa	Não executa	
291550	Itajuípe/BA	Não executa	Não executa	Não executa		Não executa	Não executa		Não executa	Não executa	Não executa	Não executa	Não executa	Não executa	
291570	Itamarí/BA	Não executa	Não executa	Não executa	Não executa	Não executa	Não executa	Não executa	Não executa	Não executa	Não executa	Não executa	Não executa	Não executa	Não executa
260765	Itambé/PE	Não executa	Não executa	Não executa	Não executa										
291680	Itarantim/BA														
230655	Itarema/CE	Não executa			Executa		Executa		Executa	Executa		Executa		Executa	Executa
230660	Itatira/CE														
291690	Itiruçu/BA														
291733	Iuiú/BA		Não executa	Não executa		Não executa	Não executa	Não executa	Não executa	Não executa	Não executa				
240500	Jaçanã/RN	Não executa	Executa	Não executa	Não executa	Não executa	Não executa	Não executa	Não executa	Não executa	Não executa				
250730	Jacaraú/PB	Não executa	Não executa	Não executa		Não executa	Não executa	Não executa	Não executa						
291750	Jacobina/BA														
291760	Jaguaquara/BA	Não executa	Não executa	Não executa	Não executa	Não executa	Não executa	Não executa	Não executa	Não executa	Não executa	Não executa	Não executa		
230700	Jaguaruana/CE		Executa	Executa			Executa	Executa	Executa						
291790	Jandaira/BA		Não executa	Não executa	Não executa		Não executa								

TABELA Os01b - INFORMAÇÕES SOBRE OUTROS SERVIÇOS, EXECUTADOS POR EMPRESAS CONTRATADAS

ANO DE REFERÊNCIA
2009

Município		Outros serviços executados por empresas contratadas														
		Lavação de vias e praças	Poda de árvores	Limpeza de feiras e mercados	Limpeza de praias	Limpeza de bocas-de-lobo	Pintura de meio fio	Limpeza de lotes vagos	Remoção de animais mortos	Coleta de pneus velhos	Coleta de pilhas e baterias	Coleta de resíduos volumosos	Coleta de lâmpadas fluorescentes	Coleta de resíduos eletrônicos		Outros serviços
Código	Nome/UF															
Região Nordeste		Os012	Os041	Os014	Os015	Os016	Os017	Os018	Os019	Os020	Os021	Os022	Os048	Os051	Os044	
240540 Japi/RN																
240560 Jardim de Piranhas/RN				Não executa												
230720 Jati/CE		Executa	Executa													
250750 João Pessoa/PB		Executa	Não executa	Executa	Executa	Executa	Executa	Executa	Executa	Não executa	Não executa	Executa	Não executa			
250770 Juazeirinho/PB		Não executa	Não executa	Não executa		Não executa	Não executa	Não executa	Não executa							
230730 Juazeiro do Norte/CE		Executa	Executa	Executa	Não executa	Não executa										
291845 Jucuruçu/BA			Não executa	Não executa		Não executa	Não executa	Não executa								
291855 Jussari/BA																
291870 Lafaiete Coutinho/BA			Não executa	Não executa												
280350 Lagarto/SE		Não executa	Não executa	Executa	Não executa	Não executa	Executa	Não executa	Não executa	Não executa						
220555 Lagoa Alegre/PI			Não executa	Não executa												
270410 Lagoa da Canoa/AL		Não executa	Não executa	Não executa												
240620 Lagoa d'Anta/RN		Não executa	Não executa	Não executa	Não executa	Não executa	Não executa	Não executa	Não executa	Não executa	Não executa	Não executa	Não executa	Não executa		
250820 Lagoa de Dentro/PB		Não executa	Não executa	Não executa		Não executa	Não executa									
210592 Lagoa do Mato/MA		Não executa	Não executa	Não executa	Não executa											
250830 Lagoa Seca/PB			Não executa	Não executa	Não executa	Não executa	Não executa	Não executa	Não executa	Não executa						
291890 Lajedão/BA		Não executa	Não executa	Não executa	Não executa											
291900 Lajedinho/BA																
280360 Laranjeiras/SE			Executa	Executa		Executa	Não executa		Não executa	Não executa						
250840 Lastro/PB			Não executa	Não executa												
291920 Lauro de Freitas/BA		Não executa	Não executa	Não executa	Não executa	Não executa	Executa	Executa	Executa	Não executa	Não executa	Executa	Não executa	Não executa	Não executa	
291930 Lençóis/BA		Não executa	Não executa	Não executa	Não executa	Não executa	Não executa	Não executa		Não executa	Não executa	Não executa	Não executa	Não executa		
230760 Limoeiro do Norte/CE		Não executa	Não executa	Não executa	Não executa	Não executa	Não executa	Não executa	Não executa	Não executa	Não executa	Não executa		Não executa		
291950 Livramento de Nossa Senhora/BA			Não executa	Não executa	Não executa	Não executa										
210620 Luís Domingues/MA		Não executa	Não executa													
291955 Luís Eduardo Magalhães/BA																
240700 Luís Gomes/RN		Não executa	Não executa	Não executa												
270430 Maceió/AL		Executa	Executa	Executa	Executa	Não executa	Executa	Não executa	Executa	Não executa	Não executa	Executa	Não executa	Não executa		
250870 Mãe d'Água/PB		Não executa	Não executa	Não executa												
291995 Maetinga/BA																
292000 Maiquinique/BA		Não executa	Não executa	Não executa		Não executa	Não executa	Não executa	Não executa							
292010 Mairi/BA		Não executa	Não executa	Executa		Executa	Não executa	Não executa	Executa	Não executa	Executa	Não executa	Não executa	Não executa		
270440 Major Isidoro/AL		Não executa	Não executa	Não executa												
240725 Major Sales/RN			Não executa	Não executa		Não executa	Não executa	Não executa	Não executa	Não executa					Não executa	
292030 Malhada de Pedras/BA																
280390 Malhador/SE		Não executa	Não executa	Não executa		Não executa	Não executa	Não executa	Não executa	Não executa	Não executa	Não executa	Não executa	Não executa		
250900 Manaira/PB		Não executa	Executa	Não executa		Executa	Executa									
230765 Maracanaú/CE		Não executa	Não executa	Não executa	Não executa	Executa	Executa	Executa	Executa	Não executa	Executa	Não executa	Não executa			
292060 Maragogipe/BA		Não executa	Não executa	Executa	Executa	Executa	Executa	Executa	Executa	Não executa	Não executa	Executa	Não executa	Não executa	Não executa	

TABELA Os01b - INFORMAÇÕES SOBRE OUTROS SERVIÇOS, EXECUTADOS POR EMPRESAS CONTRATADAS

ANO DE REFERÊNCIA
2009

Município	Outros serviços executados por empresas contratadas														
	Lavação de vias e praças	Poda de árvores	Limpeza de feiras e mercados	Limpeza de praias	Limpeza de bocas-de-lobo	Pintura de meio fio	Limpeza de lotes vagos	Remoção de animais mortos	Coleta de pneus velhos	Coleta de pilhas e baterias	Coleta de resíduos volumosos	Coleta de lâmpadas fluorescentes	Coleta de resíduos eletrônicos	Outros serviços	
Código	Nome/UF														
Região Nordeste		Os012	Os041	Os014	Os015	Os016	Os017	Os018	Os019	Os020	Os021	Os022	Os048	Os051	Os044
260920	Maraial/PE	Não executa	Não executa	Executa	Não executa	Executa	Executa	Não executa	Não executa	Executa	Não executa	Executa	Não executa		Não executa
230770	Maranguape/CE	Não executa	Não executa	Não executa	Não executa	Não executa	Não executa	Não executa	Não executa	Não executa	Não executa	Não executa			
210637	Maranhãozinho/MA	Não executa	Não executa	Não executa			Não executa								Não executa
270460	Maravilha/AL	Não executa	Não executa	Não executa		Não executa	Não executa	Não executa	Não executa	Não executa	Não executa	Não executa	Não executa		
292080	Marcionílio Souza/BA	Não executa	Não executa	Não executa											
240740	Martins/RN														
280400	Maruim/SE		Não executa	Não executa			Não executa		Não executa						
292090	Mascote/BA	Não executa	Não executa	Não executa	Não executa	Não executa	Não executa	Não executa	Não executa	Não executa	Não executa	Não executa		Não executa	
230800	Massapé/CE	Não executa	Não executa	Executa	Não executa	Executa	Executa	Executa	Não executa	Não executa	Executa	Não executa	Não executa		
250920	Massaranduba/PB		Não executa	Não executa			Não executa		Não executa						
292100	Mata de São João/BA		Não executa	Não executa	Não executa	Executa	Não executa	Não executa	Não executa	Não executa	Não executa	Não executa	Não executa	Não executa	
210663	Matões do Norte/MA		Não executa	Não executa		Não executa	Não executa	Não executa	Não executa		Não executa				
230810	Mauriti/CE	Executa	Executa	Executa			Executa		Executa	Executa	Executa	Executa	Executa	Executa	Executa
230820	Meruoca/CE														
292120	Miguel Calmon/BA		Não executa	Não executa											
292145	Mirante/BA		Não executa				Não executa	Não executa							
210680	Mirinzal/MA		Não executa	Não executa											
230850	Mombaca/CE														
230860	Monsenhor Tabosa/CE														
250960	Monte Horebe/PB														
230870	Morada Nova/CE	Não executa	Não executa	Não executa	Não executa	Não executa	Não executa	Não executa	Não executa	Não executa	Não executa	Não executa	Não executa	Não executa	Não executa
292160	Morpará/BA	Não executa	Não executa	Não executa		Não executa	Não executa		Não executa						
240800	Mossoró/RN	Não executa	Não executa		Não executa										
292220	Muniz Ferreira/BA		Executa												
280430	Muribeca/SE	Não executa	Não executa		Não executa		Não executa								
270550	Murici/AL	Não executa	Não executa	Não executa	Não executa										
292240	Mutuipe/BA	Não executa	Não executa	Não executa	Não executa	Não executa	Não executa								
240810	Natal/RN	Executa	Não executa	Não executa	Executa	Executa	Não executa	Executa	Não executa	Não executa	Não executa	Executa	Não executa	Não executa	
292260	Nilo Peçanha/BA	Não executa	Não executa	Não executa	Não executa	Não executa	Não executa	Não executa	Não executa	Não executa	Não executa	Não executa	Não executa	Não executa	
240820	Nísia Floresta/RN	Não executa	Não executa	Não executa	Não executa	Não executa	Não executa	Não executa	Não executa	Não executa	Não executa	Não executa	Não executa	Não executa	Não executa
280450	Nossa Senhora da Glória/SE	Não executa	Não executa	Não executa	Não executa										
280480	Nossa Senhora do Socorro/SE	Não executa	Executa	Executa	Não executa	Executa	Executa	Executa	Executa	Não executa	Não executa	Executa	Não executa	Não executa	Não executa
210725	Nova Colinas/MA		Não executa				Não executa								
240830	Nova Cruz/RN	Não executa	Não executa	Não executa		Não executa	Não executa	Não executa	Não executa	Não executa	Não executa	Não executa	Não executa	Não executa	
251020	Nova Olinda/PB		Não executa	Não executa		Não executa	Não executa	Não executa							
251030	Nova Palmeira/PB	Não executa		Não executa											
230945	Ocara/CE		Não executa	Não executa			Não executa	Não executa	Não executa						Não executa
251040	Olho d'Água/PB		Não executa	Não executa		Não executa	Não executa	Não executa			Não executa				
240840	Olho-d'Água do Borges/RN	Executa	Executa	Executa	Não executa	Executa	Executa	Executa	Executa	Executa	Não executa	Não executa	Não executa	Não executa	Não executa

TABELA Os01b - INFORMAÇÕES SOBRE OUTROS SERVIÇOS, EXECUTADOS POR EMPRESAS CONTRATADAS

ANO DE REFERÊNCIA
2009

Município	Outros serviços executados por empresas contratadas														
	Lavação de vias e praças	Poda de árvores	Limpeza de feiras e mercados	Limpeza de praias	Limpeza de bocas-de-lobo	Pintura de meio fio	Limpeza de lotes vagos	Remoção de animais mortos	Coleta de pneus velhos	Coleta de pilhas e baterias	Coleta de resíduos volumosos	Coleta de lâmpadas fluorescentes	Coleta de resíduos eletrônicos	Outros serviços	
Código	Nome/UF														
Região Nordeste		Os012	Os041	Os014	Os015	Os016	Os017	Os018	Os019	Os020	Os021	Os022	Os048	Os051	Os044
260960	Olinda/PE	Executa	Não executa	Executa	Executa	Não executa	Executa	Não executa	Executa	Não executa	Não executa	Executa	Não executa	Não executa	Não executa
270610	Ouro Branco/AL	Não executa	Não executa	Não executa		Não executa	Não executa	Não executa	Não executa	Não executa	Não executa	Não executa	Não executa		
240850	Ouro Branco/RN	Não executa	Não executa	Não executa											
230970	Pacatuba/CE	Não executa	Não executa	Não executa	Não executa	Não executa	Não executa		Não executa	Não executa	Não executa	Não executa	Não executa	Não executa	Não executa
280490	Pacatuba/SE														
230980	Pacoti/CE	Não executa	Não executa	Não executa		Não executa	Não executa	Não executa	Não executa	Não executa	Não executa	Não executa	Não executa		
230990	Pacujá/CE		Não executa	Não executa											
292340	Palmas de Monte Alto/BA		Executa	Não executa			Não executa		Não executa		Não executa	Não executa	Não executa	Não executa	
220740	Palmeira do Piauí/PI														
210760	Palmeirândia/MA		Não executa	Não executa											
270640	Pão de Açúcar/AL	Não executa	Não executa	Não executa	Não executa										
270642	Pariconha/AL	Não executa	Não executa	Não executa	Não executa	Não executa	Não executa	Não executa	Não executa	Não executa	Não executa	Não executa	Não executa	Não executa	
220770	Parnaíba/PI	Executa	Executa	Executa	Executa	Executa	Executa	Executa	Executa	Executa	Não executa	Executa	Não executa	Não executa	
240325	Parnamirim/RN	Não executa	Não executa	Executa	Executa										
240920	Passagem/RN		Não executa	Não executa											
251080	Patos/PB	Executa	Executa	Executa		Não executa	Executa	Executa	Executa	Não executa	Não executa				
292390	Pau Brasil/BA						Não executa		Não executa	Não executa		Não executa		Não executa	Não executa
251090	Paulista/PB		Não executa	Não executa		Não executa	Não executa	Não executa	Não executa	Não executa	Não executa		Não executa	Não executa	
270660	Paulo Jacinto/AL		Não executa	Não executa		Não executa	Não executa								
231060	Penaforte/CE	Não executa	Não executa	Executa											
270670	Penedo/AL		Não executa	Não executa											
270680	Piaçabuçu/AL		Não executa	Não executa	Não executa	Não executa	Não executa		Não executa						
251140	Picuí/PB	Não executa	Não executa	Não executa		Não executa	Não executa	Não executa	Não executa		Não executa				
251160	Pilões/PB	Não executa	Não executa	Não executa		Não executa	Não executa								Não executa
210850	Pindaré-Mirim/MA														
270700	Pindoba/AL	Não executa	Não executa	Não executa	Não executa										
292460	Pindobaçu/BA		Não executa	Não executa											
231085	Pindoretama/CE		Não executa	Não executa			Não executa								
210860	Pinheiro/MA	Não executa	Não executa	Não executa	Não executa	Não executa	Não executa	Não executa	Não executa	Não executa	Não executa	Não executa	Não executa	Não executa	
280530	Pirambu/SE	Não executa	Não executa	Não executa	Não executa										
251200	Pocinhos/PB	Não executa	Não executa	Não executa	Não executa	Não executa		Não executa	Não executa	Não executa	Não executa	Não executa	Não executa	Não executa	
241010	Poço Branco/RN	Não executa	Executa	Executa	Não executa	Executa	Executa	Executa	Executa	Não executa	Não executa	Executa	Não executa	Não executa	Não executa
251203	Poço Dantas/PB		Não executa	Não executa			Não executa		Não executa						
280540	Poço Redondo/SE		Não executa	Não executa		Não executa	Não executa		Não executa						
280550	Poço Verde/SE		Não executa	Não executa		Não executa	Não executa		Não executa						
292520	Pojuca/BA	Não executa	Não executa	Não executa		Não executa	Não executa	Não executa			Não executa				Não executa
251210	Pombal/PB	Não executa	Não executa	Não executa		Não executa	Não executa	Não executa	Não executa	Não executa	Não executa	Não executa	Não executa	Não executa	Não executa
241020	Portalegre/RN	Não executa	Não executa	Não executa			Não executa	Não executa	Não executa		Não executa				
231110	Porteiras/CE	Executa	Executa	Executa	Não executa	Não executa	Executa	Executa	Executa	Não executa	Não executa	Executa	Não executa	Não executa	Não executa

TABELA Os01b - INFORMAÇÕES SOBRE OUTROS SERVIÇOS, EXECUTADOS POR EMPRESAS CONTRATADAS

ANO DE REFERÊNCIA
2009

Município	Outros serviços executados por empresas contratadas														
	Lavação de vias e praças	Poda de árvores	Limpeza de feiras e mercados	Limpeza de praias	Limpeza de bocas-de-lobo	Pintura de meio fio	Limpeza de lotes vagos	Remoção de animais mortos	Coleta de pneus velhos	Coleta de pilhas e baterias	Coleta de resíduos volumosos	Coleta de lâmpadas fluorescentes	Coleta de resíduos eletrônicos	Outros serviços	
Código	Nome/UF														
Região Nordeste		Os012	Os041	Os014	Os015	Os016	Os017	Os018	Os019	Os020	Os021	Os022	Os048	Os051	Os044
280560	Porto da Folha/SE	Não executa	Não executa	Não executa			Não executa		Não executa			Não executa			
241025	Porto do Mangue/RN		Executa	Executa	Executa	Executa	Executa	Executa	Executa			Executa			Executa
270750	Porto Real do Colégio/AL	Não executa	Não executa	Não executa	Não executa	Não executa	Não executa	Não executa	Não executa	Não executa	Não executa	Não executa	Não executa	Não executa	Não executa
292530	Porto Seguro/BA	Não executa	Não executa	Não executa	Não executa	Não executa	Não executa		Não executa						
231123	Potiretama/CE	Não executa	Não executa	Não executa	Não executa	Não executa	Não executa	Não executa	Não executa	Não executa	Não executa	Não executa	Não executa	Não executa	Não executa
251220	Prata/PB	Não executa	Não executa	Não executa			Não executa	Não executa	Não executa						
292560	Presidente Dutra/BA		Não executa	Não executa			Não executa		Não executa						Não executa
292570	Presidente Jânio Quadros/BA	Não executa	Não executa	Não executa	Não executa	Não executa	Não executa	Não executa	Não executa	Não executa	Não executa	Não executa	Não executa	Não executa	Não executa
241030	Presidente Juscelino/RN		Não executa	Não executa			Não executa								Não executa
292590	Quijingue/BA		Não executa												
261153	Quixaba/PE		Não executa												
292593	Quixabeira/BA	Não executa	Não executa	Não executa	Não executa										
261160	Recife/PE	Executa	Executa	Executa	Executa	Não executa	Executa	Não executa	Não executa		Não executa	Executa	Não executa	Não executa	Não executa
231160	Redenção/CE														
210950	Riachão/MA														
261170	Riacho das Almas/PE		Executa	Não executa	Não executa	Executa	Executa		Executa			Executa			
251278	Riacho de Santo Antônio/PB	Não executa	Não executa			Não executa	Não executa	Não executa	Não executa	Não executa		Não executa			Não executa
280590	Riachuelo/SE														
240895	Rio do Fogo/RN														
261190	Rio Formoso/PE	Não executa	Não executa	Não executa		Não executa	Não executa		Não executa						
231180	Russas/CE	Não executa	Não executa	Não executa	Não executa	Não executa	Não executa	Não executa	Não executa	Não executa	Não executa	Não executa	Não executa	Não executa	Não executa
261220	Salgueiro/PE	Não executa	Não executa	Executa	Não executa	Executa	Executa	Não executa	Executa	Não executa	Não executa	Executa	Não executa	Não executa	Não executa
292740	Salvador/BA	Executa	Executa	Executa	Executa	Executa	Executa								
210970	Sambaíba/MA		Executa	Executa											
292750	Santa Bárbara/BA	Não executa	Não executa	Não executa		Não executa	Não executa		Não executa			Não executa			
292780	Santa Cruz da Vitória/BA	Não executa	Não executa	Não executa		Não executa	Não executa	Não executa	Não executa			Não executa			
251320	Santa Cruz/PB	Não executa	Não executa	Não executa		Não executa	Não executa	Não executa	Não executa			Não executa			
210980	Santa Helena/MA		Não executa	Não executa											
292790	Santa Inês/BA		Não executa	Não executa											
210990	Santa Inês/MA	Não executa	Não executa	Não executa	Não executa	Não executa		Não executa		Não executa	Não executa	Não executa	Não executa	Não executa	
211000	Santa Luzia/MA					Executa									
261260	Santa Maria da Boa Vista/PE	Não executa	Não executa	Não executa	Não executa	Não executa	Não executa	Não executa	Não executa	Não executa	Não executa	Não executa	Não executa	Não executa	
292810	Santa Maria da Vitória/BA	Não executa	Executa	Executa	Não executa										
292840	Santa Rita de Cássia/BA			Não executa								Não executa			
251380	Santa Teresinha/PB		Não executa			Não executa	Não executa	Não executa	Não executa						
231200	Santana do Acaraú/CE														
231210	Santana do Cariri/CE	Não executa	Não executa	Não executa	Não executa										
280640	Santana do São Francisco/SE		Executa		Não executa	Executa	Executa		Executa						
251365	Santarém/PB	Não executa	Não executa	Não executa	Não executa	Não executa	Não executa	Não executa	Não executa	Não executa	Não executa	Não executa	Não executa	Não executa	

TABELA Os01b - INFORMAÇÕES SOBRE OUTROS SERVIÇOS, EXECUTADOS POR EMPRESAS CONTRATADAS

ANO DE REFERÊNCIA
2009

Município		Outros serviços executados por empresas contratadas													
		Lavação de vias e praças	Poda de árvores	Limpeza de feiras e mercados	Limpeza de praias	Limpeza de bocas-de-lobo	Pintura de meio fio	Limpeza de lotes vagos	Remoção de animais mortos	Coleta de pneus velhos	Coleta de pilhas e baterias	Coleta de resíduos volumosos	Coleta de lâmpadas fluorescentes	Coleta de resíduos eletrônicos	
Código	Nome/UF														
Região Nordeste		Os012	Os041	Os014	Os015	Os016	Os017	Os018	Os019	Os020	Os021	Os022	Os048	Os051	Os044
292880	Santo Estêvão/BA	Executa			Executa										
231230	São Benedito/CE														
211050	São Bento/MA	Não executa													
261310	São Caitano/PE	Não executa		Não executa											
280670	São Cristóvão/SE														
292910	São Felipe/BA	Não executa	Não executa	Não executa		Não executa	Não executa		Não executa						
220960	São Félix do Piauí/PI	Não executa	Não executa	Não executa					Não executa						
251398	São Francisco/PB	Não executa	Não executa	Não executa	Não executa	Não executa	Não executa	Não executa	Não executa	Não executa	Não executa	Não executa	Não executa	Não executa	
220985	São João da Canabrava/PI	Não executa					Não executa	Não executa							
211107	São João do Soter/MA	Não executa													
261340	São José da Coroa Grande/PE	Executa		Executa	Executa			Executa	Executa						
251430	São José de Caiana/PB														
211120	São José de Ribamar/MA	Não executa		Executa	Não executa	Não executa	Executa	Não executa		Executa			Executa		
221005	São José do Divino/PI														
292937	São José do Jacuípe/BA	Não executa	Não executa	Não executa	Não executa					Não executa					
221020	São José do Piauí/PI	Não executa		Executa				Não executa	Não executa						
211140	São Luís Gonzaga do Maranhão/MA	Não executa		Não executa											
211130	São Luís/MA														
292940	São Miguel das Matas/BA	Não executa	Não executa	Não executa	Não executa	Não executa	Não executa	Não executa	Não executa	Não executa	Não executa	Não executa	Não executa	Não executa	Não executa
251500	São Miguel de Taipu/PB	Não executa	Não executa	Não executa	Não executa	Não executa	Não executa	Não executa	Não executa	Não executa	Não executa	Não executa	Não executa	Não executa	
241255	São Miguel do Gostoso/RN	Não executa	Não executa	Não executa	Não executa	Não executa	Não executa	Não executa	Não executa	Não executa	Não executa	Não executa	Não executa	Não executa	
270860	São Miguel dos Campos/AL	Não executa		Não executa					Não executa						
221050	São Pedro do Piauí/PI	Não executa		Não executa					Não executa	Não executa		Não executa			
292950	São Sebastião do Passé/BA	Não executa	Executa	Executa	Não executa	Executa	Executa	Não executa	Executa	Não executa	Não executa	Não executa	Não executa	Não executa	
231270	Senador Pompeu/CE	Não executa	Executa	Não executa	Não executa	Não executa	Executa	Executa							
241340	Serra Negra do Norte/RN	Executa													
261390	Serra Talhada/PE	Não executa	Não executa	Não executa											
241355	Serrinha dos Pintos/RN	Não executa	Não executa	Não executa	Não executa	Não executa	Não executa	Não executa	Não executa	Não executa					
293060	Serrolândia/BA	Não executa		Não executa					Não executa						
261410	Sertânia/PE	Executa		Executa											
261420	Sirinhaém/PE														
231290	Sobral/CE	Executa	Executa	Executa	Não executa	Executa	Executa	Executa	Executa	Executa	Não executa	Executa	Não executa	Não executa	Não executa
221090	Socorro do Piauí/PI														
261440	Solidão/PE	Não executa	Não executa	Não executa											
231300	Solonópole/CE	Não executa	Não executa	Não executa	Não executa	Não executa	Não executa	Não executa	Não executa	Não executa	Não executa	Não executa	Não executa	Não executa	Não executa
251620	Sousa/PB	Não executa													
293080	Souto Soares/BA	Não executa	Não executa	Não executa		Não executa	Não executa	Não executa	Não executa	Não executa	Não executa	Não executa	Não executa	Não executa	Não executa
261460	Tabira/PE	Não executa		Não executa		Não executa		Não executa		Não executa					
241400	Tangará/RN	Não executa	Não executa	Não executa	Não executa	Não executa	Não executa	Não executa	Não executa	Não executa	Não executa	Não executa		Não executa	Não executa

TABELA Os01b - INFORMAÇÕES SOBRE OUTROS SERVIÇOS, EXECUTADOS POR EMPRESAS CONTRATADAS

ANO DE REFERÊNCIA
2009

Município	Outros serviços executados por empresas contratadas														
	Lavação de vias e praças	Poda de árvores	Limpeza de feiras e mercados	Limpeza de praias	Limpeza de bocas-de-lobo	Pintura de meio fio	Limpeza de lotes vagos	Remoção de animais mortos	Coleta de pneus velhos	Coleta de pilhas e baterias	Coleta de resíduos volumosos	Coleta de lâmpadas fluorescentes	Coleta de resíduos eletrônicos	Outros serviços	
Código	Nome/UF														
Região Nordeste		Os012	Os041	Os014	Os015	Os016	Os017	Os018	Os019	Os020	Os021	Os022	Os048	Os051	Os044
293120	Taperoá/BA	Não executa	Executa	Não executa	Não executa										
251650	Taperoá/PB	Não executa	Não executa	Não executa		Não executa	Não executa	Não executa	Não executa						
261500	Taquaritinga do Norte/PE	Não executa	Não executa	Não executa		Não executa	Não executa	Não executa	Não executa						
251660	Tavares/PB	Não executa	Não executa	Não executa	Não executa	Não executa	Não executa	Não executa	Não executa	Não executa	Não executa	Não executa	Não executa	Não executa	
251670	Teixeira/PB		Não executa	Não executa		Não executa	Não executa	Não executa							
241415	Tenente Laurentino Cruz/RN	Não executa	Não executa	Não executa			Não executa	Não executa	Não executa			Não executa			
221100	Teresina/PI	Não executa	Executa	Executa	Não executa	Executa	Executa	Não executa	Não executa	Não executa	Não executa	Não executa	Não executa	Não executa	Não executa
241105	Tibau/RN														
261530	Timbaúba/PE		Não executa	Não executa											
211220	Timon/MA	Não executa	Não executa	Não executa	Não executa	Não executa	Não executa	Não executa	Não executa	Não executa					
261550	Tracunhaém/PE	Não executa	Não executa	Executa	Não executa	Não executa	Não executa								
270920	Traipu/AL	Não executa	Não executa	Não executa	Não executa	Não executa	Não executa	Não executa	Não executa	Não executa	Não executa	Não executa	Não executa	Não executa	Não executa
231350	Traini/CE		Executa	Executa	Executa		Não executa		Executa						
251680	Triunfo/PB	Não executa	Não executa	Não executa	Não executa	Não executa	Não executa	Não executa	Não executa	Não executa	Não executa	Não executa	Não executa	Não executa	Não executa
231360	Ubajara/CE		Executa	Executa											
251690	Uiraúna/PB		Não executa	Executa		Não executa	Executa	Não executa	Não executa						
293250	Una/BA		Não executa	Executa	Executa		Não executa	Não executa	Não executa			Executa			
293270	Uruçuca/BA		Não executa	Não executa	Não executa	Não executa	Não executa		Não executa	Não executa					
293280	Utinga/BA														
293310	Várzea do Poço/BA		Não executa	Não executa											
293320	Vera Cruz/BA	Não executa	Não executa	Não executa	Não executa										
241480	Vera Cruz/RN	Não executa	Não executa	Não executa		Não executa	Não executa	Não executa							
261630	Vicência/PE	Não executa	Não executa	Executa	Não executa	Não executa	Executa	Não executa	Não executa	Não executa	Não executa	Não executa		Não executa	
231410	Viçosa do Ceará/CE						Executa								
270940	Viçosa/AL	Executa	Executa			Executa									
251720	Vieirópolis/PB		Não executa			Não executa	Não executa		Não executa	Não executa					
293330	Vitória da Conquista/BA	Não executa	Não executa	Não executa	Não executa	Não executa	Não executa	Não executa	Não executa	Não executa	Não executa	Não executa	Não executa	Não executa	
261640	Vitória de Santo Antão/PE	Não executa	Não executa	Não executa		Não executa	Não executa		Não executa	Executa	Executa	Não executa		Não executa	
211300	Vitorino Freire/MA		Não executa	Não executa			Não executa		Não executa	Não executa	Não executa		Não executa		
293340	Wagner/BA		Não executa												
221170	Wall Ferraz/PI														

TABELA Os01c
INFORMAÇÕES SOBRE OUTROS SERVIÇOS,
EXECUTADOS POR OUTROS AGENTES

TABELA Os01c - INFORMAÇÕES SOBRE OUTROS SERVIÇOS, EXECUTADOS POR OUTROS AGENTES

ANO DE REFERÊNCIA
2009

Município	Outros serviços executados por outros executores														
	Lavação de vias e praças	Poda de árvores	Limpeza de feiras e mercados	Limpeza de praias	Limpeza de bocas-de-lobo	Pintura de meio fio	Limpeza de lotes vagos	Remoção de animais mortos	Coleta de pneus velhos	Coleta de pilhas e baterias	Coleta de resíduos volumosos	Coleta de lâmpadas fluorescentes	Coleta de resíduos eletrônicos	Outros serviços	
Código	Nome/UF														
Região Nordeste		Os023	Os042	Os025	Os026	Os027	Os028	Os029	Os030	Os031	Os032	Os033	Os049	Os052	Os045
290010	Abaíra/BA		Não executa	Não executa			Não executa	Não executa	Não executa			Não executa			
290020	Abaré/BA		Não executa	Não executa											
240010	Acari/RN	Não executa	Não executa	Não executa	Não executa	Não executa	Não executa	Não executa	Não executa	Não executa	Não executa	Não executa	Não executa	Não executa	
220005	Acauá/PI	Não executa	Não executa	Não executa	Não executa	Não executa	Não executa	Não executa	Não executa	Não executa	Não executa	Não executa	Não executa	Não executa	
260010	Afogados da Ingazeira/PE		Não executa	Não executa											
260030	Agrestina/PE	Não executa	Não executa	Não executa		Não executa	Não executa		Não executa	Não executa	Não executa	Não executa	Não executa	Não executa	
220010	Agricolândia/PI	Não executa	Não executa	Não executa								Não executa			
250010	Água Branca/PB	Não executa	Não executa	Não executa	Não executa	Não executa	Não executa	Não executa	Não executa	Não executa	Não executa	Não executa	Não executa	Não executa	
220020	Água Branca/PI	Não executa	Não executa	Não executa	Não executa										
230040	Aiuaba/CE		Não executa	Não executa			Não executa		Não executa						
250030	Alagoa Grande/PB	Não executa	Não executa	Não executa		Não executa	Não executa		Não executa	Não executa	Não executa		Não executa		
260060	Alagoinha/PE	Não executa	Não executa	Não executa		Não executa	Não executa	Não executa				Não executa	Não executa		
290070	Alagoinhas/BA	Não executa	Não executa	Não executa											
230050	Alcântaras/CE		Não executa				Não executa								
220045	Alvorada do Gurgueia/PI														
290100	Amargosa/BA	Não executa	Não executa	Não executa	Não executa										
230075	Amontada/CE	Não executa	Executa	Executa	Não executa	Executa	Não executa	Não executa	Não executa	Não executa	Não executa	Não executa	Não executa	Não executa	
290135	Andorinha/BA	Não executa	Não executa	Não executa	Não executa										
240080	Angicos/RN		Não executa	Não executa			Não executa		Não executa			Não executa			
240090	Antônio Martins/RN														
250077	Aparecida/PB	Não executa	Não executa	Não executa		Não executa	Não executa								
230090	Apuiarés/CE														
280020	Aquidabã/SE	Não executa	Não executa	Não executa	Não executa										
230100	Aquiraz/CE	Não executa	Não executa	Não executa	Não executa	Não executa	Não executa	Executa	Não executa	Não executa	Executa	Não executa		Não executa	Não executa
250080	Araçagi/PB		Não executa	Não executa			Não executa	Não executa	Não executa			Não executa			
280030	Aracaju/SE	Não executa	Não executa	Não executa	Não executa	Não executa	Não executa	Não executa	Não executa	Não executa	Não executa	Não executa	Não executa	Não executa	
230110	Aracati/CE	Não executa	Executa	Não executa	Executa										
290210	Araci/BA	Não executa	Não executa	Não executa	Não executa	Não executa	Não executa	Não executa	Não executa	Não executa	Não executa	Não executa	Não executa	Não executa	
260105	Araçoiaba/PE	Não executa	Não executa	Não executa		Não executa	Não executa					Não executa			
270030	Arapiraca/AL	Não executa	Não executa	Não executa		Não executa	Não executa		Não executa	Não executa	Não executa				
210100	Arari/MA	Não executa	Não executa	Não executa	Não executa	Não executa	Não executa	Não executa	Não executa	Não executa	Não executa	Não executa	Não executa	Não executa	
230140	Aratuba/CE	Não executa	Não executa	Não executa	Não executa	Executa	Não executa	Executa	Não executa	Executa	Não executa	Não executa	Não executa	Não executa	
280040	Araúá/SE		Não executa	Não executa			Não executa		Não executa						
220090	Araozes/PI	Não executa	Não executa	Não executa			Não executa		Não executa			Não executa			
230160	Assaré/CE	Não executa	Não executa	Não executa		Não executa	Não executa	Não executa	Não executa	Não executa					
250135	Assunção/PB	Não executa	Não executa	Não executa	Não executa	Não executa	Não executa	Não executa	Não executa	Executa	Executa	Executa	Executa	Executa	
230170	Aurora/CE	Não executa	Não executa	Não executa	Não executa	Não executa	Não executa	Não executa	Não executa	Não executa	Não executa	Não executa	Não executa	Não executa	
240140	Baía Formosa/RN	Não executa	Não executa	Não executa	Não executa	Não executa	Não executa	Não executa	Não executa	Não executa	Não executa	Não executa	Não executa	Não executa	
290260	Baixa Grande/BA	Não executa	Não executa	Não executa	Não executa	Não executa	Não executa	Não executa	Não executa	Não executa	Não executa	Não executa			Não executa

TABELA Os01c - INFORMAÇÕES SOBRE OUTROS SERVIÇOS, EXECUTADOS POR OUTROS AGENTES

ANO DE REFERÊNCIA
2009

Município	Outros serviços executados por outros executores														
	Lavação de vias e praças	Poda de árvores	Limpeza de feiras e mercados	Limpeza de praias	Limpeza de bocas-de-lobo	Pintura de meio fio	Limpeza de lotes vagos	Remoção de animais mortos	Coleta de pneus velhos	Coleta de pilhas e baterias	Coleta de resíduos volumosos	Coleta de lâmpadas fluorescentes	Coleta de resíduos eletrônicos	Outros serviços	
Código	Nome/UF														
Região Nordeste		Os023	Os042	Os025	Os026	Os027	Os028	Os029	Os030	Os031	Os032	Os033	Os049	Os052	Os045
250150	Bananeiras/PB	Não executa	Não executa	Não executa	Não executa	Não executa	Não executa	Não executa	Não executa	Não executa	Não executa	Não executa			Não executa
240150	Barcelona/RN		Não executa	Não executa		Não executa	Não executa	Não executa	Não executa			Não executa			
220117	Barra D'Alcântara/PI	Não executa	Não executa	Não executa	Não executa	Não executa	Não executa	Não executa	Não executa	Não executa	Não executa	Não executa	Não executa	Não executa	Não executa
270050	Barra de Santo Antônio/AL	Não executa	Não executa	Não executa	Não executa	Não executa	Não executa	Não executa	Não executa	Não executa	Não executa	Não executa	Não executa	Não executa	
290270	Barra/BA	Não executa	Executa	Não executa	Não executa										
230205	Barroquinha/CE		Não executa		Não executa										
230220	Beberibe/CE	Não executa	Não executa	Não executa	Não executa	Não executa	Não executa	Executa	Não executa	Não executa	Não executa	Não executa	Não executa	Não executa	Não executa
250190	Belém/PB	Não executa	Não executa	Não executa		Não executa	Não executa	Não executa	Não executa						
260170	Belo Jardim/PE	Não executa	Não executa	Não executa	Não executa										
210180	Benedito Leite/MA		Não executa	Não executa											
260180	Betânia/PE	Não executa	Não executa	Não executa											
260190	Bezerras/PE	Não executa	Não executa	Não executa		Não executa	Não executa		Não executa			Não executa			
250210	Boa Ventura/PB		Não executa	Não executa		Não executa	Não executa	Não executa	Não executa						
210200	Bom Jardim/MA		Não executa	Não executa											
290395	Bom Jesus da Serra/BA	Não executa	Não executa	Não executa	Não executa	Não executa	Não executa	Não executa	Não executa	Não executa	Não executa	Não executa	Não executa	Não executa	
240170	Bom Jesus/RN														
290400	Boninal/BA		Não executa	Não executa			Não executa								
250240	Bonito de Santa Fé/PB		Não executa												
250250	Boqueirão/PB														
250270	Borborema/PB	Não executa	Não executa	Não executa		Não executa	Não executa	Não executa	Não executa						
230250	Brejo Santo/CE	Não executa	Não executa	Não executa	Não executa	Não executa	Não executa		Não executa	Não executa	Não executa	Não executa	Não executa	Não executa	
290450	Brotas de Macaúbas/BA		Não executa	Não executa		Não executa	Não executa		Não executa						
290460	Brumado/BA		Não executa	Não executa											
210230	Buriti Bravo/MA		Não executa												
250310	Cabaceiras/PB	Não executa	Não executa	Não executa	Não executa	Não executa	Não executa	Não executa	Não executa	Não executa	Não executa	Não executa	Não executa	Não executa	
260290	Cabo de Santo Agostinho/PE	Não executa	Não executa	Não executa	Não executa										
270120	Cacimbinhas/AL	Não executa	Não executa	Não executa	Não executa										
290500	Caculé/BA	Não executa	Não executa	Não executa			Não executa		Não executa		Não executa	Não executa	Não executa	Não executa	
290515	Caetanós/BA	Não executa	Não executa	Não executa	Não executa	Não executa	Não executa	Executa	Não executa	Não executa	Não executa	Não executa	Não executa	Não executa	
240185	Caçara do Norte/RN		Não executa	Não executa	Não executa		Não executa	Não executa	Não executa						
240200	Caicó/RN	Não executa	Executa	Não executa	Não executa	Não executa	Não executa	Não executa	Não executa	Não executa	Não executa	Não executa	Não executa	Não executa	
220207	Cajazeiras do Piauí/PI	Não executa	Não executa	Não executa					Não executa						
220208	Cajueiro da Praia/PI				Não executa										
220209	Caldeirão Grande do Piauí/PI			Não executa			Não executa								
290570	Camaçari/BA	Não executa	Não executa	Não executa	Não executa	Não executa	Não executa	Não executa	Não executa	Não executa	Não executa	Não executa	Não executa	Não executa	Não executa
250390	Camaláu/PB		Não executa	Não executa			Não executa	Não executa				Não executa			
260350	Camocim de São Félix/PE	Executa	Executa	Não executa			Executa					Não executa			
230260	Camocim/CE			Não executa											
250400	Campina Grande/PB	Não executa	Não executa	Não executa	Não executa	Não executa	Não executa	Não executa	Não executa	Não executa	Não executa	Não executa	Não executa	Não executa	

TABELA Os01c - INFORMAÇÕES SOBRE OUTROS SERVIÇOS, EXECUTADOS POR OUTROS AGENTES

ANO DE REFERÊNCIA
2009

Município	Outros serviços executados por outros executores														
	Lavação de vias e praças	Poda de árvores	Limpeza de feiras e mercados	Limpeza de praias	Limpeza de bocas-de-lobo	Pintura de meio fio	Limpeza de lotes vagos	Remoção de animais mortos	Coleta de pneus velhos	Coleta de pilhas e baterias	Coleta de resíduos volumosos	Coleta de lâmpadas fluorescentes	Coleta de resíduos eletrônicos	Outros serviços	
Código	Nome/UF														
Região Nordeste		Os023	Os042	Os025	Os026	Os027	Os028	Os029	Os030	Os031	Os032	Os033	Os049	Os052	Os045
270140	Campo Alegre/AL		Executa	Não executa		Não executa	Não executa								
280100	Campo do Brito/SE		Não executa	Não executa			Não executa		Não executa						
220213	Campo Grande do Piauí/PI		Executa	Não executa			Executa								
220220	Campo Maior/PI	Não executa	Não executa	Não executa		Não executa	Não executa	Não executa	Não executa	Não executa	Não executa	Não executa	Não executa		
230270	Campos Sales/CE		Não executa												
290660	Candiba/BA	Não executa	Não executa	Não executa			Não executa	Não executa	Não executa			Não executa			
260370	Canhotinho/PE	Não executa	Não executa	Não executa	Não executa	Não executa	Não executa	Não executa	Não executa	Não executa	Não executa	Não executa	Não executa	Não executa	Não executa
280120	Canindé de São Francisco/SE	Não executa	Não executa	Não executa		Não executa	Não executa	Não executa	Não executa	Não executa	Não executa	Não executa	Não executa		
220230	Canto do Buriti/PI	Não executa	Não executa	Não executa		Não executa	Não executa		Não executa			Não executa			Não executa
290685	Capela do Alto Alegre/BA														
270170	Capela/AL	Não executa	Não executa	Não executa	Não executa	Não executa	Não executa	Não executa	Não executa	Não executa	Não executa	Não executa	Não executa	Não executa	
280130	Capela/SE	Não executa	Não executa	Não executa											
290690	Caravelas/BA	Não executa	Não executa	Não executa	Não executa		Não executa	Não executa		Não executa	Não executa	Não executa	Não executa		
290710	Carinhanha/BA	Não executa	Não executa	Não executa	Não executa										
230310	Cariré/CE	Não executa	Não executa	Não executa			Não executa	Não executa	Não executa						
230330	Cariús/CE		Não executa	Não executa		Não executa			Não executa			Não executa	Não executa	Não executa	
260390	Carnaíba/PE			Não executa			Não executa								
240240	Carnaúba dos Dantas/RN	Não executa	Não executa	Não executa	Não executa	Não executa	Não executa	Não executa	Não executa	Não executa	Não executa	Não executa	Não executa	Não executa	Não executa
250420	Catingueira/PB		Não executa	Não executa		Não executa	Não executa	Não executa	Não executa						
250430	Catolé do Rocha/PB		Não executa	Não executa		Não executa	Não executa	Não executa	Não executa						
290750	Catu/BA	Não executa	Não executa	Não executa	Não executa	Não executa	Não executa	Não executa	Não executa	Não executa	Não executa	Não executa	Não executa	Não executa	Não executa
230370	Caucaia/CE	Não executa	Não executa	Não executa	Não executa	Não executa	Não executa	Não executa	Não executa	Não executa	Não executa	Não executa	Não executa	Não executa	
210300	Caxias/MA	Não executa	Não executa	Não executa	Não executa										
290790	Cipó/BA	Não executa	Não executa	Não executa	Não executa							Não executa	Não executa	Não executa	
210330	Codó/MA		Não executa	Não executa		Não executa	Não executa	Não executa				Não executa	Não executa	Não executa	Não executa
220273	Coivaras/PI	Não executa	Não executa	Não executa											
220277	Colônia do Piauí/PI														
290820	Conceição da Feira/BA	Não executa	Não executa	Não executa		Não executa	Não executa	Executa	Não executa	Não executa		Não executa			
210355	Conceição do Lago-Açu/MA		Não executa	Não executa											
250440	Conceição/PB		Não executa	Não executa		Não executa	Não executa	Não executa	Não executa	Não executa					
250450	Condado/PB		Não executa	Não executa		Não executa	Não executa								
250470	Congo/PB	Não executa	Não executa	Não executa											
290900	Cordeiros/BA	Não executa													
290910	Coribe/BA	Não executa	Não executa	Não executa	Não executa										
210360	Coroatá/MA		Não executa	Não executa		Não executa	Não executa	Não executa	Não executa	Não executa					
290920	Coronel João Sá/BA	Não executa	Não executa	Não executa	Não executa	Não executa	Não executa	Não executa	Não executa	Não executa	Não executa	Não executa	Não executa	Não executa	Não executa
290930	Correntina/BA	Não executa	Não executa	Não executa	Não executa										
270230	Coruripe/AL	Não executa	Não executa	Não executa	Não executa	Não executa	Não executa	Não executa	Não executa	Não executa	Não executa	Não executa	Não executa		
290940	Cotegipe/BA		Não executa	Não executa			Não executa	Não executa	Não executa						

TABELA Os01c - INFORMAÇÕES SOBRE OUTROS SERVIÇOS, EXECUTADOS POR OUTROS AGENTES

ANO DE REFERÊNCIA
2009

Município	Outros serviços executados por outros executores														
	Lavação de vias e praças	Poda de árvores	Limpeza de feiras e mercados	Limpeza de praias	Limpeza de bocas-de-lobo	Pintura de meio fio	Limpeza de lotes vagos	Remoção de animais mortos	Coleta de pneus velhos	Coleta de pilhas e baterias	Coleta de resíduos volumosos	Coleta de lâmpadas fluorescentes	Coleta de resíduos eletrônicos	Outros serviços	
Código	Nome/UF														
Região Nordeste		Os023	Os042	Os025	Os026	Os027	Os028	Os029	Os030	Os031	Os032	Os033	Os049	Os052	Os045
230420	Crato/CE		Não executa				Não executa								
290980	Cruz das Almas/BA		Não executa	Não executa					Não executa			Não executa			
250490	Cruz do Espírito Santo/PB	Não executa	Não executa	Não executa		Não executa	Não executa		Não executa						
230425	Cruz/CE	Não executa	Não executa	Não executa	Não executa	Não executa	Não executa	Não executa	Não executa	Não executa	Não executa	Não executa			
240300	Cruzeta/RN		Não executa	Não executa											
280190	Cumbe/SE		Não executa	Não executa			Não executa								
260500	Cupira/PE	Não executa	Não executa	Não executa		Não executa	Não executa		Não executa			Não executa			
210370	Cururupu/MA														
220342	Domingos Mourão/PI	Não executa	Executa	Não executa	Não executa	Não executa	Não executa	Não executa	Não executa	Não executa	Não executa	Não executa	Não executa	Não executa	
291030	Elísio Medrado/BA	Não executa	Não executa	Não executa	Não executa	Não executa	Não executa	Não executa	Não executa	Não executa	Não executa	Não executa	Não executa	Não executa	Não executa
291050	Entre Rios/BA	Não executa	Não executa	Não executa	Não executa	Não executa	Não executa	Não executa	Não executa	Não executa	Não executa	Não executa	Não executa	Não executa	
240340	Equador/RN		Não executa	Não executa											
250600	Esperança/PB														
270255	Estrela de Alagoas/AL	Não executa	Não executa	Não executa		Não executa	Não executa	Não executa	Não executa	Não executa	Não executa	Não executa	Não executa	Não executa	
291070	Euclides da Cunha/BA	Não executa	Não executa	Não executa		Não executa	Não executa	Não executa	Não executa						Não executa
230430	Farias Brito/CE		Não executa				Não executa								
291077	Feira da Mata/BA	Não executa	Não executa	Não executa	Não executa	Não executa	Não executa		Não executa	Não executa	Não executa	Não executa	Não executa	Não executa	Não executa
260545	Fernando de Noronha/PE		Não executa		Não executa	Não executa	Não executa	Não executa	Não executa	Não executa		Não executa	Não executa	Não executa	
291100	Floresta Azul/BA	Não executa	Não executa	Não executa		Não executa	Não executa	Não executa	Não executa	Não executa		Não executa			
220385	Floresta do Piauí/PI		Não executa	Não executa	Não executa	Não executa	Não executa	Não executa	Não executa	Não executa	Não executa	Não executa	Não executa	Não executa	Não executa
260570	Floresta/PE	Não executa	Não executa	Não executa		Não executa	Não executa	Não executa	Não executa	Não executa		Não executa			
291110	Formosa do Rio Preto/BA	Não executa		Não executa		Não executa	Não executa		Não executa						
230435	Forquilha/CE	Não executa	Não executa	Não executa	Não executa	Não executa	Não executa	Não executa	Não executa	Não executa	Não executa			Não executa	Não executa
230440	Fortaleza/CE	Não executa	Não executa	Não executa	Não executa	Não executa	Não executa	Não executa	Não executa	Não executa	Executa	Não executa			
220415	Francisco Macedo/PI		Não executa	Não executa											
220420	Francisco Santos/PI														
280230	Frei Paulo/SE		Não executa	Não executa			Não executa		Não executa						
240410	Galinhos/RN		Não executa		Não executa		Não executa								Não executa
280250	General Maynard/SE														
230460	General Sampaio/CE	Não executa	Não executa	Não executa	Não executa	Não executa	Não executa	Não executa	Não executa	Não executa	Não executa	Não executa	Não executa	Não executa	
291130	Gentio do Ouro/BA	Não executa	Não executa	Não executa	Não executa	Não executa	Não executa	Não executa	Não executa	Não executa	Não executa	Não executa	Não executa	Não executa	Não executa
210462	Governador Luiz Rocha/MA	Não executa	Não executa	Não executa	Não executa	Não executa	Não executa	Não executa	Não executa	Não executa	Não executa	Não executa	Não executa	Não executa	Não executa
260640	Gravatá/PE		Não executa	Não executa											
230490	Groaíras/CE														
220450	Guadalupe/PI	Não executa	Não executa	Não executa		Não executa			Não executa			Não executa			
210490	Guimarães/MA		Não executa	Não executa											
230520	Hidrolândia/CE		Não executa	Não executa											
210500	Humberto de Campos/MA		Não executa	Não executa			Não executa		Não executa			Não executa			
291190	Iaçu/BA		Não executa	Não executa		Não executa	Não executa		Não executa						

TABELA Os01c - INFORMAÇÕES SOBRE OUTROS SERVIÇOS, EXECUTADOS POR OUTROS AGENTES

ANO DE REFERÊNCIA
2009

Município	Outros serviços executados por outros executores														
	Lavação de vias e praças	Poda de árvores	Limpeza de feiras e mercados	Limpeza de praias	Limpeza de bocas-de-lobo	Pintura de meio fio	Limpeza de lotes vagos	Remoção de animais mortos	Coleta de pneus velhos	Coleta de pilhas e baterias	Coleta de resíduos volumosos	Coleta de lâmpadas fluorescentes	Coleta de resíduos eletrônicos	Outros serviços	
Código	Nome/UF														
Região Nordeste		Os023	Os042	Os025	Os026	Os027	Os028	Os029	Os030	Os031	Os032	Os033	Os049	Os052	Os045
291200	Ibiassucê/BA	Não executa	Não executa	Não executa	Não executa	Não executa	Não executa	Não executa	Não executa	Não executa	Não executa				
260670	Ibirajuba/PE	Não executa	Executa	Não executa	Não executa	Não executa	Não executa		Não executa	Não executa	Não executa	Não executa	Não executa		
230540	Icó/CE		Não executa	Não executa											
270310	Igaci/AL	Não executa	Não executa	Não executa		Não executa	Não executa	Não executa	Não executa	Não executa	Não executa	Não executa	Não executa		
210520	Igarapé Grande/MA					Não executa	Não executa		Não executa						
230550	Iguatu/CE	Não executa	Não executa	Não executa	Não executa	Não executa			Não executa	Não executa	Não executa	Não executa			
250670	Imaculada/PB	Não executa	Não executa	Não executa	Não executa	Não executa	Não executa	Não executa	Não executa	Não executa	Não executa	Não executa	Não executa	Não executa	
210530	Imperatriz/MA	Não executa	Não executa	Não executa	Não executa		Não executa		Não executa			Não executa			
230560	Independência/CE	Não executa	Não executa	Não executa			Não executa		Não executa			Não executa			
260710	Ingazeira/PE	Não executa	Não executa	Não executa			Não executa	Não executa	Não executa	Não executa		Não executa		Não executa	
270330	Inhapi/AL	Não executa	Não executa	Não executa	Não executa	Não executa	Não executa	Não executa	Não executa	Não executa	Não executa	Não executa	Não executa	Não executa	
220470	Inhumas/PI	Não executa	Não executa	Não executa			Não executa		Não executa			Não executa			
230570	Ipaumirim/CE														
260730	Ipupi/PE	Não executa	Não executa	Não executa	Não executa										
291430	Iramaia/BA	Não executa	Não executa	Não executa	Não executa										
291440	Iraquara/BA	Não executa	Executa	Não executa		Não executa	Não executa		Não executa						
230610	Irauçuba/CE	Não executa	Não executa	Não executa		Não executa	Não executa	Não executa	Não executa	Não executa	Não executa	Não executa	Não executa	Não executa	
280290	Itabaiana/SE	Não executa	Não executa	Não executa		Não executa	Não executa		Não executa						
291465	Itabela/BA		Não executa	Não executa			Não executa								
280310	Itabi/SE		Executa	Executa		Não executa	Não executa		Não executa						
291480	Itabuna/BA	Não executa	Não executa	Não executa	Não executa	Não executa	Não executa	Não executa	Não executa	Não executa	Não executa	Não executa	Não executa	Não executa	
291510	Itagi/BA	Não executa	Não executa	Não executa		Não executa	Não executa		Não executa			Não executa			
230620	Itaíçaba/CE	Não executa	Não executa	Não executa		Não executa	Não executa	Não executa	Não executa						
230625	Itaitinga/CE		Não executa	Não executa		Não executa	Não executa		Não executa	Não executa		Não executa			
240485	Itajá/RN	Executa	Executa	Não executa	Não executa	Não executa	Não executa	Não executa	Não executa	Não executa	Não executa	Não executa	Não executa	Não executa	
291550	Itajuípe/BA	Não executa	Não executa	Não executa		Não executa	Não executa		Não executa	Não executa	Não executa	Não executa	Não executa	Não executa	
291570	Itamarí/BA	Não executa	Não executa	Não executa	Não executa	Não executa	Não executa	Não executa	Não executa	Não executa	Não executa	Não executa	Não executa	Não executa	Não executa
260765	Itambé/PE	Não executa	Não executa	Não executa	Não executa										
291680	Itarantim/BA														
230655	Itarema/CE	Não executa			Executa		Não executa		Não executa	Executa		Executa		Não executa	Não executa
230660	Itatira/CE														
291690	Itiruçu/BA														
291733	Iuiú/BA		Não executa	Não executa		Não executa	Não executa	Não executa	Não executa	Não executa	Executa				
240500	Jaçaná/RN	Não executa	Não executa	Não executa	Não executa	Não executa	Não executa	Não executa	Não executa	Não executa	Não executa	Não executa			
250730	Jacaraú/PB	Não executa	Não executa	Não executa		Não executa	Não executa	Não executa	Não executa						
291750	Jacobina/BA														
291760	Jaguaquara/BA	Não executa	Não executa	Não executa	Não executa	Não executa	Não executa	Não executa	Não executa	Não executa	Não executa	Não executa	Não executa	Não executa	
230700	Jaguaruana/CE		Não executa	Não executa			Não executa	Não executa	Não executa						
291790	Jandaira/BA		Não executa	Não executa	Não executa		Não executa								

TABELA Os01c - INFORMAÇÕES SOBRE OUTROS SERVIÇOS, EXECUTADOS POR OUTROS AGENTES

ANO DE REFERÊNCIA
2009

Município		Outros serviços executados por outros executores														
		Lavação de vias e praças	Poda de árvores	Limpeza de feiras e mercados	Limpeza de praias	Limpeza de bocas-de-lobo	Pintura de meio fio	Limpeza de lotes vagos	Remoção de animais mortos	Coleta de pneus velhos	Coleta de pilhas e baterias	Coleta de resíduos volumosos	Coleta de lâmpadas fluorescentes	Coleta de resíduos eletrônicos	Outros serviços	
Código	Nome/UF															
Região Nordeste		Os023	Os042	Os025	Os026	Os027	Os028	Os029	Os030	Os031	Os032	Os033	Os049	Os052	Os045	
240540 Japi/RN																
240560 Jardim de Piranhas/RN				Não executa												
230720 Jati/CE		Não executa		Não executa												
250750 João Pessoa/PB		Não executa	Não executa	Não executa	Não executa	Não executa	Não executa	Não executa	Não executa	Não executa	Não executa	Não executa	Não executa			
250770 Juazeirinho/PB		Não executa	Não executa	Não executa		Não executa	Não executa	Não executa	Não executa							
230730 Juazeiro do Norte/CE		Não executa	Não executa	Não executa	Não executa	Não executa										
291845 Jucuruçu/BA			Não executa	Não executa		Não executa	Não executa									
291855 Jussari/BA																
291870 Lafaiete Coutinho/BA			Não executa	Não executa												
280350 Lagarto/SE		Não executa	Não executa	Não executa	Não executa	Não executa	Não executa	Não executa	Não executa							
220555 Lagoa Alegre/PI			Não executa	Não executa												
270410 Lagoa da Canoa/AL		Não executa	Não executa	Não executa												
240620 Lagoa d'Anta/RN		Não executa	Não executa	Não executa	Não executa	Não executa	Não executa	Não executa	Não executa	Não executa	Não executa	Não executa	Não executa			
250820 Lagoa de Dentro/PB		Não executa	Não executa	Não executa			Não executa									
210592 Lagoa do Mato/MA		Não executa	Não executa	Não executa	Não executa											
250830 Lagoa Seca/PB			Não executa	Não executa	Não executa		Não executa	Não executa	Não executa	Não executa						
291890 Lajedão/BA		Não executa	Não executa	Não executa	Não executa											
291900 Lajedinho/BA																
280360 Laranjeiras/SE			Não executa	Não executa		Não executa		Não executa		Executa						
250840 Lastro/PB			Não executa	Não executa			Não executa		Não executa							
291920 Lauro de Freitas/BA		Não executa	Não executa	Não executa	Não executa	Não executa	Não executa	Não executa	Não executa	Não executa	Não executa	Não executa	Não executa	Não executa	Não executa	
291930 Lençóis/BA		Não executa	Não executa	Não executa	Não executa	Não executa	Não executa	Não executa		Não executa	Não executa	Não executa	Não executa	Não executa		
230760 Limoeiro do Norte/CE		Não executa	Não executa	Não executa	Não executa	Não executa	Não executa	Não executa	Não executa	Não executa	Não executa	Não executa		Não executa		
291950 Livramento de Nossa Senhora/BA			Não executa	Não executa	Não executa	Não executa										
210620 Luís Domingues/MA		Não executa	Não executa													
291955 Luís Eduardo Magalhães/BA																
240700 Luís Gomes/RN		Não executa	Não executa	Não executa												
270430 Maceió/AL		Não executa	Não executa	Não executa	Não executa	Não executa	Não executa	Não executa	Não executa	Não executa	Não executa	Não executa	Não executa			
250870 Mãe d'Água/PB		Não executa	Não executa	Não executa												Não executa
291995 Maetinga/BA																
292000 Maiquinique/BA		Não executa	Não executa	Não executa		Não executa		Não executa								
292010 Mairi/BA		Não executa	Não executa	Não executa			Não executa		Não executa	Não executa	Não executa	Não executa	Não executa	Não executa	Não executa	
270440 Major Isidoro/AL		Não executa	Não executa	Não executa												
240725 Major Sales/RN			Não executa	Não executa			Não executa		Não executa	Não executa	Não executa		Não executa			
292030 Malhada de Pedras/BA																
280390 Malhador/SE		Não executa	Não executa	Não executa		Não executa		Não executa	Não executa	Não executa	Não executa	Não executa	Não executa			
250900 Manaira/PB			Não executa	Não executa	Não executa			Não executa								
230765 Maracanaú/CE		Não executa	Não executa	Não executa	Não executa	Não executa	Não executa	Não executa	Não executa	Não executa	Não executa	Não executa	Executa			
292060 Maragogipe/BA		Não executa	Não executa	Não executa	Não executa	Não executa	Não executa	Não executa	Não executa	Não executa	Não executa	Não executa	Não executa	Não executa	Não executa	

TABELA Os01c - INFORMAÇÕES SOBRE OUTROS SERVIÇOS, EXECUTADOS POR OUTROS AGENTES

ANO DE
REFERÊNCIA
2009

Município	Outros serviços executados por outros executores														
	Lavação de vias e praças	Poda de árvores	Limpeza de feiras e mercados	Limpeza de praias	Limpeza de bocas-de-lobo	Pintura de meio fio	Limpeza de lotes vagos	Remoção de animais mortos	Coleta de pneus velhos	Coleta de pilhas e baterias	Coleta de resíduos volumosos	Coleta de lâmpadas fluorescentes	Coleta de resíduos eletrônicos	Outros serviços	
Código Nome/UF															
Região Nordeste	Os023	Os042	Os025	Os026	Os027	Os028	Os029	Os030	Os031	Os032	Os033	Os049	Os052	Os045	
260920 Maraial/PE	Não executa	Não executa	Não executa	Não executa	Não executa	Não executa	Não executa	Não executa	Não executa	Não executa	Não executa	Não executa		Não executa	
230770 Maranguape/CE	Não executa	Não executa	Não executa	Não executa	Não executa	Não executa	Não executa	Não executa	Não executa	Não executa	Não executa	Não executa			
210637 Maranhãozinho/MA	Executa	Executa	Executa			Executa								Executa	
270460 Maravilha/AL	Não executa	Não executa	Não executa		Não executa	Não executa	Executa	Não executa	Executa	Executa	Executa	Executa	Executa		
292080 Marcionílio Souza/BA	Não executa	Não executa	Não executa												
240740 Martins/RN															
280400 Maruim/SE		Não executa	Não executa			Não executa		Não executa							
292090 Mascote/BA	Não executa	Não executa	Não executa	Não executa	Não executa	Não executa	Não executa	Não executa	Não executa	Não executa	Não executa		Não executa		
230800 Massapê/CE	Não executa	Não executa	Não executa	Não executa	Não executa	Não executa	Não executa	Não executa	Não executa	Não executa	Não executa	Não executa	Não executa		
250920 Massaranduba/PB		Não executa	Não executa			Não executa		Não executa							
292100 Mata de São João/BA		Não executa	Não executa	Não executa	Executa	Não executa	Executa	Não executa	Não executa	Não executa	Não executa	Não executa	Não executa		
210663 Matões do Norte/MA		Não executa	Não executa		Não executa	Não executa	Não executa	Não executa			Não executa				
230810 Mauriti/CE	Não executa	Não executa	Não executa			Não executa		Não executa	Não executa	Não executa	Não executa	Não executa	Não executa	Não executa	
230820 Meruoca/CE															
292120 Miguel Calmon/BA		Não executa	Não executa												
292145 Mirante/BA		Não executa				Não executa	Não executa								
210680 Mirinzal/MA		Não executa	Não executa												
230850 Mombaca/CE															
230860 Monsenhor Tabosa/CE															
250960 Monte Horebe/PB															
230870 Morada Nova/CE	Não executa	Não executa	Não executa	Não executa	Não executa	Não executa	Não executa	Não executa	Não executa	Não executa	Não executa	Não executa	Não executa	Não executa	
292160 Morpará/BA	Não executa	Não executa	Não executa		Não executa	Não executa		Não executa							
240800 Mossoró/RN	Não executa	Não executa		Não executa											
292220 Muniz Ferreira/BA		Não executa													
280430 Muribeca/SE	Não executa	Não executa		Não executa		Não executa									
270550 Murici/AL	Não executa	Não executa	Não executa	Não executa											
292240 Mutepe/BA	Não executa	Não executa	Não executa	Não executa	Não executa	Não executa									
240810 Natal/RN	Não executa	Não executa	Não executa	Não executa	Não executa	Não executa	Não executa	Não executa	Não executa	Não executa	Não executa	Não executa	Não executa		
292260 Nilo Peçanha/BA	Não executa	Não executa	Não executa	Não executa	Não executa	Não executa	Não executa	Não executa	Não executa	Não executa	Não executa	Não executa	Não executa		
240820 Nísia Floresta/RN	Não executa	Não executa	Não executa	Não executa	Não executa	Não executa	Não executa	Não executa	Não executa	Não executa	Não executa	Não executa	Não executa	Não executa	
280450 Nossa Senhora da Glória/SE	Executa	Executa	Executa	Não executa											
280480 Nossa Senhora do Socorro/SE	Não executa	Não executa	Não executa	Não executa	Não executa	Não executa	Não executa	Não executa	Não executa	Não executa	Não executa	Não executa	Não executa	Não executa	
210725 Nova Colinas/MA		Não executa				Não executa									
240830 Nova Cruz/RN	Não executa	Não executa	Não executa		Não executa	Não executa	Não executa	Não executa	Não executa	Não executa	Não executa	Não executa	Não executa		
251020 Nova Olinda/PB		Não executa	Não executa		Não executa	Não executa	Não executa	Não executa							
251030 Nova Palmeira/PB	Não executa		Não executa												
230945 Ocara/CE		Não executa	Não executa			Não executa	Executa	Não executa						Não executa	
251040 Olho d'Água/PB		Não executa	Não executa		Não executa	Não executa	Não executa	Não executa			Não executa				
240840 Olho-d'Água do Borges/RN	Não executa	Não executa	Não executa	Não executa	Não executa	Não executa	Não executa	Não executa	Não executa	Não executa	Não executa	Não executa	Não executa	Não executa	

TABELA Os01c - INFORMAÇÕES SOBRE OUTROS SERVIÇOS, EXECUTADOS POR OUTROS AGENTES

ANO DE
REFERÊNCIA
2009

Município	Outros serviços executados por outros executores														
	Lavação de vias e praças	Poda de árvores	Limpeza de feiras e mercados	Limpeza de praias	Limpeza de bocas-de- lobo	Pintura de meio fio	Limpeza de lotes vagos	Remoção de animais mortos	Coleta de pneus velhos	Coleta de pilhas e baterias	Coleta de resíduos volumosos	Coleta de lâmpadas fluorescentes	Coleta de resíduos eletrônicos	Outros serviços	
Código	Nome/UF														
Região Nordeste		Os023	Os042	Os025	Os026	Os027	Os028	Os029	Os030	Os031	Os032	Os033	Os049	Os052	Os045
260960	Olinda/PE	Não executa	Não executa	Não executa	Não executa	Não executa	Não executa	Não executa	Não executa	Não executa	Não executa	Não executa	Não executa	Não executa	
270610	Ouro Branco/AL	Não executa	Não executa	Não executa		Não executa	Não executa	Executa	Não executa	Não executa	Executa	Executa	Executa	Executa	
240850	Ouro Branco/RN	Não executa	Não executa	Não executa											
230970	Pacatuba/CE	Não executa	Não executa	Não executa	Não executa	Não executa	Não executa		Não executa	Não executa	Não executa	Não executa	Não executa	Não executa	
280490	Pacatuba/SE														
230980	Pacoti/CE	Não executa	Não executa	Não executa		Não executa	Não executa	Não executa	Não executa	Não executa	Não executa	Não executa	Não executa	Não executa	
230990	Pacujá/CE		Não executa	Não executa											
292340	Palmas de Monte Alto/BA		Não executa	Não executa			Não executa		Não executa		Não executa	Não executa	Não executa	Não executa	
220740	Palmeira do Piauí/PI														
210760	Palmeirândia/MA		Não executa	Não executa											
270640	Pão de Açúcar/AL	Não executa	Não executa	Não executa	Não executa										
270642	Pariconha/AL	Não executa	Não executa	Não executa	Não executa	Não executa	Não executa	Não executa	Não executa	Não executa	Não executa	Não executa	Não executa	Não executa	
220770	Parnaíba/PI	Não executa	Não executa	Não executa	Não executa	Não executa	Não executa	Não executa	Não executa	Não executa	Não executa	Não executa	Não executa	Não executa	
240325	Parnamirim/RN	Não executa	Não executa	Não executa	Não executa										
240920	Passagem/RN		Não executa	Não executa											
251080	Patos/PB	Não executa	Executa	Não executa		Não executa	Não executa	Não executa	Não executa	Não executa					
292390	Pau Brasil/BA						Não executa	Não executa	Não executa	Não executa		Não executa		Não executa	Não executa
251090	Paulista/PB		Não executa	Não executa		Não executa	Não executa	Não executa	Não executa	Não executa		Não executa		Não executa	
270660	Paulo Jacinto/AL		Não executa	Não executa		Não executa	Não executa								
231060	Penaforte/CE	Não executa	Não executa	Não executa											
270670	Penedo/AL		Não executa	Não executa											
270680	Piaçabuçu/AL		Não executa	Não executa	Não executa	Não executa	Não executa		Não executa						
251140	Picuí/PB	Não executa	Executa	Não executa		Não executa	Não executa	Executa	Não executa		Não executa				
251160	Pilões/PB	Não executa	Não executa	Não executa		Não executa	Não executa								Não executa
210850	Pindaré-Mirim/MA														
270700	Pindoba/AL	Não executa	Não executa	Não executa	Não executa										
292460	Pindobaçu/BA		Não executa	Não executa											
231085	Pindoretama/CE		Não executa	Não executa			Não executa								
210860	Pinheiro/MA	Não executa	Não executa	Não executa	Não executa	Não executa	Não executa	Não executa	Não executa	Não executa	Não executa	Não executa	Não executa	Não executa	
280530	Pirambu/SE	Não executa	Não executa	Não executa	Não executa										
251200	Pocinhos/PB	Não executa	Executa	Não executa	Não executa	Não executa		Executa	Não executa	Não executa	Não executa	Não executa	Não executa	Não executa	
241010	Poço Branco/RN	Não executa	Não executa	Não executa	Não executa	Não executa	Não executa	Não executa	Não executa	Não executa	Não executa	Não executa	Não executa	Não executa	Não executa
251203	Poço Dantas/PB		Não executa	Não executa			Não executa		Não executa						
280540	Poço Redondo/SE		Não executa	Não executa		Não executa	Não executa		Não executa						
280550	Poço Verde/SE		Não executa	Não executa		Não executa	Não executa		Não executa						
292520	Pojuca/BA	Não executa	Não executa	Não executa		Não executa	Não executa	Não executa	Não executa		Não executa				Não executa
251210	Pombal/PB	Não executa	Não executa	Não executa		Não executa	Não executa	Executa	Não executa	Não executa	Não executa	Não executa	Não executa	Não executa	
241020	Portalegre/RN	Não executa	Não executa	Não executa			Não executa	Não executa	Não executa		Não executa				
231110	Porteiras/CE	Não executa	Não executa	Não executa	Não executa	Não executa	Não executa	Não executa	Não executa	Não executa	Não executa	Não executa	Não executa	Não executa	

TABELA Os01c - INFORMAÇÕES SOBRE OUTROS SERVIÇOS, EXECUTADOS POR OUTROS AGENTES

ANO DE
REFERÊNCIA
2009

Município		Outros serviços executados por outros executores													
		Lavação de vias e praças	Poda de árvores	Limpeza de feiras e mercados	Limpeza de praias	Limpeza de bocas-de-lobo	Pintura de meio fio	Limpeza de lotes vagos	Remoção de animais mortos	Coleta de pneus velhos	Coleta de pilhas e baterias	Coleta de resíduos volumosos	Coleta de lâmpadas fluorescentes	Coleta de resíduos eletrônicos	
Código	Nome/UF														
Região Nordeste		Os023	Os042	Os025	Os026	Os027	Os028	Os029	Os030	Os031	Os032	Os033	Os049	Os052	Os045
280560	Porto da Folha/SE	Não executa	Não executa	Não executa			Não executa		Não executa			Não executa			
241025	Porto do Mangue/RN		Não executa	Não executa	Não executa	Não executa	Não executa	Não executa				Não executa			Não executa
270750	Porto Real do Colégio/AL	Não executa	Não executa	Não executa	Não executa	Não executa	Não executa	Não executa	Não executa	Não executa	Não executa	Não executa	Não executa	Não executa	Não executa
292530	Porto Seguro/BA	Não executa	Não executa	Não executa	Não executa	Não executa	Não executa		Não executa						
231123	Potiretama/CE	Não executa	Não executa	Não executa	Não executa	Não executa	Não executa	Não executa	Não executa	Não executa	Não executa	Não executa	Não executa	Não executa	Não executa
251220	Prata/PB	Não executa	Não executa	Não executa			Não executa	Não executa	Não executa						
292560	Presidente Dutra/BA		Não executa	Não executa			Não executa		Não executa						Não executa
292570	Presidente Jânio Quadros/BA	Não executa	Não executa	Não executa	Não executa	Não executa	Não executa	Não executa	Não executa	Não executa	Não executa	Não executa	Não executa	Não executa	Não executa
241030	Presidente Juscelino/RN		Não executa	Não executa			Não executa								Não executa
292590	Quijingue/BA		Não executa												
261153	Quixaba/PE		Não executa												
292593	Quixabeira/BA	Não executa	Não executa	Não executa	Não executa										
261160	Recife/PE	Não executa	Não executa	Não executa	Não executa	Não executa	Não executa	Não executa		Não executa	Executa	Não executa	Não executa	Não executa	
231160	Redenção/CE														
210950	Riachão/MA														
261170	Riacho das Almas/PE		Não executa	Não executa	Não executa	Não executa	Não executa		Não executa			Não executa			
251278	Riacho de Santo Antônio/PB	Não executa	Não executa			Não executa	Não executa	Não executa	Não executa	Não executa		Não executa			Não executa
280590	Riachuelo/SE														
240895	Rio do Fogo/RN														
261190	Rio Formoso/PE	Não executa	Não executa	Não executa		Não executa	Não executa		Não executa						
231180	Russas/CE	Não executa	Não executa	Não executa	Não executa	Não executa	Não executa	Não executa	Não executa	Não executa	Não executa	Não executa	Não executa	Não executa	Não executa
261220	Salgueiro/PE	Não executa	Executa	Não executa	Não executa	Não executa	Não executa	Não executa	Não executa	Executa	Não executa	Não executa	Não executa	Não executa	Não executa
292740	Salvador/BA	Não executa	Executa	Não executa	Não executa	Não executa	Não executa								
210970	Sambaíba/MA		Não executa	Não executa											
292750	Santa Bárbara/BA	Não executa	Não executa	Não executa		Não executa	Não executa		Não executa			Não executa			
292780	Santa Cruz da Vitória/BA	Não executa	Não executa	Não executa		Não executa	Não executa	Não executa	Não executa			Não executa			
251320	Santa Cruz/PB	Não executa	Não executa	Não executa		Não executa	Não executa	Não executa	Não executa			Não executa			
210980	Santa Helena/MA		Não executa	Não executa											
292790	Santa Inês/BA		Não executa	Não executa											
210990	Santa Inês/MA	Não executa	Não executa	Não executa	Não executa	Não executa		Não executa		Não executa	Não executa	Não executa	Não executa	Não executa	
211000	Santa Luzia/MA					Não executa									
261260	Santa Maria da Boa Vista/PE	Não executa	Não executa	Não executa	Não executa	Não executa	Não executa	Não executa	Não executa	Não executa	Não executa	Não executa	Não executa	Não executa	
292810	Santa Maria da Vitória/BA	Não executa	Executa	Não executa	Não executa										
292840	Santa Rita de Cássia/BA			Não executa								Não executa			
251380	Santa Teresinha/PB		Não executa			Não executa	Não executa	Não executa							
231200	Santana do Acaraú/CE														
231210	Santana do Cariri/CE	Não executa	Não executa	Não executa	Não executa										
280640	Santana do São Francisco/SE		Não executa		Não executa	Não executa	Não executa		Não executa						
251365	Santarém/PB	Não executa	Não executa	Não executa	Não executa	Não executa	Não executa	Não executa	Não executa	Não executa	Não executa	Não executa	Não executa	Não executa	

TABELA Os01c - INFORMAÇÕES SOBRE OUTROS SERVIÇOS, EXECUTADOS POR OUTROS AGENTES

ANO DE REFERÊNCIA
2009

Município		Outros serviços executados por outros executores														
		Lavação de vias e praças	Poda de árvores	Limpeza de feiras e mercados	Limpeza de praias	Limpeza de bocas-de-lobo	Pintura de meio fio	Limpeza de lotes vagos	Remoção de animais mortos	Coleta de pneus velhos	Coleta de pilhas e baterias	Coleta de resíduos volumosos	Coleta de lâmpadas fluorescentes	Coleta de resíduos eletrônicos	Outros serviços	
Código	Nome/UF															
Região Nordeste		Os023	Os042	Os025	Os026	Os027	Os028	Os029	Os030	Os031	Os032	Os033	Os049	Os052	Os045	
292880	Santo Estêvão/BA	Não executa			Não executa											
231230	São Benedito/CE															
211050	São Bento/MA	Não executa														
261310	São Caitano/PE	Não executa		Não executa												
280670	São Cristóvão/SE															
292910	São Felipe/BA	Não executa	Não executa	Não executa		Não executa	Não executa		Não executa							
220960	São Félix do Piauí/PI	Não executa	Não executa	Não executa					Não executa							
251398	São Francisco/PB	Não executa	Não executa	Não executa	Não executa	Não executa	Não executa	Não executa	Não executa	Não executa	Não executa	Não executa	Não executa	Não executa		
220985	São João da Canabrava/PI	Não executa						Não executa		Não executa						
211107	São João do Soter/MA	Não executa														
261340	São José da Coroa Grande/PE	Não executa		Não executa	Não executa		Não executa			Não executa						
251430	São José de Caiana/PB															
211120	São José de Ribamar/MA	Não executa		Não executa	Não executa	Não executa	Não executa	Não executa			Não executa			Não executa		
221005	São José do Divino/PI															
292937	São José do Jacuípe/BA	Não executa	Não executa	Não executa	Não executa											
221020	São José do Piauí/PI	Não executa			Não executa	Não executa				Não executa						
211140	São Luís Gonzaga do Maranhão/MA	Não executa		Não executa												
211130	São Luís/MA															
292940	São Miguel das Matas/BA	Não executa	Não executa	Não executa	Não executa	Não executa	Não executa	Não executa	Não executa	Não executa	Não executa	Não executa	Não executa	Não executa	Não executa	
251500	São Miguel de Taipu/PB	Não executa	Não executa	Não executa	Não executa	Não executa	Não executa	Não executa	Não executa	Não executa	Não executa	Não executa	Não executa	Não executa		
241255	São Miguel do Gostoso/RN	Não executa	Não executa	Não executa	Não executa	Não executa	Não executa	Não executa	Não executa	Não executa	Não executa	Não executa	Não executa	Não executa		
270860	São Miguel dos Campos/AL	Não executa			Não executa											
221050	São Pedro do Piauí/PI	Executa			Não executa			Não executa			Não executa					
292950	São Sebastião do Passé/BA	Não executa	Não executa	Não executa	Não executa	Não executa	Não executa	Não executa	Não executa	Não executa	Não executa	Não executa	Não executa	Não executa		
231270	Senador Pompeu/CE	Não executa	Não executa	Não executa	Não executa	Não executa	Não executa	Não executa								
241340	Serra Negra do Norte/RN	Não executa														
261390	Serra Talhada/PE	Não executa	Não executa	Não executa												
241355	Serrinha dos Pintos/RN	Não executa	Não executa	Não executa	Não executa	Não executa	Não executa	Não executa	Não executa	Não executa	Não executa					
293060	Serrolândia/BA	Não executa			Não executa			Não executa								
261410	Sertânia/PE	Não executa			Não executa											
261420	Sirinhaém/PE															
231290	Sobral/CE	Não executa	Não executa	Não executa	Não executa	Não executa	Não executa	Não executa	Não executa	Não executa	Não executa	Não executa	Não executa	Não executa	Não executa	
221090	Socorro do Piauí/PI															
261440	Solidão/PE	Não executa	Não executa	Não executa												
231300	Solonópole/CE	Não executa	Não executa	Não executa	Não executa	Não executa	Não executa	Não executa	Não executa	Não executa	Não executa	Não executa	Não executa	Não executa	Não executa	
251620	Sousa/PB	Não executa			Não executa											
293080	Souto Soares/BA	Não executa	Não executa	Não executa		Não executa	Não executa	Executa	Não executa	Não executa	Não executa	Não executa	Não executa	Não executa	Não executa	
261460	Tabira/PE	Não executa			Não executa	Não executa			Não executa			Não executa				
241400	Tangará/RN	Não executa	Não executa	Não executa	Não executa	Não executa	Não executa	Não executa	Não executa	Não executa	Não executa	Não executa		Não executa	Não executa	

TABELA Os01c - INFORMAÇÕES SOBRE OUTROS SERVIÇOS, EXECUTADOS POR OUTROS AGENTES

ANO DE REFERÊNCIA
2009

Município	Outros serviços executados por outros executores														
	Lavação de vias e praças	Poda de árvores	Limpeza de feiras e mercados	Limpeza de praias	Limpeza de bocas-de-lobo	Pintura de meio fio	Limpeza de lotes vagos	Remoção de animais mortos	Coleta de pneus velhos	Coleta de pilhas e baterias	Coleta de resíduos volumosos	Coleta de lâmpadas fluorescentes	Coleta de resíduos eletrônicos	Outros serviços	
Código	Nome/UF														
Região Nordeste		Os023	Os042	Os025	Os026	Os027	Os028	Os029	Os030	Os031	Os032	Os033	Os049	Os052	Os045
293120	Taperoá/BA	Não executa	Não executa	Não executa	Não executa										
251650	Taperoá/PB	Não executa	Não executa	Não executa		Não executa	Não executa	Não executa	Não executa						
261500	Taquaritinga do Norte/PE	Não executa	Executa	Não executa		Não executa	Não executa	Executa	Não executa						
251660	Tavares/PB	Não executa	Não executa	Não executa	Não executa	Não executa	Não executa	Não executa	Não executa	Não executa	Não executa	Não executa	Não executa	Não executa	
251670	Teixeira/PB		Não executa	Não executa					Não executa						
241415	Tenente Laurentino Cruz/RN	Não executa	Não executa	Não executa			Não executa	Não executa	Não executa			Não executa			
221100	Teresina/PI	Não executa	Não executa	Não executa	Não executa	Não executa	Não executa	Não executa	Não executa	Não executa	Não executa	Não executa	Não executa	Não executa	Não executa
241105	Tibau/RN														
261530	Timbaúba/PE		Não executa	Não executa											
211220	Timon/MA	Não executa	Não executa	Não executa	Não executa	Não executa	Não executa	Não executa	Não executa	Não executa					
261550	Tracunhaém/PE	Não executa	Não executa	Não executa	Não executa	Não executa	Não executa	Não executa							
270920	Traipu/AL	Não executa	Não executa	Não executa	Não executa	Não executa	Não executa	Executa	Não executa	Não executa	Não executa	Não executa	Não executa	Não executa	Não executa
231350	Trairi/CE		Não executa	Não executa	Não executa		Não executa		Não executa						
251680	Triunfo/PB	Não executa	Não executa	Não executa	Não executa	Não executa	Não executa	Não executa	Não executa	Não executa	Não executa	Não executa	Não executa	Não executa	Não executa
231360	Ubajara/CE		Não executa	Não executa											
251690	Uiraúna/PB		Não executa	Não executa		Não executa	Não executa	Não executa							
293250	Una/BA		Não executa	Não executa	Não executa		Não executa	Não executa			Não executa				
293270	Uruçuca/BA		Não executa	Não executa	Não executa	Não executa	Não executa		Não executa	Não executa					
293280	Utinga/BA														
293310	Várzea do Poço/BA		Não executa	Não executa											
293320	Vera Cruz/BA	Não executa	Não executa	Não executa	Não executa										
241480	Vera Cruz/RN	Não executa	Não executa	Não executa		Não executa	Não executa	Não executa							
261630	Vicência/PE	Não executa	Não executa	Não executa	Não executa	Não executa	Não executa	Executa	Não executa	Executa	Executa	Não executa		Executa	
231410	Viçosa do Ceará/CE						Não executa								
270940	Viçosa/AL	Não executa	Não executa			Não executa									
251720	Vieirópolis/PB		Não executa			Não executa	Não executa		Não executa	Não executa					
293330	Vitória da Conquista/BA	Não executa	Não executa	Não executa	Não executa	Não executa	Não executa	Não executa	Não executa	Não executa	Não executa	Não executa	Não executa	Não executa	
261640	Vitória de Santo Antão/PE	Não executa	Não executa	Não executa		Não executa	Não executa	Não executa	Não executa	Não executa	Não executa	Não executa		Executa	
211300	Vitorino Freire/MA		Não executa	Não executa			Não executa		Não executa	Não executa	Não executa		Não executa		
293340	Wagner/BA		Executa												
221170	Wall Ferraz/PI														

TABELA Ca01
INFORMAÇÕES SOBRE CATADORES

TABELA Ca01 - INFORMAÇÕES SOBRE CATADORES

ANO DE
REFERÊNCIA
2009

Município	Existência de catadores dispersos	Organização			Existência de trabalho social executado pela Prefeitura	
		Existência de organização formal	Quantidade de entidades associativas	Quantidade de associados		
Código Nome/UF			entidades	pessoas		
Região Nordeste	Ca004	Ca005	Ca006	Ca007	Ca008	
290010 Abaíra/BA	Não		0	0	Não	
290020 Abaré/BA	Não	Não	0	0	Não	
240010 Acari/RN	Sim	Não	0	0	Não	
220005 Acauã/PI	Não	Não	0	0	Não	
260010 Afogados da Ingazeira/PE	Sim	Sim	2	60	Sim	
260030 Agrestina/PE	Sim	Não	0	0	Sim	
220010 Agricolândia/PI	Não	Não	0	0	Não	
250010 Água Branca/PB	Não	Não	0	0	Não	
220020 Água Branca/PI	Não	Não	0	0	Não	
230040 Aiuaíba/CE	Sim	Não	0	0	Não	
250030 Alagoa Grande/PB	Sim	Não	0	0	Não	
260060 Alagoinha/PE			0	0	Sim	
290070 Alagoinhas/BA	Sim	Sim	1	80	Não	
230050 Alcântaras/CE	Sim	Não	0	0	Não	
220045 Alvorada do Gurgueia/PI	Não	Não	0	0	Não	
290100 Amargosa/BA	Sim	Não	0	0	Não	
230075 Amontada/CE	Sim	Não	0	0	Não	
290135 Andorinha/BA	Sim	Não	0	0	Não	
240080 Angicos/RN	Sim	Não	0	0	Não	
240090 Antônio Martins/RN	Não	Não	0	0		
250077 Aparecida/PB	Sim	Não	0	0	Não	
230090 Apuiarés/CE	Não	Não	0	0		
280020 Aquidabã/SE	Sim	Não	0	0	Não	
230100 Aquiraz/CE	Sim	Não	0	0	Sim	
250080 Araçagi/PB	Sim		0	0	Não	
280030 Aracaju/SE	Sim	Sim	1	42	Não	
230110 Aracati/CE	Sim	Sim	2	50	Não	
290210 Araci/BA	Sim	Não	0	0	Não	
260105 Araçoiaba/PE	Sim	Sim	1	10	Sim	
270030 Arapiraca/AL	Sim	Não	0	0	Sim	
210100 Arari/MA	Sim	Não	0	0	Sim	
230140 Aratuba/CE	Não	Não	0	0	Não	
280040 Arauá/SE	Não	Não	0	0	Não	
220090 Aroazes/PI	Não	Não	0	0	Não	
230160 Assaré/CE	Sim	Não	0	0	Sim	
250135 Assunção/PB	Sim	Não	0	0	Sim	
230170 Aurora/CE	Não	Não	0	0	Não	
240140 Baía Formosa/RN	Sim	Não	0	0	Não	
290260 Baixa Grande/BA	Sim	Sim	1	4	Sim	

TABELA Ca01 - INFORMAÇÕES SOBRE CATADORES

ANO DE
REFERÊNCIA
2009

Município	Existência de catadores dispersos	Organização			Existência de trabalho social executado pela Prefeitura	
		Existência de organização formal	Quantidade de entidades associativas	Quantidade de associados		
Código Nome/UF			entidades	pessoas		
Região Nordeste	Ca004	Ca005	Ca006	Ca007	Ca008	
250150 Bananeiras/PB	Sim	Não	0	0	Não	
240150 Barcelona/RN	Sim	Não	0	0	Não	
220117 Barra D'Alcântara/PI	Não		0	0		
270050 Barra de Santo Antônio/AL	Sim	Não	0	0	Não	
290270 Barra/BA	Sim	Não	0	0	Não	
230205 Barroquinha/CE	Sim	Não	0	0	Sim	
230220 Beberibe/CE	Sim	Sim	1	25	Não	
250190 Belém/PB	Não	Não	0	0	Não	
260170 Belo Jardim/PE	Sim	Sim	0	0	Não	
210180 Benedito Leite/MA	Não	Não	0	0	Não	
260180 Betânia/PE	Sim	Não	0	0	Não	
260190 Bezerros/PE	Sim	Não	0	0	Não	
250210 Boa Ventura/PB	Não	Não	0	0	Não	
210200 Bom Jardim/MA	Não	Não	0	0	Não	
290395 Bom Jesus da Serra/BA	Não	Não	0	0	Não	
240170 Bom Jesus/RN	Sim	Não	0	0	Não	
290400 Boninal/BA	Sim	Não	0	0	Não	
250240 Bonito de Santa Fé/PB	Não	Não	0	0	Não	
250250 Boqueirão/PB	Sim	Não	0	0	Não	
250270 Borborema/PB	Sim	Não	0	0	Não	
230250 Brejo Santo/CE	Sim	Sim	1	33	Não	
290450 Brotas de Macaúbas/BA	Não		0	0	Não	
290460 Brumado/BA	Sim	Não	0	0	Não	
210230 Buriti Bravo/MA	Não	Não	0	0	Não	
250310 Cabaceiras/PB	Sim	Não	0	0	Não	
260290 Cabo de Santo Agostinho/PE	Sim	Sim	1	16	Não	
270120 Cacimbinhas/AL	Não	Não	0	0	Não	
290500 Caculé/BA	Não	Sim	1	22	Sim	
290515 Caetanos/BA	Sim	Não	0	0	Não	
240185 Caicara do Norte/RN	Não	Não	0	0	Sim	
240200 Caicó/RN	Sim	Não	0	0	Sim	
220207 Cajazeiras do Piauí/PI	Não	Não	0	0	Não	
220208 Cajueiro da Praia/PI	Não	Não	0	0	Não	
220209 Caldeirão Grande do Piauí/PI	Não		0	0		
290570 Camaçari/BA	Sim	Sim	2	50	Não	
250390 Camalau/PB	Não	Não	0	0	Não	
260350 Camocim de São Félix/PE	Sim	Não	0	0	Sim	
230260 Camocim/CE	Sim	Não	0	0	Sim	
250400 Campina Grande/PB	Sim	Sim	2	0	Não	

TABELA Ca01 - INFORMAÇÕES SOBRE CATADORES

ANO DE
REFERÊNCIA
2009

Município	Existência de catadores dispersos	Organização			Existência de trabalho social executado pela Prefeitura	
		Existência de organização formal	Quantidade de entidades associativas	Quantidade de associados		
Código Nome/UF			entidades	pessoas		
Região Nordeste	Ca004	Ca005	Ca006	Ca007	Ca008	
270140 Campo Alegre/AL	Sim	Não	0	0	Não	
280100 Campo do Brito/SE	Não	Não	0	0	Não	
220213 Campo Grande do Piauí/PI	Não	Não	0	0	Não	
220220 Campo Maior/PI	Sim	Sim	1	28		
230270 Campos Sales/CE	Sim	Sim	1	20	Sim	
290660 Candiba/BA	Sim	Não	0	0	Não	
260370 Canhotinho/PE	Não	Não	0	0		
280120 Canindé de São Francisco/SE	Sim	Não	0	0	Sim	
220230 Canto do Buriti/PI	Sim	Não	0	0	Não	
290685 Capela do Alto Alegre/BA			0	0		
270170 Capela/AL	Sim	Não	0	0	Não	
280130 Capela/SE	Não	Não	0	0	Não	
290690 Caravelas/BA	Sim	Não	0	0	Não	
290710 Carinhanha/BA	Não	Não	0	0	Não	
230310 Cariré/CE	Sim	Não	0	0		
230330 Cariús/CE			0	0		
260390 Caruaíba/PE	Não	Não	0	0	Não	
240240 Carnaúba dos Dantas/RN	Sim	Não	0	0	Não	
250420 Catingueira/PB	Não	Não	0	0	Não	
250430 Catolé do Rocha/PB	Não	Não	0	0	Não	
290750 Catu/BA	Sim	Não	0	0	Não	
230370 Caucaia/CE	Sim	Não	0	0	Não	
210300 Caxias/MA	Sim	Sim	1	25	Sim	
290790 Cipó/BA	Não	Não	0	0	Não	
210330 Codó/MA	Sim	Sim	1	30	Sim	
220273 Coivaras/PI	Não	Não	0	0	Não	
220277 Colônia do Piauí/PI	Não	Não	0	0	Não	
290820 Conceição da Feira/BA	Sim	Não	0	0	Não	
210355 Conceição do Lago-Açu/MA	Não	Não	0	0	Não	
250440 Conceição/PB	Não	Não	0	0	Não	
250450 Condado/PB	Não	Não	0	0	Não	
250470 Congo/PB	Sim	Não	0	0	Não	
290900 Cordeiros/BA	Não	Não	0	0	Não	
290910 Coribe/BA	Não	Não	0	0	Não	
210360 Coroatá/MA	Sim	Sim	1	35	Sim	
290920 Coronel João Sá/BA	Sim	Não	0	0	Não	
290930 Correntina/BA	Sim	Não	0	0	Não	
270230 Coruripe/AL	Não	Não	0	0	Não	
290940 Cotegipe/BA	Sim	Não	0	0	Não	

TABELA Ca01 - INFORMAÇÕES SOBRE CATADORES

ANO DE
REFERÊNCIA
2009

Município	Existência de catadores dispersos	Organização			Existência de trabalho social executado pela Prefeitura
		Existência de organização formal	Quantidade de entidades associativas	Quantidade de associados	
Código Nome/UF			entidades	pessoas	
Região Nordeste	Ca004	Ca005	Ca006	Ca007	Ca008
230420 Crato/CE	Sim	Não	0	0	Sim
290980 Cruz das Almas/BA	Sim		0	0	
250490 Cruz do Espírito Santo/PB	Não	Não	0	0	Não
230425 Cruz/CE	Sim	Não	0	0	Não
240300 Cruzeta/RN	Sim	Não	0	0	Não
280190 Cumbe/SE	Não	Não	0	0	Não
260500 Cupira/PE	Sim	Não	0	0	Sim
210370 Cururupu/MA	Não		0	0	Não
220342 Domingos Mourão/PI	Não	Não	0	0	
291030 Elísio Medrado/BA	Não	Não	0	0	Não
291050 Entre Rios/BA	Sim	Não	0	0	Sim
240340 Equador/RN	Sim	Não	0	0	Não
250600 Esperança/PB	Sim	Sim	0	0	Não
270255 Estrela de Alagoas/AL	Não		0	0	
291070 Euclides da Cunha/BA	Sim	Não	0	0	Não
230430 Farias Brito/CE	Não		0	0	
291077 Feira da Mata/BA	Não	Não	0	0	Não
260545 Fernando de Noronha/PE	Não	Não	0	0	Não
291100 Floresta Azul/BA	Sim	Não	0	0	Não
220385 Floresta do Piauí/PI	Não		0	0	Não
260570 Floresta/PE	Sim	Não	0	0	Não
291110 Formosa do Rio Preto/BA		Não	0	0	Não
230435 Forquilha/CE	Sim	Não	0	0	Não
230440 Fortaleza/CE	Sim	Sim	13	287	Sim
220415 Francisco Macedo/PI	Não		0	0	
220420 Francisco Santos/PI	Não		0	0	
280230 Frei Paulo/SE	Não	Não	0	0	Não
240410 Galinhos/RN	Sim	Não	0	0	Não
280250 General Maynard/SE	Não	Não	0	0	Não
230460 General Sampaio/CE	Não	Não	0	0	Não
291130 Gentio do Ouro/BA	Não	Não	0	0	Não
210462 Governador Luiz Rocha/MA	Não	Não	0	0	Não
260640 Gravata/PE	Sim	Não	0	0	Não
230490 Groaíras/CE	Sim	Não	0	0	Não
220450 Guadalupe/PI	Sim	Não	0	0	Não
210490 Guimarães/MA	Não	Não	0	0	Não
230520 Hidrolândia/CE	Sim	Não	0	0	Não
210500 Humberto de Campos/MA	Não		0	0	Não
291190 Iaçú/BA	Sim	Sim	1	26	Não

TABELA Ca01 - INFORMAÇÕES SOBRE CATADORES

ANO DE
REFERÊNCIA
2009

Município	Existência de catadores dispersos	Organização			Existência de trabalho social executado pela Prefeitura	
		Existência de organização formal	Quantidade de entidades associativas	Quantidade de associados		
Código Nome/UF			entidades	pessoas		
Região Nordeste	Ca004	Ca005	Ca006	Ca007	Ca008	
291200 Ibiassucê/BA	Sim	Não	0	0	Não	
260670 Ibirajuba/PE	Sim	Não	0	0	Sim	
230540 Icó/CE	Sim	Não	0	0	Não	
270310 Igaci/AL	Não	Não	0	0		
210520 Igarapé Grande/MA	Não	Não	0	0	Não	
230550 Iguatu/CE	Sim	Sim	1	46	Não	
250670 Imaculada/PB	Sim	Não	0	0	Não	
210530 Imperatriz/MA	Sim		0	0	Não	
230560 Independência/CE	Não	Sim	1	12	Sim	
260710 Ingazeira/PE	Não		0	0		
270330 Inhapi/AL	Não	Não	0	0	Não	
220470 Inhuma/PI	Não	Não	0	0	Não	
230570 Ipaumirim/CE	Sim	Não	0	0	Não	
260730 Ipubi/PE	Sim	Não	0	0	Não	
291430 Iramaia/BA	Não	Não	0	0	Não	
291440 Iraquara/BA	Sim	Não	0	0	Não	
230610 Irauçuba/CE	Sim	Não	0	0	Não	
280290 Itabaiana/SE	Sim	Não	0	0	Não	
291465 Itabela/BA	Não	Não	0	0	Não	
280310 Itabi/SE	Sim	Não	0	0	Sim	
291480 Itabuna/BA	Não	Não	0	0	Não	
291510 Itagi/BA	Sim	Não	0	0	Não	
230620 Itaíçaba/CE	Sim	Não	0	0	Sim	
230625 Itaitinga/CE	Sim	Não	0	0	Não	
240485 Itajá/RN	Não	Não	0	0	Não	
291550 Itajuípe/BA	Sim	Não	0	0	Não	
291570 Itamarí/BA	Sim	Não	0	0	Não	
260765 Itambé/PE	Sim	Não	0	0	Não	
291680 Itarantim/BA	Não	Não	0	0	Não	
230655 Itarema/CE	Sim	Não	0	0	Não	
230660 Itatira/CE	Não	Não	0	0		
291690 Itiruçu/BA	Sim	Não	0	0	Não	
291733 Ituiú/BA	Não	Não	0	0	Não	
240500 Jaçaná/RN	Sim	Não	0	0	Não	
250730 Jacaraú/PB	Não	Não	0	0	Não	
291750 Jacobina/BA	Sim	Não	0	0	Não	
291760 Jaguaquara/BA	Sim	Sim	1	55	Não	
230700 Jaguaruana/CE	Sim	Não	0	0	Sim	
291790 Jandaira/BA	Sim	Não	0	0	Não	

TABELA Ca01 - INFORMAÇÕES SOBRE CATADORES

ANO DE
REFERÊNCIA
2009

Município	Existência de catadores dispersos	Organização			Existência de trabalho social executado pela Prefeitura	
		Existência de organização formal	Quantidade de entidades associativas	Quantidade de associados		
Código Nome/UF			entidades	pessoas		
Região Nordeste	Ca004	Ca005	Ca006	Ca007	Ca008	
240540 Japi/RN	Sim	Não	0	0	Não	
240560 Jardim de Piranhas/RN	Sim	Não	0	0	Não	
230720 Jati/CE	Sim	Não	0	0	Sim	
250750 João Pessoa/PB	Sim	Sim	1	0	Sim	
250770 Juazeirinho/PB	Sim	Não	0	0	Não	
230730 Juazeiro do Norte/CE	Sim	Não	0	0	Sim	
291845 Jucuruçu/BA	Não	Não	0	0	Não	
291855 Jussari/BA			0	0		
291870 Lafaiete Coutinho/BA	Não	Não	0	0	Não	
280350 Lagarto/SE	Sim	Não	0	0	Não	
220555 Lagoa Alegre/PI	Não	Não	0	0	Não	
270410 Lagoa da Canoa/AL	Sim	Não	0	0	Não	
240620 Lagoa d'Anta/RN	Não		0	0	Não	
250820 Lagoa de Dentro/PB	Sim	Não	0	0	Não	
210592 Lagoa do Mato/MA	Não	Não	0	0	Não	
250830 Lagoa Seca/PB	Sim	Não	0	0	Não	
291890 Lajedão/BA	Não	Não	0	0	Não	
291900 Lajedinho/BA	Não	Não	0	0	Não	
280360 Laranjeiras/SE			0	0		
250840 Lastro/PB	Não	Não	0	0	Não	
291920 Lauro de Freitas/BA	Sim	Sim	2	72	Sim	
291930 Lençóis/BA	Não	Não	0	0	Não	
230760 Limoeiro do Norte/CE	Não		0	0		
291950 Livramento de Nossa Senhora/BA	Não	Não	0	0	Não	
210620 Luís Domingues/MA	Não	Não	0	0	Não	
291955 Luís Eduardo Magalhães/BA	Sim	Não	0	0	Não	
240700 Luís Gomes/RN	Não	Não	0	0	Não	
270430 Maceió/AL	Sim	Sim	4	87		
250870 Mãe d'Água/PB	Sim	Não	0	0	Não	
291995 Maetinga/BA	Não	Não	0	0	Não	
292000 Maiquinique/BA	Sim	Não	0	0	Não	
292010 Mairi/BA	Sim	Não	0	0		
270440 Major Isidoro/AL	Sim	Não	0	0	Não	
240725 Major Sales/RN	Não	Não	0	0	Não	
292030 Malhada de Pedras/BA	Não	Não	0	0	Não	
280390 Malhador/SE	Sim	Não	0	0	Não	
250900 Manaira/PB	Sim	Não	0	0	Não	
230765 Maracanau/CE	Sim	Sim	1	73	Sim	
292060 Maragogipe/BA	Sim	Não	0	0	Sim	

TABELA Ca01 - INFORMAÇÕES SOBRE CATADORES

ANO DE
REFERÊNCIA
2009

Município	Existência de catadores dispersos	Organização			Existência de trabalho social executado pela Prefeitura	
		Existência de organização formal	Quantidade de entidades associativas	Quantidade de associados		
Código Nome/UF			entidades	pessoas		
Região Nordeste	Ca004	Ca005	Ca006	Ca007	Ca008	
260920 Maraial/PE	Sim	Não	0	0	Não	
230770 Maranguape/CE	Sim	Não	0	0	Não	
210637 Maranhãozinho/MA	Não	Não	0	0	Não	
270460 Maravilha/AL	Não	Não	0	0	Não	
292080 Marcionílio Souza/BA	Sim	Não	0	0		
240740 Martins/RN	Não		0	0	Não	
280400 Maruim/SE	Não	Não	0	0	Não	
292090 Mascote/BA	Sim	Sim	1	12	Sim	
230800 Massapé/CE	Sim	Sim	1	20	Sim	
250920 Massaranduba/PB	Não	Não	0	0	Não	
292100 Mata de São João/BA	Sim	Não	0	0	Não	
210663 Matões do Norte/MA	Não		0	0		
230810 Mauriti/CE	Não	Não	0	0	Não	
230820 Meruoca/CE	Sim	Não	0	0	Não	
292120 Miguel Calmon/BA	Não		0	0	Não	
292145 Mirante/BA	Não	Não	0	0	Não	
210680 Mirinzal/MA	Não	Não	0	0	Não	
230850 Mombaca/CE	Sim	Não	0	0	Não	
230860 Monsenhor Tabosa/CE	Não		0	0		
250960 Monte Horebe/PB	Não	Não	0	0	Não	
230870 Morada Nova/CE	Sim	Não	0	0	Não	
292160 Morpará/BA	Não	Não	0	0	Não	
240800 Mossoró/RN	Sim	Sim	2	70	Não	
292220 Muniz Ferreira/BA	Não		0	0	Não	
280430 Muribeca/SE	Sim	Não	0	0	Não	
270550 Murici/AL	Não	Não	0	0	Não	
292240 Mutuipe/BA	Sim	Não	0	0	Sim	
240810 Natal/RN	Sim	Sim	6	291	Sim	
292260 Nilo Peçanha/BA	Sim	Não	0	0		
240820 Nísia Floresta/RN	Sim	Não	0	0	Sim	
280450 Nossa Senhora da Glória/SE	Sim	Não	0	0	Não	
280480 Nossa Senhora do Socorro/SE	Sim	Sim	1	90	Sim	
210725 Nova Colinas/MA	Não	Não	0	0		
240830 Nova Cruz/RN	Sim	Não	0	0	Não	
251020 Nova Olinda/PB	Não	Não	0	0	Não	
251030 Nova Palmeira/PB	Não	Não	0	0	Não	
230945 Ocara/CE	Sim	Não	0	0	Sim	
251040 Olho d'Água/PB	Não		0	0		
240840 Olho-d'Água do Borges/RN	Não	Não	0	0	Não	

TABELA Ca01 - INFORMAÇÕES SOBRE CATADORES

ANO DE
REFERÊNCIA
2009

Município	Existência de catadores dispersos	Organização			Existência de trabalho social executado pela Prefeitura	
		Existência de organização formal	Quantidade de entidades associativas	Quantidade de associados		
Código Nome/UF			entidades	pessoas		
Região Nordeste	Ca004	Ca005	Ca006	Ca007	Ca008	
260960 Olinda/PE	Sim	Sim	1	43	Sim	
270610 Ouro Branco/AL	Sim	Não	0	0	Não	
240850 Ouro Branco/RN	Sim	Não	0	0	Não	
230970 Pacatuba/CE	Sim	Sim	1	20	Sim	
280490 Pacatuba/SE	Não	Não	0	0	Não	
230980 Pacoti/CE	Sim	Não	0	0	Não	
230990 Pacujá/CE	Sim	Não	0	0	Não	
292340 Palmas de Monte Alto/BA	Não	Não	0	0		
220740 Palmeira do Piauí/PI	Não	Não	0	0	Não	
210760 Palmeirândia/MA	Não	Não	0	0	Não	
270640 Pão de Açúcar/AL	Sim	Não	0	0	Não	
270642 Pariconha/AL	Não	Não	0	0	Não	
220770 Parnaíba/PI	Sim	Não	0	0	Sim	
240325 Parnamirim/RN	Sim	Não	0	0	Não	
240920 Passagem/RN	Não	Não	0	0	Não	
251080 Patos/PB	Sim	Sim	1	50	Não	
292390 Pau Brasil/BA	Sim	Não	0	0	Não	
251090 Paulista/PB	Sim	Não	0	0	Não	
270660 Paulo Jacinto/AL	Não		0	0	Não	
231060 Penaforte/CE	Sim	Não	0	0	Não	
270670 Penedo/AL	Sim	Não	0	0	Não	
270680 Piaçabuçu/AL	Não	Não	0	0	Não	
251140 Picuí/PB	Sim	Não	0	0	Não	
251160 Pilões/PB	Sim	Não	0	0	Não	
210850 Pindaré-Mirim/MA	Não	Não	0	0	Não	
270700 Pindoba/AL	Não	Não	0	0	Não	
292460 Pindobaçu/BA	Sim	Não	0	0	Não	
231085 Pindoretama/CE	Sim	Não	0	0	Não	
210860 Pinheiro/MA	Sim	Não	0	0	Não	
280530 Pirambu/SE	Não	Não	0	0	Não	
251200 Pocinhos/PB	Sim	Não	0	0	Não	
241010 Poço Branco/RN	Sim	Não	0	0	Não	
251203 Poço Dantas/PB	Não	Não	0	0	Não	
280540 Poço Redondo/SE	Não	Não	0	0	Não	
280550 Poço Verde/SE	Não	Não	0	0	Não	
292520 Pojuca/BA	Sim	Não	0	0	Sim	
251210 Pombal/PB	Sim	Sim	1	30	Sim	
241020 Portalegre/RN	Sim	Não	0	0	Não	
231110 Porteiras/CE	Não	Não	0	0	Não	

TABELA Ca01 - INFORMAÇÕES SOBRE CATADORES

ANO DE
REFERÊNCIA
2009

Município	Existência de catadores dispersos	Organização			Existência de trabalho social executado pela Prefeitura	
		Existência de organização formal	Quantidade de entidades associativas	Quantidade de associados		
Código Nome/UF			entidades	pessoas		
Região Nordeste	Ca004	Ca005	Ca006	Ca007	Ca008	
280560 Porto da Folha/SE	Sim	Não	0	0	Não	
241025 Porto do Mangue/RN	Sim	Não	0	0	Não	
270750 Porto Real do Colégio/AL	Não	Não	0	0	Não	
292530 Porto Seguro/BA	Sim	Não	0	0	Não	
231123 Potiretama/CE	Não	Não	0	0	Não	
251220 Prata/PB	Sim	Não	0	0	Não	
292560 Presidente Dutra/BA	Sim	Não	0	0	Não	
292570 Presidente Jânio Quadros/BA	Não		0	0	Não	
241030 Presidente Juscelino/RN	Sim	Não	0	0	Não	
292590 Quijingue/BA	Sim	Não	0	0	Não	
261153 Quixaba/PE	Não	Não	0	0		
292593 Quixabeira/BA	Não	Não	0	0	Não	
261160 Recife/PE	Sim	Sim	3	0	Sim	
231160 Redenção/CE	Sim	Sim	0	0	Sim	
210950 Riachão/MA	Sim	Não	0	0	Não	
261170 Riacho das Almas/PE	Não		0	0		
251278 Riacho de Santo Antônio/PB	Sim	Não	0	0	Não	
280590 Riachuelo/SE	Sim	Não	0	0	Não	
240895 Rio do Fogo/RN	Sim	Não	0	0	Não	
261190 Rio Formoso/PE	Sim	Não	0	0	Não	
231180 Russas/CE	Sim	Não	0	0	Sim	
261220 Salgueiro/PE	Sim	Sim	1	10	Sim	
292740 Salvador/BA	Sim	Sim	21	657	Sim	
210970 Sambaíba/MA	Não		0	0		
292750 Santa Bárbara/BA	Sim	Não	0	0	Não	
292780 Santa Cruz da Vitória/BA	Sim	Não	0	0	Não	
251320 Santa Cruz/PB	Não	Não	0	0	Não	
210980 Santa Helena/MA	Não	Não	0	0	Não	
292790 Santa Inês/BA	Sim	Não	0	0	Não	
210990 Santa Inês/MA	Sim	Não	0	0	Sim	
211000 Santa Luzia/MA	Não	Não	0	0		
261260 Santa Maria da Boa Vista/PE	Sim	Não	0	0	Não	
292810 Santa Maria da Vitória/BA	Sim	Não	0	0	Não	
292840 Santa Rita de Cássia/BA	Sim	Não	0	0	Não	
251380 Santa Teresinha/PB	Sim	Não	0	0	Não	
231200 Santana do Acaraú/CE	Sim	Não	0	0	Não	
231210 Santana do Cariri/CE	Sim	Sim	1	17	Sim	
280640 Santana do São Francisco/SE	Não	Não	0	0	Não	
251365 Santarém/PB	Não	Não	0	0	Não	

TABELA Ca01 - INFORMAÇÕES SOBRE CATADORES

ANO DE
REFERÊNCIA
2009

Município	Existência de catadores dispersos	Organização			Existência de trabalho social executado pela Prefeitura	
		Existência de organização formal	Quantidade de entidades associativas	Quantidade de associados		
Código Nome/UF			entidades	pessoas		
Região Nordeste	Ca004	Ca005	Ca006	Ca007	Ca008	
292880 Santo Estêvão/BA	Sim	Não	0	0	Não	
231230 São Benedito/CE	Não	Não	0	0		
211050 São Bento/MA	Não	Não	0	0	Não	
261310 São Caitano/PE	Sim	Não	0	0	Não	
280670 São Cristóvão/SE	Não	Não	0	0	Não	
292910 São Felipe/BA	Sim	Não	0	0	Não	
220960 São Félix do Piauí/PI	Não	Não	0	0	Não	
251398 São Francisco/PB	Não	Não	0	0	Não	
220985 São João da Canabrava/PI	Não		0	0		
211107 São João do Soter/MA	Não	Não	0	0	Não	
261340 São José da Coroa Grande/PE	Não	Não	0	0	Não	
251430 São José de Caiana/PB	Não	Não	0	0	Não	
211120 São José de Ribamar/MA	Não	Não	0	0	Não	
221005 São José do Divino/PI			0	0		
292937 São José do Jacuípe/BA	Não	Não	0	0	Não	
221020 São José do Piauí/PI	Sim	Não	0	0	Não	
211140 São Luís Gonzaga do Maranhão/MA	Não	Não	0	0	Não	
211130 São Luís/MA	Sim	Sim	1	25	Sim	
292940 São Miguel das Matas/BA	Não	Não	0	0	Não	
251500 São Miguel de Taipu/PB	Não	Não	0	0	Não	
241255 São Miguel do Gostoso/RN	Não	Não	0	0	Não	
270860 São Miguel dos Campos/AL	Sim	Não	0	0	Não	
221050 São Pedro do Piauí/PI	Não	Não	0	0	Não	
292950 São Sebastião do Passé/BA	Não		0	0		
231270 Senador Pompeu/CE	Sim	Sim	1	12	Sim	
241340 Serra Negra do Norte/RN	Sim	Não	0	0	Não	
261390 Serra Talhada/PE	Sim	Não	0	0	Não	
241355 Serrinha dos Pintos/RN	Não	Não	0	0	Não	
293060 Serrolândia/BA	Sim	Não	0	0	Não	
261410 Sertânia/PE	Sim	Não	0	0		
261420 Sirinhaém/PE	Sim	Sim	0	0	Não	
231290 Sobral/CE	Sim	Não	0	0	Não	
221090 Socorro do Piauí/PI	Não		0	0	Não	
261440 Solidão/PE	Não	Não	0	0	Sim	
231300 Solonópole/CE	Não	Não	0	0	Não	
251620 Sousa/PB	Sim	Sim	1	70	Não	
293080 Souto Soares/BA	Sim	Não	0	0	Não	
261460 Tabira/PE	Sim	Não	0	0	Não	
241400 Tangará/RN	Sim	Não	0	0	Não	

TABELA Ca01 - INFORMAÇÕES SOBRE CATADORES

ANO DE
REFERÊNCIA
2009

Município	Existência de catadores dispersos	Organização			Existência de trabalho social executado pela Prefeitura	
		Existência de organização formal	Quantidade de entidades associativas	Quantidade de associados		
Código Nome/UF			entidades	pessoas		
Região Nordeste	Ca004	Ca005	Ca006	Ca007	Ca008	
293120 Taperoá/BA	Sim	Não	0	0	Não	
251650 Taperoá/PB	Não	Não	0	0	Não	
261500 Taquaritinga do Norte/PE	Sim	Não	0	0	Não	
251660 Tavares/PB	Não	Não	0	0	Não	
251670 Teixeira/PB	Sim	Não	0	0	Não	
241415 Tenente Laurentino Cruz/RN	Sim	Não	0	0	Não	
221100 Teresina/PI	Sim	Não	0	0	Sim	
241105 Tibau/RN	Sim	Não	0	0	Não	
261530 Timbaúba/PE	Sim	Sim	1	30	Sim	
211220 Timon/MA	Não	Não	0	0	Não	
261550 Tracunhaém/PE	Não	Não	0	0	Não	
270920 Traipu/AL	Sim	Não	0	0	Não	
231350 Trairi/CE	Sim	Não	0	0		
251680 Triunfo/PB	Não	Não	0	0	Não	
231360 Ubajara/CE	Sim	Sim	1	20	Sim	
251690 Uiraúna/PB	Sim	Não	0	0	Não	
293250 Una/BA	Não	Não	0	0	Não	
293270 Uruçuca/BA	Não		0	0		
293280 Utinga/BA			0	0		
293310 Várzea do Poço/BA	Sim	Não	0	0	Não	
293320 Vera Cruz/BA	Sim	Sim	0	0	Não	
241480 Vera Cruz/RN	Sim	Não	0	0	Não	
261630 Vicência/PE	Sim	Não	0	0	Não	
231410 Viçosa do Ceará/CE	Sim	Não	0	0	Sim	
270940 Viçosa/AL	Não	Não	0	0		
251720 Vieirópolis/PB	Não	Não	0	0	Não	
293330 Vitória da Conquista/BA	Sim	Não	0	0	Não	
261640 Vitória de Santo Antão/PE	Sim	Sim	1	50	Sim	
211300 Vitorino Freire/MA	Sim	Não	0	0	Não	
293340 Wagner/BA	Não	Não	0	0		
221170 Wall Ferraz/PI	Não		0	0	Não	

TABELA Up01
INFORMAÇÕES SOBRE AS UNIDADES DE PROCESSAMENTO

TABELA Up01 - INFORMAÇÕES SOBRE AS UNIDADES DE PROCESSAMENTO

ANO DE
REFERÊNCIA
2009

Município de localização	Unidades de processamento dos resíduos sólidos situadas no município						
	Nome da unidade	Tipo da unidade segundo o município informante	Município responsável pelo gerenciamento	Operador	Início de operação	Recebe de outros municípios	Unidade em operação no ano de referência
Código Nome/UF							
Região Nordeste	Up001	Up003	Up079	Up004	Up002	Up012	Up051
290010 Abaira/BA	sistema de coleta	Aterro sanitário	O próprio	Prefeitura ou SLU		Não	Sim
260010 Afogados da Ingazeira/PE	AFOGADOS DA INGAZEIRA	Unidade de triagem (galpão ou usina)	O próprio	Empresa privada	2007	Sim	Sim
220010 Agricolândia/PI	Aterro/Lixão	Lixão	O próprio	Prefeitura ou SLU	2008	Não	Sim
250010 Água Branca/PB	PREFEITURA MUNICIPAL DE ÁGUA BRANCA	Lixão	O próprio	Prefeitura ou SLU	2008	Não	Sim
220020 Água Branca/PI	Água Branca	Aterro controlado	O próprio	Prefeitura ou SLU		Não	Sim
230040 Aiubá/CE	empresa privada	Lixão	O próprio		2005	Não	Sim
290070 Alagoinhas/BA	Aterro Sanitário	Aterro sanitário	O próprio	Prefeitura ou SLU	2000	Não	Sim
290070 Alagoinhas/BA	CORAL - Coop. dos Cat. e Recicladores de Alagoinha	Unidade de triagem (galpão ou usina)	O próprio	Associação de catadores	2005	Não	Sim
230050 Alcântaras/CE	Lixão Municipal de Alcântaras	Lixão	O próprio	Prefeitura ou SLU	2007	Não	Sim
220045 Alvorada do Gurgueia/PI	Lixão do Alvorada do Gurgueia	Lixão	O próprio	Prefeitura ou SLU	2000	Não	Sim
290100 Amargosa/BA	Aterro Sanitário Municipal	Aterro sanitário	O próprio	Prefeitura ou SLU	2009	Não	Sim
290100 Amargosa/BA	Lixão	Lixão	O próprio	Prefeitura ou SLU	2001	Não	Não
290100 Amargosa/BA	Vala para RSS	Aterro sanitário	O próprio	Prefeitura ou SLU	2009	Não	Sim
230075 Amontada/CE	AMONTADA	Lixão	O próprio	Prefeitura ou SLU		Não	Não
290135 Andorinha/BA	lixão	Lixão	O próprio	Prefeitura ou SLU	1989	Não	Sim
240080 Angicos/RN	Angicos	Lixão	O próprio	Prefeitura ou SLU	1994	Não	Sim
250077 Aparecida/PB	Prefeitura Municipal de Aparecida-PB	Lixão	O próprio	Prefeitura ou SLU	2001	Não	Sim
230090 Apuiarés/CE	APUIARES	Lixão	O próprio	Prefeitura ou SLU	2005	Não	Sim
280020 Aquidabã/SE	aquidabã	Lixão	O próprio	Prefeitura ou SLU	2009	Não	Não
230100 Aquiraz/CE	Aterro Sanitário	Aterro sanitário	O próprio	Empresa privada	1996	Sim	Sim
230100 Aquiraz/CE	Vala de RSS	Vala específica de RSS	O próprio	Empresa privada		Não	Não
250080 Araçagi/PB	PREFEITURA MUNICIPAL DE ARAÇAGI	Lixão	O próprio	Prefeitura ou SLU	2009	Não	Sim
280030 Aracaju/SE	Aterro Controlado do Bairro Santa Maria	Aterro controlado	O próprio	Empresa privada	1986	Não	Sim
280030 Aracaju/SE	Vala séptica	Vala específica de RSS	O próprio	Empresa privada	1999	Não	Sim
290210 Araci/BA	Aterro Sanitário Simplificado	Aterro controlado	O próprio	Prefeitura ou SLU	2005	Não	Sim
270030 Arapiraca/AL	Aterro Sanitário	Aterro controlado	O próprio	Prefeitura ou SLU	1997	Não	Sim
220090 Aroazes/PI	prefeitura municipal de aroazes	Lixão	O próprio	Prefeitura ou SLU		Não	Sim
250135 Assunção/PB	Unidade de reciclagem	Lixão	O próprio	Associação de catadores	2005	Não	Sim
240140 Baía Formosa/RN	LIXÃO "PAU FERRO"	Lixão	O próprio	Prefeitura ou SLU	1977	Não	Sim
250150 Bananeiras/PB	SÍTIO PORTEIRAS	Lixão	O próprio	Prefeitura ou SLU	2005	Não	Sim
220117 Barra D'Alcântara/PI	Chapadinha dos Sinhás	Lixão	O próprio	Prefeitura ou SLU	2006	Não	Sim
270050 Barra de Santo Antônio/AL	Lixão Barra I	Lixão	O próprio	Prefeitura ou SLU		Não	Sim
270050 Barra de Santo Antônio/AL	Lixão Ilha da Croa	Lixão	O próprio	Prefeitura ou SLU			Sim
290270 Barra/BA	LIXAO	Lixão	O próprio	Prefeitura ou SLU	1991	Não	Sim
230220 Beberibe/CE	Aterro Controlado do Sítio Macapá	Aterro controlado	O próprio	Prefeitura ou SLU	1999	Não	Sim
210180 Benedito Leite/MA	LIXÃO	Lixão	O próprio		2000	Não	Sim
250210 Boa Ventura/PB	PREFEITURA MUNICIPAL DE BOA VENTURA	Lixão	O próprio	Prefeitura ou SLU	1961	Não	Sim
290395 Bom Jesus da Serra/BA	Prefeitura Municipal de Bom Jesus da Serra	Lixão	O próprio	Prefeitura ou SLU	1992	Não	Sim
240170 Bom Jesus/RN	LIXÃO BOM JESUS/RN	Lixão	O próprio	Prefeitura ou SLU	1991	Sim	Sim

TABELA Up01 - INFORMAÇÕES SOBRE AS UNIDADES DE PROCESSAMENTO

ANO DE
REFERÊNCIA
2009

Município de localização	Unidades de processamento dos resíduos sólidos situadas no município						
	Nome da unidade	Tipo da unidade segundo o município informante	Município responsável pelo gerenciamento	Operador	Início de operação	Recebe de outros municípios	Unidade em operação no ano de referência
Código Nome/UF							
Região Nordeste	Up001	Up003	Up079	Up004	Up002	Up012	Up051
290400 Boninal/BA	lixão	Lixão	O próprio	Prefeitura ou SLU	1999	Não	Sim
250240 Bonito de Santa Fé/PB	Bonito de Santa Fé	Lixão	O próprio	Prefeitura ou SLU		Não	Sim
250250 Boqueirão/PB	Secretaria de Infra-Estrutura	Lixão	O próprio	Prefeitura ou SLU		Não	Não
230250 Brejo Santo/CE	LIXÃO	Lixão	O próprio	Prefeitura ou SLU	2002	Não	Sim
290460 Brumado/BA	Aterro Controlado de Sussuana	Vala específica de RSS	O próprio	Empresa privada	2011	Não	Não
210230 Buriti Bravo/MA	LIXÃO DO MORRO	Lixão	O próprio	Prefeitura ou SLU	2005	Não	Sim
250310 Cabaceiras/PB	Departamento de Obras e Serviços Urbanos	Lixão	O próprio	Prefeitura ou SLU	1996	Não	Sim
260290 Cabo de Santo Agostinho/PE	Lixão da Pista Preta	Aterro de Resíduos da Construção Civil (=inertes	O próprio	Empresa privada	2009	Não	Sim
290500 Caculé/BA	LIXÃO	Lixão	O próprio	Empresa privada	1984	Não	Sim
290515 Caetanópolis/BA	LIXÃO	Lixão	O próprio	Prefeitura ou SLU	1989	Não	Sim
240200 Caicó/RN	Sítio Várzea Redonda ou Gruta do Seridó	Lixão	O próprio	Prefeitura ou SLU	1996	Não	Sim
220207 Cajazeiras do Piauí/PI	ATERRO	Aterro sanitário	O próprio	Prefeitura ou SLU		Não	Sim
220209 Caldeirão Grande do Piauí/PI	Bandeira	Lixão	O próprio	Prefeitura ou SLU	1994	Não	Não
220209 Caldeirão Grande do Piauí/PI	Serra da Gitirana	Lixão	O próprio	Prefeitura ou SLU	2009	Não	Sim
290570 Camaçari/BA	Aterro Integrado Camaçari / Dias D Ávila	Aterro sanitário	O próprio	Prefeitura ou SLU	1995	Sim	Sim
290570 Camaçari/BA	COOPMARC	Unidade de triagem (galpão ou usina)	O próprio	Associação de catadores	2000	Não	Sim
290570 Camaçari/BA	Incinerador	Unidade de tratamento por incineração	O próprio	Empresa privada	1998	Não	Sim
290570 Camaçari/BA	Vala Séptica	Vala específica de RSS	O próprio	Prefeitura ou SLU	2005	Não	Não
250390 Camalau/PA	CAMALAU	Lixão	O próprio	Prefeitura ou SLU		Não	Sim
250400 Campina Grande/PB	Lixão	Lixão	O próprio	Prefeitura ou SLU	1997	Não	Sim
270140 Campo Alegre/AL	Campo Alegre	Lixão	O próprio	Prefeitura ou SLU	1999	Não	Sim
220220 Campo Maior/PI	VAZADOURO A CEU ABERTO DE CAMPO MAIOR	Lixão	O próprio	Prefeitura ou SLU	1982	Não	Sim
260370 Canhotinho/PE	LIXÃO DO SÍTIO PAULA	Lixão	O próprio	Prefeitura ou SLU	2005	Não	Sim
280120 Canindé de São Francisco/SE	Lixão do Bota Fora	Lixão	O próprio	Prefeitura ou SLU	2002	Não	Sim
220230 Canto do Buriti/PI	Lixão	Lixão	O próprio	Prefeitura ou SLU	1987	Não	Sim
280130 Capela/SE	PM CAPELA	Lixão	O próprio	Prefeitura ou SLU	2009		Sim
290690 Caravelas/BA	Aterro Sanitário Simplificado de Caravelas	Aterro controlado	O próprio	Empresa privada		Não	Sim
290690 Caravelas/BA	Lixão Barcelona	Lixão	O próprio	Empresa privada		Não	Sim
290690 Caravelas/BA	Lixão Juerana	Lixão	O próprio	Empresa privada		Não	Sim
290690 Caravelas/BA	Lixão Nova Tribuna	Lixão	O próprio	Empresa privada		Não	Sim
290690 Caravelas/BA	Lixão Rancho Alegre	Lixão	O próprio	Empresa privada		Não	Sim
290710 Carinhanha/BA	AGROVILA 15	Lixão	O próprio	Prefeitura ou SLU	2008		Sim
290710 Carinhanha/BA	AGROVILA 16	Lixão	O próprio	Prefeitura ou SLU	2008		Sim
290710 Carinhanha/BA	AGROVILA 23	Lixão	O próprio	Prefeitura ou SLU	2008	Não	Sim
290710 Carinhanha/BA	ANGICO	Lixão	O próprio	Prefeitura ou SLU	2008	Não	Sim
290710 Carinhanha/BA	BAIXA DO MUCAMBO	Lixão	O próprio	Prefeitura ou SLU	2008		Sim
290710 Carinhanha/BA	BARRA DO PARATECA	Lixão	O próprio	Prefeitura ou SLU	2008	Não	Sim
290710 Carinhanha/BA	BARRINHA	Lixão	O próprio	Prefeitura ou SLU	2008	Não	Sim
290710 Carinhanha/BA	CANABRAVA	Lixão	O próprio	Prefeitura ou SLU	2008	Não	Sim

Entre as unidades que não estiveram em operação encontram-se algumas desativadas definitivamente.

TABELA Up01 - INFORMAÇÕES SOBRE AS UNIDADES DE PROCESSAMENTO

ANO DE
REFERÊNCIA
2009

Município de localização		Unidades de processamento dos resíduos sólidos situadas no município						
		Nome da unidade	Tipo da unidade segundo o município informante	Município responsável pelo gerenciamento	Operador	Início de operação	Recebe de outros municípios	Unidade em operação no ano de referência
Código	Nome/UF							
Região Nordeste		Up001	Up003	Up079	Up004	Up002	Up012	Up051
290710	Carinhanha/BA	CAPINÃO	Lixão	O próprio	Prefeitura ou SLU	2008	Não	Sim
290710	Carinhanha/BA	FEIRA DE SANTA LUZIA	Lixão	O próprio	Prefeitura ou SLU	2008		Sim
290710	Carinhanha/BA	MARREQUEIRO	Lixão	O próprio	Prefeitura ou SLU	2008	Não	Sim
290710	Carinhanha/BA	PIANEGO	Lixão	O próprio	Prefeitura ou SLU	2008	Não	Sim
290710	Carinhanha/BA	RIACHO DO CAPINÃO	Lixão	O próprio	Prefeitura ou SLU	2008	Não	Sim
290710	Carinhanha/BA	SÃO JOSÉ	Lixão	O próprio	Prefeitura ou SLU	2008	Não	Sim
290710	Carinhanha/BA	SEDE	Lixão	O próprio	Prefeitura ou SLU	2008	Não	Sim
290710	Carinhanha/BA	VILA SÃO JOÃO	Lixão	O próprio	Prefeitura ou SLU	2008		Sim
230310	Cariré/CE	Lixão	Lixão	O próprio	Prefeitura ou SLU	2002	Não	Sim
260390	Carnaíba/PE	Prefeitura carnaiba	Lixão	O próprio	Prefeitura ou SLU	2009	Não	Sim
250420	Catingueira/PB	PREFEITURA MUNICIPAL DE CATINGUEIRA	Aterro sanitário	O próprio	Prefeitura ou SLU	1956	Não	Sim
290750	Catu/BA	ATERRO SANITÁRIO DE CATU	Aterro sanitário	O próprio	Prefeitura ou SLU	1998	Não	Sim
230370	Caucaia/CE	Aterro Metropolitano da ASMOC	Aterro sanitário	Fortaleza/CE	Empresa privada	1998	Sim	Sim
210300	Caxias/MA	Lixão Controlado	Lixão	O próprio	Prefeitura ou SLU	2001	Não	Sim
240260	Ceará-Mirim/RN	Aterro Sanitário da Região Metropolitana de Natal	Aterro sanitário	Natal/RN	Empresa privada	2004	Sim	Sim
290790	Cipó/BA	Lixão	Lixão	O próprio	Prefeitura ou SLU	2001	Não	Sim
210330	Codó/MA	Lixão	Lixão	O próprio	Prefeitura ou SLU	2005	Não	Sim
220277	Colônia do Piauí/PI	lixao publico de colonia do piaui	Lixão	O próprio	Prefeitura ou SLU	2005	Não	Sim
210355	Conceição do Lago-Açu/MA	CONCEIÇÃO DO LAGO AÇU	Lixão	O próprio	Prefeitura ou SLU	2009	Não	Sim
250450	Condado/PB	PREFEITURA MUNICIPAL DE CONDADO	Lixão	O próprio	Prefeitura ou SLU	1961	Não	Sim
290910	Coribe/BA	Prefeitura Municipal de Coribe	Lixão	O próprio	Prefeitura ou SLU		Não	Sim
290920	Coronel João Sá/BA	LIXÃO DE CORONEL JOÃO SÁ	Lixão	O próprio	Prefeitura ou SLU	1990	Não	Sim
270230	Coruripe/AL	SECRETARIA DE LIMPEZA URBANA	Aterro controlado	O próprio	Prefeitura ou SLU	2000	Não	Sim
290940	Cotegipe/BA	LIXÃO	Lixão	O próprio	Prefeitura ou SLU	2009	Não	Sim
290940	Cotegipe/BA	RETEC TECNOLOGIA EM RESIDUOS LTDA	Unid. tratamento por microondas ou autoclave	O próprio	Prefeitura ou SLU		Não	Sim
230420	Crato/CE	lixão	Lixão	O próprio	Prefeitura ou SLU	2000	Não	Sim
290980	Cruz das Almas/BA	aterro sanitário integrado de cruz das almas	Aterro sanitário	O próprio	Empresa privada	2006	Sim	Sim
230425	Cruz/CE	Deposito de Lixo Cavalo Bravo	Lixão	O próprio	Prefeitura ou SLU	2002	Não	Sim
230425	Cruz/CE	Deposito de Lixo Lagoa Seca	Lixão	O próprio	Prefeitura ou SLU	2000	Não	Sim
230425	Cruz/CE	Deposito de Lixo Monteiro	Lixão	O próprio	Prefeitura ou SLU	2002	Não	Sim
230425	Cruz/CE	Deposito de Lixo Paraguai	Lixão	O próprio	Prefeitura ou SLU	1998	Não	Sim
210370	Cururupu/MA	Lixeira	Lixão	O próprio	Prefeitura ou SLU	1999	Não	Sim
291050	Entre Rios/BA	Lixão	Lixão	O próprio	Empresa privada	1998	Não	Sim
230430	Farias Brito/CE	FARIAS BRITO	Lixão	O próprio	Prefeitura ou SLU		Não	Sim
291077	Feira da Mata/BA	RAMALHO	Lixão	O próprio	Prefeitura ou SLU		Não	Não
291077	Feira da Mata/BA	sede	Lixão	O próprio	Prefeitura ou SLU	2002	Não	Sim
260545	Fernando de Noronha/PE	Unidade de Tratamento de Resíduos Sólidos - UTRS	Unidade de triagem (galpão ou usina)	O próprio	Outro	1991	Não	Sim
220385	Floresta do Piauí/PI	PREFEITURA MUNICIPAL DE FLORESTA DO PIAUI	Lixão	O próprio	Prefeitura ou SLU	2009	Não	Sim
260570	Floresta/PE	Secretaria Municipal de Planejamento de Obras e Se	Lixão	O próprio	Prefeitura ou SLU		Não	Sim

TABELA Up01 - INFORMAÇÕES SOBRE AS UNIDADES DE PROCESSAMENTO

ANO DE
REFERÊNCIA
2009

Município de localização	Unidades de processamento dos resíduos sólidos situadas no município						
	Nome da unidade	Tipo da unidade segundo o município informante	Município responsável pelo gerenciamento	Operador	Início de operação	Recebe de outros municípios	Unidade em operação no ano de referência
Código Nome/UF							
Região Nordeste	Up001	Up003	Up079	Up004	Up002	Up012	Up051
230435 Forquilha/CE	LIXÃO MUNICIPAL DE FORQUILHA	Lixão	O próprio	Prefeitura ou SLU	1985	Não	Sim
230440 Fortaleza/CE	CTRP Incinerador	Unidade de tratamento por incineração	O próprio	Empresa privada	2002	Sim	Sim
230440 Fortaleza/CE	Jangurussu - Transbordo	Unidade de transbordo	O próprio	Empresa privada	1998	Não	Sim
220415 Francisco Macedo/PI	Café da Pedra	Lixão	O próprio	Prefeitura ou SLU	1997	Sim	Sim
220420 Francisco Santos/PI	Lixão	Lixão	O próprio	Prefeitura ou SLU	2000	Não	Sim
280250 General Maynard/SE	prefeitura municipal de general maynard	Lixão	O próprio	Prefeitura ou SLU		Não	Sim
230460 General Sampaio/CE	Compostagem	Unidade de compostagem (pátio ou usina)	O próprio			Não	Sim
291130 Gentio do Ouro/BA	Gentio do Ouro	Lixão	O próprio	Prefeitura ou SLU	2009	Não	Sim
260640 Gravata/PE	Gravata	Aterro sanitário	O próprio	Empresa privada	2000	Não	Sim
230490 Groairas/CE	Lixão	Lixão	O próprio	Prefeitura ou SLU	1990	Não	Sim
220450 Guadalupe/PI	Lixão de Guadalupe	Lixão	O próprio	Prefeitura ou SLU		Não	Sim
210490 Guimarães/MA	lixão	Lixão	O próprio	Prefeitura ou SLU	2000	Não	Sim
230520 Hidrolândia/CE	LIXÃO NA LOCALIDADE DE ARGOLINHA	Lixão	O próprio	Prefeitura ou SLU	2002	Não	Sim
291190 Iaçui/BA	Iaçui	Lixão	O próprio	Prefeitura ou SLU	1997	Não	Sim
291200 Ibiassucê/BA	IBIASSUCÊ	Lixão	O próprio	Prefeitura ou SLU		Não	Sim
260670 Ibirajuba/PE	lixão da sede municipal	Lixão	O próprio	Prefeitura ou SLU		Não	Sim
230540 Icó/CE	ICÓ	Lixão	O próprio	Empresa privada	2005	Não	Sim
230550 Igatu/CE	Lixão Municipal	Lixão	O próprio	Prefeitura ou SLU	1989	Não	Sim
210530 Imperatriz/MA	Aterro Controlado	Aterro controlado	O próprio	Prefeitura ou SLU	1996	Não	Sim
210530 Imperatriz/MA	Vala Específica para RSS	Vala específica de RSS	O próprio	Prefeitura ou SLU	2001	Não	Sim
230560 Independência/CE	jurua	Lixão	O próprio	Prefeitura ou SLU	2009	Não	Sim
230560 Independência/CE	São Jerônimo	Lixão	O próprio	Prefeitura ou SLU	2001	Não	Sim
270330 Inhapi/AL	LIXÃO	Lixão	O próprio	Prefeitura ou SLU	1995	Não	Sim
220470 Inhuma/PI	SECRETARIA MUNICIPAL DE SERVIÇOS PUBLICOS E URBANI	Aterro sanitário	O próprio	Prefeitura ou SLU		Não	Sim
291430 Iramaia/BA	lixão	Lixão	O próprio	Prefeitura ou SLU	1989	Não	Sim
291440 Iraquara/BA	Iraquara	Lixão	O próprio	Prefeitura ou SLU	2000	Não	Sim
230610 Irauçuba/CE	sede	Lixão	O próprio	Prefeitura ou SLU	1970	Não	Sim
280290 Itabaiana/SE	LIXÃO	Lixão	O próprio	Prefeitura ou SLU	1986	Não	Sim
280310 Itabi/SE	itabi	Lixão	O próprio	Prefeitura ou SLU	1990	Não	Sim
291480 Itabuna/BA	Vala em Volta da Cobra		O próprio		2000		Não
291480 Itabuna/BA	Volta da Cobra	Lixão	O próprio	Prefeitura ou SLU	2000	Sim	Sim
240485 Itajá/RN	Itajá	Aterro sanitário	O próprio	Consortio intermunicipal		Não	Sim
291570 Itamarí/BA	LIXÃO DA BAIXA FRIA	Lixão	O próprio	Prefeitura ou SLU	2003	Não	Sim
260765 Itambé/PE	Prefeitura Municipal de Itambé	Lixão	O próprio	Prefeitura ou SLU		Não	Sim
291680 Itarantim/BA	itarantim	Lixão	O próprio	Prefeitura ou SLU	2009	Não	Sim
230655 Itarema/CE	ITAREMA	Lixão	O próprio	Prefeitura ou SLU	2001	Não	Sim
230660 Itatira/CE	PREFEITURA MUNICIPAL DE ITATIRA	Lixão	O próprio	Prefeitura ou SLU		Não	Não
291690 Itiruçu/BA	Fazenda Lagoa Nova	Lixão	O próprio	Outro	2009	Não	Sim
260790 Jaboatão dos Guararapes/PE	Aterro da Muribeca	Aterro controlado	Recife/PE	Prefeitura ou SLU	1985	Sim	Sim

Entre as unidades que não estiveram em operação encontram-se algumas desativadas definitivamente.

TABELA Up01 - INFORMAÇÕES SOBRE AS UNIDADES DE PROCESSAMENTO

ANO DE
REFERÊNCIA
2009

Município de localização	Unidades de processamento dos resíduos sólidos situadas no município						
	Nome da unidade	Tipo da unidade segundo o município informante	Município responsável pelo gerenciamento	Operador	Início de operação	Recebe de outros municípios	Unidade em operação no ano de referência
Código	Nome/UF						
Região Nordeste		Up001	Up003	Up079	Up004	Up002	Up012
240500	Jaçaná/RN	prefeitura municipal de jaçaná	Lixão	O próprio	Prefeitura ou SLU		Não
291750	Jacobina/BA	LIMPUJA- Limpeza Publica de Jacobina	Lixão	O próprio	Prefeitura ou SLU	2008	Não
291760	Jaguaquara/BA	Prefeitura Municipal de Jaguaquara	Aterro sanitário	O próprio	Prefeitura ou SLU	2009	Não
240540	Japi/RN	JAPI	Lixão	O próprio	Prefeitura ou SLU		Não
230720	Jati/CE	jati2010	Lixão	O próprio	Prefeitura ou SLU	2007	Não
250750	João Pessoa/PB	Aterro de Inertes	Aterro de Resíduos da Construção Civil (=inertes	O próprio		2003	Sim
250750	João Pessoa/PB	Aterro Sanitário Metropolitano	Aterro sanitário	O próprio	Consortio intermunicipal	2003	Sim
250750	João Pessoa/PB	Incinerador	Unidade de tratamento por incineração	O próprio		2005	Sim
250750	João Pessoa/PB	Lixão do Róger	Lixão	O próprio		1998	Não
250750	João Pessoa/PB	Unidade de Podas	Unidade de manejo de galhadas e podas	O próprio	Consortio intermunicipal	2003	Sim
250750	João Pessoa/PB	Unidade de Triagem	Unidade de triagem (galpão ou usina)	O próprio		2003	Sim
250750	João Pessoa/PB	Vala Séptica	Vala especifica de RSS	O próprio		2003	Sim
230730	Juazeiro do Norte/CE	Aterro Controlado da Palmeirinha	Aterro controlado	O próprio	Prefeitura ou SLU	2003	Não
291870	Lafaiete Coutinho/BA	Aterro simplificado	Aterro sanitário	O próprio	Prefeitura ou SLU	2005	Não
280350	Lagarto/SE	Lixão Santo Antônio	Lixão	O próprio	Prefeitura ou SLU	1987	Não
220555	Lagoa Alegre/PI	Prefeitura Municipal de Lagoa Alegre	Lixão	O próprio	Prefeitura ou SLU	2009	Não
250830	Lagoa Seca/PB	Prefeitura Cidade de Lagoa Seca	Aterro controlado	O próprio	Prefeitura ou SLU	2000	Não
291890	Lajedão/BA	lixão	Lixão	O próprio	Prefeitura ou SLU	1962	Não
291900	Lajedinho/BA	Lixão de Lajedinho	Lixão	O próprio	Prefeitura ou SLU	2002	Não
250840	Lastro/PB	Lastro	Lixão	O próprio	Outro	2009	Não
291920	Lauro de Freitas/BA	Central de Podas e Entulho	Aterro de Resíduos da Construção Civil (=inertes	O próprio	Prefeitura ou SLU	2000	Sim
291930	Lençóis/BA	PREFEITURA MUNICIPAL DE LENÇÓIS	Lixão	O próprio	Prefeitura ou SLU	2009	Não
230760	Limoeiro do Norte/CE	COMARES - UL	Aterro sanitário	O próprio	Consortio intermunicipal		Não
291950	Livramento de Nossa Senhora/BA	Livramento de Nossa Senhora	Lixão	O próprio	Prefeitura ou SLU		Sim
210620	Luis Domingues/MA	luis domingues	Lixão	O próprio	Prefeitura ou SLU		Não
240700	Luis Gomes/RN	lixao	Lixão	O próprio	Prefeitura ou SLU	2000	Não
270430	Maceió/AL	AMPITA - Projeto Pitanguinha Minha Vida	Unidade de triagem (galpão ou usina)	O próprio	Associação de catadores	1992	Não
270430	Maceió/AL	COOPREL - Cooperativa de recicladores de Lixo Alag	Unidade de triagem (galpão ou usina)	O próprio	Associação de catadores	2003	Não
270430	Maceió/AL	Lixão de Cruz das Almas /SLUM	Lixão	O próprio	Prefeitura ou SLU	1967	Não
270430	Maceió/AL	Unidade de Triagem da COBEL (COOPLUM)	Unidade de triagem (galpão ou usina)	O próprio	Associação de catadores	2000	Não
291995	Maetinga/BA	MAETINGA	Lixão	O próprio	Prefeitura ou SLU		Não
292010	Mairi/BA	Lixão	Lixão	O próprio	Prefeitura ou SLU	1985	Não
280390	Malhador/SE	lixão de Malhador	Lixão	O próprio	Prefeitura ou SLU	1990	Não
250900	Manaira/PB	Aterro Sanitario	Aterro sanitário	O próprio	Prefeitura ou SLU	2009	Não
230765	Maracanau/CE	ATERRO SANITÁRIO	Aterro sanitário	O próprio	Empresa privada	1997	Sim
260920	Maraial/PE	Lixão	Lixão	O próprio	Prefeitura ou SLU		Não
210637	Maranhãozinho/MA	Maranhãozinho	Lixão	O próprio	Prefeitura ou SLU	2007	Sim
292080	Marcionilio Souza/BA	fazenda chure	Aterro controlado	O próprio	Prefeitura ou SLU		Não
240740	Martins/RN	Prefeitura Municipal de Martins	Lixão	O próprio	Prefeitura ou SLU	2009	Não

TABELA Up01 - INFORMAÇÕES SOBRE AS UNIDADES DE PROCESSAMENTO

ANO DE
REFERÊNCIA
2009

Município de localização	Unidades de processamento dos resíduos sólidos situadas no município						
	Nome da unidade	Tipo da unidade segundo o município informante	Município responsável pelo gerenciamento	Operador	Início de operação	Recebe de outros municípios	Unidade em operação no ano de referência
Código Nome/UF							
Região Nordeste	Up001	Up003	Up079	Up004	Up002	Up012	Up051
292090 Mascote/BA	ELON SANTANA	Aterro controlado	O próprio	Prefeitura ou SLU	2009	Não	Sim
230800 Massapé/CE	Centro de Triagem	Unidade de triagem (galpão ou usina)	O próprio	Prefeitura ou SLU		Não	Sim
230800 Massapé/CE	Estação de transbordo	Unidade de transbordo	O próprio	Prefeitura ou SLU	2009	Não	Sim
230800 Massapé/CE	Lixão	Lixão	O próprio	Prefeitura ou SLU		Não	Sim
250920 Massaranduba/PB	Lixão de Massaranduba	Lixão	O próprio	Prefeitura ou SLU	2000	Não	Sim
230820 Meruoca/CE	centro de reaproveitamento e reciclagem de lixo	Lixão	O próprio	Prefeitura ou SLU	2002	Não	Não
292145 Mirante/BA	MIRANTE	Lixão	O próprio	Prefeitura ou SLU	2009	Não	Não
210680 Mirinzal/MA	LIXÃO	Lixão	O próprio	Prefeitura ou SLU	2000	Não	Sim
210680 Mirinzal/MA	Lixão Mirinzal	Lixão	O próprio	Prefeitura ou SLU	2000	Não	Não
230850 Mombaca/CE	Aterro Sanitário	Aterro sanitário	O próprio			Não	Sim
250960 Monte Horebe/PB	Lixão a céu aberto	Lixão	O próprio				Não
230870 Morada Nova/CE	Lixão	Lixão	O próprio	Prefeitura ou SLU	1993	Não	Sim
292160 Morpará/BA	Lixão	Lixão	O próprio	Prefeitura ou SLU	1990	Não	Sim
240800 Mossoró/RN	ACREVI - Associação Comunit. Reciclando para Vida		O próprio		1999	Não	Não
240800 Mossoró/RN	Lixão de Cajazeiras	Lixão	O próprio	Prefeitura ou SLU	1997	Não	Sim
270550 Murici/AL	SLUM	Lixão	O próprio	Prefeitura ou SLU	2005	Não	Sim
240810 Natal/RN	Área de Destino Final da Cid. Nova	Outra	O próprio	Prefeitura ou SLU	1973	Não	Sim
240810 Natal/RN	Incinerador MARQUISE	Unidade de tratamento por incineração	O próprio	Empresa privada	2003	Não	Sim
240810 Natal/RN	Unidade de Transbordo Cidade Nova	Unidade de transbordo	O próprio	Prefeitura ou SLU	2004	Sim	Sim
240810 Natal/RN	Unidade de Triagem ASCAMAR	Unidade de triagem (galpão ou usina)	O próprio	Associação de catadores	1999	Não	Não
240820 Nisia Floresta/RN	Lixão	Lixão	O próprio	Prefeitura ou SLU	2005	Não	Sim
280450 Nossa Senhora da Glória/SE	Lixão	Lixão	O próprio	Prefeitura ou SLU	2004	Não	Sim
280480 Nossa Senhora do Socorro/SE	Aterro Controlado da Palestina	Aterro controlado	O próprio		2005	Não	Não
251020 Nova Olinda/PB	PREFEITURA MUNICIPAL DE NOVA OLINDA	Lixão	O próprio	Prefeitura ou SLU	1961	Não	Sim
230945 Ocara/CE	LIXÃO PÚBLICO	Lixão	O próprio	Prefeitura ou SLU	2000	Não	Sim
251040 Olho d'Água/PB	UNIDADE DE COLETA DO MUNICÍPIO URBANO SEDE	Aterro sanitário	O próprio	Prefeitura ou SLU	2001	Não	Sim
260960 Olinda/PE	Aterro de Resíduos Sólidos de Aguazinha	Aterro controlado	O próprio	Empresa privada	1988	Não	Sim
260960 Olinda/PE	Bonsucesso / Compostagem	Unidade de compostagem (pátio ou usina)	O próprio	Prefeitura ou SLU	1986	Não	Sim
260960 Olinda/PE	Bonsucesso / Triagem	Unidade de triagem (galpão ou usina)	O próprio	Prefeitura ou SLU	1986	Não	Sim
230970 Pacatuba/CE	Aterro Sanitário de Pacatuba	Aterro controlado	O próprio	Prefeitura ou SLU	2003	Sim	Sim
280490 Pacatuba/SE	PACATUBA PREFEITURA	Lixão	O próprio	Prefeitura ou SLU	1975	Não	Não
230980 Pacoti/CE	UNIDADE DE PROCESSAMENTO DE LIXO DA LOCALIDADE DE	Unidade de triagem (galpão ou usina)	O próprio		2009	Não	Não
292340 Palmas de Monte Alto/BA	LIXÃO	Lixão	O próprio	Prefeitura ou SLU	1992	Não	Sim
220740 Palmeira do Piauí/PI	Prefeitura Municipal de Palmeira do Piauí	Lixão	O próprio	Prefeitura ou SLU	2005	Não	Não
210760 Palmeirândia/MA	LIXÃO	Lixão	O próprio	Prefeitura ou SLU	2000	Não	Sim
270640 Pão de Açúcar/AL	Lixão	Lixão	O próprio	Prefeitura ou SLU	2005		Sim
270642 Pariconha/AL	PARICONHA	Lixão	O próprio	Prefeitura ou SLU	2000	Não	Sim
220770 Parnaíba/PI	Aterro Controlado de Parnaíba	Aterro controlado	O próprio	Prefeitura ou SLU	2001	Não	Sim
240325 Parnamirim/RN	Aterro de Podas e Entulhos de Parnamirim	Aterro de Resíduos da Construção Civil (=inertes	O próprio	Prefeitura ou SLU	2002	Não	Sim

Entre as unidades que não estiveram em operação encontram-se algumas desativadas definitivamente.

TABELA Up01 - INFORMAÇÕES SOBRE AS UNIDADES DE PROCESSAMENTO

ANO DE
REFERÊNCIA
2009

Município de localização	Unidades de processamento dos resíduos sólidos situadas no município						
	Nome da unidade	Tipo da unidade segundo o município informante	Município responsável pelo gerenciamento	Operador	Início de operação	Recebe de outros municípios	Unidade em operação no ano de referência
Código	Nome/UF						
Região Nordeste		Up001	Up003	Up079	Up004	Up002	Up012
251080	Patos/PB	Lixão de Patos	Lixão	O próprio	Prefeitura ou SLU	1980	Não
251080	Patos/PB	Terreno para Podas	Unidade de manejo de galhadas e podas	O próprio		2005	Não
292390	Pau Brasil/BA	Pau Brasil	Lixão	O próprio		2003	Sim
270660	Paulo Jacinto/AL	Lixão	Lixão	O próprio	Prefeitura ou SLU		Sim
231060	Penaforte/CE	Lixao penaforte	Lixão	O próprio	Prefeitura ou SLU	2004	Não
270670	Penedo/AL	secretaria de serviços publicos	Aterro controlado	O próprio	Prefeitura ou SLU	2002	Não
270680	Piaçabuçu/AL	Piaçabuçu	Lixão	O próprio	Prefeitura ou SLU	2005	Sim
251140	Picul/PB	LIXAO A CEU ABERTO	Lixão	O próprio	Prefeitura ou SLU	1980	Não
210850	Pindaré-Mirim/MA	Lixão de Pindaré-Mirim	Lixão	O próprio	Prefeitura ou SLU	2005	Não
231085	Pindoretama/CE	Lixão Pindoretama	Lixão	O próprio	Prefeitura ou SLU	2009	Não
210860	Pinheiro/MA	Lixão	Lixão	O próprio	Prefeitura ou SLU	2001	Não
251200	Pocinhos/PB	Depósito de Resíduos Sólidos do Município	Lixão	O próprio	Prefeitura ou SLU	2001	Não
241010	Poço Branco/RN	aterro municipal	Lixão	O próprio	Prefeitura ou SLU	1994	Não
280540	Poço Redondo/SE	poço redondo	Lixão	O próprio	Prefeitura ou SLU		Não
241020	Portalegre/RN	coleta seletiva privada - VCR Recicláveis	Unidade de triagem (galpão ou usina)	O próprio	Empresa privada	2007	Não
241020	Portalegre/RN	VSR RECICLÁVEIS	Unidade de triagem (galpão ou usina)	O próprio	Empresa privada	2007	Não
231110	Porteiras/CE	ATERRO CONTROLADO DO MUNICIPIO DE PORTEIRAS	Aterro controlado	O próprio	Prefeitura ou SLU		Não
241025	Porto do Mangue/RN	porto do mangue/rn	Lixão	O próprio	Empresa privada	2009	Não
292530	Porto Seguro/BA	aterro sanitário de Porto Seguro	Aterro sanitário	O próprio		1997	Não
292560	Presidente Dutra/BA	Lixão	Lixão	O próprio	Prefeitura ou SLU	1992	Não
292570	Presidente Jânio Quadros/BA	ppe	Lixão	O próprio	Prefeitura ou SLU	1988	Não
241030	Presidente Juscelino/RN	LIXÃO MUNICIPAL DE SERRA CAIADA	Lixão	O próprio	Prefeitura ou SLU	2009	Não
292590	Quijingue/BA	PMQ	Lixão	O próprio	Prefeitura ou SLU		Não
292593	Quixabeira/BA	lixão	Lixão	O próprio	Prefeitura ou SLU	1989	Não
261160	Recife/PE	Est de Trat de Res Sól do Curado / Triagem	Unidade de triagem (galpão ou usina)	O próprio	Prefeitura ou SLU	1993	Não
261160	Recife/PE	Est de Trat de Res Sól do Curado/ Forno Crematório	Queima em forno de qualquer tipo	O próprio	Prefeitura ou SLU	1967	Não
261160	Recife/PE	Núcleo de Triagem	Unidade de triagem (galpão ou usina)	O próprio	Associação de catadores	2003	Não
261160	Recife/PE	SERQUIP	Unidade de tratamento por incineração	O próprio	Empresa privada	2000	Sim
231160	Redenção/CE	REDENÇÃO-CE	Lixão	O próprio	Prefeitura ou SLU		Não
261190	Rio Formoso/PE	Aterro Sanitário, Usina de Recilágem e Compostagem	Aterro sanitário	O próprio	Prefeitura ou SLU	2004	Sim
261190	Rio Formoso/PE	Lixão		O próprio		1996	Não
231180	Russas/CE	RUSSAS	Lixão	O próprio	Prefeitura ou SLU	1995	Não
261220	Salgueiro/PE	Aterro Sanitário	Aterro sanitário	O próprio	Empresa privada	2005	Sim
292740	Salvador/BA	ACOPAMEC	Unidade de triagem (galpão ou usina)	O próprio	Associação de catadores	1990	Não
292740	Salvador/BA	ARCORS	Unidade de triagem (galpão ou usina)	O próprio	Associação de catadores		Não
292740	Salvador/BA	ASSOCIAÇÃO JOVENS EM AÇÃO	Unidade de triagem (galpão ou usina)	O próprio	Associação de catadores	2005	Não
292740	Salvador/BA	Aterro Controlado de Canabrava	Aterro controlado	O próprio	Prefeitura ou SLU	1973	Não
292740	Salvador/BA	ATERRO DE INERTE REVITA ENGENHARIA	Aterro de Resíduos da Construção Civil (=inertes	O próprio	Empresa privada	2009	Não
292740	Salvador/BA	Aterro Inerte - Base de Descarga de Entulho (BDE)	Aterro de Resíduos da Construção Civil (=inertes	O próprio		1993	Não

TABELA Up01 - INFORMAÇÕES SOBRE AS UNIDADES DE PROCESSAMENTO

ANO DE
REFERÊNCIA
2009

Município de localização	Unidades de processamento dos resíduos sólidos situadas no município						
	Nome da unidade	Tipo da unidade segundo o município informante	Município responsável pelo gerenciamento	Operador	Início de operação	Recebe de outros municípios	Unidade em operação no ano de referência
Código	Nome/UF						
Região Nordeste		Up001	Up003	Up079	Up004	Up002	Up012
292740	Salvador/BA	Aterro Metropolitano Centro	Aterro sanitário	O próprio	Empresa privada	1997	Sim
292740	Salvador/BA	CAEC	Unidade de triagem (galpão ou usina)	O próprio	Associação de catadores	2003	Não
292740	Salvador/BA	CAMAPET	Unidade de triagem (galpão ou usina)	O próprio	Associação de catadores	1999	Não
292740	Salvador/BA	CAMINHO FELIZ	Unidade de triagem (galpão ou usina)	O próprio	Associação de catadores		Não
292740	Salvador/BA	CANORE	Unidade de triagem (galpão ou usina)	O próprio	Associação de catadores	2005	Não
292740	Salvador/BA	Central de Podas	Unidade de manejo de galhadas e podas	O próprio	Prefeitura ou SLU	1997	Não
292740	Salvador/BA	COOCREJA	Unidade de triagem (galpão ou usina)	O próprio	Associação de catadores		Não
292740	Salvador/BA	COOPELIX	Unidade de triagem (galpão ou usina)	O próprio	Associação de catadores	2009	Não
292740	Salvador/BA	Cooperativa Coopcicla - Galpão Sete Portas	Unidade de triagem (galpão ou usina)	O próprio	Associação de catadores	1985	Não
292740	Salvador/BA	COOPERBA - Ogunjá - Antiga Bariri	Unidade de triagem (galpão ou usina)	O próprio	Associação de catadores	2003	Não
292740	Salvador/BA	COOPERBRAVA	Unidade de triagem (galpão ou usina)	O próprio	Associação de catadores	2003	Não
292740	Salvador/BA	COOPERDIN	Unidade de triagem (galpão ou usina)	O próprio	Associação de catadores		Não
292740	Salvador/BA	COOPERPAZ - Cooperativa de Catadores de Reciclagem	Unidade de triagem (galpão ou usina)	O próprio	Associação de catadores	2003	Não
292740	Salvador/BA	COOPERSSF	Unidade de triagem (galpão ou usina)	O próprio	Associação de catadores	2006	Não
292740	Salvador/BA	COOPERTANE	Unidade de triagem (galpão ou usina)	O próprio	Associação de catadores		Não
292740	Salvador/BA	COOPGUARY	Unidade de triagem (galpão ou usina)	O próprio	Associação de catadores		Não
292740	Salvador/BA	COOPMAM	Unidade de triagem (galpão ou usina)	O próprio	Associação de catadores		Não
292740	Salvador/BA	CRG BAHIA	Unidade de triagem (galpão ou usina)	O próprio	Associação de catadores	2006	Não
292740	Salvador/BA	Estação de Transbordo	Unidade de transbordo	O próprio	Empresa privada	2001	Não
292740	Salvador/BA	FOLHA VERDE	Unidade de triagem (galpão ou usina)	O próprio	Associação de catadores		Não
292740	Salvador/BA	PACIÊNCIA VIVA	Unidade de triagem (galpão ou usina)	O próprio	Associação de catadores	2000	Não
292740	Salvador/BA	Posto de Descarga de Entulho (Itaigara)	Área de transb e triagem de RCD e volumosos (=	O próprio	Prefeitura ou SLU	2003	Não
292740	Salvador/BA	Posto de Descarga de Resíduos da Construção e Demo	Área de transb e triagem de RCD e volumosos (=	O próprio	Prefeitura ou SLU	2003	Não
292740	Salvador/BA	RECICLA CAJAZEIRAS	Unidade de triagem (galpão ou usina)	O próprio	Associação de catadores		Não
292740	Salvador/BA	RECICOOP	Unidade de triagem (galpão ou usina)	O próprio	Associação de catadores	2001	Não
292740	Salvador/BA	REVALORIZAR	Unidade de triagem (galpão ou usina)	O próprio	Associação de catadores	2009	Não
292740	Salvador/BA	Unidade de Compostagem	Unidade de compostagem (pátio ou usina)	O próprio	Prefeitura ou SLU	2003	Não
292740	Salvador/BA	Unidade de Triagem	Unidade de triagem (galpão ou usina)	O próprio	Associação de catadores	2003	Não
292740	Salvador/BA	Vala Séptica	Vala específica de RSS	O próprio	Prefeitura ou SLU	2001	Não
210970	Sambaíba/MA	Lixão	Lixão	O próprio	Prefeitura ou SLU	2009	Não
292750	Santa Bárbara/BA	Unidade de Resíduos da Batata	Lixão	O próprio	Prefeitura ou SLU	2001	Não
292780	Santa Cruz da Vitória/BA	Resíduos Sólidos - SCV	Lixão	O próprio	Prefeitura ou SLU	2004	Não
251320	Santa Cruz/PB	Vala Para RSS		O próprio			Não
210980	Santa Helena/MA	LIXÃO	Lixão	O próprio	Prefeitura ou SLU	2000	Não
210990	Santa Inês/MA	Lixão de Santa Inês	Lixão	O próprio	Prefeitura ou SLU	1998	Sim
211000	Santa Luzia/MA	S. Pinho Costa Limpeza/ME	Lixão	O próprio	Outro	2005	Não
261260	Santa Maria da Boa Vista/PE	Aterro Sanitário	Aterro sanitário	O próprio	Prefeitura ou SLU	2003	Não
292810	Santa Maria da Vitória/BA	Lixão de Santa Maria da Vitória	Lixão	O próprio	Prefeitura ou SLU	1995	Não
292840	Santa Rita de Cássia/BA	SANTA RITA DE CASSIA	Lixão	O próprio	Prefeitura ou SLU		Não

Entre as unidades que não estiveram em operação encontram-se algumas desativadas definitivamente.

TABELA Up01 - INFORMAÇÕES SOBRE AS UNIDADES DE PROCESSAMENTO

ANO DE
REFERÊNCIA
2009

Município de localização	Unidades de processamento dos resíduos sólidos situadas no município						
	Nome da unidade	Tipo da unidade segundo o município informante	Município responsável pelo gerenciamento	Operador	Início de operação	Recebe de outros municípios	Unidade em operação no ano de referência
Código Nome/UF							
Região Nordeste	Up001	Up003	Up079	Up004	Up002	Up012	Up051
231200 Santana do Acaraú/CE	secretaria de urbanismo, obras e serviços públicos	Aterro sanitário	O próprio	Prefeitura ou SLU	1998	Não	Sim
231210 Santana do Cariri/CE	UNIDADE DE PROCESSAMENTO DE LIXO	Lixão	O próprio	Prefeitura ou SLU	2005	Não	Sim
280640 Santana do São Francisco/SE	LIXÃO	Lixão	O próprio	Outro	1996	Não	Sim
280640 Santana do São Francisco/SE	MJ ARCO VERDE	Outra	O próprio	Empresa privada	2009		Não
292880 Santo Estêvão/BA	Santo Estêvão	Lixão	O próprio	Prefeitura ou SLU	2009	Não	Sim
211050 São Bento/MA	LIXÃO	Lixão	O próprio	Prefeitura ou SLU	2000	Não	Sim
261310 São Caitano/PE	São Caetano	Lixão	O próprio	Prefeitura ou SLU		Não	Não
280670 São Cristóvão/SE	Lixeira	Lixão	O próprio	Empresa privada	1998	Não	Sim
220960 São Félix do Piauí/PI	Aterro/Lixão	Aterro sanitário	O próprio	Prefeitura ou SLU		Não	Sim
241200 São Gonçalo do Amarante/RN	Area de Destino Final do Guajirú	Outra	Natal/RN	Prefeitura ou SLU	2009	Não	Sim
241200 São Gonçalo do Amarante/RN	Incinerador SERQUIP	Unidade de tratamento por incineração	Natal/RN	Empresa privada	2003	Sim	Sim
211107 São João do Soter/MA	LIXÃO DA BAIXA FUNDA	Lixão	O próprio	Prefeitura ou SLU	2009	Não	Sim
261340 São José da Coroa Grande/PE	LIXÃO	Lixão	O próprio	Empresa privada	2005	Não	Sim
251430 São José de Caiana/PB	São José de Caiana	Outra	O próprio	Prefeitura ou SLU		Não	Sim
211120 São José de Ribamar/MA	Lixão de São José de Ribamar	Lixão	O próprio	Prefeitura ou SLU		Não	Sim
292937 São José do Jacuípe/BA	lixão	Lixão	O próprio	Prefeitura ou SLU	1989	Não	Sim
221020 São José do Piauí/PI	Aterro Sanitário Municipal	Lixão	O próprio	Prefeitura ou SLU	2003	Não	Sim
211140 São Luis Gonzaga do Maranhão/MA	LIXÃO	Lixão	O próprio	Prefeitura ou SLU	2000	Não	Sim
211130 São Luís/MA	Aterro Municipal da Ribeira	Aterro controlado	O próprio	Empresa privada	1995	Sim	Sim
211130 São Luís/MA	Galpão de Triagem	Unidade de triagem (galpão ou usina)	O próprio	Associação de catadores	2004	Não	Sim
211130 São Luís/MA	Serquip Tratamento de Resíduos de Saúde	Unidade de tratamento por incineração	O próprio	Empresa privada	2003	Sim	Sim
292940 São Miguel das Matas/BA	LIXÃO	Lixão	O próprio	Prefeitura ou SLU	2000	Não	Sim
241255 São Miguel do Gostoso/RN	Prefeitura Municipal	Lixão	O próprio	Prefeitura ou SLU	2009	Não	Sim
231270 Senador Pompeu/CE	ATERRO SEN POMPEU	Aterro sanitário	O próprio	Prefeitura ou SLU	2008	Não	Sim
241340 Serra Negra do Norte/RN	USINA DE TRATAMENTO DE LIXO	Unidade de triagem (galpão ou usina)	O próprio	Prefeitura ou SLU		Não	Sim
261390 Serra Talhada/PE	Serra Talhada	Lixão	O próprio	Empresa privada	2005	Não	Sim
293060 Serrolândia/BA	SERROLANDIA	Outra	O próprio	Outro	2009	Não	Não
231290 Sobral/CE	Aterro Sanitário de Sobral	Aterro sanitário	O próprio	Prefeitura ou SLU	1999		Sim
231290 Sobral/CE	Central de Controle de Lixo do Distr. de Aprazível	Aterro controlado	O próprio	Prefeitura ou SLU	2003	Não	Sim
231290 Sobral/CE	Central de Controle de Lixo do Distr. de Caracará	Aterro controlado	O próprio	Prefeitura ou SLU	2003	Não	Sim
231290 Sobral/CE	Central de Controle de Lixo do Distr. de Taperauba	Aterro controlado	O próprio	Prefeitura ou SLU	2005	Não	Sim
231290 Sobral/CE	Central de Controle de Lixo do Distr. de Aracatiagu	Aterro controlado	O próprio	Prefeitura ou SLU	2003	Não	Sim
231290 Sobral/CE	Depósito de Outros no Aterro	Área de reciclagem de RCD (=un reciclagem ent	O próprio	Prefeitura ou SLU	1999	Não	Não
231290 Sobral/CE	Unidade de Galhadas no Aterro	Unidade de manejo de galhadas e podas	O próprio	Prefeitura ou SLU	1999	Não	Sim
231290 Sobral/CE	Vala Séptica do Aterro Sanitário	Vala específica de RSS	O próprio	Prefeitura ou SLU	1999	Não	Sim
261440 Solidão/PE	SOLIDAO	Unidade de triagem (galpão ou usina)	O próprio	Empresa privada	2009	Não	Não
231300 Solonópole/CE	solonopole	Lixão	O próprio	Prefeitura ou SLU	2001	Não	Sim
251620 Sousa/PB	Lixão de Sousa	Lixão	O próprio	Prefeitura ou SLU	1990	Não	Sim
293080 Souto Soares/BA	Lixão	Lixão	O próprio	Prefeitura ou SLU		Não	Sim

Entre as unidades que não estiveram em operação encontram-se algumas desativadas definitivamente.

TABELA Up01 - INFORMAÇÕES SOBRE AS UNIDADES DE PROCESSAMENTO

ANO DE
REFERÊNCIA
2009

Município de localização	Unidades de processamento dos resíduos sólidos situadas no município						
	Nome da unidade	Tipo da unidade segundo o município informante	Município responsável pelo gerenciamento	Operador	Início de operação	Recebe de outros municípios	Unidade em operação no ano de referência
Código Nome/UF							
Região Nordeste	Up001	Up003	Up079	Up004	Up002	Up012	Up051
261460 Tabira/PE	LIXÃO	Lixão	O próprio	Prefeitura ou SLU	2009	Não	Sim
241400 Tangará/RN	Depósito sanitário de Tangará	Lixão	O próprio	Prefeitura ou SLU	1995	Não	Sim
293120 Taperoá/BA	Lixão Serra grande	Lixão	O próprio	Prefeitura ou SLU	1985	Não	Sim
261500 Taquaritinga do Norte/PE	LIXÃO MUNICIPAL / SÍTIO RAPOSA	Lixão	O próprio	Prefeitura ou SLU	2008	Não	Sim
221100 Teresina/PI	Aterro Sanitário	Aterro controlado	O próprio	Empresa privada	1982	Não	Sim
221100 Teresina/PI	Barr. Const. Patricia	Outra	O próprio	Empresa privada	1998	Não	Sim
221100 Teresina/PI	Barreiro da Avenida São Francisco	Unidade de manejo de galhadas e podas	O próprio	Prefeitura ou SLU	2005	Não	Sim
221100 Teresina/PI	Barreiro dos Morros	Outra	O próprio	Empresa privada	2005	Não	Sim
221100 Teresina/PI	Barreiro Florença	Outra	O próprio	Empresa privada		Não	Sim
221100 Teresina/PI	Barreiro Mandacarú	Outra	O próprio	Empresa privada	1998	Não	Sim
221100 Teresina/PI	Barreiro Monte Verde - Mocambinho	Unidade de manejo de galhadas e podas	O próprio	Empresa privada	2004	Não	Sim
221100 Teresina/PI	Barreiro N. S. da Guia	Área de transb e triagem de RCD e volumosos (=	O próprio	Empresa privada	1999	Não	Sim
221100 Teresina/PI	Barreiro Sansão	Outra	O próprio	Empresa privada	1999	Não	Não
221100 Teresina/PI	Barreiro Vila Maria	Área de transb e triagem de RCD e volumosos (=	O próprio	Empresa privada	1999	Não	Sim
211220 Timon/MA	Aterro Sanitário	Aterro controlado	O próprio	Prefeitura ou SLU	2005	Não	Sim
211220 Timon/MA	Fabrica de Reciclagem e Compostagem	Unidade de triagem (galpão ou usina)	O próprio	Prefeitura ou SLU		Não	Sim
270920 Traipu/AL	Lixão de Traipu	Lixão	O próprio	Prefeitura ou SLU	2002	Não	Sim
231350 Trairi/CE	Lixão	Lixão	O próprio	Empresa privada			Sim
251680 Triunfo/PB	Aterro Sanitário	Lixão	O próprio	Prefeitura ou SLU	1993	Não	Sim
293250 Una/BA	PREFEITURA MUNICIPAL DE UMA	Lixão	O próprio	Prefeitura ou SLU	2009	Não	Sim
293270 Uruçuca/BA	Uruçuca	Lixão	O próprio	Prefeitura ou SLU	2009	Sim	Sim
293280 Utinga/BA	Utinga - lixão	Lixão	O próprio	Prefeitura ou SLU	1996	Não	Sim
293310 Várzea do Poço/BA	PREFEITURA MUNICIPAL DE VÁRZEA DO POÇO	Lixão	O próprio	Prefeitura ou SLU	1988	Não	Sim
293320 Vera Cruz/BA	Aterro	Aterro sanitário	O próprio	Prefeitura ou SLU	1998	Sim	Sim
231410 Viçosa do Ceará/CE	Lixão	Lixão	O próprio	Prefeitura ou SLU	2007	Não	Sim
251720 Vieirópolis/PB	Prefeitura Municipal de Vieirópolis	Lixão	O próprio	Prefeitura ou SLU	2005	Não	Sim
293330 Vitória da Conquista/BA	Aterro	Aterro sanitário	O próprio	Prefeitura ou SLU	1981	Sim	Sim
293330 Vitória da Conquista/BA	Vala para RSS	Vala específica de RSS	O próprio	Prefeitura ou SLU	2009	Não	Sim
261640 Vitória de Santo Antão/PE	Vitória de Santo Antão	Aterro controlado	O próprio	Empresa privada	2009	Não	Sim
293340 Wagner/BA	ATERRO DO MUNICIPIO DE WAGNER	Aterro controlado	O próprio	Prefeitura ou SLU	2005	Não	Sim

TABELA Up02
INFORMAÇÕES SOBRE O FLUXO DE RESÍDUOS PARA AS UNIDADES DE
PROCESSAMENTO

TABELA Up02 - INFORMAÇÕES SOBRE O FLUXO DE RESÍDUOS PARA AS UNIDADES DE PROCESSAMENTO

ANO DE
REFERÊNCIA
2009

Município de localização		Unidades de processamento dos resíduos sólidos situadas no município									
		Nome da unidade	Tipo de unidade, segundo o município informante	Município de origem dos resíduos	Quantidade de resíduos recebidos						
Total	Dom+Pub				Saúde	Indústria	Entulho	Podas	Outros		
Código	Nome/UF				tonelada	tonelada	tonelada	tonelada	tonelada	tonelada	tonelada
Região Nordeste		Up001	Up003	Up025	Up080	Up007	Up008	Up009	Up010	Up067	Up011
290010	Abaira/BA	sistema de coleta	Aterro sanitário	Abaira/BA							
260010	Afogados da Ingazeira/PE	AFOGADOS DA INGAZEIRA	Unidade de triagem (galpão ou usina)	Afogados da Ingazeira/PE	283	283	0	0	0	0	0
290070	Alagoinhas/BA	Aterro Sanitário	Aterro sanitário	Alagoinhas/BA	28.345	28.345					
290070	Alagoinhas/BA	CORAL - Coop. dos Cat. e Recicladores de Alagoinha	Unidade de triagem (galpão ou usina)	Alagoinhas/BA		203					
230050	Alcântaras/CE	Lixão Municipal de Alcântaras	Lixão	Alcântaras/CE		1.040					
220045	Alvorada do Gurgueia/PI	Lixão do Alvorada do Gurgueia	Lixão	Alvorada do Gurgueia/PI	391						
290100	Amargosa/BA	Aterro Sanitário Municipal	Aterro sanitário	Amargosa/BA	14.400	13.974	41	51		333	
290100	Amargosa/BA	Lixão	Lixão	Amargosa/BA	0	0	0	0	0	0	0
230075	Amontada/CE	AMONTADA	Lixão	Amontada/CE							
290135	Andorinha/BA	lixão	Lixão	Andorinha/BA	4.549	3.612	1		936		
240080	Angicos/RN	Angicos	Lixão	Angicos/RN	2.106	1.620	81	0	375	30	0
280020	Aquidabã/SE	aquidabã	Lixão	Aquidabã/SE							
230100	Aquiraz/CE	Aterro Sanitário	Aterro sanitário	Aquiraz/CE		2.732	35		1.560		
230100	Aquiraz/CE	Vala de RSS	Vala especifica de RSS	Aquiraz/CE							
250080	Araçagi/PB	PREFEITURA MUNICIPAL DE ARAÇAGI	Lixão	Araçagi/PB	18	18					
280030	Aracaju/SE	Aterro Controlado do Bairro Santa Maria	Aterro controlado	Aracaju/SE	350.073	191.897	0	0	156.399	1.778	0
280030	Aracaju/SE	Vala séptica	Vala especifica de RSS	Aracaju/SE	1.421		1.421				
250150	Bananeiras/PB	SÍTIO PORTEIRAS	Lixão	Bananeiras/PB	1.580	1.580					
270050	Barra de Santo Antônio/AL	Lixão Barra I	Lixão	Barra de Santo Antônio/AL	700	600	0	0	100	0	0
270050	Barra de Santo Antônio/AL	Lixão Ilha da Croa	Lixão	Barra de Santo Antônio/AL	690	590	0	0	100	0	0
290270	Barra/BA	LIXAO	Lixão	Barra/BA	15.472	14.000	472			1.000	
210180	Benedito Leite/MA	LIXÃO	Lixão	Benedito Leite/MA	6	3	0	0	2	1	0
250210	Boa Ventura/PB	PREFEITURA MUNICIPAL DE BOA VENTURA	Lixão	Boa Ventura/PB	720	432	72	0	108	108	0
290395	Bom Jesus da Serra/BA	Prefeitura Municipal de Bom Jesus da Serra	Lixão	Bom Jesus da Serra/BA	1.930	1.440	120	0	120	100	150
250240	Bonito de Santa Fé/PB	Bonito de Santa Fé	Lixão	Bonito de Santa Fé/PB	251.867	251.765	9		73	20	
230250	Brejo Santo/CE	LIXÃO	Lixão	Brejo Santo/CE	14.821	10.144	300	0	4.060	317	0
290460	Brumado/BA	Aterro Controlado de Sussuana	Vala especifica de RSS	Brumado/BA	1.211	1.200	6			5	
210230	Buriti Bravo/MA	LIXÃO DO MORRO	Lixão	Buriti Bravo/MA	504	500	4				
290500	Caculé/BA	LIXÃO	Lixão	Caculé/BA	5.771	5.770			2		
220207	Cajazeiras do Piauí/PI	ATERRO	Aterro sanitário	Cajazeiras do Piauí/PI	1	1	1	1	1	1	1
220209	Caldeirão Grande do Piauí/PI	Bandeira	Lixão	Caldeirão Grande do Piauí/PI		750					
220209	Caldeirão Grande do Piauí/PI	Serra da Gitirana	Lixão	Caldeirão Grande do Piauí/PI		720					
290570	Camaçari/BA	Aterro Integrado Camaçari / Dias D Ávila	Aterro sanitário	Camaçari/BA	241.475	125.806		11.020	58.895	15.330	30.425
290570	Camaçari/BA	Aterro Integrado Camaçari / Dias D Ávila	Aterro sanitário	Candeias/BA	25.201	25.201					
290570	Camaçari/BA	Aterro Integrado Camaçari / Dias D Ávila	Aterro sanitário	Dias d'Ávila/BA	13.212	13.212					
290570	Camaçari/BA	Aterro Integrado Camaçari / Dias D Ávila	Aterro sanitário	Madre de Deus/BA	2.346	2.346					2.912
290570	Camaçari/BA	Aterro Integrado Camaçari / Dias D Ávila	Aterro sanitário	Mata de São João/BA	8.916	8.916					
290570	Camaçari/BA	Aterro Integrado Camaçari / Dias D Ávila	Aterro sanitário	Pojuca/BA	3.905	3.905					
290570	Camaçari/BA	Aterro Integrado Camaçari / Dias D Ávila	Aterro sanitário	São Sebastião do Passé/BA	6.490						6.490

Nota: Só figuram nesta tabela as unidades que tiveram alguma resposta em campos relativos a quantidades recebidas.

TABELA Up02 - INFORMAÇÕES SOBRE O FLUXO DE RESÍDUOS PARA AS UNIDADES DE PROCESSAMENTO

ANO DE
REFERÊNCIA
2009

Município de localização		Unidades de processamento dos resíduos sólidos situadas no município									
		Nome da unidade	Tipo de unidade, segundo o município informante	Município de origem dos resíduos	Quantidade de resíduos recebidos						
Código	Nome/UF				Total	Dom+Pub	Saúde	Indústria	Entulho	Podas	Outros
					tonelada	tonelada	tonelada	tonelada	tonelada	tonelada	tonelada
Região Nordeste		Up001	Up003	Up025	Up080	Up007	Up008	Up009	Up010	Up067	Up011
290570	Camaçari/BA	Aterro Integrado Camaçari / Dias D Ávila	Aterro sanitário	Simões Filho/BA	2.772						2.772
290570	Camaçari/BA	COOPMARC	Unidade de triagem (galpão ou usina)	Camaçari/BA	415						415
290570	Camaçari/BA	Incinerador	Unidade de tratamento por incineração	Camaçari/BA	369		369				
250400	Campina Grande/PB	Lixão	Lixão	Campina Grande/PB	94.122	88.496	127				5.500
270140	Campo Alegre/AL	Campo Alegre	Lixão	Campo Alegre/AL	4.345	1.440	19		2.880	6	
220230	Canto do Buriti/PI	Lixão	Lixão	Canto do Buriti/PI							
280130	Capela/SE	PM CAPELA	Lixão	Capela/SE							
290710	Carinhanha/BA	AGROVILA 15	Lixão	Carinhanha/BA	32	32					
290710	Carinhanha/BA	AGROVILA 16	Lixão	Carinhanha/BA	32	32					
290710	Carinhanha/BA	AGROVILA 23	Lixão	Carinhanha/BA	27	27					
290710	Carinhanha/BA	ANGICO	Lixão	Carinhanha/BA	16	16					
290710	Carinhanha/BA	BAIXA DO MUCAMBO	Lixão	Carinhanha/BA	4	4					
290710	Carinhanha/BA	BARRA DO PARATECA	Lixão	Carinhanha/BA	16	16					
290710	Carinhanha/BA	BARRINHA	Lixão	Carinhanha/BA	18	18					
290710	Carinhanha/BA	CANABRAVA	Lixão	Carinhanha/BA	4	4					
290710	Carinhanha/BA	CAPINÃO	Lixão	Carinhanha/BA	6	6					
290710	Carinhanha/BA	FEIRA DE SANTA LUZIA	Lixão	Carinhanha/BA	5	5					
290710	Carinhanha/BA	MARREQUEIRO	Lixão	Carinhanha/BA	16	16	0	0	0	0	0
290710	Carinhanha/BA	RIACHO DO CAPINÃO	Lixão	Carinhanha/BA	4	4					
290710	Carinhanha/BA	SÃO JOSÉ	Lixão	Carinhanha/BA	7	7					
290710	Carinhanha/BA	SEDE	Lixão	Carinhanha/BA	282	282		0	0		0
290710	Carinhanha/BA	VILA SÃO JOÃO	Lixão	Carinhanha/BA	16	16					
230310	Cariré/CE	Lixão	Lixão	Cariré/CE		1.873					
260390	Carnaíba/PE	Prefeitura carnaíba	Lixão	Carnaíba/PE		2.160					
250420	Catingueira/PB	PREFEITURA MUNICIPAL DE CATINGUEIRA	Aterro sanitário	Catingueira/PB	156	60	24	0	48	24	0
290750	Catu/BA	ATERRO SANITÁRIO DE CATU	Aterro sanitário	Catu/BA	21.909	9.913			11.980	16	
230370	Caucaia/CE	Aterro Metropolitano da ASMOC	Aterro sanitário	Caucaia/CE	127.116	127.116					
230370	Caucaia/CE	Aterro Metropolitano da ASMOC	Aterro sanitário	Fortaleza/CE	1.299.951	1.023.974			131.233	39.135	105.610
240260	Ceará-Mirim/RN	Aterro Sanitário da Região Metropolitana de Natal	Aterro sanitário	Ceará-Mirim/RN	11.138	11.138					
240260	Ceará-Mirim/RN	Aterro Sanitário da Região Metropolitana de Natal	Aterro sanitário	Extremoz/RN	7.476	7.476					
240260	Ceará-Mirim/RN	Aterro Sanitário da Região Metropolitana de Natal	Aterro sanitário	Ielmo Marinho/RN	661	661					
240260	Ceará-Mirim/RN	Aterro Sanitário da Região Metropolitana de Natal	Aterro sanitário	Macaiba/RN	11.051	11.051					
240260	Ceará-Mirim/RN	Aterro Sanitário da Região Metropolitana de Natal	Aterro sanitário	Natal/RN	230.565	230.565					
240260	Ceará-Mirim/RN	Aterro Sanitário da Região Metropolitana de Natal	Aterro sanitário	Parnamirim/RN	51.853	51.853					
240260	Ceará-Mirim/RN	Aterro Sanitário da Região Metropolitana de Natal	Aterro sanitário	Rio do Fogo/RN	321	321					
240260	Ceará-Mirim/RN	Aterro Sanitário da Região Metropolitana de Natal	Aterro sanitário	São Gonçalo do Amarante/RN	13.380	13.380					
290790	Cipó/BA	Lixão	Lixão	Cipó/BA	3.175	3.025			100	50	
210330	Codó/MA	Lixão	Lixão	Codó/MA	36.500	22.320	280		13.900		
220277	Colônia do Piauí/PI	lixão publico de colonia do piaui	Lixão	Colônia do Piauí/PI							

Nota: Só figuram nesta tabela as unidades que tiveram alguma resposta em campos relativos a quantidades recebidas.

TABELA Up02 - INFORMAÇÕES SOBRE O FLUXO DE RESÍDUOS PARA AS UNIDADES DE PROCESSAMENTO

ANO DE REFERÊNCIA
2009

Município de localização		Unidades de processamento dos resíduos sólidos situadas no município									
		Nome da unidade	Tipo de unidade, segundo o município informante	Município de origem dos resíduos	Quantidade de resíduos recebidos						
Total	Dom+Pub				Saúde	Indústria	Entulho	Podas	Outros		
Código	Nome/UF				tonelada	tonelada	tonelada	tonelada	tonelada	tonelada	tonelada
Região Nordeste		Up001	Up003	Up025	Up080	Up007	Up008	Up009	Up010	Up067	Up011
210355	Conceição do Lago-Açu/MA	CONCEIÇÃO DO LAGO AÇU	Lixão	Conceição do Lago-Açu/MA	1.950	1.800	0	0	150	0	0
250450	Condado/PB	PREFEITURA MUNICIPAL DE CONDADO	Lixão	Condado/PB	6.867	6.000	3	0	864	0	0
290910	Coribe/BA	Preffeitura Municipal de Coribe	Lixão	Coribe/BA	2.036	1.286	0	0	750	0	0
290920	Coronel João Sá/BA	LIXÃO DE CORONEL JOÃO SÁ	Lixão	Coronel João Sá/BA	3.000						
290940	Cotegipe/BA	LIXÃO	Lixão	Cotegipe/BA	180	120			60		
290940	Cotegipe/BA	RETEC TECNOLOGIA EM RESIDUOS LTDA	Unid. tratamento por microondas ou autoclave	Cotegipe/BA	7		7				
230420	Crato/CE	lixão	Lixão	Crato/CE	48.000	48.000			14		
290980	Cruz das Almas/BA	aterro sanitário integrado de cruz das almas	Aterro sanitário	Conceição do Almeida/BA		1.400					
290980	Cruz das Almas/BA	aterro sanitário integrado de cruz das almas	Aterro sanitário	Cruz das Almas/BA		11.804					
290980	Cruz das Almas/BA	aterro sanitário integrado de cruz das almas	Aterro sanitário	São Felipe/BA		2.002					
290980	Cruz das Almas/BA	aterro sanitário integrado de cruz das almas	Aterro sanitário	Sapeaçu/BA		1.801					
291077	Feira da Mata/BA	RAMALHO	Lixão	Feira da Mata/BA	10	10					
291077	Feira da Mata/BA	sede	Lixão	Feira da Mata/BA	70	70					
260545	Fernando de Noronha/PE	Unidade de Tratamento de Resíduos Sólidos - UTRS	Unidade de triagem (galpão ou usina)	Fernando de Noronha/PE	3.332	2.210	22			1.101	
260570	Floresta/PE	Secretaria Municipal de Planejamento de Obras e Se	Lixão	Floresta/PE							
230435	Forquilha/CE	LIXÃO MUNICIPAL DE FORQUILHA	Lixão	Forquilha/CE	410	100	20	40	200	30	20
230440	Fortaleza/CE	CTRP Incinerador	Unidade de tratamento por incineração	Aquiraz/CE	26		26				
230440	Fortaleza/CE	CTRP Incinerador	Unidade de tratamento por incineração	Caucaia/CE	96		96				
230440	Fortaleza/CE	CTRP Incinerador	Unidade de tratamento por incineração	Eusébio/CE	33		33				
230440	Fortaleza/CE	CTRP Incinerador	Unidade de tratamento por incineração	Fortaleza/CE	3.089		3.089				
230440	Fortaleza/CE	Jangurussu - Transbordo	Unidade de transbordo	Fortaleza/CE	338.753	338.753					
220415	Francisco Macedo/PI	Café da Pedra	Lixão	Francisco Macedo/PI	288	268			20		
220420	Francisco Santos/PI	Lixão	Lixão	Francisco Santos/PI	150						
280250	General Maynard/SE	prefeitura municipal de general maynard	Lixão	General Maynard/SE							
230460	General Sampaio/CE	Compostagem	Unidade de compostagem (pátio ou usina)	General Sampaio/CE							48
291130	Gentio do Ouro/BA	Gentio do Ouro	Lixão	Gentio do Ouro/BA	1.217	1.170	2	5	30	5	5
260640	Gravatá/PE	Gravatá	Aterro sanitário	Gravatá/PE	17.740	17.740					
220450	Guadalupe/PI	Lixão de Guadalupe	Lixão	Guadalupe/PI	73.000	30.000	8.000	0	15.000	20.000	
210490	Guimarães/MA	lixao	Lixão	Guimarães/MA	37	30	0	0	5	2	0
230520	Hidrolândia/CE	LIXÃO NA LOCALIDADE DE ARGOLINHA	Lixão	Hidrolândia/CE	2.520						
291200	Ibiassucê/BA	IBIASSUCÊ	Lixão	Ibiassucê/BA							
260670	Ibirajuba/PE	lixão da sede municipal	Lixão	Ibirajuba/PE		621					
230540	Icó/CE	ICÓ	Lixão	Icó/CE	14.347	10.592	100	0	3.585	70	
230550	Iguatu/CE	Lixão Municipal	Lixão	Iguatu/CE	25.057	24.021	273	300	0	313	150
210530	Imperatriz/MA	Aterro Controlado	Aterro controlado	Imperatriz/MA	66.102	64.352	0	0	0	1.751	0
210530	Imperatriz/MA	Vala Especifica para RSS	Vala especifica de RSS	Imperatriz/MA	458		458				
230560	Independência/CE	jurua	Lixão	Independência/CE	6.960	6.960					
270330	Inhapi/AL	LIXÃO	Lixão	Inhapi/AL	501	210	2	0	288	0	1
291430	Iramaia/BA	lixão	Lixão	Iramaia/BA	105	32	6	0	45	10	12

Nota: Só figuram nesta tabela as unidades que tiveram alguma resposta em campos relativos a quantidades recebidas.

TABELA Up02 - INFORMAÇÕES SOBRE O FLUXO DE RESÍDUOS PARA AS UNIDADES DE PROCESSAMENTO

ANO DE
REFERÊNCIA
2009

Município de localização		Unidades de processamento dos resíduos sólidos situadas no município									
		Nome da unidade	Tipo de unidade, segundo o município informante	Município de origem dos resíduos	Quantidade de resíduos recebidos						
Código	Nome/UF				Total	Dom+Pub	Saúde	Indústria	Entulho	Podas	Outros
					tonelada	tonelada	tonelada	tonelada	tonelada	tonelada	tonelada
Região Nordeste		Up001	Up003	Up025	Up080	Up007	Up008	Up009	Up010	Up067	Up011
291440	Iraquara/BA	Iraquara	Lixão	Iraquara/BA	3.289	3.285	4				
230610	Irauçuba/CE	sede	Lixão	Irauçuba/CE	6.524	6.100	24	100		300	
280290	Itabaiana/SE	LIXÃO	Lixão	Itabaiana/SE	90.000						
291480	Itabuna/BA	Volta da Cobra	Lixão	Itabuna/BA	106.208	70.013	1.002		20.171	15.003	
291570	Itamarí/BA	LIXÃO DA BAIXA FRIA	Lixão	Itamarí/BA		3.600					
291680	Itarantim/BA	itarantim	Lixão	Itarantim/BA	2.740	1.710	20	0	1.000	10	0
230655	Itarema/CE	ITAREMA	Lixão	Itarema/CE							
291690	Itiruçu/BA	Fazenda Lagoa Nova	Lixão	Itiruçu/BA	14.400	5.184			9.216		
260790	Jaboatão dos Guararapes/PE	Aterro da Muribeca	Aterro controlado	Moreno/PE	4.389	4.389					
260790	Jaboatão dos Guararapes/PE	Aterro da Muribeca	Aterro controlado	Recife/PE	456.826	240.538			93.392	10.294	112.602
240500	Jaçanã/RN	prefeitura municipal de jaçanã	Lixão	Jaçanã/RN							
291760	Jaguaquara/BA	Prefeitura Municipal de Jaguaquara	Aterro sanitário	Jaguaquara/BA	840	718	26	0	96	0	0
240540	Japi/RN	JAPI	Lixão	Japi/RN	0	0	0	0	0	0	0
230720	Jati/CE	jati2010	Lixão	Jati/CE	1.306	1.200	34	0	72	0	0
291870	Lafaiete Coutinho/BA	Aterro simplificado	Aterro sanitário	Lafaiete Coutinho/BA	1.140	639	1	0	450	50	
280350	Lagarto/SE	Lixão Santo Antônio	Lixão	Lagarto/SE		60	0				64
250830	Lagoa Seca/PB	Prefeitura Cidade de Lagoa Seca	Aterro controlado	Lagoa Seca/PB							
291890	Lajedão/BA	lixão	Lixão	Lajedão/BA	140	30	5	0	60	40	5
291900	Lajedinho/BA	Lixão de Lajedinho	Lixão	Lajedinho/BA	2		0	0	2	0	0
250840	Lastro/PB	Lastro	Lixão	Lastro/PB	240	192	15		30	3	
291920	Lauro de Freitas/BA	Central de Podas e Entulho	Aterro de Resíduos da Construção Civil (=inertes)	Lauro de Freitas/BA	133.129				99.917	33.212	
291930	Lençóis/BA	PREFEITURA MUNICIPAL DE LENÇÓIS	Lixão	Lençóis/BA	360	290	30	0	20	10	10
291950	Livramento de Nossa Senhora/BA	Livramento de Nossa Senhora	Lixão	Livramento de Nossa Senhora/BA	736	372			24	320	20
240700	Luis Gomes/RN	lixão	Lixão	Luis Gomes/RN	2.122	1.337	13	0	750	22	
270430	Maceió/AL	AMPITA - Projeto Pitanguiha Minha Vida	Unidade de triagem (galpão ou usina)	Maceió/AL		5					
270430	Maceió/AL	COOPREL - Cooperativa de recicladores de Lixo Alag	Unidade de triagem (galpão ou usina)	Maceió/AL		117					
270430	Maceió/AL	Lixão de Cruz das Almas /SLUM	Lixão	Maceió/AL		537.479					
270430	Maceió/AL	Unidade de Triagem da COBEL (COOPLUM)	Unidade de triagem (galpão ou usina)	Maceió/AL		167					
280390	Malhador/SE	lixão de Malhador	Lixão	Malhador/SE	1.307	306	1			1.000	
250900	Manaira/PB	Aterro Sanitário	Aterro sanitário	Manaira/PB	322	120	0	0	200	2	0
230765	Maracanaú/CE	ATERRO SANITÁRIO	Aterro sanitário	Maracanaú/CE	102.511	65.385	175			2.842	34.110
230765	Maracanaú/CE	ATERRO SANITÁRIO	Aterro sanitário	Maranguape/CE	8.322	8.322					
250920	Massaranduba/PB	Lixão de Massaranduba	Lixão	Massaranduba/PB							
210680	Mirinzal/MA	LIXÃO	Lixão	Mirinzal/MA	11	6	0	0	4	1	0
210680	Mirinzal/MA	Lixão Mirinzal	Lixão	Mirinzal/MA	11	6	0	0	4	1	
292160	Morpará/BA	Lixão	Lixão	Morpará/BA	133	108	6		10	9	
240800	Mossoró/RN	ACREVI - Associação Comunit. Reciclando para Vida		Mossoró/RN							
240800	Mossoró/RN	Lixão de Cajazeiras	Lixão	Mossoró/RN							
240810	Natal/RN	Incinerador MARQUISE	Unidade de tratamento por incineração	Natal/RN	6.070		6.070				

Nota: Só figuram nesta tabela as unidades que tiveram alguma resposta em campos relativos a quantidades recebidas.

TABELA Up02 - INFORMAÇÕES SOBRE O FLUXO DE RESÍDUOS PARA AS UNIDADES DE PROCESSAMENTO

ANO DE REFERÊNCIA
2009

Município de localização		Unidades de processamento dos resíduos sólidos situadas no município									
		Nome da unidade	Tipo de unidade, segundo o município informante	Município de origem dos resíduos	Quantidade de resíduos recebidos						
Total	Dom+Pub				Saúde	Indústria	Entulho	Podas	Outros		
Código	Nome/UF				tonelada	tonelada	tonelada	tonelada	tonelada	tonelada	tonelada
Região Nordeste		Up001	Up003	Up025	Up080	Up007	Up008	Up009	Up010	Up067	Up011
240810	Natal/RN	Unidade de Transbordo Cidade Nova	Unidade de transbordo	Natal/RN	197.931	197.931					
240810	Natal/RN	Unidade de Transbordo Cidade Nova	Unidade de transbordo	Parnamirim/RN	51.853	51.853					
240820	Nísia Floresta/RN	Lixão	Lixão	Nísia Floresta/RN	14.004	8.400	4				5.600
280450	Nossa Senhora da Glória/SE	Lixão	Lixão	Nossa Senhora da Glória/SE	7.197	5.250	125	102	250	220	1.250
251020	Nova Olinda/PB	PREFEITURA MUNICIPAL DE NOVA OLINDA	Lixão	Nova Olinda/PB	432	216	65	0	130	22	0
230945	Ocara/CE	LIXÃO PÚBLICO	Lixão	Ocara/CE		1.800	7	0	0	2	0
260960	Olinda/PE	Aterro de Resíduos Sólidos de Aguazinha	Aterro controlado	Olinda/PE	124.952	121.158	0	0	0	3.794	0
260960	Olinda/PE	Bonsucesso / Compostagem	Unidade de compostagem (pátio ou usina)	Olinda/PE	0	0	0	0			0
260960	Olinda/PE	Bonsucesso / Triagem	Unidade de triagem (galpão ou usina)	Olinda/PE	0	0	0	0	0	0	0
230970	Pacatuba/CE	Aterro Sanitário de Pacatuba	Aterro controlado	Itaitinga/CE	5.702	5.692	6	0	3	0	1
230970	Pacatuba/CE	Aterro Sanitário de Pacatuba	Aterro controlado	Pacatuba/CE	13.887	10.259	14	0	2.276	1.145	194
280490	Pacatuba/SE	PACATUBA PREFEITURA	Lixão	Pacatuba/SE							
292340	Palmas de Monte Alto/BA	LIXÃO	Lixão	Palmas de Monte Alto/BA		5.018					
220740	Palmeira do Piauí/PI	Prefeitura Municipal de Palmeira do Piauí	Lixão	Palmeira do Piauí/PI							
210760	Palmeirândia/MA	LIXÃO	Lixão	Palmeirândia/MA	4	3	0	0	1	0	0
270642	Pariconha/AL	PARICONHA	Lixão	Pariconha/AL	508	210	2	0	288	5	3
240325	Parnamirim/RN	Aterro de Podas e Entulhos de Parnamirim	Aterro de Resíduos da Construção Civil (=inertes)	Parnamirim/RN	46.215				22.694	23.521	
251080	Patos/PB	Lixão de Patos	Lixão	Patos/PB							
292390	Pau Brasil/BA	Pau Brasil	Lixão	Itaju do Colônia/BA							
292390	Pau Brasil/BA	Pau Brasil	Lixão	Pau Brasil/BA							
270660	Paulo Jacinto/AL	Lixão	Lixão	Mar Vermelho/AL	1.537	1.128	0	0	397	12	
270660	Paulo Jacinto/AL	Lixão	Lixão	Paulo Jacinto/AL	2.288	1.613	0	0	662	13	
231060	Penaforte/CE	Lixão penaforte	Lixão	Penaforte/CE	1.978	1.800	34	0	144	0	0
270680	Piaçabuçu/AL	Piaçabuçu	Lixão	Piaçabuçu/AL		1.800			768	2	2.570
251140	Picuí/PB	LIXAO A CEU ABERTO	Lixão	Picuí/PB	4.872	1.296	96		3.480		
231085	Pindoretama/CE	Lixão Pindoretama	Lixão	Pindoretama/CE							
210860	Pinheiro/MA	Lixão	Lixão	Pinheiro/MA	63.160	60.960			2.200		
251200	Pocinhos/PB	Depósito de Resíduos Sólidos do Município	Lixão	Pocinhos/PB	1.815	1.650	5		150	10	
241010	Poço Branco/RN	aterro municipal	Lixão	Poço Branco/RN	10.258	9.600	18	0	480	160	0
231110	Porteiras/CE	ATERRO CONTROLADO DO MUNICIPIO DE PORTEIRAS	Aterro controlado	Porteiras/CE	4.289	1.800	11	0	2.448	30	0
292530	Porto Seguro/BA	aterro sanitário de Porto Seguro	Aterro sanitário	Porto Seguro/BA		38.891	120		1.500		
292560	Presidente Dutra/BA	Lixão	Lixão	Presidente Dutra/BA	4.800	3.650			1.150		
241030	Presidente Juscelino/RN	LIXÃO MUNICIPAL DE SERRA CAIADA	Lixão	Presidente Juscelino/RN	3.240	2.673	81		324	162	
292593	Quixabeira/BA	lixão	Lixão	Quixabeira/BA	180	127	8	0	45	0	
261160	Recife/PE	Núcleo de Triagem	Unidade de triagem (galpão ou usina)	Recife/PE	935	935					
261160	Recife/PE	SERQUIP	Unidade de tratamento por incineração	Recife/PE	5.773		5.773				
231160	Redenção/CE	REDENÇÃO-CE	Lixão	Redenção/CE							
261190	Rio Formoso/PE	Aterro Sanitário, Usina de Recilágem e Compostagem	Aterro sanitário	Rio Formoso/PE		168			60		
231180	Russas/CE	RUSSAS	Lixão	Russas/CE	31.200	16.982	312	1.560	9.226	3.120	

TABELA Up02 - INFORMAÇÕES SOBRE O FLUXO DE RESÍDUOS PARA AS UNIDADES DE PROCESSAMENTO

ANO DE
REFERÊNCIA
2009

Município de localização		Unidades de processamento dos resíduos sólidos situadas no município									
		Nome da unidade	Tipo de unidade, segundo o município informante	Município de origem dos resíduos	Quantidade de resíduos recebidos						
Código	Nome/UF				Total	Dom+Pub	Saúde	Indústria	Entulho	Podas	Outros
					tonelada	tonelada	tonelada	tonelada	tonelada	tonelada	tonelada
Região Nordeste		Up001	Up003	Up025	Up080	Up007	Up008	Up009	Up010	Up067	Up011
261220	Salgueiro/PE	Aterro Sanitário	Aterro sanitário	Salgueiro/PE	17	10			6		1
292740	Salvador/BA	ACOPAMEC	Unidade de triagem (galpão ou usina)	Salvador/BA	16	16					
292740	Salvador/BA	ARCORS	Unidade de triagem (galpão ou usina)	Salvador/BA	3	3					
292740	Salvador/BA	ASSOCIAÇÃO JOVENS EM AÇÃO	Unidade de triagem (galpão ou usina)	Salvador/BA	15	15					
292740	Salvador/BA	ATERRO DE INERTE REVITA ENGENHARIA	Aterro de Resíduos da Construção Civil (=inertes)	Salvador/BA	1.303				1.303		
292740	Salvador/BA	Aterro Inerte - Base de Descarga de Entulho (BDE)	Aterro de Resíduos da Construção Civil (=inertes)	Salvador/BA	398.875				398.875		
292740	Salvador/BA	Aterro Metropolitano Centro	Aterro sanitário	Lauro de Freitas/BA	56.056	56.056					
292740	Salvador/BA	Aterro Metropolitano Centro	Aterro sanitário	Salvador/BA	699.243	699.243					
292740	Salvador/BA	Aterro Metropolitano Centro	Aterro sanitário	Simões Filho/BA	10.840	10.840					
292740	Salvador/BA	CAEC	Unidade de triagem (galpão ou usina)	Salvador/BA	400	400					
292740	Salvador/BA	CAMAPET	Unidade de triagem (galpão ou usina)	Salvador/BA	130	130					
292740	Salvador/BA	CANORE	Unidade de triagem (galpão ou usina)	Salvador/BA	50	50					
292740	Salvador/BA	Central de Podas	Unidade de manejo de galhadas e podas	Salvador/BA	10.383					10.383	
292740	Salvador/BA	COOCREJA	Unidade de triagem (galpão ou usina)	Salvador/BA	15	15					
292740	Salvador/BA	COOPELIX	Unidade de triagem (galpão ou usina)	Salvador/BA	30	30					
292740	Salvador/BA	Cooperativa Coopcicla - Galpão Sete Portas	Unidade de triagem (galpão ou usina)	Salvador/BA	420	420					
292740	Salvador/BA	COOPERBA - Ogunjá - Antiga Bariri	Unidade de triagem (galpão ou usina)	Salvador/BA	380	380					
292740	Salvador/BA	COOPERBRAVA	Unidade de triagem (galpão ou usina)	Salvador/BA	405	405					
292740	Salvador/BA	COOPERDIN	Unidade de triagem (galpão ou usina)	Salvador/BA	15	15					
292740	Salvador/BA	COOPERPAZ - Cooperativa de Catadores de Reciclagem	Unidade de triagem (galpão ou usina)	Salvador/BA	70	70					
292740	Salvador/BA	COOPERSSF	Unidade de triagem (galpão ou usina)	Salvador/BA	145	145					
292740	Salvador/BA	COOPERTANE	Unidade de triagem (galpão ou usina)	Salvador/BA	20	20					
292740	Salvador/BA	COOPGUARY	Unidade de triagem (galpão ou usina)	Salvador/BA	230	230					
292740	Salvador/BA	COOPMAM	Unidade de triagem (galpão ou usina)	Salvador/BA	18	18					
292740	Salvador/BA	CRG BAHIA	Unidade de triagem (galpão ou usina)	Salvador/BA	152	152					
292740	Salvador/BA	Estação de Transbordo	Unidade de transbordo	Salvador/BA	523.682	523.682					
292740	Salvador/BA	FOLHA VERDE	Unidade de triagem (galpão ou usina)	Salvador/BA	10	10					
292740	Salvador/BA	PACIÊNCIA VIVA	Unidade de triagem (galpão ou usina)	Salvador/BA	90	90					
292740	Salvador/BA	Posto de Descarga de Entulho (Itaigara)	Área de transb e triagem de RCD e volumosos (=ATT	Salvador/BA	10.605				10.605		
292740	Salvador/BA	Posto de Descarga de Resíduos da Construção e Demo	Área de transb e triagem de RCD e volumosos (=ATT	Salvador/BA	9.090				9.090		
292740	Salvador/BA	RECICLA CAJAZEIRAS	Unidade de triagem (galpão ou usina)	Salvador/BA	12	12					
292740	Salvador/BA	RECICOOP	Unidade de triagem (galpão ou usina)	Salvador/BA	9	9					
292740	Salvador/BA	REVALORIZAR	Unidade de triagem (galpão ou usina)	Salvador/BA	160	160					
292740	Salvador/BA	Unidade de Compostagem	Unidade de compostagem (pátio ou usina)	Salvador/BA	84						84
292740	Salvador/BA	Vala Séptica	Vala específica de RSS	Salvador/BA	57		57				
210970	Sambaíba/MA	lixão	Lixão	Sambaíba/MA		1.600	30				
292750	Santa Bárbara/BA	Unidade de Resíduos da Batata	Lixão	Santa Bárbara/BA		22	0	0			
292780	Santa Cruz da Vitória/BA	Resíduos Sólidos - SCV	Lixão	Santa Cruz da Vitória/BA	5.080	4.380			700		
210980	Santa Helena/MA	LIXÃO	Lixão	Santa Helena/MA	38	30	0	0	6	2	

Nota: Só figuram nesta tabela as unidades que tiveram alguma resposta em campos relativos a quantidades recebidas.

TABELA Up02 - INFORMAÇÕES SOBRE O FLUXO DE RESÍDUOS PARA AS UNIDADES DE PROCESSAMENTO

ANO DE REFERÊNCIA
2009

Município de localização		Unidades de processamento dos resíduos sólidos situadas no município									
		Nome da unidade	Tipo de unidade, segundo o município informante	Município de origem dos resíduos	Quantidade de resíduos recebidos						
Total	Dom+Pub				Saúde	Indústria	Entulho	Podas	Outros		
Código	Nome/UF				tonelada	tonelada	tonelada	tonelada	tonelada	tonelada	tonelada
Região Nordeste		Up001	Up003	Up025	Up080	Up007	Up008	Up009	Up010	Up067	Up011
210990	Santa Inês/MA	Lixão de Santa Inês	Lixão	Pindaré-Mirim/MA	750	750					
210990	Santa Inês/MA	Lixão de Santa Inês	Lixão	Santa Inês/MA	17.701	17.472	198			31	
261260	Santa Maria da Boa Vista/PE	Aterro Sanitário	Aterro sanitário	Santa Maria da Boa Vista/PE							
292810	Santa Maria da Vitória/BA	Lixão de Santa Maria da Vitória	Lixão	Santa Maria da Vitória/BA	5.865	3.696	85		2.028	56	
292840	Santa Rita de Cássia/BA	SANTA RITA DE CASSIA	Lixão	Santa Rita de Cássia/BA	18.404	18.250	50	0	100	2	2
280640	Santana do São Francisco/SE	LIXÃO	Lixão	Santana do São Francisco/SE		288	0		1		
292880	Santo Estêvão/BA	Santo Estêvão	Lixão	Santo Estêvão/BA	7.500	7.500					
211050	São Bento/MA	LIXÃO	Lixão	São Bento/MA	1.140	720			360	60	
280670	São Cristóvão/SE	Lixeira	Lixão	São Cristóvão/SE	51.000	35.000			16.000		
241200	São Gonçalo do Amarante/RN	Area de Destino Final do Guajirú	Outra	Natal/RN	294.310				159.894	27.821	106.595
241200	São Gonçalo do Amarante/RN	Incinerador SERQUIP	Unidade de tratamento por incineração	Natal/RN	1.080		1.080				
211107	São João do Soter/MA	LIXÃO DA BAIXA FUNDA	Lixão	São João do Soter/MA		3.251	6	5	35	30	
261340	São José da Coroa Grande/PE	LIXÃO	Lixão	São José da Coroa Grande/PE	20.470	20.440				30	
211120	São José de Ribamar/MA	Lixão de São José de Ribamar	Lixão	São José de Ribamar/MA	24.000	24.000					
292937	São José do Jacuipe/BA	lixão	Lixão	São José do Jacuipe/BA	95	45	3	0	40	5	2
211140	São Luís Gonzaga do Maranhão/MA	LIXÃO	Lixão	São Luís Gonzaga do Maranhão/MA	12	9	0	0	2	1	0
211130	São Luis/MA	Aterro Municipal da Ribeira	Aterro controlado	São Luis/MA	473.566	473.566					
292940	São Miguel das Matas/BA	LIXÃO	Lixão	São Miguel das Matas/BA	1.320	1.210	10	0	50	40	10
241255	São Miguel do Gostoso/RN	Prefeitura Municipal	Lixão	São Miguel do Gostoso/RN	0	0	0	0	0	0	0
231270	Senador Pompeu/CE	ATERRO SEN POMPEU	Aterro sanitário	Senador Pompeu/CE	2.969	2.738	126	25	70	7	3
241340	Serra Negra do Norte/RN	USINA DE TRATAMENTO DE LIXO	Unidade de triagem (galpão ou usina)	Serra Negra do Norte/RN	1.296						
293060	Serrolândia/BA	SERROLANDIA	Outra	Serrolândia/BA		2.000					
231290	Sobral/CE	Aterro Sanitário de Sobral	Aterro sanitário	Sobral/CE		78.004	577		343	13	
261440	Solidão/PE	SOLIDAO	Unidade de triagem (galpão ou usina)	Solidão/PE	19	12	2	0	3	2	0
261500	Taquaritinga do Norte/PE	LIXÃO MUNICIPAL / SÍTIO RAPOSA	Lixão	Taquaritinga do Norte/PE	8.920						
211220	Timon/MA	Fabrica de Reciclagem e Compostagem	Unidade de triagem (galpão ou usina)	Timon/MA	109	32	36	0		41	0
270920	Traipu/AL	Lixão de Traipu	Lixão	Traipu/AL	2.178	1.340	18	0	762	58	0
251680	Triunfo/PB	Aterro Sanitário	Lixão	Triunfo/PB	829						
293250	Una/BA	PREFEITURA MUNICIPAL DE UMA	Lixão	Una/BA	4.320	2.160	24	1.956	180	0	0
293270	Uruçuca/BA	Uruçuca	Lixão	Ilhéus/BA							
293270	Uruçuca/BA	Uruçuca	Lixão	Uruçuca/BA		144	2		15	1	
293320	Vera Cruz/BA	Aterro	Aterro sanitário	Itaparica/BA	10.250	10.000	250				
231410	Viçosa do Ceará/CE	Lixao	Lixão	Viçosa do Ceará/CE		6.576	23				
293330	Vitória da Conquista/BA	Aterro	Aterro sanitário	Vitória da Conquista/BA	54.129	53.306	230	288		305	
293330	Vitória da Conquista/BA	Vala para RSS	Vala específica de RSS	Vitória da Conquista/BA	230		230				
261640	Vitória de Santo Antão/PE	Vitória de Santo Antão	Aterro controlado	Vitória de Santo Antão/PE	37.200	15.100	3.700	5.000	8.000	400	5.000
293340	Wagner/BA	ATERRO DO MUNICIPIO DE WAGNER	Aterro controlado	Wagner/BA	657	400	7		240	10	

TABELA Up03

INFORMAÇÕES SOBRE CARACTERÍSTICAS DAS UNIDADES
DE PROCESSAMENTO POR DISPOSIÇÃO NO SOLO
(ATERROS SANITÁRIOS, CONTROLADOS E LIXÕES)

TABELA Up03 - INFORMAÇÕES SOBRE CARACTERÍSTICAS DAS UNIDADES DE PROCESSAMENTO POR DISPOSIÇÃO NO SOLO

ANO DE REFERÊNCIA
2009

Município de localização		Nome da unidade	Características da unidade por disposição no solo																	Tipo de unidade segudno o município informante			
			Tipo de licença ambiental obtida	Cerca	Inst. adm.	Imper-meabi-lização da base	Frequência da cob. dos resíduos	Drena-gem de gases	Aprov. dos gases	Drena-gem de águas pluviais	Recirc. de choru-me	Drena-gem de choru-me	Trat. interno de cho-rume	Trat. externo de cho-rume	Vigi-lância	Monit. ambi-ental	Queima a céu aberto	Animais exceto aves	Presença de catadores			Qtd. mora-dias	
Código	Nome/UF																	Ocor-rência	Até 14 anos	Maior de 14 anos	unidade		
Região Nordeste		Up001	Up050	Up027	Up028	Up029	Up030	Up031	Up052	Up054	Up034	Up032	Up033	Up053	Up035	Up036	Up037	Up038	Up081	Up082	Up083	Up040	Up003
290010	Abaira/BA	sistema de coleta	Não existe	Sim	Sim	Não		Não	Não	Não	Não	Não	Não	Não	Não	Não	Não					0	Aterro sanitário
220010	Agricolândia/PI	Aterro/Lixão	Outro tipo	Não	Sim	Não	Semanal	Sim	Não	Não	Não	Não	Não	Não	Não	Sim	Sim	Sim				Não	Lixão
250010	Água Branca/PB	PREFEITURA MUNICIPAL DE ÁG	Não existe	Sim	Não	Não	Semanal	Não	Não	Não	Não	Não	Não	Não	Não	Não	Não				Não	Lixão	
220020	Água Branca/PI	Água Branca	Não existe	Sim	Sim	Sim		Não	Não	Não	Não	Sim	Não	Não	Sim	Não	Não	Não				Não	Aterro controlado
230040	Aiuaba/CE	empresa privada		Sim	Não	Não	Diária	Não	Não	Não	Não	Não	Não	Não	Sim	Não	Sim	Sim				0	Lixão
290070	Alagoinhas/BA	Aterro Sanitário	Operação	Sim	Sim	Sim	Diária	Sim	Não	Não	Não	Sim	Sim		Sim	Não	Não	Não	Sim	0	12	Não	Aterro sanitário
230050	Alcântaras/CE	Lixão Municipal de Alcântaras	Não existe	Sim	Não	Não		Não	Não	Não	Não	Não	Não	Não	Não	Sim	Sim	Não				0	Lixão
220045	Alvorada do Gurgueia/PI	Lixão do Alvorada do Gurgueia	Não existe	Não	Não	Não	Semanal	Não	Não	Não	Não	Não	Não	Não	Não	Não	Sim	Sim	Não			Não	Lixão
290100	Amargosa/BA	Aterro Sanitário Municipal	Não existe	Sim	Sim	Sim	Semanal	Não	Não	Não	Não	Não	Não	Não	Sim	Não	Não	Não				0	Aterro sanitário
290100	Amargosa/BA	Lixão	Não existe	Não	Não	Não		Não	Não	Não	Não	Não	Não	Não	Não	Não	Sim	Sim	Sim	0	8	4	Lixão
290100	Amargosa/BA	Vala para RSS	Não existe																				Aterro sanitário
230075	Amontada/CE	AMONTADA	Operação	Sim	Não	Sim		Não	Não	Não	Não	Não	Não	Não	Sim	Não	Não	Não				0	Lixão
290135	Andorinha/BA	lixão	Não existe	Sim	Não	Não		Não	Não	Não	Não	Não	Não	Não	Não	Não	Sim	Não				Não	Lixão
240080	Angicos/RN	Angicos	Não existe	Sim	Não	Não		Não	Não	Não	Não	Não	Não	Não	Não	Não	Sim	Sim				4	Lixão
250077	Aparecida/PB	Prefeitura Municipal de Aparecida-	Não existe	Sim	Não	Não	Diária	Não	Não	Não	Não	Não	Não	Não	Não	Não	Não	Não				Não	Lixão
230090	Apuiarés/CE	APUIARES	Não existe	Sim	Sim	Não	Diária	Não	Não	Não	Sim	Não	Não	Não	Não	Não	Sim	Não					Lixão
280020	Aquidabá/SE	aquidabá	Não existe	Não	Não	Não		Não	Não	Não	Sim	Não	Não	Não	Não	Não	Não	Sim				Não	Lixão
230100	Aquiraz/CE	Aterro Sanitário	Operação	Sim	Sim	Sim	Semanal	Sim	Sim	Sim	Não	Sim	Sim	Não	Sim	Sim	Não	Não	Sim		25	Não	Aterro sanitário
250080	Araçagi/PB	PREFEITURA MUNICIPAL DE AR	Não existe	Sim	Sim	Não	Diária	Não	Não	Não	Não	Não	Não	Não	Não	Não	Sim	Não				0	Lixão
280030	Aracaju/SE	Aterro Controlado do Bairro Santa	Não existe	Sim	Sim	Não	Diária	Não	Não	Não	Não	Não	Não	Não	Sim	Não	Não	Não	Não			Não	Aterro controlado
290210	Araci/BA	Aterro Sanitário Simplificado	Operação	Sim	Não	Não		Não	Não	Não	Não	Não	Não	Não	Sim	Não	Não	Não					Aterro controlado
270030	Arapiraca/AL	Aterro Sanitário	Operação	Sim	Sim	Sim	Diária	Sim	Não	Não	Não	Sim	Sim	Não	Sim	Não	Não	Sim	Sim	0	150	150	Aterro controlado
220090	Aroazes/PI	prefeitura municipal de aroazes	Não existe	Não	Não	Não		Não	Não	Não	Não	Não	Não	Não	Não	Não	Sim	Sim				Não	Lixão
250135	Assunção/PB	Unidade de recilagem	Não existe	Sim	Não	Não	Diária	Não	Não	Não	Não	Não	Não	Não	Não	Não	Sim	Não					Lixão
240140	Baia Formosa/RN	LIXÃO "PAU FERRO"	Não existe																				Lixão
250150	Bananeiras/PB	SÍTIO PORTEIRAS	Operação	Sim	Não	Não		Não	Não	Não	Não	Não	Não	Não	Não	Sim	Não	Não				0	Lixão
220117	Barra D'Alcântara/PI	Chapadinha dos Sinhas	Não existe	Sim	Não	Não	Diária	Não	Não	Não	Não	Não	Não	Não	Não	Não	Sim	Sim				Não	Lixão
270050	Barra de Santo Antônio/AL	Lixão Barra I	Não existe	Não	Não	Não	Diária	Não	Não	Não	Não	Não	Não	Não	Não	Não	Sim	Não					Lixão
270050	Barra de Santo Antônio/AL	Lixão Ilha da Croa	Não existe	Não	Não	Não	Diária	Não	Não	Não	Não	Não	Não	Não	Não	Não	Sim	Não					Lixão
290270	Barra/BA	LIXAO	Não existe	Sim	Não	Não	Diária	Não	Não	Não	Não	Não	Não	Não	Não	Não	Não	Sim				0	Lixão
230220	Beberibe/CE	Aterro Controlado do Sítio Macapá	Não existe	Sim	Não	Não	Semanal	Não	Não	Não	Não	Não	Não	Não	Sim	Sim	Não	Não				0	Aterro controlado
210180	Benedito Leite/MA	LIXÃO		Não	Não	Não		Não	Não	Não	Não	Não	Não	Não	Não	Não	Não	Não				Não	Lixão
250210	Boa Ventura/PB	PREFEITURA MUNICIPAL DE BO	Não existe	Não	Não	Não		Não	Não	Não	Não	Não	Não	Não	Não	Não	Sim	Sim				Não	Lixão
290395	Bom Jesus da Serra/BA	Prefeitura Municipal de Bom Jesus	Não existe	Não	Não	Não	Semanal	Não	Não	Não	Não	Não	Não	Não	Não	Não	Sim	Não				Não	Lixão

TABELA Up03 - INFORMAÇÕES SOBRE CARACTERÍSTICAS DAS UNIDADES DE PROCESSAMENTO POR DISPOSIÇÃO NO SOLO

ANO DE REFERÊNCIA
2009

Município de localização		Nome da unidade	Características da unidade por disposição no solo																		Tipo de unidade segudno o município informante		
			Tipo de licença ambiental obtida	Cerca	Inst. adm.	Imper-meabi-lização da base	Frequência da cob. dos resíduos	Drena-gem de gases	Aprov. dos gases	Drena-gem de águas pluviais	Recirc. de choru-me	Drena-gem de choru-me	Trat. interno de cho-rume	Trat. externo de cho-rume	Vigi-lância	Monit. ambi-ental	Queima a céu aberto	Animais exceto aves	Presença de catadores			Qtd. mora-dias	
Código	Nome/UF																	Ocor-rência	Até 14 anos	Maior de 14 anos		unidade	
Região Nordeste		Up001	Up050	Up027	Up028	Up029	Up030	Up031	Up052	Up054	Up034	Up032	Up033	Up053	Up035	Up036	Up037	Up038	Up081	Up082	Up083	Up040	Up003
240170 Bom Jesus/RN		LIXÃO BOM JESUS/RN	Não existe	Sim	Não	Sim		Não	Não	Não	Não	Não	Não	Não	Não	Não	Sim	Não					Lixão
290400 Boninal/BA		lixão	Não existe	Não	Não	Não		Não	Não	Não	Não	Não	Não	Não	Não	Não	Sim	Sim					0 Lixão
250240 Bonito de Santa Fé/PB		Bonito de Santa Fé	Não existe	Sim	Não	Não		Não	Não	Não	Não	Não	Não	Não	Não	Não	Sim	Sim					Não Lixão
250250 Boqueirão/PB		Secretaria de Infra-Estrutura	Não existe																				Lixão
230250 Brejo Santo/CE		LIXÃO	Outro tipo	Sim	Não	Não	Semanal	Não	Não	Sim	Não	Não	Não	Não	Sim	Sim	Sim	Sim					0 Lixão
210230 Buriti Bravo/MA		LIXÃO DO MORRO	Não existe	Sim	Não	Não		Não	Não	Não	Não	Não	Não	Não	Não	Não	Sim	Não					Não Lixão
250310 Cabaceiras/PB		Departamento de Obras e Serviços	Não existe	Sim	Não	Não		Não	Não	Não	Não	Não	Não	Não	Não	Não	Sim	Não					Lixão
290500 Caculé/BA		LIXÃO	Não existe	Sim	Não	Não	Semanal	Não	Não	Sim	Não	Não	Não	Não	Não	Não	Sim	Não					Não Lixão
290515 Caetanos/BA		LIXÃO	Não existe	Não	Sim	Não		Não	Não	Não	Não	Não	Não	Não	Não	Não	Sim	Não					Não Lixão
240200 Caicó/RN		Sítio Várzea Redonda ou Gruta do	Não existe	Sim	Sim	Não	Semanal	Não	Não	Não	Não	Não	Não	Não	Sim	Sim	Não	Não	Sim	0	15		Não Lixão
220207 Cajazeiras do Piauí/PI		ATERRO	Outro tipo	Sim	Não	Sim	Diária	Não	Não	Sim	Não	Sim	Sim	Não	Não	Sim	Sim	Não					Não Aterro sanitário
220209 Caldeirão Grande do Piauí/PI		Bandeira	Não existe	Sim	Não	Não		Não	Não	Não	Não	Não	Não	Não	Não	Sim	Sim	Não					Não Lixão
220209 Caldeirão Grande do Piauí/PI		Serra da Gitirana		Sim	Não	Não	Semanal	Sim	Não	Não	Não	Não	Não	Não	Sim	Sim	Sim	Não					Não Lixão
290570 Camaçari/BA		Aterro Integrado Camaçari / Dias D	Operação	Sim	Sim	Sim	Diária	Sim	Não	Sim	Não	Sim	Não	Sim	Sim	Sim	Não	Não	Não				Não Aterro sanitário
250390 Camalau/PB		CAMALAU	Não existe	Sim	Não	Sim	Semanal	Não	Não	Não	Não	Não	Não	Não	Não	Não	Sim	Não					Não Lixão
250400 Campina Grande/PB		Lixão	Operação	Sim	Sim	Não		Não	Não	Não	Sim	Não	Não	Não	Sim	Não	Sim	Sim	Sim				Não Lixão
270140 Campo Alegre/AL		Campo Alegre	Não existe	Sim	Sim	Não	Semanal	Não	Não	Não	Não	Não	Não	Não	Não	Não	Não	Não					0 Lixão
220220 Campo Maior/PI		VAZADOURO A CEU ABERTO DE	Não existe	Não	Não	Não		Não	Não	Não	Não	Não	Não	Não	Não	Não	Sim	Sim	Sim	0	6		2 Lixão
260370 Canhotinho/PE		LIXÃO DO SÍTIO PAULA	Não existe	Sim	Não	Não		Não	Não	Não	Não	Não	Não	Não	Não	Não	Sim	Não					Lixão
280120 Canindé de São Francisco/SE		Lixão do Bota Fora	Não existe	Sim	Não	Não	Semanal	Não	Não	Não	Não	Não	Não	Não	Não	Sim	Não	Não	Sim				Não Lixão
220230 Canto do Buriti/PI		Lixão	Não existe	Não	Não	Não		Não	Não	Não	Não	Não	Não	Não	Não	Não	Sim	Sim	Não				Não Lixão
280130 Capela/SE		PM CAPELA		Sim	Não	Sim	Semanal	Não	Não	Não	Não	Não	Não	Não	Sim	Não	Não	Sim					Não Lixão
290690 Caravelas/BA		Aterro Sanitario Simplificado de Car	Outro tipo	Não	Sim	Sim	Semanal	Sim	Não	Não	Não	Não	Não	Não	Não	Sim	Não	Não					Não Aterro controlado
290690 Caravelas/BA		Lixão Barcelona	Não existe	Não	Não	Não	Diária	Não	Não	Não	Não	Não	Não	Não	Não	Não	Sim	Não					Não Lixão
290690 Caravelas/BA		Lixão Juerana	Não existe	Não	Não	Não	Diária	Não	Não	Não	Não	Não	Não	Não	Não	Não	Sim	Sim					Não Lixão
290690 Caravelas/BA		Lixão Nova Tribuna	Não existe	Não	Não	Não	Diária	Não	Não	Não	Não	Não	Não	Não	Não	Não	Sim	Não					Não Lixão
290690 Caravelas/BA		Lixão Rancho Alegre	Não existe	Não	Não	Não	Diária	Não	Não	Não	Não	Não	Não	Não	Não	Não	Sim	Sim					Não Lixão
290710 Carinhanha/BA		AGROVILA 15	Não existe	Sim	Não	Não		Não	Não	Não	Não	Não	Não	Não	Não	Não	Sim	Não					Não Lixão
290710 Carinhanha/BA		AGROVILA 16	Não existe	Sim	Não	Não		Não	Não	Não	Não	Não	Não	Não	Não	Não	Sim	Não					Não Lixão
290710 Carinhanha/BA		AGROVILA 23	Não existe	Sim	Não	Não		Não	Não	Não	Não	Não	Não	Não	Não	Não	Sim	Não					Não Lixão
290710 Carinhanha/BA		ANGICO	Não existe	Sim	Não	Não		Não	Não	Não	Não	Não	Não	Não	Não	Não	Sim	Não					Não Lixão
290710 Carinhanha/BA		BAIXA DO MUCAMBO	Não existe	Sim	Não	Não		Não	Não	Não	Não	Não	Não	Não	Não	Não	Sim	Não					Não Lixão
290710 Carinhanha/BA		BARRA DO PARATECA	Não existe	Sim	Não	Não		Não	Não	Não	Não	Não	Não	Não	Não	Não	Sim	Não					Não Lixão
290710 Carinhanha/BA		BARRINHA	Não existe	Sim	Não	Não		Não	Não	Não	Não	Não	Não	Não	Não	Não	Sim	Não					Não Lixão

TABELA Up03 - INFORMAÇÕES SOBRE CARACTERÍSTICAS DAS UNIDADES DE PROCESSAMENTO POR DISPOSIÇÃO NO SOLO

ANO DE
REFERÊNCIA
2009

Município de localização		Nome da unidade	Características da unidade por disposição no solo																		Tipo de unidade segudno o município informante		
			Tipo de licença ambiental obtida	Cerca	Inst. adm.	Imper-meabilização da base	Frequência da cob. dos resíduos	Drena-gem de gases	Aprov. dos gases	Drena-gem de águas pluviais	Recirc. de choru-me	Drena-gem de choru-me	Trat. interno de cho-rume	Trat. externo de cho-rume	Vigi-lância	Monit. ambi-ental	Queima a céu aberto	Animais exceto aves	Presença de catadores			Qtd. mora-dias	
Ocor-rência	Até 14 anos	Maior de 14 anos																	unidade				
Código	Nome/UF																						
Região Nordeste		Up001	Up050	Up027	Up028	Up029	Up030	Up031	Up052	Up054	Up034	Up032	Up033	Up053	Up035	Up036	Up037	Up038	Up081	Up082	Up083	Up040	Up003
290710	Carinhanha/BA	CANABRAVA	Não existe	Sim	Não	Não		Não	Não	Não	Não	Não	Não	Não	Não	Sim	Não					Não Lixão	
290710	Carinhanha/BA	CAPINÃO	Não existe	Sim	Não	Não		Não	Não	Não	Não	Não	Não	Não	Não	Sim	Não					Não Lixão	
290710	Carinhanha/BA	FEIRA DE SANTA LUZIA	Não existe	Sim	Não	Não		Não	Não	Não	Não	Não	Não	Não	Não	Sim	Não					Não Lixão	
290710	Carinhanha/BA	MARREQUEIRO	Não existe	Não	Não	Não		Não	Não	Não	Não	Não	Não	Não	Não	Sim	Não					Não Lixão	
290710	Carinhanha/BA	PIANEGO	Não existe	Sim	Não	Não		Não	Não	Não	Não	Não	Não	Não	Não	Sim	Não					Não Lixão	
290710	Carinhanha/BA	RIACHO DO CAPINÃO	Não existe	Sim	Não	Não		Não	Não	Não	Não	Não	Não	Não	Não	Sim	Não					Não Lixão	
290710	Carinhanha/BA	SÃO JOSÉ	Não existe	Sim	Não	Não		Não	Não	Não	Não	Não	Não	Não	Não	Sim	Não					Não Lixão	
290710	Carinhanha/BA	SEDE	Não existe	Sim	Não	Não	Semanal	Não	Não	Não	Não	Não	Não	Não	Não	Sim	Não					Não Lixão	
290710	Carinhanha/BA	VILA SÃO JOÃO	Não existe	Sim	Não	Não		Não	Não	Não	Não	Não	Não	Não	Não	Sim	Não					Não Lixão	
230310	Cariré/CE	Lixão	Não existe	Sim	Não	Não		Não	Não	Não	Não	Não	Não	Não	Não	Sim	Não					0 Lixão	
260390	Carnaíba/PE	Prefeitura carnaiba	Não existe	Sim	Não	Não	Semanal	Não	Não	Não	Não	Não	Não	Não	Não	Sim	Não					0 Lixão	
250420	Catingueira/PB	PREFEITURA MUNICIPAL DE CA	Instalação	Sim	Não	Não		Não	Não	Não	Não	Não	Não	Não	Não	Sim	Sim					Não Aterro sanitário	
290750	Catu/BA	ATERRO SANITÁRIO DE CATU	Não existe	Sim	Sim	Sim	Diária	Sim	Não	Sim	Não	Sim	Não	Não	Sim	Sim	Sim					0 Aterro sanitário	
230370	Caucaia/CE	Aterro Metropolitano da ASMOC	Operação	Sim	Sim	Sim	Diária	Sim	Não	Sim	Não	Sim	Sim	Não	Sim	Não	Não	Não	Não			Não Aterro sanitário	
210300	Caxias/MA	Lixão Controlado	Não existe	Sim	Sim	Não	Diária	Não	Não	Não	Não	Não	Não	Não	Sim	Não	Sim	Sim	Sim	0	40	Não Lixão	
240260	Ceará-Mirim/RN	Aterro Sanitário da Região Metropol	Operação	Sim	Sim	Sim	Diária	Sim	Não	Sim	Sim	Sim	Sim	Sim	Sim	Não	Não	Não				Não Aterro sanitário	
290790	Cipó/BA	Lixão	Não existe	Não	Não	Não	Diária	Não	Não	Não	Não	Não	Não	Não	Não	Sim	Não					0 Lixão	
210330	Codó/MA	Lixão	Não existe	Não	Não	Não	Semanal	Não	Não	Não	Não	Não	Não	Não	Não	Sim	Sim	Sim	5	50	Não Lixão		
220277	Colônia do Piauí/PI	lixao publico de colonia do piaui	Não existe	Sim	Não	Não	Semanal	Não	Não	Não	Não	Não	Não	Não	Não	Sim	Sim					Não Lixão	
210355	Conceição do Lago-Açu/MA	CONCEIÇÃO DO LAGO AÇU	Não existe	Não	Não	Sim		Não	Não	Não	Não	Não	Não	Não	Não	Sim	Não					Não Lixão	
250450	Condado/PB	PREFEITURA MUNICIPAL DE CO		Não	Não	Não		Não	Não	Não	Não	Não	Não	Não	Não	Sim	Sim					Não Lixão	
290910	Coribe/BA	Prefeitura Municipal de Coribe	Não existe	Não	Não	Não	Diária	Não	Não	Não	Não	Não	Não	Não	Não	Sim	Sim					Não Lixão	
290920	Coronel João Sá/BA	LIXÃO DE CORONEL JOÃO SÁ	Não existe																			Lixão	
270230	Coruripe/AL	SECRETARIA DE LIMPEZA URBA	Prévia	Sim	Não	Sim		Sim	Não	Não	Não	Sim	Sim	Não	Sim	Não	Não	Não				0 Aterro controlado	
290940	Cotegipe/BA	LIXÃO		Sim	Não	Não		Não	Não	Não	Não		Não	Não	Sim	Não	Não					Não Lixão	
230420	Crato/CE	lixão	Não existe	Sim	Não	Não	Diária	Não	Não	Não	Não	Não	Não	Não	Sim	Não	Não	Não				0 Lixão	
290980	Cruz das Almas/BA	aterro sanitário integrado de cruz d	Outro tipo	Sim	Sim	Sim	Diária	Sim	Não	Sim	Sim	Sim	Sim	Não	Sim	Sim	Não	Não				Não Aterro sanitário	
230425	Cruz/CE	Deposito de Lixo Cavalto Bravo	Não existe	Sim	Não	Não		Não	Não	Não	Não	Não	Não	Não	Não	Sim	Não					0 Lixão	
230425	Cruz/CE	Deposito de Lixo Lagoa Seca	Não existe	Sim	Não	Não		Não	Não	Não	Não	Não	Não	Não	Não	Sim	Não					0 Lixão	
230425	Cruz/CE	Deposito de Lixo Monteiro	Não existe	Sim	Não	Não		Não	Não	Não	Não	Não	Não	Não	Não	Não	Não					Não Lixão	
230425	Cruz/CE	Deposito de Lixo Paraguai		Sim	Não	Não		Não	Não	Não	Não	Não	Não	Não	Não	Não	Não					Não Lixão	
210370	Cururupu/MA	Lixeira	Não existe	Não	Não	Não		Não	Não	Não	Não	Não	Não	Não	Não	Sim	Sim	Não				Não Lixão	
291050	Entre Rios/BA	Lixão	Não existe	Não	Não	Não	Diária	Não	Não	Não	Não	Não	Não	Não	Não	Não	Sim					Não Lixão	
230430	Farias Brito/CE	FARIAS BRITO	Prévia	Sim	Não	Não	Semanal	Não	Não	Não	Não	Não	Não	Não	Sim	Não	Não					Não Lixão	

TABELA Up03 - INFORMAÇÕES SOBRE CARACTERÍSTICAS DAS UNIDADES DE PROCESSAMENTO POR DISPOSIÇÃO NO SOLO

ANO DE
REFERÊNCIA
2009

Município de localização		Nome da unidade	Características da unidade por disposição no solo																		Tipo de unidade segudno o município informante		
			Tipo de licença ambiental obtida	Cerca	Inst. adm.	Impermeabilização da base	Frequência da cob. dos resíduos	Drenagem de gases	Aprov. dos gases	Drenagem de águas pluviais	Recirc. de chorume	Drenagem de chorume	Trat. interno de chorume	Trat. externo de chorume	Vigilância	Monit. ambiental	Queima a céu aberto	Animais exceto aves	Presença de catadores			Qtd. moradias	
Código	Nome/UF																	Ocorrência	Até 14 anos	Maior de 14 anos	unidade		
Região Nordeste		Up001	Up050	Up027	Up028	Up029	Up030	Up031	Up052	Up054	Up034	Up032	Up033	Up053	Up035	Up036	Up037	Up038	Up081	Up082	Up083	Up040	Up003
291077	Feira da Mata/BA	RAMALHO	Não existe	Não	Não	Não		Não	Não	Não	Não	Não	Não	Não	Não	Sim	Não					Não Lixão	
291077	Feira da Mata/BA	sede	Não existe	Sim	Não	Não		Não	Não	Não	Não	Não	Não	Não	Não	Sim	Sim					Não Lixão	
220385	Floresta do Piauí/PI	PREFEITURA MUNICIPAL DE FL	Não existe	Sim	Não	Não	Semanal	Não	Não	Não	Não	Não	Não	Não	Não	Sim	Não					Não Lixão	
260570	Floresta/PE	Secretaria Municipal de Planejame	Não existe	Sim	Não	Sim	Diária	Não	Não	Não	Não	Não	Não	Não	Não	Sim	Sim					Lixão	
230435	Forquilha/CE	LIXÃO MUNICIPAL DE FORQUILH	Não existe	Não	Não	Não		Não	Não	Sim	Não	Não	Não	Não	Não	Sim	Sim					1 Lixão	
220415	Francisco Macedo/PI	Café da Pedra	Operação	Sim	Não	Não	Diária	Não	Não	Sim	Não	Não	Não	Não	Sim	Sim	Sim	Não				Não Lixão	
220420	Francisco Santos/PI	Lixão	Não existe	Não	Não	Não		Não	Não	Não	Não	Não	Não	Não	Não	Sim	Sim					Não Lixão	
280250	General Maynard/SE	prefeitura municipal de general may	Não existe	Não	Não	Não		Não	Não	Não	Não	Não	Não	Não	Não	Não	Não					Não Lixão	
291130	Gentio do Ouro/BA	Gentio do Ouro	Não existe	Não	Não	Não		Não	Não	Não	Não	Não	Não	Não	Não	Sim	Sim					Não Lixão	
260640	Gravatá/PE	Gravatá	Operação	Sim	Sim	Sim	Semanal	Sim	Não	Sim	Sim	Sim	Sim	Não	Sim	Sim	Não	Não				Não Aterro sanitário	
230490	Groaíras/CE	Lixão	Não existe	Não	Não	Não	Diária	Não	Não	Não	Não	Não	Não	Não	Não	Sim	Sim					10 Lixão	
220450	Guadalupe/PI	Lixão de Guadalupe	Não existe	Não	Não	Não	Diária	Não	Não	Não	Não	Não	Não	Não	Não	Sim	Sim	Não				Não Lixão	
210490	Guimarães/MA	lixao	Não existe	Não	Não	Não	Semanal	Não	Não	Não	Não	Não	Não	Não	Não	Sim	Sim					Não Lixão	
230520	Hidrolândia/CE	LIXÃO NA LOCALIDADE DE ARG	Outro tipo	Sim	Não	Não	Diária	Não	Não	Não	Não	Não	Não	Não	Não	Sim	Não					0 Lixão	
291190	Iaçu/BA	laçu	Não existe	Sim	Não	Não	Semanal	Não	Não	Não	Não	Não	Não	Não	Não	Sim	Não					0 Lixão	
291200	Ibiassucê/BA	IBIASSUCÊ	Não existe	Não	Não	Não	Semanal	Não	Não	Não	Não	Não	Não	Não	Não	Sim	Sim	Não				Não Lixão	
260670	Ibirajuba/PE	lixão da sede municipal	Não existe	Sim	Não	Sim	Semanal	Não	Não	Não	Não	Não	Não	Não	Não	Não	Não					0 Lixão	
230540	Icó/CE	ICÓ	Operação	Sim	Não	Não		Não	Não	Não	Não	Não	Não	Sim	Não	Não	Sim	Não				0 Lixão	
230550	Iguatu/CE	Lixão Municipal	Não existe	Sim	Não	Não		Não	Não	Não	Não	Não	Não	Não	Sim	Não	Não	Não				Lixão	
210530	Imperatriz/MA	Aterro Controlado	Operação	Sim	Sim	Não		Não	Não	Não	Não	Não	Não	Não	Sim	Sim	Não	Não	Sim	22	91	Não Aterro controlado	
230560	Independência/CE	jurua	Operação	Sim	Não	Sim	Semanal	Não	Não	Não	Não	Não	Não	Não	Sim	Sim	Não	Sim				0 Lixão	
230560	Independência/CE	São Jerônimo	Operação	Sim	Não	Sim	Diária	Não	Não	Não	Não	Não	Não		Sim	Sim	Não	Sim	Não			Não Lixão	
270330	Inhapi/AL	LIXÃO	Não existe	Não	Não	Não		Não	Não	Não	Não	Não	Não	Não	Não	Sim	Sim					10 Lixão	
220470	Inhuma/PI	SECRETARIA MUNICIPAL DE SE	Instalação																			Aterro sanitário	
291430	Iramaia/BA	lixão	Não existe	Não	Não	Não	Diária	Não	Não	Não	Não	Não	Não	Não	Não	Sim	Sim					Não Lixão	
291440	Iraquara/BA	Iraquara	Não existe	Sim	Não	Não		Não	Não	Não	Não	Não	Não	Não	Não	Sim	Não					0 Lixão	
230610	Irauçuba/CE	sede	Outro tipo	Sim	Não	Não		Não	Não	Não	Não	Não	Não	Não	Não	Sim	Não					Não Lixão	
280290	Itabaiana/SE	LIXÃO	Não existe	Sim	Não	Não		Não	Não	Não	Não	Não	Não	Não	Não	Sim	Não					0 Lixão	
280310	Itabi/SE	itabi	Não existe	Sim	Não	Não	Semanal	Não	Não	Não	Sim	Não	Não	Não	Sim	Não	Não	Não				Não Lixão	
291480	Itabuna/BA	Volta da Cobra	Operação	Sim	Não	Não	Diária	Não	Não	Não	Não	Não	Não	Não	Sim	Sim	Sim	Não	Não			Não Lixão	
240485	Itajá/RN	Itajá	Instalação	Não	Não	Não		Sim	Não	Sim	Não	Não	Não	Não	Não	Sim	Não					Não Aterro sanitário	
291570	Itamarí/BA	LIXÃO DA BAIXA FRIA	Não existe	Sim	Não	Não		Não	Não	Não	Não	Não	Não	Não	Não	Não	Não					0 Lixão	
260765	Itambé/PE	Prefeitura Municipal de Itambé	Não existe	Sim	Não	Não		Não	Não	Não	Não	Não	Não	Não	Não	Não	Não					Não Lixão	
291680	Itarantim/BA	itarantim	Não existe	Não	Sim	Não	Diária	Não	Não	Não	Não	Não	Não	Não	Não	Sim	Não					0 Lixão	

TABELA Up03 - INFORMAÇÕES SOBRE CARACTERÍSTICAS DAS UNIDADES DE PROCESSAMENTO POR DISPOSIÇÃO NO SOLO

ANO DE REFERÊNCIA
2009

Município de localização		Nome da unidade	Características da unidade por disposição no solo																		Tipo de unidade segudno o município informante		
			Tipo de licença ambiental obtida	Cerca	Inst. adm.	Imper-meabi-lização da base	Frequência da cob. dos resíduos	Drena-gem de gases	Aprov. dos gases	Drena-gem de águas pluviais	Recirc. de choru-me	Drena-gem de choru-me	Trat. interno de cho-rume	Trat. externo de cho-rume	Vigi-lância	Monit. ambi-ental	Queima a céu aberto	Animais exceto aves	Presença de catadores			Qtd. mora-dias	
Código	Nome/UF																	Ocor-rência	Até 14 anos	Maior de 14 anos	unidade		
Região Nordeste		Up001	Up050	Up027	Up028	Up029	Up030	Up031	Up052	Up054	Up034	Up032	Up033	Up053	Up035	Up036	Up037	Up038	Up081	Up082	Up083	Up040	Up003
230655	Itarema/CE	ITAREMA	Não existe	Sim	Não	Não		Não	Não	Não	Não	Não	Não	Não	Sim	Sim	Sim	Não				0	Lixão
230660	Itatira/CE	PREFEITURA MUNICIPAL DE ITA	Não existe	Sim	Não	Não		Não	Não	Não	Não	Não	Não	Não	Não	Não	Sim	Não				Não	Lixão
291690	Itiruçu/BA	Fazenda Lagoa Nova	Não existe	Sim	Não	Não	Semanal	Não	Não	Não	Não	Não	Não	Não	Não	Não	Sim	Não				2	Lixão
260790	Jaboatão dos Guararapes/PE	Aterro da Muribeca	Outro tipo	Sim	Sim	Não	Semanal	Sim	Não	Sim	Sim	Sim	Sim	Não	Sim	Sim	Não	Não	Sim	0	859	Não	Aterro controlado
240500	Jaçaná/RN	prefeitura municipal de jaçaná	Prévia	Sim	Sim	Não	Diária	Não	Não	Não	Não	Não	Sim	Sim	Sim	Sim	Sim	Não					Lixão
291750	Jacobina/BA	LIMPUJA- Limpeza Publica de Jac		Não	Não	Não	Diária	Não	Não	Não	Não	Não	Não	Não	Não	Não	Não	Sim	Não			Não	Lixão
291760	Jaguaquara/BA	Prefeitura Municipal de Jaguaquara	Operação	Sim	Sim	Sim	Semanal	Sim	Não	Não	Sim	Sim	Não	Não	Sim	Não	Sim	Não				Não	Aterro sanitário
240540	Japi/RN	JAPI	Não existe	Não	Não	Não		Não	Não	Não	Não	Não	Não	Não	Não	Não	Não	Não				Não	Lixão
230720	Jati/CE	jati2010	Não existe	Sim	Não	Não	Semanal	Não	Não	Não	Não	Não	Não	Não	Não	Não	Sim	Sim				Não	Lixão
250750	João Pessoa/PB	Aterro Sanitário Metropolitano	Operação	Sim	Sim	Sim	Diária	Sim	Não	Sim	Não	Sim	Sim	Não	Sim	Sim	Não	Não	Não			Não	Aterro sanitário
250750	João Pessoa/PB	Lixão do Róger																					Lixão
230730	Juazeiro do Norte/CE	Aterro Controlado da Palmeirinha	Não existe	Sim	Sim	Não	Diária	Não	Não	Não	Não	Não	Não	Não	Sim	Sim	Não	Sim	Sim	0	170	1	Aterro controlado
291870	Lafaiete Coutinho/BA	Aterro simplificado	Outro tipo	Sim	Não	Não	Semanal	Não	Não	Não		Não	Não	Não		Não	Sim	Não				Não	Aterro sanitário
280350	Lagarto/SE	Lixão Santo Antônio	Não existe	Não	Não	Não	Diária	Não	Não	Não	Não	Não	Não	Não	Sim	Não	Não	Não	Não	Não		Não	Lixão
220555	Lagoa Alegre/PI	Prefeitura Municipal de Lagoa Alegr	Não existe	Sim	Sim	Não	Diária	Não	Não	Não	Não	Não	Não	Não	Não	Não	Não	Sim				Não	Lixão
250830	Lagoa Seca/PB	Prefeitura Cidade de Lagoa Seca	Operação	Não	Não	Sim	Semanal	Não	Não	Não	Não	Não	Não	Não	Sim	Sim	Não	Não				0	Aterro controlado
291890	Lajedão/BA	lixão	Não existe	Não	Não	Não	Diária	Não	Não	Não	Não	Não	Não	Sim	Não	Sim	Sim	Sim				Não	Lixão
291900	Lajedinho/BA	Lixão de Lajedinho	Não existe	Sim	Não	Não		Não	Não	Não	Não	Não	Não	Não	Não	Não	Sim	Não				Não	Lixão
250840	Lastro/PB	Lastro	Não existe	Sim	Não	Não	Semanal	Não	Não	Não	Não	Não	Não	Não	Não	Não	Não	Não				Não	Lixão
291930	Lençóis/BA	PREFEITURA MUNICIPAL DE LE		Não	Não	Não		Não	Não	Não	Não	Não	Não	Não	Não	Não	Sim	Não				Não	Lixão
230760	Limoeiro do Norte/CE	COMARES - UL	Não existe																				Aterro sanitário
291950	Livramento de Nossa Senhora/BA	Livramento de Nossa Senhora		Não	Não	Não		Não	Não	Não	Não	Não	Não	Não	Não	Não	Não	Sim				0	Lixão
210620	Luis Domingues/MA	luis domingues	Outro tipo	Não	Não	Não		Não	Não	Não	Não	Não	Não	Não	Não	Não	Não	Não				Não	Lixão
240700	Luis Gomes/RN	lixao	Não existe	Sim	Não	Sim		Não	Não	Não	Não	Não	Não	Não	Não	Sim	Sim	Não	Sim	0	6	Não	Lixão
270430	Maceió/AL	Lixão de Cruz das Almas /SLUM	Não existe	Não	Sim	Não	Semanal	Não	Não	Não	Não	Não	Não	Não	Sim	Não	Sim	Sim	Sim	0	326	Não	Lixão
291995	Maetinga/BA	MAETINGA	Não existe	Não	Não	Não		Não	Não	Sim	Não	Não	Não	Não	Não	Não	Sim	Não				Não	Lixão
292010	Mairi/BA	Lixão	Não existe	Não	Não	Não	Diária	Não	Não	Não	Não	Não	Não	Não	Não	Não	Sim	Sim				0	Lixão
280390	Malhador/SE	lixão de Malhador	Não existe	Sim	Não	Não		Não	Não	Não	Não	Não	Não	Não	Sim	Não	Não	Não				Não	Lixão
250900	Manaira/PB	Aterro Sanitário	Operação	Sim	Sim	Sim	Diária	Sim	Não	Sim	Sim	Sim	Sim	Não	Não	Sim	Não	Não				Não	Aterro sanitário
230765	Maracanau/CE	ATERRO SANITÁRIO	Operação	Sim	Sim	Não	Diária	Sim	Não	Sim	Não	Sim	Sim	Não	Sim	Sim	Não	Não				0	Aterro sanitário
260920	Maraial/PE	Lixão	Não existe	Não	Não	Não		Não	Não			Não	Não									0	Lixão
210637	Maranhãozinho/MA	Maranhaozinho	Outro tipo	Sim	Não	Não	Semanal	Não	Não			Não											Lixão
292080	Marcionilio Souza/BA	fazenda chure	Instalação	Não	Não			Não	Não	Não	Não	Não	Não	Não	Não	Não	Sim	Não					Aterro controlado
240740	Martins/RN	Prefeitura Municipal de Martins		Não		Não																	Lixão

TABELA Up03 - INFORMAÇÕES SOBRE CARACTERÍSTICAS DAS UNIDADES DE PROCESSAMENTO POR DISPOSIÇÃO NO SOLO

ANO DE
REFERÊNCIA
2009

Município de localização		Nome da unidade	Características da unidade por disposição no solo																		Tipo de unidade segudno o município informante			
			Tipo de licença ambiental obtida	Cerca	Inst. adm.	Impermeabilização da base	Frequência da cob. dos resíduos	Drenagem de gases	Aprov. dos gases	Drenagem de águas pluviais	Recirc. de chorume	Drenagem de chorume	Trat. interno de chorume	Trat. externo de chorume	Vigilância	Monit. ambiental	Queima a céu aberto	Animais exceto aves	Presença de catadores			Qtd. moradias		
Código	Nome/UF																	Ocorrência	Até 14 anos	Maior de 14 anos	unidade			
Região Nordeste		Up001	Up050	Up027	Up028	Up029	Up030	Up031	Up052	Up054	Up034	Up032	Up033	Up053	Up035	Up036	Up037	Up038	Up081	Up082	Up083	Up040	Up003	
292090	Mascote/BA	ELON SANTANA	Não existe	Sim	Sim	Sim	Diária	Não	Não	Não	Não	Não	Não	Não	Sim	Não	Não	Não				0	Aterro controlado	
230800	Massapé/CE	Lixão	Outro tipo	Não	Não			Não	Não	Não	Não	Não	Não	Não	Não	Não	Não	Não					Lixão	
250920	Massaranduba/PB	Lixão de Massaranduba	Não existe	Sim	Não	Não	Diária	Não	Não	Não	Não	Não	Não	Não	Não	Não	Sim	Não				Não	Lixão	
230820	Meruoca/CE	centro de reaproveitamento e recicl	Não existe	Sim	Não	Não		Não	Não	Sim	Não	Não	Não	Não	Sim	Sim	Não	Não				Não	Lixão	
292145	Mirante/BA	MIRANTE	Não existe	Não	Não	Não		Não	Não	Não	Não	Não	Não	Não	Não	Não	Não	Não				Não	Lixão	
210680	Mirinza/MA	LIXÃO	Não existe	Não	Não	Não		Não	Não	Não	Não	Não	Não	Não	Não	Não	Não	Não				Não	Lixão	
210680	Mirinza/MA	Lixão Mirinza	Não existe	Não	Não	Não		Não	Não	Não	Não	Não	Não	Não	Não	Não	Não	Não				Não	Lixão	
230850	Mombaça/CE	Aterro Sanitário	Não existe	Sim	Não		Diária	Não	Não	Não	Não	Não	Não	Não	Não	Não	Não	Sim					Aterro sanitário	
250960	Monte Horebe/PB	Lixão a céu aberto		Não	Não		Semanal	Não	Não	Não	Não	Não	Não	Não	Não	Não	Não	Não				Não	Lixão	
230870	Morada Nova/CE	Lixão	Não existe	Não	Não	Não	Semanal	Não	Não	Não	Não	Não	Não	Não	Não	Sim	Não	Sim				0	Lixão	
292160	Morpará/BA	Lixão	Não existe	Sim	Não	Não		Não	Não	Não	Não	Não	Não	Não	Não	Não	Sim	Sim				Não	Lixão	
240800	Mossoró/RN	Lixão de Cajazeiras	Operação	Sim	Não	Não	Diária	Não	Não	Não	Não	Não	Não	Não	Não	Sim	Não	Não	Não			Não	Lixão	
270550	Murici/AL	SLUM	Operação	Não	Não	Não	Diária	Não	Não	Não	Não	Não	Não	Não	Não	Não	Sim	Não				10	Lixão	
240820	Nisia Floresta/RN	Lixão	Não existe	Sim	Sim	Não	Semanal	Não	Não	Não	Não	Não	Não	Não	Não	Não	Sim	Sim	Sim				Não	Lixão
280450	Nossa Senhora da Glória/SE	Lixão	Prévia	Sim	Não	Sim		Não	Não	Sim	Não	Não	Não	Não	Sim	Não	Não	Não	Sim	12	15		Não	Lixão
280480	Nossa Senhora do Socorro/SE	Aterro Controlado da Palestina																						Aterro controlado
251020	Nova Olinda/PB	PREFEITURA MUNICIPAL DE NO	Não existe	Não	Não	Não		Não	Não	Não	Não	Não	Não	Não	Não	Não	Sim	Sim				Não	Lixão	
230945	Ocara/CE	LIXÃO PÚBLICO	Não existe	Não	Não	Não		Não	Não	Não	Não	Não	Não	Não	Não	Não	Sim	Sim				0	Lixão	
251040	Olho d'Água/PB	UNIDADE DE COLETA DO MUNIC	Outro tipo	Não	Não	Não	Diária	Não	Não	Não	Não	Não	Não	Não	Não	Não	Não	Não				Não	Aterro sanitário	
260960	Olinda/PE	Aterro de Resíduos Sólidos de Agu	Operação	Sim	Sim	Sim	Diária	Sim	Não	Sim	Sim	Sim	Sim	Não	Sim	Sim	Não	Sim	Sim			Não	Aterro controlado	
230970	Pacatuba/CE	Aterro Sanitário de Pacatuba	Operação	Sim	Sim	Sim	Semanal	Sim	Não	Sim	Não	Não	Não	Não	Sim	Não	Não	Não				Não	Aterro controlado	
280490	Pacatuba/SE	PACATUBA PREFEITURA	Não existe	Sim	Não	Não		Não	Não	Não	Não	Não	Não	Não	Não	Não	Não	Não				Não	Lixão	
292340	Palmas de Monte Alto/BA	LIXÃO	Não existe	Sim	Não	Não	Semanal	Não	Não	Sim	Não	Não	Não	Não	Não	Não	Sim	Não				Não	Lixão	
220740	Palmeira do Piauí/PI	Prefeitura Municipal de Palmeira do	Outro tipo	Não	Não	Sim	Diária	Não	Não	Não	Não	Não	Não	Não	Não	Não	Sim	Não				Não	Lixão	
210760	Palmeirândia/MA	LIXÃO	Não existe	Não	Não	Não		Não	Não	Não	Não	Não	Não	Não	Não	Não	Não	Não				Não	Lixão	
270640	Pão de Açúcar/AL	Lixão	Não existe	Sim	Não	Não		Não	Não		Não	Não	Não										Lixão	
270642	Pariconha/AL	PARICONHA	Não existe	Não	Não	Não	Semanal	Não	Não	Não	Não	Não	Não	Não	Não	Não	Sim	Sim				20	Lixão	
220770	Parnaíba/PI	Aterro Controlado de Parnaíba	Não existe	Sim	Sim	Sim	Diária	Não	Não	Sim	Não	Sim	Não	Não	Sim	Sim	Sim	Não	Sim	0	0		Não	Aterro controlado
251080	Patos/PB	Lixão de Patos	Operação	Sim	Não	Não	Semanal	Não	Não	Não	Não	Não	Não	Não	Não	Não	Não	Não	Sim	0	50		Não	Lixão
292390	Pau Brasil/BA	Pau Brasil	Não existe	Sim	Não	Não		Não	Não	Não	Não	Não	Não	Não	Não	Não	Sim	Não				5	Lixão	
270660	Paulo Jacinto/AL	Lixão	Não existe	Sim	Não	Não		Não	Não	Não	Não	Não	Não	Não	Não	Não	Não	Não				Não	Lixão	
231060	Penaforte/CE	Lixao penaforte	Não existe	Sim	Não	Não	Diária	Não	Não	Não	Não	Não	Não	Não	Sim	Não	Sim	Sim				Não	Lixão	
270670	Penedo/AL	secretaria de serviços publicos	Operação	Sim	Não	Sim		Não	Não	Não	Não	Não	Sim	Não	Sim	Não	Não	Não				0	Aterro controlado	
270680	Piaçabuçu/AL	Piaçabuçu	Prévia	Sim	Não	Não	Diária	Não	Não	Não	Não	Não	Não	Não	Não	Não	Não	Não					Lixão	

ANO DE
REFERÊNCIA
200911.296

TABELA Up03 - INFORMAÇÕES SOBRE CARACTERÍSTICAS DAS UNIDADES DE PROCESSAMENTO POR DISPOSIÇÃO NO SOLO

ANO DE
REFERÊNCIA
2009

Município de localização		Nome da unidade	Características da unidade por disposição no solo																		Tipo de unidade segudno o município informante			
			Tipo de licença ambiental obtida	Cerca	Inst. adm.	Imper-meabilização da base	Frequência da cob. dos resíduos	Drena-gem de gases	Aprov. dos gases	Drena-gem de águas pluviais	Recirc. de choru-me	Drena-gem de choru-me	Trat. interno de cho-rume	Trat. externo de cho-rume	Vigi-lância	Monit. ambi-ental	Queima a céu aberto	Animais exceto aves	Presença de catadores			Qtd. mora-dias		
Código	Nome/UF																	Ocor-rência	Até 14 anos	Maior de 14 anos	unidade			
Região Nordeste		Up001	Up050	Up027	Up028	Up029	Up030	Up031	Up052	Up054	Up034	Up032	Up033	Up053	Up035	Up036	Up037	Up038	Up081	Up082	Up083	Up040	Up003	
211050	São Bento/MA	LIXÃO	Não existe	Não	Não	Não	Semanal	Não	Não	Não	Não	Não	Não	Não	Não	Não	Sim	Sim				Não	Lixão	
261310	São Caitano/PE	São Caetano	Outro tipo	Não	Não	Não		Não	Não	Não	Não	Não	Não	Não	Não	Não	Sim					Não	Lixão	
280670	São Cristóvão/SE	Lixeira	Não existe	Sim	Não	Não	Semanal	Não	Não	Não	Não	Não	Não	Não	Não	Não	Não	Não	Não			Não	Lixão	
220960	São Félix do Piauí/PI	Aterro/Lixão	Outro tipo	Não	Não	Sim	Diária	Não	Não	Não	Não	Sim	Não	Não	Não	Sim	Sim	Não				Não	Aterro sanitário	
211107	São João do Soter/MA	LIXÃO DA BAIXA FUNDA	Não existe	Não	Não	Não	Diária	Não	Não	Não	Não	Não	Não	Não	Não	Sim	Sim	Não				Não	Lixão	
261340	São José da Coroa Grande/PE	LIXÃO	Não existe	Sim	Não	Não		Não	Não	Não	Não	Não	Não	Não	Não	Sim	Não					Não	Lixão	
211120	São José de Ribamar/MA	Lixão de São José de Ribamar	Não existe	Não	Não	Não	Diária	Não	Não	Não	Não	Não	Não	Não	Não	Não	Não	Sim	Sim			Não	Lixão	
292937	São José do Jacuipe/BA	lixão	Não existe	Não	Não	Não	Diária	Não	Não	Não	Não	Não	Não	Não	Não	Sim	Sim					Não	Lixão	
221020	São José do Piauí/PI	Aterro Sanitário Municipal	Não existe	Sim	Não	Não	Diária	Não	Não	Não	Não	Não	Não	Não	Não	Sim	Não					Não	Lixão	
211140	São Luis Gonzaga do Maranhão/MA	LIXÃO	Não existe	Não	Não	Não		Não	Não	Não	Não	Não	Não	Não	Não	Não	Não	Não				Não	Lixão	
211130	São Luis/MA	Aterro Municipal da Ribeira	Outro tipo	Sim	Sim	Sim	Diária	Sim	Não	Sim	Não	Sim	Sim	Não	Sim	Não	Não	Não	Não			Não	Aterro controlado	
292940	São Miguel das Matas/BA	LIXÃO	Não existe	Não	Não	Não		Não	Não	Não	Não	Não	Não	Não	Não	Não	Não	Não				Não	Lixão	
241255	São Miguel do Gostoso/RN	Prefeitura Municipal	Não existe	Não	Não	Não		Não	Não	Não	Não	Não	Não	Não	Não	Não	Não	Não				Não	Lixão	
231270	Senador Pompeu/CE	ATERRO SEN POMPEU	Instalação	Sim	Sim	Sim	Diária	Sim	Não	Sim	Não	Não	Não	Não	Não	Sim	Não					0	Aterro sanitário	
261390	Serra Talhada/PE	Serra Talhada	Não existe	Sim	Não	Não	Diária	Não	Não	Não	Não	Não	Não	Não	Não	Sim	Sim	Não				Não	Lixão	
231290	Sobral/CE	Aterro Sanitário de Sobral	Operação	Sim	Sim	Sim	Diária	Sim	Não	Sim	Não	Sim	Não	Não	Sim	Não	Não	Não	Não			Não	Aterro sanitário	
231290	Sobral/CE	Central de Controle de Lixo do Distr	Não existe	Sim	Não	Não	Semanal	Não	Não	Não	Não	Não	Não	Não	Sim	Não	Não	Não	Não			Não	Aterro controlado	
231290	Sobral/CE	Central de Controle de Lixo do Distr	Não existe	Sim	Não	Não		Não	Não	Não	Não	Não	Não	Não	Sim	Não	Não	Não	Não			Não	Aterro controlado	
231290	Sobral/CE	Central de Controle de Lixo do Distr	Não existe	Sim	Não	Não		Não	Não	Não	Não	Não	Não	Não	Sim	Não	Não	Não	Não			Não	Aterro controlado	
231290	Sobral/CE	Central de Controle de Lixo do Distr	Não existe	Sim	Não	Não		Não	Não	Não	Não	Não	Não	Não	Sim	Não	Não	Não	Não			Não	Aterro controlado	
231300	Solonópole/CE	solonopole	Não existe	Sim	Não	Não		Não	Não	Não	Não	Não	Não	Não	Não	Não	Sim	Não				4	Lixão	
251620	Sousa/PB	Lixão de Sousa	Não existe	Não	Não	Não	Semanal	Não	Não	Não	Não	Sim	Não	Não	Não	Não	Sim					5	Lixão	
293080	Souto Soares/BA	Lixão	Não existe	Sim	Não	Não		Não	Não	Não	Não	Não	Não	Não	Não	Não	Sim	Não				Não	Lixão	
261460	Tabira/PE	LIXÃO	Não existe	Sim	Não	Não		Não	Não	Não	Não	Não	Não	Não	Não	Não	Sim	Sim				0	Lixão	
241400	Tangará/RN	Depósito sanitário de Tangará	Não existe	Sim	Não	Não		Não	Não	Não	Não	Não	Não	Não	Não	Não	Sim	Não				0	Lixão	
293120	Taperoá/BA	Lixão Serra grande	Não existe	Sim	Não	Não		Não	Não	Não	Não	Não	Não	Não	Não	Não	Sim	Sim				0	Lixão	
261500	Taquaritinga do Norte/PE	LIXÃO MUNICIPAL / SÍTIO RAPO	Não existe	Sim	Não	Não		Não	Não	Não	Não	Não	Não	Não	Não	Sim	Não	Não				0	Lixão	
221100	Teresina/PI	Aterro Sanitário	Outro tipo	Sim	Sim	Não	Diária	Sim	Não	Sim	Não	Sim	Não	Não	Sim	Sim	Não	Não	Sim	0	150	Não	Aterro controlado	
211220	Timon/MA	Aterro Sanitário	Instalação	Sim	Sim	Sim	Diária	Sim	Não	Não	Não	Sim	Sim	Não	Sim	Sim	Não	Sim	Não				Não	Aterro controlado
270920	Traipu/AL	Lixão de Traipu	Não existe	Sim	Não	Não		Não	Não	Não	Não	Não	Não	Não	Não	Não	Sim	Não				0	Lixão	
231350	Trairi/CE	Lixão	Não existe	Sim	Não	Não		Não	Não	Não	Não	Não	Não	Não	Sim	Não	Sim	Não	Sim		10	Não	Lixão	
251680	Triunfo/PB	Aterro Sanitário	Não existe	Sim	Não	Não		Não	Não	Não	Não	Não	Não	Não	Não	Não	Sim	Não				1	Lixão	
293250	Una/BA	PREFEITURA MUNICIPAL DE UM	Não existe	Sim	Não	Não		Não	Não	Não	Não	Não	Não	Não	Não	Não	Não	Não	Sim	0	0	4	Lixão	
293270	Uruçuca/BA	Uruçuca	Operação	Sim	Sim	Não		Não	Não	Não	Não	Não	Não	Não	Sim	Sim	Não	Não				0	Lixão	

TABELA Up03 - INFORMAÇÕES SOBRE CARACTERÍSTICAS DAS UNIDADES DE PROCESSAMENTO POR DISPOSIÇÃO NO SOLO

ANO DE REFERÊNCIA
2009

Município de localização		Nome da unidade	Características da unidade por disposição no solo																	Tipo de unidade segudno o município informante			
			Tipo de licença ambiental obtida	Cerca	Inst. adm.	Imper-meabi-lização da base	Frequência da cob. dos resíduos	Drena-gem de gases	Aprov. dos gases	Drena-gem de águas pluviais	Recirc. de choru-me	Drena-gem de choru-me	Trat. interno de cho-rume	Trat. externo de cho-rume	Vigi-lância	Monit. ambi-ental	Queima a céu aberto	Animais exceto aves	Presença de catadores			Qtd. moras-dias unidade	
Ocor-rência	Até 14 anos	Maior de 14 anos																					
Código	Nome/UF																						
Região Nordeste		Up001	Up050	Up027	Up028	Up029	Up030	Up031	Up052	Up054	Up034	Up032	Up033	Up053	Up035	Up036	Up037	Up038	Up081	Up082	Up083	Up040	Up003
293280	Utinga/BA	Utinga - lixão	Não existe	Sim	Não	Não	Semanal	Não	Não	Não	Não	Não	Não	Sim	Não	Não	Não					0	Lixão
293310	Várzea do Poço/BA	PREFEITURA MUNICIPAL DE VÁ	Não existe	Não	Não	Não		Não	Não	Não	Não	Não	Não	Não	Não	Sim	Sim					0	Lixão
293320	Vera Cruz/BA	Aterro	Operação	Sim	Sim	Não	Semanal	Sim	Não	Não	Não	Sim	Não	Não	Sim	Não	Não	Não	Sim	0	50	Não	Aterro sanitário
231410	Viçosa do Ceará/CE	Lixão	Não existe	Sim	Não	Não		Não	Não	Não	Não	Não	Não	Não	Não	Sim	Não					Não	Lixão
251720	Vieirópolis/PB	Prefeitura Municipal de Vieirópolis	Não existe	Sim	Não	Não	Diária	Não	Não	Não	Não	Não	Não	Não	Não	Sim	Não					0	Lixão
293330	Vitória da Conquista/BA	Aterro	Operação	Sim	Sim	Sim	Diária	Sim	Não	Sim	Sim	Sim	Sim	Sim	Sim	Sim	Não	Não	Não			Não	Aterro sanitário
261640	Vitória de Santo Antão/PE	Vitória de Santo Antão	Operação	Sim	Sim	Sim	Diária	Não	Não	Sim	Não	Não	Não	Sim	Sim	Não	Não	Não	Sim	0	0	Não	Aterro controlado
293340	Wagner/BA	ATERRO DO MUNICPIO DE WA	Não existe	Sim	Não	Não	Semanal	Não	Não	Não	Não	Não	Não	Não	Sim	Sim	Não					Não	Aterro controlado

TABELA Up04
INFORMAÇÕES SOBRE A QUANTIDADE DE EQUIPAMENTOS
DAS UNIDADES DE PROCESSAMENTO POR DISPOSIÇÃO NO SOLO
(ATERROS SANITÁRIOS, CONTROLADOS E LIXÕES)

TABELA Up04 - INFORMAÇÕES SOBRE A QUANTIDADE DE EQUIPAMENTOS DAS UNIDADES DE PROCESSAMENTO POR DISPOSIÇÃO NO SOLO

ANO DE
REFERÊNCIA
2009

Município onde está a unidade		Nome da unidade	Tipo de unidade, segundo o município informante	Qtde. de equip. públicos usados rotineiramente na unidade de disposição						Qtde. de equip. privados usados rotineiramente na unidade de disposição							
				Trator de esteiras	Retroes- cavadeira	Pá carre- gadeira	Caminhão basculante	Caminhão pipa	Trator com rolo com- partador	Outro s	Trator de esteiras	Retroes- cavadeira	Pá carre- gadeira	Caminhão basculante	Caminhão pipa	Trator com rolo com- partador	Outros
Código	Nome/UF			unidade	unidade	unidade	unidade	unidade	unidade	unidade	unidade	unidade	unidade	unidade	unidade	unidade	unidade
Região Nordeste		Up001	Up003	Up015	Up016	Up017	Up018	Up071	Up069	Up019	Up020	Up021	Up022	Up023	Up075	Up073	Up024
290010	Abaíra/BA	sistema de coleta	Aterro sanitário	0	0	0	0		0	0	0	1	0	0		0	0
220010	Agricolândia/PI	Aterro/Lixão	Lixão				1							0			
250010	Água Branca/PB	PREFEITURA MUNICIPAL DE ÁGUA BRANCA	Lixão	0	1	0	2	0	0	0	0	0	0	0	0	0	0
220020	Água Branca/PI	Água Branca	Aterro controlado	1			0				0			0			
230040	Aiuaba/CE	empresa privada	Lixão														
290070	Alagoinhas/BA	Aterro Sanitário	Aterro sanitário	0		0	0				1		1	2			
230050	Alcântaras/CE	Lixão Municipal de Alcântaras	Lixão														
220045	Alvorada do Gurgueia/PI	Lixão do Alvorada do Gurgueia	Lixão														
290100	Amargosa/BA	Aterro Sanitário Municipal	Aterro sanitário	1	0	0	0				0	0	0	0			
290100	Amargosa/BA	Lixão	Lixão	0	1	0	0				0	0	0	0			
290100	Amargosa/BA	Vala para RSS	Aterro sanitário														
230075	Amontada/CE	AMONTADA	Lixão	0	0	0	1	0	0	0	0	0	0	0	0	0	0
290135	Andorinha/BA	lixão	Lixão	0	0	0	0				0	0	0	0			
240080	Angicos/RN	Angicos	Lixão	4	4	0	1	0	0	0	2	0	0	2	0	0	0
250077	Aparecida/PB	Prefeitura Municipal de Aparecida-PB	Lixão	1			1				0			0			
230090	Apuiarés/CE	APIUARES	Lixão				3							0			
280020	Aquidabã/SE	aquidabã	Lixão	1	0	0	0		0	0	0	0	0	0		0	0
230100	Aquiraz/CE	Aterro Sanitário	Aterro sanitário	0	0		1				1	1		1			
250080	Araçagi/PB	PREFEITURA MUNICIPAL DE ARAÇAGI	Lixão														
280030	Aracaju/SE	Aterro Controlado do Bairro Santa Maria	Aterro controlado	0	0	0	0	0	0	0	2	1	1	2	0	0	0
290210	Araci/BA	Aterro Sanitário Simplificado	Aterro controlado			1							0				
270030	Arapiraca/AL	Aterro Sanitário	Aterro controlado	0		0	0				3		1	3			
220090	Aroazes/PI	prefeitura municipal de aroazes	Lixão							1							0
250135	Assunção/PB	Unidade de reciclagem	Lixão				1							0			
240140	Baía Formosa/RN	LIXÃO "PAU FERRO"	Lixão														
250150	Bananeiras/PB	SÍTIO PORTEIRAS	Lixão							1							0
220117	Barra D'Alcântara/PI	Chapadinha dos Sinhas	Lixão														
270050	Barra de Santo Antônio/AL	Lixão Barra I	Lixão	0	0	0	1	0	0	0	0	0	0	2	0	0	0
270050	Barra de Santo Antônio/AL	Lixão Ilha da Croa	Lixão	0	0	0	0	0	0	0	0	0	0	2	0	0	0
290270	Barra/BA	LIXAO	Lixão	0	0	0	0			0	1	0	0	0			0
230220	Beberibe/CE	Aterro Controlado do Sítio Macapá	Aterro controlado	0	0	1	2	0	0	0	1	1	0	0	0	0	0
210180	Benedito Leite/MA	LIXÃO	Lixão		1		1					0		0			
250210	Boa Ventura/PB	PREFEITURA MUNICIPAL DE BOA VENTURA	Lixão	2			1			1	0			0			0
290395	Bom Jesus da Serra/BA	Prefeitura Municipal de Bom Jesus da Serra	Lixão	0	1	0	0	0	0	2	0	0	0	1	0	0	0
240170	Bom Jesus/RN	LIXÃO BOM JESUS/RN	Lixão														
290400	Boninal/BA	lixão	Lixão				1							0			
250240	Bonito de Santa Fé/PB	Bonito de Santa Fé	Lixão	0							1						
250250	Boqueirão/PB	Secretaria de Infra-Estrutura	Lixão														
230250	Brejo Santo/CE	LIXÃO	Lixão	0	0	0	1	0	0	0	0	0	0	0	0	0	0

TABELA Up04 - INFORMAÇÕES SOBRE A QUANTIDADE DE EQUIPAMENTOS DAS UNIDADES DE PROCESSAMENTO POR DISPOSIÇÃO NO SOLO

ANO DE
REFERÊNCIA
2009

Município onde está a unidade		Nome da unidade	Tipo de unidade, segundo o município informante	Qtde. de equip. públicos usados rotineiramente na unidade de disposição							Qtde. de equip. privados usados rotineiramente na unidade de disposição						
				Trator de esteiras	Retroes- cavadeira	Pá carre- gadeira	Caminhão basculante	Caminhão pipa	Trator com rolo com- partador	Outro s	Trator de esteiras	Retroes- cavadeira	Pá carre- gadeira	Caminhão basculante	Caminhão pipa	Trator com rolo com- partador	Outros
Código	Nome/UF			unidade	unidade	unidade	unidade	unidade	unidade	unidade	unidade	unidade	unidade	unidade	unidade	unidade	unidade
Região Nordeste		Up001	Up003	Up015	Up016	Up017	Up018	Up071	Up069	Up019	Up020	Up021	Up022	Up023	Up075	Up073	Up024
210230	Buriti Bravo/MA	LIXÃO DO MORRO	Lixão	0	0	0	0	0	0	0	0	0	0	0	0	0	0
250310	Cabaceiras/PB	Departamento de Obras e Serviços Urbanos	Lixão							1							0
290500	Caculé/BA	LIXÃO	Lixão		1		1					0		0			
290515	Caetanos/BA	LIXÃO	Lixão	0	0						0	0					
240200	Caicó/RN	Sítio Várzea Redonda ou Gruta do Seridó	Lixão	1	1	1	3	0	0	0	0	0	0	0	0	0	0
220207	Cajazeiras do Piauí/PI	ATERRO	Aterro sanitário	1							0						
220209	Caldeirão Grande do Piauí/PI	Bandeira	Lixão														
220209	Caldeirão Grande do Piauí/PI	Serra da Gitirana	Lixão														
290570	Camaçari/BA	Aterro Integrado Camaçari / Dias D Ávila	Aterro sanitário	0	2	4	6	3	0	1	2	0	0	4	0	0	0
250390	Camalau/PB	CAMALAU	Lixão				1			1				0			0
250400	Campina Grande/PB	Lixão	Lixão	0							2						
270140	Campo Alegre/AL	Campo Alegre	Lixão	0							1						
220220	Campo Maior/PI	VAZADOURO A CEU ABERTO DE CAMPO MAIO	Lixão	0	0	0	0	0	0	0	0	0	0	0	0	0	0
260370	Canhotinho/PE	LIXÃO DO SITIO PAULA	Lixão		1							0					
280120	Canindé de São Francisco/SE	Lixão do Bota Fora	Lixão		2		10			1		0		0			0
220230	Canto do Buriti/PI	Lixão	Lixão	0							1						
280130	Capela/SE	PM CAPELA	Lixão				0							1			
290690	Caravelas/BA	Aterro Sanitario Simplificado de Caravelas	Aterro controlado	0	0		0				1	1		2			
290690	Caravelas/BA	Lixão Barcelona	Lixão							0							1
290690	Caravelas/BA	Lixão Juerana	Lixão							0							1
290690	Caravelas/BA	Lixão Nova Tribuna	Lixão							0							1
290690	Caravelas/BA	Lixão Rancho Alegre	Lixão							0							1
290710	Carinhanha/BA	AGROVILA 15	Lixão														
290710	Carinhanha/BA	AGROVILA 16	Lixão														
290710	Carinhanha/BA	AGROVILA 23	Lixão														
290710	Carinhanha/BA	ANGICO	Lixão														
290710	Carinhanha/BA	BAIXA DO MUCAMBO	Lixão														
290710	Carinhanha/BA	BARRA DO PARATECA	Lixão														
290710	Carinhanha/BA	BARRINHA	Lixão														
290710	Carinhanha/BA	CANABRAVA	Lixão														
290710	Carinhanha/BA	CAPINÃO	Lixão														
290710	Carinhanha/BA	FEIRA DE SANTA LUZIA	Lixão														
290710	Carinhanha/BA	MARREQUEIRO	Lixão														
290710	Carinhanha/BA	PIANEGO	Lixão														
290710	Carinhanha/BA	RIACHO DO CAPINÃO	Lixão														
290710	Carinhanha/BA	SÃO JOSÉ	Lixão														
290710	Carinhanha/BA	SEDE	Lixão	1		1					0		0				
290710	Carinhanha/BA	VILA SÃO JOÃO	Lixão														
230310	Cariré/CE	Lixão	Lixão	0	0	0	3	0	0	0	0	0	0	0	0	0	0

TABELA Up04 - INFORMAÇÕES SOBRE A QUANTIDADE DE EQUIPAMENTOS DAS UNIDADES DE PROCESSAMENTO POR DISPOSIÇÃO NO SOLO

ANO DE
REFERÊNCIA
2009

Município onde está a unidade Código Nome/UF	Nome da unidade	Tipo de unidade, segundo o município informante	Qtde. de equip. públicos usados rotineiramente na unidade de disposição							Qtde. de equip. privados usados rotineiramente na unidade de disposição						
			Trator de esteiras	Retroes- cavadeira	Pá carre- gadeira	Caminhão basculante	Caminhão pipa	Trator com rolo com- partador	Outro s	Trator de esteiras	Retroes- cavadeira	Pá carre- gadeira	Caminhão basculante	Caminhão pipa	Trator com rolo com- partador	Outros
			unidade	unidade	unidade	unidade	unidade	unidade	unidade	unidade	unidade	unidade	unidade	unidade	unidade	unidade
Região Nordeste	Up001	Up003	Up015	Up016	Up017	Up018	Up071	Up069	Up019	Up020	Up021	Up022	Up023	Up075	Up073	Up024
260390 Camaíba/PE	Prefeitura camaíba	Lixão			1							0				
250420 Catingueira/PB	PREFEITURA MUNICIPAL DE CATINGUEIRA	Aterro sanitário							1							0
290750 Catu/BA	ATERRO SANITÁRIO DE CATU	Aterro sanitário	0	0	0	0	0	0	0	1	1	0	2	0	0	0
230370 Caucaia/CE	Aterro Metropolitano da ASMOC	Aterro sanitário	0		0		0	0	0	3		1		1	1	3
210300 Caxias/MA	Lixão Controlado	Lixão	1		1	2				0		0	0			
240260 Ceará-Mirim/RN	Aterro Sanitário da Região Metropolitana de Natal	Aterro sanitário		0	0	0		0	0		1	1	2		1	1
290790 Cipó/BA	Lixão	Lixão				0							0			
210330 Codó/MA	Lixão	Lixão	0		0					1		2				
220277 Colônia do Piauí/PI	lixão publico de colonia do piaui	Lixão														
210355 Conceição do Lago-Açu/MA	CONCEIÇÃO DO LAGO AÇU	Lixão			0							1				
250450 Condado/PB	PREFEITURA MUNICIPAL DE CONDADO	Lixão				1							0			
290910 Coribe/BA	Prefeitura Municipal de Coribe	Lixão	0	0	1	1	0	0	0	0	0	0	1	0	0	0
290920 Coronel João Sá/BA	LIXÃO DE CORONEL JOÃO SÁ	Lixão														
270230 Coruripe/AL	SECRETARIA DE LIMPEZA URBANA	Aterro controlado	0	1		1				1	0		0			
290940 Cotegipe/BA	LIXÃO	Lixão				1							2			
230420 Crato/CE	lixão	Lixão		1	2			1	4		0	0			4	7
290980 Cruz das Almas/BA	aterro sanitário integrado de cruz das almas	Aterro sanitário	0	0		0				1	1		1			
230425 Cruz/CE	Deposito de Lixo Cavalo Bravo	Lixão														
230425 Cruz/CE	Deposito de Lixo Lagoa Seca	Lixão														
230425 Cruz/CE	Deposito de Lixo Monteiro	Lixão														
230425 Cruz/CE	Deposito de Lixo Paraguai	Lixão														
210370 Cururupu/MA	Lixeira	Lixão														
291050 Entre Rios/BA	Lixão	Lixão	0	0		0	0	0	0	1	0		9	0	0	0
230430 Farias Brito/CE	FARIAS BRITO	Lixão														
291077 Feira da Mata/BA	RAMALHO	Lixão	0	0	1	0	0	0	0	0	0	0	0	0	0	0
291077 Feira da Mata/BA	sede	Lixão	0	0	1	0	0	0	0	0	0	0	0	0	0	0
220385 Floresta do Piauí/PI	PREFEITURA MUNICIPAL DE FLORESTA DO PI	Lixão	0	0	0	0	0	0	1	0	0	0	0	0	0	0
260570 Floresta/PE	Secretaria Municipal de Planejamento de Obras e S	Lixão														
230435 Forquilha/CE	LIXÃO MUNICIPAL DE FORQUILHA	Lixão	0	0						1	1					
220415 Francisco Macedo/PI	Café da Pedra	Lixão				1							0			
220420 Francisco Santos/PI	Lixão	Lixão	0	0	0	0	0	0	0	0	0	0	0	0	0	0
280250 General Maynard/SE	prefeitura municipal de general maynard	Lixão														
291130 Gentio do Ouro/BA	Gentio do Ouro	Lixão	0	0	0	1	0	0	0	0	0	0	0	0	0	0
260640 Gravatá/PE	Gravatá	Aterro sanitário	0	0		0				1	1		1			
230490 Groáiras/CE	Lixão	Lixão				0							1			
220450 Guadalupe/PI	Lixão de Guadalupe	Lixão														
210490 Guimarães/MA	lixão	Lixão	1	0						0	0					
230520 Hidrolândia/CE	LIXÃO NA LOCALIDADE DE ARGOLINHA	Lixão							1							0
291190 Iaçua/BA	Iaçua	Lixão			1	4						0	0			

TABELA Up04 - INFORMAÇÕES SOBRE A QUANTIDADE DE EQUIPAMENTOS DAS UNIDADES DE PROCESSAMENTO POR DISPOSIÇÃO NO SOLO

ANO DE
REFERÊNCIA
2009

Município onde está a unidade		Nome da unidade	Tipo de unidade, segundo o município informante	Qtde. de equip. públicos usados rotineiramente na unidade de disposição						Qtde. de equip. privados usados rotineiramente na unidade de disposição							
				Trator de esteiras	Retroes-cavadeira	Pá carregadeira	Caminhão basculante	Caminhão pipa	Trator com rolo com-partador	Outros	Trator de esteiras	Retroes-cavadeira	Pá carregadeira	Caminhão basculante	Caminhão pipa	Trator com rolo com-partador	Outros
Código	Nome/UF			unidade	unidade	unidade	unidade	unidade	unidade	unidade	unidade	unidade	unidade	unidade	unidade	unidade	
Região Nordeste		Up001	Up003	Up015	Up016	Up017	Up018	Up071	Up069	Up019	Up020	Up021	Up022	Up023	Up075	Up073	Up024
291200	Ibiassucê/BA	IBIASSUCÊ	Lixão														
260670	Ibirajuba/PE	lixão da sede municipal	Lixão	1	1	0	1	0	0	0	0	0	0	0	0	0	0
230540	Icó/CE	ICÓ	Lixão	0							1						
230550	Iguatu/CE	Lixão Municipal	Lixão	0	0	0	0		0	0	0	0	0	0		0	0
210530	Imperatriz/MA	Aterro Controlado	Aterro controlado	0							1						
230560	Independência/CE	jurua	Lixão	0	0						1	1					
230560	Independência/CE	São Jerônimo	Lixão	1	1						0	0					
270330	Inhapi/AL	LIXÃO	Lixão	0	0	0	0	0	0	0	0	0	0	0	0	0	0
220470	Inhuma/PI	SECRETARIA MUNICIPAL DE SERVIÇOS PÚBLI	Aterro sanitário				1							0			
291430	Iramaia/BA	lixão	Lixão														
291440	Iraquara/BA	Iraquara	Lixão														
230610	Irauçuba/CE	sede	Lixão		1							0					
280290	Itabaiana/SE	LIXÃO	Lixão	0							1						
280310	Itabi/SE	itabi	Lixão	0	0	0	0	0	0	0	0	0	0	0	0	1	12
291480	Itabuna/BA	Volta da Cobra	Lixão	0			3				1			0			
240485	Itajá/RN	Itajá	Aterro sanitário														
291570	Itamarí/BA	LIXÃO DA BAIXA FRIA	Lixão	0	0	0	2	0	0	0	0	0	0	0	0	0	0
260765	Itambé/PE	Prefeitura Municipal de Itambé	Lixão	0	1	0	4				0	0	0	0			
291680	Itarantim/BA	Itarantim	Lixão			1	2						0	0			
230655	Itarema/CE	ITAREMA	Lixão			1							0				
230660	Itatira/CE	PREFEITURA MUNICIPAL DE ITATIRA	Lixão	0	0	0	0				0	0	0	1			
291690	Itiruçu/BA	Fazenda Lagoa Nova	Lixão							0							0
260790	Jaboatão dos Guararapes/PE	Aterro da Muribeca	Aterro controlado	0	0	0	0	0	0	0	6	0	2	10	3	0	4
240500	Jaçanã/RN	prefeitura municipal de jaçanã	Lixão							4							0
291750	Jacobina/BA	LIMPUJA- Limpeza Publica de Jacobina	Lixão														
291760	Jaguaquara/BA	Prefeitura Municipal de Jaguaquara	Aterro sanitário	1	0	0	0	0	0	0	0	0	0	0	0	0	0
240540	Japi/RN	JAPI	Lixão							0							0
230720	Jati/CE	jati2010	Lixão				0							2			
250750	João Pessoa/PB	Aterro Sanitário Metropolitano	Aterro sanitário														
250750	João Pessoa/PB	Lixão do Róger	Lixão														
230730	Juazeiro do Norte/CE	Aterro Controlado da Palmeirinha	Aterro controlado	0							1						
291870	Lafaiete Coutinho/BA	Aterro simplificado	Aterro sanitário	1			1				0			0			
280350	Lagarto/SE	Lixão Santo Antônio	Lixão														
220555	Lagoa Alegre/PI	Prefeitura Municipal de Lagoa Alegre	Lixão														
250830	Lagoa Seca/PB	Prefeitura Cidade de Lagoa Seca	Aterro controlado	1							0						
291890	Lajedão/BA	lixão	Lixão														
291900	Lajedinho/BA	Lixão de Lajedinho	Lixão				1							0			
250840	Lastro/PB	Lastro	Lixão				0							1			
291930	Lençóis/BA	PREFEITURA MUNICIPAL DE LENÇÓIS	Lixão														

TABELA Up04 - INFORMAÇÕES SOBRE A QUANTIDADE DE EQUIPAMENTOS DAS UNIDADES DE PROCESSAMENTO POR DISPOSIÇÃO NO SOLO

ANO DE
REFERÊNCIA
2009

Município onde está a unidade Código Nome/UF	Nome da unidade	Tipo de unidade, segundo o município informante	Qtde. de equip. públicos usados rotineiramente na unidade de disposição							Qtde. de equip. privados usados rotineiramente na unidade de disposição						
			Trator de esteiras	Retroes- cavadeira	Pá carre- gadeira	Caminhão basculante	Caminhão pipa	Trator com rolo com- partador	Outro s	Trator de esteiras	Retroes- cavadeira	Pá carre- gadeira	Caminhão basculante	Caminhão pipa	Trator com rolo com- partador	Outros
			unidade	unidade	unidade	unidade	unidade	unidade	unidade	unidade	unidade	unidade	unidade	unidade	unidade	unidade
Região Nordeste	Up001	Up003	Up015	Up016	Up017	Up018	Up071	Up069	Up019	Up020	Up021	Up022	Up023	Up075	Up073	Up024
230760 Limoeiro do Norte/CE	COMARES - UL	Aterro sanitário														
291950 Livramento de Nossa Senhora/BA	Livramento de Nossa Senhora	Lixão														
210620 Luís Domingues/MA	luís domingues	Lixão				1							0			
240700 Luís Gomes/RN	lixão	Lixão	1						1	0						0
270430 Maceió/AL	Lixão de Cruz das Almas /SLUM	Lixão	0							2						
291995 Maetinga/BA	MAETINGA	Lixão		0	1	1					0	0	0			
292010 Mairi/BA	Lixão	Lixão	0	1	1					1	0	0				
280390 Malhador/SE	lixão de Malhador	Lixão				3							0			
250900 Manaíra/PB	Aterro Sanitário	Aterro sanitário														
230765 Maracanau/CE	ATERRO SANITÁRIO	Aterro sanitário	0	0	0	0	0	0	0	1	0	0	2	0	0	1
260920 Maraial/PE	Lixão	Lixão	0	1	0	0	0	0	0	0	0	0	0	0	0	0
210637 Maranhãozinho/MA	Maranhãozinho	Lixão				0			0				0			0
292080 Marcionílio Souza/BA	fazenda chure	Aterro controlado														
240740 Martins/RN	Prefeitura Municipal de Martins	Lixão														
292090 Mascote/BA	ELON SANTANA	Aterro controlado	0	0	0	2	0	0	0	1	1	1	0	0	0	0
230800 Massapê/CE	Lixão	Lixão			1							0				
250920 Massaranduba/PB	Lixão de Massaranduba	Lixão	1	1						0	0					
230820 Meruoca/CE	centro de reaproveitamento e reciclagem de lixo	Lixão														
292145 Mirante/BA	MIRANTE	Lixão														
210680 Mirinzal/MA	LIXÃO	Lixão		1							0					
210680 Mirinzal/MA	Lixão Mirinzal	Lixão		1							0					
230850 Mombaça/CE	Aterro Sanitário	Aterro sanitário														
250960 Monte Horebe/PB	Lixão a céu aberto	Lixão														
230870 Morada Nova/CE	Lixão	Lixão	1			1				0			0			
292160 Morpará/BA	Lixão	Lixão														
240800 Mossoró/RN	Lixão de Cajazeiras	Lixão														
270550 Murici/AL	SLUM	Lixão			1	2						0	0			
240820 Nisia Floresta/RN	Lixão	Lixão	2							0						
280450 Nossa Senhora da Glória/SE	Lixão	Lixão	0	0	0	0	0	0	3	0	0	0	0	0	0	0
280480 Nossa Senhora do Socorro/SE	Aterro Controlado da Palestina	Aterro controlado														
251020 Nova Olinda/PB	PREFEITURA MUNICIPAL DE NOVA OLINDA	Lixão							1							0
230945 Ocara/CE	LIXÃO PÚBLICO	Lixão	0	0		3				0	0		0			
251040 Olho d'Água/PB	UNIDADE DE COLETA DO MUNICÍPIO URBANO	Aterro sanitário														
260960 Olinda/PE	Aterro de Resíduos Sólidos de Aguzinha	Aterro controlado	0	0	0	0	0	0	0	3	1	1	3	1	0	6
230970 Pacatuba/CE	Aterro Sanitário de Pacatuba	Aterro controlado	0	0						1	1					
280490 Pacatuba/SE	PACATUBA PREFEITURA	Lixão				0							1			
292340 Palmas de Monte Alto/BA	LIXÃO	Lixão		1							0					
220740 Palmeira do Piauí/PI	Prefeitura Municipal de Palmeira do Piauí	Lixão														
210760 Palmeirândia/MA	LIXÃO	Lixão		1							0					

TABELA Up04 - INFORMAÇÕES SOBRE A QUANTIDADE DE EQUIPAMENTOS DAS UNIDADES DE PROCESSAMENTO POR DISPOSIÇÃO NO SOLO

ANO DE
REFERÊNCIA
2009

Município onde está a unidade Código Nome/UF	Nome da unidade	Tipo de unidade, segundo o município informante	Qtde. de equip. públicos usados rotineiramente na unidade de disposição							Qtde. de equip. privados usados rotineiramente na unidade de disposição						
			Trator de esteiras	Retroes- cavadeira	Pá carre- gadeira	Caminhão basculante	Caminhão pipa	Trator com rolo com- partador	Outro s	Trator de esteiras	Retroes- cavadeira	Pá carre- gadeira	Caminhão basculante	Caminhão pipa	Trator com rolo com- partador	Outros
			unidade	unidade	unidade	unidade	unidade	unidade	unidade	unidade	unidade	unidade	unidade	unidade	unidade	unidade
Região Nordeste	Up001	Up003	Up015	Up016	Up017	Up018	Up071	Up069	Up019	Up020	Up021	Up022	Up023	Up075	Up073	Up024
270640 Pão de Açúcar/AL	Lixão	Lixão	0							1						
270642 Pariconha/AL	PARICONHA	Lixão	0	0	0	0		0	1	0	0	0	0		0	0
220770 Parnaíba/PI	Aterro Controlado de Parnaíba	Aterro controlado	0	0	0	0	0	0	2	1	1	1	1	0	0	0
251080 Patos/PB	Lixão de Patos	Lixão														
292390 Pau Brasil/BA	Pau Brasil	Lixão	1		1					0		0				
270660 Paulo Jacinto/AL	Lixão	Lixão	1	0	1	0	0	0	0	0	0	0	0	0	0	0
231060 Penaforte/CE	Lixão penaforte	Lixão	0			2				1			2			
270670 Penedo/AL	secretaria de serviços publicos	Aterro controlado	0	0	0	0	0	0	0	1	0	0	0	0	0	0
270680 Piaçabuçu/AL	Piaçabuçu	Lixão				2							0			
251140 Picuí/PB	LIXÃO A CEU ABERTO	Lixão														
210850 Pindaré-Mirim/MA	Lixão de Pindaré-Mirim	Lixão				2							0			
231085 Pindoretama/CE	Lixão Pindoretama	Lixão	0		0	0			0	1		1	2			1
210860 Pinheiro/MA	Lixão	Lixão	1		1		1			0		0		0		
251200 Pocinhos/PB	Depósito de Resíduos Sólidos do Município	Lixão	1						0	0						1
241010 Poço Branco/RN	aterro municipal	Lixão	0	0		0			0	1	1		4			0
280540 Poço Redondo/SE	poço redondo	Lixão	1							0						
231110 Porteiras/CE	ATERRO CONTROLADO DO MUNICIPIO DE POR	Aterro controlado				1							1			
241025 Porto do Mangue/RN	porto do mangue/rn	Lixão	0							1						
292530 Porto Seguro/BA	aterro sanitário de Porto Seguro	Aterro sanitário	1		1			1		0		0			0	
292560 Presidente Dutra/BA	Lixão	Lixão	1							0						
292570 Presidente Jânio Quadros/BA	ppre	Lixão	0	0	1	1	0	0	0	0	0	0	0	0	0	0
241030 Presidente Juscelino/RN	LIXÃO MUNICIPAL DE SERRA CAIADA	Lixão	1							0						
292590 Quijingue/BA	PMQ	Lixão				1							0			
292593 Quixabeira/BA	lixão	Lixão				3							0			
231160 Redenção/CE	REDENÇÃO-CE	Lixão														
261190 Rio Formoso/PE	Aterro Sanitário, Usina de Reciclagem e Compostagem	Aterro sanitário	1	1		1				0	0		0			
231180 Russas/CE	RUSSAS	Lixão	1	1	0	1	0		0	0	0	0	0	0		0
261220 Salgueiro/PE	Aterro Sanitário	Aterro sanitário	0	0						1	1					
292740 Salvador/BA	Aterro Controlado de Canabrava	Aterro controlado														
292740 Salvador/BA	Aterro Metropolitano Centro	Aterro sanitário	0	0	0	0	0		0	3	2	2	7	2		1
210970 Sambaíba/MA	lixão	Lixão			0							1				
292750 Santa Bárbara/BA	Unidade de Resíduos da Batata	Lixão	1							0						
292780 Santa Cruz da Vitória/BA	Resíduos Sólidos - SCV	Lixão														
210980 Santa Helena/MA	LIXÃO	Lixão		2							0					
210990 Santa Inês/MA	Lixão de Santa Inês	Lixão	1	1	1	3	2	1	2	0	0	0	2	0	0	0
211000 Santa Luzia/MA	S. Pinho Costa Limpeza/ME	Lixão	1							0						
261260 Santa Maria da Boa Vista/PE	Aterro Sanitário	Aterro sanitário	1			1			1	0			0			0
292810 Santa Maria da Vitória/BA	Lixão de Santa Maria da Vitória	Lixão			1							1				
292840 Santa Rita de Cássia/BA	SANTA RITA DE CASSIA	Lixão		1		5					0		0			

TABELA Up04 - INFORMAÇÕES SOBRE A QUANTIDADE DE EQUIPAMENTOS DAS UNIDADES DE PROCESSAMENTO POR DISPOSIÇÃO NO SOLO

ANO DE
REFERÊNCIA
2009

Município onde está a unidade		Nome da unidade	Tipo de unidade, segundo o município informante	Qtde. de equip. públicos usados rotineiramente na unidade de disposição							Qtde. de equip. privados usados rotineiramente na unidade de disposição						
				Trator de esteiras	Retroes-cavadeira	Pá carregadeira	Caminhão basculante	Caminhão pipa	Trator com rolo com-mantador	Outros	Trator de esteiras	Retroes-cavadeira	Pá carregadeira	Caminhão basculante	Caminhão pipa	Trator com rolo com-mantador	Outros
Código	Nome/UF			unidade	unidade	unidade	unidade	unidade	unidade	unidade	unidade	unidade	unidade	unidade	unidade	unidade	
Região Nordeste		Up001	Up003	Up015	Up016	Up017	Up018	Up071	Up069	Up019	Up020	Up021	Up022	Up023	Up075	Up073	Up024
231200	Santana do Acaraú/CE	secretaria de urbanismo, obras e serviços publicos	Aterro sanitário							1							0
231210	Santana do Cariri/CE	UNIDADE DE PROCESSAMENTO DE LIXO	Lixão	0			0				1			1			
280640	Santana do São Francisco/SE	LIXÃO	Lixão	0	0	0	0	0	0	0	0	0	0	1	0	0	0
292880	Santo Estêvão/BA	Santo Estêvão	Lixão	0	0	1	4	0	0	0	0	0	0	0	0	0	0
211050	São Bento/MA	LIXÃO	Lixão		1		0				0	0		0			
261310	São Caitano/PE	São Caetano	Lixão														
280670	São Cristóvão/SE	Lixeira	Lixão				0			0				3			2
220960	São Félix do Piauí/PI	Aterro/Lixão	Aterro sanitário	1	1						0	0					
211107	São João do Soter/MA	LIXÃO DA BAIXA FUNDA	Lixão			0								0			
261340	São José da Coroa Grande/PE	LIXÃO	Lixão	0							1						
211120	São José de Ribamar/MA	Lixão de São José de Ribamar	Lixão	1							0						
292937	São José do Jacuípe/BA	lixão	Lixão														
221020	São José do Piauí/PI	Aterro Sanitário Municipal	Lixão							0							1
211140	São Luís Gonzaga do Maranhão/MA	LIXÃO	Lixão	1							0						
211130	São Luís/MA	Aterro Municipal da Ribeira	Aterro controlado	0	0	0	0	0	0	0	3	2	2	6	1	1	3
292940	São Miguel das Matas/BA	LIXÃO	Lixão	0	0	0	0	0	0	0	0	0	0	0	0	0	0
241255	São Miguel do Gostoso/RN	Prefeitura Municipal	Lixão	0	0	0	0	0	0	0	0	0	0	0	0	0	0
231270	Senador Pompeu/CE	ATERRO SEN POMPEU	Aterro sanitário				2							2			
261390	Serra Talhada/PE	Serra Talhada	Lixão	0			2				1			1			
231290	Sobral/CE	Aterro Sanitário de Sobral	Aterro sanitário	1		1	1				0		0	0			
231290	Sobral/CE	Central de Controle de Lixo do Distr. de Aprazível	Aterro controlado														
231290	Sobral/CE	Central de Controle de Lixo do Distr. de Caracará	Aterro controlado														
231290	Sobral/CE	Central de Controle de Lixo do Distr. de Taperauba	Aterro controlado														
231290	Sobral/CE	Central de Controle de Lixo do Distr.de Aracatiçu	Aterro controlado														
231300	Solonópolis/CE	solonopole	Lixão	0	0	0	0	0	0	0	0	0	0	1	0	0	0
251620	Sousa/PB	Lixão de Sousa	Lixão	0			1				1			1			
293080	Souto Soares/BA	Lixão	Lixão		1		1	1				0		0	0		
261460	Tabira/PE	LIXÃO	Lixão	1							0						
241400	Tangará/RN	Depósito sanitário de Tangará	Lixão				1			2				0			0
293120	Taperoá/BA	Lixão Serra grande	Lixão	0							1						
261500	Taquaritinga do Norte/PE	LIXÃO MUNICIPAL / SÍTIO RAPOSA	Lixão	0	0		1				1	1		0			
221100	Teresina/PI	Aterro Sanitário	Aterro controlado	0	0	0	0	0	0	0	3	0	1	5	1	0	3
211220	Timon/MA	Aterro Sanitário	Aterro controlado	1			0		1		0			1		0	
270920	Traipu/AL	Lixão de Traipu	Lixão	0							1						
231350	Trairi/CE	Lixão	Lixão			0							1				
251680	Triunfo/PB	Aterro Sanitário	Lixão	0	0	0	1	0	0	0	0	0	0	0	0	0	0
293250	Una/BA	PREFEITURA MUNICIPAL DE UMA	Lixão		0		0		0			1		1		1	
293270	Uruçuca/BA	Uruçuca	Lixão	1							0						
293280	Utinga/BA	Utinga - lixão	Lixão	0	0	0	1	0		0	1	1	0	1	0		0

**TABELA Up04 - INFORMAÇÕES SOBRE A QUANTIDADE DE EQUIPAMENTOS DAS UNIDADES DE PROCESSAMENTO
POR DISPOSIÇÃO NO SOLO**

 ANO DE
REFERÊNCIA
2009

Município onde está a unidade		Nome da unidade	Tipo de unidade, segundo o município informante	Qtde. de equip. públicos usados rotineiramente na unidade de disposição						Qtde. de equip. privados usados rotineiramente na unidade de disposição							
				Trator de esteiras	Retroes- cavadeira	Pá carre- gadeira	Caminhão basculante	Caminhão pipa	Trator com rolo com- partador	Outro s	Trator de esteiras	Retroes- cavadeira	Pá carre- gadeira	Caminhão basculante	Caminhão pipa	Trator com rolo com- partador	Outros
Código	Nome/UF			unidade	unidade	unidade	unidade	unidade	unidade	unidade	unidade	unidade	unidade	unidade	unidade	unidade	
Região Nordeste		Up001	Up003	Up015	Up016	Up017	Up018	Up071	Up069	Up019	Up020	Up021	Up022	Up023	Up075	Up073	Up024
293310	Várzea do Poço/BA	PREFEITURA MUNICIPAL DE VÁRZEA DO POÇ	Lixão														
293320	Vera Cruz/BA	Aterro	Aterro sanitário														
231410	Viçosa do Ceará/CE	Lixao	Lixão	1		1					0		0				
251720	Vieirópolis/PB	Prefeitura Municipal de Vieirópolis	Lixão														
293330	Vitória da Conquista/BA	Aterro	Aterro sanitário	1			2				0			0			
261640	Vitória de Santo Antão/PE	Vitória de Santo Antão	Aterro controlado	0	2	0	5	0	0	0	1	2	1	5	1	0	2
293340	Wagner/BA	ATERRO DO MUNICIPIO DE WAGNER	Aterro controlado		0	0	1					1	1	0			

TABELA Up05
CADASTRO NACIONAL DE UNIDADES DE PROCESSAMENTO
DE RESÍDUOS SÓLIDOS URBANOS

TABELA Up05

CADASTRO NACIONAL DE UNIDADES DE PROCESSAMENTO DE RESÍDUOS SÓLIDOS URBANOS

ANO DE
REFERÊNCIA
2009

Região Nordeste

Código da unidade	Município sede	Nome da unidade	Tipo	Município responsável pelo gerenciamento	Início de oper.	Licença	Código da unidade	Município sede	Nome da unidade	Tipo	Município responsável pelo gerenciamento	Início de oper.	Licença
29001000	Abaira/BA	sistema de coleta	(2) ATS	O próprio		Não existe	23020500	Barroquinha/CE	E.P.B Projetos do Brasil	(12)	O próprio		
21000500	Açailândia/MA	Lixão	(1)	O próprio	1994		22015000	Batalha/PI	Lixão	(1)	O próprio	2000	
26001000	Afogados da Ingazeira/PE	AFOGADOS DA INGAZEIRA	(2) UNT	O próprio	2007	Operação	25018000	Bayeux/PB	Aterro Metropolitano	(1)	O próprio	2008	
22001000	Agricolândia/PI	Aterro/Lixão	(2) LIX	O próprio	2008	Outro tipo	23022000	Beberibe/CE	Aterro Controlado do Sítio Macapá	(2) ATC	O próprio	1999	Não existe
25001000	Água Branca/PB	PREFEITURA MUNICIPAL DE ÁGUA BRANCA	(2) LIX	O próprio	2008	Não existe	29034001	Belmonte/BA	Aterro sanitário de Belmonte	(1)	O próprio	2005	
22002000	Água Branca/PI	Água Branca	(2) ATC	O próprio		Não existe	29034000	Belmonte/BA	Lixão	(1)	O próprio	1992	
23004000	Aiuaba/CE	empresa privada	(2) LIX	O próprio	2005		29034002	Belmonte/BA	Lixão Boca do Córrego	(1)	O próprio	2005	
29007000	Alagoinhas/BA	Aterro Sanitário	ATS	O próprio	2000	Operação	29034003	Belmonte/BA	Lixão de Barrolândia	(1)	O próprio	2005	
29007002	Alagoinhas/BA	CORAL - Coop. dos Cat. e Recicladores de Alag	UNT	O próprio	2005	Operação	29034004	Belmonte/BA	Lixão Distrito de Mogiquicaba	(1)	O próprio	2005	
21002000	Alcântara/MA	LIXÃO DO PAVÃO	(1)	O próprio	2005		29034005	Belmonte/BA	Lixão Povoado de Santa Maria Eterna	(1)	O próprio	2005	
23005000	Alcântaras/CE	Lixão Municipal de Alcântaras	(2) LIX	O próprio	2007	Não existe	22016000	Beneditinos/PI	Secretaria Municipal de Obras e Serviços Urban	(1)	O próprio	2005	
22004000	Altos/PI	Lixão	(1)	O próprio	2000		21018000	Benedito Leite/MA	LIXÃO	(2) LIX	O próprio	2000	
22004500	Alvorada do Gurgueia/PI	Lixão do Alvorada do Gurgueia	LIX	O próprio	2000	Não existe	25021000	Boa Ventura/PB	PREFEITURA MUNICIPAL DE BOA VENTURA	(2) LIX	O próprio	1961	Não existe
29010003	Amargosa/BA	Aterro Sanitário Municipal	(2) ATS	O próprio	2009	Não existe	29039500	Bom Jesus da Serra/BA	Prefeitura Municipal de Bom Jesus da Serra	(2) LIX	O próprio	1992	Não existe
29010001	Amargosa/BA	Lixão	LIX	O próprio	2001	Não existe	22019000	Bom Jesus/PI	Lixão	(1)	O próprio	1998	
29010002	Amargosa/BA	Vala para RSS	ATS	O próprio	2009	Não existe	24017000	Bom Jesus/RN	LIXÃO BOM JESUS/RN	(2) LIX	O próprio	1991	Não existe
23007500	Amontada/CE	AMONTADA	(2) LIX	O próprio		Operação	29040000	Boninal/BA	lixão	(2) LIX	O próprio	1999	Não existe
29013500	Andorinha/BA	lixão	(2) LIX	O próprio	1989	Não existe	25024000	Bonito de Santa Fé/PB	Bonito de Santa Fé	(2) LIX	O próprio		Não existe
24008000	Angicos/RN	Angicos	(2) LIX	O próprio	1994	Não existe	25025000	Boqueirão/PB	Secretaria de Infra-Estrutura	LIX	O próprio		Não existe
25007700	Aparecida/PB	Prefeitura Municipal de Aparecida-PB	(2) LIX	O próprio	2001	Não existe	23025000	Brejo Santo/CE	LIXÃO	(2) LIX	O próprio	2002	Outro tipo
24010000	Apodi/RN	Aterro Controlado	(1)	O próprio	2002		29046000	Brumado/BA	Aterro Controlado de Sussuana	(2) VRS	O próprio	2011	Não existe
23009000	Apuiarés/CE	APIUARES	(2) LIX	O próprio	2005	Não existe	21023000	Buriti Bravo/MA	LIXÃO DO MORRO	(2) LIX	O próprio	2005	Não existe
28002000	Aquidabã/SE	aquidabã	(2) LIX	O próprio	2009	Não existe	25031000	Cabaceiras/PB	Departamento de Obras e Serviços Urbanos	(2) LIX	O próprio	1996	Não existe
23010000	Aquiraz/CE	Aterro Sanitário	ATS	O próprio	1996	Operação	26029000	Cabo de Santo Agostinho/PE	Lixão da Pista Preta	AIN	O próprio	2009	Não existe
23010001	Aquiraz/CE	Vala de RSS	VRS	O próprio		Operação	29050000	Caculé/BA	LIXÃO	(2) LIX	O próprio	1984	Não existe
25008000	Araçagi/PB	PREFEITURA MUNICIPAL DE ARAÇAGI	(2) LIX	O próprio	2009	Não existe	29051500	Caelanos/BA	LIXÃO	(2) LIX	O próprio	1989	Não existe
28003000	Aracaju/SE	Aterro Controlado do Bairro Santa Maria	ATC	O próprio	1986	Não existe	24020000	Caicó/RN	Sítio Várzea Redonda ou Gruta do Seridó	LIX	O próprio	1996	Não existe
28003001	Aracaju/SE	Vala séptica	VRS	O próprio	1999	Não existe	22020700	Cajazeiras do Piauí/PI	ATERRO	(2) ATS	O próprio		Outro tipo
29021000	Araci/BA	Aterro Sanitário Simplificado	(2) ATC	O próprio	2005	Operação	22020900	Caldeirão Grande do Piauí/PI	Bandeira	(2) LIX	O próprio	1994	Não existe
27003000	Arapiraca/AL	Aterro Sanitário	ATC	O próprio	1997	Operação	22020901	Caldeirão Grande do Piauí/PI	Serra da Gitirana	(2) LIX	O próprio	2009	
25011000	Areia/PB	Incinerador	(1)	O próprio	2005		29057001	Camaçari/BA	Aterro Integrado Camaçari / Dias D Ávila	ATS	O próprio	1995	Operação
22009000	Aroazes/PI	prefeitura municipal de aroazes	(2) LIX	O próprio		Não existe	29057005	Camaçari/BA	COOPMARC	UNT	O próprio	2000	Não existe
25013500	Assunção/PB	Unidade de reciclagem	(2) LIX	O próprio	2005	Não existe	29057002	Camaçari/BA	Incinerador	UTI	O próprio	1998	Operação
22011000	Avelino Lopes/PI	Lixão	(1)	O próprio	2005		29057006	Camaçari/BA	Vala Séptica	VRS	O próprio	2005	Operação
21012000	Bacabal/MA	LIXÃO VILA SÃO JOÃO	(1)	O próprio	1990		25039000	Camalau/PB	CAMALAU	(2) LIX	O próprio		Não existe
24014000	Baía Formosa/RN	LIXÃO "PAU FERRO"	(2) LIX	O próprio	1977	Não existe	26034500	Camaragibe/PE	Aterro Controlado Céu Azul	(1)	O próprio		
25015000	Bananeiras/PB	SÍTIO PORTEIRAS	(2) LIX	O próprio	2005	Operação	25040000	Campina Grande/PB	Lixão	LIX	O próprio	1997	Operação
22011700	Barra D'Alcântara/PI	Chapadinha dos Sinhas	(2) LIX	O próprio	2006	Não existe	27014000	Campo Alegre/AL	Campo Alegre	(2) LIX	O próprio	1999	Não existe
27005000	Barra de Santo Antônio/AL	Lixão Barra I	(2) LIX	O próprio		Não existe	29060000	Campo Formoso/BA	Lixão	(1)	O próprio	2000	
27005001	Barra de Santo Antônio/AL	Lixão Ilha da Croa	(2) LIX	O próprio		Não existe	22022000	Campo Maior/PI	VAZADOURO A CEU ABERTO DE CAMPO MA	LIX	O próprio	1982	Não existe
29027000	Barra/BA	LIXAO	(2) LIX	O próprio	1991	Não existe	26037000	Canhotinho/PE	LIXÃO DO SÍTIO PAULA	(2) LIX	O próprio	2005	Não existe
29032001	Barreiras/BA	Lixão da sede Municipal de Barreiras	(1)	O próprio			28012000	Canindé de São Francisco/SE	Lixão do Bota Fora	LIX	O próprio	2002	Não existe

TABELA Up05
CADASTRO NACIONAL DE UNIDADES DE PROCESSAMENTO DE RESÍDUOS SÓLIDOS URBANOS

ANO DE
REFERÊNCIA
2009

Região Nordeste

Código da unidade	Município sede	Nome da unidade	Tipo	Município responsável pelo gerenciamento	Início de oper.	Licença	Código da unidade	Município sede	Nome da unidade	Tipo	Município responsável pelo gerenciamento	Início de oper.	Licença
22023000	Canto do Buriti/PI	Lixão	LIX	O próprio	1987	Não existe	29094001	Cotegipe/BA	RETEC TECNOLOGIA EM RESIDUOS LTDA	(2) UMC	O próprio		
28013000	Capela/SE	PM CAPELA	(2) LIX	O próprio	2009		23042000	Crato/CE	lixão	(2) LIX	O próprio	2000	Não existe
29069000	Caravelas/BA	Aterro Sanitário Simplificado de Caravelas	(2) ATC	O próprio		Outro tipo	29098000	Cruz das Almas/BA	aterro sanitário integrado de cruz das almas	(2) ATS	O próprio	2006	Outro tipo
29069001	Caravelas/BA	Lixão Barcelona	(2) LIX	O próprio		Não existe	23042500	Cruz/CE	Deposito de Lixo Cavalo Bravo	(2) LIX	O próprio	2002	Não existe
29069002	Caravelas/BA	Lixão Juerana	(2) LIX	O próprio		Não existe	23042501	Cruz/CE	Deposito de Lixo Lagoa Seca	(2) LIX	O próprio	2000	Não existe
29069003	Caravelas/BA	Lixão Nova Tribuna	(2) LIX	O próprio		Não existe	23042502	Cruz/CE	Deposito de Lixo Monteiro	(2) LIX	O próprio	2002	Não existe
29069004	Caravelas/BA	Lixão Rancho Alegre	(2) LIX	O próprio		Não existe	23042503	Cruz/CE	Deposito de Lixo Paraguai	(2) LIX	O próprio	1998	
29071000	Carinhanha/BA	AGROVILA 15	(2) LIX	O próprio	2008	Não existe	29099001	Curaçá/BA	Lixão de Curaçá	(1)	O próprio		
29071001	Carinhanha/BA	AGROVILA 16	(2) LIX	O próprio	2008	Não existe	21037001	Cururupu/MA	Lixeira	LIX	O próprio	1999	Não existe
29071002	Carinhanha/BA	AGROVILA 23	(2) LIX	O próprio	2008	Não existe	29105000	Entre Rios/BA	Lixão	(2) LIX	O próprio	1998	Não existe
29071003	Carinhanha/BA	ANGICO	(2) LIX	O próprio	2008	Não existe	24036000	Extremoz/RN	Aterro Controlado Comunidade de Capim	(1)	O próprio	2005	
29071004	Carinhanha/BA	BAIXA DO MUCAMBO	(2) LIX	O próprio	2008	Não existe	23043000	Farias Brito/CE	FARIAS BRITO	(2) LIX	O próprio		Prévia
29071005	Carinhanha/BA	BARRA DO PARATECA	(2) LIX	O próprio	2008	Não existe	29107700	Feira da Mata/BA	RAMALHO	(2) LIX	O próprio		Não existe
29071006	Carinhanha/BA	BARRINHA	(2) LIX	O próprio	2008	Não existe	29107701	Feira da Mata/BA	sede	(2) LIX	O próprio	2002	Não existe
29071007	Carinhanha/BA	CANABRAVA	(2) LIX	O próprio	2008	Não existe	29108000	Feira de Santana/BA	Aterro Sanitário de Feira de Santana	(1)	O próprio	2001	
29071008	Carinhanha/BA	CAPINÃO	(2) LIX	O próprio	2008	Não existe	29108003	Feira de Santana/BA	Unidade de Tratamento de RSS	(1)	O próprio	2004	
29071009	Carinhanha/BA	FEIRA DE SANTA LUZIA	(2) LIX	O próprio	2008	Não existe	29108001	Feira de Santana/BA	Unidade de Triagem	(1)	O próprio	2004	
29071010	Carinhanha/BA	MARREQUEIRO	(2) LIX	O próprio	2008	Não existe	29108002	Feira de Santana/BA	Vala para RSS	(1)	O próprio	1990	
29071011	Carinhanha/BA	PIANEGO	(2) LIX	O próprio	2008	Não existe	26054500	Fernando de Noronha/PE	Unidade de Tratamento de Resíduos Sólidos - U	(2) UNT	O próprio	1991	Instalação
29071012	Carinhanha/BA	RIACHO DO CAPINÃO	(2) LIX	O próprio	2008	Não existe	22038000	Flores do Piauí/PI	LIXÃO BAIXA FUNDA	(1)	O próprio	2003	
29071013	Carinhanha/BA	SÃO JOSÉ	(2) LIX	O próprio	2008	Não existe	22038500	Floresta do Piauí/PI	PREFEITURA MUNICIPAL DE FLORESTA DO	(2) LIX	O próprio	2009	Não existe
29071014	Carinhanha/BA	SEDE	(2) LIX	O próprio	2008	Não existe	26057000	Floresta/PE	Secretaria Municipal de Planejamento de Obras	(2) LIX	O próprio		Não existe
29071015	Carinhanha/BA	VILA SÃO JOÃO	(2) LIX	O próprio	2008	Não existe	22039000	Floriano/PI	Aterro Sanitário de Floriano-PI	(1)	O próprio	2001	
23031000	Cariré/CE	Lixão	(2) LIX	O próprio	2002	Não existe	23043500	Forquilha/CE	LIXÃO MUNICIPAL DE FORQUILHA	(2) LIX	O próprio	1985	Não existe
26039000	Carnaíba/PE	Prefeitura carnaiba	(2) LIX	O próprio	2009	Não existe	23044001	Fortaleza/CE	CTRP Incinerador	UTI	O próprio	2002	Operação
26041000	Caruaru/PE	Aterro Sanitário	(1)	O próprio	2001		23044002	Fortaleza/CE	Jangurussu - Transbordo	UTR	O próprio	1998	Operação
25042000	Catingueira/PB	PREFEITURA MUNICIPAL DE CATINGUEIRA	(2) ATS	O próprio	1956	Instalação	22041500	Francisco Macedo/PI	Café da Pedra	(2) LIX	O próprio	1997	Operação
29075000	Catu/BA	ATERRO SANITÁRIO DE CATU	(2) ATS	O próprio	1998	Não existe	22042000	Francisco Santos/PI	Lixão	(2) LIX	O próprio	2000	Não existe
23037000	Caucaia/CE	Aterro Metropolitano da ASMOC	ATS	Fortaleza/CE	1998	Operação	28025000	General Maynard/SE	prefeitura municipal de general maynard	(2) LIX	O próprio		Não existe
21030000	Caxias/MA	Lixão Controlado	LIX	O próprio	2001	Não existe	23046000	General Sampaio/CE	Compostagem	(2) UNC	O próprio		Não existe
24026000	Ceará-Mirim/RN	Aterro Sanitário da Região Metropolitana de Nata	ATS	Natal/RN	2004	Operação	29113000	Gentio do Ouro/BA	Gentio do Ouro	(2) LIX	O próprio	2009	Não existe
29079000	Cipó/BA	Lixão	(2) LIX	O próprio	2001	Não existe	26064000	Gravatá/PE	Gravatá	(2) ATS	O próprio	2000	Operação
21033000	Codó/MA	Lixão	LIX	O próprio	2005	Não existe	23049000	Groaíras/CE	Lixão	(2) LIX	O próprio	1990	Não existe
22027700	Colônia do Piauí/PI	lixao publico de colonia do piaui	(2) LIX	O próprio	2005	Não existe	22045000	Guadalupe/PI	Lixão de Guadalupe	LIX	O próprio		Não existe
21035500	Conceição do Lago-Açu/MA	CONCEIÇÃO DO LAGO AÇU	(2) LIX	O próprio	2009	Não existe	23049500	Guaiúba/CE	Lixão Provisório de Guaiúba	(1)	O próprio	1991	
25045000	Condado/PB	PREFEITURA MUNICIPAL DE CONDADO	(2) LIX	O próprio	1961		21049000	Guimarães/MA	lixao	(2) LIX	O próprio	2000	Não existe
25046000	Conde/PB	Aterro Sanitário	(1)	O próprio	2005		23052000	Hidrolândia/CE	LIXÃO NA LOCALIDADE DE ARGOLINHA	(2) LIX	O próprio	2002	Outro tipo
29091000	Coribe/BA	Prefeitura Municipal de Coribe	(2) LIX	O próprio		Não existe	23052300	Horizonte/CE	Aterro da Pedreira	(1)	O próprio	1994	
29092000	Coronel João Sá/BA	LIXÃO DE CORONEL JOÃO SÁ	(2) LIX	O próprio	1990	Não existe	23052303	Horizonte/CE	Aterro Municipal de Horizonte	(1)	O próprio	2005	
22029000	Corrente/PI	Lixão de Corrente	(1)	O próprio	1997		23052302	Horizonte/CE	Unidade de Manejo de Galhadas ou Podas	(1)	O próprio	1994	
27023000	Coruripe/AL	SECRETARIA DE LIMPEZA URBANA	(2) ATC	O próprio	2000	Prévia	23052301	Horizonte/CE	Vala Especifica para RSS	(1)	O próprio	1994	
29094000	Cotegipe/BA	LIXÃO	(2) LIX	O próprio	2009		29119000	Iaçu/BA	Iaçu	(2) LIX	O próprio	1997	Não existe

1: O município operador não apresentou dados relativos à unidade para o ano de referência.
2: Unidade inserida este ano no cadastro do SNIS.

TABELA Up05
CADASTRO NACIONAL DE UNIDADES DE PROCESSAMENTO DE RESÍDUOS SÓLIDOS URBANOS

ANO DE
REFERÊNCIA
2009

Região Nordeste

Código da unidade	Município sede	Nome da unidade	Tipo	Município responsável pelo gerenciamento	Início de oper.	Licença	Código da unidade	Município sede	Nome da unidade	Tipo	Município responsável pelo gerenciamento	Início de oper.	Licença	
29120000	Ibiassucê/BA	IBIASSUCÊ	(2)	LIX	O próprio	Não existe	25075002	João Pessoa/PB	Vala Séptica	VRS	O próprio	2003		
26067000	Ibirajuba/PE	lixão da sede municipal	(2)	LIX	O próprio	Não existe	22055000	José de Freitas/PI	Lixão José de Freitas	(1)	O próprio	2000		
23054000	Icó/CE	ICÓ	(2)	LIX	O próprio	2005	23073000	Juazeiro do Norte/CE	Aterro Controlado da Palmeirinha	ATC	O próprio	2003	Não existe	
23055000	Iguatu/CE	Lixão Municipal	(2)	LIX	O próprio	1989	29184000	Juazeiro/BA	Secretaria de Transporte e Serv. Públicos	(1)	O próprio	1995		
29136000	Ilhéus/BA	Lixão	(1)	O próprio	2008		29187000	Lafaiete Coutinho/BA	Aterro simplificado	(2)	ATS	O próprio	2005	Outro tipo
21053000	Imperatriz/MA	Aterro Controlado		ATC	O próprio	1996	28035000	Lagarto/SE	Lixão Santo Antônio	LIX	O próprio	1987	Não existe	
21053001	Imperatriz/MA	Vala Especifica para RSS		VRS	O próprio	2001	22055500	Lagoa Alegre/PI	Prefeitura Municipal de Lagoa Alegre	(2)	LIX	O próprio	2009	Não existe
23056001	Independência/CE	jurua	(2)	LIX	O próprio	2009	26087500	Lagoa Grande/PE	Lixão	(1)	O próprio	1980		
23056000	Independência/CE	São Jerônimo		LIX	O próprio	2001	25083000	Lagoa Seca/PB	Prefeitura Cidade de Lagoa Seca	(2)	ATC	O próprio	2000	Operação
27033000	Inhapi/AL	LIXÃO	(2)	LIX	O próprio	1995	29189000	Lajedão/BA	lixão	(2)	LIX	O próprio	1962	Não existe
22047000	Inhuma/PI	SECRETARIA MUNICIPAL DE SERVIÇOS PUB	(2)	ATS	O próprio		29190000	Lajedinho/BA	Lixão de Lajedinho	(2)	LIX	O próprio	2002	Não existe
29143000	Iramaia/BA	lixão	(2)	LIX	O próprio	1989	25084000	Lastro/PB	Lastro	(2)	LIX	O próprio	2009	Não existe
29144000	Iraquara/BA	Iraquara	(2)	LIX	O próprio	2000	29192000	Lauro de Freitas/BA	Central de Podas e Entulho	AIN	O próprio	2000	Operação	
23061000	Iraucuba/CE	sede	(2)	LIX	O próprio	1970	29193000	Lençóis/BA	PREFEITURA MUNICIPAL DE LENÇÓIS	(2)	LIX	O próprio	2009	
28029000	Itabaiana/SE	LIXÃO	(2)	LIX	O próprio	1986	23076000	Limoeiro do Norte/CE	COMARES - UL	(2)	ATS	O próprio		Não existe
28031000	Itabi/SE	itabi	(2)	LIX	O próprio	1990	29195000	Livramento de Nossa Senhora/	Livramento de Nossa Senhora	(2)	LIX	O próprio		
29148001	Itabuna/BA	Vala em Volta da Cobra		O próprio	2000		21062000	Luis Domingues/MA	luis domingues	(2)	LIX	O próprio		Outro tipo
29148000	Itabuna/BA	Volta da Cobra		LIX	O próprio	2000	24070000	Luis Gomes/RN	lixao	LIX	O próprio	2000	Não existe	
24048500	Itajá/RN	Itajá	(2)	ATS	O próprio		22058000	Luzilândia/PI	Aterro Sanitário	(1)	O próprio	2000		
29157000	Itamari/BA	LIXÃO DA BAIXA FRIA	(2)	LIX	O próprio	2003	24071000	Macaíba/RN	Estação de Transbordo de Lixo de Macaíba	(1)	O próprio	2005		
26076500	Itambé/PE	Prefeitura Municipal de Itambé	(2)	LIX	O próprio		27043002	Maceió/AL	AMPITA - Projeto Pitanguiha Minha Vida	UNT	O próprio	1992	Não existe	
26077500	Itapissuma/PE	Composteira Municipal	(1)	O próprio	1994		27043003	Maceió/AL	COOPREL - Cooperativa de recicladores de Lixo	UNT	O próprio	2003	Operação	
26077501	Itapissuma/PE	Lixão	(1)	O próprio	1994		27043000	Maceió/AL	Lixão de Cruz das Almas /SLUM	LIX	O próprio	1967	Não existe	
29168000	Itarantim/BA	itarantim	(2)	LIX	O próprio	2009	27043001	Maceió/AL	Unidade de Triagem da COBEL (COOPLUM)	UNT	O próprio	2000	Não existe	
23065500	Itarema/CE	ITAREMA	(2)	LIX	O próprio	2001	29199500	Maetinga/BA	MAETINGA	(2)	LIX	O próprio		Não existe
23066000	Itatira/CE	PREFEITURA MUNICIPAL DE ITATIRA	(2)	LIX	O próprio		29201000	Mairi/BA	Lixão	(2)	LIX	O próprio	1985	Não existe
29169000	Itiruçu/BA	Fazenda Lagoa Nova	(2)	LIX	O próprio	2009	28039000	Malhador/SE	lixão de Malhador	(2)	LIX	O próprio	1990	Não existe
26079000	Jaboatão dos Guararapes/PE	Aterro da Muribeca		ATC	Recife/PE	1985	25089000	Mamanguape/PB	LIXÃO	(1)	O próprio	2006		
26079001	Jaboatão dos Guararapes/PE	CTR Candeias	(1)	O próprio	2005		25090000	Manaíra/PB	Aterro Sanitario	(2)	ATS	O próprio	2009	Operação
24050000	Jaçaná/RN	prefeitura municipal de jaçaná	(2)	LIX	O próprio	Prévia	23076501	Maracanaú/CE	ATERRO SANITÁRIO	(2)	ATS	O próprio	1997	Operação
29175000	Jacobina/BA	LIMPUJA- Limpeza Publica de Jacobina		LIX	O próprio	2008	26092000	Maraial/PE	Lixão	(2)	LIX	O próprio		Não existe
29176000	Jaguaquara/BA	Prefeitura Municipal de Jaguaquara	(2)	ATS	O próprio	2009	21063700	Maranhãozinho/MA	Maranhaozinho	(2)	LIX	O próprio	2007	Outro tipo
24054000	Japi/RN	JAPI	(2)	LIX	O próprio		29208000	Marcionillo Souza/BA	fazenda chure	(2)	ATC	O próprio		Instalação
23072000	Jati/CE	jati2010	(2)	LIX	O próprio	2007	24074000	Martins/RN	Prefeitura Municipal de Martins	(2)	LIX	O próprio	2009	
29180000	Jequié/BA	Aterro sanitário de jequié	(1)	O próprio	1998		29209000	Mascote/BA	ELON SANTANA	(2)	ATC	O próprio	2009	Não existe
24058000	João Câmara/RN	Liffe	(1)	O próprio	2004		23080004	Massapê/CE	Centro de Triagem	(2)	UNT	O próprio		Não existe
25075005	João Pessoa/PB	Aterro de Inertes		AIN	O próprio	2003	23080002	Massapê/CE	Estação de transbordo	(2)	UTR	O próprio	2009	Não existe
25075000	João Pessoa/PB	Aterro Sanitário Metropolitano		ATS	O próprio	2003	23080003	Massapê/CE	Lixão	(2)	LIX	O próprio		Outro tipo
25075008	João Pessoa/PB	Incinerador		UTI	O próprio	2005	25092000	Massaranduba/PB	Lixão de Massaranduba	(2)	LIX	O próprio	2000	Não existe
25075001	João Pessoa/PB	Lixão do Róger		LIX	O próprio	1998	23082000	Meruoca/CE	centro de reaproveitamento e reciclagem de lixo	(2)	LIX	O próprio	2002	Não existe
25075004	João Pessoa/PB	Unidade de Podas		UGP	O próprio	2003	29214500	Mirante/BA	MIRANTE	(2)	LIX	O próprio	2009	Não existe
25075003	João Pessoa/PB	Unidade de Triagem		UNT	O próprio	2003	21068001	Mirinzal/MA	LIXÃO	(2)	LIX	O próprio	2000	Não existe

TABELA Up05
CADASTRO NACIONAL DE UNIDADES DE PROCESSAMENTO DE RESÍDUOS SÓLIDOS URBANOS

ANO DE
REFERÊNCIA
2009

Região Nordeste

Código da unidade	Município sede	Nome da unidade	Tipo	Município responsável pelo gerenciamento	Início de oper.	Licença	Código da unidade	Município sede	Nome da unidade	Tipo	Município responsável pelo gerenciamento	Início de oper.	Licença
21068000	Mirinzal/MA	Lixão Mirinzal	(2) LIX	O próprio	2000	Não existe	26111001	Petrolina/PE	Incinerador	(1)	O próprio	2002	
23085000	Mombaça/CE	Aterro Sanitário	(2) ATS	O próprio		Não existe	26111000	Petrolina/PE	Raso da Catarina	(1)	O próprio	1980	
25096000	Monte Horebe/PB	Lixão a céu aberto	(2) LIX	O próprio			27068000	Piaçabuçu/AL	Piaçabuçu	(2) LIX	O próprio	2005	Prévia
25097000	Monteiro/PB	Unid. de Reciclagem e Compostagem de Res. S	(1)	O próprio	2002		22080000	Picos/PI	Lixão	(1)	O próprio	1972	
23087000	Morada Nova/CE	Lixão	(2) LIX	O próprio	1993	Não existe	25114000	Picui/PB	LIXAO A CEU ABERTO	(2) LIX	O próprio	1980	Não existe
29216000	Morpará/BA	Lixão	(2) LIX	O próprio	1990	Não existe	21085000	Pindaré-Mirim/MA	Lixão de Pindaré-Mirim	LIX	O próprio	2005	Não existe
24080002	Mossoró/RN	ACREVI - Associação Comunit. Reciclando para		O próprio	1999		23108500	Pindoretama/CE	Lixão Pindoretama	(2) LIX	O próprio	2009	Não existe
24080000	Mossoró/RN	Lixão de Cajazeiras	LIX	O próprio	1997	Operação	21086000	Pinheiro/MA	Lixão	LIX	O próprio	2001	Não existe
27055000	Murici/AL	SLUM	(2) LIX	O próprio	2005	Operação	27071000	Piranhas/AL	Lixão	(1)	O próprio	2000	
24081000	Natal/RN	Área de Destino Final da Cid. Nova	OUT	O próprio	1973	Instalação	25120000	Pocinhos/PB	Depósito de Resíduos Sólidos do Município	(2) LIX	O próprio	2001	Não existe
24081003	Natal/RN	Incinerador MARQUISE	UTI	O próprio	2003	Operação	24101000	Poço Branco/RN	aterro municipal	(2) LIX	O próprio	1994	Não existe
24081004	Natal/RN	Unidade de Transbordo Cidade Nova	UTR	O próprio	2004	Não existe	28054000	Poço Redondo/SE	poço redondo	(2) LIX	O próprio		Não existe
24081001	Natal/RN	Unidade de Triagem ASCAMAR	UNT	O próprio	1999	Não existe	24102000	Portalegre/RN	coleta seletiva privada - VCR Recicláveis	(2) UNT	O próprio	2007	Não existe
24082000	Nísia Floresta/RN	Lixão	LIX	O próprio	2005	Não existe	24102001	Portalegre/RN	VSR RECICLÁVEIS	(2) UNT	O próprio	2007	Não existe
28045000	Nossa Senhora da Glória/SE	Lixão	LIX	O próprio	2004	Prévia	23111000	Porteiras/CE	ATERRO CONTROLADO DO MUNICIPIO DE P	(2) ATC	O próprio		Outro tipo
28048000	Nossa Senhora do Socorro/SE	Aterro Controlado da Palestina	ATC	O próprio	2005		24102500	Porto do Mangue/RN	porto do mangue/rn	(2) LIX	O próprio	2009	Não existe
25102000	Nova Olinda/PB	PREFEITURA MUNICIPAL DE NOVA OLINDA	(2) LIX	O próprio	1961	Não existe	29253000	Porto Seguro/BA	aterro sanitário de Porto Seguro	(2) ATS	O próprio	1997	Operação
23094500	Ocara/CE	LIXÃO PÚBLICO	(2) LIX	O próprio	2000	Não existe	29256000	Presidente Dutra/BA	Lixão	(2) LIX	O próprio	1992	Não existe
25104000	Olho d'Água/PB	UNIDADE DE COLETA DO MUNICIPIO URBAN	(2) ATS	O próprio	2001	Outro tipo	29257000	Presidente Jânio Quadros/BA	ppre	(2) LIX	O próprio	1988	Operação
26096000	Olinda/PE	Aterro de Resíduos Sólidos de Aguazinha	ATC	O próprio	1988	Operação	24103000	Presidente Juscelino/RN	LIXÃO MUNICIPAL DE SERRA CAIADA	(2) LIX	O próprio	2009	Não existe
26096002	Olinda/PE	Bonsucesso / Compostagem	UNC	O próprio	1986	Operação	25123000	Princesa Isabel/PB	Lixão	(1)	O próprio	2001	
26096001	Olinda/PE	Bonsucesso / Triagem	UNT	O próprio	1986	Operação	25123001	Princesa Isabel/PB	Resíduos RSSaúde	(1)	O próprio	2001	
23097000	Pacatuba/CE	Aterro Sanitário de Pacatuba	(2) ATC	O próprio	2003	Operação	28057000	Propriá/SE	Aterro Sanitário	(1)	O próprio	2005	
28049000	Pacatuba/SE	PACATUBA PREFEITURA	(2) LIX	O próprio	1975	Não existe	29259000	Quijingue/BA	PMQ	(2) LIX	O próprio		Não existe
21075000	Paço do Lumiar/MA	Lixão	(1)	O próprio	2005		29259300	Quixabeira/BA	lixão	(2) LIX	O próprio	1989	Não existe
23098000	Pacoti/CE	UNIDADE DE PROCESSAMENTO DE LIXO DA	(2) UNT	O próprio	2009		23114000	Quixeramobim/CE	Aterro de Quixeramobim	(1)	O próprio	2001	
29234000	Palmas de Monte Alto/BA	LIXÃO	(2) LIX	O próprio	1992	Não existe	26116001	Recife/PE	Est de Trat de Res Sól do Curado / Triagem	UNT	O próprio	1993	Outro tipo
22074000	Palmeira do Piauí/PI	Prefeitura Municipal de Palmeira do Piauí	(2) LIX	O próprio	2005	Outro tipo	26116000	Recife/PE	Est de Trat de Res Sól do Curado/ Forno Cremat	FOR	O próprio	1967	Outro tipo
21076000	Palmeirândia/MA	LIXÃO	(2) LIX	O próprio	2000	Não existe	26116002	Recife/PE	Núcleo de Triagem	UNT	O próprio	2003	Outro tipo
27064000	Pão de Açúcar/AL	Lixão	(2) LIX	O próprio	2005	Não existe	26116003	Recife/PE	SERQUIP	UTI	O próprio	2000	Operação
27064200	Pariconha/AL	PARICONHA	(2) LIX	O próprio	2000	Não existe	23116000	Redenção/CE	REDENÇÃO-CE	(2) LIX	O próprio		Operação
22077000	Parnaíba/PI	Aterro Controlado de Parnaíba	ATC	O próprio	2001	Não existe	26119001	Rio Formoso/PE	Aterro Sanitário, Usina de Recilagem e Compost	ATS	O próprio	2004	Operação
24032500	Parnamirim/RN	Aterro de Podas e Entulhos de Parnamirim	AIN	O próprio	2002	Não existe	26119000	Rio Formoso/PE	Lixão		O próprio	1996	
25108000	Patos/PB	Lixão de Patos	LIX	O próprio	1980	Operação	23118000	Russas/CE	RUSSAS	(2) LIX	O próprio	1995	Não existe
25108001	Patos/PB	Terreno para Podas	UGP	O próprio	2005	Não existe	29272000	Ruy Barbosa/BA	Resíduos Urbanos	(1)	O próprio		
29239000	Pau Brasil/BA	Pau Brasil	(2) LIX	O próprio	2003	Não existe	26122000	Salgueiro/PE	Aterro Sanitário	(2) ATS	O próprio	2005	Operação
24094000	Pau dos Ferros/RN	Lixão	(1)	O próprio	2003		29274025	Salvador/BA	ACOPAMEC	(2) UNT	O próprio	1990	Não existe
29240000	Paulo Afonso/BA	USINA DE TRIAGEM E COMPOSTAGEM DE LI	(1)	O próprio	1996		29274026	Salvador/BA	ARCORS	(2) UNT	O próprio		Não existe
27066000	Paulo Jacinto/AL	Lixão	(2) LIX	O próprio		Não existe	29274027	Salvador/BA	ASSOCIAÇÃO JOVENS EM AÇÃO	(2) UNT	O próprio	2005	Não existe
22079000	Pedro II/PI	Prefeitura Municipal de Pedro II	(1)	O próprio	2005		29274000	Salvador/BA	Aterro Controlado de Canabrava	ATC	O próprio	1973	Não existe
23106000	Penaforte/CE	Lixão penaforte	(2) LIX	O próprio	2004	Não existe	29274028	Salvador/BA	ATERRO DE INERTE REVITA ENGENHARIA	(2) AIN	O próprio	2009	Operação
27067000	Penedo/AL	secretaria de serviços publicos	(2) ATC	O próprio	2002	Operação	29274006	Salvador/BA	Aterro Inerte - Base de Descarga de Entulho (BD	AIN	O próprio	1993	

1: O município operador não apresentou dados relativos à unidade para o ano de referência.
2: Unidade inserida este ano no cadastro do SNIS.

TABELA Up05
CADASTRO NACIONAL DE UNIDADES DE PROCESSAMENTO DE RESÍDUOS SÓLIDOS URBANOS

ANO DE
REFERÊNCIA
2009

Região Nordeste

Código da unidade	Município sede	Nome da unidade	Tipo	Município responsável pelo gerenciamento	Início de oper.	Licença	Código da unidade	Município sede	Nome da unidade	Tipo	Município responsável pelo gerenciamento	Início de oper.	Licença
29274014	Salvador/BA	Aterro Metropolitano Centro	ATS	O próprio	1997	Operação	28064000	Santana do São Francisco/SE	LIXÃO	(2) LIX	O próprio	1996	Não existe
29274029	Salvador/BA	CAEC	(2) UNT	O próprio	2003	Não existe	28064001	Santana do São Francisco/SE	MJ ARCO VERDE	(2) OUT	O próprio	2009	Não existe
29274030	Salvador/BA	CAMAPET	(2) UNT	O próprio	1999	Não existe	29287000	Santo Antônio de Jesus/BA	Aterro Sanitário de Santo Antonio de Jesus	(1) O próprio	O próprio	2000	
29274031	Salvador/BA	CAMINHO FELIZ	(2) UNT	O próprio		Não existe	29288000	Santo Estêvão/BA	Santo Estêvão	(2) LIX	O próprio	2009	Não existe
29274032	Salvador/BA	CANORE	(2) UNT	O próprio	2005	Não existe	23123000	São Benedito/CE	Lixão	(2) LIX	O próprio		
29274007	Salvador/BA	Central de Podas	UGP	O próprio	1997		21105000	São Bento/MA	LIXÃO	(2) LIX	O próprio	2000	Não existe
29274033	Salvador/BA	COOCREJA	(2) UNT	O próprio		Não existe	26131000	São Caitano/PE	São Caelano	(2) LIX	O próprio		Outro tipo
29274034	Salvador/BA	COOPELIX	(2) UNT	O próprio	2009	Não existe	28067000	São Cristóvão/SE	Lixeira	LIX	O próprio	1998	Não existe
29274003	Salvador/BA	Cooperativa Coopccla - Galpão Sete Portas	UNT	O próprio	1985	Não existe	22096000	São Félix do Piauí/PI	Aterro/Lixão	(2) ATS	O próprio		Outro tipo
29274023	Salvador/BA	COOPERBA - Ogunjá - Antiga Bariri	UNT	O próprio	2003	Não existe	24120002	São Gonçalo do Amarante/RN	Area de Destino Final do Guajirú	(2) OUT	Natal/RN	2009	Prévia
29274048	Salvador/BA	COOPERBRAVA	(2) UNT	O próprio	2003	Não existe	24120001	São Gonçalo do Amarante/RN	braseco	(1) O próprio	O próprio	2005	
29274035	Salvador/BA	COOPERDIN	(2) UNT	O próprio		Não existe	24120000	São Gonçalo do Amarante/RN	Incinerador SERQUIP	UTI	Natal/RN	2003	Operação
29274024	Salvador/BA	COOPERPAZ - Cooperativa de Catadores de Re	UNT	O próprio	2003	Não existe	21110700	São João do Soter/MA	LIXÃO DA BAIXA FUNDA	(2) LIX	O próprio	2009	Não existe
29274036	Salvador/BA	COOPERSSF	(2) UNT	O próprio	2006	Não existe	26134000	São José da Coroa Grande/PE	LIXÃO	(2) LIX	O próprio	2005	Não existe
29274047	Salvador/BA	COOPERTANE	(2) UNT	O próprio		Não existe	25143000	São José de Caiana/PB	São José de Caiana	(2) OUT	O próprio		Não existe
29274037	Salvador/BA	COOPGUARY	(2) UNT	O próprio		Não existe	21112000	São José de Ribamar/MA	Lixão de São José de Ribamar	LIX	O próprio		Não existe
29274038	Salvador/BA	COOPMAM	(2) UNT	O próprio		Não existe	29293700	São José do Jacuipe/BA	lixão	(2) LIX	O próprio	1989	Não existe
29274039	Salvador/BA	CRG BAHIA	(2) UNT	O próprio	2006	Não existe	22102000	São José do Piauí/PI	Aterro Sanitário Municipal	(2) LIX	O próprio	2003	Não existe
29274005	Salvador/BA	Estação de Transbordo	UTR	O próprio	2001	Operação	21114000	São Luis Gonzaga do Maranhã	LIXÃO	(2) LIX	O próprio	2000	Não existe
29274040	Salvador/BA	FOLHA VERDE	(2) UNT	O próprio		Não existe	21113000	São Luis/MA	Aterro Municipal da Ribeira	ATC	O próprio	1995	Outro tipo
29274041	Salvador/BA	PACIÊNCIA VIVA	(2) UNT	O próprio	2000	Não existe	21113001	São Luis/MA	Galpão de Triagem	UNT	O próprio	2004	Outro tipo
29274042	Salvador/BA	Posto de Descarga de Entulho (Itaigara)	(2) ATT	O próprio	2003	Não existe	21113002	São Luis/MA	Serquip Tratamento de Resíduos de Saúde	UTI	O próprio	2003	Operação
29274043	Salvador/BA	Posto de Descarga de Resíduos da Construção	(2) ATT	O próprio	2003	Não existe	25149000	São Mamede/PB	Aterro Sanitário	(1) O próprio	O próprio	1998	
29274044	Salvador/BA	RECICLA CAJAZEIRAS	(2) UNT	O próprio		Não existe	25149001	São Mamede/PB	Vala para RSS	(1) O próprio	O próprio	1998	
29274046	Salvador/BA	RECICOOP	(2) UNT	O próprio	2001	Não existe	29294000	São Miguel das Matas/BA	LIXÃO	(2) LIX	O próprio	2000	Não existe
29274045	Salvador/BA	REVALORIZAR	(2) UNT	O próprio	2009	Não existe	24125500	São Miguel do Gostoso/RN	Prefeitura Municipal	(2) LIX	O próprio	2009	Não existe
29274008	Salvador/BA	Unidade de Compostagem	UNC	O próprio	2003	Não existe	23127000	Senador Pompeu/CE	ATERRO SEN POMPEU	(2) ATS	O próprio	2008	Instalação
29274020	Salvador/BA	Unidade de Triagem	UNT	O próprio	2003	Não existe	29301000	Senhor do Bonfim/BA	Lixão	(1) O próprio	O próprio	1982	
29274002	Salvador/BA	Vala Séptica	VRS	O próprio	2001	Não existe	29301001	Senhor do Bonfim/BA	Vala Séptica	(1) O próprio	O próprio	1982	
21097000	Sambaíba/MA	lixão	(2) LIX	O próprio	2009	Prévia	24134000	Serra Negra do Norte/RN	USINA DE TRATAMENTO DE LIXO	(2) UNT	O próprio		Não existe
29275000	Santa Bárbara/BA	Unidade de Resíduos da Batata	(2) LIX	O próprio	2001	Não existe	26139000	Serra Talhada/PE	Serra Talhada	LIX	O próprio	2005	Não existe
29278000	Santa Cruz da Vitória/BA	Resíduos Sólidos - SCV	(2) LIX	O próprio	2004	Não existe	29306000	Serrolândia/BA	SERROLANDIA	(2) OUT	O próprio	2009	Não existe
25132000	Santa Cruz/PB	Vala Para RSS	(2) O próprio				29307000	Simões Filho/BA	Aterro metropolitano Centro	(1) O próprio	O próprio		
24112000	Santa Cruz/RN	Lixão Municipal de Santa Cruz	(1) O próprio		1998		23129000	Sobral/CE	Aterro Sanitário de Sobral	ATS	O próprio	1999	Operação
21098000	Santa Helena/MA	LIXÃO	(2) LIX	O próprio	2000	Não existe	23129001	Sobral/CE	Central de Controle de Lixo do Distr. de Aprazive	ATC	O próprio	2003	Não existe
21099000	Santa Inês/MA	Lixão de Santa Inês	LIX	O próprio	1998	Instalação	23129003	Sobral/CE	Central de Controle de Lixo do Distr. de Caracará	ATC	O próprio	2003	Não existe
21100000	Santa Luzia/MA	S. Pinho Costa Limpeza/ME	LIX	O próprio	2005	Outro tipo	23129004	Sobral/CE	Central de Controle de Lixo do Distr. de Taperua	ATC	O próprio	2005	Não existe
26126000	Santa Maria da Boa Vista/PE	Aterro Sanitário	(2) ATS	O próprio	2003	Não existe	23129002	Sobral/CE	Central de Controle de Lixo do Distr.de Aracatiaç	ATC	O próprio	2003	Não existe
29281000	Santa Maria da Vitória/BA	Lixão de Santa Maria da Vitória	(2) LIX	O próprio	1995	Não existe	23129007	Sobral/CE	Depósito de Outros no Aterro	URE	O próprio	1999	Não existe
29284000	Santa Rita de Cássia/BA	SANTA RITA DE CASSIA	(2) LIX	O próprio		Não existe	23129006	Sobral/CE	Unidade de Galhadas no Aterro	UGP	O próprio	1999	Operação
23120000	Santana do Acaraú/CE	secretaria de urbanismo, obras e serviços public	(2) ATS	O próprio	1998	Operação	23129005	Sobral/CE	Vala Séptica do Aterro Sanitário	VRS	O próprio	1999	Operação
23121000	Santana do Cariri/CE	UNIDADE DE PROCESSAMENTO DE LIXO	(2) LIX	O próprio	2005	Não existe	26144000	Solidão/PE	SOLIDAO	(2) UNT	O próprio	2009	Operação

TABELA Up05
CADASTRO NACIONAL DE UNIDADES DE PROCESSAMENTO DE RESÍDUOS SÓLIDOS URBANOS

ANO DE
REFERÊNCIA
2009

Região Nordeste

Código da unidade	Município sede	Nome da unidade	Tipo	Município responsável pelo gerenciamento	Início de oper.	Licença
23130000	Solonópole/CE	solonopole	(2)	LIX	O próprio	2001 Não existe
25162000	Sousa/PB	Lixão de Sousa	(2)	LIX	O próprio	1990 Não existe
29308000	Souto Soares/BA	Lixão	(2)	LIX	O próprio	Não existe
26146000	Tabira/PE	LIXÃO	(2)	LIX	O próprio	2009 Não existe
24140000	Tangará/RN	Depósito sanitário de Tangará	(2)	LIX	O próprio	1995 Não existe
29312000	Taperoá/BA	Lixão Serra grande	(2)	LIX	O próprio	1985 Não existe
26150000	Taquaritinga do Norte/PE	LIXÃO MUNICIPAL / SÍTIO RAPOSA	(2)	LIX	O próprio	2008 Não existe
29313500	Teixeira de Freitas/BA	Aterro Sanitário - Célula mista	(1)	O próprio	2000	
29313501	Teixeira de Freitas/BA	Aterro Sanitário - RSS	(1)	O próprio	2000	
22110000	Teresina/PI	Aterro Sanitário		ATC	O próprio	1982 Outro tipo
22110001	Teresina/PI	Barr. Const. Patrícia		OUT	O próprio	1998 Não existe
22110008	Teresina/PI	Barreiro da Avenida São Francisco		UGP	O próprio	2005 Não existe
22110007	Teresina/PI	Barreiro dos Morros		OUT	O próprio	2005 Não existe
22110009	Teresina/PI	Barreiro Florença		OUT	O próprio	Não existe
22110003	Teresina/PI	Barreiro Mandacará		OUT	O próprio	1998 Não existe
22110004	Teresina/PI	Barreiro Monte Verde - Mocambinho		UGP	O próprio	2004 Não existe
22110002	Teresina/PI	Barreiro N. S. da Guia		ATT	O próprio	1999 Não existe
22110005	Teresina/PI	Barreiro Sansão		OUT	O próprio	1999 Não existe
22110006	Teresina/PI	Barreiro Vila Maria		ATT	O próprio	1999 Não existe
21122000	Timon/MA	Aterro Sanitário		ATC	O próprio	2005 Instalação
21122001	Timon/MA	Fabrica de Reciclagem e Compostagem		UNT	O próprio	
27092000	Traipu/AL	Lixão de Traipu	(2)	LIX	O próprio	2002 Não existe
23135000	Trairi/CE	Lixão	(2)	LIX	O próprio	Não existe
25168000	Triunfo/PB	Aterro Sanitário	(2)	LIX	O próprio	1993 Não existe
21125001	Tutóia/MA	Aterro Sanitário do Bom Gosto (Lixão)	(1)	O próprio	1997	
21125002	Tutóia/MA	Vala para RSS	(1)	O próprio		
29325000	Una/BA	PREFEITURA MUNICIPAL DE UMA	(2)	LIX	O próprio	2009 Não existe
29327000	Uruçuca/BA	Uruçuca	(2)	LIX	O próprio	2009 Operação
29328000	Utinga/BA	Utinga - lixão	(2)	LIX	O próprio	1996 Não existe
29331000	Várzea do Poço/BA	PREFEITURA MUNICIPAL DE VÁRZEA DO PO	(2)	LIX	O próprio	1988 Não existe
29332000	Vera Cruz/BA	Aterro		ATS	O próprio	1998 Operação
23141000	Viçosa do Ceará/CE	Lixão	(2)	LIX	O próprio	2007 Não existe
25172000	Vieirópolis/PB	Prefeitura Municipal de Vieirópolis	(2)	LIX	O próprio	2005 Não existe
29333000	Vitória da Conquista/BA	Aterro		ATS	O próprio	1981 Operação
29333001	Vitória da Conquista/BA	Vala para RSS		VRS	O próprio	2009 Operação
26164000	Vitória de Santo Antão/PE	Vitória de Santo Antão		ATC	O próprio	2009 Operação
29334000	Wagner/BA	ATERRO DO MUNICIPIO DE WAGNER	(2)	ATC	O próprio	2005 Não existe
21140000	Zé Doca/MA	Secretaria Muncpal de Infraestrutura	(1)	O próprio	2005	

LISTA DE SIGLAS DE TIPOS DE UNIDADES

AIN	Aterro de Resíduos da Construção Civil (=inertes)
ATC	Aterro controlado
ATI	Aterro industrial
ATS	Aterro sanitário
ATT	Área de transb e triagem de RCD e volumosos (=ATT)
FOR	Queima em forno de qualquer tipo
LIX	Lixão
OUT	Outra
UGP	Unidade de manejo de galhadas e podas
UMC	Unid. tratamento por microondas ou autoclave
UNC	Unidade de compostagem (pátio ou usina)
UNT	Unidade de triagem (galpão ou usina)
URE	Área de reciclagem de RCD (=un reciclagem entulho)
UTI	Unidade de tratamento por incineração
UTR	Unidade de transbordo
VRS	Vala específica de RSS

1: O município operador não apresentou dados relativos à unidade para o ano de referência.
2: Unidade inserida este ano no cadastro do SNIS.

TABELA In01
INDICADORES GERAIS

TABELA In01 - INDICADORES GERAIS

ANO DE REFERÊNCIA
2009

Município	Taxa de empregados por habitante urbano	Despesa por empregado	Incidência de despesas com RSU na Prefeitura	Incidência de despesas com empr. contratadas	Autosuficiência financeira	Despesa per capita com RSU	Incidência de empregados próprios	Incidência de empreg. de empr. contrat. no total de empreg. no manejo	Incidência de empreg. admin. no total de empreg. no manejo	Receita arrecadada percapita com serviços de manejo	
	empreg./1000hab.	R\$/empregado	%	%	%	R\$/habitante	%	%	%	R\$/habitante	
Código	Nome/UF										
Região Nordeste		I001	I002	I003	I004	I005	I006	I007	I008	I010	I011
290010	Abaíra/BA			1,5	0,0	0,0	37,09				0,0
290020	Abaré/BA										0,0
240010	Acari/RN										0,8
220005	Acauã/PI	3,7						100,0	0,0	0,0	0,7
260010	Afogados da Ingazeira/PE	5,0	14.784,26	7,1	0,0	0,0	74,50	100,0	0,0		0,0
260030	Agrestina/PE										
220010	Agricolândia/PI	1,3	400,00	8,0	0,0	0,0	0,50	100,0	0,0		0,0
250010	Água Branca/PB	5,2	5.580,00	1,2	0,0	0,0	28,89	100,0	0,0	0,0	0,0
220020	Água Branca/PI										
230040	Aiuaba/CE			4,4	81,1	0,0	185,73				0,0
250030	Alagoa Grande/PB			1,7	0,0	0,0	22,07				0,0
260060	Alagoinha/PE										3,1
290070	Alagoinhas/BA	2,5	20.945,92	5,9	98,0	0,0	51,90	2,0	98,0	3,7	0,0
230050	Alcântaras/CE			2,9	0,0	0,0	110,93				0,0
220045	Alvorada do Gurgueia/PI			2,1	100,0	0,0	62,63				0,0
290100	Amargosa/BA			4,9	0,0	0,0	54,68				0,0
230075	Amontada/CE	3,3	19.687,12		100,0		65,03	0,0	100,0		
290135	Andorinha/BA			3,1	0,0	0,0	41,25				0,0
240080	Angicos/RN	2,6	17.850,60		86,1	0,5	45,44	60,0	40,0		0,2
240090	Antônio Martins/RN										0,0
250077	Aparecida/PB	11,3						100,0	0,0		
230090	Apuiarés/CE	3,1						100,0	0,0	0,0	0,0
280020	Aquidabã/SE	4,6	3.200,00	19,5	0,0	0,0	14,74	100,0	0,0	16,0	0,0
230100	Aquiraz/CE	7,2						94,5	5,5	0,9	
250080	Araçagi/PB	8,1						100,0	0,0	15,1	0,0
280030	Aracaju/SE	1,8	43.148,51	6,2	91,5	0,1	78,68	17,4	82,6	16,2	0,1
230110	Aracati/CE	2,1	33.661,66	4,2	97,2	0,0	68,86	11,1	88,9	12,2	0,0
290210	Araci/BA	8,9	11.696,63	4,1	81,5		103,94	19,9	80,1	1,8	
260105	Araçoiaba/PE	3,4						67,4	32,6		
270030	Arapiraca/AL			1,6	4,0	8,8	21,96				1,9
210100	Arari/MA			0,1	0,0	0,0	0,05				0,0
230140	Aratuba/CE	16,3	3.076,35		48,4	0,0	50,13	66,7	33,3	5,9	0,0
280040	Araúá/SE										0,0
220090	Araúazes/PI	13,1						100,0	0,0		
230160	Assaré/CE	4,7	15.495,10	3,7	76,0	0,0	73,41	40,0	60,0		0,0
250135	Assunção/PB	12,7	8.370,00	9,3	0,0	0,0	106,58	100,0	0,0	3,1	0,0
230170	Aurora/CE			3,7	100,0	0,0	84,22				0,0
240140	Baía Formosa/RN	5,8	18.286,29		90,0		106,04	23,8	76,2		
290260	Baixa Grande/BA				94,9		74,78				

TABELA In01 - INDICADORES GERAIS

ANO DE
REFERÊNCIA
2009

Município	Taxa de empregados por habitante urbano	Despesa por empregado	Incidência de despesas com RSU na Prefeitura	Incidência de despesas com empr. contratadas	Autosuficiência financeira	Despesa per capita com RSU	Incidência de empregados próprios	Incidência de empreg. de empr. contrat. no total de empreg. no manejo	Incidência de empreg. admin. no total de empreg. no manejo	Receita arrecadada percapita com serviços de manejo	
Código Nome/UF	empreg./1000hab.	R\$/empregado	%	%	%	R\$/habitante	%	%	%	R\$/habitante	
Região Nordeste	I001	I002	I003	I004	I005	I006	I007	I008	I010	I011	
250150 Bananeiras/PB	9,8						100,0	0,0			
240150 Barcelona/RN	5,5	11.666,67	1,7	0,0	0,0	64,62	100,0	0,0	11,1	0,0	
220117 Barra D'Alcântara/PI											
270050 Barra de Santo Antônio/AL	7,3	6.989,76	3,5	22,9	0,0	51,09	89,5	10,5	5,3	0,0	
290270 Barra/BA			4,2	96,9	0,0	70,54				0,0	
230205 Barroquinha/CE			1,9	100,0	0,0	3,46				0,0	
230220 Beberibe/CE	5,6	16.291,47	3,8	98,3	0,0	91,53	3,4	96,6		0,0	
250190 Belém/PB	0,6	45.443,49	2,0	100,0	0,0	25,27	0,0	100,0		0,0	
260170 Belo Jardim/PE	3,0	9.375,12	2,2	25,2	0,0	28,33	78,6	21,4	3,0	0,0	
210180 Benedito Leite/MA	7,7						100,0	0,0		0,0	
260180 Betânia/PE	9,2	10.161,25	1,1	0,0	2,5	93,41	100,0	0,0		2,4	
260190 Bezerras/PE	2,1						100,0	0,0	5,1	9,8	
250210 Boa Ventura/PB			5,2	0,0	0,0	103,63				0,0	
210200 Bom Jardim/MA	4,5	13.217,39	6,3	0,0	0,0	59,54	100,0	0,0	0,0	0,0	
290395 Bom Jesus da Serra/BA			8,5	100,0	0,0	9,91				0,0	
240170 Bom Jesus/RN											
290400 Boninal/BA			0,0			0,00				0,0	
250240 Bonito de Santa Fé/PB										0,0	
250250 Boqueirão/PB	4,3	6.725,31		59,6		28,77	40,0	60,0	8,0		
250270 Borborema/PB	5,6	15.138,00	4,2	30,3	0,0	85,02	50,0	50,0		0,0	
230250 Brejo Santo/CE	12,7	436,14	1,3	0,0	0,0	5,52	100,0	0,0		0,0	
290450 Brotas de Macaúbas/BA			3,6	0,0	0,0	122,12				0,0	
290460 Brumado/BA	3,2	14.533,59	3,3	100,0	0,0	46,69	0,0	100,0	3,5	0,0	
210230 Buriti Bravo/MA	1,0	10.590,94	1,0	0,0	0,0	10,20	100,0	0,0		0,0	
250310 Cabaceiras/PB	3,7						100,0	0,0		0,0	
260290 Cabo de Santo Agostinho/PE	3,6						34,2	65,8	4,2	9,6	
270120 Cacimbinhas/AL	10,6	6.155,89	3,5	0,0	0,0	65,03	100,0	0,0		0,0	
290500 Caculé/BA	4,4	13.162,61	3,8	73,8	0,0	57,87	48,2	51,8	12,5	0,0	
290515 Caetanos/BA	10,6	15.310,34	3,9	86,5		161,45	24,1	75,9	10,3		
240185 Caçara do Norte/RN			3,4	0,0	18,7	21,75				4,1	
240200 Caicó/RN			4,0	30,1	69,6	37,47				26,1	
220207 Cajazeiras do Piauí/PI	2,9	166,67	1,7	0,0	0,0	0,48	100,0	0,0		0,0	
220208 Cajueiro da Praia/PI	6,3	12.000,00		100,0	0,0	75,89	0,0	100,0		0,0	
220209 Caldeirão Grande do Piauí/PI			1,9	0,0	0,0	70,93				0,0	
290570 Camaçari/BA	3,1	72.197,02	12,7	74,4	7,3	224,39	35,6	64,4	18,8	16,3	
250390 Camalau/PB			2,9	0,0	0,0	68,82				0,0	
260350 Camocim de São Félix/PE	2,3	11.222,69		41,4	0,0	25,86	75,0	25,0	0,0	0,0	
230260 Camocim/CE											
250400 Campina Grande/PB			3,9	75,3	10,9	39,43				4,3	

TABELA In01 - INDICADORES GERAIS

ANO DE
REFERÊNCIA
2009

Município	Taxa de empregados por habitante urbano	Despesa por empregado	Incidência de despesas com RSU na Prefeitura	Incidência de despesas com empr. contratadas	Autosuficiência financeira	Despesa per capita com RSU	Incidência de empregados próprios	Incidência de empreg. de empr. contrat. no total de empreg. no manejo	Incidência de empreg. admin. no total de empreg. no manejo	Receita arrecadada percapita com serviços de manejo	
Código Nome/UF	empreg./1000hab.	R\$/empregado	%	%	%	R\$/habitante	%	%	%	R\$/habitante	
Região Nordeste	I001	I002	I003	I004	I005	I006	I007	I008	I010	I011	
270140 Campo Alegre/AL	4,7	13.115,22		0,2	0,0	60,92	100,0	0,0	7,8	0,0	
280100 Campo do Brito/SE			0,0			0,00				0,0	
220213 Campo Grande do Piauí/PI			1,6	42,6	0,0	59,23				0,0	
220220 Campo Maior/PI											
230270 Campos Sales/CE	7,7	17.572,27	9,6	45,4		135,54	100,0	0,0			
290660 Candiba/BA			0,0			0,00				0,0	
260370 Canhotinho/PE	4,6	9.090,91	3,0	12,6		41,57	86,4	13,6	3,0		
280120 Canindé de São Francisco/SE			4,7	38,5		237,31					
220230 Canto do Buriti/PI											
290685 Capela do Alto Alegre/BA											
270170 Capela/AL	2,9	37.697,86	6,7	0,0		107,45	94,6	5,4	10,8		
280130 Capela/SE	4,1	0,00	0,0			0,00	85,7	14,3		0,0	
290690 Caravelas/BA											
290710 Carinhanha/BA	3,1	21.510,65	3,5	100,0	0,0	66,46	10,0	90,0	7,5	0,0	
230310 Cariré/CE											
230330 Cariús/CE	7,3	18.616,58	5,5	54,9	0,0	135,61	34,5	65,5	20,7	0,0	
260390 Caruaíba/PE	8,8	8.329,60	2,7	48,0	0,0	73,35	70,8	29,2		0,0	
240240 Caruaíba dos Dantas/RN	3,4	736,84	8,1	0,0	0,0	2,52	100,0	0,0	5,3	0,0	
250420 Catingueira/PB	6,3	2.361,02	0,0	0,0	0,0	14,83	100,0	0,0		0,0	
250430 Catolé do Rocha/PB			4,3	0,0	0,0	32,10				0,0	
290750 Catu/BA	2,1	40.623,41	7,2	100,0	0,0	85,07	0,0	100,0	3,4	0,0	
230370 Caucaia/CE	0,8	61.034,27		99,5	0,0	50,56	60,0	40,0	16,0	0,0	
210300 Caxias/MA											
290790 Cipó/BA	9,3	9.090,91	5,3	98,7		84,30	1,0	99,0			
210330 Codó/MA											
220273 Coivaras/PI	53.959,4	1,65	1,7	0,0	0,0	89,20	100,0	0,0		0,0	
220277 Colônia do Piauí/PI	10,8						100,0	0,0	0,0		
290820 Conceição da Feira/BA			4,3	51,2	0,0	64,34				0,0	
210355 Conceição do Lago-Açu/MA	5,2						100,0	0,0			
250440 Conceição/PB			1,8	82,6	0,0	29,71				0,0	
250450 Condado/PB			3,1	0,0	0,0	46,22				0,0	
250470 Congo/PB	7,3	13.500,00	4,9	0,0		98,79	100,0	0,0			
290900 Cordeiros/BA	29,4	1.000,00	0,8	0,0		29,41	100,0	0,0			
290910 Coribe/BA			5,3	0,0	0,0	153,06				0,0	
210360 Coroatá/MA				0,0	0,0	53,07				0,0	
290920 Coronel João Sá/BA				0,0		62,33					
290930 Correntina/BA										0,2	
270230 Coruripe/AL			10,0	0,0		36,75					
290940 Cotegipe/BA			0,0	56,3		38,41					

TABELA In01 - INDICADORES GERAIS

ANO DE
REFERÊNCIA
2009

Município	Taxa de empregados por habitante urbano	Despesa por empregado	Incidência de despesas com RSU na Prefeitura	Incidência de despesas com empr. contratadas	Autosuficiência financeira	Despesa per capita com RSU	Incidência de empregados próprios	Incidência de empreg. de empr. contrat. no total de empreg. no manejo	Incidência de empreg. admin. no total de empreg. no manejo	Receita arrecadada percapita com serviços de manejo	
Código Nome/UF	empreg./1000hab.	R\$/empregado	%	%	%	R\$/habitante	%	%	%	R\$/habitante	
Região Nordeste	I001	I002	I003	I004	I005	I006	I007	I008	I010	I011	
230420 Crato/CE											
290980 Cruz das Almas/BA											
250490 Cruz do Espírito Santo/PB	5,5	8.620,00	2,2	0,0	0,0	47,42	100,0	0,0		0,0	
230425 Cruz/CE	3,6	1.527,49	0,2	100,0	0,0	5,42	0,0	100,0		0,0	
240300 Cruzeta/RN			1,2	0,0	0,0	15,61				0,0	
280190 Cumbe/SE	8,8	12.979,20	100,0	0,0		114,10	100,0	0,0			
260500 Cupira/PE			1,3	0,0		19,15					
210370 Cururupu/MA										0,0	
220342 Domingos Mourão/PI	13,3	4.285,71	1,0	0,0	0,0	57,03	100,0	0,0		0,0	
291030 Elísio Medrado/BA	17,6	7.357,51	4,5	0,0	0,0	129,61	100,0	0,0	2,0	0,0	
291050 Entre Rios/BA	5,2						0,0	100,0		0,0	
240340 Equador/RN			0,0			0,00				0,0	
250600 Esperança/PB				80,8		57,46					
270255 Estrela de Alagoas/AL	12,1						100,0	0,0			
291070 Euclides da Cunha/BA			4,8	0,0	0,0	81,78				0,0	
230430 Farias Brito/CE	4,5	20.655,13		100,0	0,0	92,71	0,0	100,0		0,0	
291077 Feira da Mata/BA			3,2	0,0		67,31					
260545 Fernando de Noronha/PE	22,5	36.873,31	12,2	93,3	0,0	830,48	5,7	94,3	5,7	0,0	
291100 Floresta Azul/BA	4,8	11.613,66	3,5	0,0		55,15	100,0	0,0			
220385 Floresta do Piauí/PI	14,7	4.803,69	1,3	0,0	0,0	70,72	100,0	0,0	0,0	0,0	
260570 Floresta/PE	3,4	20.282,09	2,9	95,3	0,0	68,99	11,3	88,7		0,0	
291110 Formosa do Rio Preto/BA			7,7	100,0		6,33					
230435 Forquilha/CE	2,1						0,0	100,0		0,0	
230440 Fortaleza/CE			6,3	82,6		65,90					
220415 Francisco Macedo/PI			1,9	0,0	0,0	92,49				0,0	
220420 Francisco Santos/PI	7,0	10.696,39	4,0	0,0	0,0	74,93	100,0	0,0	4,0	0,0	
280230 Frei Paulo/SE			0,0			0,00				0,0	
240410 Galinhos/RN	21,1	8.928,57	3,3	0,0		188,68	100,0	0,0			
280250 General Maynard/SE			10,0	0,0	0,0	2,75				0,0	
230460 General Sampaio/CE											
291130 Gentio do Ouro/BA				0,0	0,0	54,91				0,0	
210462 Governador Luiz Rocha/MA	9,7	30.512,06	18,5	0,0		296,23	100,0	0,0	10,4		
260640 Gravata/PE			10,9	100,0	29,9	19,63				5,9	
230490 Groaíras/CE	2,6						5,6	94,4	11,1		
220450 Guadalupe/PI			9,1	65,9	0,0	99,18				0,0	
210490 Guimarães/MA	5,7	425,00	8,3	0,0	0,0	2,42	100,0	0,0		0,0	
230520 Hidrolândia/CE	4,4						58,3	41,7	4,2	0,0	
210500 Humberto de Campos/MA	6,1	12.351,67		25,6		74,68	93,9	6,1			
291190 Iaçú/BA	11,5	7.828,25	6,9	0,0	0,0	89,82	100,0	0,0		0,0	

TABELA In01 - INDICADORES GERAIS

ANO DE
REFERÊNCIA
2009

Município	Taxa de empregados por habitante urbano	Despesa por empregado	Incidência de despesas com RSU na Prefeitura	Incidência de despesas com empr. contratadas	Autosuficiência financeira	Despesa per capita com RSU	Incidência de empregados próprios	Incidência de empreg. de empr. contrat. no total de empreg. no manejo	Incidência de empreg. admin. no total de empreg. no manejo	Receita arrecadada percapita com serviços de manejo	
Código	Nome/UF	empreg./1000hab.	R\$/empregado	%	%	%	R\$/habitante	%	%	%	R\$/habitante
Região Nordeste		I001	I002	I003	I004	I005	I006	I007	I008	I010	I011
291200	Ibiassucê/BA	12,5	5.580,00	2,8	0,0		69,57	100,0	0,0		
260670	Ibirajuba/PE	9,2	12.647,32	3,3	37,4	0,7	116,11	74,1	25,9	3,7	0,8
230540	Icó/CE	2,0	23.499,10	2,4	100,0	0,0	47,96	1,6	98,4	1,6	0,0
270310	Igaci/AL										1,5
210520	Igarapé Grande/MA	3,0	9.075,79	1,6	0,0	0,0	27,56	100,0	0,0		0,0
230550	Iguatu/CE	2,1	12.990,18	2,5	100,0		27,75	4,5	95,5		
250670	Imaculada/PB			5,6	0,0		4,50				
210530	Imperatriz/MA	1,0	37.945,19	3,0	92,0	0,0	37,63	10,8	89,2	6,3	0,0
230560	Independência/CE										
260710	Ingazeira/PE	9,6	7.720,23	2,1	0,0	1,4	74,27	100,0	0,0		1,0
270330	Inhapi/AL	3,1	12.000,00	1,9	0,0	0,0	36,77	100,0	0,0	10,0	0,0
220470	Inhuma/PI	21,5						100,0	0,0		
230570	Ipaumirim/CE	7,6	8.975,19	14,7	100,0		67,90	0,0	100,0		
260730	Ipubi/PE			3,2	0,0	0,0	33,80				0,0
291430	Iramaia/BA	4,0	6.120,00	2,9	0,0	0,0	24,40	100,0	0,0		0,0
291440	Iraquara/BA	9,9	766,67	0,2	0,0	0,0	7,56	100,0	0,0	3,3	0,0
230610	Irauçuba/CE	2,9	3.024,39	19,9	100,0		8,73	0,0	100,0	2,4	
280290	Itabaiana/SE	2,4	8.370,00	1,9	0,0	0,0	20,11	100,0	0,0	8,3	0,0
291465	Itabela/BA				100,0	0,0	145,76				0,0
280310	Itabi/SE	16,6	465,00	8,3	0,0	0,0	7,72	100,0	0,0	0,0	0,0
291480	Itabuna/BA	1,0						17,1	82,9	9,1	0,0
291510	Itagi/BA	5,9						100,0	0,0		0,1
230620	Itaíçaba/CE			3,2	100,0	0,0	84,33				0,0
230625	Itaitinga/CE	2,1						0,0	100,0	3,2	
240485	Itajá/RN			1,4	0,0	0,0	21,05				0,0
291550	Itajuípe/BA	4,5						100,0	0,0	5,6	
291570	Itamarí/BA			0,1	0,0	0,0	235,37				0,0
260765	Itambé/PE	2,4	15.125,33	3,1	0,8	0,0	36,89	100,0	0,0		0,0
291680	Itarantim/BA			2,7	85,4	0,0	33,56				0,0
230655	Itarema/CE	3,7	16.125,71	2,6	89,4	0,0	59,68	54,6	45,5		0,0
230660	Itatira/CE	5,6	2.553,19	0,5	0,0		14,40	100,0	0,0		
291690	Itiruçu/BA			2,4	0,0		1,89				
291733	Ituiú/BA										
240500	Jaçaná/RN			0,7	0,0	0,0	32,18				0,0
250730	Jacaraú/PB	4,7	14.477,33	3,6	0,0	0,0	68,25	100,0	0,0		0,0
291750	Jacobina/BA										
291760	Jaguaquara/BA			4,8	0,0	0,0	46,09				0,0
230700	Jaguaruana/CE	5,7	0,00	0,0			0,00	13,1	86,9	11,2	0,0
291790	Jandaira/BA	12,3						100,0	0,0		

TABELA In01 - INDICADORES GERAIS

ANO DE
REFERÊNCIA
2009

Município	Taxa de empregados por habitante urbano	Despesa por empregado	Incidência de despesas com RSU na Prefeitura	Incidência de despesas com empr. contratadas	Autosuficiência financeira	Despesa per capita com RSU	Incidência de empregados próprios	Incidência de empreg. de empr. contrat. no total de empreg. no manejo	Incidência de empreg. admin. no total de empreg. no manejo	Receita arrecadada percapita com serviços de manejo	
Código Nome/UF	empreg./1000hab.	R\$/empregado	%	%	%	R\$/habitante	%	%	%	R\$/habitante	
Região Nordeste	I001	I002	I003	I004	I005	I006	I007	I008	I010	I011	
240540 Japi/RN	0,0		0,0			0,00				0,0	
240560 Jardim de Piranhas/RN										0,0	
230720 Jati/CE	7,9	10.829,04	4,0	91,4	0,0	85,70	30,6	69,4		0,0	
250750 João Pessoa/PB	3,3	28.130,26	7,7	64,3	12,2	91,53	76,9	23,1	7,3	11,1	
250770 Juazeirinho/PB			3,5	0,0	0,0	69,89				0,0	
230730 Juazeiro do Norte/CE	1,0	31.168,83		100,0	0,0	30,23	2,2	97,8	1,3	0,0	
291845 Jucuruçu/BA	20,4	8.370,00		0,0	0,0	170,63	100,0	0,0	0,0	0,0	
291855 Jussari/BA				5,5	0,0	67,05				0,0	
291870 Lafaiete Coutinho/BA			3,2	0,0		100,80					
280350 Lagarto/SE	2,9						37,0	63,0	3,7	0,0	
220555 Lagoa Alegre/PI	2,4						100,0	0,0		0,9	
270410 Lagoa da Canoa/AL	3,9						100,0	0,0		0,0	
240620 Lagoa d'Anta/RN	8,3	8.402,58	3,6	0,0	0,0	69,71	100,0	0,0	3,1	0,0	
250820 Lagoa de Dentro/PB	4,8	7.894,74	15,6	0,0	0,0	37,66	100,0	0,0		0,0	
210592 Lagoa do Mato/MA											
250830 Lagoa Seca/PB											
291890 Lajedão/BA	14,1	7.200,00	5,1	0,0	0,0	101,46	100,0	0,0		0,0	
291900 Lajedinho/BA	27,4	8.370,00	4,1	0,0	0,0	229,05	100,0	0,0		0,0	
280360 Laranjeiras/SE											
250840 Lastro/PB			4,3	0,0	0,0	253,47				0,0	
291920 Lauro de Freitas/BA	3,7	25.495,90	8,3	67,8	0,0	95,04	59,8	40,2	5,5	0,0	
291930 Lençóis/BA										0,0	
230760 Limoeiro do Norte/CE				92,9	0,0	54,96				0,0	
291950 Livramento de Nossa Senhora/BA			2,7	0,0	0,0	41,22				0,0	
210620 Luís Domingues/MA										0,0	
291955 Luís Eduardo Magalhães/BA											
240700 Luís Gomes/RN				0,0	0,8	35,27				0,3	
270430 Maceió/AL	1,4	55.439,44	7,0	92,3	9,3	79,12	29,8	70,2	21,9	7,3	
250870 Mãe d'Água/PB			2,0	0,0	0,0	80,48				0,0	
291995 Maetinga/BA	12,1	24.357,14	6,1	0,0	0,0	295,24	100,0	0,0		0,0	
292000 Maiquinique/BA	6,9	12.264,46		20,5	0,0	84,35	83,3	16,7	2,1	0,0	
292010 Mairi/BA			8,5	49,5	0,0	11,84				0,0	
270440 Major Isidoro/AL	7,7	8.800,00		0,0	0,8	68,00	100,0	0,0	0,0	0,5	
240725 Major Sales/RN			0,7	0,0	0,0	17,69				0,0	
292030 Malhada de Pedras/BA	44,1	600,00	0,6	0,0	0,0	26,47	100,0	0,0		0,0	
280390 Malhador/SE										0,0	
250900 Manaira/PB	3,3	8.400,00	1,7	0,0	0,0	27,90	100,0	0,0		0,0	
230765 Maracanaú/CE			4,8	97,4	4,1	54,80				2,3	
292060 Maragogipe/BA										0,0	

TABELA In01 - INDICADORES GERAIS

ANO DE
REFERÊNCIA
2009

Município	Taxa de empregados por habitante urbano	Despesa por empregado	Incidência de despesas com RSU na Prefeitura	Incidência de despesas com empr. contratadas	Autosuficiência financeira	Despesa per capita com RSU	Incidência de empregados próprios	Incidência de empreg. de empr. contrat. no total de empreg. no manejo	Incidência de empreg. admin. no total de empreg. no manejo	Receita arrecadada percapita com serviços de manejo	
Código Nome/UF	empreg./1000hab.	R\$/empregado	%	%	%	R\$/habitante	%	%	%	R\$/habitante	
Região Nordeste	I001	I002	I003	I004	I005	I006	I007	I008	I010	I011	
260920 Maraial/PE				77,8	0,0	125,32				0,0	
230770 Maranguape/CE			3,5	34,1	0,0	35,47				0,0	
210637 Maranhãozinho/MA											
270460 Maravilha/AL	8,0	8.405,41	6,4	0,0	0,0	67,29	100,0	0,0	0,0	0,0	
292080 Marcionílio Souza/BA	4,5	18.072,00	2,8	0,0	0,0	81,58	100,0	0,0		0,0	
240740 Martins/RN	4,0	10.448,33	2,5	51,0	0,0	41,75	55,6	44,4		0,0	
280400 Maruim/SE			0,0			0,00				0,0	
292090 Mascote/BA	6,8						100,0	0,0			
230800 Massapê/CE	2,3	18.751,20	3,4	100,0	0,0	43,55	42,9	57,1	12,5	0,0	
250920 Massaranduba/PB	5,5						100,0	0,0			
292100 Mata de São João/BA	2,6						100,0	0,0		0,0	
210663 Matões do Norte/MA											
230810 Mauriti/CE			5,5	59,8		85,56					
230820 Meruoca/CE	4,1	13.313,94	8,0	97,7	21,5	54,60	3,6	96,4		11,7	
292120 Miguel Calmon/BA	4,2						100,0	0,0			
292145 Mirante/BA			1,4	0,0	0,0	83,56				0,0	
210680 Mirinzal/MA	3,3						100,0	0,0		0,0	
230850 Mombaca/CE											
230860 Monsenhor Tabosa/CE	7,3						30,3	69,7			
250960 Monte Horebe/PB											
230870 Morada Nova/CE	3,5						100,0	0,0			
292160 Morpará/BA				24,7	0,0	49,97				0,0	
240800 Mossoró/RN	1,8	25.790,88	4,0	37,8	5,8	46,78	38,5	61,5	4,9	2,7	
292220 Muniz Ferreira/BA	3,3	39.317,76	6,3	100,0	0,0	129,61	0,0	100,0	0,0	0,0	
280430 Muribeca/SE	12,9	3.238,10	20,0	0,0	0,0	41,73	100,0	0,0	9,5	0,0	
270550 Murici/AL	4,7	8.370,00	2,5	0,0	0,0	39,52	100,0	0,0		0,0	
292240 Mutuipe/BA			1,7	0,0		32,31					
240810 Natal/RN			10,7	56,3	19,4	130,50				25,3	
292260 Nilo Peçanha/BA	27,9	6.905,71	3,1	0,0	0,0	192,61	100,0	0,0	9,0	0,0	
240820 Nisia Floresta/RN			3,3	1,8	31,9	84,47				26,9	
280450 Nossa Senhora da Glória/SE	6,1	5.580,00	1,9	0,0	0,0	33,96	100,0	0,0	0,0	0,0	
280480 Nossa Senhora do Socorro/SE	1,6	2.447,25		100,0		3,83	0,0	100,0	1,7		
210725 Nova Colinas/MA											
240830 Nova Cruz/RN				0,0		31,82					
251020 Nova Olinda/PB	13,1	9.233,67	5,4	0,0	0,0	121,31	100,0	0,0	11,9	0,0	
251030 Nova Palmeira/PB			3,2	0,0	0,0	14,86				0,0	
230945 Ocara/CE	4,5	7.942,62	1,1	0,0	0,0	35,91	100,0	0,0	5,9	0,0	
251040 Olho d'Água/PB	8,1	5.580,00	2,8	0,0	0,0	45,34	100,0	0,0		0,0	
240840 Olho-d'Água do Borges/RN											

TABELA In01 - INDICADORES GERAIS

ANO DE
REFERÊNCIA
2009

Município	Taxa de empregados por habitante urbano	Despesa por empregado	Incidência de despesas com RSU na Prefeitura	Incidência de despesas com empr. contratadas	Autosuficiência financeira	Despesa per capita com RSU	Incidência de empregados próprios	Incidência de empreg. de empr. contrat. no total de empreg. no manejo	Incidência de empreg. admin. no total de empreg. no manejo	Receita arrecadada percapita com serviços de manejo	
Código Nome/UF	empreg./1000hab.	R\$/empregado	%	%	%	R\$/habitante	%	%	%	R\$/habitante	
Região Nordeste	I001	I002	I003	I004	I005	I006	I007	I008	I010	I011	
260960 Olinda/PE	1,7	24.593,89	8,9	88,4	30,6	41,82	25,5	74,5	19,8	12,8	
270610 Ouro Branco/AL	5,1	8.400,00	8,9	0,0	0,0	42,57	100,0	0,0	0,0	0,0	
240850 Ouro Branco/RN	4,6	9.626,76	2,2	0,0	6,5	44,70	100,0	0,0	0,0	2,9	
230970 Pacatuba/CE	3,1	11.800,87	3,8	16,5	0,0	36,05	90,6	9,4	9,4	0,0	
280490 Pacatuba/SE	0,0		0,0			0,00				0,0	
230980 Pacoti/CE	12,9						100,0	0,0			
230990 Pacujá/CE											
292340 Palmas de Monte Alto/BA	4,6	11.115,63	2,1	40,7	0,0	50,71	85,0	15,0		0,0	
220740 Palmeira do Piauí/PI	6,2						60,0	40,0		0,0	
210760 Palmeirândia/MA	7,0						100,0	0,0		0,0	
270640 Pão de Açúcar/AL	7,1	8.947,37		0,0	0,0	63,24	100,0	0,0	2,6	0,0	
270642 Pariconha/AL	7,2	12.000,00	1,9	0,0	0,0	85,84	100,0	0,0	10,0	0,0	
220770 Parnaíba/PI	1,3	32.975,84	5,5	100,0	0,1	42,21	0,0	100,0	17,1	0,1	
240325 Parnamirim/RN	0,6						4,3	95,7		7,3	
240920 Passagem/RN	5,5	61.787,06	8,0	0,0		337,63	100,0	0,0			
251080 Patos/PB	1,4						34,1	65,9		0,0	
292390 Pau Brasil/BA	4,9						100,0	0,0			
251090 Paulista/PB											
270660 Paulo Jacinto/AL	8,9	8.728,70	4,2	0,0	0,0	77,87	100,0	0,0	10,9	0,0	
231060 Penaforte/CE	15,4	10.263,94	8,7	60,0	0,0	158,15	66,7	33,3		0,0	
270670 Penedo/AL			2,9	63,9	0,0	46,02				0,0	
270680 Piaçabuçu/AL			2,8	0,0	1,0	46,66				0,5	
251140 Picuí/PB	3,1						58,3	41,7			
251160 Pilões/PB	6,4						100,0	0,0		0,0	
210850 Pindaré-Mirim/MA	6,1	3.214,29	1,2	0,0	0,0	19,57	100,0	0,0		0,0	
270700 Pindoba/AL	15,2	9.561,42	3,3	0,0	0,0	145,04	100,0	0,0		0,0	
292460 Pindobaçu/BA			4,8	0,0		64,00					
231085 Pindoretama/CE	8,1						17,8	82,2		0,0	
210860 Pinheiro/MA	1,6	29.477,02	2,9	0,0	0,0	46,42	100,0	0,0	16,2	0,0	
280530 Pirambu/SE	5,2						100,0	0,0			
251200 Pocinhos/PB	2,7	9.115,20	1,6	0,0		24,92	100,0	0,0			
241010 Poço Branco/RN			5,3	100,0	0,0	82,33				0,0	
251203 Poço Dantas/PB	8,6	1.000,00	0,1	0,0	0,0	8,59	100,0	0,0	12,5	0,0	
280540 Poço Redondo/SE	4,5	11.484,35		47,7	0,0	51,54	88,2	11,8		0,0	
280550 Poço Verde/SE			0,0			0,00				0,0	
292520 Pojuca/BA	7,4	15.533,98	4,4	18,8	0,0	114,46	100,0	0,0		0,0	
251210 Pombal/PB			5,5	39,3	0,0	53,68				0,0	
241020 Portalegre/RN	12,3	3.627,91		100,0		44,58	69,8	30,2	0,0		
231110 Porteiras/CE				100,0	0,0	145,19				0,0	

TABELA In01 - INDICADORES GERAIS

ANO DE
REFERÊNCIA
2009

Município	Taxa de empregados por habitante urbano	Despesa por empregado	Incidência de despesas com RSU na Prefeitura	Incidência de despesas com empr. contratadas	Autosuficiência financeira	Despesa per capita com RSU	Incidência de empregados próprios	Incidência de empreg. de empr. contrat. no total de empreg. no manejo	Incidência de empreg. admin. no total de empreg. no manejo	Receita arrecadada percapita com serviços de manejo	
Código	Nome/UF	empreg./1000hab.	R\$/empregado	%	%	%	R\$/habitante	%	%	%	R\$/habitante
Região Nordeste		I001	I002	I003	I004	I005	I006	I007	I008	I010	I011
280560	Porto da Folha/SE	20,4	22.235,81	12,6	25,6	0,0	452,50	100,0	0,0		0,0
241025	Porto do Mangue/RN	9,5	25.656,54	6,3	47,7		242,70	0,0	100,0	7,1	
270750	Porto Real do Colégio/AL	9,8	1.278,69	8,3	0,0	0,0	12,49	50,8	49,2		0,0
292530	Porto Seguro/BA	5,0	18.054,03	8,4	47,7	3,8	89,33	94,5	5,5	4,9	3,4
231123	Potiretama/CE	3,8	8.370,00	1,0	0,0	0,0	31,87	100,0	0,0	0,0	0,0
251220	Prata/PB	10,0	6.600,00	2,7	0,0	0,0	66,13	100,0	0,0		0,0
292560	Presidente Dutra/BA			3,7	0,0	0,0	58,47				0,0
292570	Presidente Jânio Quadros/BA	7,6	9.973,57	1,9	0,0	6,8	75,27	100,0	0,0	3,6	5,1
241030	Presidente Juscelino/RN	5,0	18.230,77	4,7	0,0	0,0	90,17	100,0	0,0	15,4	0,0
292590	Quijingue/BA	10,1						100,0	0,0		0,0
261153	Quixaba/PE			2,3	31,3	8,5	70,91				6,0
292593	Quixabeira/BA	9,7	10.200,00	4,8	0,0	0,0	98,41	100,0	0,0		0,0
261160	Recife/PE	2,1	40.463,16	6,2	87,7	42,6	86,39	19,1	80,9	15,2	36,8
231160	Redenção/CE	3,4	5.073,28	0,9	0,0	0,0	17,46	100,0	0,0	11,3	0,0
210950	Riachão/MA			1,9	0,0	0,0	42,82				0,0
261170	Riacho das Almas/PE			7,2	100,0		103,75				
251278	Riacho de Santo Antônio/PB			1,9	0,0		98,82				
280590	Riachuelo/SE	6,2	3.603,44	14,3	100,0	0,0	22,45	0,0	100,0	6,0	0,0
240895	Rio do Fogo/RN	7,6						13,3	86,7		0,0
261190	Rio Formoso/PE				0,0		173,89				
231180	Russas/CE	6,2	9.429,01	3,7	16,6	115,4	58,25	92,5	7,5	3,0	67,2
261220	Salgueiro/PE				100,0	1,2	45,89				0,6
292740	Salvador/BA	1,5	51.178,92	8,0	82,4	25,8	77,79	18,3	81,7	14,0	20,0
210970	Sambaíba/MA	6,4	10.550,00	2,3	53,6	0,0	67,05	50,0	50,0	5,0	0,0
292750	Santa Bárbara/BA	6,8	7.888,68	2,9	0,0	0,0	53,24	100,0	0,0		0,0
292780	Santa Cruz da Vitória/BA	7,8	9.000,00	4,2	0,0	0,0	70,13	100,0	0,0	0,0	0,0
251320	Santa Cruz/PB										
210980	Santa Helena/MA	2,6						100,0	0,0		0,0
292790	Santa Inês/BA	6,0						100,0	0,0	3,5	0,0
210990	Santa Inês/MA	1,7	13.197,11	2,8	8,7		22,33	98,4	1,6	4,8	
211000	Santa Luzia/MA			8,6	90,9	0,0	46,06				0,0
261260	Santa Maria da Boa Vista/PE	2,3	8.370,00		0,0		19,54	100,0	0,0		
292810	Santa Maria da Vitória/BA			4,9	67,2	0,0	70,55				0,0
292840	Santa Rita de Cássia/BA	5,0	12.676,06	3,8	0,0	0,0	63,25	100,0	0,0		0,0
251380	Santa Teresinha/PB			0,6	0,0	0,0	17,17				0,0
231200	Santana do Acaraú/CE										
231210	Santana do Cariri/CE	3,2	14.866,67	2,2	61,9		47,65	83,3	16,7		
280640	Santana do São Francisco/SE			12,5	88,2	0,0	65,79				0,0
251365	Santarém/PB										

TABELA In01 - INDICADORES GERAIS

ANO DE
REFERÊNCIA
2009

Município	Taxa de empregados por habitante urbano	Despesa por empregado	Incidência de despesas com RSU na Prefeitura	Incidência de despesas com empr. contratadas	Autosuficiência financeira	Despesa per capita com RSU	Incidência de empregados próprios	Incidência de empreg. de empr. contrat. no total de empreg. no manejo	Incidência de empreg. admin. no total de empreg. no manejo	Receita arrecadada percapita com serviços de manejo	
Código Nome/UF	empreg./1000hab.	R\$/empregado	%	%	%	R\$/habitante	%	%	%	R\$/habitante	
Região Nordeste	I001	I002	I003	I004	I005	I006	I007	I008	I010	I011	
292880 Santo Estêvão/BA	3,4	13.400,00	4,7	0,0	0,0	44,87	100,0	0,0	2,4	0,0	
231230 São Benedito/CE	2,1	31.730,77		100,0	0,0	67,12	0,0	100,0		0,0	
211050 São Bento/MA	5,9	518,52	8,3	0,0	0,0	3,07	100,0	0,0		0,0	
261310 São Caitano/PE	1,8						100,0	0,0		0,0	
280670 São Cristóvão/SE			4,7	100,0	0,0	39,86				0,0	
292910 São Felipe/BA			11,1	3,8	0,0	274,29				0,0	
220960 São Félix do Piauí/PI	2,9						100,0	0,0			
251398 São Francisco/PB	5,5	20.604,09	2,3	0,0	0,0	113,92	100,0	0,0	0,0	0,0	
220985 São João da Canabrava/PI	9,9	7.849,23	1,9	59,1	0,0	77,72	7,7	92,3	7,7	0,0	
211107 São João do Soter/MA	2,4	9.339,68	0,6	0,0	0,0	22,02	100,0	0,0	6,7	0,0	
261340 São José da Coroa Grande/PE	3,2						0,0	100,0		0,2	
251430 São José de Caiana/PB	0,0		5,1	39,2	0,0	0,10				0,0	
211120 São José de Ribamar/MA	1,5						0,0	100,0			
221005 São José do Divino/PI											
292937 São José do Jacuípe/BA	6,9	6.120,00	5,4	0,0	0,0	41,97	100,0	0,0		0,0	
221020 São José do Piauí/PI				0,0		36,64					
211140 São Luís Gonzaga do Maranhão/MA	4,2						100,0	0,0		0,0	
211130 São Luís/MA				99,2		74,43					
292940 São Miguel das Matas/BA	7,8	14.816,92	3,3	0,0	0,0	114,93	100,0	0,0	7,7	0,0	
251500 São Miguel de Taipu/PB	5,7	4.625,29	20,0	0,0	0,0	26,16	100,0	0,0	5,9	0,0	
241255 São Miguel do Gostoso/RN	0,0		0,9	0,0	0,0	7,83				0,0	
270860 São Miguel dos Campos/AL										0,2	
221050 São Pedro do Piauí/PI			6,7	16,2	0,0	27,66				0,0	
292950 São Sebastião do Passé/BA	2,3	48.648,65		100,0		110,35	0,0	100,0	5,4		
231270 Senador Pompeu/CE	2,0	22.146,84	2,3	100,0	0,0	44,74	0,0	100,0		0,0	
241340 Serra Negra do Norte/RN	8,6	1.455,86	9,5	88,1	0,0	12,53	0,0	100,0		0,0	
261390 Serra Talhada/PE	1,3	23.088,61	10,5	92,1	0,0	30,55	31,7	68,4	8,9	0,0	
241355 Serrinha dos Pintos/RN	6,9						100,0	0,0		0,0	
293060 Serrolândia/BA	9,2	4.103,73	2,7	0,0	0,0	37,70	100,0	0,0		0,0	
261410 Sertânia/PE				33,9		102,54					
261420 Sirinhaém/PE			2,5	100,0		48,87					
231290 Sobral/CE	1,2	9.501,57	0,7	63,1	100,0	11,78	13,3	86,7	6,6	11,8	
221090 Socorro do Piauí/PI			5,6	67,7	6,5	173,96				11,2	
261440 Solidão/PE	18,2	5.062,50	1,8	0,0	0,0	92,31	100,0	0,0		0,0	
231300 Solonópole/CE	7,5	13.852,74	4,0	51,7	0,0	103,28	65,1	34,9	7,9	0,0	
251620 Sousa/PB			1,1	0,0	0,0	12,38				0,0	
293080 Souto Soares/BA			2,8	0,0		75,80					
261460 Tabira/PE			0,2	3,1	0,0	2,43				0,0	
241400 Tangará/RN			20,0	0,0	0,0	8,25				0,0	

TABELA In01 - INDICADORES GERAIS

ANO DE
REFERÊNCIA
2009

Município	Taxa de empregados por habitante urbano	Despesa por empregado	Incidência de despesas com RSU na Prefeitura	Incidência de despesas com empr. contratadas	Autosuficiência financeira	Despesa per capita com RSU	Incidência de empregados próprios	Incidência de empreg. de empr. contrat. no total de empreg. no manejo	Incidência de empreg. admin. no total de empreg. no manejo	Receita arrecadada percapita com serviços de manejo	
Código Nome/UF	empreg./1000hab.	R\$/empregado	%	%	%	R\$/habitante	%	%	%	R\$/habitante	
Região Nordeste	I001	I002	I003	I004	I005	I006	I007	I008	I010	I011	
293120 Taperoá/BA			3,2	0,0		65,73					
251650 Taperoá/PB	6,8	10.000,00	6,0	0,0	0,0	67,64	100,0	0,0		0,0	
261500 Taquaritinga do Norte/PE	3,9	8.931,96	2,8	0,0	2,1	35,13	100,0	0,0	9,4	0,7	
251660 Tavares/PB				0,0	0,0	34,69				0,0	
251670 Teixeira/PB	3,9	36.666,67		0,0		143,04	100,0	0,0	5,6		
241415 Tenente Laurentino Cruz/RN			10,0	0,0	3,3	622,61				20,6	
221100 Teresina/PI	1,8	26.861,54	3,8	99,4	0,0	48,26	1,3	98,8	3,5	0,0	
241105 Tibau/RN											
261530 Timbaúba/PE	6,5	1.721,19	1,1	7,2		11,13	100,0	0,0			
211220 Timon/MA			2,6	0,0		33,61					
261550 Tracunhaém/PE			3,1	90,5	0,0	32,34				0,0	
270920 Traipu/AL			1,6	0,0	1,5	53,19				0,8	
231350 Trairi/CE	6,9	10.371,39	2,3	67,6	0,0	71,12	71,8	28,2	6,4	0,0	
251680 Triunfo/PB			12,2	0,0		52,45					
231360 Ubajara/CE	5,3	14.308,56		64,9	0,0	76,31	52,5	47,5	2,5	0,0	
251690 Uiraúna/PB	2,5	11.676,20	2,1	16,7	0,0	29,35	50,0	50,0	11,5	0,0	
293250 Una/BA	2,3	12.478,12	1,2	0,0	13,3	28,37	0,0	100,0		3,8	
293270 Uruçuca/BA	11,4						0,9	99,1			
293280 Utinga/BA											
293310 Várzea do Poço/BA	5,1	783,33	8,3	48,9		4,01	66,7	33,3			
293320 Vera Cruz/BA	5,7	9.988,61	5,5	0,0	0,0	57,33	100,0	0,0		0,0	
241480 Vera Cruz/RN	4,5						100,0	0,0			
261630 Vicência/PE	1,9						0,0	100,0	4,6	1,0	
231410 Viçosa do Ceará/CE	8,8	7.568,31	2,2	100,0	0,0	66,29	1,3	98,7	1,3	0,0	
270940 Viçosa/AL	7,7	666,67	20,0	25,0	0,0	5,14	66,7	33,3		0,0	
251720 Vieirópolis/PB	9,8						100,0	0,0			
293330 Vitória da Conquista/BA	1,3						76,7	23,3	2,9		
261640 Vitória de Santo Antão/PE	1,8						10,1	89,9	2,5		
211300 Vitorino Freire/MA			2,6	0,0	0,0	51,43				0,0	
293340 Wagner/BA			3,2	0,0	0,0	40,57				0,0	
221170 Wall Ferraz/PI											

TABELA In02
INDICADORES SOBRE COLETA DE RESÍDUOS SÓLIDOS DOMICILIARES E
PÚBLICOS

TABELA In02 - INDICADORES SOBRE COLETA DE RESÍDUOS SÓLIDOS DOMICILIARES E PÚBLICOS

ANO DE REFERÊNCIA
2009

Município	Tx. cobertura de coleta RDO relativo a Pop. Total	Tx. cobertura de coleta RDO relativo a Pop. Urbana	Tx de terceirização da coleta	Produtividade média de coletores e motoristas	Tx de motoristas e coletores por habitante urbano	Massa (RDO + RPU) coletada per capita (habitante urbano)	Massa RDO coletada per capita (hab. atendido)	Custo unitário da coleta	Incidência do custo da coleta no custo total do manejo	Incidência de emprega da coleta no total de empregados no manejo	Tx de RCD colet. Pref. sobre (RDO + RPU)	Tx de RPU sobre RDO	Massa[RDO+RPU] col. percapita em rel. à pop. total atendida	Massa RCD percapita/ano em rel. à pop. urbana
Código Nome/UF	%	%	%	kg/(empreg.x dia)	empreg./1000hab.	kg/(hab. x dia)	kg/(hab.x dia)	R\$/t	%	%	%	%	%	%
Região Nordeste	I015	I016	I017	I018	I019	I021	I022	I023	I024	I025	I026	I027	I028	I029
290010 Abaira/BA	64,4	100,0												
290020 Abaré/BA	100,0	100,0												
240010 Acari/RN	94,5	100,0	0,0	2,3	0,8	0,0	0,0	44.056,19		24,1	100,0	25,0	0,0	0,5
220005 Acauã/PI	23,4	100,0	0,0	306,7	2,2	0,6	0,4			60,0	29,2	3,6	0,5	
260010 Afogados da Ingazeira/PE	75,4	100,0	3,9			0,8							0,8	
260030 Agrestina/PE	91,6	100,0	0,2	244,0	1,3	0,3				35,5	29,7		0,2	30,6
220010 Agricolândia/PI	78,8	100,0	0,0	0,6	1,3	0,0		1.500,00	75,0	100,0	0,0		0,0	
250010 Água Branca/PB	28,1	69,9	0,0	268,4	2,6	0,6		52,26	39,3	50,0	14,3		0,9	
220020 Água Branca/PI	98,0	100,0												
230040 Aiuba/CE	100,0	100,0	78,4	5,4	7,8	0,0	0,0	12.352,94	88,7	50,0	68,6	70,0	0,0	31,3
250030 Alagoa Grande/PB	83,2	100,0	0,0			0,3					5,6		0,2	5,9
260060 Alagoinha/PE	0,0	0,0	0,0			0,5		62,44			100,0			
290070 Alagoinhas/BA	100,0	100,0	100,0			0,6	0,5	59,49	26,1		17,5	0,0	0,5	39,9
230050 Alcântaras/CE	80,9	100,0	0,0			0,9		192,31	55,4		117,7		0,3	442,8
220045 Alvorada do Gurgueia/PI	50,1	100,0			1,6					37,5				
290100 Amargosa/BA	85,1	100,0	0,0	2.349,8	0,8	1,6		43,52	45,0	16,7	51,5		1,3	
230075 Amontada/CE	69,6	100,0												2,3
290135 Andorinha/BA	48,1	100,0	0,0	1.442,5	1,4	1,8				22,9			1,5	
240080 Angicos/RN	85,2	100,0	35,0	517,6	1,0	0,5		275,47	100,0	40,0	4,6		0,5	38,1
240090 Antônio Martins/RN	100,0	100,0												
250077 Aparecida/PB														
230090 Apuiarés/CE	0,0	0,0			1,3					40,0				
280020 Aquidabã/SE	100,0	100,0	0,0	524,0	0,9	0,4	0,2			20,0	14,6	41,4	0,2	
230100 Aquiraz/CE	89,0	100,0	78,6	75,1	2,3	0,2	0,1			31,7	9,2	81,5	0,2	
250080 Araçagi/PB	77,5	100,0	0,0	2,7	1,8	0,0				22,6			0,0	
280030 Aracaju/SE	100,0	100,0	98,9	3.261,1	0,4	1,0	0,8	66,89	30,2	19,0	69,1	17,5	1,0	287,4
230110 Aracati/CE	80,3	100,0			0,7				39,2	33,3				102,1
290210 Araci/BA	54,8	100,0			1,4				21,8	15,8				
260105 Araçoiaba/PE	97,2	100,0	74,2	1.652,8	1,1	1,6				32,6			1,3	
270030 Arapiraca/AL	96,9	100,0	0,0			0,7		21,23	25,0		102,2		0,6	
210100 Arari/MA	52,1	88,1	17,2	2.848,0	0,4	1,2	1,2	0,08	62,5	11,3		14,0	1,4	
230140 Aratuba/CE	29,8	100,0	100,0	998,4	1,3	1,1		67,48	53,8	7,8			0,9	
280040 Arauá/SE	100,0	100,0												
220090 Aroazes/PI	41,5	74,6	0,0			40,9							54,8	
230160 Assaré/CE	46,8	100,0	100,0			1,3					104,2		1,3	
250135 Assunção/PB	99,2	100,0	0,0	345,1	2,0	0,6		77,50	15,6	15,6	9,3		0,4	19,9
230170 Aurora/CE	22,5	50,8			1,3					17,9				
240140 Baía Formosa/RN	100,0	100,0	85,8	127,5	4,4	0,5				76,2	25,1		0,4	44,1
290260 Baixa Grande/BA	100,0	100,0												

TABELA In02 - INDICADORES SOBRE COLETA DE RESÍDUOS SÓLIDOS DOMICILIARES E PÚBLICOS

ANO DE
REFERÊNCIA
2009

Município	Tx. cobertura de coleta RDO relativo a Pop. Total	Tx. cobertura de coleta RDO relativo a Pop. Urbana	Tx de terceirização da coleta	Produtividade média de coletadores e motoristas	Tx de motoristas e coletadores por habitante urbano	Massa (RDO + RPU) coletada per capita (habitante urbano)	Massa RDO coletada per capita (hab. atendido)	Custo unitário da coleta	Incidência do custo da coleta no custo total do manejo	Incidência de emprega da coleta no total de empregados no manejo	Tx de RCD colet. Pref. sobre (RDO + RPU)	Tx de RPU sobre RDO	Massa[RDO+RPU] col. percapita em rel. à pop. total atendida	Massa RCD percapita/ano em rel. à pop. urbana
Código Nome/UF	%	%	%	kg/(empreg.x dia)	empreg./1000hab.	kg/(hab. x dia)	kg/(hab.x dia)	R\$/t	%	%	%	%	%	%
Região Nordeste	I015	I016	I017	I018	I019	I021	I022	I023	I024	I025	I026	I027	I028	I029
250150 Bananeiras/PB	44,8	100,0	0,0			0,5					50,6		0,4	91,3
240150 Barcelona/RN	66,8	100,0	0,0	181,0	1,9	0,3		235,29	38,1	33,3	23,5		0,2	
220117 Barra D'Alcântara/PI	39,9	77,1												
270050 Barra de Santo Antônio/AL	89,8	99,8			1,2				29,2	15,8				15,3
290270 Barra/BA	0,0	0,0			0,6				60,0	37,8				0,6
230205 Barroquinha/CE	65,6	100,0			2,5				100,0	71,4				41,1
230220 Beberibe/CE	55,3	100,0	100,0			1,8	0,0				3,3		1,4	
250190 Belém/PB	100,0	100,0	100,0			0,3							0,3	
260170 Belo Jardim/PE	72,5	96,6	100,0	1.143,5	0,5	0,5		30,03	19,0	16,1	32,1		0,5	
210180 Benedito Leite/MA	28,1	60,0			3,8					50,0				
260180 Betânia/PE	100,0	100,0							61,5					
260190 Bezerros/PE	17,0	20,6	0,0	510,3	0,6	0,3				28,3	244,2		1,2	
250210 Boa Ventura/PB	59,3	100,0	0,0	575,1	1,1	0,6				20,0			0,6	
210200 Bom Jardim/MA	42,9	100,0	0,0	591,1	1,6	0,8	0,7	162,16	79,0	34,8	7,9	2,8	0,7	62,0
290395 Bom Jesus da Serra/BA	63,5	100,0			0,0				12,1					
240170 Bom Jesus/RN	75,9	100,0	100,0			2,3	1,7				13,2	31,0	2,3	109,8
290400 Boninal/BA	93,8	100,0			1,8					7,6				
250240 Bonito de Santa Fé/PB	64,4	100,0												
250250 Boqueirão/PB	75,7	100,0			0,8					18,0				
250270 Borborema/PB	100,0	100,0	45,5	2.342,9	1,7	3,4				30,0			2,3	
230250 Brejo Santo/CE	87,0	100,0	0,0			1,1					25,2		0,8	320,1
290450 Brotas de Macaúbas/BA	35,2	100,0	0,0	303,5	1,3	0,3		482,83	48,0	18,2	47,4		0,3	
290460 Brumado/BA	87,9	100,0	100,0	137,2	0,5	0,1	0,0			15,3		10,5	0,1	
210230 Buriti Bravo/MA	21,6	30,1	0,0			0,1							0,3	
250310 Cabaceiras/PB	52,5	100,0	0,0			1,1							0,9	
260290 Cabo de Santo Agostinho/PE	100,0	100,0			1,2					34,4				
270120 Cacimbinhas/AL	53,0	100,0	0,0	702,9	1,9	1,1				17,5			1,1	
290500 Caculé/BA	69,5	100,0	99,8	4.608,2	0,3	1,2	1,0	12,39	9,7	7,1		0,2	1,0	
290515 Caetanos/BA	27,2	100,0			1,8				16,2	17,2				
240185 Caçara do Norte/RN	100,0	100,0												
240200 Caicó/RN	89,8	99,1			0,7					29,9				
220207 Cajazeiras do Piauí/PI	38,3	100,0	0,0	0,1	2,9	0,0				100,0			0,0	
220208 Cajueiro da Praia/PI	41,0	100,0	100,0	60,9	6,3	0,3		629,63	100,0	100,0	20,0		0,3	
220209 Caldeirão Grande do Piauí/PI	0,0	0,0	0,0	575,1	2,5	1,2		45,14	28,4	50,0	5,6			30,9
290570 Camaçari/BA			100,0	3.349,5	0,5	1,5		94,66	23,8	17,2	46,7	0,0		
250390 Camalau/PB	44,5	93,5							51,2					241,7
260350 Camocim de São Félix/PE	100,0	100,0			0,6				41,4	25,0				34,5
230260 Camocim/CE	0,0	0,0												
250400 Campina Grande/PB	99,2	100,0	97,8	3.212,9	0,2	0,7	0,6	100,81	61,8	17,0		9,1	0,6	

TABELA In02 - INDICADORES SOBRE COLETA DE RESÍDUOS SÓLIDOS DOMICILIARES E PÚBLICOS

ANO DE REFERÊNCIA
2009

Município	Tx. cobertura de coleta RDO relativo a Pop. Total	Tx. cobertura de coleta RDO relativo a Pop. Urbana	Tx de terceirização da coleta	Produtividade média de coletadores e motoristas	Tx de motoristas e coletadores por habitante urbano	Massa (RDO + RPU) coletada per capita (habitante urbano)	Massa RDO coletada per capita (hab. atendido)	Custo unitário da coleta	Incidência do custo da coleta no custo total do manejo	Incidência de emprega da coleta no total de empregados no manejo	Tx de RCD colet. Pref. sobre (RDO + RPU)	Tx de RPU sobre RDO	Massa[RDO+RPU] col. percapita em rel. à pop. total atendida	Massa RCD percapita/ano em rel. à pop. urbana
Código Nome/UF	%	%	%	kg/(empreg.x dia)	empreg./1000hab.	kg/(hab. x dia)	kg/(hab.x dia)	R\$/t	%	%	%	%	%	%
Região Nordeste	I015	I016	I017	I018	I019	I021	I022	I023	I024	I025	I026	I027	I028	I029
270140 Campo Alegre/AL	88,2	100,0	0,0	836,5	0,6	0,4		17,05	4,2	12,2	0,0		0,2	148,6
280100 Campo do Brito/SE	59,7	100,0	100,0			0,3					1,2		0,2	1,5
220213 Campo Grande do Piauí/PI	43,3	100,0	7,1	199,4	3,2	0,5		201,92	67,0	29,4			0,3	
220220 Campo Maior/PI	72,4	100,0												
230270 Campos Sales/CE	71,6	100,0	0,3			0,7					99,7		0,7	
290660 Candiba/BA	54,6	98,9												14,1
260370 Canhotinho/PE	58,0	100,0			2,1				42,0	45,5				
280120 Canindé de São Francisco/SE									54,5					
220230 Canto do Buriti/PI	0,3	0,6	0,0			2,8					3,9		455,2	39,9
290685 Capela do Alto Alegre/BA	0,0	0,0												
270170 Capela/AL	68,9	92,3	0,0	1.492,3	0,9	1,2		167,77	67,4	32,4	6,4		1,3	
280130 Capela/SE	85,1	100,0	33,3	32,0	0,6	0,0	0,0	0,00		14,3	25,0	84,6	0,0	2,7
290690 Caravelas/BA	88,1	100,0			2,2					25,7				
290710 Carinhanha/BA	80,1	100,0	100,0	766,8	0,3	0,2		305,94	34,1	10,0			0,1	
230310 Cariré/CE	65,8	100,0												
230330 Cariús/CE	73,4	100,0	100,0	0,1	1,8	1,9		647.302,75	36,0	24,1			1,1	
260390 Caruaíba/PE	0,0	0,0	80,0	985,9	1,0	0,8		250,66	100,0	10,8		25,0		
240240 Caruaíba dos Dantas/RN	88,4	100,0			0,7				100,0	21,1				
250420 Catingueira/PB	100,0	100,0	0,0	255,6	1,1	0,2				16,7			0,1	
250430 Catolé do Rocha/PB	100,0	100,0	0,0	313,7	1,1	0,3				27,9			0,2	
290750 Catu/BA	89,0	100,0	100,0	2.111,4	0,4	0,7		96,85	26,9	17,1	120,9		0,6	
230370 Caucaia/CE	99,8	100,0	100,0	8.937,5	0,1	1,0	0,3	86,81	63,7	16,0		188,3	0,9	
210300 Caxias/MA	79,6	100,0												107,9
290790 Cipó/BA	0,0	0,0												
210330 Codó/MA	0,0	0,0			0,9					35,6				177,0
220273 Coivaras/PI	11,3	39,7			17.986,8				70,0	33,3				
220277 Colônia do Piauí/PI	88,7	100,0	0,0	3.124,6	1,4	3,9				13,3			1,5	
290820 Conceição da Feira/BA	88,2	100,0												94,0
210355 Conceição do Lago-Açu/MA	43,6	94,1	0,0	191,7	4,3	0,7				83,3	2,8		0,8	
250440 Conceição/PB	100,0	100,0	0,0	2.068,9	1,1	2,0				13,6			1,2	
250450 Condado/PB	65,0	100,0	0,0	3.194,9	1,3	3,7				26,1	14,4		3,7	191,7
250470 Congo/PB	58,4	100,0	0,0	559,1	1,5	0,7		128,57	33,3	20,0	2,9		0,7	18,2
290900 Cordeiros/BA	29,8	99,9												
290910 Coribe/BA	78,8	100,0	100,0		0,0	0,6				0,0	58,3		0,3	
210360 Coroaí/MA	67,4	100,0	1,6	410,8	1,7	0,6				25,0			0,6	
290920 Coronel João Sá/BA	45,8	100,0	0,0			1,2					40,0		1,0	
290930 Correntina/BA	66,7	100,0	12,5	11,2	1,6	0,0				19,1	37,5		0,0	4,6
270230 Coruripe/AL	95,6	100,0	65,8			0,9	0,5	7,19	6,4		0,2	52,1	0,8	
290940 Cotegipe/BA	46,8	100,0			1,2				69,0	53,3				

TABELA In02 - INDICADORES SOBRE COLETA DE RESÍDUOS SÓLIDOS DOMICILIARES E PÚBLICOS

ANO DE
REFERÊNCIA
2009

Município	Tx. cobertura de coleta RDO relativo a Pop. Total	Tx. cobertura de coleta RDO relativo a Pop. Urbana	Tx de terceirização da coleta	Produtividade média de coletadores e motoristas	Tx de motoristas e coletadores por habitante urbano	Massa (RDO + RPU) coletada per capita (habitante urbano)	Massa RDO coletada per capita (hab. atendido)	Custo unitário da coleta	Incidência do custo da coleta no custo total do manejo	Incidência de emprego da coleta no total de empregados no manejo	Tx de RCD colet. Pref. sobre (RDO + RPU)	Tx de RPU sobre RDO	Massa[RDO+RPU] col. percapita em rel. à pop. total atendida	Massa RCD percapita/ano em rel. à pop. urbana
Código Nome/UF	%	%	%	kg/(empreg.x dia)	empreg./1000hab.	kg/(hab. x dia)	kg/(hab.x dia)	R\$/t	%	%	%	%	%	%
Região Nordeste	I015	I016	I017	I018	I019	I021	I022	I023	I024	I025	I026	I027	I028	I029
230420 Crato/CE	20,5	24,6												
290980 Cruz das Almas/BA	0,0	0,0												
250490 Cruz do Espírito Santo/PB	100,0	100,0	0,0			0,8							0,4	
230425 Cruz/CE	67,6	100,0	100,0			1,4		2,51	22,9				0,9	
240300 Cruzeta/RN	74,7	98,6			0,8				42,1	26,3				
280190 Cumbe/SE	77,2	100,0	0,0			0,4							0,3	
260500 Cupira/PE	100,0	100,0												581,5
210370 Cururupu/MA	33,0	50,3												
220342 Domingos Mourão/PI	23,6	100,0	0,0			0,0					66,7		0,0	
291030 Elísio Medrado/BA	36,6	100,0	0,0	18,6	4,2	0,1		1.357,14	25,3	23,5	257,1		0,1	
291050 Entre Rios/BA	91,3	100,0	100,0			1,8					20,0		1,2	
240340 Equador/RN	80,4	100,0												
250600 Esperança/PB	0,0	0,0	100,0			0,7					0,1	0,0		0,8
270255 Estrela de Alagoas/AL					8,3					68,1				
291070 Euclides da Cunha/BA	0,0	0,0												
230430 Farias Brito/CE	54,9	100,0	100,0			3,3	1,1					121,4	2,5	
291077 Feira da Mata/BA	65,2	100,0	0,0	479,2	1,2	0,5		83,70	22,3	22,2			0,4	
260545 Fernando de Noronha/PE	100,0	100,0	0,0	784,5	2,9	2,0	1,7	316,74	27,1	12,9		13,1	2,0	
291100 Floresta Azul/BA	92,0	100,0	0,0			1,0	0,6				4,4	29,2	0,8	
220385 Floresta do Piauí/PI	33,4	100,0	0,0	38,3	3,4	0,1		75,33	4,3	23,1			0,1	
260570 Floresta/PE	100,0	100,0							13,3					0,0
291110 Formosa do Rio Preto/BA			100,0	4.153,4	0,5	1,8		6,71	67,9	23,1		4,0		
230435 Forquilha/CE	71,3	100,0	100,0	102,2	0,8	0,1				38,7	225,3		0,1	
230440 Fortaleza/CE	90,0	90,0	100,0	2.586,8	0,5	1,3	0,8	71,32	45,9	35,6	11,2	71,8	1,4	
220415 Francisco Macedo/PI	36,7	96,2	0,0			0,9							0,9	
220420 Francisco Santos/PI	49,9	100,0			0,8				29,6	12,0				
280230 Frei Paulo/SE	91,8	100,0	100,0			0,3					1,0		0,2	
240410 Galinhos/RN	58,5	100,0												
280250 General Maynard/SE	100,0	100,0												
230460 General Sampaio/CE	66,1	100,0			3,3									
291130 Gentio do Ouro/BA	55,0	100,0												
210462 Governador Luiz Rocha/MA	0,0	0,0			4,7				11,0	47,9				
260640 Gravata/PE	100,0	100,0	100,0	3.435,0	0,4	1,3	0,6	27,86	65,7	35,9	55,8	81,2	1,1	258,1
230490 Groaíras/CE	46,3	67,4			0,4					16,7				
220450 Guadalupe/PI	93,5	100,0	64,7			0,3					1,4		0,3	4,0
210490 Guimarães/MA	24,8	60,0	0,0	3,2	1,9	0,0		765,00	60,0	33,3			0,0	
230520 Hidrolândia/CE	56,6	100,0			2,0					45,8				
210500 Humberto de Campos/MA	28,7	90,0	0,0			0,6							0,7	
291190 Iaçú/BA	69,9	91,8												

TABELA In02 - INDICADORES SOBRE COLETA DE RESÍDUOS SÓLIDOS DOMICILIARES E PÚBLICOS

ANO DE REFERÊNCIA
2009

Município	Tx. cobertura de coleta RDO relativo a Pop. Total	Tx. cobertura de coleta RDO relativo a Pop. Urbana	Tx de terceirização da coleta	Produtividade média de coletores e motoristas	Tx de motoristas e coletores por habitante urbano	Massa (RDO + RPU) coletada per capita (habitante urbano)	Massa RDO coletada per capita (hab. atendido)	Custo unitário da coleta	Incidência do custo da coleta no custo total do manejo	Incidência de emprega da coleta no total de empregados no manejo	Tx de RCD colet. Pref. sobre (RDO + RPU)	Tx de RPU sobre RDO	Massa[RDO+RPU] col. percapita em rel. à pop. total atendida	Massa RCD percapita/ano em rel. à pop. urbana
Código Nome/UF	%	%	%	kg/(empreg.x dia)	empreg./1000hab.	kg/(hab. x dia)	kg/(hab.x dia)	R\$/t	%	%	%	%	%	%
Região Nordeste	I015	I016	I017	I018	I019	I021	I022	I023	I024	I025	I026	I027	I028	I029
291200 Ibiassucê/BA	0,0	0,0	0,0			1,0					19,2			
260670 Ibirajuba/PE	37,5	100,0	0,0	283,2	2,4	0,6		251,39	45,7	25,9	112,8		0,6	
230540 Icó/CE	96,0	100,0	100,0	1.527,9	1,0	1,3		69,02	69,1	49,2			0,6	
270310 Igaci/AL	57,9	100,0			4,4					30,7				
210520 Igarapé Grande/MA	56,2	100,0			1,4				100,0	47,4				
230550 Iguatu/CE	76,8	100,0												
250670 Imaculada/PB	60,4	100,0	0,0			3,1					10,3		2,2	
210530 Imperatriz/MA	94,4	99,8	100,0	1.685,2	0,6	0,8	0,7	90,75	69,3	55,0		21,6	0,8	
230560 Independência/CE	42,6	100,0												
260710 Ingazeira/PE	67,6	100,0	0,0	13,5	4,4	0,1	0,0			45,5	118,5	61,1	0,0	
270330 Inhapi/AL	77,0	100,0	0,0	67,1	1,5	0,1		857,14	75,0	50,0			0,0	
220470 Inhuma/PI	57,8	100,0			4,5					20,8				
230570 Ipaumirim/CE	0,0	0,0	100,0			0,3								
260730 Ipubi/PE	60,7	95,0												
291430 Iramaia/BA	0,0	0,0	0,0			0,0								
291440 Iraquara/BA	49,1	100,0			2,5				26,1	25,0				288,7
230610 Irauçuba/CE	57,9	95,0	100,0	1.948,9	0,7	1,2	1,1	10,16	50,0	24,4	95,7	10,9	1,2	
280290 Itabaiana/SE	95,4	100,0	100,0	8.457,1	0,5	3,8	2,8			21,7		7,1	3,0	
291465 Itabela/BA	93,6	100,0												
280310 Itabi/SE	99,6	100,0	100,0	178,1	4,7	0,7		14,60	50,0	28,6	6,0		0,4	
291480 Itabuna/BA	100,0	100,0	100,0	2.800,1	0,5	1,1	0,9			45,2	24,2	18,9	1,1	97,1
291510 Itagi/BA	73,0	100,0				0,0							0,0	
230620 Itaíçaba/CE	99,8	100,0	100,0	4.177,3	0,9	3,4	1,7	55,53	80,4	30,8	71,6	3,8	1,8	
230625 Itaitinga/CE					0,9					45,2				
240485 Itajá/RN	100,0	100,0	100,0	2.715,7	1,4	3,3					1,1		2,8	
291550 Itajuípe/BA	100,0	100,0	0,0	1.600,1	0,8	1,0	0,8			16,9		4,3	0,8	
291570 Itamarí/BA	93,8	100,0	0,0			1,6		233,33	58,8		0,4		1,2	
260765 Itambé/PE	73,4	89,9	0,0	55,1	0,7	0,0		2.782,61	88,2	27,8	9,9		0,0	
291680 Itarantim/BA	81,6	100,0	73,7			0,3		187,13	63,6		35,1		0,3	43,0
230655 Itarema/CE	40,6	100,0	100,0			1,9	1,9	84,26	100,0		0,5	4,4	1,9	
230660 Itatira/CE	41,6	94,2							100,0					
291690 Itiruçu/BA	78,0	100,0	0,0			1,2							1,1	
291733 Iuiú/BA	69,5	100,0												
240500 Jaçaná/RN			0,0			0,5					32,7			70,6
250730 Jacaraú/PB	100,0	100,0												
291750 Jacobina/BA	0,0	0,0												
291760 Jaguaquara/BA	83,6	100,0	2,4			0,1		491,39	24,3		11,2		0,1	2,5
230700 Jaguaruana/CE	0,0	0,0	100,0	400,1	1,7	0,6				29,9	7,5			15,9
291790 Jandaira/BA	100,0	100,0			12,3					100,0				

TABELA In02 - INDICADORES SOBRE COLETA DE RESÍDUOS SÓLIDOS DOMICILIARES E PÚBLICOS

ANO DE
REFERÊNCIA
2009

Município	Tx. cobertura de coleta RDO relativo a Pop. Total	Tx. cobertura de coleta RDO relativo a Pop. Urbana	Tx de terceirização da coleta	Produtividade média de coletores e motoristas	Tx de motoristas e coletores por habitante urbano	Massa (RDO + RPU) coletada per capita (habitante urbano)	Massa RDO coletada per capita (hab. atendido)	Custo unitário da coleta	Incidência do custo da coleta no custo total do manejo	Incidência de emprego da coleta no total de empregados no manejo	Tx de RCD colet. Pref. sobre (RDO + RPU)	Tx de RPU sobre RDO	Massa[RDO+RPU] col. per capita em rel. à pop. total atendida	Massa RCD per capita/ano em rel. à pop. urbana
Código Nome/UF	%	%	%	kg/(empreg.x dia)	empreg./1000hab.	kg/(hab. x dia)	kg/(hab.x dia)	R\$/t	%	%	%	%	%	%
Região Nordeste	I015	I016	I017	I018	I019	I021	I022	I023	I024	I025	I026	I027	I028	I029
240540 Japi/RN	0,0	0,0												
240560 Jardim de Piranhas/RN	77,3	100,0	0,0			0,0					93,0		0,0	
230720 Jati/CE	100,0	100,0	83,3	184,0	5,5	0,9	0,4	262,39	96,9	69,4	5,0	20,0	0,5	
250750 João Pessoa/PB	94,1	94,1			0,6					18,6				
250770 Juazeirinho/PB	100,0	100,0	0,0			1,0							0,5	
230730 Juazeiro do Norte/CE	100,0	100,0			0,2				37,3	19,1				49,8
291845 Jucuruçu/BA	17,7	100,0							36,8					
291855 Jussari/BA	86,7	100,0							21,3					
291870 Lafaiete Coutinho/BA	70,0	100,0	0,0			1,0					65,2		0,8	230,3
280350 Lagarto/SE	98,4	100,0	100,0	5,0	1,7	0,0				59,3	0,0		0,0	0,0
220555 Lagoa Alegre/PI	77,1	100,0												
270410 Lagoa da Canoa/AL	100,0	100,0	0,0	1.180,8	1,0	1,0				25,7	24,7		0,5	
240620 Lagoa d'Anta/RN	78,7	100,0			2,1					25,0				
250820 Lagoa de Dentro/PB	53,1	100,0												
210592 Lagoa do Mato/MA	40,1	100,0	0,0			1,1							1,1	
250830 Lagoa Seca/PB														
291890 Lajedão/BA	0,0	0,0	0,0			0,1								
291900 Lajedinho/BA	65,3	100,0	0,0			3,9		97,65	60,0		1,3		1,7	
280360 Laranjeiras/SE	100,0	100,0												
250840 Lastro/PB	44,3	100,0	0,0	153,4	3,9	0,5		381,67	28,2	38,5	12,5		0,5	
291920 Lauro de Freitas/BA	100,0	100,0	100,0	2.312,5	0,6	1,2	1,1	146,68	67,8	15,9	95,2	8,5	1,2	779,6
291930 Lençóis/BA	95,9	100,0	0,0	287,5	0,5	0,1				11,8			0,1	
230760 Limoeiro do Norte/CE	100,0	100,0	70,0	2.400,6	0,6	1,3		93,25	80,2		0,4		0,7	1,8
291950 Livramento de Nossa Senhora/BA						0,0			38,2					
210620 Luís Domingues/MA	0,0	0,0												
291955 Luís Eduardo Magalhães/BA	0,0	0,0												
240700 Luís Gomes/RN	74,9	100,0	0,0			0,9					35,4		0,8	110,2
270430 Maceió/AL	99,9	100,0	98,6	3.295,9	0,6	1,6	0,7	76,42	55,5	39,0		125,1	1,6	
250870 Mãe d'Água/PB	72,4	100,0	0,0	303,1	4,5	1,2		94,54	50,0		14,3		0,6	76,9
291995 Maetinga/BA	45,4	100,0												
292000 Maiquinique/BA	78,8	100,0			1,4				28,4	20,8				
292010 Mairi/BA	65,9	100,0	70,0			0,3		84,52	65,8		95,9		0,2	
270440 Major Isidoro/AL	49,7	100,0			2,1				27,3	26,7				
240725 Major Sales/RN	100,0	100,0	0,0	878,6	0,7	0,5		56,36	59,1	100,0	1,5		0,4	
292030 Malhada de Pedras/BA	100,0	100,0												
280390 Malhador/SE	90,6	100,0	0,0			0,2					65,4		0,1	36,2
250900 Manaira/PB	0,0	0,0							0,0					
230765 Maracanau/CE	95,3	95,6	100,0	1.816,1	0,7	1,4	0,9	93,97	66,9	53,3	14,1	52,2	1,4	139,8
292060 Maragogipe/BA	100,0	100,0	50,0	718,9	0,7	0,4				8,0			0,2	

TABELA In02 - INDICADORES SOBRE COLETA DE RESÍDUOS SÓLIDOS DOMICILIARES E PÚBLICOS

ANO DE REFERÊNCIA
2009

Município	Tx. cobertura de coleta RDO relativo a Pop. Total	Tx. cobertura de coleta RDO relativo a Pop. Urbana	Tx de terceirização da coleta	Produtividade média de coletadores e motoristas	Tx de motoristas e coletadores por habitante urbano	Massa (RDO + RPU) coletada per capita (habitante urbano)	Massa RDO coletada per capita (hab. atendido)	Custo unitário da coleta	Incidência do custo da coleta no custo total do manejo	Incidência de emprega da coleta no total de empregados no manejo	Tx de RCD colet. Pref. sobre (RDO + RPU)	Tx de RPU sobre RDO	Massa[RDO+RPU] col. percapita em rel. à pop. total atendida	Massa RCD percapita/ano em rel. à pop. urbana
Código Nome/UF	%	%	%	kg/(empreg.x dia)	empreg./1000hab.	kg/(hab. x dia)	kg/(hab.x dia)	R\$/t	%	%	%	%	%	%
Região Nordeste	I015	I016	I017	I018	I019	I021	I022	I023	I024	I025	I026	I027	I028	I029
260920 Maraial/PE	0,0	0,0			1,4				66,9	19,4				
230770 Maranguape/CE	78,1	99,7	0,0	817,9	0,5	0,4	0,3			43,7	13,0	28,6	0,4	17,3
210637 Maranhãozinho/MA	0,0	0,0			0,6									
270460 Maravilha/AL	60,5	100,0	0,0	270,6	3,7	0,9		99,31	46,0	46,0			0,6	
292080 Marcionílio Souza/BA	81,3	100,0							22,5					
240740 Martins/RN	88,0	100,0	0,0			0,0					100,0		0,0	
280400 Maruim/SE	100,0	100,0	100,0			0,2					1,2		0,2	1,2
292090 Mascote/BA	96,4	100,0												
230800 Massapê/CE	89,6	100,0	100,0	930,4	0,6	0,5				26,8			0,4	
250920 Massaranduba/PB	27,0	79,6												
292100 Mata de São João/BA	0,0	0,0			0,6					21,6				
210663 Matões do Norte/MA	31,5	100,0	0,0	417,1	2,5	0,9	0,8			39,1	14,8	12,6	0,9	
230810 Mauriti/CE	99,5	100,0			0,9		0,9			17,1				
230820 Meruoca/CE	99,7	100,0	100,0			1,9							1,0	
292120 Miguel Calmon/BA	58,5	100,0	0,0			0,2	0,1				0,0	149,7	0,2	88,7
292145 Mirante/BA	29,3	100,0	0,0	1.345,1	2,8	3,2		48,08	66,5	33,3			1,9	
210680 Mirinzal/MA	37,8	60,0			1,1					33,3				
230850 Mombaca/CE			0,0			0,8								
230860 Monsenhor Tabosa/CE	0,0	0,0			7,3					100,0				
250960 Monte Horebe/PB	0,0	0,0												
230870 Morada Nova/CE	0,0	0,2	8,4			0,5					78,4		303,0	
292160 Morpará/BA	61,9	94,1			0,7				45,2	25,0				15,7
240800 Mossoró/RN	97,9	100,0	51,9	4.164,6	0,3	0,9	0,8	50,32	35,2	13,8		0,0	0,8	
292220 Muniz Ferreira/BA	0,0	0,0	100,0	766,8	1,2	0,8		359,42	79,8	36,4				
280430 Muribeca/SE	100,0	100,0	0,0	377,0	3,1	1,0	0,3			23,8	32,5	43,9	0,4	
270550 Murici/AL	80,2	100,0												
292240 Mutuípe/BA	0,0	0,0												
240810 Natal/RN	97,6	97,6	62,4	5.544,6	0,4	1,9	0,9	62,77	33,2	15,6	24,3	112,0	1,9	198,3
292260 Nilo Peçanha/BA	0,0	0,0			4,7				56,2	16,9				
240820 Nisia Floresta/RN	81,4	100,0	0,0	958,5	2,9	2,4	1,2	53,57	55,2	41,8	0,0	0,0	1,2	
280450 Nossa Senhora da Glória/SE	99,7	100,0	66,7	4.600,6	0,1	1,2	0,7	100,69	43,3	1,7	0,0	14,3	0,8	0,0
280480 Nossa Senhora do Socorro/SE	100,0	100,0	100,0	3.727,4	0,3	1,0	0,6			20,3	19,2	80,8	1,0	71,0
210725 Nova Colinas/MA	57,3	100,0	0,0			0,1	0,1				3,3	0,0	0,1	
240830 Nova Cruz/RN	97,1	100,0			2,7				76,0	100,0				
251020 Nova Olinda/PB	100,0	100,0	0,0			0,4							0,2	
251030 Nova Palmeira/PB	0,0	0,0												
230945 Ocara/CE	32,9	100,0	0,0	479,2	1,6	0,7		132,45	88,3	35,3	0,0		0,6	0,0
251040 Olho d'Água/PB	54,5	100,0												
240840 Olho-d'Água do Borges/RN			100,0			1,7								

TABELA In02 - INDICADORES SOBRE COLETA DE RESÍDUOS SÓLIDOS DOMICILIARES E PÚBLICOS

ANO DE
REFERÊNCIA
2009

Município	Tx. cobertura de coleta RDO relativo a Pop. Total	Tx. cobertura de coleta RDO relativo a Pop. Urbana	Tx de terceirização da coleta	Produtividade média de coletadores e motoristas	Tx de motoristas e coletadores por habitante urbano	Massa (RDO + RPU) coletada per capita (habitante urbano)	Massa RDO coletada per capita (hab. atendido)	Custo unitário da coleta	Incidência do custo da coleta no custo total do manejo	Incidência de emprego da coleta no total de empregados no manejo	Tx de RCD colet. Pref. sobre (RDO + RPU)	Tx de RPU sobre RDO	Massa[RDO+RPU] col. per capita em rel. à pop. total atendida	Massa RCD per capita/ano em rel. à pop. urbana
Código Nome/UF	%	%	%	kg/(empreg.x dia)	empreg./1000hab.	kg/(hab. x dia)	kg/(hab.x dia)	R\$/t	%	%	%	%	%	%
Região Nordeste	I015	I016	I017	I018	I019	I021	I022	I023	I024	I025	I026	I027	I028	I029
260960 Olinda/PE	100,0	100,0	100,0	44.356,4	0,0	0,9	0,6	41,08	31,5	1,4		36,7		0,9
270610 Ouro Branco/AL	60,0	100,0	0,0	766,8	1,5	1,0		35,00	28,6	28,6				1,0
240850 Ouro Branco/RN	66,7	100,0			4,6					100,0				
230970 Pacatuba/CE	86,3	99,2	10,1	849,4	1,0	0,8	0,7	81,67	64,3	31,4	12,8	11,6		0,8
280490 Pacatuba/SE	100,0	100,0	50,0			6,0					16,7			1,3
230980 Pacoti/CE	92,5	100,0	0,0			0,6					101,9			0,3
230990 Pacujá/CE	0,0	0,0												
292340 Palmas de Monte Alto/BA	55,5	100,0	99,8	2.672,2	0,7	1,6	1,1	36,07	40,7	15,0		0,2		1,1
220740 Palmeira do Piauí/PI	68,3	100,0			6,2					100,0				
210760 Palmeirândia/MA	11,3	60,0			2,8					40,0				0,2
270640 Pão de Açúcar/AL	55,2	100,0	0,0	275,9	1,0	0,2	0,1	178,95	25,0	14,5	73,7	46,2		0,2
270642 Pariconha/AL	96,7	100,0	0,0	67,1	3,6	0,2		857,14	75,0	50,0				0,1
220770 Parnaíba/PI	86,9	92,3			0,3		0,4		33,7	25,0				
240325 Parnamirim/RN	100,0	100,0	100,0	2.724,0	0,3	0,8		66,66		53,0	42,9			0,8
240920 Passagem/RN	84,3	100,0												123,1
251080 Patos/PB	96,2	100,0	75,0	2.788,3	0,3	0,8	0,8	62,74		23,9	41,7	9,1		216,6
292390 Pau Brasil/BA	98,4	100,0	0,0			0,3								0,2
251090 Paulista/PB	52,9	100,0												125,1
270660 Paulo Jacinto/AL	66,3	100,0	0,0	1.030,5	1,0	0,9		71,21	28,6	10,9	41,1			0,9
231060 Penaforte/CE	93,0	100,0	83,7	229,0	5,1	1,0	0,7	252,32	58,7	33,3	6,7	19,4		0,8
270670 Penedo/AL	89,3	100,0	44,3	1.396,0	0,5	0,6	0,5	207,93	100,0	15,8		0,0		0,5
270680 Piaçabuçu/AL	100,0	100,0	0,0			0,5								0,3
251140 Picuí/PB	67,3	100,0			1,5					47,2				
251160 Pilões/PB	0,0	0,0												
210850 Pindaré-Mirim/MA	0,0	0,0	0,0			0,3						5,0		
270700 Pindoba/AL	52,8	100,0	0,0	205,3	3,5	0,6		174,40	27,1	23,1	13,0			0,6
292460 Pindobaçu/BA	100,0	100,0	0,0			0,2	0,1				17,1	83,3		0,1
231085 Pindoretama/CE	88,7	100,0			3,6					44,4				
210860 Pinheiro/MA	55,9	100,0	0,0	5.901,8	0,8	3,9	3,8	28,06	85,3	48,5		0,8		3,9
280530 Pirambu/SE	0,0	0,0												
251200 Pocinhos/PB	69,5	100,0							58,8					16,4
241010 Poço Branco/RN	78,8	100,0	100,0	2.788,3	1,5	3,7				57,9				2,6
251203 Poço Dantas/PB	100,0	100,0	0,0	460,1	3,2	1,3				37,5	100,0			0,3
280540 Poço Redondo/SE					0,5				100,0	11,8				
280550 Poço Verde/SE	100,0	100,0	100,0			0,2					1,3			0,1
292520 Pojuca/BA	96,0	100,0	0,0			0,7					128,8			0,6
251210 Pombal/PB	100,0	100,0	50,0	920,1	1,0	0,8		80,21	43,0	30,5	50,0			0,6
241020 Portalegre/RN	56,4	100,0			2,9					23,3				
231110 Porteiras/CE	69,0	100,0	100,0	1.437,7	0,8	1,0	0,4	95,56	22,9	4,7	136,0	31,6		0,5

TABELA In02 - INDICADORES SOBRE COLETA DE RESÍDUOS SÓLIDOS DOMICILIARES E PÚBLICOS

ANO DE REFERÊNCIA
2009

Município	Tx. cobertura de coleta RDO relativo a Pop. Total	Tx. cobertura de coleta RDO relativo a Pop. Urbana	Tx de terceirização da coleta	Produtividade média de coletadores e motoristas	Tx de motoristas e coletadores por habitante urbano	Massa (RDO + RPU) coletada per capita (habitante urbano)	Massa RDO coletada per capita (hab. atendido)	Custo unitário da coleta	Incidência do custo da coleta no custo total do manejo	Incidência de emprega da coleta no total de empregados no manejo	Tx de RCD colet. Pref. sobre (RDO + RPU)	Tx de RPU sobre RDO	Massa[RDO+RPU] col. percapita em rel. à pop. total atendida	Massa RCD percapita/ano em rel. à pop. urbana
Código Nome/UF	%	%	%	kg/(empreg.x dia)	empreg./1000hab.	kg/(hab. x dia)	kg/(hab.x dia)	R\$/t	%	%	%	%	%	%
Região Nordeste	I015	I016	I017	I018	I019	I021	I022	I023	I024	I025	I026	I027	I028	I029
280560 Porto da Folha/SE	64,2	100,0	0,0			0,6								0,3
241025 Porto do Mangue/RN	99,9	100,0			2,4					25,0				
270750 Porto Real do Colégio/AL	66,2	100,0	0,0	41,4	1,6	0,1		192,90	32,1	16,4			0,0	
292530 Porto Seguro/BA	100,0	100,0			1,8		0,8			36,7				53,2
231123 Potiretama/CE	79,8	100,0	0,0	1.380,2	1,9	2,3		19,38	50,0	50,0	132,9		1,1	
251220 Prata/PB	38,5	62,6	0,0			0,6							0,9	
292560 Presidente Dutra/BA	76,8	100,0	0,0	1.295,7	1,1	1,2				14,5	31,5		0,9	134,4
292570 Presidente Jânio Quadros/BA	31,9	100,0			1,6				85,0	21,4				61,9
241030 Presidente Juscelino/RN	60,8	100,0	0,0	2.587,9	0,8	1,7				15,4	10,0		1,7	
292590 Quijingue/BA	28,4	100,0	0,0	599,0	1,2	0,6				12,3	64,0		0,5	
261153 Quixaba/PE	35,7	100,0	34,5	1.111,8	0,4	0,4		162,07	31,3	5,6	25,9		0,4	
292593 Quixabeira/BA	36,5	100,0	0,0			0,1					25,0		0,1	
261160 Recife/PE	100,0	100,0	100,0	1.762,3	0,5	0,8		75,27	26,0	25,3			0,8	
231160 Redenção/CE	30,6	53,3			2,0				33,3	56,6				129,8
210950 Riachão/MA	0,0	0,0												
261170 Riacho das Almas/PE	91,9	100,0					0,5		35,7					
251278 Riacho de Santo Antônio/PB	59,8	89,9	0,0	122,7	4,7	0,5		289,62	53,2		2,1		0,6	
280590 Riachuelo/SE	100,0	100,0	100,0	383,4	1,5	0,5	0,3			24,0	36,4	50,0	0,4	65,3
240895 Rio do Fogo/RN	100,0	100,0												0,0
261190 Rio Formoso/PE	72,2	100,0	0,0			0,0					100,0		0,0	
231180 Russas/CE	64,7	100,0			1,5				40,6	23,9				
261220 Salgueiro/PE	100,0	100,0	100,0	3,2	0,3	0,0		65.181,82	35,8	14,7	22,7		0,0	0,1
292740 Salvador/BA	91,9	92,0	99,3	2.193,7	0,4	0,7				25,6	62,4		0,8	
210970 Sambaíba/MA	59,6	100,0	100,0	568,0	2,9	1,4		61,25	46,5	45,0			1,2	
292750 Santa Bárbara/BA	41,2	100,0	0,0			0,0							0,0	
292780 Santa Cruz da Vitória/BA	100,0	100,0	0,0	6.996,8	0,4	2,3		22,83	27,8	5,0	16,0		1,9	136,3
251320 Santa Cruz/PB	100,0	100,0	0,0			0,0					100,0		0,0	
210980 Santa Helena/MA	26,2	60,0			1,6					62,5				0,1
292790 Santa Inês/BA	89,7	100,0	0,0	632,6	1,2	0,7				20,7	16,2		0,7	39,5
210990 Santa Inês/MA	89,2	100,0	33,7	1.869,2	0,7	1,1		18,66	32,8	39,7			1,1	
211000 Santa Luzia/MA	48,1	100,0	100,0	2.692,1	0,4	0,8	0,0			18,6	9,6		0,5	28,3
261260 Santa Maria da Boa Vista/PE	35,9	100,0												
292810 Santa Maria da Vitória/BA	57,7	100,0	53,9	435,5	1,1	0,4	0,4	202,19	41,0	22,5	46,8	6,9	0,4	85,1
292840 Santa Rita de Cássia/BA	59,2	100,0	0,0			1,8		97,19	100,0				1,6	
251380 Santa Teresinha/PB	100,0	100,0	0,0			0,6					2,8		0,3	11,5
231200 Santana do Acaraú/CE	49,3	97,9												
231210 Santana do Cariri/CE	80,0	100,0			0,5				56,7	16,7				512,8
280640 Santana do São Francisco/SE	100,0	100,0			0,7				69,6	16,7				0,1
251365 Santarém/PB	100,0	100,0	0,0			0,0					100,0		0,0	10,3

TABELA In02 - INDICADORES SOBRE COLETA DE RESÍDUOS SÓLIDOS DOMICILIARES E PÚBLICOS

ANO DE
REFERÊNCIA
2009

Município	Tx. cobertura de coleta RDO relativo a Pop. Total	Tx. cobertura de coleta RDO relativo a Pop. Urbana	Tx de terceirização da coleta	Produtividade média de coletores e motoristas	Tx de motoristas e coletores por habitante urbano	Massa (RDO + RPU) coletada per capita (habitante urbano)	Massa RDO coletada per capita (hab. atendido)	Custo unitário da coleta	Incidência do custo da coleta no custo total do manejo	Incidência de emprego da coleta no total de empregados no manejo	Tx de RCD colet. Pref. sobre (RDO + RPU)	Tx de RPU sobre RDO	Massa[RDO+RPU] col. per capita em rel. à pop. total atendida	Massa RCD per capita/ano em rel. à pop. urbana
Código Nome/UF	%	%	%	kg/(empreg.x dia)	empreg./1000hab.	kg/(hab. x dia)	kg/(hab.x dia)	R\$/t	%	%	%	%	%	%
Região Nordeste	I015	I016	I017	I018	I019	I021	I022	I023	I024	I025	I026	I027	I028	I029
292880 Santo Estêvão/BA	65,7	100,0	0,0	998,4	1,0	0,8		87,32	58,9	28,9				0,7
231230 São Benedito/CE	75,0	100,0			0,5				38,8	21,2				
211050 São Bento/MA	34,7	60,0	0,0	4,8	0,9	0,0	0,0	1.166,67	50,0	14,8	100,0	50,0	0,0	1,3
261310 São Caitano/PE	57,4	78,1	0,0	1.461,7	0,6	0,8	0,8			33,3	34,2	27,1	1,0	
280670 São Cristóvão/SE	100,0	100,0	100,0	27.955,3	0,1	1,4	0,6	25,03	32,2	3,9	45,7	133,3	1,3	234,5
292910 São Felipe/BA	76,4	100,0	0,0			0,4		1.017,27	50,9		14,8		0,2	
220960 São Félix do Piauí/PI	58,7	100,0	0,0	0,2	2,9	0,0				100,0	16,7		0,0	
251398 São Francisco/PB	57,7	100,0	0,0	87,9	3,2	0,2		864,90	66,0	57,1	32,7		0,2	
220985 São João da Canabrava/PI	37,7	100,0	76,5	135,8	3,1	0,4		430,82	71,8	30,8	23,5		0,3	
211107 São João do Soter/MA	25,7	70,0	0,0	1.867,4	0,9	1,5	2,0	23,87	59,8	40,0	0,7	7,9	2,2	5,5
261340 São José da Coroa Grande/PE	93,4	100,0	100,0			3,9					3,7		3,0	
251430 São José de Caiana/PB	16,2	40,1												
211120 São José de Ribamar/MA	79,9	100,0	100,0				1,2						0,6	
221005 São José do Divino/PI	0,0	0,0												
292937 São José do Jacuípe/BA	0,0	0,0	0,0			0,0								
221020 São José do Piauí/PI	71,0	100,0												
211140 São Luís Gonzaga do Maranhão/MA	21,5	60,0			2,1					50,0				0,8
211130 São Luís/MA	100,0	100,0	97,3			1,4							1,3	
292940 São Miguel das Matas/BA	31,4	100,0	0,0	1.054,3	1,2	1,1		75,55	25,9	15,4			1,1	
251500 São Miguel de Taipu/PB	44,1	100,0	0,0	1.548,7	1,3	1,8				23,5	24,8		1,8	159,6
241255 São Miguel do Gostoso/RN	100,0	100,0	0,0		0,0	0,0		10.000,00	33,1				0,0	
270860 São Miguel dos Campos/AL	0,0	0,0	0,0			0,8					56,9			
221050 São Pedro do Piauí/PI	48,5	82,0												
292950 São Sebastião do Passé/BA	90,1	100,0	33,3	2.300,3	0,5	0,9				20,3	27,8		0,8	
231270 Senador Pompeu/CE	50,4	85,9	100,0			0,6					0,3		0,7	2,2
241340 Serra Negra do Norte/RN	73,4	100,0					433,9					50,0		
261390 Serra Talhada/PE	74,3	100,0	81,3	3.929,7	0,3	1,0				22,8			1,0	
241355 Serrinha dos Pintos/RN	55,5	100,0	0,0	32,0	2,5	0,1				35,7	300,0		0,1	
293060 Serrolândia/BA	0,0	0,0	0,0			0,8						55,6		
261410 Sertânia/PE	0,0	0,0	12,5			3,7				22,5				
261420 Sirinhaém/PE	53,0	100,0												
231290 Sobral/CE	98,6	100,0	72,0	5.933,7	0,3	1,4	1,0	12,74	53,4	21,4		20,1	1,2	
221090 Socorro do Piauí/PI	92,9	100,0	65,8			0,5					58,1		0,2	162,7
261440 Solidão/PE	32,6	100,0	0,0	151,8	4,6	0,6				25,0			0,5	
231300 Solonópole/CE	78,9	100,0	0,0	190,5	2,1	0,4		355,80	43,8	28,6	11,8		0,2	
251620 Sousa/PB	78,4	100,0	0,0			1,0	0,8	21,20	60,9		4,0	23,5	1,0	20,8
293080 Souto Soares/BA	72,1	100,0	0,0	383,4	2,3	0,7	0,2			17,7	33,3	50,0	0,4	
261460 Tabira/PE	76,0	100,0	0,0			0,5		4,40	31,4				0,5	
241400 Tangará/RN	100,0	100,0			0,7					33,3				

TABELA In02 - INDICADORES SOBRE COLETA DE RESÍDUOS SÓLIDOS DOMICILIARES E PÚBLICOS

ANO DE REFERÊNCIA
2009

Município	Tx. cobertura de coleta RDO relativo a Pop. Total	Tx. cobertura de coleta RDO relativo a Pop. Urbana	Tx de terceirização da coleta	Produtividade média de coletores e motoristas	Tx de motoristas e coletores por habitante urbano	Massa (RDO + RPU) coletada per capita (habitante urbano)	Massa RDO coletada per capita (hab. atendido)	Custo unitário da coleta	Incidência do custo da coleta no custo total do manejo	Incidência de emprega da coleta no total de empregados no manejo	Tx de RCD colet. Pref. sobre (RDO + RPU)	Tx de RPU sobre RDO	Massa[RDO+RPU] col. percapita em rel. à pop. total atendida	Massa RCD percapita/ano em rel. à pop. urbana
Código Nome/UF	%	%	%	kg/(empreg.x dia)	empreg./1000hab.	kg/(hab. x dia)	kg/(hab.x dia)	R\$/t	%	%	%	%	%	%
Região Nordeste	I015	I016	I017	I018	I019	I021	I022	I023	I024	I025	I026	I027	I028	I029
293120 Taperoá/BA	51,1	100,0												
251650 Taperoá/PB	100,0	100,0	0,0			0,0							0,0	
261500 Taquaritinga do Norte/PE	61,7	86,0	0,0	1.781,2	1,0	1,5		23,14	36,1	25,0	13,5		1,8	
251660 Tavares/PB	37,9	86,5	0,0			0,4					18,9		0,5	
251670 Teixeira/PB	65,0	100,0	0,0	328,6	1,5	0,4				38,9	1,7		0,4	
241415 Tenente Laurentino Cruz/RN	25,1	100,0			3,7				35,0	14,3				
221100 Teresina/PI	100,0	100,0	100,0			1,0	0,6	60,46	45,3		28,6	57,6	1,0	114,5
241105 Tibau/RN														
261530 Timbaúba/PE	73,7	88,2	0,0			0,0		0,00	0,0		1.200,0		0,0	99,7
211220 Timon/MA	99,5	100,0	43,9	29,3	0,1	0,0	0,0	60.880,50	100,0	5,2	56,1	127,6	0,0	
261550 Tracunhaém/PE	95,4	100,0			2,5				3,4	54,9				
270920 Traipu/AL	76,2	100,0	0,0	186,1	2,8	0,5		119,55	36,9	29,1	35,8		0,2	93,3
231350 Trairi/CE	0,0	0,0			1,9				37,7	28,2				
251680 Triunfo/PB	0,0	0,0												
231360 Ubajara/CE	74,0	100,0			1,7					32,5				
251690 Uiraúna/PB	91,1	100,0	94,9	4.377,0	1,0	3,6		22,16	100,0	38,5	106,6		2,8	
293250 Una/BA	42,9	75,2	100,0			0,4							0,6	
293270 Uruçuca/BA	79,9	100,0	0,0	57,5	0,7	0,0				5,7	9,3		0,0	
293280 Utinga/BA	0,0	0,0	100,0			1,1								
293310 Várzea do Poço/BA	83,4	100,0												
293320 Vera Cruz/BA	97,2	100,0							33,7					5,6
241480 Vera Cruz/RN	100,0	100,0												
261630 Vicência/PE	100,0	100,0			0,7					36,4				
231410 Viçosa do Ceará/CE	49,4	100,0	100,0	2.626,2	0,6	1,3		59,83	41,9	6,5			0,8	
270940 Viçosa/AL			52,1	932,9	1,3	1,0		6,85	50,0	16,7	0,2	52,1		
251720 Vieirópolis/PB	0,0	0,0												26,0
293330 Vitória da Conquista/BA	0,0	0,0	96,9	3.445,8	0,2	0,6				14,9				
261640 Vitória de Santo Antão/PE	100,0	100,0			0,1					5,1				
211300 Vitorino Freire/MA	45,5	92,0							67,5					
293340 Wagner/BA	100,0	100,0	100,0			0,2					60,0		0,1	78,8
221170 Wall Ferraz/PI	0,0	0,0												0,8

TABELA In03
INDICADORES SOBRE COLETA SELETIVA E TRIAGEM

TABELA In03 - INDICADORES SOBRE COLETA SELETIVA E TRIAGEM

ANO DE REFERÊNCIA
2009

Município	Taxa de recuperação de recicláveis em relação à quantidade de RDO e RPU	Massa recuperada per capita	Relação entre quantidades da coleta seletiva e RDO	Incid. de papel/papelão sobre total mat. recuperado	Incid. de plásticos sobre total material recuperado	Incid. de metais sobre total material recuperado	Incid. de vidros sobre total material recuperado	Incid. de "outros" sobre total material recuperado	Massa per capita recolhida via coleta seletiva	
Código Nome/UF	%	kg/(1000hab.x ano)	%	%	%	%	%	%	kg/(hab.x ano)	
Região Nordeste	I031	I032	I053	I034	I035	I038	I039	I040	I054	
290010 Abaira/BA										
290020 Abaré/BA										
240010 Acari/RN	0,0	0,0								
220005 Acauá/PI	0,0	0,0								
260010 Afogados da Ingazeira/PE	3,9	10,6		24,7	21,2	43,5	10,6	0,0	10,6	
260030 Agrestina/PE	0,2	0,2		25,0	25,0	25,0	12,5	12,5	0,4	
220010 Agricolândia/PI	0,0	0,0								
250010 Água Branca/PB	0,0	0,0								
220020 Água Branca/PI										
230040 Aiuba/CE										
250030 Alagoa Grande/PB										
260060 Alagoinha/PE	0,0	0,0							5,5	
290070 Alagoinhas/BA	3,5	8,0	3,5						7,9	
230050 Alcântaras/CE										
220045 Alvorada do Gurgueia/PI		0,0								
290100 Amargosa/BA										
230075 Amontada/CE										
290135 Andorinha/BA	0,0	0,0								
240080 Angicos/RN	0,0	0,0								
240090 Antônio Martins/RN										
250077 Aparecida/PB										
230090 Apuiarés/CE										
280020 Aquidabã/SE	0,0	0,0								
230100 Aquiraz/CE										
250080 Araçagi/PB										
280030 Aracaju/SE	0,6	2,1	0,7	61,5	22,6	9,1	6,8	0,0	2,1	
230110 Aracati/CE		0,0								
290210 Araci/BA										
260105 Araçoiaba/PE										
270030 Arapiraca/AL										
210100 Arari/MA	3,4	15,2	84,9	13,9	3,9	77,2	1,2	3,9	329,8	
230140 Aratuba/CE	0,0	0,0								
280040 Arauá/SE		0,0								
220090 Aroazes/PI										
230160 Assaré/CE										
250135 Assunção/PB	5,6	11,9		66,7	0,0	0,0	33,3	0,0		
230170 Aurora/CE										
240140 Baía Formosa/RN										
290260 Baixa Grande/BA										

TABELA In03 - INDICADORES SOBRE COLETA SELETIVA E TRIAGEM

ANO DE
REFERÊNCIA
2009

Município	Taxa de recuperação de recicláveis em relação à quantidade de RDO e RPU	Massa recuperada per capita	Relação entre quantidades da coleta seletiva e RDO	Incid. de papel/papelão sobre total mat. recuperado	Incid. de plásticos sobre total material recuperado	Incid. de metais sobre total material recuperado	Incid. de vidros sobre total material recuperado	Incid. de "outros" sobre total material recuperado	Massa per capita recolhida via coleta seletiva	
Código Nome/UF	%	kg/(1000hab.x ano)	%	%	%	%	%	%	kg/(hab.x ano)	
Região Nordeste	I031	I032	I053	I034	I035	I038	I039	I040	I054	
250150 Bananeiras/PB										
240150 Barcelona/RN										
220117 Barra D'Alcântara/PI										
270050 Barra de Santo Antônio/AL										
290270 Barra/BA										
230205 Barroquinha/CE										
230220 Beberibe/CE		1,4	9,1							
250190 Belém/PB										
260170 Belo Jardim/PE									5,4	
210180 Benedito Leite/MA		0,0								
260180 Betânia/PE		74,4		19,3	27,8	22,4	30,5	0,0	261,4	
260190 Bezerros/PE										
250210 Boa Ventura/PB	0,0	0,0								
210200 Bom Jardim/MA										
290395 Bom Jesus da Serra/BA		0,0								
240170 Bom Jesus/RN										
290400 Boninal/BA										
250240 Bonito de Santa Fé/PB		0,0								
250250 Boqueirão/PB										
250270 Borborema/PB										
230250 Brejo Santo/CE	0,0	0,0								
290450 Brotas de Macaúbas/BA										
290460 Brumado/BA	0,6	0,1	0,7	70,2	17,5	5,3	0,0	7,0	0,1	
210230 Buriti Bravo/MA										
250310 Cabaceiras/PB										
260290 Cabo de Santo Agostinho/PE		1,2								
270120 Cacimbinhas/AL										
290500 Caculé/BA			0,2						0,9	
290515 Caetanós/BA										
240185 Caçara do Norte/RN										
240200 Caicó/RN										
220207 Cajazeiras do Piauí/PI	0,0	0,0								
220208 Cajueiro da Praia/PI	0,0	0,0								
220209 Caldeirão Grande do Piauí/PI										
290570 Camaçari/BA	0,4	2,0	0,4	47,9	43,2	3,9	2,3	2,7	1,9	
250390 Camalau/PB										
260350 Camocim de São Félix/PE										
230260 Camocim/CE		0,9		18,0	12,8	25,6	43,6	0,0		
250400 Campina Grande/PB										

TABELA In03 - INDICADORES SOBRE COLETA SELETIVA E TRIAGEM

ANO DE
REFERÊNCIA
2009

Município	Taxa de recuperação de recicláveis em relação à quantidade de RDO e RPU	Massa recuperada per capita	Relação entre quantidades da coleta seletiva e RDO	Incid. de papel/papelão sobre total mat. recuperado	Incid. de plásticos sobre total material recuperado	Incid. de metais sobre total material recuperado	Incid. de vidros sobre total material recuperado	Incid. de "outros" sobre total material recuperado	Massa per capita recolhida via coleta seletiva	
Código Nome/UF	%	kg/(1000hab.x ano)	%	%	%	%	%	%	kg/(hab.x ano)	
Região Nordeste	I031	I032	I053	I034	I035	I038	I039	I040	I054	
270140 Campo Alegre/AL		0,0	0,0							
280100 Campo do Brito/SE		0,0	0,0							
220213 Campo Grande do Piauí/PI										
220220 Campo Maior/PI			0,0							
230270 Campos Sales/CE	0,2	0,5		11,1	16,7	50,0	22,2	0,0	0,6	
290660 Candiba/BA										
260370 Canhotinho/PE										
280120 Canindé de São Francisco/SE										
220230 Canto do Buriti/PI	0,0	0,0								
290685 Capela do Alto Alegre/BA										
270170 Capela/AL										
280130 Capela/SE										
290690 Caravelas/BA										
290710 Carinhanha/BA	0,0	0,0								
230310 Cariré/CE										
230330 Cariús/CE										
260390 Caruaíba/PE	0,0	0,0								
240240 Caruaíba dos Dantas/RN										
250420 Catingueira/PB	0,0	0,0								
250430 Catolé do Rocha/PB	0,0	0,0								
290750 Catu/BA	0,0	0,0								
230370 Caucaia/CE	0,0	0,0								
210300 Caxias/MA										
290790 Cipó/BA										
210330 Codó/MA										
220273 Coivaras/PI										
220277 Colônia do Piauí/PI	0,0	0,0								
290820 Conceição da Feira/BA		0,0								
210355 Conceição do Lago-Açu/MA										
250440 Conceição/PB	0,0	0,0								
250450 Condado/PB	0,0	0,0								
250470 Congo/PB										
290900 Cordeiros/BA										
290910 Coribe/BA	0,0	0,0								
210360 Coroatá/MA	1,6	3,5		53,3	26,7	8,0	12,0	0,0	3,5	
290920 Coronel João Sá/BA										
290930 Correntina/BA	18,8	1,2		53,3	33,3	13,3	0,0	0,0		
270230 Coruripe/AL										
290940 Cotegipe/BA										

TABELA In03 - INDICADORES SOBRE COLETA SELETIVA E TRIAGEM

ANO DE
REFERÊNCIA
2009

Município	Taxa de recuperação de recicláveis em relação à quantidade de RDO e RPU	Massa recuperada per capita	Relação entre quantidades da coleta seletiva e RDO	Incid. de papel/papelão sobre total mat. recuperado	Incid. de plásticos sobre total material recuperado	Incid. de metais sobre total material recuperado	Incid. de vidros sobre total material recuperado	Incid. de "outros" sobre total material recuperado	Massa per capita recolhida via coleta seletiva	
Código Nome/UF	%	kg/(1000hab.x ano)	%	%	%	%	%	%	kg/(hab.x ano)	
Região Nordeste	I031	I032	I053	I034	I035	I038	I039	I040	I054	
230420 Crato/CE										
290980 Cruz das Almas/BA										
250490 Cruz do Espírito Santo/PB										
230425 Cruz/CE	0,1	0,7		40,6	30,4	14,5	14,5	0,0	8,1	
240300 Cruzeta/RN		0,0								
280190 Cumbe/SE										
260500 Cupira/PE										
210370 Cururupu/MA										
220342 Domingos Mourão/PI	0,0	0,0								
291030 Elísio Medrado/BA	15,7	3,8		27,3	9,1	63,6	0,0	0,0		
291050 Entre Rios/BA	0,0	0,0								
240340 Equador/RN										
250600 Esperança/PB	3,2	8,3		30,7	27,3	13,6	21,6	6,8		
270255 Estrela de Alagoas/AL									37,1	
291070 Euclides da Cunha/BA										
230430 Farias Brito/CE	0,0	0,0								
291077 Feira da Mata/BA	0,0	0,0								
260545 Fernando de Noronha/PE	16,0	113,9		23,3	21,2	36,7	0,4	18,4		
291100 Floresta Azul/BA										
220385 Floresta do Piauí/PI										
260570 Floresta/PE										
291110 Formosa do Rio Preto/BA										
230435 Forquilha/CE	23,4	6,2		11,1	33,3	55,6	0,0	0,0		
230440 Fortaleza/CE	0,0	0,1	0,1	49,1	8,6	16,2	15,7	10,6	0,1	
220415 Francisco Macedo/PI										
220420 Francisco Santos/PI										
280230 Frei Paulo/SE	0,0	0,0								
240410 Galinhos/RN										
280250 General Maynard/SE										
230460 General Sampaio/CE		114,2		29,3	41,6	4,8	24,4	0,0		
291130 Gentio do Ouro/BA										
210462 Governador Luiz Rocha/MA										
260640 Gravata/PE										
230490 Groaíras/CE										
220450 Guadalupe/PI	0,9	0,8		47,3	13,5	20,3	13,5	5,4		
210490 Guimarães/MA	0,0	0,0								
230520 Hidrolândia/CE										
210500 Humberto de Campos/MA										
291190 Iaçú/BA		36,7		25,0	37,5	37,5	0,0	0,0		

TABELA In03 - INDICADORES SOBRE COLETA SELETIVA E TRIAGEM

ANO DE REFERÊNCIA
2009

Município	Taxa de recuperação de recicláveis em relação à quantidade de RDO e RPU	Massa recuperada per capita	Relação entre quantidades da coleta seletiva e RDO	Incid. de papel/papelão sobre total mat. recuperado	Incid. de plásticos sobre total material recuperado	Incid. de metais sobre total material recuperado	Incid. de vidros sobre total material recuperado	Incid. de "outros" sobre total material recuperado	Massa per capita recolhida via coleta seletiva	
Código Nome/UF	%	kg/(1000hab.x ano)	%	%	%	%	%	%	kg/(hab.x ano)	
Região Nordeste	I031	I032	I053	I034	I035	I038	I039	I040	I054	
291200 Ibiassucê/BA										
260670 Ibirajuba/PE	0,8	1,8		14,5	24,3	55,5	5,8	0,0		
230540 Icó/CE										
270310 Igaci/AL										
210520 Igarapé Grande/MA		0,0								
230550 Iguatu/CE										
250670 Imaculada/PB										
210530 Imperatriz/MA										
230560 Independência/CE										
260710 Ingazeira/PE										
270330 Inhapi/AL										
220470 Inhuma/PI										
230570 Ipaumirim/CE										
260730 Ipubi/PE										
291430 Iramaia/BA	0,0	0,0								
291440 Iraquara/BA		4,4		7,4	0,0	37,0	55,6	0,0		
230610 Irauçuba/CE										
280290 Itabaiana/SE	0,0	0,0								
291465 Itabela/BA										
280310 Itabi/SE										
291480 Itabuna/BA	0,0	0,0								
291510 Itagi/BA										
230620 Itaicaba/CE										
230625 Itaitinga/CE										
240485 Itajá/RN										
291550 Itajuípe/BA										
291570 Itamarí/BA	0,0	0,0								
260765 Itambé/PE	0,0	0,0								
291680 Itarantim/BA										
230655 Itarema/CE	0,0	0,0								
230660 Itatira/CE										
291690 Itiruçu/BA										
291733 Iuiú/BA		0,0								
240500 Jaçanã/RN	0,9	1,7		36,4	30,3	24,2	4,0	5,1	2,4	
250730 Jacaraú/PB										
291750 Jacobina/BA										
291760 Jaguaquara/BA	2,4	0,6		57,1	9,5	19,1	4,8	9,5	0,5	
230700 Jaguaruana/CE	0,4	0,8		66,7	33,3	0,0	0,0	0,0	1,8	
291790 Jandaira/BA										

TABELA In03 - INDICADORES SOBRE COLETA SELETIVA E TRIAGEM

ANO DE
REFERÊNCIA
2009

Município	Taxa de recuperação de recicláveis em relação à quantidade de RDO e RPU	Massa recuperada per capita	Relação entre quantidades da coleta seletiva e RDO	Incid. de papel/papelão sobre total mat. recuperado	Incid. de plásticos sobre total material recuperado	Incid. de metais sobre total material recuperado	Incid. de vidros sobre total material recuperado	Incid. de "outros" sobre total material recuperado	Massa per capita recolhida via coleta seletiva	
Código Nome/UF	%	kg/(1000hab.x ano)	%	%	%	%	%	%	kg/(hab.x ano)	
Região Nordeste	I031	I032	I053	I034	I035	I038	I039	I040	I054	
240540 Japi/RN		0,0								
240560 Jardim de Piranhas/RN										
230720 Jati/CE										
250750 João Pessoa/PB		3,4		23,6	43,7	20,4	9,0	3,4		
250770 Juazeirinho/PB										
230730 Juazeiro do Norte/CE										
291845 Jucuruçu/BA		0,0								
291855 Jussari/BA										
291870 Lafaiete Coutinho/BA										
280350 Lagarto/SE										
220555 Lagoa Alegre/PI		0,0								
270410 Lagoa da Canoa/AL										
240620 Lagoa d'Anta/RN										
250820 Lagoa de Dentro/PB										
210592 Lagoa do Mato/MA										
250830 Lagoa Seca/PB										
291890 Lajedão/BA	0,0	0,0								
291900 Lajedinho/BA	0,0	0,0								
280360 Laranjeiras/SE										
250840 Lastro/PB	0,0	0,0								
291920 Lauro de Freitas/BA	2,4	10,4	2,6	74,4	7,0	7,4	4,2	7,0	10,4	
291930 Lençóis/BA	0,0	0,0								
230760 Limoeiro do Norte/CE	0,0	0,0								
291950 Livramento de Nossa Senhora/BA										
210620 Luís Domingues/MA										
291955 Luís Eduardo Magalhães/BA										
240700 Luis Gomes/RN	0,0	0,0								
270430 Maceió/AL	0,1	0,3	0,1	45,7	26,9	17,0	10,4	0,0	0,3	
250870 Mãe d'Água/PB										
291995 Maetinga/BA										
292000 Maiquinique/BA										
292010 Mairi/BA	0,0	0,0								
270440 Major Isidoro/AL										
240725 Major Sales/RN										
292030 Malhada de Pedras/BA										
280390 Malhador/SE										
250900 Manaira/PB		0,0								
230765 Maracanaú/CE	0,0	0,2	0,1	100,0	0,0	0,0	0,0	0,0	0,1	
292060 Maragogipe/BA	0,0	0,0							0,0	

TABELA In03 - INDICADORES SOBRE COLETA SELETIVA E TRIAGEM

ANO DE REFERÊNCIA
2009

Município	Taxa de recuperação de recicláveis em relação à quantidade de RDO e RPU	Massa recuperada per capita	Relação entre quantidades da coleta seletiva e RDO	Incid. de papel/papelão sobre total mat. recuperado	Incid. de plásticos sobre total material recuperado	Incid. de metais sobre total material recuperado	Incid. de vidros sobre total material recuperado	Incid. de "outros" sobre total material recuperado	Massa per capita recolhida via coleta seletiva	
Código Nome/UF	%	kg/(1000hab.x ano)	%	%	%	%	%	%	kg/(hab.x ano)	
Região Nordeste	I031	I032	I053	I034	I035	I038	I039	I040	I054	
260920 Maraial/PE										
230770 Maranguape/CE	0,0	0,0	0,0						0,0	
210637 Maranhãozinho/MA										
270460 Maravilha/AL	0,0	0,0								
292080 Marcionílio Souza/BA										
240740 Martins/RN										
280400 Maruim/SE	0,0	0,0								
292090 Mascote/BA										
230800 Massapê/CE	0,2	0,4		40,0	30,0	30,0	0,0	0,0	0,4	
250920 Massaranduba/PB										
292100 Mata de São João/BA										
210663 Matões do Norte/MA										
230810 Mauriti/CE										
230820 Meruoca/CE	0,1	0,4		66,7	33,3	0,0	0,0	0,0		
292120 Miguel Calmon/BA										
292145 Mirante/BA										
210680 Mirinzal/MA		0,0								
230850 Mombaca/CE										
230860 Monsenhor Tabosa/CE										
250960 Monte Horebe/PB										
230870 Morada Nova/CE	1,0	1,7		0,0	0,0	0,0	0,0	100,0	13,8	
292160 Morpará/BA										
240800 Mossoró/RN	0,7	2,4	0,7	28,6	8,4	47,1	15,9	0,0	2,4	
292220 Muniz Ferreira/BA										
280430 Muribeca/SE	0,0	0,0								
270550 Murici/AL		0,0								
292240 Mutuípe/BA										
240810 Natal/RN	0,5	3,4	1,3	55,6	19,5	8,3	16,6	0,0	4,3	
292260 Nilo Peçanha/BA										
240820 Nisia Floresta/RN										
280450 Nossa Senhora da Glória/SE	0,0	0,0								
280480 Nossa Senhora do Socorro/SE	0,0	0,0	0,0	25,0	15,0	50,0	10,0	0,0	0,0	
210725 Nova Colinas/MA										
240830 Nova Cruz/RN										
251020 Nova Olinda/PB	0,0	0,0								
251030 Nova Palmeira/PB										
230945 Ocara/CE										
251040 Olho d'Água/PB										
240840 Olho-d'Água do Borges/RN										

TABELA In03 - INDICADORES SOBRE COLETA SELETIVA E TRIAGEM

ANO DE
REFERÊNCIA
2009

Município	Taxa de recuperação de recicláveis em relação à quantidade de RDO e RPU	Massa recuperada per capita	Relação entre quantidades da coleta seletiva e RDO	Incid. de papel/papelão sobre total mat. recuperado	Incid. de plásticos sobre total material recuperado	Incid. de metais sobre total material recuperado	Incid. de vidros sobre total material recuperado	Incid. de "outros" sobre total material recuperado	Massa per capita recolhida via coleta seletiva	
Código Nome/UF	%	kg/(1000hab.x ano)	%	%	%	%	%	%	kg/(hab.x ano)	
Região Nordeste	I031	I032	I053	I034	I035	I038	I039	I040	I054	
260960 Olinda/PE	0,2	0,5		39,9	22,4	16,4	2,4	18,9		
270610 Ouro Branco/AL	0,0	0,0								
240850 Ouro Branco/RN										
230970 Pacatuba/CE	10,1	28,8	11,3						28,7	
280490 Pacatuba/SE										
230980 Pacoti/CE										
230990 Pacujá/CE										
292340 Palmas de Monte Alto/BA										
220740 Palmeira do Piauí/PI		0,0								
210760 Palmeirândia/MA										
270640 Pão de Açúcar/AL	0,0	0,0								
270642 Pariconha/AL										
220770 Parnaíba/PI										
240325 Parnamirim/RN										
240920 Passagem/RN										
251080 Patos/PB	0,0	0,0								
292390 Pau Brasil/BA										
251090 Paulista/PB										
270660 Paulo Jacinto/AL	0,0	0,0								
231060 Penaforte/CE	0,0	0,0								
270670 Penedo/AL										
270680 Piaçabuçu/AL										
251140 Picuí/PB										
251160 Pilões/PB		0,0								
210850 Pindaré-Mirim/MA	0,0	0,0								
270700 Pindoba/AL										
292460 Pindobaçu/BA										
231085 Pindoretama/CE										
210860 Pinheiro/MA										
280530 Pirambu/SE										
251200 Pocinhos/PB										
241010 Poço Branco/RN	0,0	0,0								
251203 Poço Dantas/PB	0,0	0,0								
280540 Poço Redondo/SE										
280550 Poço Verde/SE	0,0	0,0								
292520 Pojuca/BA	6,2	14,7								
251210 Pombal/PB	0,0	0,0								
241020 Portalegre/RN										
231110 Porteiras/CE	0,0	0,0								

TABELA In03 - INDICADORES SOBRE COLETA SELETIVA E TRIAGEM

ANO DE REFERÊNCIA
2009

Município	Taxa de recuperação de recicláveis em relação à quantidade de RDO e RPU	Massa recuperada per capita	Relação entre quantidades da coleta seletiva e RDO	Incid. de papel/papelão sobre total mat. recuperado	Incid. de plásticos sobre total material recuperado	Incid. de metais sobre total material recuperado	Incid. de vidros sobre total material recuperado	Incid. de "outros" sobre total material recuperado	Massa per capita recolhida via coleta seletiva	
Código Nome/UF	%	kg/(1000hab.x ano)	%	%	%	%	%	%	kg/(hab.x ano)	
Região Nordeste	I031	I032	I053	I034	I035	I038	I039	I040	I054	
280560 Porto da Folha/SE	0,0	0,0								
241025 Porto do Mangue/RN										
270750 Porto Real do Colégio/AL	0,0	0,0								
292530 Porto Seguro/BA										
231123 Potiretama/CE										
251220 Prata/PB										
292560 Presidente Dutra/BA	0,0	0,2		76,9	7,7	7,7	7,7	0,0		
292570 Presidente Jânio Quadros/BA										
241030 Presidente Juscelino/RN										
292590 Quijingue/BA	66,7	155,0								
261153 Quixaba/PE										
292593 Quixabeira/BA	0,0	0,0								
261160 Recife/PE	0,5	1,4		71,6	11,2	6,8	10,5	0,0	1,5	
231160 Redenção/CE										
210950 Riachão/MA		0,0								
261170 Riacho das Almas/PE										
251278 Riacho de Santo Antônio/PB										
280590 Riachuelo/SE	0,0	0,0								
240895 Rio do Fogo/RN		0,0								
261190 Rio Formoso/PE										
231180 Russas/CE										
261220 Salgueiro/PE	9,1	0,0							0,0	
292740 Salvador/BA									1,1	
210970 Sambaíba/MA										
292750 Santa Bárbara/BA										
292780 Santa Cruz da Vitória/BA										
251320 Santa Cruz/PB										
210980 Santa Helena/MA										
292790 Santa Inês/BA										
210990 Santa Inês/MA										
211000 Santa Luzia/MA										
261260 Santa Maria da Boa Vista/PE										
292810 Santa Maria da Vitória/BA	0,0	0,0								
292840 Santa Rita de Cássia/BA	0,0	0,0								
251380 Santa Teresinha/PB	0,0	0,0								
231200 Santana do Acaraú/CE										
231210 Santana do Cariri/CE		4,8		22,2	22,2	55,6	0,0	0,0		
280640 Santana do São Francisco/SE		0,0								
251365 Santarém/PB										

TABELA In03 - INDICADORES SOBRE COLETA SELETIVA E TRIAGEM

ANO DE
REFERÊNCIA
2009

Município	Taxa de recuperação de recicláveis em relação à quantidade de RDO e RPU	Massa recuperada per capita	Relação entre quantidades da coleta seletiva e RDO	Incid. de papel/papelão sobre total mat. recuperado	Incid. de plásticos sobre total material recuperado	Incid. de metais sobre total material recuperado	Incid. de vidros sobre total material recuperado	Incid. de "outros" sobre total material recuperado	Massa per capita recolhida via coleta seletiva	
Código Nome/UF	%	kg/(1000hab.x ano)	%	%	%	%	%	%	kg/(hab.x ano)	
Região Nordeste	I031	I032	I053	I034	I035	I038	I039	I040	I054	
292880 Santo Estêvão/BA										
231230 São Benedito/CE										
211050 São Bento/MA										
261310 São Caitano/PE	90,9	248,9		15,8	21,8	27,1	24,1	11,3		
280670 São Cristóvão/SE										
292910 São Felipe/BA	0,0	0,0							137,3	
220960 São Félix do Piauí/PI	0,0	0,0								
251398 São Francisco/PB	0,0	0,0								
220985 São João da Canabrava/PI										
211107 São João do Soter/MA	0,0	0,0								
261340 São José da Coroa Grande/PE	0,0	0,0								
251430 São José de Caiana/PB		0,0								
211120 São José de Ribamar/MA										
221005 São José do Divino/PI										
292937 São José do Jacuípe/BA	0,0	0,0								
221020 São José do Piauí/PI										
211140 São Luís Gonzaga do Maranhão/MA										
211130 São Luís/MA										
292940 São Miguel das Matas/BA	0,0	0,0								
251500 São Miguel de Taipu/PB										
241255 São Miguel do Gostoso/RN	0,0	0,0								
270860 São Miguel dos Campos/AL										
221050 São Pedro do Piauí/PI		0,0								
292950 São Sebastião do Passé/BA										
231270 Senador Pompeu/CE										
241340 Serra Negra do Norte/RN										
261390 Serra Talhada/PE	0,0	0,0								
241355 Serrinha dos Pintos/RN										
293060 Serrolândia/BA	0,0	0,0								
261410 Sertânia/PE										
261420 Sirinhaém/PE										
231290 Sobral/CE										
221090 Socorro do Piauí/PI										
261440 Solidão/PE	0,0	0,0								
231300 Solonópole/CE	0,0	0,0								
251620 Sousa/PB	13,6	48,4	0,0	36,0	48,0	16,0	0,0	0,0	0,0	
293080 Souto Soares/BA										
261460 Tabira/PE										
241400 Tangará/RN		0,0								

TABELA In03 - INDICADORES SOBRE COLETA SELETIVA E TRIAGEM

ANO DE
REFERÊNCIA
2009

Município	Taxa de recuperação de recicláveis em relação à quantidade de RDO e RPU	Massa recuperada per capita	Relação entre quantidades da coleta seletiva e RDO	Incid. de papel/papelão sobre total mat. recuperado	Incid. de plásticos sobre total material recuperado	Incid. de metais sobre total material recuperado	Incid. de vidros sobre total material recuperado	Incid. de "outros" sobre total material recuperado	Massa per capita recolhida via coleta seletiva	
Código Nome/UF	%	kg/(1000hab.x ano)	%	%	%	%	%	%	kg/(hab.x ano)	
Região Nordeste	I031	I032	I053	I034	I035	I038	I039	I040	I054	
293120 Taperoá/BA										
251650 Taperoá/PB										
261500 Taquaritinga do Norte/PE	0,0	0,0								
251660 Tavares/PB										
251670 Teixeira/PB	0,0	0,0								
241415 Tenente Laurentino Cruz/RN		0,0								
221100 Teresina/PI	0,0	0,0								
241105 Tibau/RN										
261530 Timbaúba/PE	342,5	28,5		31,1	31,1	15,6	15,6	6,6		
211220 Timon/MA	4,4	0,0		15,6	31,3	21,9	31,3	0,0		
261550 Tracunhaém/PE		0,0								
270920 Traipu/AL	0,0	0,0								
231350 Trairi/CE										
251680 Triunfo/PB										
231360 Ubajara/CE		13,4		30,1	20,1	10,0	5,0	34,8	19,2	
251690 Uiraúna/PB	0,0	0,0								
293250 Una/BA	0,0	0,0								
293270 Uruçuca/BA										
293280 Utinga/BA										
293310 Várzea do Poço/BA										
293320 Vera Cruz/BA		0,0								
241480 Vera Cruz/RN		0,0								
261630 Vicência/PE										
231410 Viçosa do Ceará/CE										
270940 Viçosa/AL										
251720 Vieirópolis/PB										
293330 Vitória da Conquista/BA										
261640 Vitória de Santo Antão/PE		120,0		10,8	12,3	23,1	23,1	30,8		
211300 Vitorino Freire/MA										
293340 Wagner/BA										
221170 Wall Ferraz/PI										

TABELA In04
INDICADORES SOBRE COLETA DE RESÍDUOS SÓLIDOS
DE SERVIÇOS DE SAÚDE

TABELA In04 - INDICADORES SOBRE COLETA DE RESÍDUOS SÓLIDOS DE SERVIÇOS DE SAÚDE

ANO DE
REFERÊNCIA
2009

Município	Massa de RSS coletada per capita	Taxa de RSS sobre (RDO + RPU)	
Código Nome/UF	kg/(1000hab.x dia)	%	
Região Nordeste	I036	I037	
290010 Abaira/BA			
290020 Abaré/BA			
240010 Acari/RN			
220005 Acauã/PI	0,2	0,0	
260010 Afogados da Ingazeira/PE	9,6	1,3	
260030 Agrestina/PE			
220010 Agricolândia/PI			
250010 Água Branca/PB	1,4	0,2	
220020 Água Branca/PI	4,6		
230040 Aiuaíba/CE	0,4	1,0	
250030 Alagoa Grande/PB	0,0	0,0	
260060 Alagoinha/PE			
290070 Alagoinhas/BA	3,8	0,6	
230050 Alcântaras/CE			
220045 Alvorada do Gurgueia/PI	2,1		
290100 Amargosa/BA	4,6	0,3	
230075 Amontada/CE			
290135 Andorinha/BA	0,6	0,0	
240080 Angicos/RN	22,6	5,0	
240090 Antônio Martins/RN			
250077 Aparecida/PB			
230090 Apuiarés/CE			
280020 Aquidabã/SE	8,1	2,0	
230100 Aquiraz/CE	1,5	1,0	
250080 Araçagi/PB	0,0	0,0	
280030 Aracaju/SE	7,2	0,7	
230110 Aracati/CE	9,0		
290210 Araci/BA			
260105 Araçoiaba/PE			
270030 Arapiraca/AL	0,2	0,0	
210100 Arari/MA			
230140 Aratuba/CE			
280040 Arauá/SE			
220090 Aroazes/PI			
230160 Assaré/CE	0,3	0,0	
250135 Assunção/PB	3,3	0,6	
230170 Aurora/CE			
240140 Baía Formosa/RN			
290260 Baixa Grande/BA			

TABELA In04 - INDICADORES SOBRE COLETA DE RESÍDUOS SÓLIDOS DE SERVIÇOS DE SAÚDE

ANO DE
REFERÊNCIA
2009

Município	Massa de RSS coletada per capita	Taxa de RSS sobre (RDO + RPU)	
Código Nome/UF	kg/(1000hab.x dia)	%	
Região Nordeste	I036	I037	
250150 Bananeiras/PB			
240150 Barcelona/RN	3,4	1,2	
220117 Barra D'Alcântara/PI			
270050 Barra de Santo Antônio/AL			
290270 Barra/BA	0,3		
230205 Barroquinha/CE			
230220 Beberibe/CE			
250190 Belém/PB	328,8	100,0	
260170 Belo Jardim/PE	13,8	2,8	
210180 Benedito Leite/MA	0,0		
260180 Betânia/PE	1.652,8		
260190 Bezerros/PE			
250210 Boa Ventura/PB			
210200 Bom Jardim/MA	16,1	2,0	
290395 Bom Jesus da Serra/BA	11,0		
240170 Bom Jesus/RN			
290400 Boninal/BA			
250240 Bonito de Santa Fé/PB	3.587,6		
250250 Boqueirão/PB			
250270 Borborema/PB	3.385,2	100,0	
230250 Brejo Santo/CE	32,4	3,0	
290450 Brotas de Macaúbas/BA			
290460 Brumado/BA	0,3	0,6	
210230 Buriti Bravo/MA	0,7	0,8	
250310 Cabaceiras/PB			
260290 Cabo de Santo Agostinho/PE	1,0		
270120 Cacimbinhas/AL			
290500 Caculé/BA			
290515 Caetanópolis/BA			
240185 Caçara do Norte/RN			
240200 Caicó/RN			
220207 Cajazeiras do Piauí/PI	0,0	0,0	
220208 Cajueiro da Praia/PI	1,0	0,3	
220209 Caldeirão Grande do Piauí/PI	12,2	1,0	
290570 Camaçari/BA	4,5	0,3	
250390 Camalau/BA			
260350 Camocim de São Félix/PE			
230260 Camocim/CE			
250400 Campina Grande/PB			

TABELA In04 - INDICADORES SOBRE COLETA DE RESÍDUOS SÓLIDOS DE SERVIÇOS DE SAÚDE

ANO DE
REFERÊNCIA
2009

Município	Massa de RSS coletada per capita	Taxa de RSS sobre (RDO + RPU)	
Código Nome/UF	kg/(1000hab.x dia)	%	
Região Nordeste	I036	I037	
270140 Campo Alegre/AL			
280100 Campo do Brito/SE	7,0	2,4	
220213 Campo Grande do Piauí/PI			
220220 Campo Maior/PI			
230270 Campos Sales/CE	0,3	0,0	
290660 Candiba/BA	4,6		
260370 Canhotinho/PE			
280120 Canindé de São Francisco/SE			
220230 Canto do Buriti/PI	3,6	0,1	
290685 Capela do Alto Alegre/BA			
270170 Capela/AL			
280130 Capela/SE			
290690 Caravelas/BA	2,7		
290710 Carinhanha/BA	3,0	1,5	
230310 Cariré/CE			
230330 Cariús/CE	0,5	0,0	
260390 Carnaíba/PE	801,8	100,0	
240240 Carnaúba dos Dantas/RN			
250420 Catingueira/PB			
250430 Catolé do Rocha/PB	3,2	1,1	
290750 Catu/BA	1,7	0,3	
230370 Caucaia/CE	0,9	0,1	
210300 Caxias/MA	59,3		
290790 Cipó/BA			
210330 Codó/MA	9,8		
220273 Coivaras/PI			
220277 Colônia do Piauí/PI	592,2	15,3	
290820 Conceição da Feira/BA	5,4		
210355 Conceição do Lago-Açu/MA	0,0	0,0	
250440 Conceição/PB	0,5	0,0	
250450 Condado/PB	1,7	0,1	
250470 Congo/PB			
290900 Cordeiros/BA			
290910 Coribe/BA	0,0	0,0	
210360 Coroatá/MA	0,4	0,1	
290920 Coronel João Sá/BA	12,2	1,0	
290930 Correntina/BA	0,2	1,3	
270230 Coruripe/AL			
290940 Cotegipe/BA	2,9		

TABELA In04 - INDICADORES SOBRE COLETA DE RESÍDUOS SÓLIDOS DE SERVIÇOS DE SAÚDE

ANO DE
REFERÊNCIA
2009

Município	Massa de RSS coletada per capita	Taxa de RSS sobre (RDO + RPU)	
Código Nome/UF	kg/(1000hab.x dia)	%	
Região Nordeste	I036	I037	
230420 Crato/CE			
290980 Cruz das Almas/BA			
250490 Cruz do Espírito Santo/PB	821,8	100,0	
230425 Cruz/CE			
240300 Cruzeta/RN	0,5		
280190 Cumbe/SE			
260500 Cupira/PE			
210370 Cururupu/MA			
220342 Domingos Mourão/PI			
291030 Elísio Medrado/BA	0,0	0,0	
291050 Entre Rios/BA	18,1	1,0	
240340 Equador/RN			
250600 Esperança/PB			
270255 Estrela de Alagoas/AL			
291070 Euclides da Cunha/BA			
230430 Farias Brito/CE			
291077 Feira da Mata/BA			
260545 Fernando de Noronha/PE	19,0	1,0	
291100 Floresta Azul/BA			
220385 Floresta do Piauí/PI	3.102,8	2.777,8	
260570 Floresta/PE			
291110 Formosa do Rio Preto/BA	1,6	0,1	
230435 Forquilha/CE	1,3	1,8	
230440 Fortaleza/CE	3,6	0,3	
220415 Francisco Macedo/PI			
220420 Francisco Santos/PI	3,8		
280230 Frei Paulo/SE	7,5	2,5	
240410 Galinhos/RN			
280250 General Maynard/SE			
230460 General Sampaio/CE	5.537,6		
291130 Gentio do Ouro/BA	0,9		
210462 Governador Luiz Rocha/MA			
260640 Gravata/PE	1,5	0,1	
230490 Groaíras/CE			
220450 Guadalupe/PI			
210490 Guimarães/MA	0,0	0,0	
230520 Hidrolândia/CE			
210500 Humberto de Campos/MA			
291190 Iaçú/BA	12,6		

TABELA In04 - INDICADORES SOBRE COLETA DE RESÍDUOS SÓLIDOS DE SERVIÇOS DE SAÚDE

ANO DE
REFERÊNCIA
2009

Município	Massa de RSS coletada per capita	Taxa de RSS sobre (RDO + RPU)	
Código Nome/UF	kg/(1000hab.x dia)	%	
Região Nordeste	I036	I037	
291200 Ibiassucê/BA	5,2	0,5	
260670 Ibirajuba/PE			
230540 Icó/CE	9,2	0,7	
270310 Igaci/AL			
210520 Igarapé Grande/MA	0,0		
230550 Iguatu/CE	10,2		
250670 Imaculada/PB			
210530 Imperatriz/MA	5,6	0,7	
230560 Independência/CE			
260710 Ingazeira/PE	1,4	2,8	
270330 Inhapi/AL	1,0	1,1	
220470 Inhuma/PI			
230570 Ipaumirim/CE	4,8	1,5	
260730 Ipubi/PE			
291430 Iramaia/BA	2,2	5,7	
291440 Iraquara/BA	1,8		
230610 Irauçuba/CE			
280290 Itabaiana/SE	0,0	0,0	
291465 Itabela/BA			
280310 Itabi/SE			
291480 Itabuna/BA	13,2	1,2	
291510 Itagi/BA			
230620 Itaicaíba/CE	0,0	0,0	
230625 Itaitinga/CE	515.291,0		
240485 Itajá/RN	18,9	0,6	
291550 Itajuípe/BA			
291570 Itamarí/BA			
260765 Itambé/PE	0,9	2,9	
291680 Itarantim/BA	0,9	0,3	
230655 Itarema/CE	2,7	0,1	
230660 Itatira/CE			
291690 Itiruçu/BA	2.123,8	185,2	
291733 Ituiú/BA	15,2		
240500 Jacaná/RN	289.611,6	54.545,5	
250730 Jacaraú/PB	986,3		
291750 Jacobina/BA			
291760 Jaguaquara/BA	1,5	2,4	
230700 Jaguaruana/CE	0,4	0,1	
291790 Jandaira/BA			

TABELA In04 - INDICADORES SOBRE COLETA DE RESÍDUOS SÓLIDOS DE SERVIÇOS DE SAÚDE

ANO DE
REFERÊNCIA
2009

Município	Massa de RSS coletada per capita	Taxa de RSS sobre (RDO + RPU)	
Código Nome/UF	kg/(1000hab.x dia)	%	
Região Nordeste	I036	I037	
240540 Japi/RN	0,0		
240560 Jardim de Piranhas/RN	0,3	2,3	
230720 Jati/CE	20,7	2,4	
250750 João Pessoa/PB			
250770 Juazeirinho/PB	986,2	100,0	
230730 Juazeiro do Norte/CE			
291845 Jucuruçu/BA			
291855 Jussari/BA	13,1		
291870 Lafaiete Coutinho/BA			
280350 Lagarto/SE			
220555 Lagoa Alegre/PI	0,0		
270410 Lagoa da Canoa/AL	10,2	1,0	
240620 Lagoa d'Anta/RN	34,4		
250820 Lagoa de Dentro/PB			
210592 Lagoa do Mato/MA			
250830 Lagoa Seca/PB			
291890 Lajedão/BA	6,4	8,3	
291900 Lajedinho/BA	167,1	4,3	
280360 Laranjeiras/SE			
250840 Lastro/PB	32,1	6,3	
291920 Lauro de Freitas/BA	1,3	0,1	
291930 Lençóis/BA	3,6	2,8	
230760 Limoeiro do Norte/CE	0,9	0,1	
291950 Livramento de Nossa Senhora/BA			
210620 Luís Domingues/MA			
291955 Luís Eduardo Magalhães/BA			
240700 Luís Gomes/RN	231,9	27,2	
270430 Maceió/AL			
250870 Mãe d'Água/PB			
291995 Maetinga/BA			
292000 Maiquinique/BA			
292010 Mairi/BA	0,2	0,1	
270440 Major Isidoro/AL			
240725 Major Sales/RN			
292030 Malhada de Pedras/BA			
280390 Malhador/SE	0,5	0,3	
250900 Manaira/PB	54,6		
230765 Maracanaú/CE	2,4	0,2	
292060 Maragogipe/BA	7,0	1,7	

TABELA In04 - INDICADORES SOBRE COLETA DE RESÍDUOS SÓLIDOS DE SERVIÇOS DE SAÚDE

ANO DE
REFERÊNCIA
2009

Município	Massa de RSS coletada per capita	Taxa de RSS sobre (RDO + RPU)	
Código Nome/UF	kg/(1000hab.x dia)	%	
Região Nordeste	I036	I037	
260920 Maraial/PE			
230770 Maranguape/CE	0,8	0,2	
210637 Maranhãozinho/MA			
270460 Maravilha/AL	0,7	0,1	
292080 Marcionílio Souza/BA			
240740 Martins/RN	43,8	100,0	
280400 Maruim/SE	4,8	2,4	
292090 Mascote/BA			
230800 Massapê/CE			
250920 Massaranduba/PB			
292100 Mata de São João/BA			
210663 Matões do Norte/MA			
230810 Mauriti/CE	0,2		
230820 Meruoca/CE	9,2	0,5	
292120 Miguel Calmon/BA			
292145 Mirante/BA			
210680 Mirinzal/MA	0,0		
230850 Mombaca/CE			
230860 Monsenhor Tabosa/CE			
250960 Monte Horebe/PB			
230870 Morada Nova/CE	0,2	0,0	
292160 Morpará/BA	4,2		
240800 Mossoró/RN	1,4	0,2	
292220 Muniz Ferreira/BA			
280430 Muribeca/SE			
270550 Murici/AL	0,0		
292240 Mutuipe/BA			
240810 Natal/RN	24,3	1,3	
292260 Nilo Peçanha/BA	1.287,9		
240820 Nisia Floresta/RN	1,1	0,1	
280450 Nossa Senhora da Glória/SE			
280480 Nossa Senhora do Socorro/SE	1,2	0,1	
210725 Nova Colinas/MA			
240830 Nova Cruz/RN	39,0		
251020 Nova Olinda/PB	55,7	15,1	
251030 Nova Palmeira/PB			
230945 Ocara/CE	2,7	0,4	
251040 Olho d'Água/PB	17.235,5		
240840 Olho-d'Água do Borges/RN			

TABELA In04 - INDICADORES SOBRE COLETA DE RESÍDUOS SÓLIDOS DE SERVIÇOS DE SAÚDE

ANO DE
REFERÊNCIA
2009

Município	Massa de RSS coletada per capita	Taxa de RSS sobre (RDO + RPU)	
Código Nome/UF	kg/(1000hab.x dia)	%	
Região Nordeste	I036	I037	
260960 Olinda/PE			
270610 Ouro Branco/AL	0,5	0,1	
240850 Ouro Branco/RN	0,0		
230970 Pacatuba/CE	0,9	0,1	
280490 Pacatuba/SE			
230980 Pacoti/CE	11,8	1,9	
230990 Pacujá/CE			
292340 Palmas de Monte Alto/BA			
220740 Palmeira do Piauí/PI			
210760 Palmeirândia/MA	0,0		
270640 Pão de Açúcar/AL	0,0	0,0	
270642 Pariconha/AL	2,4	1,1	
220770 Parnaíba/PI	3,9		
240325 Parnamirim/RN	2,3	0,3	
240920 Passagem/RN			
251080 Patos/PB	8,1	1,0	
292390 Pau Brasil/BA	5,0	1,6	
251090 Paulista/PB	0,3		
270660 Paulo Jacinto/AL	0,6	0,1	
231060 Penaforte/CE	16,0	1,6	
270670 Penedo/AL	0,7	0,1	
270680 Piaçabuçu/AL	458,2	100,0	
251140 Picuí/PB			
251160 Pilões/PB			
210850 Pindaré-Mirim/MA	6,5	2,4	
270700 Pindoba/AL			
292460 Pindobaçu/BA			
231085 Pindoretama/CE			
210860 Pinheiro/MA			
280530 Pirambu/SE			
251200 Pocinhos/PB			
241010 Poço Branco/RN	6,9	0,2	
251203 Poço Dantas/PB	25,3	2,0	
280540 Poço Redondo/SE	0,4		
280550 Poço Verde/SE	6,4	2,9	
292520 Pojuca/BA	1,7	0,3	
251210 Pombal/PB			
241020 Portalegre/RN			
231110 Porteiras/CE	0,0	0,0	

TABELA In04 - INDICADORES SOBRE COLETA DE RESÍDUOS SÓLIDOS DE SERVIÇOS DE SAÚDE

ANO DE
REFERÊNCIA
2009

Município	Massa de RSS coletada per capita	Taxa de RSS sobre (RDO + RPU)	
Código Nome/UF	kg/(1000hab.x dia)	%	
Região Nordeste	I036	I037	
280560 Porto da Folha/SE	0,0	0,0	
241025 Porto do Mangue/RN			
270750 Porto Real do Colégio/AL	1,8	3,1	
292530 Porto Seguro/BA	4,6		
231123 Potiretama/CE			
251220 Prata/PB			
292560 Presidente Dutra/BA			
292570 Presidente Jânio Quadros/BA			
241030 Presidente Juscelino/RN	42,2	2,5	
292590 Quijingue/BA	3,4	0,5	
261153 Quixaba/PE			
292593 Quixabeira/BA			
261160 Recife/PE	10,1	1,2	
231160 Redenção/CE	32.016,5		
210950 Riachão/MA			
261170 Riacho das Almas/PE			
251278 Riacho de Santo Antônio/PB	1,8	0,4	
280590 Riachuelo/SE	8,2	1,7	
240895 Rio do Fogo/RN	0,0		
261190 Rio Formoso/PE	0,3	2,7	
231180 Russas/CE	19,7		
261220 Salgueiro/PE	0,0	2,7	
292740 Salvador/BA	2,9	0,4	
210970 Sambaíba/MA	26,1	1,9	
292750 Santa Bárbara/BA	0,1	1,4	
292780 Santa Cruz da Vitória/BA	0,0	0,0	
251320 Santa Cruz/PB			
210980 Santa Helena/MA	0,0		
292790 Santa Inês/BA	18,6	2,8	
210990 Santa Inês/MA	0,0	0,0	
211000 Santa Luzia/MA			
261260 Santa Maria da Boa Vista/PE			
292810 Santa Maria da Vitória/BA	9,8	2,3	
292840 Santa Rita de Cássia/BA	9,6	0,5	
251380 Santa Teresinha/PB	11,9	2,1	
231200 Santana do Acaraú/CE			
231210 Santana do Cariri/CE	4,4		
280640 Santana do São Francisco/SE	0,0		
251365 Santarém/PB			

TABELA In04 - INDICADORES SOBRE COLETA DE RESÍDUOS SÓLIDOS DE SERVIÇOS DE SAÚDE

ANO DE
REFERÊNCIA
2009

Município	Massa de RSS coletada per capita	Taxa de RSS sobre (RDO + RPU)	
Código Nome/UF	kg/(1000hab.x dia)	%	
Região Nordeste	I036	I037	
292880 Santo Estêvão/BA			
231230 São Benedito/CE			
211050 São Bento/MA			
261310 São Caitano/PE	0,1	0,0	
280670 São Cristóvão/SE			
292910 São Felipe/BA	55,9	14,9	
220960 São Félix do Piauí/PI	0,0	0,7	
251398 São Francisco/PB			
220985 São João da Canabrava/PI	0,0	0,0	
211107 São João do Soter/MA	2,6	0,2	
261340 São José da Coroa Grande/PE	4,1	0,1	
251430 São José de Caiana/PB			
211120 São José de Ribamar/MA	6,2	0,5	
221005 São José do Divino/PI			
292937 São José do Jacuípe/BA	1,2	3,2	
221020 São José do Piauí/PI	0,0		
211140 São Luís Gonzaga do Maranhão/MA	0,0		
211130 São Luís/MA			
292940 São Miguel das Matas/BA			
251500 São Miguel de Taipu/PB	17,3	1,0	
241255 São Miguel do Gostoso/RN	0,0	0,0	
270860 São Miguel dos Campos/AL	0,7	0,1	
221050 São Pedro do Piauí/PI			
292950 São Sebastião do Passé/BA	3,0	0,3	
231270 Senador Pompeu/CE	0,6	0,1	
241340 Serra Negra do Norte/RN	19,7		
261390 Serra Talhada/PE			
241355 Serrinha dos Pintos/RN			
293060 Serrolândia/BA			
261410 Sertânia/PE	45,7	1,3	
261420 Sirinhaém/PE			
231290 Sobral/CE	10,0	0,7	
221090 Socorro do Piauí/PI			
261440 Solidão/PE	0,0	0,0	
231300 Solonópole/CE	1,3	0,4	
251620 Sousa/PB			
293080 Souto Soares/BA			
261460 Tabira/PE			
241400 Tangará/RN			

TABELA In04 - INDICADORES SOBRE COLETA DE RESÍDUOS SÓLIDOS DE SERVIÇOS DE SAÚDE

ANO DE
REFERÊNCIA
2009

Município	Massa de RSS coletada per capita	Taxa de RSS sobre (RDO + RPU)	
Código Nome/UF	kg/(1000hab.x dia)	%	
Região Nordeste	I036	I037	
293120 Taperoá/BA	1,0		
251650 Taperoá/PB			
261500 Taquaritinga do Norte/PE	1,0	0,1	
251660 Tavares/PB			
251670 Teixeira/PB	8,6	2,0	
241415 Tenente Laurentino Cruz/RN	0,0		
221100 Teresina/PI	9,3	0,9	
241105 Tibau/RN			
261530 Timbaúba/PE			
211220 Timon/MA			
261550 Tracunhaém/PE			
270920 Traipu/AL	6,0	1,3	
231350 Trairi/CE	0,9		
251680 Triunfo/PB	1,8		
231360 Ubajara/CE	1.466,6		
251690 Uiraúna/PB	4,8	0,1	
293250 Una/BA	420,5	100,0	
293270 Uruçuca/BA			
293280 Utinga/BA			
293310 Várzea do Poço/BA	11,2		
293320 Vera Cruz/BA			
241480 Vera Cruz/RN	1,0		
261630 Vicência/PE			
231410 Viçosa do Ceará/CE	3,6	0,3	
270940 Viçosa/AL			
251720 Vieirópolis/PB	3,0		
293330 Vitória da Conquista/BA	0,1	0,0	
261640 Vitória de Santo Antão/PE	91,0		
211300 Vitorino Freire/MA	2,1		
293340 Wagner/BA	3,2	1,8	
221170 Wall Ferraz/PI			

TABELA In05
INDICADORES SOBRE SERVIÇOS DE VARRIÇÃO, CAPINA E ROÇADA

TABELA In05 - INDICADORES SOBRE SERVIÇOS DE VARRIÇÃO, CAPINA E ROÇADA

ANO DE
REFERÊNCIA
2009

Município	Taxa de terceirização de varredores	Taxa de terceirização da extensão varrida	Custo unitário da varrição	Produtividade média dos varredores	Taxa de varredores por habitante urbano	Incidência do custo da varrição no custo total do manejo	Incidência de varredores no total de empregados do manejo	Extensão total anual varrida per capita	Taxa de capinadores por habitante urbano	Incidência de capinadores no total de empre- gados do manejo	
Código Nome/UF	%	%	R\$/km	km/(empreg.x dia)	empreg./1000hab.	%	%	Km/(hab. x ano)	empreg./1000hab.	%	
Região Nordeste	I041	I042	I043	I044	I045	I046	I047	I048	I051	I052	
290010 Abaira/BA		0,0						0,0			
290020 Abaré/BA		0,0						1,2			
240010 Acari/RN	0,0				2,3		69,0		0,2	6,9	
220005 Acauá/PI	0,0	0,0		4,0	1,5		40,0	1,8	0,0	0,0	
260010 Afogados da Ingazeira/PE		0,0						5,0			
260030 Agrestina/PE	0,0				1,7		45,2		0,6	16,1	
220010 Agricolândia/PI		0,0	1,33			10,0		0,0			
250010 Água Branca/PB	0,0	0,0	11.160,00	0,0	2,1	50,0	40,0	0,0	0,5	10,0	
220020 Água Branca/PI		0,0						0,0			
230040 Aiuba/CE	50,0	66,7	706,67	0,0	5,2	6,0	33,3	0,0	2,6	16,7	
250030 Alagoa Grande/PB		0,0						0,1			
260060 Alagoinha/PE											
290070 Alagoinhas/BA		100,0	51,19			35,9		0,4			
230050 Alcântaras/CE		0,0	32,53			14,1		0,5			
220045 Alvorada do Gurgueia/PI	100,0	100,0		0,1	1,0		25,0	0,0	1,0	25,0	
290100 Amargosa/BA	0,0	0,0	17.062,61	0,0	3,4	50,0	72,8	0,0	0,2	5,3	
230075 Amontada/CE		100,0						0,0			
290135 Andorinha/BA	0,0	0,0		0,3	2,7		42,9	0,3	0,5	8,6	
240080 Angicos/RN	0,0	0,0		0,8	0,5		20,0	0,1	1,0	40,0	
240090 Antônio Martins/RN		0,0						0,3			
250077 Aparecida/PB											
230090 Apuiarés/CE	0,0	0,0		0,0	1,9		60,0	0,0	0,0	0,0	
280020 Aquidabã/SE	0,0	0,0		0,7	1,6		34,0	0,4	1,4	30,0	
230100 Aquiraz/CE	3,4	14,8		0,4	2,3		32,1	0,3	2,5	35,4	
250080 Araçagi/PB	0,0	0,0		0,6	1,5		18,9	0,3	2,3	28,3	
280030 Aracaju/SE	76,5	89,6	54,55	0,7	0,4	5,6	20,6	0,1	0,8	42,5	
230110 Aracati/CE	92,9	100,0	21,62	2,8	0,6	17,5	31,1	0,6	0,4	21,1	
290210 Araci/BA	82,2	79,1	57.327,13	0,0	6,7	65,9	75,4	0,0	0,5	5,9	
260105 Araçoiaba/PE	35,3	63,2		0,2	1,2		37,0	0,1	1,0	30,4	
270030 Arapiraca/AL		0,0	9,57			51,2		1,2			
210100 Arari/MA	0,0	0,0	16,00	0,0	0,5	10,0	14,5	0,0	2,4	66,1	
230140 Aratuba/CE	0,0	0,0	19,87	0,4	9,0	46,2	54,9	1,2	5,1	31,4	
280040 Arauá/SE											
220090 Aroazes/PI		0,0						0,1			
230160 Assaré/CE		82,8						0,7			
250135 Assunção/PB	0,0	0,0	73,61	0,7	6,0	84,4	46,9	1,2	4,0	31,3	
230170 Aurora/CE	100,0	100,0		1,0	3,7		48,8	1,2	1,1	14,3	
240140 Baía Formosa/RN		0,0						0,0			
290260 Baixa Grande/BA											

TABELA In05 - INDICADORES SOBRE SERVIÇOS DE VARRIÇÃO, CAPINA E ROÇADA

ANO DE
REFERÊNCIA
2009

Município	Taxa de terceirização de varredores	Taxa de terceirização da extensão varrida	Custo unitário da varrição	Produtividade média dos varredores	Taxa de varredores por habitante urbano	Incidência do custo da varrição no custo total do manejo	Incidência de varredores no total de empregados do manejo	Extensão total anual varrida per capita	Taxa de capinadores por habitante urbano	Incidência de capinadores no total de empre- gados do manejo	
Código Nome/UF	%	%	R\$/km	km/(empreg.x dia)	empreg./1000hab.	%	%	Km/(hab. x ano)	empreg./1000hab.	%	
Região Nordeste	I041	I042	I043	I044	I045	I046	I047	I048	I051	I052	
250150 Bananeiras/PB		0,0						0,0			
240150 Barcelona/RN	0,0	0,0	133,33	0,3	1,9	38,1	33,3	0,2	1,2	22,2	
220117 Barra D'Alcântara/PI											
270050 Barra de Santo Antônio/AL	0,0	0,0	57,32	0,5	4,2	70,8	57,9	0,6	1,2	15,8	
290270 Barra/BA	100,0	100,0	69,46	1,1	0,7	25,0	43,2	0,3	0,1	8,1	
230205 Barroquinha/CE	100,0	100,0		0,0	1,0		28,6	0,0			
230220 Beberibe/CE		100,0						0,0			
250190 Belém/PB		100,0						0,1			
260170 Belo Jardim/PE	0,0	0,0	40,80	0,7	1,6	51,8	53,6	0,4	0,7	23,8	
210180 Benedito Leite/MA	0,0	0,0	8.928,00	0,0	1,9		25,0	0,0	1,9	25,0	
260180 Betânia/PE		0,0	662,11			7,7		0,0			
260190 Bezerras/PE	0,0	0,0		2,1	1,4		66,7	0,9			
250210 Boa Ventura/PB	0,0	0,0		1,5	4,0		70,0	1,9			
210200 Bom Jardim/MA	0,0	0,0	11,47	1,9	1,2	13,2	26,1	0,7	1,6	36,2	
290395 Bom Jesus da Serra/BA		100,0	10,00		0,0	28,1		0,3	0,0		
240170 Bom Jesus/RN		100,0						0,0			
290400 Boninal/BA	0,0			0,0	3,9		16,0	0,0	15,9	66,0	
250240 Bonito de Santa Fé/PB		0,0						0,0			
250250 Boqueirão/PB	66,7	66,7		0,0	2,6		60,0	0,0	0,6	14,0	
250270 Borborema/PB	100,0	100,0		0,3	2,8		50,0	0,3	1,1	20,0	
230250 Brejo Santo/CE		0,0						1,6			
290450 Brotas de Macaúbas/BA	0,0	0,0	125,31	0,1	4,8	15,7	68,2	0,2			
290460 Brumado/BA	100,0	100,0		7,6	1,7		52,1	4,0	0,9	27,8	
210230 Buriti Bravo/MA		0,0						0,0			
250310 Cabaceiras/PB											
260290 Cabo de Santo Agostinho/PE	100,0				0,7		20,6		0,2	6,6	
270120 Cacimbinhas/AL	0,0				6,9		64,9		1,9	17,5	
290500 Caculé/BA	55,3	100,0	8.858,79	0,0	3,0	69,7	67,9	0,0	0,3	7,1	
290515 Caetanos/BA	100,0				5,5	54,1	51,7		1,5	13,8	
240185 Caçara do Norte/RN											
240200 Caicó/RN	58,1				0,5		24,4		0,5	22,8	
220207 Cajazeiras do Piauí/PI		0,0						0,1			
220208 Cajueiro da Praia/PI		100,0						1,1			
220209 Caldeirão Grande do Piauí/PI	0,0	0,0	13,68	1,5	2,5	22,9	50,0	1,2			
290570 Camaçari/BA	84,3	100,0	41,15	2,5	0,9	12,4	27,4	0,7	0,8	26,0	
250390 Camalau/PB		0,0	48,77			23,3		0,3			
260350 Camocim de São Félix/PE	0,0	0,0	37,99	0,8	1,6	58,6	68,8	0,4	0,1	6,3	
230260 Camocim/CE											
250400 Campina Grande/PB	0,0	0,0	62,90	0,6	0,8	24,8	56,0	0,2	0,3	19,3	

TABELA In05 - INDICADORES SOBRE SERVIÇOS DE VARRIÇÃO, CAPINA E ROÇADA

ANO DE
REFERÊNCIA
2009

Município	Taxa de terceirização de varredores	Taxa de terceirização da extensão varrida	Custo unitário da varrição	Produtividade média dos varredores	Taxa de varredores por habitante urbano	Incidência do custo da varrição no custo total do manejo	Incidência de varredores no total de empregados do manejo	Extensão total anual varrida per capita	Taxa de capinadores por habitante urbano	Incidência de capinadores no total de empregados do manejo	
Código Nome/UF	%	%	R\$/km	km/(empreg.x dia)	empreg./1000hab.	%	%	Km/(hab. x ano)	empreg./1000hab.	%	
Região Nordeste	I041	I042	I043	I044	I045	I046	I047	I048	I051	I052	
270140 Campo Alegre/AL	0,0	0,0	31,17	0,6	3,3	32,0	71,1	0,6	0,4	8,9	
280100 Campo do Brito/SE		0,0						0,5			
220213 Campo Grande do Piauí/PI	0,0	0,0	6.750,00	0,0	2,5	28,7	23,5	0,0	5,0	47,1	
220220 Campo Maior/PI		0,0						0,1			
230270 Campos Sales/CE		0,0						1,3			
290660 Candiba/BA		0,0						0,0			
260370 Canhotinho/PE	0,0				2,2	43,4	47,0		0,1	1,5	
280120 Canindé de São Francisco/SE		0,0	0,00			0,0		0,0			
220230 Canto do Buriti/PI											
290685 Capela do Alto Alegre/BA											
270170 Capela/AL	0,0	0,0	5.014,29	0,0	1,5	12,6	54,1	0,0	0,0	0,0	
280130 Capela/SE	0,0				1,8		42,9		0,9	21,4	
290690 Caravelas/BA	5,1				3,2		37,1		1,1	12,4	
290710 Carinhanha/BA	100,0	100,0	468,72	0,2	1,9	64,9	62,5	0,1	0,5	17,5	
230310 Cariré/CE											
230330 Cariús/CE	73,3	98,0	68,89	0,5	3,8	30,0	51,7	0,6	0,3	3,5	
260390 Caruaíba/PE	0,0	0,0		0,0	6,0		67,7	0,0	1,9	21,5	
240240 Caruaíba dos Dantas/RN	0,0				0,9		26,3		1,6	47,4	
250420 Catingueira/PB	0,0	0,0		1,5	5,2		83,3	2,5			
250430 Catolé do Rocha/PB	0,0	0,0		0,0	2,7		70,9	0,0			
290750 Catu/BA	100,0	100,0	95,49		1,1	27,8	51,1	0,3	0,4	17,1	
230370 Caucaia/CE	100,0	100,0	1,13		0,1	20,0	8,0	9,0	0,5	60,0	
210300 Caxias/MA											
290790 Cipó/BA		100,0						0,2			
210330 Codó/MA	100,0	100,0		0,4	1,1		43,8	0,1	0,5	20,6	
220273 Coivaras/PI	0,0	0,0	6.321,88	0,0	23.981,5	25,0	44,4	0,0	11.991,2	22,2	
220277 Colônia do Piauí/PI	0,0	0,0		1,5	4,7		43,3	2,2	4,3	40,0	
290820 Conceição da Feira/BA		0,0						0,2			
210355 Conceição do Lago-Açu/MA									0,9	16,7	
250440 Conceição/PB	0,0	0,0		0,5	6,7		81,8	1,1			
250450 Condado/PB	0,0	0,0		11,5	3,3		65,2	12,0	0,0	0,0	
250470 Congo/PB	0,0	0,0	100,00	0,3	5,9	55,6	80,0	0,6			
290900 Cordeiros/BA	0,0	0,0		0,3	29,4		100,0	3,0			
290910 Coribe/BA	61,5	66,7		0,6	9,1		49,5	1,6	3,8	21,0	
210360 Coroatá/MA	0,0	0,0		0,1	3,8		57,1	0,2	0,5	7,1	
290920 Coronel João Sá/BA		0,0						0,0			
290930 Correntina/BA	0,0				5,0		61,9		0,8	9,5	
270230 Coruripe/AL						6,4					
290940 Cotegipe/BA	0,0	0,0	11,67	2,3	0,9	19,7	40,0	0,7	0,0	0,0	

TABELA In05 - INDICADORES SOBRE SERVIÇOS DE VARRIÇÃO, CAPINA E ROÇADA

ANO DE
REFERÊNCIA
2009

Município	Taxa de terceirização de varredores	Taxa de terceirização da extensão varrida	Custo unitário da varrição	Produtividade média dos varredores	Taxa de varredores por habitante urbano	Incidência do custo da varrição no custo total do manejo	Incidência de varredores no total de empregados do manejo	Extensão total anual varrida per capita	Taxa de capinadores por habitante urbano	Incidência de capinadores no total de empregados do manejo	
Código Nome/UF	%	%	R\$/km	km/(empreg.x dia)	empreg./1000hab.	%	%	Km/(hab. x ano)	empreg./1000hab.	%	
Região Nordeste	I041	I042	I043	I044	I045	I046	I047	I048	I051	I052	
230420 Crato/CE											
290980 Cruz das Almas/BA		0,0						0,0			
250490 Cruz do Espírito Santo/PB		0,0						123,8			
230425 Cruz/CE		100,0	214,09			14,7		0,0			
240300 Cruzeta/RN	0,0	0,0	10,00	0,7	1,5	21,1	47,4	0,3	0,5	15,8	
280190 Cumbe/SE		0,0						0,6			
260500 Cupira/PE											
210370 Cururupu/MA		0,0						0,3			
220342 Domingos Mourão/PI		0,0						0,3			
291030 Elísio Medrado/BA	0,0	0,0	43,00	0,7	9,7	68,8	54,9	2,1	2,1	11,8	
291050 Entre Rios/BA											
240340 Equador/RN											
250600 Esperança/PB											
270255 Estrela de Alagoas/AL	0,0	0,0		0,0	3,9		31,9	0,0			
291070 Euclides da Cunha/BA		0,0						0,1			
230430 Farias Brito/CE											
291077 Feira da Mata/BA	0,0	0,0	969,62	0,0	4,2	77,7	77,8	0,1	0,0	0,0	
260545 Fernando de Noronha/PE	100,0	100,0	226,60	2,7	0,6	14,7	2,9	0,5	3,2	14,3	
291100 Floresta Azul/BA											
220385 Floresta do Piauí/PI	0,0	0,0	14.934,00	0,0	6,8	95,7	46,2	0,0	4,5	30,8	
260570 Floresta/PE		100,0	65,10			23,3		0,3	0,7	21,0	
291110 Formosa do Rio Preto/BA	100,0				1,2	32,1	57,7		0,0	0,0	
230435 Forquilha/CE	100,0	100,0			0,9		41,9	0,0	0,4	19,4	
230440 Fortaleza/CE	22,8	60,6	54,19		0,4	21,8	26,4	0,3	0,4	28,5	
220415 Francisco Macedo/PI		0,0						0,0			
220420 Francisco Santos/PI	0,0	0,0	24,41	1,1	5,9	65,7	84,0	2,0	0,0	0,0	
280230 Frei Paulo/SE		0,0						0,4			
240410 Galinhos/RN											
280250 General Maynard/SE		0,0						0,0			
230460 General Sampaio/CE	0,0	0,0			4,4			0,0	3,7		
291130 Gentio do Ouro/BA		0,0						0,2			
210462 Governador Luiz Rocha/MA					0,0	3,9	0,0		4,1	41,7	
260640 Gravata/PE	100,0	100,0	24,72	2,1	0,3	25,7	25,6	0,2	0,2	12,8	
230490 Groaíras/CE	100,0				1,8		66,7				
220450 Guadalupe/PI		0,0						0,0			
210490 Guimarães/MA	0,0	0,0	1.020,00	0,0	2,9	40,0	50,0	0,0	1,0	16,7	
230520 Hidrolândia/CE	0,0				1,8		41,7		0,4	8,3	
210500 Humberto de Campos/MA		0,0						0,0			
291190 Iaçú/BA		0,0						0,0			

TABELA In05 - INDICADORES SOBRE SERVIÇOS DE VARRIÇÃO, CAPINA E ROÇADA

ANO DE
REFERÊNCIA
2009

Município	Taxa de terceirização de varredores	Taxa de terceirização da extensão varrida	Custo unitário da varrição	Produtividade média dos varredores	Taxa de varredores por habitante urbano	Incidência do custo da varrição no custo total do manejo	Incidência de varredores no total de empregados do manejo	Extensão total anual varrida per capita	Taxa de capinadores por habitante urbano	Incidência de capinadores no total de empre- gados do manejo	
Código Nome/UF	%	%	R\$/km	km/(empreg.x dia)	empreg./1000hab.	%	%	Km/(hab. x ano)	empreg./1000hab.	%	
Região Nordeste	I041	I042	I043	I044	I045	I046	I047	I048	I051	I052	
291200 Ibiassucê/BA											
260670 Ibirajuba/PE	29,4	78,2	45,01	0,5	5,8	35,2	63,0	0,9	0,7	7,4	
230540 Icó/CE	100,0	100,0	75,35	0,5	0,8	18,4	41,0	0,1	0,2	8,2	
270310 Igaci/AL	0,0				5,7		39,8		2,9	20,5	
210520 Igarapé Grande/MA	0,0				1,6		52,6				
230550 Iguatu/CE											
250670 Imaculada/PB		0,0						0,6			
210530 Imperatriz/MA	100,0	100,0	74,47		0,2	8,0	16,7	0,0	0,1	9,0	
230560 Independência/CE		0,0						0,0			
260710 Ingazeira/PE	0,0	0,0	5.869,57	0,0	5,3	8,0	54,6	0,0			
270330 Inhapi/AL	0,0	0,0	8.000,00	0,0	0,8	16,7	25,0	0,0	0,5	15,0	
220470 Inhuma/PI	0,0	0,0	211,06	0,1	13,5		63,0	0,2	3,5	16,2	
230570 Ipaumirim/CE		100,0						0,4			
260730 Ipubi/PE											
291430 Iramaia/BA		0,0						0,2			
291440 Iraquara/BA	0,0	0,0	930,00	0,0	6,6	60,7	66,7	0,0	0,5	5,0	
230610 Irauçuba/CE	100,0	100,0	7,31	0,6	1,8	25,8	61,0	0,3	0,3	9,8	
280290 Itabaiana/SE	0,0	0,0		0,3	1,4		56,7	0,1	0,3	12,7	
291465 Itabela/BA											
280310 Itabi/SE	0,0	0,0	7,51	0,2	8,3	50,0	50,0	0,5	3,6	21,4	
291480 Itabuna/BA	100,0	100,0		0,0	0,3		28,6	0,0	0,1	8,6	
291510 Itagi/BA		0,0						0,0			
230620 Itaíçaba/CE	100,0	100,0	80,45	1,4	0,5	19,6	15,4	0,2	1,4	46,2	
230625 Itaitinga/CE	100,0				0,1		6,5				
240485 Itajá/RN	0,0	0,0		0,4	0,4			0,0			
291550 Itajuípe/BA	0,0				3,2		70,4		0,3	7,0	
291570 Itamarí/BA		0,0	60,42			25,2		1,0			
260765 Itambé/PE	0,0	0,0	0,27	32,6	1,5	11,0	61,1	15,2	0,3	11,1	
291680 Itarantim/BA		60,0	2.937,60			14,6		0,0			
230655 Itarema/CE		55,6						0,0			
230660 Itatira/CE						0,0			1,4	25,5	
291690 Itiruçu/BA		0,0						0,0			
291733 Iuiú/BA		0,0						0,2			
240500 Jaçaná/RN		0,0						0,3			
250730 Jacaraú/PB		0,0						0,2			
291750 Jacobina/BA											
291760 Jaguaquara/BA		0,0	625,95			71,8		0,1			
230700 Jaguaruana/CE	63,6	80,0		0,0	1,2		20,6	0,0	0,9	15,0	
291790 Jandaira/BA		0,0						1,0			

TABELA In05 - INDICADORES SOBRE SERVIÇOS DE VARRIÇÃO, CAPINA E ROÇADA

ANO DE
REFERÊNCIA
2009

Município	Taxa de terceirização de varredores	Taxa de terceirização da extensão varrida	Custo unitário da varrição	Produtividade média dos varredores	Taxa de varredores por habitante urbano	Incidência do custo da varrição no custo total do manejo	Incidência de varredores no total de empregados do manejo	Extensão total anual varrida per capita	Taxa de capinadores por habitante urbano	Incidência de capinadores no total de empregados do manejo	
Código Nome/UF	%	%	R\$/km	km/(empreg.x dia)	empreg./1000hab.	%	%	Km/(hab. x ano)	empreg./1000hab.	%	
Região Nordeste	I041	I042	I043	I044	I045	I046	I047	I048	I051	I052	
240540 Japi/RN		0,0						0,0			
240560 Jardim de Piranhas/RN		0,0						0,2			
230720 Jati/CE	0,0	100,0		0,0	2,4		30,6	0,0			
250750 João Pessoa/PB	5,0	28,1		0,4	1,5		46,0	0,2	0,8	25,2	
250770 Juazeirinho/PB		0,0						0,2			
230730 Juazeiro do Norte/CE	100,0	100,0	234,35		0,4	26,3	43,3	0,0	0,3	30,3	
291845 Jucuruçu/BA						52,6		0,0			
291855 Jussari/BA						73,2		0,0			
291870 Lafaiete Coutinho/BA		0,0						0,0			
280350 Lagarto/SE	0,0	100,0		2,0	1,1		37,0	0,7			
220555 Lagoa Alegre/PI		0,0						0,0			
270410 Lagoa da Canoa/AL	0,0	0,0		0,0	2,2		57,1	0,0	0,7	17,1	
240620 Lagoa d'Anta/RN	0,0			0,6	3,6		43,8		1,3	15,6	
250820 Lagoa de Dentro/PB		0,0						0,0			
210592 Lagoa do Mato/MA		0,0						0,0			
250830 Lagoa Seca/PB		0,0						0,0			
291890 Lajedão/BA		0,0						0,6			
291900 Lajedinho/BA		0,0	452,08			25,0		0,1			
280360 Laranjeiras/SE											
250840 Lastro/PB	0,0	0,0	12,78	2,1	6,2	20,6	61,5	4,1	0,0	0,0	
291920 Lauro de Freitas/BA	0,0	0,0	48,35	1,8	1,1	32,0	29,9	0,6	1,7	45,1	
291930 Lençóis/BA	0,0	0,0		0,7	3,3		73,5	0,7	0,7	14,7	
230760 Limoeiro do Norte/CE		69,4	264,74			10,9		0,0			
291950 Livramento de Nossa Senhora/BA		0,0	966,16			28,9		0,0			
210620 Luís Domingues/MA								0,0			
291955 Luís Eduardo Magalhães/BA											
240700 Luís Gomes/RN		0,0						0,0			
270430 Maceió/AL	60,1				0,3	13,6	19,7		0,1	7,5	
250870 Mãe d'Água/PB	0,0	0,0	2.853,41	0,0	4,5	50,0		0,0	0,0		
291995 Maetinga/BA		0,0						6,5			
292000 Maiquinique/BA	0,0	0,0	568,13	0,1	4,7	64,9	68,8	0,1	0,0	0,0	
292010 Mairi/BA						27,2		0,0			
270440 Major Isidoro/AL	0,0				4,1	72,7	53,3		1,6	20,0	
240725 Major Sales/RN						7,4					
292030 Malhada de Pedras/BA	0,0	0,0		0,8	44,1		100,0	11,0			
280390 Malhador/SE		0,0						0,0			
250900 Manaira/PB		0,0	33.480,00			99,6		0,0			
230765 Maracanaú/CE	46,4	51,1	322,67	0,5	0,1	13,8	10,8	0,0	0,3	25,9	
292060 Maragogipe/BA	51,7	35,0		0,0	6,3		73,9	0,0	0,7	8,0	

TABELA In05 - INDICADORES SOBRE SERVIÇOS DE VARRIÇÃO, CAPINA E ROÇADA

ANO DE
REFERÊNCIA
2009

Município	Taxa de terceirização de varredores	Taxa de terceirização da extensão varrida	Custo unitário da varrição	Produtividade média dos varredores	Taxa de varredores por habitante urbano	Incidência do custo da varrição no custo total do manejo	Incidência de varredores no total de empregados do manejo	Extensão total anual varrida per capita	Taxa de capinadores por habitante urbano	Incidência de capinadores no total de empre- gados do manejo	
Código Nome/UF	%	%	R\$/km	km/(empreg.x dia)	empreg./1000hab.	%	%	Km/(hab. x ano)	empreg./1000hab.	%	
Região Nordeste	I041	I042	I043	I044	I045	I046	I047	I048	I051	I052	
260920 Maraial/PE	66,7	87,5	5.199,66	0,0	2,8	11,1	38,7	0,0	1,4	19,4	
230770 Maranguape/CE	0,0	0,0		1,9	0,3		24,3	0,2	0,4	29,1	
210637 Maranhãozinho/MA	0,0				0,7				0,2		
270460 Maravilha/AL	0,0	0,0	31,82	0,8	4,3	54,0	54,1	1,1	0,0	0,0	
292080 Marcionílio Souza/BA						77,5					
240740 Martins/RN		57,1						0,0			
280400 Maruim/SE		0,0						0,3			
292090 Mascote/BA		0,0						1,9			
230800 Massapê/CE	64,7	100,0		1,0	0,7		30,4	0,2	0,6	26,8	
250920 Massaranduba/PB		0,0						0,0			
292100 Mata de São João/BA	0,0	0,0		0,2	0,7		25,7	0,1	1,4	52,7	
210663 Matões do Norte/MA	0,0			0,2	1,7		26,1		0,8	13,0	
230810 Mauriti/CE	21,7	50,0		0,1	2,0		39,3	0,1	0,1	1,7	
230820 Meruoca/CE		100,0									
292120 Miguel Calmon/BA		0,0						1,1			
292145 Mirante/BA	0,0	0,0	15,05	2,3	2,1	27,1	25,0	1,5	1,4	16,7	
210680 Mirinzal/MA	0,0	0,0	16.740,00	0,0	1,7		50,0	0,0	0,6	16,7	
230850 Mombaca/CE		0,0						0,0			
230860 Monsenhor Tabosa/CE											
250960 Monte Horebe/PB											
230870 Morada Nova/CE		0,0						0,0			
292160 Morpará/BA	0,0	0,0	48,31	0,7	1,7	36,3	62,5	0,4			
240800 Mossoró/RN	60,5	56,0	87,18		0,7	46,5	37,5	0,3	0,4	23,5	
292220 Muniz Ferreira/BA	100,0	100,0	12.492,51	0,0	2,1	20,2	63,6	0,0	0,0	0,0	
280430 Muribeca/SE	0,0	0,0		0,3	5,5		42,9	0,5	3,1	23,8	
270550 Murici/AL		0,0						0,0			
292240 Mutepe/BA											
240810 Natal/RN	63,3	65,2	58,13	1,8	0,3	7,6	12,0	0,2	0,5	17,9	
292260 Nilo Peçanha/BA		0,0	1.123,14			22,1		0,0	2,8	10,1	
240820 Nísia Floresta/RN	0,0	0,0	28,57	0,9	1,2	12,3	17,9	0,4	1,2	17,9	
280450 Nossa Senhora da Glória/SE	0,0	0,0	33,30	0,4	4,1	48,5	66,7	0,5	1,0	16,7	
280480 Nossa Senhora do Socorro/SE	100,0	100,0		1,5	0,2		13,5	0,1	0,8	52,7	
210725 Nova Colinas/MA		0,0						36,2			
240830 Nova Cruz/RN		0,0	291,67			17,7		0,0			
251020 Nova Olinda/PB	0,0	0,0		0,9	6,9		52,4	2,0	3,8	28,6	
251030 Nova Palmeira/PB		0,0						78,0			
230945 Ocara/CE	0,0	0,0	4,71	0,5	2,0	3,7	44,1	0,3	0,7	14,7	
251040 Olho d'Água/PB		0,0						1,3			
240840 Olho-d'Água do Borges/RN											

TABELA In05 - INDICADORES SOBRE SERVIÇOS DE VARRIÇÃO, CAPINA E ROÇADA

ANO DE
REFERÊNCIA
2009

Município	Taxa de terceirização de varredores	Taxa de terceirização da extensão varrida	Custo unitário da varrição	Produtividade média dos varredores	Taxa de varredores por habitante urbano	Incidência do custo da varrição no custo total do manejo	Incidência de varredores no total de empregados do manejo	Extensão total anual varrida per capita	Taxa de capinadores por habitante urbano	Incidência de capinadores no total de empregados do manejo	
Código Nome/UF	%	%	R\$/km	km/(empreg.x dia)	empreg./1000hab.	%	%	Km/(hab. x ano)	empreg./1000hab.	%	
Região Nordeste	I041	I042	I043	I044	I045	I046	I047	I048	I051	I052	
260960 Olinda/PE	100,0	100,0	55,28	1,1	0,2	7,3	9,2	0,1	0,2	9,7	
270610 Ouro Branco/AL	0,0	0,0	29,17	0,9	3,6	71,4	71,4	1,0	0,0	0,0	
240850 Ouro Branco/RN					0,0		0,0		0,0	0,0	
230970 Pacatuba/CE	0,0	0,0	21,00	1,7	0,3	10,1	10,5	0,2	0,5	14,7	
280490 Pacatuba/SE		0,0						0,0			
230980 Pacoti/CE		0,0						0,0			
230990 Pacujá/CE	0,0			0,0	6,7		34,2		6,5	32,9	
292340 Palmas de Monte Alto/BA	0,0	0,0	6.429,88	0,0	3,4	59,3	75,0	0,0	0,5	10,0	
220740 Palmeira do Piauí/PI								0,0			
210760 Palmeirândia/MA	0,0	0,0	11.160,00	0,0	2,8		40,0	0,0	1,4	20,0	
270640 Pão de Açúcar/AL	0,0	0,0	32,04	1,2	3,4	66,9	48,7	1,3	2,4	34,2	
270642 Pariconha/AL	0,0	0,0	12.500,00	0,0	1,8	20,8	25,0	0,0	0,7	10,0	
220770 Parnaíba/PI					0,0	39,6	0,0		0,7	51,1	
240325 Parnamirim/RN	80,0	80,0	42,23	0,3	0,1		21,4	0,0	0,2	25,6	
240920 Passagem/RN		0,0						2,0			
251080 Patos/PB	84,8	70,0	243,81	0,1	0,8		57,3	0,0	0,2	15,9	
292390 Pau Brasil/BA	0,0	0,0		0,1	4,4		90,0	0,1	0,5	10,0	
251090 Paulista/PB		0,0						0,2			
270660 Paulo Jacinto/AL	0,0				6,6	68,4	73,9		0,2	2,2	
231060 Penaforte/CE	0,0	41,2	4.345,41	0,0	6,9	40,0	44,4	0,0	3,4	22,2	
270670 Penedo/AL	28,5	34,9		0,7	2,7		84,3	0,6	0,0	0,0	
270680 Piaçabuçu/AL		0,0						0,1			
251140 Picuí/PB											
251160 Pilões/PB		0,0						0,7			
210850 Pindaré-Mirim/MA		0,0						0,1			
270700 Pindoba/AL	0,0	0,0	116,25	0,3	11,7	73,0	76,9	0,9	0,0	0,0	
292460 Pindobaçu/BA		0,0						0,0			
231085 Pindoretama/CE	86,5			0,0	3,3		41,1	0,0	1,2	14,4	
210860 Pinheiro/MA	0,0	0,0	3.916,80	0,0	0,3	14,7	19,1	0,0	0,3	16,2	
280530 Pirambu/SE											
251200 Pocinhos/PB		0,0	14,25			22,0		0,4			
241010 Poço Branco/RN	100,0	100,0		0,3	0,4		15,8	0,0	0,6	21,1	
251203 Poço Dantas/PB	0,0	0,0		0,0	4,3		50,0	0,0			
280540 Poço Redondo/SE	0,0	0,0		0,0	4,0		88,2	0,0			
280550 Poço Verde/SE		0,0						0,4			
292520 Pojuca/BA		0,0						0,8			
251210 Pombal/PB	0,0	0,0	76,60	0,6	2,1	57,0	64,6	0,4	0,0	0,0	
241020 Portalegre/RN	9,4				9,2		74,4		0,3	2,3	
231110 Porteiras/CE	65,2	100,0	1.291,90	0,0	13,3	23,8	80,2	0,0	1,2	7,0	

TABELA In05 - INDICADORES SOBRE SERVIÇOS DE VARRIÇÃO, CAPINA E ROÇADA

ANO DE
REFERÊNCIA
2009

Município	Taxa de terceirização de varredores	Taxa de terceirização da extensão varrida	Custo unitário da varrição	Produtividade média dos varredores	Taxa de varredores por habitante urbano	Incidência do custo da varrição no custo total do manejo	Incidência de varredores no total de empregados do manejo	Extensão total anual varrida per capita	Taxa de capinadores por habitante urbano	Incidência de capinadores no total de empre- gados do manejo	
Código Nome/UF	%	%	R\$/km	km/(empreg.x dia)	empreg./1000hab.	%	%	Km/(hab. x ano)	empreg./1000hab.	%	
Região Nordeste	I041	I042	I043	I044	I045	I046	I047	I048	I051	I052	
280560 Porto da Folha/SE		0,0						0,0			
241025 Porto do Mangue/RN	100,0			0,0	2,7		28,6	0,0	2,4	25,0	
270750 Porto Real do Colégio/AL	32,3	0,0	1.356,59	0,0	5,0	44,9	50,8	0,0			
292530 Porto Seguro/BA	0,0	0,0		0,6	1,8		35,4	0,3			
231123 Potiretama/CE	0,0	0,0	44,57	0,6	1,9	50,0	50,0	0,4	0,0	0,0	
251220 Prata/PB		0,0						0,0			
292560 Presidente Dutra/BA	0,0	0,0		0,0	5,9		80,7	0,0			
292570 Presidente Jânio Quadros/BA	0,0	0,0	0,00	0,0	3,2	0,0	42,9	0,0	0,5	7,1	
241030 Presidente Juscelino/RN	0,0	0,0		2,3	1,5		30,8	1,1	0,8	15,4	
292590 Quijingue/BA	0,0	0,0		0,0	3,9		38,5	0,0			
261153 Quixaba/PE	0,0	0,0	2.971,43	0,0	6,7	57,7	94,4	0,0			
292593 Quixabeira/BA		0,0						0,5			
261160 Recife/PE	96,5	100,0	61,72	1,3	0,5	14,3	22,3	0,2	0,6	30,0	
231160 Redenção/CE	0,0	0,0	29,88	1,2	0,5	33,3	15,1	0,2	0,6	17,0	
210950 Riachão/MA											
261170 Riacho das Almas/PE		100,0	23,16			7,8		0,4			
251278 Riacho de Santo Antônio/PB	0,0	0,0	55,96	0,5	2,8	27,4		0,5	1,9		
280590 Riachuelo/SE	100,0	100,0		1,5	3,4		54,0	1,6	1,0	16,0	
240895 Rio do Fogo/RN		0,0						0,0			
261190 Rio Formoso/PE		0,0						0,0			
231180 Russas/CE	0,0	0,0	15.246,74	0,0	0,6	16,3	9,0	0,0	1,2	18,7	
261220 Salgueiro/PE	100,0	100,0	33,07		0,9	23,1	53,3	0,3	0,4	21,3	
292740 Salvador/BA	93,6	99,8			0,6		39,5	0,4	0,2	10,5	
210970 Sambaíba/MA	55,6	28,6	19,22	1,8	2,9	46,5	45,0	1,6	0,0	0,0	
292750 Santa Bárbara/BA		0,0						0,4			
292780 Santa Cruz da Vitória/BA	0,0	0,0	24,07	1,2	5,5	72,2	70,0	2,1	2,0	25,0	
251320 Santa Cruz/PB		0,0						0,0			
210980 Santa Helena/MA	0,0	0,0	12.754,29	0,0	0,6		25,0	0,0	0,3	12,5	
292790 Santa Inês/BA	0,0	0,0		2,5	3,3		55,2	2,6	1,2	20,7	
210990 Santa Inês/MA	0,0	0,0	61,71	1,0	0,4	29,0	20,6	0,1	0,3	15,9	
211000 Santa Luzia/MA	100,0	100,0		0,5	0,9		46,5	0,1	0,2	11,6	
261260 Santa Maria da Boa Vista/PE		0,0						0,3			
292810 Santa Maria da Vitória/BA	36,4	37,5	66,05	0,5	2,3	36,7	49,6	0,4	0,9	18,9	
292840 Santa Rita de Cássia/BA		0,0	0,00			0,0		0,0			
251380 Santa Teresinha/PB		0,0						0,2			
231200 Santana do Acaraú/CE											
231210 Santana do Cariri/CE	0,0	0,0	2.080,00	0,0	2,2	32,7	70,0	0,0	0,2	6,7	
280640 Santana do São Francisco/SE	0,0	28,0	3.228,80	0,0	2,2	27,5	55,6	0,0	0,5	11,1	
251365 Santarém/PB		0,0						0,0			

TABELA In05 - INDICADORES SOBRE SERVIÇOS DE VARRIÇÃO, CAPINA E ROÇADA

ANO DE
REFERÊNCIA
2009

Município	Taxa de terceirização de varredores	Taxa de terceirização da extensão varrida	Custo unitário da varrição	Produtividade média dos varredores	Taxa de varredores por habitante urbano	Incidência do custo da varrição no custo total do manejo	Incidência de varredores no total de empregados do manejo	Extensão total anual varrida per capita	Taxa de capinadores por habitante urbano	Incidência de capinadores no total de empre- gados do manejo	
Código Nome/UF	%	%	R\$/km	km/(empreg.x dia)	empreg./1000hab.	%	%	Km/(hab. x ano)	empreg./1000hab.	%	
Região Nordeste	I041	I042	I043	I044	I045	I046	I047	I048	I051	I052	
292880 Santo Estêvão/BA	0,0	0,0	13,06	2,0	2,3	41,1	68,7	1,4			
231230 São Benedito/CE	100,0	50,0	23,65	0,3	1,7	5,7	78,9	0,2			
211050 São Bento/MA	0,0	0,0	3.888,89	0,0	2,2	50,0	37,0	0,0	2,9	48,2	
261310 São Caitano/PE	0,0	0,0		0,2	0,9		52,1	0,1			
280670 São Cristóvão/SE	100,0	100,0	1.317,42	0,0	1,4	63,9	92,3	0,0			
292910 São Felipe/BA		0,0	16.744,19			28,3		0,0			
220960 São Félix do Piauí/PI		0,0						0,1			
251398 São Francisco/PB	0,0	0,0	31,63	1,7	2,4	34,0	42,9	1,2	0,0	0,0	
220985 São João da Canabrava/PI	100,0	100,0	100,00	0,1	6,1	28,2	61,5	0,2	0,0	0,0	
211107 São João do Soter/MA	0,0	0,0	53,48	0,5	0,8	29,9	33,3	0,1	0,5	20,0	
261340 São José da Coroa Grande/PE		100,0						0,1			
251430 São José de Caiana/PB		50,0						0,1			
211120 São José de Ribamar/MA		100,0						0,2			
221005 São José do Divino/PI											
292937 São José do Jacuípe/BA		0,0						0,2			
221020 São José do Piauí/PI											
211140 São Luís Gonzaga do Maranhão/MA	0,0	0,0	13.392,00	0,0	1,4		33,3	0,0	0,7	16,7	
211130 São Luís/MA		100,0						0,3			
292940 São Miguel das Matas/BA	0,0	0,0	20.186,67	0,0	5,4	62,9	69,2	0,0	0,6	7,7	
251500 São Miguel de Taipu/PB	0,0	0,0		1,7	2,7		47,1	1,4	1,3	23,5	
241255 São Miguel do Gostoso/RN					0,0	26,5		0,0	0,0		
270860 São Miguel dos Campos/AL		0,0						0,0			
221050 São Pedro do Piauí/PI		0,0						0,1			
292950 São Sebastião do Passé/BA	100,0	100,0		0,1	0,8		33,8	0,0	0,6	27,0	
231270 Senador Pompeu/CE		100,0						0,0			
241340 Serra Negra do Norte/RN		100,0						0,0			
261390 Serra Talhada/PE	100,0	0,0		2,3	0,5		38,0	0,4	0,4	30,4	
241355 Serrinha dos Pintos/RN	0,0				4,4		64,3				
293060 Serrolândia/BA		0,0						416,3			
261410 Sertânia/PE											
261420 Sirinhaém/PE		100,0						0,0			
231290 Sobral/CE	81,3	81,0	6,93	3,0	0,5	27,6	40,8	0,5	0,3	23,0	
221090 Socorro do Piauí/PI		37,5						0,1			
261440 Solidão/PE	0,0	0,0		0,0	9,1		50,0	0,0	4,6	25,0	
231300 Solonópole/CE	25,0				3,3	23,4	44,4		0,4	4,8	
251620 Sousa/PB		0,0						0,2			
293080 Souto Soares/BA	0,0				6,2		48,2		1,5	11,8	
261460 Tabira/PE		0,0	3.485,00			44,4		0,0			
241400 Tangará/RN	0,0	0,0		0,3	0,7		33,3	0,1	0,4	22,2	

TABELA In05 - INDICADORES SOBRE SERVIÇOS DE VARRIÇÃO, CAPINA E ROÇADA

ANO DE
REFERÊNCIA
2009

Município	Taxa de terceirização de varredores	Taxa de terceirização da extensão varrida	Custo unitário da varrição	Produtividade média dos varredores	Taxa de varredores por habitante urbano	Incidência do custo da varrição no custo total do manejo	Incidência de varredores no total de empregados do manejo	Extensão total anual varrida per capita	Taxa de capinadores por habitante urbano	Incidência de capinadores no total de empre- gados do manejo	
Código Nome/UF	%	%	R\$/km	km/(empreg.x dia)	empreg./1000hab.	%	%	Km/(hab. x ano)	empreg./1000hab.	%	
Região Nordeste	I041	I042	I043	I044	I045	I046	I047	I048	I051	I052	
293120 Taperoá/BA											
251650 Taperoá/PB		0,0						0,0			
261500 Taquaritinga do Norte/PE	0,0	0,0	76,53	0,7	1,3	60,3	32,8	0,3	1,2	31,3	
251660 Tavares/PB											
251670 Teixeira/PB	0,0	0,0		0,7	2,2		55,6	0,5			
241415 Tenente Laurentino Cruz/RN	0,0	0,0	96,70	0,7	4,5	15,1	17,1	1,0	0,0	0,0	
221100 Teresina/PI		100,0	24,93			5,0		0,1			
241105 Tibau/RN								0,0			
261530 Timbaúba/PE		0,0	0,00			0,0		0,9			
211220 Timon/MA		0,0						0,0			
261550 Tracunhaém/PE	62,5	66,7	5,47	1,3	1,4	9,5	31,4	0,6	0,6	13,7	
270920 Traipu/AL	0,0	0,0	32,68	0,6	3,4	42,0	35,4	0,7	2,5	25,3	
231350 Trairi/CE	0,0	0,0	52,83	0,6	2,4	32,4	35,5	0,4	2,1	30,0	
251680 Triunfo/PB		0,0						0,3			
231360 Ubajara/CE	45,5	100,0		0,7	1,5		27,5	0,3	2,0	37,5	
251690 Uiraúna/PB	62,5	26,8	0,00	1,9	0,8	0,0	30,8	0,5	0,5	19,2	
293250 Una/BA		100,0						0,1			
293270 Uruçuca/BA		0,0						0,0			
293280 Utinga/BA											
293310 Várzea do Poço/BA		6,5						0,1			
293320 Vera Cruz/BA		0,0	26,87			66,3		1,4			
241480 Vera Cruz/RN		0,0						0,0			
261630 Vicência/PE	100,0	100,0		0,6	0,5		27,3	0,1	0,2	9,1	
231410 Viçosa do Ceará/CE	100,0	100,0	38,29	0,2	7,0	28,0	79,4	0,5	1,1	12,9	
270940 Viçosa/AL	28,6	33,3	2.500,00	0,0	3,6	15,0	46,7	0,0	1,5	20,0	
251720 Vieirópolis/PB		0,0						0,0			
293330 Vitória da Conquista/BA	0,0	0,0		1,7	0,6		49,6	0,3	0,2	14,0	
261640 Vitória de Santo Antão/PE	100,0	100,0		0,0	1,4		78,3	0,0	0,1	4,0	
211300 Vitorino Freire/MA		0,0	61,85			16,4		0,1			
293340 Wagner/BA		0,0						0,6			
221170 Wall Ferraz/PI		0,0						0,0			

TABELAS DE INFORMAÇÕES E INDICADORES

III - REGIÃO SUDESTE

TABELA Ge01a
INFORMAÇÕES GERAIS

TABELA Ge01a - INFORMAÇÕES GERAIS

ANO DE
REFERÊNCIA
2009

Município		População total (IBGE)	População urbana (SNIS)	Natureza jurídica do órgão municipal responsável	Existência de algum serviço concedido	Órgão também presta serviço de água/esgoto?	Cobrança dos serviços			Receitas e despesas com serviços de limpeza urbana					Despesa corrente da Prefeitura
							Regulares		Especiais	Receitas		Despesas, segundo o agente executor			
							Existência	Forma	Existência	Orçada	Arrecadada	Total	Público	Privado	
Código	Nome/UF	habitante	habitante							R\$/ano	R\$/ano	R\$/ano	R\$/ano	R\$/ano	
Região Sudeste		Ge001	Ge002	Ge054	Ge055	Ge056	Ge012	Ge013	Ge014	Ge005	Ge006	Ge007	Ge023	Ge009	Ge010
310010	Abadia dos Dourados/MG	6.805	4.254	Administração pública direta	Não	Esgoto	Não		Não	0	0				0
310030	Abre Campo/MG	13.177	6.805	Administração pública direta	Não	Esgoto	Sim	Tx. no IPTU	Não	5.984	5.296	239.029	214.979	24.050	12.041.835
310040	Acaiaca/MG	4.234	2.618	Administração pública direta	Não	Água e esgoto	Sim	Tx. no IPTU	Não	873	944	69.533	68.000	1.533	6.198.957
350010	Adamantina/SP	34.424	32.274	Administração pública direta	Não	Não	Sim	Tx. no IPTU	Não	403.000	459.969				
350020	Adolfo/SP	3.710	3.367	Administração pública direta	Não	Não	Sim	Tx. no IPTU	Não	120.000	80.000	70.000	52.000	18.000	1.500.000
310070	Água Comprida/MG	2.164	1.598	Administração pública direta	Não	Esgoto	Não		Não	0	0				130.504
320016	Água Doce do Norte/ES	12.091	6.710	Administração pública direta	Não	Esgoto	Não		Não	10.028	33	507.570	507.570	0	16.802.680
350040	Águas da Prata/SP	7.734	6.941	Administração pública direta	Não	Não	Sim	Tx. no IPTU	Sim	239.000	162.069	266.465	63.700	202.765	8.612.663
350050	Águas de Lindóia/SP	16.341	16.224	Administração pública direta	Não	Água e esgoto	Sim	Tx. no IPTU	Não	600.000	600.000	919.366	919.366	0	20.000.000
350055	Águas de Santa Bárbara/SP	5.612	4.260	Administração pública direta	Não	Não	Sim	Tx. no IPTU	Não	0	0	291.427	285.765	5.662	16.125.144
350060	Águas de São Pedro/SP	2.613	2.613	Administração pública direta	Não	Não	Não		Não	0	0	104.535	92.199	12.336	10.616.072
310120	Aiuruoca/MG	6.210	3.189	Administração pública direta	Não	Água e esgoto	Sim	Tx. no IPTU	Não	43.000	41.000				
350110	Alto Alegre/SP	4.267	3.257	Administração pública direta		Não	Sim		Não			148.990	145.033	3.957	
320035	Alto Rio Novo/ES	6.172	3.212	Administração pública direta	Não	Esgoto	Sim	Tx. no IPTU	Não	14.308	926	418.500	418.500		5.194.923
350115	Alumínio/SP	16.427	14.784	Administração pública direta	Não	Não	Sim	Tx. no IPTU	Não	125.000	113.230	1.487.000	0	1.487.000	50.461.730
350120	Álvares Florence/SP	3.876	2.551	Administração pública direta	Não	Não	Não		Não						
350160	Americana/SP	205.229	204.741	Administração pública direta	Não	Água e esgoto	Sim	Tx. no IPTU	Não	1.168.000	1.036.370	10.764.653	4.883.991	5.880.662	263.617.909
350170	Américo Brasileiro/SP	33.255	32.780	Administração pública direta	Não	Água e esgoto	Sim	Outra forma	Sim	400.000	401.457	621.987	445.769	176.218	39.747.127
350180	Américo de Campos/SP	5.488	4.527	Administração pública direta	Não	Água e esgoto	Sim	Tx. no IPTU	Não	40.000	22.865	373.826	373.826	0	9.404.723
350190	Amparo/SP	65.928	49.321	Autarquia	Não	Água e esgoto	Não		Não			2.900.496	2.676.972	223.524	16.849.087
310260	Andradas/MG	36.633	27.719	Administração pública direta	Não	Esgoto	Sim	Tx. no IPTU	Não	400.000	374.596	746.498	744.564	1.934	50.000.000
350220	Angatuba/SP	23.225	16.499	Administração pública direta	Não	Não	Não		Não			466.787	466.787		
330010	Angra dos Reis/RJ	168.664	163.070	Administração pública direta	Não	Água e esgoto	Sim	Tx. no IPTU	Não	1.800.000	3.636.418	22.590.744	0	22.590.744	256.532.694
350230	Anhembi/SP	5.766	4.012	Administração pública direta	Não	Não	Sim	Tx. no IPTU	Não	41.175	0	149.338	131.338	18.000	15.606.211
310290	Antônio Carlos/MG	11.624	7.083	Administração pública direta	Não	Não	Não		Não	0	0	181.530	181.530	0	6.943.754
310310	Antônio Prado de Minas/MG	2.070	1.301	Administração pública direta	Não	Não	Sim	Tx. no IPTU	Não	500	420	111.114	111.114	0	5.250.523
350260	Aparecida d'Oeste/SP	4.598	3.640	Administração pública direta	Não	Não	Sim	Tx. no IPTU	Não	181.053	45.476	181.053	175.487	5.566	9.360.600
350270	Apiaí/SP	25.700	18.486	Administração pública direta	Não	Não	Sim	Tx. no IPTU	Não	0	428.309	661.041	481.041	180.000	33.755.174
350280	Araçatuba/SP	182.204	177.031	-	Não	Água e esgoto	Sim	Tx. no IPTU	Sim	8.590.849	9.269.761	9.269.761	560.509	8.709.252	210.530.172
320060	Aracruz/ES	78.658	68.881	Administração pública direta	Não	Não	Não		Não	0	0	17.520.000		17.520.000	171.245.975
310350	Araguari/MG	111.095	103.824	Administração pública direta	Não	Não	Sim	Tx. no IPTU	Não			1.017.000	0	1.017.000	
350315	Arapeí/SP	2.582	1.959	Administração pública direta	Não	Não	Não		Não						
310380	Arapuaá/MG	2.778	2.003	Administração pública direta	Não	Água e esgoto	Não		Não	0	0	5.000	5.000	0	60.000
350330	Araras/SP	114.515	109.396	Administração pública direta	Não	Não	Não		Sim						
350335	Arco-Íris/SP	2.010	1.186	Administração pública direta	Não	Não	Sim	Tx. no IPTU	Não	34.400	33.391	87.637	83.437	4.200	6.471.110
330023	Armação dos Búzios/RJ	28.653	28.653	Administração pública direta	Não	Não	Sim	Tx. no IPTU	Não		1.380.782	9.520.153	0	9.520.153	101.388.063
350400	Assis/SP	98.715	94.783	Administração pública direta	Não	Não	Não		Não	0	0	2.805.264	2.696.120	109.144	115.707.838
350410	Atibaia/SP	126.757	114.053	Administração pública direta	Não	Água e esgoto	Não		Não	5.851.584	72.357	8.885.559	1.209.945	7.675.614	186.664.217
350430	Avai/SP	5.170	3.310	Administração pública direta	Não	Água e esgoto	Sim	Tx. no IPTU	Não	35.000	39.789	89.527	89.527		10.383.659

TABELA Ge01a - INFORMAÇÕES GERAIS

ANO DE
REFERÊNCIA
2009

Município		População total (IBGE)	População urbana (SNIS)	Natureza jurídica do órgão municipal responsável	Existência de algum serviço concedido	Órgão também presta serviço de água/esgoto?	Cobrança dos serviços			Receitas e despesas com serviçosde limpeza urbana					Despesa corrente da Prefeitura
							Regulares		Especiais	Receitas		Despesas, segundo o agente executor			
							Exis-tência	Forma	Exis-tência	Orçada	Arrecadada	Total	Público	Privado	
Código	Nome/UF	habitante	habitante						R\$/ano	R\$/ano	R\$/ano	R\$/ano	R\$/ano		
Região Sudeste		Ge001	Ge002	Ge054	Ge055	Ge056	Ge012	Ge013	Ge014	Ge005	Ge006	Ge007	Ge023	Ge009	Ge010
350440	Avanhandava/SP	12.112	10.108	Autarquia	Não	Água e esgoto	Sim	Tx. em boleto	Não	190.000	125.000				458.365
350460	Bady Bassitt/SP	14.127	13.124	Administração pública direta		Não	Não		Não	500.000	0	499.488	72.377	427.111	18.346.114
310490	Baependi/MG	18.745	13.249	Administração pública direta	Não	Esgoto	Sim	Outra forma	Não	540	53.702	267.302	0	267.302	19.200.029
320080	Baixo Guandu/ES	29.891	22.522	Administração pública direta	Não	Não	Sim	Tx. no IPTU	Não	650.000	295.000	2.499.533	0	2.499.533	
350470	Balbinos/SP	4.697	1.519	Administração pública direta	Não	Não	Não		Não	2.000	0	196.778	196.778	0	5.513.562
350500	Barão de Antonina/SP	2.835	1.475	Administração pública direta	Não	Não	Não		Não	0	0	143.184	143.184	0	6.967.138
310550	Barão de Monte Alto/MG	5.700	3.853	Administração pública direta	Não	Esgoto	Não		Não	0	0	261.771	257.040	4.731	8.743.880
310560	Barbacena/MG	128.572	118.261	Autarquia	Não	Água e esgoto	Sim	Tx. boleto água	Não	3.842.326	3.663.187				18.715.600
350510	Barbosa/SP	6.944	5.453	Administração pública direta	Não	Água e esgoto	Não		Não	0	0	63.342	61.332	2.010	11.710.671
350520	Bariri/SP	33.267	31.619	Administração pública direta	Não	Água e esgoto	Não		Não			1.153.887	61.712	1.092.175	39.335.144
350530	Barra Bonita/SP	36.214	35.462	Administração pública direta	Não	Água e esgoto	Sim	Tx. no IPTU	Não	450.000	530.141	3.258.337	2.878.278	380.058	46.328.897
350535	Barra do Chapéu/SP	5.358	1.771	Administração pública direta	Não	Não	Sim	Tx. no IPTU	Não	3.840	0	126.400	58.000	68.400	2.400.000
330030	Barra do Pirai/RJ	103.833	99.985	Administração pública direta	Não	Água e esgoto	Sim	Tx. no IPTU	Não	1.321.675	1.434.165	3.580.325	1.233.101	2.347.224	52.515.242
350540	Barra do Turvo/SP	7.699	2.911	Administração pública direta	Não	Não	Não		Não	0	0	86.000	86.000	0	16.808.673
310570	Barra Longa/MG	7.050	2.420	Administração pública direta	Não	Esgoto	Não		Não	0	0	71.640	71.640	0	
330040	Barra Mansa/RJ	176.899	171.078	Autarquia	Não	Água e esgoto	Não		Não						242.390.761
350570	Barueri/SP	270.173	270.173	Administração pública direta	Não	Não	Não		Não	0	0	31.951.859	831.600	31.120.259	500.000.000
350580	Bastos/SP	21.380	18.200	Administração pública direta	Não	Não	Não		Não						196.276
350600	Bauru/SP	359.429	353.036	Empresa pública	Não	Não	Não		Não	0		3.170.782	3.170.782	0	306.238.930
310600	Bela Vista de Minas/MG	10.333	9.676	Administração pública direta	Não	Esgoto	Sim	Tx. no IPTU	Sim	33.750	8.438				
310610	Belmiro Braga/MG	3.079	1.072	Administração pública direta	Não	Água e esgoto	Sim		Não	14.000		201.318	84.834	116.484	
310620	Belo Horizonte/MG	2.452.617	2.452.617	Autarquia	Não	Não	Sim	Tx. no IPTU	Sim	99.320.970	91.736.709	244.364.212	79.569.837	164.794.375	3.798.803.952
350620	Bento de Abreu/SP	2.982	2.701	Administração pública direta	Não	Não	Não		Não			406.816	406.816		9.131.188
310650	Berilo/MG	13.717	3.829	Administração pública direta	Não	Não	Não		Não	4.000	0	200.716	200.716	0	11.575.615
350630	Bernardino de Campos/SP	10.776	9.616	Administração pública direta	Não	Não	Não		Não	0	0	1.044.205	1.036.405	7.800	14.866.674
310670	Betim/MG	441.748	429.624	Administração pública direta	Não	Não	Não		Não			20.283.719	0	20.283.719	
310690	Bicas/MG	14.309	13.259	Administração pública direta	Não	Esgoto	Sim	Tx. no IPTU	Não			70.000	70.000	0	12.993.062
350640	Bilac/SP	7.494	6.836	Administração pública direta	Não	Água e esgoto	Sim	Tx. no IPTU	Não	196.000	204.288	476.000	471.770	4.230	11.007.000
350650	Birigui/SP	110.911	107.797	Administração pública direta	Não	Água e esgoto	Sim	Tx. no IPTU	Sim						
310710	Boa Esperança/MG	39.254	32.399	Administração pública direta	Não	Água e esgoto	Sim	Tx. no IPTU	Sim	220.000	186.405				33.200.773
350680	Bocaina/SP	11.028	9.928	Administração pública direta	Não	Não	Sim	Tx. no IPTU	Não	0	0	665.481	385.691	279.790	20.686.449
350690	Bofete/SP	9.375	6.664	Administração pública direta	Não	Não	Sim	Tx. no IPTU	Não	20.000	23.832	189.088	167.008	22.080	15.674.400
350700	Boituva/SP	44.906	41.652	Administração pública direta	Não	Não	Sim	Tx. no IPTU	Não	1.450.000	1.381.958	2.308.048	1.277.141	1.030.907	76.646.958
330060	Bom Jesus do Itabapoana/RJ	35.303	29.426	Administração pública direta	Não	Esgoto	Sim	Tx. no IPTU	Não	105.000	47.813	2.725.155	800.000	1.925.155	15.387.058
310790	Bom Repouso/MG	10.826	5.730	Administração pública direta	Não	Não	Sim	Tx. no IPTU	Não	5.000	10.590	335.247	325.447	9.800	9.511.316
310810	Bonfim/MG	6.902	2.958	Administração pública direta	Não	Não	Sim	Tx. no IPTU	Não	0	0	6.049	6.049	0	8.028.496
310825	Bonito de Minas/MG	9.315	1.944	Administração pública direta	Não	Não									
350730	Boracéia/SP	4.439	3.953	Administração pública direta	Não	Não	Não		Não	0	0	64.651	64.651	0	
350745	Borebi/SP	2.349	2.097	Administração pública direta	Não	Água e esgoto	Sim	Tx. no IPTU	Não						

TABELA Ge01a - INFORMAÇÕES GERAIS

ANO DE
REFERÊNCIA
2009

Município		População total (IBGE)	População urbana (SNIS)	Natureza jurídica do órgão municipal responsável	Existência de algum serviço concedido	Órgão também presta serviço de água/esgoto?	Cobrança dos serviços			Receitas e despesas com serviçosde limpeza urbana					Despesa corrente da Prefeitura
							Regulares		Especiais	Receitas		Despesas, segundo o agente executor			
							Exis-tência	Forma	Exis-tência	Orçada	Arrecadada	Total	Público	Privado	
Código	Nome/UF	habitante	habitante						R\$/ano	R\$/ano	R\$/ano	R\$/ano	R\$/ano		
Região Sudeste		Ge001	Ge002	Ge054	Ge055	Ge056	Ge012	Ge013	Ge014	Ge005	Ge006	Ge007	Ge023	Ge009	Ge010
310840	Botelhos/MG	15.289	11.103	Administração pública direta	Não	Água e esgoto	Sim	Tx. no IPTU	Não	25.000	24.050				237.516
350750	Botucatu/SP	130.348	125.367	Administração pública direta	Não	Não	Sim	Tx. no IPTU	Não	2.682.982	2.199.979	3.630.949	1.788.240	1.842.709	140.700.746
310860	Brasília de Minas/MG	32.438	19.602	Administração pública direta	Não	Não	Não		Não	0	0	802.912	802.912	0	28.717.550
310890	Brasópolis/MG	14.756	7.887	Administração pública direta	Não	Esgoto	Não		Não	0	0	184.785	184.785	0	13.980.077
350775	Brejo Alegre/SP	2.573	2.127	Administração pública direta	Não	Não	Não		Não	1.000	0	172.874	171.000	1.874	8.758.562
310920	Buenópolis/MG	9.627	7.139	Administração pública direta	Não	Não	Sim	Tx. no IPTU	Não	70.000	35.253	15.000	15.000	0	161.387
350800	Buri/SP	18.146	14.265	Administração pública direta	Não	Água e esgoto	Não		Não	0	0	568.000	568.000		5.070.600
350810	Buritama/SP	15.636	14.633	Administração pública direta	Não	Água e esgoto	Sim	Tx. no IPTU	Não			774.518			
310930	Buritiz/MG	22.465	15.687	Administração pública direta	Não	Não	Sim	Tx. no IPTU	Não	25.000	24.296	116.527	116.527		30.352.175
310940	Buritizinho/MG	27.068	23.607	Administração pública direta	Não	Não	Sim	Tx. no IPTU	Não			1.477.918	480.000	997.918	
330070	Cabo Frio/RJ	186.004	145.671	Autarquia	Não	Não	Não		Não			35.612.000	7.200.000	28.412.000	
310950	Cabo Verde/MG	14.042	7.583	Administração pública direta		Não	Sim	Tx. no IPTU		60.000	108.293	201.000	193.000	8.000	4.863.657
350840	Cabreúva/SP	42.700	35.665	Administração pública direta	Não	Não	Sim	Tx. no IPTU	Não	680.000	592.988	1.274.085	129.556	1.144.530	63.243.332
350850	Caçapava/SP	85.181	74.191	Administração pública direta	Sim	Não	Não		Não	0	0	8.121.708	1.980.000	6.141.708	50.000.000
310960	Cachoeira da Prata/MG	3.936	3.693	Administração pública direta		Água e esgoto	Não					40.000	40.000	0	
310970	Cachoeira de Minas/MG	11.250	6.902	Administração pública direta	Não	Não	Sim	Tx. no IPTU	Sim	32.980	32.980	50.729	50.729	0	11.996.570
350870	Caconde/SP	19.304	12.828	Administração pública direta	Não	Água e esgoto	Sim	Tx. no IPTU	Não	170.000	249.900	531.400	524.400	7.000	23.735.979
311000	Caeté/MG	41.043	35.422	Administração pública direta		Água e esgoto	Não			0	0	2.014.870	377.003	1.637.867	34.643.631
311010	Caiana/MG	4.733	1.842	Administração pública direta	Não	Esgoto	Sim	Tx. no IPTU	Sim	800.000	700.000	133.920	133.920	0	680.000
350920	Cajamar/SP	63.675	59.958	Administração pública direta	Não	Não	Não		Não	148.522.000	160.772.591	2.083.094	30.240	2.052.854	144.502.821
350925	Cajati/SP	28.936	20.432	Administração pública direta	Não	Não	Não		Não						
350940	Cajuru/SP	24.313	21.478	Administração pública direta	Não	Não	Não			0	1.544.000	1.504.000	520.000	984.000	32.691.649
330090	Cambuci/RJ	14.770	10.900	Administração pública direta	Não	Não	Não		Não	0	0	900.000	900.000		
350950	Campinas/SP	1.064.669	1.046.901	Administração pública direta	Não	Não	Sim	Tx. no IPTU	Sim	74.687.823	64.178.911	86.832.464	8.565.147	78.267.318	2.024.385.919
311140	Campo Florido/MG	7.105	4.923	Administração pública direta	Não	Não	Sim	Tx. no IPTU	Não	31.500	40.573	152.450	152.450		9.926.255
350960	Campo Limpo Paulista/SP	74.863	73.161	Administração pública direta	Não	Não	Não		Não	0	0	5.044.639	889.773	4.154.866	90.690.788
311150	Campos Altos/MG	13.719	12.904	Administração pública direta	Não	Esgoto	Sim	Outra forma		198.760	98.082	173.203	173.203	0	17.434.155
330100	Campos dos Goytacazes/RJ	434.008	388.354	Administração pública direta	Sim	Não	Sim	Tx. no IPTU	Não		2.000.000	63.196.277	0	63.196.277	1.900.000.000
311190	Cana Verde/MG	5.915	4.029	Administração pública direta	Não	Esgoto	Não		Não	0	0	29.900	29.900	0	6.842.573
351000	Cândido Mota/SP	30.776	28.855	Administração pública direta	Não	Água e esgoto	Sim	Tx. no IPTU	Não	350.000	300.000	1.324.000	1.300.000	24.000	20.000.000
311205	Cantagalo/MG	4.132	2.346	Administração pública direta	Não	Esgoto	Não		Não	0	0	100.380	100.380		
330110	Cantagalo/RJ	20.540	13.968	Administração pública direta	Não	Não	Sim	Tx. no IPTU	Não	123.712	123.712	1.497.654	0	1.497.654	
351020	Capão Bonito/SP	46.338	38.595	Administração pública direta	Não	Água e esgoto	Sim	Tx. no IPTU	Sim	480.000	308.000	1.782.034	690.000	1.092.034	52.633.696
311210	Caparaó/MG	4.991	1.939	Administração pública direta	Não	Esgoto	Sim	Tx. no IPTU	Não	1.638	2.408	199.680	199.680	0	7.617.821
351030	Capela do Alto/SP	17.232	14.129	Administração pública direta	Não	Não	Sim	Tx. no IPTU	Não	93.126	93.126	93.126	86.318	6.808	19.805.558
311250	Capim Branco/MG	9.276	8.452	Administração pública direta	Não	Não	Não		Não			225.990	225.990		6.952.739
311260	Capinópolis/MG	16.043	14.831	Administração pública direta		Esgoto	Não		Não	0	0	635.000	615.000	20.000	9.000.000
311265	Capitão Andrade/MG	5.087	3.607	Administração pública direta	Não	Água e esgoto	Não		Não	8.000	8.000	408.000	408.000	0	6.865.230
311270	Capitão Enéas/MG	14.830	11.970	Administração pública direta	Não	Esgoto	Não		Não			600.000	600.000	0	12.000.000

TABELA Ge01a - INFORMAÇÕES GERAIS

ANO DE
REFERÊNCIA
2009

Município		População total (IBGE)	População urbana (SNIS)	Natureza jurídica do órgão municipal responsável	Existência de algum serviço concedido	Órgão também presta serviço de água/esgoto?	Cobrança dos serviços			Receitas e despesas com serviçosde limpeza urbana					Despesa corrente da Prefeitura
							Regulares		Especiais	Receitas		Despesas, segundo o agente executor			
							Exis-tência	Forma	Exis-tência	Orçada	Arrecadada	Total	Público	Privado	
Código	Nome/UF	habitante	habitante						R\$/ano	R\$/ano	R\$/ano	R\$/ano	R\$/ano		
Região Sudeste		Ge001	Ge002	Ge054	Ge055	Ge056	Ge012	Ge013	Ge014	Ge005	Ge006	Ge007	Ge023	Ge009	Ge010
311300	Carai/MG	22.392	7.141	Administração pública direta	Não	Não	Sim	Tx. no IPTU	Não	0	0	520.000	480.000	40.000	20.058.272
311350	Carbonita/MG	10.783	7.594	Administração pública direta	Não	Não	Não		Não	0	0	176.081	162.122	13.959	9.565.671
351070	Cardoso/SP	11.624	10.528	Administração pública direta	Não	Não	Sim	Tx. no IPTU	Não	115.000	72.793	1.080.200	975.376	104.824	20.482.901
311370	Carlos Chagas/MG	21.212	13.544	Administração pública direta	Não	Não	Não		Sim	22.000	22.561	1.010.419	88.106	922.313	17.482.066
311390	Carmo da Cachoeira/MG	12.061	8.771	Administração pública direta	Sim	Não	Sim	Tx. no IPTU	Sim	45.000	34.872	574.087	574.087	0	12.584.358
311410	Carmo de Minas/MG	14.397	9.314	Administração pública direta		Não	Sim	Tx. no IPTU	Não	420.000	90.341	437.640	429.720	7.920	15.509.280
311440	Carmo do Rio Claro/MG	20.070	14.271	Administração pública direta	Não	Não	Não		Não			315.000	298.000	17.000	25.433.065
311460	Carrancas/MG	4.182	2.622	Administração pública direta	Não	Água e esgoto	Sim	Tx. no IPTU	Não	21.000	4.405	6.596	6.596	0	5.946.923
311470	Carvalhópolis/MG	3.380	2.415	Administração pública direta	Não	Não	Sim	Tx. no IPTU	Não	6.000	2.872	120.000	120.000	0	
351080	Casa Branca/SP	28.189	23.265	Administração pública direta	Não	Água e esgoto	Não		Sim			1.040.212	0	1.040.213	
351090	Cássia dos Coqueiros/SP	2.737	1.734	Administração pública direta	Não	Não	Não		Não	0	0	78.000	78.000	0	7.269.143
311510	Cássia/MG	17.587	14.608	Administração pública direta	Não	Esgoto	Sim	Tx. no IPTU	Não	75.773	59.103	736.200	647.640	88.560	12.187.527
320140	Castelo/ES	33.212	19.703	Administração pública direta	Não	Não	Sim	Tx. no IPTU	Não	280.000	257.237	556.774	556.774	0	49.675.615
351110	Catanduva/SP	114.812	113.556	Administração pública direta	Não	Água e esgoto	Sim	Tx. no IPTU	Sim	519.000	535.909	5.677.864	0	5.677.864	141.721.024
311540	Catas Altas da Noruega/MG	3.573	1.363	Administração pública direta	Não	Água e esgoto	Não		Não			90.000	88.000	2.000	5.833.700
311535	Catas Altas/MG	4.795	4.155	-	Não	Água e esgoto	Sim	Tx. no IPTU	Não	13.960	8.400	39.706	36.556	3.150	220.000
351120	Catiguá/SP	7.250	6.760	Administração pública direta	Não	Não	Sim	Tx. no IPTU	Não	63.000	61.433	168.065	123.665	44.400	11.259.581
311547	Catuti/MG	5.473	3.136	Administração pública direta	Não	Não	Sim	Tx. em boleto	Não	3.000	38	195.162	195.162	0	7.403.881
351150	Cerquillo/SP	38.199	36.408	Administração pública direta	Sim	Água e esgoto	Sim	Outra forma	Sim	1.400.000	1.084.033				53.608.220
351160	Cesário Lange/SP	14.979	9.975	Administração pública direta	Não	Não	Sim	Tx. no IPTU	Não	310.000	371.709	453.486	29.750	423.736	22.744.878
351170	Charqueada/SP	15.423	14.001	Administração pública direta	Não	Não	Sim	Tx. no IPTU	Não	150.000	140.291	216.675	158.349	58.326	18.488.611
311630	Cipotânea/MG	6.807	3.011	Administração pública direta	Não	Esgoto	Não		Não	0	0	241.051	241.051	0	5.832.491
320150	Colatina/ES	111.365	96.934	Autarquia	Não	Água e esgoto	Sim	Tx. boleto água	Sim	3.000.000	3.141.121	6.059.703	1.441.221	4.618.482	134.758.187
351200	Colina/SP	17.745	16.370	Administração pública direta	Não	Água e esgoto	Não		Não						
311690	Comendador Gomes/MG	3.252	1.463	Administração pública direta	Não	Esgoto	Não		Não	0	0	48.000	48.000		8.431.282
330095	Comendador Levy Gasparian/RJ	8.839	8.413	Administração pública direta	Não	Água e esgoto	Sim	Tx. no IPTU	Não	390.000	278.000	216.000	216.000	0	2.489.562
311520	Conceição da Barra de Minas/MG	4.077	2.796	Administração pública direta	Não	Não	Sim	Tx. no IPTU	Não	3.811	7.619	58.521	58.521	0	6.031.889
320160	Conceição da Barra/ES	27.059	19.451	Administração pública direta	Não	Não	Não		Não	0	0				
311740	Conceição de Ipanema/MG	4.549	1.475	Administração pública direta	Não	Água e esgoto	Não		Não	0	0	272.025	272.025	0	7.085.682
330140	Conceição de Macabu/RJ	20.687	17.958	Administração pública direta	Não	Água e esgoto	Não		Não			986.000	336.000	650.000	
311787	Confins/MG	6.072	3.931	Administração pública direta		Não	Não		Não	0	0	314.546	146.546	168.000	12.283.166
311790	Congonhal/MG	10.261	7.533	Administração pública direta	Não	Não	Sim	Tx. no IPTU	Não	94.157	63.509	144.671	137.882	6.789	8.846.382
311800	Congonhas/MG	48.723	46.076	Administração pública direta	Não	Água e esgoto	Não		Não	0	0	2.133.324	0	2.133.324	105.343.436
311820	Conquista/MG	6.922	5.516	Administração pública direta		Esgoto	Não		Não	0	0				
311830	Conselheiro Lafaiete/MG	114.579	111.480	Administração pública direta	Não	Não	Sim	Tx. no IPTU	Não	1.750.000	1.156.540	2.292.637	9.750	2.282.887	94.977.643
311850	Consolação/MG	1.750	940	Administração pública direta	Não	Água e esgoto	Sim	Tx. no IPTU	Não	5.000	3.063				4.743.111
311860	Contagem/MG	625.393	619.945	Administração pública direta	Não	Não	Sim	Tx. no IPTU	Sim	520.410	669.309	42.315.603	661.842	41.653.761	719.405.154
311870	Coqueiral/MG	9.747	6.402	Administração pública direta	Não	Água e esgoto	Sim	Tx. no IPTU	Não	51.000	51.519	172.080	162.243	9.837	5.135.292
330150	Cordeiro/RJ	19.902	19.255	Administração pública direta	Não	Não	Não		Não	0	0	2.487.619		2.487.619	29.485.935

TABELA Ge01a - INFORMAÇÕES GERAIS

ANO DE
REFERÊNCIA
2009

Município		População total (IBGE)	População urbana (SNIS)	Natureza jurídica do órgão municipal responsável	Existência de algum serviço concedido	Órgão também presta serviço de água/esgoto?	Cobrança dos serviços			Receitas e despesas com serviçosde limpeza urbana					Despesa corrente da Prefeitura
							Regulares		Especiais	Receitas		Despesas, segundo o agente executor			
Código	Nome/UF	habitante	habitante				Exis-tência	Forma	Exis-tência	Orçada	Arrecadada	Total	Público	Privado	
										R\$/ano	R\$/ano	R\$/ano	R\$/ano	R\$/ano	
Região Sudeste		Ge001	Ge002	Ge054	Ge055	Ge056	Ge012	Ge013	Ge014	Ge005	Ge006	Ge007	Ge023	Ge009	Ge010
311900	Cordislândia/MG	3.743	2.974	Administração pública direta	Não	Esgoto	Sim	Tx. no IPTU	Não	0	0	89.009	89.009	0	5.445.072
311940	Coronel Fabriciano/MG	105.037	103.599	Administração pública direta	Não	Não	Não		Não	0	0	5.817.832	812.971	5.004.860	69.291.955
312000	Córrego Novo/MG	3.138	2.050	Administração pública direta	Não	Não	Não		Não	500	0	270.000	270.000	0	1.451.978
351270	Corumbataí/SP	4.138	2.234	Administração pública direta	Não	Água e esgoto	Não		Não	0	0	243.620	230.000	13.620	12.526.322
351290	Cosmorama/SP	7.033	4.696	Administração pública direta	Não	Água e esgoto	Não		Não	0	0	49.076	46.500	2.577	11.850.414
312050	Cristina/MG	11.478	6.263	Administração pública direta	Não	Água e esgoto	Sim	Tx. no IPTU	Não	39.019	22.963	142.544	119.460	23.084	11.002.011
351330	Cruzália/SP	2.356	1.536	Administração pública direta	Não	Não	Não		Não						
351340	Cruzeiro/SP	79.957	78.055	Administração pública direta	Não	Não	Não		Não	2.218.500	0	2.218.500	418.500	1.800.000	77.225.469
312090	Curvelo/MG	75.051	67.467	Administração pública direta	Não	Não	Sim	Tx. no IPTU	Sim	321.262	179.604	368.166	368.166	0	52.317.509
312110	Delfim Moreira/MG	8.047	2.787	Administração pública direta	Não	Água e esgoto	Sim	Tx. no IPTU	Não	2.500	2.439	87.450	67.450	20.000	
351370	Descalvado/SP	30.867	24.931	Administração pública direta	Não	Água e esgoto	Não		Não			2.502.117	1.963.000	539.117	
312130	Descoberto/MG	5.126	4.016	Administração pública direta	Não	Água e esgoto	Sim	Tx. no IPTU	Não	1.400	10.431	200.639	198.912	1.726	7.571.704
312140	Desterro de Entre Rios/MG	7.173	3.376	Administração pública direta	Não	Água e esgoto	Sim	Tx. no IPTU	Não	30.000	15.142	109.385	109.385	0	10.792.445
312150	Desterro do Melo/MG	3.302	1.370	Administração pública direta	Não	Não	Não		Não			98.258	19.983	78.275	5.944.927
351380	Diadema/SP	397.738	397.738	Administração pública direta	Não	Não	Sim	Tx. no IPTU	Não	5.410.000	5.575.197	28.488.507	1.689.280	26.799.227	663.787.665
351385	Dirce Reis/SP	1.623	1.314	Administração pública direta	Não	Não	Sim	Tx. no IPTU	Não	1.050	1.249	216.235	211.415	4.820	5.220.419
312220	Divinolândia de Minas/MG	7.023	5.684	Administração pública direta	Não	Água e esgoto	Não		Não	0	0	907.578	907.578	0	9.759.660
351390	Divinolândia/SP	11.343	7.597	Administração pública direta	Sim	Não	Não		Não			111.200	109.043	2.157	13.853.523
312230	Divinópolis/MG	216.099	209.064	Administração pública direta		Água e esgoto	Sim	Tx. no IPTU	Não	6.322.000	5.845.216	3.955.314		3.955.314	251.225.049
312240	Divisa Nova/MG	5.828	4.676	Administração pública direta	Não	Esgoto	Sim	Tx. no IPTU	Não	8.000	9.617	157.119	155.319	1.800	6.280.849
351410	Dois Córregos/SP	26.040	24.678	Administração pública direta		Água e esgoto	Não		Não						
351420	Dolcinópolis/SP	2.272	1.963	Administração pública direta		Não	Não		Não						
312250	Dom Cavati/MG	5.811	5.096	Administração pública direta	Não	Esgoto	Não		Não			137.847	137.847	0	7.214.767
312290	Dona Eusébia/MG	5.808	5.146	Administração pública direta	Não	Esgoto	Sim	Tx. no IPTU	Não	7.000	18.352	420.559	413.409	7.150	6.858.405
312310	Dores de Guanhães/MG	5.751	1.812	Administração pública direta		Água e esgoto	Não		Não	0	0	527.312	527.312	0	8.325.940
312340	Doresópolis/MG	1.578	1.169	Administração pública direta		Água e esgoto	Não		Não	0	0	72.600	0	72.600	5.768.915
351450	Duartina/SP	12.796	11.159	Administração pública direta	Sim	Não	Sim	Tx. no IPTU	Não	110.000	119.764	448.321	440.510	7.811	19.781.723
330170	Duque de Caxias/RJ	872.762	869.241	Administração pública direta	Não	Não	Não					68.301.338	0	68.301.338	
351480	Eldorado/SP	14.514	6.919	Administração pública direta	Não	Não	Não		Não	0	0	484.800	464.400	20.400	
351490	Elias Fausto/SP	15.312	12.395	Administração pública direta	Sim	Não	Sim	Tx. no IPTU	Não						
312360	Elói Mendes/MG	25.532	20.757	Administração pública direta	Não	Não	Sim	Tx. no IPTU	Não	32.199	0	791.972	791.972	0	21.120.138
351495	Embaúba/SP	2.442	2.054	Administração pública direta	Sim	Não	Não		Sim	15.000	5.921	345.321	345.321	0	6.512.128
351500	Embu/SP	248.722	248.722	Administração pública direta	Não	Não				209.579.003	0	8.896.841	0	8.896.841	209.579.003
351515	Engenheiro Coelho/SP	14.300	10.369	Administração pública direta	Não	Água e esgoto	Não		Não	17.400	3.200	66.400	40.000	26.400	2.300.000
312385	Entre Folhas/MG	5.065	3.820	Administração pública direta	Não	Esgoto	Não		Não	0	0	122.418	122.418	0	8.233.771
351519	Espírito Santo do Turvo/SP	4.428	3.756	Administração pública direta	Não	Não	Não		Não	0	0	258.434	253.884	4.550	10.655.292
312460	Estrela Dalva/MG	2.536	1.795	Administração pública direta	Não	Esgoto	Não		Não						
351530	Estrela do Norte/SP	2.474	1.860	Administração pública direta	Não	Não	Sim	Tx. no IPTU	Não	12.000	12.008	102.200	98.000	4.200	9.018.892
351520	Estrela d'Oeste/SP	9.042	7.321	Administração pública direta	Não	Não	Sim	Tx. no IPTU	Não	85.000	87.722	423.686	415.706	7.980	13.118.514

TABELA Ge01a - INFORMAÇÕES GERAIS

ANO DE
REFERÊNCIA
2009

Município		População total (IBGE)	População urbana (SNIS)	Natureza jurídica do órgão municipal responsável	Existência de algum serviço concedido	Órgão também presta serviço de água/esgoto?	Cobrança dos serviços			Receitas e despesas com serviçosde limpeza urbana					Despesa corrente da Prefeitura
							Regulares		Especiais	Receitas		Despesas, segundo o agente executor			
							Exis-tência	Forma	Exis-tência	Orçada	Arrecadada	Total	Público	Privado	
Código	Nome/UF	habitante	habitante						R\$/ano	R\$/ano	R\$/ano	R\$/ano	R\$/ano		
Região Sudeste		Ge001	Ge002	Ge054	Ge055	Ge056	Ge012	Ge013	Ge014	Ge005	Ge006	Ge007	Ge023	Ge009	Ge010
351560	Fernando Prestes/SP	5.312	4.437	Administração pública direta	Não	Não	Sim	Tx. no IPTU	Não	100.000	85.969	48.189	36.626	11.563	12.526.645
351570	Ferraz de Vasconcelos/SP	179.231	177.759	Administração pública direta		Não	Sim	Tx. no IPTU	Não						
351590	Floreal/SP	2.884	2.382	Administração pública direta	Não	Não	Não		Não	0	0	141.189	135.317	5.872	8.063.880
351600	Flórida Paulista/SP	13.761	10.806	Administração pública direta	Não	Não	Sim	Tx. no IPTU	Não	25.000	22.500	519.200	512.600	6.600	9.729.859
351610	Florínia/SP	2.856	2.516	Administração pública direta	Não	Não	Não		Não			215.640	24.000	191.640	
312610	Formiga/MG	67.178	60.708	Administração pública direta	Não	Água e esgoto	Sim	Tx. boleto água	Não	750.000	801.722	1.500.000	1.500.000		56.388.194
312640	Fortuna de Minas/MG	2.541	1.700	Administração pública direta	Não	Água e esgoto	Sim	Tx. no IPTU	Não	8.231	5.632				
351620	Franca/SP	330.938	324.573	Administração pública direta	Não	Não	Não		Não	0	0	10.152.771		10.152.771	
312650	Francisco Badaró/MG	10.604	3.141	Administração pública direta	Não	Não	Não		Não	0	0	190.000	150.000	40.000	11.250.457
312675	Franciscópolis/MG	5.662	2.212	Administração pública direta	Não	Esgoto	Não		Não	0	0	103.284	103.284	0	7.542.306
312695	Frei Lagonegro/MG	3.493	518	Administração pública direta	Não	Água e esgoto	Não		Não	44.000	0	41.850	41.850	0	6.201.615
312705	Fronteira dos Vales/MG	4.980	3.042	Administração pública direta	Não	Não	Não		Não						
312710	Frutal/MG	54.819	48.761	Administração pública direta	Sim	Não	Não		Não	0	0	123.000	90.000	33.000	7.200.000
312733	Gameleiras/MG	5.392	1.324	Administração pública direta	Não	Água	Não		Não	0	0	60.860	60.860	0	7.471.428
351670	Garça/SP	43.380	38.804	Administração pública direta	Sim	Não	Não		Não	0	0	2.735.592	1.462.098	1.273.494	51.242.501
351680	Gastão Vidigal/SP	4.118	3.773	Administração pública direta	Não	Não	Sim	Tx. no IPTU	Não	2.826	4.477	127.800	124.800	3.000	1.362.400
351690	General Salgado/SP	10.934	9.187	Administração pública direta	Não	Não	Não		Não	0	0	150.000	140.000	10.000	15.000.000
351700	Getulina/SP	10.960	7.609	Administração pública direta	Não	Água e esgoto	Não		Não						
312735	Glaucilândia/MG	3.072	1.102	Administração pública direta	Não	Não	Não		Não	0	0	125.902	125.902	0	5.807.018
351710	Glicério/SP	4.547	3.384	Administração pública direta	Não	Água e esgoto	Não		Não	120.000	0	94.192	94.192	0	10.033.670
312737	Goiabeira/MG	3.239	2.650	Administração pública direta		Água e esgoto	Não		Não						
312750	Gonzaga/MG	5.786	2.983	Administração pública direta	Não	Água e esgoto	Não		Não			10.378	10.378	0	6.543.611
312760	Gouveia/MG	11.927	8.214	Administração pública direta		Não	Não		Não						214.080
320225	Governador Lindenberg/ES	10.420	3.606	Administração pública direta	Não	Água e esgoto	Sim	Tx. boleto água	Não	21.988	21.988	172.800	172.800	0	874.000
312770	Governador Valadares/MG	263.274	251.521	Administração pública direta	Não	Não	Sim	Tx. em boleto	Não						
312780	Grão Mogol/MG	15.177	5.380	Administração pública direta	Não	Não	Não		Não			493.850	493.850	0	20.972.516
320230	Guacuí/ES	26.743	20.578	Administração pública direta	Não	Água e esgoto	Sim	Tx. no IPTU	Sim	167.919	167.919	500.000	500.000	0	9.476.349
351720	Guaíçara/SP	11.206	9.975	Administração pública direta	Não	Água e esgoto	Sim	Tx. no IPTU	Não	35.000	40.910	505.250	456.583	48.667	18.464.238
312800	Guanhães/MG	30.638	24.270	Administração pública direta	Não	Água e esgoto	Sim	Tx. no IPTU	Sim	21.500	179.806	925.812	800.997	124.816	28.802.956
351750	Guapiaçu/SP	17.938	15.487	Administração pública direta	Não	Água e esgoto	Sim	Tx. no IPTU	Não	1.634.887	600.177	1.634.887	338.887	1.296.000	24.809.117
312840	Guarani/MG	10.049	7.578	Administração pública direta		Água e esgoto	Não		Não	0	9.816	280.894	271.292	9.602	8.632.714
351810	Guaratã/SP	6.680	5.086	Administração pública direta	Não	Água e esgoto	Sim	Tx. no IPTU	Sim	62.400	13.996	264.450	261.090	3.360	10.263.542
351830	Guararema/SP	26.974	22.806	Administração pública direta	Não	Não	Não		Não	0	0	1.971.679	1.822.880	148.799	54.309.569
351840	Guaratinguetá/SP	113.357	108.313	Sociedade de economia mista com adminis	Não	Água e esgoto	Sim	Tx. boleto água	Sim	4.700.000	4.362.136	5.759.314	1.114.655	4.644.660	
351860	Guariba/SP	34.508	33.807	Administração pública direta	Não	Não	Não		Sim			740.577	740.577	0	45.319.225
351870	Guarujá/SP	308.058	307.966	Administração pública direta	Não	Não	Sim	Tx. no IPTU	Não	22.447.650	18.869.153	41.072.311	240.000	40.832.311	536.700.776
351880	Guarulhos/SP	1.299.283	1.271.365	Administração pública direta	Não	Água e esgoto	Não		Não	0	0	101.459.513	45.219.468	56.240.045	1.317.950.884
351885	Guataporã/SP	6.382	4.224	Administração pública direta	Não	Água e esgoto	Sim	Tx. no IPTU	Não	30.000	45.586	134.866	48.591	86.275	14.499.362
312880	Guidoval/MG	7.523	5.149	Administração pública direta	Não	Esgoto	Sim	Tx. no IPTU	Não	11.000	5.941	198.072	190.872	7.200	7.608.220

TABELA Ge01a - INFORMAÇÕES GERAIS

ANO DE
REFERÊNCIA

2009

Município	População total (IBGE)	População urbana (SNIS)	Natureza jurídica do órgão municipal responsável	Existência de algum serviço concedido	Órgão também presta serviço de água/esgoto?	Cobrança dos serviços			Receitas e despesas com serviços de limpeza urbana					Despesa corrente da Prefeitura	
						Regulares		Especiais	Receitas		Despesas, segundo o agente executor				
						Existência	Forma	Existência	Orçada	Arrecadada	Total	Público	Privado		
Código	Nome/UF	habitante	habitante						R\$/ano	R\$/ano	R\$/ano	R\$/ano	R\$/ano		
Região Sudeste		Ge001	Ge002	Ge054	Ge055	Ge056	Ge012	Ge013	Ge014	Ge005	Ge006	Ge007	Ge023	Ge009	Ge010
351890	Guzolândia/SP	4.917	3.976	Administração pública direta	Não	Não	Sim	Tx. no IPTU	Não	14.000	10.304	208.675	202.874	5.801	9.715.256
351900	Herculândia/SP	9.125	8.240	Administração pública direta	Não	Água e esgoto	Não		Não						
351907	Hortolândia/SP	205.856	205.856	Administração pública direta	Não	Não	Não		Não	0	0	3.148.394	0	3.148.394	284.316.687
351910	Iacanga/SP	9.732	8.614	Administração pública direta	Não	Água e esgoto	Não		Não	10.000	18.447	347.232	337.974	9.258	3.445.140
312930	Iapu/MG	11.501	7.814	Administração pública direta	Não	Esgoto	Sim	Tx. no IPTU	Não	0	0	256.507	256.507	0	10.535.919
351925	Iaras/SP	5.658	3.114	Administração pública direta	Não	Não	Sim	Tx. no IPTU	Não	10.000	10.930	126.053	125.713	340	2.777.136
351940	Ibirá/SP	11.141	10.292	Administração pública direta	Não	Não	Sim	Tx. no IPTU	Não	57.700	100.713	464.446	451.853	12.593	16.743.308
320250	Ibiraçu/ES	10.724	7.779	Administração pública direta	Não	Não	Não								17.462.230
351950	Ibirarema/SP	7.235	6.659	Administração pública direta	Não	Não	Sim	Tx. no IPTU	Não	352.180	352.180	352.180	352.180	0	10.000.000
312980	Ibirité/MG	157.438	156.896	Administração pública direta	Não	Não	Sim	Tx. no IPTU	Não	1.587.000	198.375	2.972.250	2.972.250		224.000.000
313000	Ibituruna/MG	2.938	2.291	Administração pública direta	Não	Água e esgoto	Não		Não	0	0	6.999	0	6.999	5.625.805
313010	Igarapé/MG	33.773	30.818	Administração pública direta	Não	Não	Não		Não	0	0	1.465.355	302.551	1.162.803	30.394.275
330187	Iguaba Grande/RJ	22.947	22.947	Administração pública direta	Não	Não	Sim	Tx. no IPTU	Não	0	0	2.167.136	41.850	2.125.286	30.994.604
352030	Iguape/SP	30.675	24.530	Administração pública direta	Não	Não	Sim	Tx. em boleto	Não	170.500	116.580	1.442.860	444.000	998.860	
352040	Ilhabela/SP	26.011	25.793	Administração pública direta	Não	Não	Sim	Tx. no IPTU	Sim	1.850.000	1.770.000	5.000.000	1.500.000	3.500.000	78.564.707
313050	Illicinea/MG	11.828	8.881	Administração pública direta	Não	Esgoto	Sim	Tx. no IPTU	Não	35.000	22.000	250.472	250.472	0	10.539.678
352050	Indaiatuba/SP	183.803	180.915	Administração pública direta	Não	Água e esgoto	Sim	Tx. no IPTU	Sim	4.683.000	4.925.762	14.705.919	1.929.500	12.776.419	260.982.342
313070	Indianópolis/MG	6.671	4.194	Administração pública direta	Não	Não	Sim	Tx. no IPTU	Não	19.900	15.000	358.848	347.808	11.040	15.422.812
313120	Ipanema/MG	17.916	13.808	Administração pública direta	Não	Não	Sim	Tx. no IPTU	Não	20.000	8.670				17.857.159
313130	Ipatinga/MG	244.508	242.666	Administração pública direta	Sim	Água e esgoto	Sim	Tx. no IPTU	Não	1.024.000	748.053	22.812.686	297.457	22.515.229	393.890.198
352100	Iperó/SP	27.526	18.361	Administração pública direta	Não	Não	Sim	Tx. no IPTU	Não	434.280	340.000	526.462	526.462	0	35.871.172
352110	Ipeúna/SP	5.691	4.773	Administração pública direta	Não	Água e esgoto	Sim	Tx. no IPTU	Não	180.000	101.882	50.894	37.875	13.019	11.510.667
352140	Iracemápolis/SP	19.700	19.148	Administração pública direta	Não	Água e esgoto	Sim	Tx. no IPTU	Não	200.000	202.815	886.865	379.618	507.247	31.277.416
352170	Itaberá/SP	17.674	11.049	Administração pública direta	Não	Não	Sim	Tx. no IPTU	Não	120.000	80.000	473.224	473.224	0	15.600.000
313170	Itaboraí/MG	110.419	102.444	Empresa pública	Não	Não	Sim	Tx. no IPTU	Não	647.874	711.581	7.920.225	7.920.225	0	214.586.967
313180	Itabirinha/MG	10.819	8.324	Administração pública direta	Não	Não	Não		Não	0	0	707.228	707.228	0	
313190	Itabirito/MG	43.832	42.078	Administração pública direta	Não	Não	Sim	Tx. no IPTU	Não	200.000	226.420	2.525.288	137.240	2.388.048	91.622.189
330190	Itaboraí/RJ	228.996	216.514	-	Não	Não	Sim	Tx. no IPTU	Não	2.210.300	1.100.036	9.761.869	2.532.192	7.229.677	214.850.126
330200	Itaguaí/RJ	105.633	101.742	Administração pública direta	Não	Não	Sim	Tx. no IPTU	Não			15.478.929		15.478.929	
313220	Itaguara/MG	12.956	9.592	Administração pública direta	Não	Não	Sim	Tx. no IPTU	Não	69.301	54.207	327.033	315.650	11.384	11.613.251
352180	Itai/SP	24.093	18.852	Administração pública direta	Não	Não	Não		Não	650.000	0	647.040	630.040	17.000	34.314.246
313230	Itaipé/MG	12.072	5.088	Administração pública direta	Não	Esgoto	Não		Não			296.586	296.586	0	10.526.270
352190	Itajobi/SP	14.683	12.190	Administração pública direta	Não	Água e esgoto	Sim	Tx. no IPTU	Não	180.000	134.648	293.200	277.300	15.900	22.435.688
313240	Itajubá/MG	90.225	82.717	Administração pública direta	Não	Não	Sim	Tx. no IPTU	Não	950.000	841.063	2.579.626	0	2.579.626	77.227.591
330205	Italva/RJ	14.676	10.677	Administração pública direta	Não	Esgoto	Sim	Tx. no IPTU	Não	168.000	4.157.471	40.340	39.671	669	
313290	Itamogi/MG	11.218	8.430	Administração pública direta	Não	Esgoto	Sim	Tx. no IPTU	Não	195.000	133.028	250.000	250.000		11.667.295
313300	Itamonte/MG	14.611	8.284	Administração pública direta	Não	Não	Sim	Tx. no IPTU	Não	50.671	36.290	382.975	277.247	105.728	18.711.935
352210	Itanhaém/SP	87.338	86.485	Administração pública direta	Não	Não	Sim	Tx. no IPTU	Não	9.200.000	9.072.016	7.890.000	1.950.000	5.940.000	136.190.000
313310	Itanhandu/MG	15.253	12.378	Administração pública direta	Não	Água e esgoto	Sim	Tx. no IPTU	Não			103.000	103.000	0	

TABELA Ge01a - INFORMAÇÕES GERAIS

ANO DE
REFERÊNCIA
2009

Município		População total (IBGE)	População urbana (SNIS)	Natureza jurídica do órgão municipal responsável	Existência de algum serviço concedido	Órgão também presta serviço de água/esgoto?	Cobrança dos serviços			Receitas e despesas com serviçosde limpeza urbana					Despesa corrente da Prefeitura
							Regulares		Especiais	Receitas		Despesas, segundo o agente executor			
							Exis-tência	Forma	Exis-tência	Orçada	Arrecadada	Total	Público	Privado	
Código	Nome/UF	habitante	habitante						R\$/ano	R\$/ano	R\$/ano	R\$/ano	R\$/ano		
Região Sudeste		Ge001	Ge002	Ge054	Ge055	Ge056	Ge012	Ge013	Ge014	Ge005	Ge006	Ge007	Ge023	Ge009	Ge010
313330	Itaobim/MG	21.618	16.255	Administração pública direta	Não	Não	Não		Não	0	0	655.201	655.201	0	16.604.590
330210	Itaocara/RJ	22.452	16.322	Administração pública direta	Não	Esgoto	Sim	Tx. no IPTU	Não			1.989.363			
352220	Itapeçerica da Serra/SP	161.983	160.716	Administração pública direta	Não	Não	Sim	Tx. no IPTU	Sim	2.610.500	2.632.850	5.927.187	3.513.011	2.414.176	115.071.856
313350	Itapeçerica/MG	21.200	16.295	Administração pública direta	Não	Água e esgoto	Sim	Tx. no IPTU	Não	15.000	3.419	168.451	152.943	15.507	18.935.554
320280	Itapemirim/ES	32.761	20.931	Administração pública direta		Água e esgoto	Não		Não						
352240	Itapeva/SP	89.768	64.020	Administração pública direta	Não	Não	Sim	Tx. no IPTU	Sim	1.841.602	1.667.646	1.723.444	1.723.444	0	128.753.713
352250	Itapevi/SP	205.881	205.881	Administração pública direta		Não	Não					14.658.692	132.242	14.526.450	211.366.994
352260	Itapira/SP	72.657	68.926	Administração pública direta	Não	Água e esgoto	Não		Não	0	0	3.109.499	683.168	2.426.330	116.170.000
352265	Itapirapuã Paulista/SP	3.919	1.898	Administração pública direta	Não	Não	Não		Não	0	0	92.200	89.280	2.920	9.758.740
352290	Itapui/SP	12.536	11.909	Administração pública direta	Não	Água e esgoto	Não		Não	0	0	272.025	272.025		
352340	Itatiba/SP	99.047	82.224	Administração pública direta	Sim	Não	Sim	Tx. no IPTU	Não	1.862.523	1.965.842	462.831	0	462.831	144.822.761
352350	Itatinga/SP	19.085	17.052	Administração pública direta	Não	Água	Sim	Tx. no IPTU	Não	2.101.000	0	220.317	220.317		1.709.317
313375	Itaú de Minas/MG	15.257	14.913	Administração pública direta	Não	Esgoto	Sim	Tx. no IPTU	Não	192.500	30.238	970.687	961.018	9.670	25.969.495
352360	Itirapina/SP	14.829	13.396	Administração pública direta	Não	Água e esgoto	Sim	Tx. no IPTU	Não	103.079	0	327.189	307.488	19.701	26.412.913
352380	Itobi/SP	7.708	7.075	Administração pública direta		Não	Não		Não						
352390	Itu/SP	157.384	146.216	Administração pública direta		Não	Não		Não	0	0	14.677.928	0	14.677.928	
313420	Ituiutaba/MG	96.759	91.964	Administração pública direta	Não	Água e esgoto	Sim	Tx. no IPTU	Sim	4.550.000	2.394.148	6.815.958	471.035	6.344.923	90.394.563
352400	Itupeva/SP	42.458	34.858	Administração pública direta	Não	Água e esgoto	Não		Não			3.000.000	3.000.000	0	72.329.513
313440	Iturama/MG	33.231	31.223	Administração pública direta	Não	Não	Sim	Tx. no IPTU	Não	700.000	307.914	2.398.726	0	2.398.726	66.825.708
352420	Jaborandi/SP	6.715	6.284	Administração pública direta	Não	Não	Sim	Tx. no IPTU	Não	20.000	11.519	457.269	138.826	318.443	2.290.175
352430	Jaboticabal/SP	73.084	70.245	Autarquia		Água e esgoto	Não		Não			1.164.014	908.493	255.521	12.165.891
352440	Jacarei/SP	212.824	204.019	Administração pública direta	Não	Não	Sim	Tx. em boleto	Não	1.924.000	1.947.472	9.748.358	11.600	9.736.758	229.016.156
313470	Jacinto/MG	12.923	9.368	Administração pública direta		Não	Sim	Tx. no IPTU	Não	0	35.453	661.230	661.230	0	10.681.597
313480	Jacui/MG	7.426	4.278	Administração pública direta	Não	Esgoto	Sim	Tx. no IPTU	Não	12.747	0	158.933	92.070	66.863	9.804.239
352470	Jaguariúna/SP	41.107	38.325	Administração pública direta	Não	Água e esgoto	Não		Não			3.107.400	3.107.400		
352480	Jales/SP	49.996	46.864	Administração pública direta	Sim	Não	Não		Não	0	0	2.516.506	0	2.516.506	46.185.219
352500	Jandira/SP	112.130	112.130	Administração pública direta	Não	Não	Não		Não	0	0	4.789.978	248.600	4.541.378	122.328.768
352520	Jarinu/SP	22.822	17.885	Administração pública direta	Não	Não	Não		Não	0	0	450.000	450.000	0	35.622.166
352530	Jaú/SP	135.546	130.965	Administração pública direta	Não	Não	Sim	Tx. no IPTU	Não	1.944.000	2.066.966	3.258.855	1.771.116	1.487.739	61.255.626
313550	Jequeri/MG	13.225	7.076	Administração pública direta	Não	Água e esgoto	Sim	Tx. no IPTU	Não	2.500	0	264.623	262.523	2.100	12.563.240
352540	Jeriquara/SP	3.216	2.505	Administração pública direta	Não	Não	Sim	Tx. no IPTU	Não	12.000	8.000				
313610	Joanésia/MG	5.567	1.962	Administração pública direta	Não	Água e esgoto	Não		Não	0	0	89.978	86.639	3.339	7.716.527
313620	João Monlevade/MG	75.320	74.938	Administração pública direta	Não	Água e esgoto	Sim	Tx. no IPTU	Não	90.952	50.231	2.047.457	858.672	1.188.784	108.715.258
313630	João Pinheiro/MG	45.150	35.729	Administração pública direta	Não	Não	Não								
313640	Joaquim Felício/MG	4.086	2.504	Administração pública direta	Não	Esgoto	Não			0	0	121.221	121.221	0	7.541.364
313655	José Raydan/MG	4.412	1.199	Administração pública direta	Não	Esgoto	Não		Não			197.796	165.912	31.884	6.096.828
313670	Juiz de Fora/MG	526.706	522.331	Autarquia	Sim	Não	Sim	Tx. no IPTU	Sim	19.352.775	19.858.495	30.791.185	24.187.546	6.603.639	648.149.732
352585	Jumirim/SP	2.290	1.289	Administração pública direta	Não	Água e esgoto	Sim	Tx. no IPTU	Sim	8.691	0	48.800	0	48.800	6.371.752
352590	Jundiaí/SP	349.929	324.837	Administração pública direta	Não	Não	Sim	Tx. no IPTU	Não	15.253.968		23.393.714	0	23.393.714	

TABELA Ge01a - INFORMAÇÕES GERAIS

ANO DE
REFERÊNCIA
2009

Município		População total (IBGE)	População urbana (SNIS)	Natureza jurídica do órgão municipal responsável	Existência de algum serviço concedido	Órgão também presta serviço de água/esgoto?	Cobrança dos serviços			Receitas e despesas com serviçosde limpeza urbana					Despesa corrente da Prefeitura
							Regulares		Especiais	Receitas		Despesas, segundo o agente executor			
							Exis-tência	Forma	Exis-tência	Orçada	Arrecadada	Total	Público	Privado	
Código	Nome/UF	habitante	habitante						R\$/ano	R\$/ano	R\$/ano	R\$/ano	R\$/ano		
Região Sudeste		Ge001	Ge002	Ge054	Ge055	Ge056	Ge012	Ge013	Ge014	Ge005	Ge006	Ge007	Ge023	Ge009	Ge010
352610	Juquiá/SP	19.585	12.495	Administração pública direta	Não	Não	Não		Não	0	0	1.460.694	1.131.682	329.012	29.531.158
313710	Lagamar/MG	7.873	5.161	Administração pública direta	Não	Esgoto	Não		Não	0	0	50.000	50.000	0	10.000.000
313720	Lagoa da Prata/MG	47.007	45.962	Administração pública direta	Não	Não			Não						
313760	Lagoa Santa/MG	48.213	45.491	Administração pública direta	Não	Não	Sim	Tx. no IPTU	Não	800.000	1.007.681	2.564.301	2.564.301	0	56.777.634
352630	Lagoinha/SP	4.909	3.104	Administração pública direta	Não	Não	Não		Não	30.000	0	0	0	0	20.000
352640	Laranjal Paulista/SP	26.296	24.065	Administração pública direta	Não	Não	Sim	Tx. no IPTU	Não	1.300.000	958.461	1.207.950	1.207.950	0	35.206.105
313810	Lassance/MG	6.651	3.851	Administração pública direta	Não	Água	Não		Não						
352660	Lavrinhas/SP	7.002	6.413	Administração pública direta	Não	Não	Sim	Tx. no IPTU	Sim						
313830	Leandro Ferreira/MG	2.986	2.040	Administração pública direta	Não	Esgoto	Sim	Tx. no IPTU	Não	1.353	1.353	90.000	90.000	0	500.000
352670	Leme/SP	88.995	86.548	Administração pública direta	Não	Água e esgoto	Não		Não	0	0	2.954.721	2.736.000	218.721	116.804.042
352680	Lençóis Paulista/SP	63.314	61.676	Administração pública direta	Não	Água e esgoto	Sim	Tx. no IPTU	Sim	535.000	594.552	3.870.698	3.220.698	650.000	84.050.323
313862	Limeira do Oeste/MG	6.792	4.046	Administração pública direta	Não	Não	Sim	Tx. no IPTU	Não	16.500	15.503	340.506	340.506	0	15.520.881
352690	Limeira/SP	281.583	269.489	Administração pública direta	Não	Não	Sim	Tx. no IPTU	Sim	8.592.282	3.236.476	36.462.396	138.577	36.323.819	315.226.642
352700	Lindóia/SP	5.974	5.974	Administração pública direta	Não	Água e esgoto	Não		Não	0	0	328.937	316.299	12.637	15.781.828
352710	Lins/SP	73.183	71.724	Administração pública direta	Não	Não	Sim	Tx. no IPTU	Não	3.500.000	2.498.731	2.026.524	123.460	1.903.064	85.989.963
352725	Lourdes/SP	2.032	1.668	Administração pública direta	Não	Não	Não		Não	0	0	104.760	100.440	4.320	5.835.104
352740	Lucélia/SP	20.284	17.646	Administração pública direta	Não	Não	Sim	Tx. no IPTU	Sim	20.000	16.000	343.170	343.170	0	27.695.404
352750	Lucianópolis/SP	2.443	1.866	Administração pública direta	Não	Não	Sim	Tx. no IPTU	Não	12.000	10.091	105.563	101.363	4.200	6.132.808
313868	Luislândia/MG	6.727	2.540	Administração pública direta	Não	Não	Não		Não	0	0	178.496	178.496	0	7.356.236
313870	Luminárias/MG	5.527	4.273	Administração pública direta	Sim	Água e esgoto	Sim	Tx. no IPTU	Sim	50.391	36.391	162.315	154.515	7.800	2.400.000
352800	Macatuba/SP	16.939	16.448	Administração pública direta	Não	Não	Sim	Tx. no IPTU	Não	270.000	211.542	1.316.104	1.316.104		26.960.068
352820	Macedônia/SP	3.393	2.502	Administração pública direta	Não	Não	Sim	Tx. no IPTU	Não	9.000	10.095	418.067	412.682	5.386	7.468.414
330245	Macuco/RJ	5.626	4.591	Administração pública direta	Não	Esgoto	Sim	Tx. no IPTU	Não	29.987	17.738	1.080.716		1.080.716	21.980.702
313940	Manhuaçu/MG	78.605	63.382	Autarquia	Não	Não	Não		Não			2.703.315	2.511.000	192.315	
320330	Mantenópolis/ES	11.630	7.124	Administração pública direta	Não	Não	Não		Não	1.000	14.847	326.296	326.296	0	16.857.785
352880	Maracá/SP	13.710	12.113	Administração pública direta	Não	Não	Sim	Tx. no IPTU	Não	100.000	101.119	1.441.036	1.441.036	0	23.898.580
320334	Marechal Floriano/ES	13.302	6.337	Administração pública direta	Não	Esgoto	Sim	Tx. no IPTU	Não	150.000	76.750	880.926	546.787	334.139	24.901.487
313990	Maria da Fé/MG	14.637	8.100	Administração pública direta	Não	Não	Não		Não	0	0	540.000	532.200	7.800	11.705.860
314000	Mariana/MG	54.689	47.337	Administração pública direta	Não	Não	Sim	Tx. no IPTU	Não	210.000	107.113	3.021.704	932.604	2.089.100	126.776.034
352890	Mariópolis/SP	3.896	3.083	Administração pública direta	Não	Não	Não		Não			0			
330270	Maricá/RJ	123.492	120.665	Administração pública direta	Sim	Não	Não		Não	0	0	7.130.954	36.000	7.094.954	124.458.499
352900	Marília/SP	225.938	217.211	Administração pública direta	Não	Água e esgoto	Não		Sim	200.000	183.908	11.669.476	11.669.476	0	249.023.936
314020	Maripá de Minas/MG	2.981	2.384	Administração pública direta	Não	Não	Sim	Tx. no IPTU	Não	22.959	23.898	108.668	105.300	3.368	5.603.606
314050	Martinho Campos/MG	12.662	10.419	Administração pública direta	Não	Água	Sim	Tx. no IPTU	Não			200.000	200.000	0	
352930	Matão/SP	78.222	76.631	Administração pública direta	Não	Água	Não		Não	0	0	5.279.341	563.819	4.715.522	77.286.772
352940	Mauá/SP	417.458	417.458	Administração pública direta	Não	Não	Não					19.619.816	3.103.957	16.515.859	340.257.339
330280	Mendes/RJ	17.880	17.727	Administração pública direta	Não	Água e esgoto	Sim	Outra forma	Sim	0	0	1.877.000	1.877.000		
352960	Meridiano/SP	3.929	2.611	Administração pública direta		Não	Sim	Tx. no IPTU	Não	40.000	51.589	1.047.234	1.043.764	3.470	11.674.671
352965	Mesópolis/SP	1.767	1.305	Administração pública direta	Não	Não	Sim	Tx. no IPTU	Não	15.000	13.803	285.035	233.031	52.004	7.194.614

TABELA Ge01a - INFORMAÇÕES GERAIS

ANO DE
REFERÊNCIA
2009

Município		População total (IBGE)	População urbana (SNIS)	Natureza jurídica do órgão municipal responsável	Existência de algum serviço concedido	Órgão também presta serviço de água/esgoto?	Cobrança dos serviços			Receitas e despesas com serviçosde limpeza urbana					Despesa corrente da Prefeitura
							Regulares		Especiais	Receitas		Despesas, segundo o agente executor			
Código	Nome/UF	habitante	habitante				Exis-tência	Forma	Exis-tência	Orçada	Arrecadada	Total	Público	Privado	
										R\$/ano	R\$/ano	R\$/ano	R\$/ano	R\$/ano	
Região Sudeste		Ge001	Ge002	Ge054	Ge055	Ge056	Ge012	Ge013	Ge014	Ge005	Ge006	Ge007	Ge023	Ge009	Ge010
330285	Mesquita/RJ	190.056	190.056	Administração pública direta	Não	Não	Sim	Tx. no IPTU		1.000.000	1.953.547	11.458.406		11.458.406	100.422.366
352970	Miguelópolis/SP	21.095	18.904	Administração pública direta	Não	Não	Sim	Tx. no IPTU				46.200	0	46.200	
314190	Minduri/MG	3.665	3.193	Administração pública direta	Não	Esgoto	Sim	Tx. no IPTU	Não	5.860					
353000	Mira Estrela/SP	2.663	1.878	Administração pública direta		Não	Sim	Tx. no IPTU		48.000	27.821	105.989	99.631	6.357	9.195.558
330300	Miracema/RJ	26.824	24.833	Administração pública direta	Não	Esgoto	Sim	Tx. no IPTU	Não	145.318	72.659				
314210	Miradouro/MG	10.648	5.780	Administração pública direta	Não	Esgoto	Não		Não	0	0	350.500	293.103	57.397	12.855.116
353010	Mirandópolis/SP	26.761	23.375	Administração pública direta	Não	Água e esgoto	Não		Não			0	0	0	26.203.909
353030	Mirassol/SP	54.920	53.265	Administração pública direta	Sim	Água e esgoto	Sim	Tx. no IPTU	Não	1.400.000	1.045.217	739.624		739.624	31.118.246
353050	Mococa/SP	68.718	63.514	Administração pública direta	Não	Não	Não		Não			1.237.479	1.237.479		79.366.978
353070	Mogi Guaçu/SP	139.836	131.066	Administração pública direta	Não	Água e esgoto	Sim	Tx. no IPTU	Não	4.351.200	3.361.184	7.536.734	5.517.235	2.019.498	167.815.436
353060	Moji das Cruzes/SP	375.268	343.308	Administração pública direta	Não	Não	Não		Não			26.012.695	0	26.012.695	354.614.081
353080	Moji Mirim/SP	88.373	82.478	Administração pública direta	Não	Não	Sim	Tx. no IPTU	Não	3.000.000	3.894.814	4.664.429	0	4.664.429	123.302.047
353090	Mombuca/SP	3.471	2.838	Administração pública direta	Sim	Não	Sim	Tx. no IPTU		44.413	44.413	167.992	89.032	78.960	10.962.592
353110	Mongaguá/SP	44.087	43.946	Administração pública direta		Não	Sim	Outra forma	Não	0	0	7.674.000	0	7.674.000	88.144.876
314270	Montalvania/MG	16.135	9.998	Administração pública direta	Não	Não	Não		Não	0	0	0	0	0	320.522
320350	Montanha/ES	18.856	14.003	Administração pública direta	Não	Não	Sim	Tx. no IPTU	Não	180.000	54.400	2.113.557	2.113.557	0	28.583.838
353120	Monte Alegre do Sul/SP	7.473	3.840	Administração pública direta		Água e esgoto	Sim	Tx. no IPTU	Não	142.011	123.433	275.120	180.480	94.640	13.288.030
353160	Monte Castelo/SP	4.131	3.153	Administração pública direta		Água e esgoto	Sim	Tx. no IPTU		7.103		199.731	199.731		8.995.306
314315	Monte Formoso/MG	4.943	1.708	Administração pública direta	Não	Não	Não		Não	0	0	81.840	81.840	0	6.781.000
353180	Monte Mor/SP	46.641	42.096	Administração pública direta	Sim	Não	Não		Não	0	0	1.440.000	0	1.440.000	
314320	Monte Santo de Minas/MG	20.536	16.202	Administração pública direta	Não	Esgoto	Sim	Tx. no IPTU	Não	94.000	86.521	287.483	207.083	80.400	17.930.859
353170	Monteiro Lobato/SP	4.295	1.776	Administração pública direta	Não	Não	Não		Não	0	0				
314350	Morada Nova de Minas/MG	8.750	6.752	Administração pública direta	Não	Não	Não		Não	2.000	0	603.072	603.072	0	12.433.671
353190	Morro Agudo/SP	26.305	24.575	Administração pública direta	Não	Água e esgoto	Sim	Tx. no IPTU	Não	450.000	431.872	1.097.299	0	1.097.299	15.496.145
314360	Morro da Garça/MG	2.966	1.762	Administração pública direta	Não	Esgoto	Não		Não						
314370	Morro do Pilar/MG	3.524	2.674	Administração pública direta	Não	Água e esgoto	Não		Não	0	0	20.000	20.000	0	1.200.000
320360	Mucuriç/ES	5.910	3.614	Administração pública direta		Não	Não					18.360	18.360	0	
314390	Muriae/MG	99.628	92.204	Autarquia	Não	Água e esgoto	Sim	Tx. boleto água	Não	3.010.000	2.833.482	4.613.318	4.432.938	180.380	81.706.132
314435	Naque/MG	6.154	5.724	Administração pública direta	Não	Esgoto	Sim	Tx. no IPTU	Não	0	0	33.480	33.480		229.708
330310	Natividade/RJ	15.406	12.264	Administração pública direta		Esgoto	Não		Não	0	0	996.000	0	996.000	20.000.000
314450	Nazareno/MG	8.096	6.230	Administração pública direta	Não	Esgoto	Sim	Tx. no IPTU	Sim	6.000	1.179	117.178	117.178	0	7.797.673
353260	Nhandeara/SP	10.771	8.704	Administração pública direta	Sim	Não	Sim	Tx. no IPTU	Não	190.000	210.690	881.985	875.985	6.000	
330320	Nilópolis/RJ	159.408	159.408	Administração pública direta	Não	Esgoto	Sim	Tx. no IPTU	Não	0	0	805.622	0	805.622	9.667.464
330330	Niterói/RJ	479.384	479.384	Sociedade de economia mista com adminis	Não	Não	Sim	Tx. no IPTU	Sim	74.030.000	96.946.456	96.946.456	62.273.494	34.672.962	719.561.628
314467	Nova Belém/MG	3.532	1.031	Administração pública direta	Não	Água e esgoto	Não			0	0	114.901	114.901		7.154.340
353282	Nova Campina/SP	9.267	4.486	Administração pública direta	Não	Não	Não		Não	0	0	212.312	210.203	2.109	14.999.968
353284	Nova Canaã Paulista/SP	2.172	824	Administração pública direta	Não	Não	Sim	Tx. no IPTU	Não	43.000	10.953	9.544	9.544	0	5.027.815
353290	Nova Europa/SP	10.092	9.340	Administração pública direta	Não	Água e esgoto	Sim	Tx. no IPTU	Não	350.000	87.500	95.000	75.000	20.000	410.000
314480	Nova Lima/MG	76.608	74.862	Administração pública direta	Não	Esgoto	Sim	Tx. no IPTU	Sim	1.515.000	1.536.644	6.440.100	117.180	6.322.920	198.962.712

TABELA Ge01a - INFORMAÇÕES GERAIS

ANO DE
REFERÊNCIA
2009

Município		População total (IBGE)	População urbana (SNIS)	Natureza jurídica do órgão municipal responsável	Existência de algum serviço concedido	Órgão também presta serviço de água/esgoto?	Cobrança dos serviços			Receitas e despesas com serviços de limpeza urbana					Despesa corrente da Prefeitura
							Regulares		Especiais	Receitas		Despesas, segundo o agente executor			
							Existência	Forma		Existência	Orçada	Arrecadada	Total	Público	
Código	Nome/UF	habitante	habitante							R\$/ano	R\$/ano	R\$/ano	R\$/ano	R\$/ano	
Região Sudeste		Ge001	Ge002	Ge054	Ge055	Ge056	Ge012	Ge013	Ge014	Ge005	Ge006	Ge007	Ge023	Ge009	Ge010
353330	Nova Luzitânia/SP	3.795	3.430	Administração pública direta	Não	Não	Sim	Tx. no IPTU	Não	18.000	28.691.720				
353340	Nova Odessa/SP	48.754	47.781	Administração pública direta	Não	Não	Sim	Tx. no IPTU	Sim	811.000	771.977	1.440.370	1.440.370	0	70.251.690
320390	Nova Venécia/ES	46.354	30.416	Administração pública direta	Não	Não	Não		Não			1.901.222	1.901.222	0	60.203.090
353325	Novais/SP	3.974	3.503	Administração pública direta	Não	Água e esgoto	Sim	Tx. no IPTU	Não	65.000	32.738	64.636	56.836	7.800	7.879.861
314530	Novo Cruzeiro/MG	31.319	9.664	Administração pública direta	Não	Não	Sim	Tx. em boleto	Não		43.560	507.440	507.440		22.274.808
353350	Novo Horizonte/SP	36.271	33.626	Administração pública direta	Não	Não	Não			0	0	1.300.000	820.000	480.000	51.407.521
353360	Nuporanga/SP	7.004	5.708	Administração pública direta	Não	Água e esgoto	Sim	Tx. no IPTU				411.161	403.241	7.920	
314550	Olímpio Noronha/MG	2.655	2.167	Administração pública direta		Água e esgoto	Sim	Tx. no IPTU	Não	10.000	5.726	52.197	52.197		6.013.667
314570	Oliveira Fortes/MG	1.951	1.086	Administração pública direta	Não	Não	Sim	Tx. no IPTU	Não	530		36.000	36.000		
353400	Onda Verde/SP	4.005	3.112	Administração pública direta	Não	Não	Não		Não	0	0	220.376	217.373	3.003	10.181.363
353420	Orindiúva/SP	5.406	4.994	Administração pública direta		Não	Sim	Tx. no IPTU	Não	846.000	698.605	1.105.863	1.094.716	11.147	15.337.977
314587	Orizânia/MG	7.078	2.074	Administração pública direta	Não	Não	Não		Não	5.000	0	29.603	29.603		8.979.457
353430	Orlândia/SP	37.534	36.882	Administração pública direta	Não	Água e esgoto	Sim	Tx. no IPTU	Não	1.500.000	832.320	1.826.135	0	1.826.135	
353440	Osasco/SP	718.646	718.646	Administração pública direta	Sim	Não	Sim	Tx. no IPTU	Sim			30.000.000	0	30.000.000	
353470	Ourinhos/SP	104.542	101.739	Autarquia	Não	Água e esgoto	Sim	Tx. boleto água	Sim	3.000.000	2.886.542	4.428.434	4.428.434	0	175.867.242
314590	Ouro Branco/MG	35.475	31.333	Administração pública direta	Não	Não	Não		Não	0	0	1.297.289	757.834	539.455	65.662.158
314610	Ouro Preto/MG	69.495	60.061	Administração pública direta	Não	Água e esgoto	Sim	Tx. no IPTU	Não	6.768.000	5.569.000	10.773.302	5.569.000	5.204.302	646.024.938
314655	Pai Pedro/MG	6.217	1.700	Administração pública direta	Não	Não	Não		Não	0	0	180.000	180.000		7.308.650
314650	Pains/MG	8.476	6.030	Administração pública direta	Não	Água e esgoto	Sim	Tx. no IPTU	Não	45.546	26.279	276.254	276.254	0	15.471.809
353510	Palmares Paulista/SP	11.742	11.438	Administração pública direta	Não	Não	Sim	Tx. no IPTU	Não	24.500	27.890	183.791	183.791	0	13.592.323
353520	Palmeira d'Oeste/SP	9.706	7.240	Administração pública direta	Não	Não	Sim	Tx. no IPTU	Não						
353530	Palmital/SP	22.323	20.199	Administração pública direta	Não	Água e esgoto	Sim	Tx. no IPTU	Sim	564.000	560.851	1.401.174	789.836	611.338	29.430.294
314690	Papagaios/MG	15.384	12.903	Administração pública direta	Não	Água e esgoto	Sim	Tx. no IPTU	Sim	3.000	17.521	442.281	442.281	0	14.745.652
314710	Pará de Minas/MG	84.264	79.915	Administração pública direta	Não	Água e esgoto	Sim	Tx. no IPTU	Não	135.000	2.341.649	2.250.495	15.000	2.235.495	63.557.018
353550	Paraguaçu Paulista/SP	44.685	40.338	Administração pública direta	Não	Não	Sim	Tx. no IPTU	Não	1.383.000	650.863	1.500.000	1.100.000	400.000	68.254.125
353560	Paraibuna/SP	16.833	5.181	Administração pública direta	Não	Água e esgoto									
314730	Paraisópolis/MG	18.844	15.863	Administração pública direta	Não	Água e esgoto	Sim	Tx. no IPTU	Não	290.000	238.095	317.901	317.901	0	20.286.818
353590	Paranapuã/SP	3.739	3.321	Administração pública direta	Não	Não	Não		Não	17.500	17.617	242.409	242.409	0	3.706.892
353610	Pardinho/SP	5.337	4.079	Administração pública direta	Não	Não	Sim	Tx. no IPTU	Não	43.446	24.230	1.185.600	1.185.600	0	15.000.000
353620	Pariqueira-Açu/SP	18.918	13.192	Administração pública direta	Não	Não	Não		Não						
353625	Parisi/SP	2.149	1.740	Administração pública direta	Não	Água e esgoto	Não		Não	0	0	131.538	126.138	5.400	7.776.187
314790	Passos/MG	107.619	102.503	Administração pública direta	Não	Água e esgoto	Não		Não	0	0	3.218.217	0	3.218.217	84.850.447
314820	Patrocínio do Muriaé/MG	5.613	4.289	Administração pública direta	Não	Não	Sim	Tx. no IPTU	Não	0	0	67.600	67.000	600	804.000
330385	Paty do Alferes/RJ	26.196	18.507	Administração pública direta	Não	Não	Sim	Tx. no IPTU	Não	102.600	113.452	1.739.963	1.549.663	190.300	39.737.574
353640	Paulicéia/SP	5.791	4.579	Administração pública direta	Não	Água e esgoto	Não		Não			253.206	253.206	0	6.324.332
314840	Paulistas/MG	5.002	2.326	Administração pública direta	Não	Não	Não		Não						
353660	Paulo de Faria/SP	9.463	8.597	Administração pública direta	Não	Não	Sim	Tx. no IPTU	Não	18.764.196	18.544.862	1.013.850	1.006.075	7.775	14.131.149
314850	Pavão/MG	9.155	5.564	Administração pública direta	Não	Esgoto	Sim	Tx. no IPTU	Sim	3.000	8.564	150.660	150.660		11.737.880
314860	Pecanha/MG	17.727	8.753	Administração pública direta	Não	Esgoto	Sim	Tx. no IPTU	Não	16.500	6.794	344.759	252.759	92.000	17.985.713

TABELA Ge01a - INFORMAÇÕES GERAIS

ANO DE
REFERÊNCIA
2009

Município		População total (IBGE)	População urbana (SNIS)	Natureza jurídica do órgão municipal responsável	Existência de algum serviço concedido	Órgão também presta serviço de água/esgoto?	Cobrança dos serviços			Receitas e despesas com serviçosde limpeza urbana					Despesa corrente da Prefeitura
							Regulares		Especiais	Receitas		Despesas, segundo o agente executor			
							Exis-tência	Forma	Exis-tência	Orçada	Arrecadada	Total	Público	Privado	
Código	Nome/UF	habitante	habitante						R\$/ano	R\$/ano	R\$/ano	R\$/ano	R\$/ano		
Região Sudeste		Ge001	Ge002	Ge054	Ge055	Ge056	Ge012	Ge013	Ge014	Ge005	Ge006	Ge007	Ge023	Ge009	Ge010
353670	Pedemeiras/SP	43.245	39.835	Administração pública direta	Não	Não	Não		Não	4.980.880	0	4.980.880	4.980.880	0	46.395.700
314875	Pedra Bonita/MG	6.751	1.702	Administração pública direta	Não	Água e esgoto	Não		Não	0	0	118.277	118.277	0	1.281.853
314910	Pedralva/MG	11.351	5.312	Administração pública direta		Não	Sim	Tx. no IPTU	Sim	32.000	24.378	206.584	206.584		
353710	Pedreira/SP	40.752	39.838	Administração pública direta	Não	Água e esgoto	Não		Não	0	0	4.560.074	3.910.826	649.248	62.836.315
314930	Pedro Leopoldo/MG	59.064	49.470	Administração pública direta	Não	Não	Sim	Tx. no IPTU	Não	170.000	135.679	3.770.725	1.680.000	2.090.725	59.247.102
353730	Penápolis/SP	59.597	56.530	Autarquia	Não	Água e esgoto	Sim	Tx. boleto água	Sim	2.330.000	2.510.697	6.285.584	6.285.584	0	79.446.279
314950	Pequeri/MG	3.093	2.850	Administração pública direta	Não	Esgoto	Não		Não	0	0	258.281	257.144	1.137	6.280.009
353740	Pereira Barreto/SP	24.777	23.231	Administração pública direta	Não	Água	Sim	Tx. no IPTU	Não		125.000	1.262.201	1.262.201	0	
353760	Peruibe/SP	57.686	56.617	Administração pública direta	Não	Não	Sim	Tx. no IPTU	Não	8.711.229	6.858.054	7.015.327	4.011.960	3.003.367	113.775.215
330390	Petrópolis/RJ	315.119	297.671	Sociedade de economia mista com adminis	Não	Água e esgoto	Sim	Tx. no IPTU	Sim		55.200.000	24.860.480	11.528.480	13.332.000	
353770	Piacatu/SP	5.472	4.893	Administração pública direta	Não	Não	Sim	Tx. no IPTU	Não	32.000	38.494	156.062	151.823	4.239	8.705.694
315015	Piedade de Caratinga/MG	6.937	4.456	Administração pública direta		Esgoto	Não		Não	0	0	350.629	25.110	325.519	7.648.805
315050	Pimenta/MG	8.525	6.946	Administração pública direta		Água e esgoto	Sim	Tx. no IPTU	Não	25.000	22.205	298.585	293.665	4.919	10.358.677
353800	Pindamonhangaba/SP	144.613	138.482	Administração pública direta	Não	Água e esgoto	Não		Não	0	0				8.400.000
330395	Pinheiral/RJ	22.382	20.507	Administração pública direta	Não	Esgoto	Não		Não						
353860	Piracaia/SP	22.740	22.740	Administração pública direta	Não	Não	Não		Não	0	0	1.343.389	0	1.343.389	
315060	Piracema/MG	6.785	3.183	Administração pública direta	Não	Água e esgoto	Sim	Tx. no IPTU	Não	10.276	16.172	68.666	63.670	4.996	6.617.126
353870	Piracicaba/SP	368.843	355.639	Administração pública direta	Não	Água e esgoto	Sim	Tx. no IPTU				18.841.736	0	18.841.736	
330400	Pirai/RJ	26.114	22.146	Administração pública direta	Não	Não	Sim	Tx. no IPTU	Não	534.793	515.836				87.830.947
353880	Piraju/SP	29.398	26.294	Administração pública direta	Não	Não	Não		Não	0	0	104.753	86.599	18.154	38.170.351
315070	Pirajuba/MG	4.059	3.690	Administração pública direta		Não	Não								
353900	Pirangi/SP	10.807	9.693	Administração pública direta	Não	Água e esgoto	Sim	Tx. no IPTU	Sim	125.000	112.868	322.486	305.663	16.823	15.909.744
315120	Pirapora/MG	53.708	52.463	Administração pública direta	Não	Água e esgoto	Sim	Tx. no IPTU	Não	449.000	386.619	2.879.906	992.581	1.887.325	76.102.973
353930	Pirassununga/SP	71.470	64.791	Administração pública direta	Não	Água e esgoto	Sim	Tx. no IPTU	Não	1.092.100	884.341	2.124.779	2.124.779	0	108.306.334
353950	Pitangueiras/SP	35.441	33.884	Administração pública direta	Não	Água e esgoto	Não		Sim			972.000	0	972.000	
320420	Piúma/ES	17.212	16.301	Administração pública direta	Não	Não	Sim	Tx. no IPTU	Não	210.000	238.090	1.785.086	866.879	918.207	19.077.737
315150	Piumhi/MG	32.580	28.907	Administração pública direta	Não	Não	Sim	Tx. no IPTU	Não	283.000	347.476	732.887	720.147	12.740	33.455.195
353970	Platina/SP	3.407	2.658	Administração pública direta	Não	Não	Sim	Tx. no IPTU	Não	8.500	8.322	158.893	150.965	7.928	7.025.413
353980	Poá/SP	112.481	110.795	Administração pública direta	Não	Não	Não		Não						
315180	Poços de Caldas/MG	151.449	147.326	Administração pública direta	Não	Água e esgoto	Sim	Tx. no IPTU	Não	2.521.813	3.023.383	3.106.200	1.692.200	1.414.000	219.510.777
315190	Pocrane/MG	8.790	4.838	Administração pública direta	Não	Água e esgoto	Não		Não						
353990	Poloni/SP	5.100	4.561	Administração pública direta	Não	Não	Sim	Tx. no IPTU	Não	43.000	35.000	285.500	283.000	2.500	10.255.967
315200	Pompéu/MG	29.929	26.456	Administração pública direta	Não	Esgoto	Sim	Tx. no IPTU	Não	164.000	99.671	2.620.321	2.615.790	4.531	30.084.440
354010	Pongai/SP	3.510	2.900	Administração pública direta	Não	Não	Não		Não	0	0	157.200	153.000	4.200	8.000.000
354020	Pontal/SP	39.272	38.515	Administração pública direta	Não	Água e esgoto	Não		Não	0	0	951.141		951.141	
320425	Ponto Belo/ES	7.247	5.648	Administração pública direta		Não	Não		Não	0	0	718.057	700.057	18.000	11.805.597
354040	Populina/SP	4.253	3.372	Administração pública direta	Não	Não	Sim	Tx. no IPTU		13.000	12.025	261.097	255.262	5.834	1.393.900
354050	Porangaba/SP	8.946	4.464	Administração pública direta	Não	Não	Sim	Tx. no IPTU	Sim	39.122	34.437	457.445	457.445		12.095.347
330410	Porciúncula/RJ	18.444	13.990	Administração pública direta	Não	Não	Sim	Tx. no IPTU	Não	261.302	104.500	20.199.150	20.199.150	0	

TABELA Ge01a - INFORMAÇÕES GERAIS

ANO DE
REFERÊNCIA
2009

Município		População total (IBGE)	População urbana (SNIS)	Natureza jurídica do órgão municipal responsável	Existência de algum serviço concedido	Órgão também presta serviço de água/esgoto?	Cobrança dos serviços			Receitas e despesas com serviços de limpeza urbana					Despesa corrente da Prefeitura
							Regulares		Especiais	Receitas		Despesas, segundo o agente executor			
							Existência	Forma		Existência	Orçada	Arrecadada	Total	Público	
Código	Nome/UF	habitante	habitante							R\$/ano	R\$/ano	R\$/ano	R\$/ano	R\$/ano	
Região Sudeste		Ge001	Ge002	Ge054	Ge055	Ge056	Ge012	Ge013	Ge014	Ge005	Ge006	Ge007	Ge023	Ge009	Ge010
315220	Porteirinha/MG	37.842	18.827	Administração pública direta	Não	Não	Não		Não	0	0	745.446	745.446	0	10.617.174
354060	Porto Feliz/SP	47.964	40.598	Administração pública direta	Não	Não	Não		Não			2.092.892	1.260.920	831.972	91.348.476
315250	Pouso Alegre/MG	127.974	117.457	Administração pública direta	Não	Não	Sim	Tx. no IPTU	Sim	1.956.000	1.838.640	8.564.325	3.925.299	4.639.027	110.692.571
354100	Praia Grande/SP	249.551	249.551	Administração pública direta	Não	Não	Não		Não			25.651.691	9.688.236	15.963.455	419.138.914
354130	Presidente Epitácio/SP	40.891	38.181	Administração pública direta	Não	Não	Sim	Tx. no IPTU	Não	180.000	229.532	2.803.086	1.917.989	885.097	65.859.011
354140	Presidente Prudente/SP	207.725	203.380	Sociedade de economia mista com adminis	Não	Não	Sim	Tx. no IPTU	Não	15.000.000	16.015.723	11.512.165		11.512.165	219.426.890
354150	Presidente Venceslau/SP	38.439	36.617	Administração pública direta	Não	Água e esgoto	Sim	Tx. no IPTU	Sim	120.640	32.131	600.000	600.000		
354165	Quadra/SP	2.789	874	Administração pública direta	Não	Não	Não		Sim	20.000	12.038	148.566	140.414	8.152	8.334.868
354190	Queluz/SP	11.197	10.135	Administração pública direta	Não	Não	Sim	Tx. no IPTU	Não	91.821	49.471	646.475	619.380	27.095	17.495.516
315380	Queluzito/MG	1.896	805	Administração pública direta	Não	Água e esgoto	Sim	Tx. no IPTU	Não	1.000	2.858	92.501	37.783	54.718	4.389.704
354200	Quintana/SP	5.948	5.494	Administração pública direta	Não	Não	Sim	Tx. no IPTU		0	0				9.306.196
354210	Rafard/SP	8.364	7.313	Administração pública direta	Não	Água e esgoto	Não		Não	0	0	138.000	138.000		15.000.000
315400	Raul Soares/MG	24.606	15.600	Administração pública direta		Água e esgoto	Sim	Outra forma	Não	100.000	80.000	1.010.000	790.000	220.000	23.329.474
354230	Redenção da Serra/SP	4.245	2.116	Administração pública direta	Não	Não	Sim	Tx. no IPTU	Não	3.570	7.797	60.000	60.000	0	8.327.345
315420	Resende Costa/MG	10.941	8.504	Administração pública direta	Não	Não	Sim	Tx. no IPTU	Não	324.463	2.649	324.463	324.463	0	9.687.742
330420	Resende/RJ	130.035	122.238	Administração pública direta		Não	Não		Não	0	0	3.558.434	342.000	3.216.434	
315430	Resplendor/MG	17.608	13.573	Administração pública direta	Não	Esgoto	Sim	Tx. no IPTU	Não	30.000	58.082	709.414	709.414		19.537.234
315440	Ressaquinha/MG	4.732	2.994	Administração pública direta	Não	Esgoto	Não			0	0	184.140	184.140	0	7.362.418
354280	Ribeira/SP	3.545	1.286	Administração pública direta	Não	Não	Não		Não	19.000	19.000				
354290	Ribeirão Bonito/SP	11.857	10.974	Administração pública direta	Não	Água e esgoto	Sim	Tx. no IPTU	Não	297.805	20.500.000	332.787	332.787		
354325	Ribeirão Grande/SP	6.992	1.903	Administração pública direta	Não	Não	Sim	Tx. no IPTU	Não	4.000	7.116	140.985	126.225	14.760	13.107.418
354330	Ribeirão Pires/SP	112.011	112.011	Administração pública direta	Não	Água e esgoto	Sim	Outra forma	Não	0	0	4.245.947	0	4.245.947	
354340	Ribeirão Preto/SP	563.107	560.695	Autarquia	Não	Água e esgoto	Não		Sim	4.557.490	908.106	36.736.268	292.446	36.443.822	1.047.661.835
354370	Rincão/SP	10.846	9.123	Administração pública direta	Não	Água e esgoto	Sim	Tx. no IPTU	Sim	266.500	146.519	255.557	247.228	8.329	16.138.175
320435	Rio Bananal/ES	17.247	5.748	Administração pública direta	Não	Água e esgoto	Sim	Tx. no IPTU	Não	74.131	63.011	379.899	371.024	8.875	28.012.742
330430	Rio Bonito/RJ	55.051	42.128	Administração pública direta	Não	Esgoto	Não		Não	0	0	7.000.000	2.400.000	4.600.000	90.000.000
354390	Rio Claro/SP	191.886	186.478	Administração pública direta	Não	Água e esgoto	Não		Sim	0		7.149.000	857.000	6.292.000	300.742.086
330450	Rio das Flores/RJ	8.787	6.196	Administração pública direta	Não	Água e esgoto	Sim	Tx. no IPTU	Não	63.000	74.905	726.809	331.309	395.500	21.927.287
330455	Rio de Janeiro/RJ	6.186.710	6.186.710	Sociedade de economia mista com adminis	Sim	Não	Sim	Tx. no IPTU	Sim	729.806.140	701.724.480	639.943.436	458.849.587	181.093.849	9.661.453.920
315510	Rio do Prado/MG	4.412	2.651	Administração pública direta	Não	Esgoto	Não		Não	329.786	329.786			0	3.463.531
315500	Rio Doce/MG	2.656	1.751	Administração pública direta	Não	Água e esgoto	Não		Não	0	0	146.779	49.310	97.469	6.699.913
315530	Rio Manso/MG	5.266	2.615	Administração pública direta	Não	Não	Sim	Tx. no IPTU	Não	55.815	37.349	132.025	132.025	0	7.056.745
320440	Rio Novo do Sul/ES	11.447	6.106	Administração pública direta	Não	Esgoto	Sim	Tx. no IPTU	Não	25.000	47.600	90.780	90.780	0	17.461.725
315580	Rio Pomba/MG	17.359	14.556	Administração pública direta	Não	Água e esgoto	Sim	Tx. no IPTU	Sim	1.406	31.273	392.790	392.790		12.230.008
354420	Riolândia/SP	10.542	8.345	Administração pública direta	Não	Não	Sim	Tx. no IPTU	Não	29.000	16.439	695.042	539.441	155.601	17.909.685
354350	Riversul/SP	6.520	4.612	Administração pública direta	Não	Esgoto	Não		Sim			60.380	57.380	3.000	
315630	Rodeiro/MG	6.589	5.414	Administração pública direta	Não	Esgoto	Sim	Tx. no IPTU		12.500	8.240	105.497	98.447	7.050	6.872.920
315645	Rosário da Limeira/MG	4.362	1.929	Administração pública direta	Não	Esgoto									
354430	Roseira/SP	9.527	8.887	Administração pública direta	Não	Não	Não			0	0	330.000	130.000	200.000	16.000.000

TABELA Ge01a - INFORMAÇÕES GERAIS

ANO DE
REFERÊNCIA
2009

Município		População total (IBGE)	População urbana (SNIS)	Natureza jurídica do órgão municipal responsável	Existência de algum serviço concedido	Órgão também presta serviço de água/esgoto?	Cobrança dos serviços			Receitas e despesas com serviçosde limpeza urbana					Despesa corrente da Prefeitura
							Regulares		Especiais	Receitas		Despesas, segundo o agente executor			
							Exis-tência	Forma	Exis-tência	Orçada	Arrecadada	Total	Público	Privado	
Código	Nome/UF	habitante	habitante						R\$/ano	R\$/ano	R\$/ano	R\$/ano	R\$/ano		
Região Sudeste		Ge001	Ge002	Ge054	Ge055	Ge056	Ge012	Ge013	Ge014	Ge005	Ge006	Ge007	Ge023	Ge009	Ge010
315670	Sabará/MG	126.195	122.776	Administração pública direta	Não	Esgoto	Sim	Tx. no IPTU	Não	1.068.400	1.596.295				88.044.006
354470	Sagres/SP	2.338	1.751	Administração pública direta	Não	Não	Não		Não	0	0	274.312	270.712	3.600	6.223.823
315700	Salinas/MG	38.789	29.385	Administração pública direta	Não	Não	Sim	Tx. no IPTU	Não	55.000	41.679	808.147	714.295	93.852	32.543.265
315710	Salto da Divisa/MG	7.157	5.867	Administração pública direta	Não	Esgoto	Não		Não	0	0	585.900	585.900	0	8.535.420
354530	Salto de Pirapora/SP	39.616	31.998	Administração pública direta	Não	Não	Não		Não	0	0	955.199	856.878	98.321	50.135.427
354520	Salto/SP	109.948	108.934	Administração pública direta	Não	Água e esgoto	Não		Não			2.644.469	656.286	1.988.183	146.364.464
354560	Santa Adélia/SP	14.537	13.653	Administração pública direta	Não	Água e esgoto	Não		Não	0	0	373.182	359.032	14.150	21.462.079
354580	Santa Bárbara d'Oeste/SP	189.573	187.164	Administração pública direta	Sim	Não	Sim	Tx. no IPTU	Não	0	0	4.910.027	967.680	3.942.347	
315720	Santa Bárbara/MG	27.571	24.721	Administração pública direta	Não	Não	Sim	Tx. no IPTU		16.200	15.125	904.321	647.371	256.950	30.527.252
354600	Santa Branca/SP	13.881	12.463	Administração pública direta	Não	Água e esgoto	Sim	Tx. no IPTU	Sim	250.000	196.254	305.466	305.466	0	22.347.200
354610	Santa Clara d'Oeste/SP	2.141	1.568	Administração pública direta	Não	Não	Não		Não						
354620	Santa Cruz da Conceição/SP	4.154	2.662	Administração pública direta	Não	Água e esgoto	Não		Sim	0	0	125.550	125.550	0	9.800.000
354630	Santa Cruz das Palmeiras/SP	33.583	32.384	Administração pública direta	Não	Água e esgoto	Não		Não	0	0	3.383.550	3.343.560	39.990	30.585.116
315750	Santa Efigênia de Minas/MG	4.568	2.848	Administração pública direta	Não	Esgoto	Não		Não			368.437	38.080	330.357	7.334.691
354650	Santa Ernestina/SP	5.618	5.137	Administração pública direta	Não	Não	Sim	Tx. no IPTU	Não			9.420	8.500	920	
354660	Santa Fé do Sul/SP	29.192	27.891	Administração pública direta	Não	Água e esgoto	Não		Não						41.868.752
315765	Santa Helena de Minas/MG	6.126	3.436	Administração pública direta	Não	Não	Sim	Tx. no IPTU		15.000	5.000	180.000	180.000	0	
354680	Santa Isabel/SP	46.902	35.765	Administração pública direta	Não	Água e esgoto	Não		Não	0	0	1.500.000	1.440.000	60.000	64.000.000
315770	Santa Juliana/MG	11.571	9.650	Administração pública direta	Não	Esgoto	Sim	Tx. no IPTU	Não	10.000	0	842.959	842.959		18.752.000
354690	Santa Lúcia/SP	8.154	7.599	Administração pública direta	Não	Água e esgoto	Sim	Tx. no IPTU	Sim	23.395	16.741	104.370	104.370		11.324.022
315780	Santa Luzia/MG	231.607	230.737	Administração pública direta	Não	Não	Sim	Tx. no IPTU	Não	2.680.000	2.083.233	5.729.405	72.000	5.657.405	149.615.750
354700	Santa Maria da Serra/SP	5.920	5.232	Administração pública direta	Não	Esgoto	Não		Não	0	0		0		
330460	Santa Maria Madalena/RJ	10.775	5.975	Administração pública direta	Não	Esgoto	Sim	Tx. no IPTU	Não	45.500	48.140	2.400.879	1.862.600	538.280	26.879.520
354710	Santa Mercedes/SP	2.596	2.231	Administração pública direta	Não	Não	Não		Não	0	0	279.925	261.025	18.900	6.207.978
315935	Santa Rita de Minas/MG	5.980	4.284	Administração pública direta	Não	Esgoto	Sim	Tx. no IPTU	Não		25.714	447.350	447.350	0	8.228.425
315960	Santa Rita do Sapucaí/MG	36.150	30.645	Administração pública direta	Não	Água e esgoto	Não		Não						37.170.560
354740	Santa Rita d'Oeste/SP	2.501	1.675	Administração pública direta	Não	Água e esgoto	Não		Não	0	0	118.760	113.360	5.400	6.522.187
354720	Santana da Ponte Preta/SP	1.616	1.080	Administração pública direta	Não	Não	Sim	Tx. no IPTU	Não	19.500	21.409	67.196	67.196	0	5.496.126
354730	Santana de Parnaíba/SP	114.321	114.321	Administração pública direta	Não	Não	Sim	Tx. no IPTU	Não	4.500.000	4.185.668	8.018.874	0	8.018.874	78.402.230
315880	Santana do Jacaré/MG	4.716	4.552	Administração pública direta	Não	Esgoto	Não		Não			48.943	48.943	0	5.937.741
354770	Santo Anastácio/SP	21.222	19.727	Administração pública direta	Não	Não	Não			0	0	774.434	754.533	19.901	22.204.113
354780	Santo André/SP	673.396	673.396	Autarquia	Não	Água e esgoto	Sim	Tx. boleto água	Não	33.409.940	32.595.485	27.259.097			1.121.895.931
354790	Santo Antônio da Alegria/SP	6.346	4.692	Administração pública direta	Não	Água e esgoto	Não		Sim	0	2.640	106.500	83.700	22.800	11.349.376
354805	Santo Antônio do Aracanguá/SP	7.335	5.430	Administração pública direta	Não	Água e esgoto	Não								
354810	Santo Antônio do Jardim/SP	5.785	3.439	Administração pública direta		Não	Não		Não	0	0	270.980	264.000	6.980	
354820	Santo Antônio do Pinhal/SP	6.896	3.703	Administração pública direta	Não	Não	Sim	Tx. no IPTU	Sim						
316060	Santo Hipólito/MG	3.673	2.346	Administração pública direta	Não	Não	Não		Não			58.590	58.590		
354840	Santópolis do Aguapeí/SP	4.234	4.061	Administração pública direta	Não	Água e esgoto	Sim	Tx. no IPTU	Não		24.548				
354850	Santos/SP	417.098	414.866	Administração pública direta	Não	Não	Não		Não			70.032.121	0	70.032.121	559.256.199

TABELA Ge01a - INFORMAÇÕES GERAIS

ANO DE
REFERÊNCIA
2009

Município		População total (IBGE)	População urbana (SNIS)	Natureza jurídica do órgão municipal responsável	Existência de algum serviço concedido	Órgão também presta serviço de água/esgoto?	Cobrança dos serviços			Receitas e despesas com serviçosde limpeza urbana					Despesa corrente da Prefeitura
							Regulares		Especiais	Receitas		Despesas, segundo o agente executor			
							Existência	Forma	Existência	Orçada	Arrecadada	Total	Público	Privado	
Código	Nome/UF	habitante	habitante							R\$/ano	R\$/ano	R\$/ano	R\$/ano	R\$/ano	
Região Sudeste		Ge001	Ge002	Ge054	Ge055	Ge056	Ge012	Ge013	Ge014	Ge005	Ge006	Ge007	Ge023	Ge009	Ge010
354870	São Bernardo do Campo/SP	810.979	796.839	Administração pública direta	Não	Não	Sim	Tx. no IPTU	Sim		32.699.960	61.386.968	358.000	61.028.968	
354880	São Caetano do Sul/SP	152.093	152.093	Administração pública direta	Não	Não	Sim	Tx. no IPTU	Não	30.050.000	21.778.491				488.944.660
354890	São Carlos/SP	220.463	209.537	Administração pública direta	Não	Não	Não		Não	0	0	11.521.035	1.088.391	10.432.644	295.230.519
316105	São Félix de Minas/MG	3.484	1.892	Administração pública direta	Não	Esgoto	Não		Não	0	0	280.000	280.000	0	6.228.590
316140	São Francisco do Glória/MG	5.685	3.200	Administração pública direta	Não	Água e esgoto	Sim	Tx. no IPTU	Não	14.371	14.645	162.910	157.510	5.400	7.461.788
316110	São Francisco/MG	55.141	31.511	Administração pública direta	Não	Não	Sim	Tx. no IPTU	Não	15.000	17.671	992.580	357.780	634.800	37.523.945
320470	São Gabriel da Palha/ES	30.604	22.787	Administração pública direta	Não	Não	Sim	Tx. no IPTU	Não	278.674	278.674	2.446.283	981.102	1.465.181	
316160	São Geraldo da Piedade/MG	4.865	1.130	Administração pública direta	Não	Água e esgoto	Não		Não			85.000	85.000	0	35.479
316165	São Geraldo do Baixo/MG	3.461	2.331	Administração pública direta	Não	Água e esgoto	Não			0	0	10.000	10.000	0	60.000
316170	São Gonçalo do Abaeté/MG	6.546	4.360	Administração pública direta	Não	Não	Não		Não	0	0	437.799	431.179	6.620	10.787.477
316180	São Gonçalo do Pará/MG	11.246	8.567	Administração pública direta		Esgoto	Sim	Tx. no IPTU	Não	102.000	85.000	393.500	393.500	0	133.838.801
330490	São Gonçalo/RJ	991.382	991.382	Administração pública direta	Não	Não	Sim	Tx. no IPTU	Não	11.154.485	10.504.054	41.621.989	81.360	41.540.629	472.503.294
316210	São Gotardo/MG	32.580	30.559	Administração pública direta	Não	Não	Sim	Tx. no IPTU	Não		60.000	70.000	20.000	50.000	840.000
354910	São João da Boa Vista/SP	83.909	78.783	Administração pública direta	Não	Não	Não		Não	0	0	1.494.732	166.531	1.328.202	107.371.432
316230	São João da Mata/MG	2.981	1.787	Administração pública direta	Não	Água e esgoto	Sim		Sim	4.852	4.124	66.496	66.496	0	
354925	São João de Iracema/SP	1.810	1.387	Administração pública direta	Não	Água e esgoto	Sim	Tx. no IPTU	Não	15.000	8.908	119.230	37.686	81.544	5.584.928
330510	São João de Meriti/RJ	469.827	469.827	Administração pública direta	Não	Não	Sim	Tx. no IPTU	Sim	6.958.000	7.686.000	8.039.807	0	8.039.807	86.822.798
316250	São João del Rei/MG	85.503	80.347	Administração pública direta	Não	Água e esgoto	Sim	Tx. no IPTU	Não		9.197.890	2.365.870	426.870	1.939.000	85.363.625
316265	São João do Pacui/MG	4.223	1.746	Administração pública direta	Não	Água	Não					161.520	161.520	0	7.028.000
316280	São João Evangelista/MG	16.254	10.260	Administração pública direta	Não	Esgoto	Não		Não			774.070		774.070	
316292	São Joaquim de Bicas/MG	23.986	17.505	Administração pública direta	Não	Não	Não		Não	0	0	1.147.001	1.130.001	17.000	35.525.401
316295	São José da Lapa/MG	19.234	11.120	Administração pública direta	Não	Não	Sim	Tx. no IPTU	Não	19.000	15.130	591.284	591.284	0	23.486.073
330513	São José de Ubá/RJ	7.297	3.178	Administração pública direta	Não	Água	Não		Não	0	0	160.000	0	160.000	1.200.000
316330	São José do Divino/MG	3.881	2.727	Administração pública direta	Não	Esgoto	Não		Não	0	0	300.000	300.000	0	6.471.085
316340	São José do Goiabal/MG	5.743	3.599	Administração pública direta	Não	Esgoto	Sim	Tx. no IPTU	Não	20.000	0	507.000	502.200	4.800	
316350	São José do Jacuri/MG	7.234	2.163	Administração pública direta	Não	Não	Sim	Tx. no IPTU	Não	570	1.316	113.700	113.700	0	6.465.663
354970	São José do Rio Pardo/SP	53.281	46.322	Administração pública direta	Não	Água e esgoto	Sim	Tx. no IPTU		1.017.000	987.200	2.079.000	1.533.000	546.000	68.169.000
354980	São José do Rio Preto/SP	419.632	394.778	Administração pública direta	Não	Não	Não		Não	0	0	15.320.287	1.600.000	13.720.287	626.718.795
354990	São José dos Campos/SP	615.871	608.339	Administração pública direta	Não	Não	Sim	Tx. no IPTU	Não	8.648.000	5.652.480	55.579.565	52.963.232	2.616.333	1.051.877.000
316370	São Lourenço/MG	42.688	42.688	Administração pública direta	Não	Água e esgoto	Não		Não						
355000	São Luís do Paraitinga/SP	10.908	6.768	Administração pública direta	Não	Não	Não		Não	0	0	262.550	251.100	11.450	20.000.000
316380	São Miguel do Anta/MG	7.094	3.876	Administração pública direta	Não	Esgoto	Não		Não	0	0	101.688	101.688	0	6.917.137
355030	São Paulo/SP	11.037.593	10.380.616	Administração pública direta	Sim	Não	Não		Não	101.526.400	52.379.812	967.503.647	5.235.224	962.268.423	19.795.260.602
330520	São Pedro da Aldeia/RJ	84.866	79.018	Administração pública direta	Não	Não	Sim	Tx. no IPTU	Não		510.000	0	0		
316390	São Pedro da União/MG	5.386	2.828	Administração pública direta	Não	Não	Sim	Tx. no IPTU	Sim			6.590	2.790	3.800	
355050	São Pedro do Turvo/SP	7.439	4.883	Administração pública direta	Não	Água e esgoto	Sim	Tx. no IPTU	Não	40.000	23.130	263.959	263.959	0	13.979.179
355040	São Pedro/SP	31.575	26.677	Administração pública direta	Não	Não	Não		Não	0	0	1.323.251	828.630	494.621	37.000.000
320495	São Roque do Canaã/ES	10.817	5.257	Administração pública direta	Não	Não	Sim	Tx. no IPTU	Não	28.000	25.842	364.945	364.945		
355080	São Sebastião da Grama/SP	12.990	8.634	Administração pública direta	Não	Água e esgoto	Não		Não	315.097		315.097	308.137	6.960	

TABELA Ge01a - INFORMAÇÕES GERAIS

ANO DE
REFERÊNCIA
2009

Município		População total (IBGE)	População urbana (SNIS)	Natureza jurídica do órgão municipal responsável	Existência de algum serviço concedido	Órgão também presta serviço de água/esgoto?	Cobrança dos serviços			Receitas e despesas com serviçosde limpeza urbana					Despesa corrente da Prefeitura
							Regulares		Especiais	Receitas		Despesas, segundo o agente executor			
							Exis-tência	Forma	Exis-tência	Orçada	Arrecadada	Total	Público	Privado	
Código	Nome/UF	habitante	habitante						R\$/ano	R\$/ano	R\$/ano	R\$/ano	R\$/ano		
Região Sudeste		Ge001	Ge002	Ge054	Ge055	Ge056	Ge012	Ge013	Ge014	Ge005	Ge006	Ge007	Ge023	Ge009	Ge010
316450	São Sebastião do Maranhão/MG	12.099	3.523	Administração pública direta	Não	Não	Não		Não	0	0	81.000	81.000		
316470	São Sebastião do Paraíso/MG	64.800	59.373	Administração pública direta	Não	Esgoto	Não		Não	0	0	1.867.890	216.092	1.651.798	71.866.751
316520	São Thomé das Letras/MG	6.943	3.642	Administração pública direta	Não	Esgoto	Não		Não	0	0	0	0	0	8.395.844
316500	São Tiago/MG	10.645	8.266	Administração pública direta	Não	Não	Sim		Sim	25.000	21.187	350.344	350.344	0	8.299.325
355100	São Vicente/SP	330.795	330.645	Administração pública direta	Não	Não	Não		Não			14.479.302	5.318	14.473.984	
316540	Sapucai-Mirim/MG	6.046	3.711	Administração pública direta	Não	Não	Não		Não	0	0	88.838	50.220	38.618	8.066.435
316550	Sardoá/MG	5.477	1.839	Administração pública direta	Não	Esgoto	Não		Não	0	0	133.920	133.920	0	6.844.667
316553	Sarzedo/MG	25.583	20.925	Administração pública direta	Não	Não	Sim	Tx. no IPTU	Não	50.000	56.443				26.705.268
316560	Senador Cortes/MG	2.082	1.319	Administração pública direta	Não	Água e esgoto	Sim	Tx. no IPTU	Não	1.223	1.389	52.719	50.220	2.499	5.281.920
316570	Senador Firmino/MG	7.361	4.801	Administração pública direta	Não	Água e esgoto	Sim	Tx. no IPTU	Não	26.000	19.958	392.068	392.068	0	9.221.762
316600	Senhora de Oliveira/MG	5.873	3.200	Administração pública direta	Não	Não	Não		Não	13.226	6.456	135.397	135.397	0	7.994.953
316620	Senhora dos Remédios/MG	10.588	3.589	Administração pública direta	Não	Água e esgoto	Não		Não	0	0	80.000	80.000	0	1.000.000
316640	Seritinga/MG	1.818	1.458	Administração pública direta	Não	Água e esgoto	Sim	Tx. no IPTU	Não	2.825	747				
330555	Seropédica/RJ	78.819	64.248	Administração pública direta	Não	Não	Não		Não						
320500	Serra/ES	404.688	402.722	Administração pública direta	Sim	Não	Sim	Tx. no IPTU	Não	3.800.000	2.788.530	25.956.853		25.956.853	480.515.269
355150	Serrana/SP	39.574	39.109	Administração pública direta	Não	Água e esgoto	Sim	Tx. no IPTU	Não	25.000	23.545	383.026	0	383.026	2.076.456
316690	Serrania/MG	7.584	6.504	Administração pública direta	Não	Não	Sim	Tx. no IPTU	Não	100.000	80.000	223.000	217.000	6.000	4.563.633
316695	Serranópolis de Minas/MG	4.787	1.842	Administração pública direta	Não	Não	Não		Não	0	10.000	211.220	154.350	56.870	6.674.522
316710	Serro/MG	21.525	12.794	Administração pública direta	Não	Não	Sim	Tx. no IPTU	Não	40.973	15.752	343.459	119.440	224.019	15.198.409
355170	Sertãozinho/SP	110.999	107.952	Administração pública direta	Não	Não	Sim	Tx. no IPTU	Não	3.400.000	3.493.023	7.502.143	754.752	6.747.390	161.466.247
355180	Sete Barras/SP	13.148	6.468	Administração pública direta	Não	Não	Não		Não						150.000
316720	Sete Lagoas/MG	225.358	220.377	Administração pública direta	Não	Não	Sim	Tx. em boleto	Não	3.000.000	683.975	10.003.070		10.003.070	285.936.701
330560	Silva Jardim/RJ	22.230	16.782	Administração pública direta	Não	Não	Sim	Tx. em boleto	Não	140.000	83.107	1.757.902	0	1.757.902	62.987.175
316740	Silvianópolis/MG	6.261	3.546	Administração pública direta	Não	Água e esgoto	Sim	Tx. no IPTU	Não	45.000	39.748	206.478	201.078	5.400	7.811.594
316750	Simão Pereira/MG	2.594	1.508	Administração pública direta	Não	Água e esgoto	Não		Sim	11.130					
355210	Socorro/SP	34.447	22.699	Administração pública direta	Não	Não	Não		Não	0	872.266	872.266	776.272	95.994	39.910.393
316780	Soledade de Minas/MG	5.795	3.694	Administração pública direta	Não	Água e esgoto	Sim	Tx. no IPTU		16.000	19.891	155.445	155.445	0	6.665.767
355220	Sorocaba/SP	584.313	576.330	Administração pública direta	Não	Não	Sim	Tx. no IPTU	Não	20.850.000	20.850.000	19.702.950	0	19.702.950	268.559.998
355240	Sumaré/SP	241.077	237.663	Administração pública direta	Não	Água e esgoto	Não		Não						
355270	Tabatinga/SP	14.876	12.431	Administração pública direta	Não	Água e esgoto	Sim	Tx. no IPTU	Sim	25.000	42.242	131.099	131.099	0	18.067.153
355280	Taboão da Serra/SP	227.343	227.343	Administração pública direta		Água e esgoto	Sim	Tx. no IPTU	Não	11.000.000	9.000.000	23.349.468	204.000	23.145.468	285.000.000
355300	Taguai/SP	10.849	8.450	Administração pública direta	Não	Não	Não		Não	0	0	258.000	258.000		17.000.000
316800	Taiobeiras/MG	31.333	25.274	Administração pública direta	Não	Não	Não		Não	12.000		975.450	975.450	0	19.455.768
355320	Taiúva/SP	5.505	4.959	Administração pública direta		Água e esgoto	Sim	Tx. no IPTU		120.000	138.637	650.623	650.623		8.615.065
355340	Tanabi/SP	24.591	21.227	Administração pública direta	Não	Não	Sim	Tx. no IPTU	Sim					0	1.214.758
316805	Taparubá/MG	3.357	1.551	Administração pública direta	Não	Água e esgoto	Sim	Tx. no IPTU		1.048	0	5	5	0	6.359.412
355350	Tapirai/SP	7.991	5.636	Administração pública direta	Não	Não	Sim	Tx. no IPTU	Não	58.000	58.265	126.455	126.455	0	11.665.568
355370	Taquaritinga/SP	55.662	52.837	Administração pública direta	Não	Água e esgoto	Sim	Tx. no IPTU	Sim	620.000	453.025	867.855	795.855	72.000	63.909.253
355380	Taquarituba/SP	23.060	19.973	Administração pública direta	Não	Não	Não		Não	0	0	900.000	900.000	0	24.682.669

TABELA Ge01a - INFORMAÇÕES GERAIS

ANO DE
REFERÊNCIA
2009

Município		População total (IBGE)	População urbana (SNIS)	Natureza jurídica do órgão municipal responsável	Existência de algum serviço concedido	Órgão também presta serviço de água/esgoto?	Cobrança dos serviços			Receitas e despesas com serviços de limpeza urbana					Despesa corrente da Prefeitura
							Regulares		Especiais	Receitas		Despesas, segundo o agente executor			
							Existência	Forma	Existência	Orçada	Arrecadada	Total	Público	Privado	
Código	Nome/UF	habitante	habitante							R\$/ano	R\$/ano	R\$/ano	R\$/ano	R\$/ano	
Região Sudeste		Ge001	Ge002	Ge054	Ge055	Ge056	Ge012	Ge013	Ge014	Ge005	Ge006	Ge007	Ge023	Ge009	Ge010
355395	Tarumã/SP	13.386	12.488	Administração pública direta	Não	Água e esgoto	Não		Não	0	0	976.852	259.731	717.120	24.230.199
355400	Tatui/SP	109.017	98.475	Administração pública direta	Não	Não	Não		Não						
355410	Taubaté/SP	273.426	257.401	Administração pública direta	Não	Não	Não		Não			28.720.000	20.969.572	7.750.428	
316860	Teófilo Otoni/MG	130.517	105.399	Administração pública direta	Não	Não	Não		Sim	900.000	900.000	3.250.000	0	3.250.000	60.000.000
330580	Teresópolis/RJ	162.075	137.021	-		Não	Não		Não						
355440	Terra Roxa/SP	8.619	8.151	Administração pública direta	Não	Não	Sim	Tx. no IPTU	Não	59.647	59.647	490.000	475.000	15.000	9.500.000
355450	Tietê/SP	36.211	33.157	Administração pública direta	Não	Não	Não		Sim	1.942.000					52.727.927
355460	Timburi/SP	2.548	1.784	Administração pública direta	Não	Não	Não		Não	0	0	229.630	229.630	0	7.660.044
316900	Tocantins/MG	16.408	13.023	Administração pública direta	Não	Água e esgoto	Não		Não	0	0	395.408	179.463	215.945	
355465	Torre de Pedra/SP	3.149	2.026	Administração pública direta	Não	Não	Sim	Tx. no IPTU	Não	17.000	17.422	46.666	46.666	0	5.388.015
355475	Trabiju/SP	1.519	1.423	Administração pública direta	Não	Água e esgoto	Sim	Tx. no IPTU	Não		19.893	54.000	54.000	0	
355480	Tremembé/SP	41.159	36.016	Administração pública direta	Sim	Não	Não		Não	0	0	1.304.000	1.159.000	145.000	41.000.000
316930	Três Corações/MG	75.776	68.549	Administração pública direta	Não	Não	Sim	Tx. no IPTU	Sim	566.500	642.427	3.076.478	333.000	2.743.478	67.680.593
355490	Três Fronteiras/SP	5.163	4.321	Administração pública direta	Não	Não	Sim	Tx. no IPTU	Sim	19.000	18.347	804.737	799.338	5.399	8.171.157
316935	Três Marias/MG	28.042	26.138	Administração pública direta	Não	Não	Sim	Tx. no IPTU	Não	0	0	1.339.200	1.339.200	0	58.107.127
316940	Três Pontas/MG	54.149	45.677	Administração pública direta	Não	Água e esgoto	Não		Não						46.468.355
316950	Tumiritinga/MG	6.198	4.166	Administração pública direta	Não	Esgoto	Não		Não	0	0	310.463	310.463		8.298.083
355500	Tupã/SP	64.098	61.445	Administração pública direta	Não	Água e esgoto	Sim	Tx. no IPTU	Sim	5.600.000	5.288.748				
355520	Turiúba/SP	2.040	1.672	Administração pública direta	Não	Não	Sim	Tx. no IPTU	Não	18.000	14.057	141.019	138.619	2.400	7.778.000
355530	Tumalina/SP	1.958	1.365	Administração pública direta	Não	Não	Não		Não	23.500	22.098	136.549	132.373	4.175	7.530.872
316990	Ubá/MG	99.708	90.851	Administração pública direta	Não	Não	Sim	Tx. no IPTU	Não	210.000	164.129	1.906.975	721.582	1.185.393	12.500.000
317000	Ubai/MG	12.499	5.994	Administração pública direta	Não	Não	Sim	Tx. no IPTU	Não	60	42	444.341	444.341		10.777.932
317010	Uberaba/MG	296.261	286.999	Empresa pública	Não	Água e esgoto	Sim	Tx. no IPTU	Sim	7.270.467	7.270.467	7.270.467	916.575	6.353.892	15.265.042
317020	Uberlândia/MG	634.345	618.864	Administração pública direta	Sim	Não	Sim	Tx. no IPTU	Não	8.472.000	8.454.885	42.004.273	5.073.121	36.931.151	859.093.912
355550	Ubirajara/SP	4.472	3.356	Administração pública direta	Não	Não	Não		Não	0	0	121.320	121.320		7.859.774
317040	Unai/MG	78.125	61.536	Administração pública direta	Não	Água e esgoto	Não		Não						95.000.000
317043	União de Minas/MG	4.735	2.725	Administração pública direta	Não	Não	Sim	Tx. no IPTU	Não	14.700	14.782	131.466	131.466	0	9.193.642
355580	Urânia/SP	9.007	7.506	Administração pública direta	Não	Não	Sim	Tx. no IPTU	Sim	35.622	25.954	58.159	50.659	7.500	
317047	Uruana de Minas/MG	2.747	1.631	Administração pública direta	Não	Água	Sim	Tx. no IPTU	Não	0	0	133.920	133.920		6.554.035
355600	Urupês/SP	12.388	10.886	Administração pública direta	Não	Água e esgoto	Sim	Tx. no IPTU	Não	120.000	99.341	178.800	171.600	7.200	20.000.000
355620	Valinhos/SP	107.481	101.877	Administração pública direta	Não	Água e esgoto	Sim	Tx. no IPTU	Não		5.581.980	13.340.233	30.000	13.310.233	181.817.414
317060	Vargem Bonita/MG	2.140	1.115	Administração pública direta	Não	Esgoto	Não		Não			108.197	108.197	0	6.212.818
355640	Vargem Grande do Sul/SP	39.160	36.657	Administração pública direta	Não	Água e esgoto	Não			0	0				50.356.401
355645	Vargem Grande Paulista/SP	44.754	44.754	Administração pública direta	Não	Não	Não		Não						1.946.930
317070	Varginha/MG	121.785	117.828	Administração pública direta	Não	Não	Sim	Tx. no IPTU	Não	984.849	665.331	1.600.280	730.283	869.997	113.980.518
317075	Varjão de Minas/MG	6.520	5.299	Administração pública direta	Não	Esgoto	Não		Não	0	0	451.333	435.097	16.236	8.418.397
355650	Várzea Paulista/SP	107.211	106.678	Administração pública direta	Não	Não	Não		Não	0	0	5.205.233	0	5.205.233	
317090	Varzelândia/MG	19.771	9.566	Administração pública direta		Não	Não			0	0	50.900	42.000	8.900	610.800
317100	Vazante/MG	20.042	16.195	Administração pública direta	Não	Não	Não		Não			419.660	419.660	0	26.921.498

TABELA Ge01a - INFORMAÇÕES GERAIS

ANO DE
REFERÊNCIA
2009

Município		População total (IBGE)	População urbana (SNIS)	Natureza jurídica do órgão municipal responsável	Existência de algum serviço concedido	Órgão também presta serviço de água/esgoto?	Cobrança dos serviços			Receitas e despesas com serviçosde limpeza urbana					Despesa corrente da Prefeitura
							Regulares		Especiais	Receitas		Despesas, segundo o agente executor			
Código	Nome/UF						habitante	habitante	Existência	Forma	Existência	Orçada	Arrecadada	Total	
		R\$/ano	R\$/ano	R\$/ano	R\$/ano	R\$/ano									
Região Sudeste		Ge001	Ge002	Ge054	Ge055	Ge056	Ge012	Ge013	Ge014	Ge005	Ge006	Ge007	Ge023	Ge009	Ge010
320506	Venda Nova do Imigrante/ES	20.028	13.718	Administração pública direta	Não	Não	Sim	Tx. no IPTU	Não	80.000	76.403	183.834	150.000	33.834	26.535.427
320517	Vila Valério/ES	14.048	5.000	Administração pública direta	Não	Água e esgoto	Sim	Tx. no IPTU	Sim	13.946	0	176.000	162.000	14.000	881.219
320520	Vila Velha/ES	413.548	411.946	Administração pública direta	Sim	Não	Sim	Tx. no IPTU	Não	5.400.000	10.639.721	24.029.417	870.125	23.159.292	156.944.469
355670	Vinhedo/SP	63.729	62.619	Administração pública direta	Não	Água e esgoto	Sim	Outra forma	Sim	3.779.506	20.126	13.810.200	0	13.810.200	151.729.536
355680	Viradouro/SP	18.110	17.443	Administração pública direta	Não	Água e esgoto	Sim	Tx. no IPTU	Sim	515.000	309.000	436.000	88.000	348.000	
317180	Virginópolis/MG	11.273	6.415	Administração pública direta	Não	Esgoto	Não		Não	0	0	196.170	189.916	6.254	5.256.146
317200	Visconde do Rio Branco/MG	37.228	30.497	Administração pública direta	Não	Esgoto	Sim	Tx. no IPTU	Não	592.628	512.522	1.250.362	1.140.362	110.000	29.504.948
320530	Vitória/ES	320.156	320.156	Administração pública direta	Não	Não	Sim	Tx. no IPTU	Não	17.438.000	16.787.799	69.327.934	3.181.688	66.146.246	822.285.934
330630	Volta Redonda/RJ	261.403	261.330	Administração pública direta	Não	Água e esgoto	Não		Não	0	0	11.853.409	2.924.265	8.929.144	245.970.940
355700	Votorantim/SP	105.193	100.573	Autarquia	Não	Água e esgoto	Sim	Tx. boleto água	Sim	3.406.527	3.421.378	3.589.888	2.599.132	990.756	18.856.777
355710	Votuporanga/SP	81.279	79.064	Autarquia	Não	Água e esgoto	Não		Não	0	0	2.347.440	0	2.347.440	78.312.220

TABELA Ge01b
INFORMAÇÕES GERAIS (continuação)

TABELA Ge01b - INFORMAÇÕES GERAIS
(continuação)

ANO DE REFERÊNCIA
2009

Município		Recursos federais recebidos para manejo de resíduos sólidos				Qtd. tot. trab. remun. de todo o manejo RSU, segundo agente executor.			Trabalhadores de frentes de trabalho temporárias									
									Exist. frentes	Frente 1			Frente 2			Frente 3		
Código	Nome/UF	Ocor- rência	Valor	Tipo	Aplicação	Total	Público	Privado		Qt. trab.	Duração	Serviço predominan- te	Qt. trab.	Duração	Serviço predominan- te	Qt. trab.	Duração	Serviço predominan- te
			R\$/ano			empreg.	empreg.	empreg.	empreg.	mês	empreg.	mês	empreg.	mês	empreg.	mês		
Região Sudeste		Ge025	Ge026	Ge028	Ge029	Ge058	Ge015	Ge016	Ge053	Ge030	Ge031	Ge033	Ge034	Ge035	Ge037	Ge038	Ge040	Ge042
310010	Abadia dos Dourados/MG	Não				0	0	0	Não									
310030	Abre Campo/MG	Não				26	26	0	Não									
310040	Acaiaca/MG	Não				17	13	4	Sim	10	1,0							
350010	Adamantina/SP	Sim				42	42	0	Não									
350020	Adolfo/SP	Não				12	12	0	Sim	25	1,0	Varrição	0	0,0		0	0,0	
310070	Água Comprida/MG	Não				13	13	0	Não									
320016	Água Doce do Norte/ES	Não				51	51	0	Não									
350040	Águas da Prata/SP	Não				37	34	3	Não									
350050	Águas de Lindóia/SP	Não				60	60	0	Sim	10	12,0	Capina	0	0,0		0	0,0	
350055	Águas de Santa Bárbara/SP	Não				26	26	0	Não									
350060	Águas de São Pedro/SP	Não				15	12	3	Não									
310120	Aiuruoca/MG	Não				6	6		Não									
350110	Alto Alegre/SP					10	10	0	Não									
320035	Alto Rio Novo/ES	Não				50	50		Não									
350115	Alumínio/SP	Não				40	0	40	Não									
350120	Álvares Florence/SP					19	19	0	Não									
350160	Americana/SP	Não				303	272	31	Não									
350170	Américo Brasiliense/SP	Não				37	29	8	Sim	25	6,0	Varrição	0	0,0		0	0,0	
350180	Américo de Campos/SP	Não				28	28	0	Não									
350190	Amparo/SP	Não				131	131	0	Não									
310260	Andradas/MG	Não				59	59	0	Sim	5	3,0	Varrição	5	3,0	Capina	5	3,0	Pint meio-fio
350220	Angatuba/SP					25	24	1	Não									
330010	Angra dos Reis/RJ	Não				540	0	540	Não									
350230	Anhembi/SP	Não				10	9	1	Não									
310290	Antônio Carlos/MG	Não				20	20	0	Não									
310310	Antônio Prado de Minas/MG	Não				7	7	0	Não									
350260	Aparecida d'Oeste/SP	Não							Não									
350270	Apiai/SP	Não				25	21	4	Não									
350280	Araçatuba/SP	Não				182	22	160	Não									
320060	Aracruz/ES	Não				447	0	447	Não									
310350	Araguari/MG	Não				83	36	47	Não									
350315	Arapei/SP	Não				14	14	0	Não									
310380	Arapuá/MG	Não				20	20	0	Não									
350330	Araras/SP						648		Não									
350335	Arco-Iris/SP	Não				9	9	0	Não									
330023	Armação dos Búzios/RJ	Não							Não									
350400	Assis/SP	Não				100	100	0	Sim	60	12,0	Varrição	16	12,0	Capina			
350410	Atibaia/SP	Sim	1.757.500	Oneroso	Aquisição de equipamentos e reforma da	237	57	180	Não									
350430	Avai/SP	Não				7	7	0	Não									

TABELA Ge01b - INFORMAÇÕES GERAIS
(continuação)ANO DE
REFERÊNCIA
2009

Município		Recursos federais recebidos para manejo de resíduos sólidos			Qtd. tot. trab. remun. de todo o manejo RSU, segundo agente executor.			Trabalhadores de frentes de trabalho temporárias										
								Exist. frentes	Frente 1			Frente 2			Frente 3			
Código	Nome/UF	Ocor- rência	Valor R\$/ano	Tipo	Aplicação	Total empreg.	Público empreg.		Privado empreg.	Qt. trab.	Duração	Serviço predominan- te	Qt. trab.	Duração	Serviço predominan- te	Qt. trab.	Duração	Serviço predominan- te
								empreg.		mês		empreg.	mês		empreg.	mês		
Região Sudeste		Ge025	Ge026	Ge028	Ge029	Ge058	Ge015	Ge016	Ge053	Ge030	Ge031	Ge033	Ge034	Ge035	Ge037	Ge038	Ge040	Ge042
350440	Avanhandava/SP	Não				10	10	0	Não									
350460	Bady Bassitt/SP	Não				15	5	10	Não									
310490	Baependi/MG	Não				23	18	5	Não									
320080	Baixo Guandu/ES	Não				112	0	112	Não									
350470	Balbinos/SP	Não				12	12		Não									
350500	Barão de Antonina/SP	Sim	198.700	Não oner.	Caminhão com compactador de lixo atrav	22	22	0	Não									
310550	Barão de Monte Alto/MG	Não				30	29	1	Não									
310560	Barbacena/MG	Não				220	111	109	Não									
350510	Barbosa/SP	Não				7	7	0	Não									
350520	Bariri/SP	Não				39	4	35	Não									
350530	Barra Bonita/SP	Não				120	90	30	Sim	18	6,0	Capina	5	6,0	Limp. lt. vago	7	6,0	Outros
350535	Barra do Chapéu/SP	Não				15	10	5	Não									
330030	Barra do Pirai/RJ	Não				159	96	63										
350540	Barra do Turvo/SP	Não				335	335	0	Sim	26	2,0	Varrição						
310570	Barra Longa/MG	Não				10	10	0	Não									
330040	Barra Mansa/RJ	Não																
350570	Barueri/SP	Não				413	28	385										
350580	Bastos/SP	Não				15	15	0	Não									
350600	Bauru/SP	Não				292	292	0	Não									
310600	Bela Vista de Minas/MG	Não				31	31	0	Não									
310610	Belmiro Braga/MG					13	9	4	Não									
310620	Belo Horizonte/MG	Sim	3.884.248	Oneroso	Est. transbordo, cobertura aterro, aquisiçã	4.344	1.676	2.668	Não									
350620	Bento de Abreu/SP	Não				23	23	0	Não									
310650	Berilo/MG	Não				19	19		Não									
350630	Bernardino de Campos/SP	Não				34	34	0	Não									
310670	Betim/MG	Não				615	0	615										
310690	Bicas/MG	Sim	175.000		construção da unsina de triagem e compo	54	54	0	Não									
350640	Bilac/SP	Não				32	32	0	Não									
350650	Birigui/SP					109	109	0	Não									
310710	Boa Esperança/MG	Não				73	73	0	Não									
350680	Bocaina/SP	Não				33	26	7	Não									
350690	Bofete/SP	Não				18	16	2	Não									
350700	Boituva/SP	Não				117	96	21	Não									
330060	Bom Jesus do Itabapoana/RJ	Não				147	60	87	Não									
310790	Bom Repouso/MG	Não				17	16	1	Não									
310810	Bonfim/MG	Não							Não									
310825 Bonito de Minas/MG																		
350730	Boracéia/SP	Não				3	3	0	Não									
350745	Borebi/SP					13	13	0	Não									

TABELA Ge01b - INFORMAÇÕES GERAIS
(continuação)

ANO DE
REFERÊNCIA
2009

Município		Recursos federais recebidos para manejo de resíduos sólidos				Qtd. tot. trab. remun. de todo o manejo RSU, segundo agente executor.			Trabalhadores de frentes de trabalho temporárias										
									Exist. frentes	Frente 1			Frente 2			Frente 3			
Código	Nome/UF	Ocor- rência	Valor	Tipo	Aplicação	Total	Público	Privado		Qt. trab.	Duração	Serviço predominan- te	Qt. trab.	Duração	Serviço predominan- te	Qt. trab.	Duração	Serviço predominan- te	
			R\$/ano			empreg.	empreg.	empreg.	empreg.		mês		empreg.	mês		empreg.	mês		
Região Sudeste		Ge025	Ge026	Ge028	Ge029		Ge058	Ge015	Ge016	Ge053	Ge030	Ge031	Ge033	Ge034	Ge035	Ge037	Ge038	Ge040	Ge042
310840 Botelhos/MG		Não					36	36	0	Não									
350750 Botucatu/SP		Não					136	7	129	Não									
310860 Brasília de Minas/MG		Sim	119.530	Não oner.	custeio	(combustíveis e materiais de con	73	73	0	Não									
310890 Brasópolis/MG		Não					54	54		Não									
350775 Brejo Alegre/SP		Não					28	28	0	Não									
310920 Buenópolis/MG		Não					11	11	0	Sim	6	4,0							
350800 Buri/SP		Não					72	72	0	Não									
350810 Buritama/SP		Não					32	15	17	Não									
310930 Buritis/MG		Não					46	46	0	Não									
310940 Buritizeiro/MG		Não					90	40	50	Não									
330070 Cabo Frio/RJ							1.115	270	845	Não									
310950 Cabo Verde/MG		Não																	
350840 Cabreúva/SP		Não					16	4	12	Não									
350850 Caçapava/SP		Não					257	125	132	Não									
310960 Cachoeira da Prata/MG		Não					25	25	0	Sim	8	2,0	Outros						
310970 Cachoeira de Minas/MG		Não					5	5	0	Não									
350870 Caconde/SP		Não					600	600	0	Sim	80	6,0	Varrição						
311000 Caeté/MG		Não								Não									
311010 Caiana/MG		Não					16	16	0	Não									
350920 Cajamar/SP		Não					259	237	22	Sim	204	12,0	Varrição						
350925 Cajati/SP		Não					28	14	14	Não									
350940 Cajuru/SP		Não					34	23	11	Não									
330090 Cambuci/RJ		Não					40	40											
350950 Campinas/SP		Não					1.736	130	1.606	Não									
311140 Campo Florido/MG		Não					21	21	0	Sim	5	1,0		5	1,0				
350960 Campo Limpo Paulista/SP		Não					102	38	64	Sim	60	6,0	Capina	70	6,0	Outros	0	0,0	
311150 Campos Altos/MG		Sim	360.000	Oneroso	Construção Aterro Sanitário e Unid. de Se		18	18	0	Sim	8	1,0	Capina						
330100 Campos dos Goytacazes/RJ		Não					1.087	0	1.087	Não									
311190 Cana Verde/MG		Não					5	5	0	Não									
351000 Cândido Mota/SP		Não					45	45	0	Não									
311205 Cantagalo/MG		Não					7			Não									
330110 Cantagalo/RJ		Não					12	2	10	Não									
351020 Capão Bonito/SP		Não					33	12	21	Não									
311210 Caparaó/MG		Não					10	10	0	Não									
351030 Capela do Alto/SP		Não					42	42	0	Não									
311250 Capim Branco/MG		Não					27	27		Sim	8	2,0	Pint meio-fio						
311260 Capinópolis/MG		Não					41	41	0	Não									
311265 Capitão Andrade/MG		Não					48	48	0	Sim									
311270 Capitão Enéas/MG		Não					42	42	0	Sim	44	12,0		0	0,0		0	0,0	

TABELA Ge01b - INFORMAÇÕES GERAIS
(continuação)ANO DE
REFERÊNCIA
2009

Município		Recursos federais recebidos para manejo de resíduos sólidos				Qtd. tot. trab. remun. de todo o manejo RSU, segundo agente executor.			Trabalhadores de frentes de trabalho temporárias									
									Exist. frentes	Frente 1			Frente 2			Frente 3		
Código	Nome/UF	Ocor- rência	Valor R\$/ano	Tipo	Aplicação	Total empreg.	Público empreg.	Privado empreg.		Qt. trab. empreg.	Duração mês	Serviço predominan- te	Qt. trab. empreg.	Duração mês	Serviço predominan- te	Qt. trab. empreg.	Duração mês	Serviço predominan- te
Região Sudeste		Ge025	Ge026	Ge028	Ge029	Ge058	Ge015	Ge016	Ge053	Ge030	Ge031	Ge033	Ge034	Ge035	Ge037	Ge038	Ge040	Ge042
311300	Carai/MG	Não				60	57	3	Não									
311350	Carbonita/MG	Não				43	35	8	Sim	105	3,0	Capina						
351070	Cardoso/SP	Não				64	62	2	Não									
311370	Carlos Chagas/MG	Não				38	9	29	Não									
311390	Carmo da Cachoeira/MG	Não				15	15		Não									
311410	Carmo de Minas/MG	Não				56	56	0	Não									
311440	Carmo do Rio Claro/MG	Não				32	19	13	Não									
311460	Carrancas/MG	Não				12	12	0	Não									
311470	Carvalhópolis/MG	Não				12	12	0										
351080	Casa Branca/SP	Não				8	0	8	Não									
351090	Cássia dos Coqueiros/SP	Não				10	10	0	Não									
311510	Cássia/MG	Não				42	38	4	Não									
320140	Castelo/ES	Não				110	110	0	Não									
351110	Catanduva/SP	Não				209	0	209	Não									
311540	Catas Altas da Noruega/MG	Não				11	10	1	Não									
311535	Catas Altas/MG	Não				44	44		Não									
351120	Catiguá/SP	Não				11	7	4	Não									
311547	Catuti/MG	Não				31	31	0	Não									
351150	Cerquilho/SP	Não							Sim									
351160	Cesário Lange/SP	Não				23	23	0	Sim	1	6,0							
351170	Charqueada/SP	Não				15	13	2	Sim	48	1,0							
311630	Cipotânea/MG	Não				22	22	0	Não									
320150	Colatina/ES	Não				283	279	4	Não									
351200	Colina/SP					65	65	0	Não									
311690	Comendador Gomes/MG	Não				5	5		Não									
330095	Comendador Levy Gasparian/RJ	Não				21	18	3	Não									
311520	Conceição da Barra de Minas/MG	Não				12	12	0	Não									
320160	Conceição da Barra/ES	Não				91	91	0	Sim	30	2,0	Varrição						
311740	Conceição de Ipanema/MG	Não				45	45	0	Não									
330140	Conceição de Macabu/RJ	Não				43	30	13	Não									
311787	Confins/MG	Não				25	15	10	Não									
311790	Congonhal/MG	Não				20	19	1	Não									
311800	Congonhas/MG	Não				133	43	90	Não									
311820	Conquista/MG	Não				20	20	0	Não									
311830	Conselheiro Lafaiete/MG	Não				99	1	98	Não									
311850	Consolação/MG	Não				7	7		Não									
311860	Contagem/MG	Não				713	15	698	Não									
311870	Coqueiral/MG	Não				19	19		Não									
330150	Cordeiro/RJ	Não				93		93	Sim	120	6,0	Outros						

TABELA Ge01b - INFORMAÇÕES GERAIS
(continuação)

ANO DE
REFERÊNCIA
2009

Município		Recursos federais recebidos para manejo de resíduos sólidos				Qtd. tot. trab. remun. de todo o manejo RSU, segundo agente executor.			Trabalhadores de frentes de trabalho temporárias									
									Exist. frentes	Frente 1			Frente 2			Frente 3		
Código	Nome/UF	Ocor- rência	Valor	Tipo	Aplicação	Total	Público	Privado		Qt. trab.	Duração	Serviço predominan- te	Qt. trab.	Duração	Serviço predominan- te	Qt. trab.	Duração	Serviço predominan- te
			R\$/ano			empreg.	empreg.	empreg.	empreg.		mês		empreg.	mês		empreg.	mês	
Região Sudeste		Ge025	Ge026	Ge028	Ge029	Ge058	Ge015	Ge016	Ge053	Ge030	Ge031	Ge033	Ge034	Ge035	Ge037	Ge038	Ge040	Ge042
311900	Cordislândia/MG	Não				12	12	0	Não									
311940	Coronel Fabriciano/MG	Não				137	44	93	Sim	87	5,0							
312000	Córrego Novo/MG	Não				45	45	0	Não									
351270	Corumbataí/SP	Não				24	24	0	Não									
351290	Cosmorama/SP	Não																
312050	Cristina/MG	Não				11	11	0	Não									
351330	Cruzália/SP	Não				18	8	10	Não									
351340	Cruzeiro/SP	Não				67	55	12	Não									
312090	Curvelo/MG	Não							Sim	30	6,0	Varrição	0	0,0		0	0,0	
312110	Delfim Moreira/MG	Não				11	10	1	Não									
351370	Descalvado/SP	Não				76	76	0	Não									
312130	Descoberto/MG	Não				26	26	0	Não									
312140	Desterro de Entre Rios/MG	Não				12	12	0	Não									
312150	Desterro do Melo/MG	Não				8	7	1										
351380	Diadema/SP	Não				472	130	342	Sim	79	12,0	Pint meio-fio						
351385	Dirce Reis/SP	Não				8	8	0	Não									
312220	Divinolândia de Minas/MG	Não				23	18	5	Sim	8	2,0	Varrição	2	2,0	Limp boc lobo	2	2,0	Outros
351390	Divinolândia/SP	Não				7	7	0	Sim	30	6,0		30	6,0		30	6,0	
312230	Divinópolis/MG							63										
312240	Divisa Nova/MG	Não				17	17	0	Não									
351410	Dois Córregos/SP					37	22	15	Não									
351420	Dolcinópolis/SP	Não				12	12	0	Não									
312250	Dom Cavati/MG	Não				12	12	0	Não									
312290	Dona Eusébia/MG	Não				19	19	0	Sim	10	5,0							
312310	Dores de Guanhães/MG	Não				23	23	0	Não									
312340	Doresópolis/MG	Não				5	0	5	Não									
351450	Duartina/SP	Não				20	20	0	Não									
330170	Duque de Caxias/RJ	Não				1.671	19	1.652	Não									
351480	Eldorado/SP	Não				45	45	0	Sim	14	6,0	Outros	14	6,0	Outros			
351490	Elias Fausto/SP					40	40		Não									
312360	Elói Mendes/MG	Não				33	33	0	Não									
351495	Embaúba/SP	Não				19	19	0	Não									
351500	Embu/SP	Não				77	43	34	Sim	15	12,0		0	0,0		0	0,0	
351515	Engenheiro Coelho/SP	Não				23	23	0	Não									
312385	Entre Folhas/MG	Não				11	11	0	Sim	3	6,0	Capina	4	6,0	Limp boc lobo	4	6,0	Limp. lt. vago
351519	Espirito Santo do Turvo/SP	Não				12	12	0	Não									
312460	Estrela Dalva/MG	Não				221	221	0	Não									
351530	Estrela do Norte/SP	Não				11	11	0	Sim	4	5,0	Coleta RDO						
351520	Estrela d'Oeste/SP	Não				22	22	0	Não									

TABELA Ge01b - INFORMAÇÕES GERAIS
(continuação)ANO DE
REFERÊNCIA
2009

Município		Recursos federais recebidos para manejo de resíduos sólidos				Qtd. tot. trab. remun. de todo o manejo RSU, segundo agente executor.			Trabalhadores de frentes de trabalho temporárias									
									Exist. frentes	Frente 1			Frente 2			Frente 3		
Código	Nome/UF	Ocor- rência	Valor R\$/ano	Tipo	Aplicação	Total empreg.	Público empreg.	Privado empreg.		Qt. trab. empreg.	Duração mês	Serviço predominan- te	Qt. trab. empreg.	Duração mês	Serviço predominan- te	Qt. trab. empreg.	Duração mês	Serviço predominan- te
		Ge025	Ge026	Ge028	Ge029	Ge058	Ge015	Ge016	Ge053	Ge030	Ge031	Ge033	Ge034	Ge035	Ge037	Ge038	Ge040	Ge042
351560	Fernando Prestes/SP	Não				3	3	0	Não									
351570	Ferraz de Vasconcelos/SP	Não																
351590	Floreal/SP	Não				10	10	0	Não									
351600	Flórida Paulista/SP	Não				20	20	0	Não									
351610	Florínia/SP	Não				42	11	31	Não									
312610	Formiga/MG	Não				188	170	18										
312640	Fortuna de Minas/MG	Não				9	9	0	Sim	7	9,0	Capina						
351620	Franca/SP	Não				423	54	369	Não									
312650	Francisco Badaró/MG	Não				31	30	1	Sim	5	1,0		0	0,0		0	0,0	
312675	Franciscópolis/MG	Não				19	19	0	Não									
312695	Frei Lagonegro/MG	Não				5	5	0	Não									
312705	Fronteira dos Vales/MG	Não							Não									
312710	Frutal/MG	Não				154	150	4	Não									
312733	Gameleiras/MG	Não				7	7	0	Não									
351670	Garça/SP	Não				87	61	26	Não									
351680	Gastão Vidigal/SP	Não				7	6	1	Não									
351690	General Salgado/SP	Não				26	25	1	Não									
351700	Getulina/SP	Não				8	8		Não									
312735	Glaucilândia/MG	Não				14	14	0	Não									
351710	Glicério/SP	Não				14	14	0	Não									
312737	Goiabeira/MG	Não				2	2	0	Não									
312750	Gonzaga/MG	Não				22	22	0	Não									
312760	Gouveia/MG	Não				49	49	0	Sim	25	3,0							
320225	Governador Lindenberg/ES	Não				47	45	2	Não									
312770	Governador Valadares/MG	Não							Não									
312780	Grão Mogol/MG	Sim	99.000	Não oner.	Implantação de aterro controlado	61	61	0										
320230	Guaçu/ES	Não				59	59	0	Não									
351720	Guaíçara/SP	Não				29	27	2	Não									
312800	Guanhães/MG	Não				19	14	5	Sim	1	12,0		5	12,0	Limp boc lobo	15	12,0	Varrição
351750	Guapiaçu/SP	Não				19	0	19	Não									
312840	Guarani/MG	Não				27	27	0	Sim	4	12,0	Outros	0	0,0				
351810	Guarantã/SP	Não				8	8	0	Não									
351830	Guararema/SP	Não				130	130	0	Sim	30	12,0		60	12,0		0	0,0	
351840	Guaratinguetá/SP	Não				65	38	27	Não									
351860	Guariba/SP	Não				85	85											
351870	Guarujá/SP	Não				572	10	562	Sim	31	12,0	Outros	0	0,0		0	0,0	
351880	Guarulhos/SP	Não				1.449	983	466	Sim	553	12,0	Capina	116	12,0	Pint meio-fio			
351885	Guataporã/SP	Não				8	4	4	Não									
312880	Guidoval/MG	Não				21	20	1	Não									

TABELA Ge01b - INFORMAÇÕES GERAIS
(continuação)

ANO DE
REFERÊNCIA
2009

Município		Recursos federais recebidos para manejo de resíduos sólidos				Qtd. tot. trab. remun. de todo o manejo RSU, segundo agente executor.			Trabalhadores de frentes de trabalho temporárias										
									Exist. frentes	Frente 1			Frente 2			Frente 3			
Código	Nome/UF	Ocor- rência	Valor	Tipo	Aplicação	Total	Público	Privado		Qt. trab.	Duração	Serviço predominan- te	Qt. trab.	Duração	Serviço predominan- te	Qt. trab.	Duração	Serviço predominan- te	
			R\$/ano			empreg.	empreg.	empreg.	empreg.		mês		empreg.	mês		empreg.	mês		
Região Sudeste			Ge025	Ge026	Ge028	Ge029	Ge058	Ge015	Ge016	Ge053	Ge030	Ge031	Ge033	Ge034	Ge035	Ge037	Ge038	Ge040	Ge042
351890	Guzolândia/SP	Não				16	16	0	Não										
351900	Herculândia/SP					18	18	0	Não										
351907	Hortolândia/SP	Não				161	1	160	Sim	88	6,0	Outros	88	6,0	Outros	0	0,0		
351910	Iacanga/SP	Não				31	29	2	Não										
312930	Iapu/MG	Não				35	35	0	Não										
351925	Iaras/SP	Não				14	14	0											
351940	Ibirá/SP	Não				26	26	0	Não										
320250	Ibiraçu/ES	Não				54	52	2	Não										
351950	Ibirarema/SP	Não							Sim	8	12,0	Varrição							
312980	Ibité/MG	Não				170	170	0	Não										
313000	Ibituruna/MG	Não				10	10	0	Não										
313010	Igarapé/MG	Não				72	29	43	Não										
330187	Iguaba Grande/RJ	Não				45	5	40	Não										
352030	Iguape/SP	Não				47	21	26	Não										
352040	Ilhabela/SP	Não				231	26	205	Sim	113	12,0	Varrição							
313050	Ilílicinea/MG	Não				27	27	0	Não										
352050	Indaiatuba/SP	Não				270	70	200	Não										
313070	Indianópolis/MG	Não				40	40	0	Não										
313120	Ipanema/MG	Não				83	83		Não										
313130	Ipatinga/MG	Não				608	30	578	Não										
352100	Iperó/SP	Não				34	33	1	Sim	6	1,0	Capina							
352110	Ipeúna/SP	Não				16	16	0	Não										
352140	Iracemápolis/SP	Não				32	22	10	Sim	30	6,0								
352170	Itaberá/SP	Não				34	34	0	Não										
313170	Itabira/MG	Não				347	347	0	Não										
313180	Itabirinha/MG	Não				82	82	0	Não										
313190	Itabirito/MG	Não				112	103	9	Não										
330190	Itaboraí/RJ	Não				339	222	117	Não										
330200	Itaguaí/RJ	Não				430	0	430	Não										
313220	Itaguara/MG	Não				27	27	0	Sim	5	3,0	Capina	2	0,0					
352180	Itai/SP	Não				54	52	2	Não										
313230	Itaipé/MG	Não				34	34	0	Não										
352190	Itajobi/SP	Não				28	28	0	Não										
313240	Itajubá/MG	Não				231	0	231	Não										
330205	Italva/RJ	Não				66	66	0	Sim	47	4,0	Capina	47	4,0	Varrição	47	4,0	Limp boc lobo	
313290	Itamogi/MG	Não				29	29	0	Não										
313300	Itamonte/MG	Não				27	26	1	Não										
352210	Itanhaém/SP	Não				188	95	93	Sim	290	3,0	Varrição							
313310	Itanhandu/MG	Não				36	36	0	Não										

TABELA Ge01b - INFORMAÇÕES GERAIS
(continuação)ANO DE
REFERÊNCIA
2009

Município		Recursos federais recebidos para manejo de resíduos sólidos				Qtd. tot. trab. remun. de todo o manejo RSU, segundo agente executor.			Trabalhadores de frentes de trabalho temporárias									
									Exist. frentes	Frente 1			Frente 2			Frente 3		
Código	Nome/UF	Ocor- rência	Valor R\$/ano	Tipo	Aplicação	Total empreg.	Público empreg.	Privado empreg.			Qt. trab.	Duração	Serviço predominan- te	Qt. trab.	Duração	Serviço predominan- te	Qt. trab.	Duração
									empreg.		mês	empreg.		mês	empreg.		mês	
Região Sudeste		Ge025	Ge026	Ge028	Ge029	Ge058	Ge015	Ge016	Ge053	Ge030	Ge031	Ge033	Ge034	Ge035	Ge037	Ge038	Ge040	Ge042
313330	Itaobim/MG	Não				77	77	0	Sim	6	3,0	Capina	6	3,0	Limp boc lobo			
330210	Itaocara/RJ	Não				56	56	0	Não									
352220	Itapecerica da Serra/SP	Não				139	139	0	Sim	75	6,0	Capina						
313350	Itapecerica/MG	Não				36	36	0	Não									
320280	Itapemirim/ES					118	118	0	Sim									
352240	Itapeva/SP	Não				98	98	0	Não									
352250	Itapevi/SP	Não				143	5	138	Não									
352260	Itapira/SP	Não				165	75	90	Não									
352265	Itapirapuã Paulista/SP	Não				11	11	0	Não									
352290	Itapui/SP	Não				30	30	0	Não									
352340	Itatiba/SP	Não				166	9	157	Sim	70	12,0							
352350	Itatinga/SP	Não				29	29		Não									
313375	Itaú de Minas/MG	Não				77	77	0	Não									
352360	Itirapina/SP	Não				24	24	0	Não									
352380	Itobi/SP	Não				3	3	0	Não									
352390	Itu/SP	Não				207	0	207	Não									
313420	Ituiutaba/MG	Não				183	43	140	Sim									
352400	Itupeva/SP	Não				122	122	0	Não									
313440	Iturama/MG	Não				90	0	90	Não									
352420	Jaborandi/SP	Não				37	12	25	Sim	4	3,0	Pint meio-fio	4	3,0	Capina	4	3,0	Limp boc lobo
352430	Jaboticabal/SP	Não				91	64	27	Sim	100	3,0		100	3,0		100	3,0	
352440	Jacarei/SP	Não				277	7	270	Não									
313470	Jacinto/MG	Não				79	79	0	Não									
313480	Jacui/MG	Não				14	11	3	Não									
352470	Jaguariúna/SP	Não				105	35	70	Não									
352480	Jales/SP	Não				96	31	65	Não									
352500	Jandira/SP	Não				48	23	25	Não									
352520	Jarinu/SP	Não				19	19	0	Não									
352530	Jaú/SP	Não				146	49	97	Não									
313550	Jequeri/MG	Não				21	21	0	Sim	5	6,0	Capina	0	0,0		0	0,0	
352540	Jeriquara/SP	Não							Não									
313610	Joanésia/MG	Não				16	14	2	Não									
313620	João Monlevade/MG	Não				67	29	38	Sim	80	12,0	Capina	10	12,0	Limp boc lobo	40	12,0	Varrição
313630	João Pinheiro/MG	Não				116	116	0	Não									
313640	Joaquim Felício/MG	Não				12	12	0	Não									
313655	José Raydan/MG	Não				17	15	2	Não									
313670	Juiz de Fora/MG	Não				1.005	860	145	Sim	55	12,0	Varrição	0	0,0		0	0,0	
352585	Jumirim/SP	Não				14	14	0	Sim	3	3,0							
352590	Jundiaí/SP	Não				250	4	246	Não									

TABELA Ge01b - INFORMAÇÕES GERAIS
(continuação)

ANO DE
REFERÊNCIA
2009

Município		Recursos federais recebidos para manejo de resíduos sólidos				Qtd. tot. trab. remun. de todo o manejo RSU, segundo agente executor.			Trabalhadores de frentes de trabalho temporárias									
									Exist. frentes	Frente 1			Frente 2			Frente 3		
										Qt. trab.	Duração	Serviço predominan- te	Qt. trab.	Duração	Serviço predominan- te	Qt. trab.	Duração	Serviço predominan- te
Código	Nome/UF	Ocor- rência	Valor R\$/ano	Tipo	Aplicação	Total empreg.	Público empreg.	Privado empreg.		empreg.	mês		empreg.	mês		empreg.	mês	
Região Sudeste		Ge025	Ge026	Ge028	Ge029	Ge058	Ge015	Ge016	Ge053	Ge030	Ge031	Ge033	Ge034	Ge035	Ge037	Ge038	Ge040	Ge042
352610	Juquiá/SP	Não				38	8	30	Não									
313710	Lagamar/MG	Não				11	11	0										
313720	Lagoa da Prata/MG								Sim	50	1,0							
313760	Lagoa Santa/MG	Não				141	141		Não									
352630	Lagoinha/SP	Não				0	0	0	Não									
352640	Laranjal Paulista/SP	Não				48	48	0	Sim	10	12,0		0	0,0		0	0,0	
313810	Lassance/MG	Não				22	22	0	Não									
352660	Lavrinhas/SP	Não				18	18	0	Não									
313830	Leandro Ferreira/MG	Não				15	15	0	Não									
352670	Leme/SP	Não				125	113	12	Sim	0	0,0		0	0,0		0	0,0	
352680	Lençóis Paulista/SP	Não				156	126	30	Não									
313862	Limeira do Oeste/MG	Não				35	35	0	Não									
352690	Limeira/SP					254	12	242	Não									
352700	Lindóia/SP	Não				5	5	0	Sim	33	12,0	Varrição						
352710	Lins/SP	Não				142	101	41	Não									
352725	Lourdes/SP	Não				12	12	0	Não									
352740	Lucélia/SP	Não				41	41		Não									
352750	Lucianópolis/SP	Não				3	3	0	Não									
313868	Luislândia/MG	Não				17	17	0	Sim	4	3,0	Capina	0	0,0		0	0,0	
313870	Luminárias/MG	Não				17	16	1	Não									
352800	Macatuba/SP	Não				49	49	0	Não									
352820	Macedônia/SP	Não				19	19	0	Não									
330245	Macuco/RJ	Não				30		30	Não									
313940	Manhuaçu/MG					300	300	0										
320330	Mantenópolis/ES	Não				29	29	0	Não									
352880	Maracai/SP	Não				11	11	0	Não									
320334	Marechal Floriano/ES	Não				45	41	4	Sim	2	12,0	Outros	10	12,0	Varrição	6	12,0	Coleta RDO
313990	Maria da Fé/MG	Não				41	41	0	Não									
314000	Mariana/MG	Não				159	143	16	Não									
352890	Mariápolis/SP																	
330270	Maricá/RJ	Não				54	4	50	Sim	4	12,0							
352900	Marília/SP	Não				252	252	0	Não									
314020	Maripá de Minas/MG	Não				13	13	0	Não									
314050	Martinho Campos/MG	Não				10	10	0	Não									
352930	Matão/SP	Não				104	26	78	Não									
352940	Mauá/SP	Não				507	291	216	Sim	92	12,0	Varrição	92	12,0	Varrição	92	12,0	Varrição
330280	Mendes/RJ	Não				127	127	0	Não									
352960	Meridiano/SP	Sim	306.127	Não oner.		21	21	0	Não									
352965	Mesópolis/SP	Não				17	14	3	Não									

TABELA Ge01b - INFORMAÇÕES GERAIS
(continuação)ANO DE
REFERÊNCIA
2009

Município		Recursos federais recebidos para manejo de resíduos sólidos				Qtd. tot. trab. remun. de todo o manejo RSU, segundo agente executor.			Trabalhadores de frentes de trabalho temporárias									
									Exist. frentes	Frente 1			Frente 2			Frente 3		
Código	Nome/UF	Ocor- rência	Valor	Tipo	Aplicação	Total	Público	Privado		Qt. trab.	Duração	Serviço predominan- te	Qt. trab.	Duração	Serviço predominan- te	Qt. trab.	Duração	Serviço predominan- te
			R\$/ano			empreg.	empreg.	empreg.	empreg.		mês		empreg.	mês		empreg.	mês	
Região Sudeste		Ge025	Ge026	Ge028	Ge029	Ge058	Ge015	Ge016	Ge053	Ge030	Ge031	Ge033	Ge034	Ge035	Ge037	Ge038	Ge040	Ge042
330285 Mesquita/RJ		Não				182		182	Não									
352970 Miguelópolis/SP						80	80	0										
314190 Minduri/MG		Não																
353000 Mira Estrela/SP		Não				6	6	0	Não									
330300 Miracema/RJ		Sim		Não oner.	Unidade de tragem e compostagem													
314210 Miradouro/MG		Não				35	35	0	Sim	7	3,0		6	12,0	Varrição			
353010 Mirandópolis/SP		Não				625	625	0	Não									
353030 Mirassol/SP		Não				53	0	53	Não									
353050 Mococa/SP		Não				32	32		Não									
353070 Mogi Guaçu/SP		Não				235	194	41	Sim	16	12,0	Varrição	8	12,0	Capina	4	12,0	Pint meio-fio
353060 Moji das Cruzes/SP		Não				406	0	406	Não									
353080 Moji Mirim/SP		Não				209	42	167	Não									
353090 Mombuca/SP		Não				15	5	10	Sim	20	3,0	Varrição	0					
353110 Mongaguá/SP		Não					0		Não									
314270 Montalvânia/MG		Não				34	34	0	Não									
320350 Montanha/ES		Não				156	156		Não									
353120 Monte Alegre do Sul/SP		Não				14	14	0	Não									
353160 Monte Castelo/SP		Não				15	15	0	Não									
314315 Monte Formoso/MG		Não				7	7	0										
353180 Monte Mor/SP		Não				44	17	27	Sim	10	6,0	Varrição						
314320 Monte Santo de Minas/MG		Não				23	20	3	Não									
353170 Monteiro Lobato/SP		Não				12	12	0	Não									
314350 Morada Nova de Minas/MG		Não				72	72	0	Não									
353190 Morro Agudo/SP		Não				18	10	8	Não									
314360 Morro da Garça/MG						9	9	0	Não									
314370 Morro do Pilar/MG		Não				30	30	0	Não									
320360 Mucurici/ES		Não				71	59	12	Sim	12	3,0							
314390 Muriaé/MG		Não				191	191	0	Não									
314435 Naque/MG		Não				28	28		Não									
330310 Natividade/RJ		Não				72	0	72	Não									
314450 Nazareno/MG		Não				13	13	0	Não									
353260 Nhandeara/SP		Não					40		Não									
330320 Nilópolis/RJ		Não				143		143	Não									
330330 Niterói/RJ		Não				2.383	1.998	385	Não									
314467 Nova Belém/MG		Não				11	11	0	Não									
353282 Nova Campina/SP		Não				23	23	0	Sim	8	6,0							
353284 Nova Canaã Paulista/SP		Não				11	11	0	Não									
353290 Nova Europa/SP		Não				19	17	2	Não									
314480 Nova Lima/MG		Não				197	14	183	Sim	6	12,0		8	12,0		10	12,0	

TABELA Ge01b - INFORMAÇÕES GERAIS
(continuação)

ANO DE
REFERÊNCIA
2009

Município		Recursos federais recebidos para manejo de resíduos sólidos				Qtd. tot. trab. remun. de todo o manejo RSU, segundo agente executor.			Trabalhadores de frentes de trabalho temporárias									
									Exist. frentes	Frente 1			Frente 2			Frente 3		
Código	Nome/UF	Ocor- rência	Valor	Tipo	Aplicação	Total	Público	Privado		Qt. trab.	Duração	Serviço predominan- te	Qt. trab.	Duração	Serviço predominan- te	Qt. trab.	Duração	Serviço predominan- te
			R\$/ano			empreg.	empreg.	empreg.	empreg.		mês		empreg.	mês		empreg.	mês	
Região Sudeste		Ge025	Ge026	Ge028	Ge029	Ge058	Ge015	Ge016	Ge053	Ge030	Ge031	Ge033	Ge034	Ge035	Ge037	Ge038	Ge040	Ge042
353330	Nova Luzitânia/SP	Não				3	3	0	Sim	14	1,0	Limp. lt. vago	10	1,0	Pint meio-fio			
353340	Nova Odessa/SP	Não				51	51	0	Não									
320390	Nova Venécia/ES					81	81	0	Sim	15	12,0	Coleta RDO	15	12,0	Varrição	10	12,0	Capina
353325	Novais/SP	Não				6	6	0	Sim	3	6,0		0	0,0		0	0,0	
314530	Novo Cruzeiro/MG	Não				48	48		Não									
353350	Novo Horizonte/SP	Não				82	82	0	Não									
353360	Nuporanga/SP					16	16	0	Não									
314550	Olimpio Noronha/MG	Não				11	11		Não									
314570	Oliveira Fortes/MG	Não				6	6	0	Não									
353400	Onda Verde/SP	Não				11	11	0	Não									
353420	Orindiúva/SP	Não				28	28		Não									
314587	Orizânia/MG	Não				4	4		Não									
353430	Orlândia/SP	Não				100	0	100	Não									
353440	Osasco/SP					385	100	285	Não									
353470	Ourinhos/SP	Não				129	106	23	Sim	23	12,0							
314590	Ouro Branco/MG	Não				132	72	60	Não									
314610	Ouro Preto/MG	Não				229	67	162	Não									
314655	Pai Pedro/MG	Não				16	16	0	Não									
314650	Pains/MG	Não				31	31	0	Não									
353510	Palmares Paulista/SP	Não				20	20	0	Não									
353520	Palmeira d'Oeste/SP	Não				265	265	0	Não									
353530	Palmital/SP	Não				35	18	17	Sim	5	6,0	Limp. lt. vago	5	6,0	Capina	0	0,0	
314690	Papagaios/MG	Não				50	50	0	Não									
314710	Pará de Minas/MG	Não				101	30	71	Sim	30	6,0	Capina						
353550	Paraguaçu Paulista/SP	Não				118	116	2	Sim	9	1,0		0	0,0			0,0	
353560	Paraibuna/SP					75	75	0	Sim	8	6,0	Capina						
314730	Paraisópolis/MG	Não				31	31	0	Não									
353590	Paranapuã/SP	Não				29	29	0	Não									
353610	Pardinho/SP	Não				31	31	0	Não									
353620	Pariquera-Açu/SP	Não							Não									
353625	Parisi/SP	Não				7	7	0	Não									
314790	Passos/MG	Não				131	6	125	Não									
314820	Patrocínio do Muriaé/MG	Não				30	30	0	Não									
330385	Paty do Alferes/RJ	Não				205	173	32	Sim	32	3,0		0	0,0		0	0,0	
353640	Paulicéia/SP					22	22	0	Não									
314840	Paulistas/MG	Não				20	20	0	Não									
353660	Paulo de Faria/SP	Não				45	45	0	Não									
314850	Pavão/MG	Não				18	18	0	Não									
314860	Peçanha/MG	Não				41	26	15	Não									

TABELA Ge01b - INFORMAÇÕES GERAIS
(continuação)ANO DE
REFERÊNCIA
2009

Município		Recursos federais recebidos para manejo de resíduos sólidos				Qtd. tot. trab. remun. de todo o manejo RSU, segundo agente executor.			Exist. frentes	Trabalhadores de frentes de trabalho temporárias								
Código	Nome/UF	Ocor- rência	Valor	Tipo	Aplicação	Total	Público	Privado		Frente 1			Frente 2			Frente 3		
			R\$/ano			empreg.	empreg.	empreg.		Qt. trab.	Duração	Serviço predominan- te	Qt. trab.	Duração	Serviço predominan- te	Qt. trab.	Duração	Serviço predominan- te
		Ge025	Ge026	Ge028	Ge029	Ge058	Ge015	Ge016	Ge053	Ge030	Ge031	Ge033	Ge034	Ge035	Ge037	Ge038	Ge040	Ge042
Região Sudeste																		
353670	Pedemeiras/SP	Não				152	152	0	Não									
314875	Pedra Bonita/MG	Não				20	20	0	Não									
314910	Pedralva/MG	Não				16	16	0	Sim	6	6,0	Outros	6	6,0	Outros			
353710	Pedreira/SP	Não				106	54	52	Não									
314930	Pedro Leopoldo/MG	Não				168	143	25	Não									
353730	Penápolis/SP	Sim	43.613	Não oner.	Construção de um barracão para pneus	196	196	0	Não									
314950	Pequeri/MG	Não				47	47	0	Não									
353740	Pereira Barreto/SP	Não				68	68	0	Não									
353760	Peruibe/SP	Não				109	75	34	Sim	51	9,0	Varrição	37	9,0	Capina	32	6,0	Outros
330390	Petrópolis/RJ	Não				751	571	180										
353770	Piacatu/SP	Não				13	13	0	Não									
315015	Piedade de Caratinga/MG	Não				25	0	25	Sim	3	12,0	Capina						
315050	Pimenta/MG	Não				25	23	2	Sim	10	12,0		2	12,0		0	0,0	
353800	Pindamonhangaba/SP					148	59	89										
330395	Pinheiral/RJ	Não				106	106	0	Não									
353860	Piracaia/SP	Não				48	10	38	Não									
315060	Piracema/MG	Não				18	18	0	Não									
353870	Piracicaba/SP	Não				550	5	545	Sim	5	6,0	Capina	10	6,0	Capina	0	0,0	
330400	Pirai/RJ	Não				95	95											
353880	Piraju/SP	Não				70	67	3	Não									
315070	Pirajuba/MG	Sim	303.155			4	1	3	Não									
353900	Pirangi/SP	Não				31	29	2	Não									
315120	Pirapora/MG	Não				124	69	55	Não									
353930	Pirassununga/SP	Não				85	85	0	Não									
353950	Pitangueiras/SP	Não				15	10	5	Sim	100	6,0	Varrição	0	0,0		0	0,0	
320420	Piúma/ES	Não				69	61	8	Sim	50	3,0	Varrição	30	2,0	Varrição	0	0,0	
315150	Piumhi/MG	Não				36	36	0	Não									
353970	Platina/SP	Não				13	12	1	Não									
353980	Poa/SP					50	20	30	Não									
315180	Poços de Caldas/MG	Não				182	166	16	Não									
315190	Pocrane/MG	Não				48	48		Sim	5	3,0	Limp boc lobo						
353990	Poloni/SP	Não				20	20	0	Não									
315200	Pompéu/MG	Não				207	207	0	Sim	19	3,0	Capina	19	6,0	Pint meio-fio	19	3,0	Limp boc lobo
354010	Pongai/SP	Não				10	10		Não									
354020	Pontal/SP	Não				48	40	8	Não									
320425	Ponto Belo/ES	Não				39	39	0	Não									
354040	Populina/SP	Não				28	28	0	Não									
354050	Porangaba/SP	Não							Não									
330410	Porciúncula/RJ	Não				87	87	0	Sim	3	3,0		3	3,0		3	3,0	

TABELA Ge01b - INFORMAÇÕES GERAIS
(continuação)

ANO DE
REFERÊNCIA
2009

Município		Recursos federais recebidos para manejo de resíduos sólidos				Qtd. tot. trab. remun. de todo o manejo RSU, segundo agente executor.			Trabalhadores de frentes de trabalho temporárias									
									Exist. frentes	Frente 1			Frente 2			Frente 3		
Código	Nome/UF	Ocor- rência	Valor	Tipo	Aplicação	Total	Público	Privado		Qt. trab.	Duração	Serviço predominan- te	Qt. trab.	Duração	Serviço predominan- te	Qt. trab.	Duração	Serviço predominan- te
			R\$/ano			empreg.	empreg.	empreg.	empreg.		mês		empreg.	mês		empreg.	mês	
Região Sudeste		Ge025	Ge026	Ge028	Ge029	Ge058	Ge015	Ge016	Ge053	Ge030	Ge031	Ge033	Ge034	Ge035	Ge037	Ge038	Ge040	Ge042
315220	Porteirinha/MG	Não				70	70	0	Sim	20	3,0	Capina	10	3,0	Varrição	0	0,0	
354060	Porto Feliz/SP	Não				128	106	22	Não									
315250	Pouso Alegre/MG	Não				367	247	120	Não									
354100	Praia Grande/SP	Não				415	332	83	Sim	150	3,0							
354130	Presidente Epitácio/SP	Não				55	29	26	Não									
354140	Presidente Prudente/SP	Não				313	0	313	Não									
354150	Presidente Venceslau/SP	Não							Não									
354165	Quadra/SP	Não				8	7	1	Não									
354190	Queluz/SP	Não				74	74	0	Não									
315380	Queluzito/MG	Não				30	12	18	Não									
354200	Quintana/SP	Não				21	21		Não									
354210	Rafard/SP	Não				19	19	0	Sim	3	12,0	Coleta RDO	10	12,0	Varrição	6	12,0	Capina
315400	Raul Soares/MG	Não				26	26	0	Não									
354230	Redenção da Serra/SP	Não				6	6	0	Não									
315420	Resende Costa/MG	Não				11	11	0	Sim	10	3,0	Capina	7	2,0	Limp. lt. vago	7	1,0	Pint meio-fio
330420	Resende/RJ	Não				204	28	176										
315430	Resplendor/MG	Não				80	80		Sim	5	2,0	Outros	7	3,0	Outros	10	1,0	Outros
315440	Ressaquinha/MG	Não				22	22	0										
354280	Ribeira/SP	Não				11	11	0	Sim	2	1,0	Pint meio-fio						
354290	Ribeirão Bonito/SP	Não																
354325	Ribeirão Grande/SP	Não				15	15	0	Sim	80	6,0	Capina	0	0,0		0	0,0	
354330	Ribeirão Pires/SP	Sim	277.000	Não oner.	Const. Galpão de triagem de materiais re				Sim			Varrição			Capina			Limp boc lobo
354340	Ribeirão Preto/SP	Não				486	30	456	Não									
354370	Rincão/SP	Não				19	19	0	Não									
320435	Rio Bananal/ES	Não				32	32	0	Não									
330430	Rio Bonito/RJ	Não				250	80	170	Não									
354390	Rio Claro/SP	Não				273	146	127	Sim	200	12,0	Capina	0	0,0		0	0,0	
330450	Rio das Flores/RJ	Não				40	19	21	Não									
330455	Rio de Janeiro/RJ	Sim	146.934	Não oner.	Revitalização de espaços urbanos	19.151	17.382	1.769	Não									
315510	Rio do Prado/MG	Não				16	16	0										
315500	Rio Doce/MG	Não				9	5	4	Não									
315530	Rio Manso/MG	Não				16	16	0	Não									
320440	Rio Novo do Sul/ES	Não				8	8	0	Não									
315580	Rio Pomba/MG	Não				22	22		Não									
354420	Riolândia/SP	Não				33	23	10	Sim	8	12,0	Outros	0	0,0		0	0,0	
354350	Riversul/SP					9	9		Não									
315630	Rodeiro/MG	Não				10	10	0	Não									
315645	Rosário da Limeira/MG					12	12	0	Não									
354430	Roseira/SP	Não				18	18	0	Não									

TABELA Ge01b - INFORMAÇÕES GERAIS
(continuação)ANO DE
REFERÊNCIA
2009

Município		Recursos federais recebidos para manejo de resíduos sólidos				Qtd. tot. trab. remun. de todo o manejo RSU, segundo agente executor.			Trabalhadores de frentes de trabalho temporárias										
									Exist. frentes	Frente 1			Frente 2			Frente 3			
Código	Nome/UF	Ocor- rência	Valor	Tipo	Aplicação	Total	Público	Privado			Qt. trab.	Duração	Serviço predominan- te	Qt. trab.	Duração	Serviço predominan- te	Qt. trab.	Duração	Serviço predominan- te
			R\$/ano			empreg.	empreg.	empreg.	empreg.		mês	empreg.	mês	empreg.	mês	empreg.	mês		
		Ge025	Ge026	Ge028	Ge029	Ge058	Ge015	Ge016	Ge053	Ge030	Ge031	Ge033	Ge034	Ge035	Ge037	Ge038	Ge040	Ge042	
Região Sudeste																			
315670	Sabará/MG	Não					72			Não									
354470	Sagres/SP	Não					6	6	0	Não									
315700	Salinas/MG	Não					45	40	5	Não									
315710	Salto da Divisa/MG	Não					70	70	0	Não									
354530	Salto de Pirapora/SP	Não					30	30	0	Não									
354520	Salto/SP	Não					162	40	122	Não									
354560	Santa Adélia/SP	Não					33	33	0	Não									
354580	Santa Bárbara d'Oeste/SP	Não					166	77	89	Não									
315720	Santa Bárbara/MG	Não					70	68	2	Não									
354600	Santa Branca/SP	Não						9											
354610	Santa Clara d'Oeste/SP	Não					30	30	0	Não									
354620	Santa Cruz da Conceição/SP	Não					15	15	0	Não									
354630	Santa Cruz das Palmeiras/SP	Não					60	60	0	Não									
315750	Santa Efigênia de Minas/MG	Não					37	21	16	Não									
354650	Santa Ernestina/SP	Não					6	5	1	Não									
354660	Santa Fé do Sul/SP	Sim		Não oner.		107	107	0	Não										
315765	Santa Helena de Minas/MG	Não					20	20	0	Não									
354680	Santa Isabel/SP	Não					90	90		Não									
315770	Santa Juliana/MG	Não					72	72	0	Não									
354690	Santa Lúcia/SP	Não					17	17		Não									
315780	Santa Luzia/MG	Não					165	5	160	Sim	100	3,0	Capina	100	3,0	Varrição			
354700	Santa Maria da Serra/SP	Não					7	7	0	Não									
330460	Santa Maria Madalena/RJ	Não					153	105	48	Sim	10	12,0	Varrição						
354710	Santa Mercedes/SP	Não					19	12	7	Sim	3	2,0	Varrição	1	2,0	Pint meio-fio	3	2,0	Capina
315935	Santa Rita de Minas/MG	Não					20	20	0	Não									
315960	Santa Rita do Sapucaí/MG	Não					40	40	0	Não									
354740	Santa Rita d'Oeste/SP	Não					12	12	0	Não									
354720	Santana da Ponte Pensa/SP	Não					6	6	0	Não									
354730	Santana de Parnaíba/SP	Não					72	0	72	Não									
315880	Santana do Jacaré/MG	Não					5	5	0	Sim	5	1,0							
354770	Santo Anastácio/SP	Não					62	62		Não									
354780	Santo André/SP	Não					637	60	577	Sim	6		Varrição	125		Capina			
354790	Santo Antônio da Alegria/SP	Não					15	15	0	Não									
354805	Santo Antônio do Aracanguá/SP						53	53	0										
354810	Santo Antônio do Jardim/SP	Não					12	11	1	Não									
354820	Santo Antônio do Pinhal/SP							6		Sim	18	9,0	Varrição						
316060	Santo Hipólito/MG	Não					7	7	0	Não									
354840	Santópolis do Aguapeí/SP						10	10											
354850	Santos/SP	Não					920	0	920	Não									

TABELA Ge01b - INFORMAÇÕES GERAIS
(continuação)

ANO DE
REFERÊNCIA
2009

Município		Recursos federais recebidos para manejo de resíduos sólidos				Qtd. tot. trab. remun. de todo o manejo RSU, segundo agente executor.			Trabalhadores de frentes de trabalho temporárias									
									Exist. frentes	Frente 1			Frente 2			Frente 3		
Código	Nome/UF	Ocor- rência	Valor	Tipo	Aplicação	Total	Público	Privado		Qt. trab.	Duração	Serviço predominan- te	Qt. trab.	Duração	Serviço predominan- te	Qt. trab.	Duração	Serviço predominan- te
			R\$/ano			empreg.	empreg.	empreg.	empreg.		mês		empreg.	mês		empreg.	mês	
Região Sudeste		Ge025	Ge026	Ge028	Ge029	Ge058	Ge015	Ge016	Ge053	Ge030	Ge031	Ge033	Ge034	Ge035	Ge037	Ge038	Ge040	Ge042
354870	São Bernardo do Campo/SP					824	24	800										
354880	São Caetano do Sul/SP	Não				231	69	162	Não									
354890	São Carlos/SP	Não				206	49	157	Sim	28	5,0		0	0,0		0	0,0	
316105	São Félix de Minas/MG	Não				13	13	0	Não									
316140	São Francisco do Glória/MG	Não				14	14	0	Não									
316110	São Francisco/MG	Não				15	6	9	Sim	120	12,0							
320470	São Gabriel da Palha/ES					176	91	85										
316160	São Geraldo da Piedade/MG	Não				10	10	0	Não									
316165	São Geraldo do Baixo/MG	Não				5	5	0	Não									
316170	São Gonçalo do Abaeté/MG	Não				25	25	0										
316180	São Gonçalo do Pará/MG	Sim	280.000	Não oner.	Construção de uma Usina de Triagem e c	11	11	0	Sim	10	12,0		20	3,0		0	0,0	
330490	São Gonçalo/RJ	Não				597	6	591	Não									
316210	São Gotardo/MG	Não				60	50	10	Não									
354910	São João da Boa Vista/SP	Não				92	17	75	Não									
316230	São João da Mata/MG	Não				24	24	0	Não									
354925	São João de Iracema/SP	Não				8	3	5	Não									
330510	São João de Meriti/RJ	Não				240	180	60	Não									
316250	São João del Rei/MG	Não				86	51	35	Não									
316265	São João do Pacui/MG	Não				27	27	0	Sim	10	2,0	Varrição						
316280	São João Evangelista/MG	Não				45		45	Sim	3	3,0	Limp boc lobo						
316292	São Joaquim de Bicas/MG	Não				187	183	4	Não									
316295	São José da Lapa/MG	Não				52	52	0	Não									
330513	São José de Ubá/RJ	Não				74	14	60	Não									
316330	São José do Divino/MG	Não				35	35	0	Não									
316340	São José do Goiabal/MG	Não				60	60	0										
316350	São José do Jacuri/MG	Não				12	12	0	Sim	2	1,0		2	1,0		2	1,0	
354970	São José do Rio Pardo/SP	Não				55	52	3	Não									
354980	São José do Rio Preto/SP	Não					18											
354990	São José dos Campos/SP	Não				1.095	975	120	Sim	431	12,0	Capina	0	0,0		0	0,0	
316370	São Lourenço/MG	Não																
355000	São Luis do Paraitinga/SP	Não				30	30	0	Não									
316380	São Miguel do Anta/MG	Não				11	11	0	Não									
355030	São Paulo/SP	Não				13.055	269	12.786	Não									
330520	São Pedro da Aldeia/RJ	Não				192	0	192	Sim									
316390	São Pedro da União/MG	Não				4	4	0										
355050	São Pedro do Turvo/SP	Não				12	12		Não									
355040	São Pedro/SP	Não				99	99	0	Sim	50	6,0	Varrição	0	0,0		0	0,0	
320495	São Roque do Canaã/ES	Não				15	15	0	Não									
355080	São Sebastião da Grama/SP	Não				19	19	0	Sim	10	6,0	Varrição						

TABELA Ge01b - INFORMAÇÕES GERAIS
(continuação)ANO DE
REFERÊNCIA
2009

Município		Recursos federais recebidos para manejo de resíduos sólidos				Qtd. tot. trab. remun. de todo o manejo RSU, segundo agente executor.			Trabalhadores de frentes de trabalho temporárias									
									Exist. frentes	Frente 1			Frente 2			Frente 3		
Código	Nome/UF	Ocor- rência	Valor R\$/ano	Tipo	Aplicação	Total	Público	Privado		Qt. trab.	Duração	Serviço predominan- te	Qt. trab.	Duração	Serviço predominan- te	Qt. trab.	Duração	Serviço predominan- te
						empreg.	empreg.	empreg.	empreg.		mês		empreg.	mês		empreg.	mês	
Região Sudeste		Ge025	Ge026	Ge028	Ge029	Ge058	Ge015	Ge016	Ge053	Ge030	Ge031	Ge033	Ge034	Ge035	Ge037	Ge038	Ge040	Ge042
316450	São Sebastião do Maranhão/MG	Não				47	47		Sim	12	1,0		10	1,0		8	1,0	
316470	São Sebastião do Paraíso/MG	Não				47	13	34										
316520	São Thomé das Letras/MG	Não				17	17	0	Não									
316500	São Tiago/MG					18	18	0	Não									
355100	São Vicente/SP	Não				430	405	25	Sim	120	3,0							
316540	Sapucaí-Mirim/MG	Não				24	19	5										
316550	Sardoá/MG	Não				29	29	0	Não									
316553	Sarzedo/MG	Não				88	58	30	Sim	2	2,0	Pint meio-fio	3	2,0	Limp boc lobo	0	0,0	
316560	Senador Cortes/MG	Não				6	6	0	Não									
316570	Senador Firmino/MG	Não				36	36	0	Não									
316600	Senhora de Oliveira/MG	Não				16	16	0	Não									
316620	Senhora dos Remédios/MG	Não				18	18	0	Não									
316640	Seritinga/MG	Não				10	10	0	Não									
330555	Seropédica/RJ	Não							Não									
320500	Serra/ES	Sim	2.321.875	Não oner.	Gerenciamento de Resíduos Sólidos.	680	75	605	Sim	15	3,0	Varrição						
355150	Serrana/SP	Não				42	37	5	Não									
316690	Serrania/MG	Não				17	17		Não									
316695	Serranópolis de Minas/MG	Sim	100.000	Não oner.	obra da usina de reciclagem de residuos	20	16	4	Sim	10	1,0							
316710	Serro/MG	Não				32	12	20	Não									
355170	Sertãozinho/SP	Não				271	51	220	Não									
355180	Sete Barras/SP	Não				13	7	6	Não									
316720	Sete Lagoas/MG	Não				254	6	248										
330560	Silva Jardim/RJ	Não				47	2	45	Não									
316740	Silvianópolis/MG	Não				26	26	0	Não									
316750	Simão Pereira/MG	Não							Não									
355210	Socorro/SP	Sim	80.000	Não oner.	Implantação do Aterro Sanitário	41	41	0	Sim	19	6,0	Varrição						
316780	Soledade de Minas/MG	Não				11	11	0	Não									
355220	Sorocaba/SP	Não				523	17	506	Não									
355240	Sumaré/SP	Sim	309.000	Não oner.	CONSTRUÇÃO DE GALPÃO DE TRIAG	62	27	35	Não									
355270	Tabatinga/SP	Não				8	8	0	Não									
355280	Taboão da Serra/SP	Sim	380.000	Não oner.	Construção de Centro de Triagem para C	228		228										
355300	Taguai/SP	Não				30	30	0	Não									
316800	Taiobeiras/MG	Não				95	95	0	Não									
355320	Taiúva/SP	Não																
355340	Tanabi/SP	Não				41	41	0	Sim	10	9,0		8	9,0				
316805	Taparuba/MG	Não				30	30	0	Sim	30	12,0	Capina						
355350	Tapirai/SP	Não				9	9	0	Não									
355370	Taquaritinga/SP	Não				36	34	2	Sim	15	3,0	Capina						
355380	Taquarituba/SP	Não				35	35	0	Não									

TABELA Ge01b - INFORMAÇÕES GERAIS

(continuação)

ANO DE REFERÊNCIA
2009

Município		Recursos federais recebidos para manejo de resíduos sólidos				Qtd. tot. trab. remun. de todo o manejo RSU, segundo agente executor.			Trabalhadores de frentes de trabalho temporárias										
									Exist. frentes	Frente 1			Frente 2			Frente 3			
Código	Nome/UF	Ocor- rência	Valor	Tipo	Aplicação	Total	Público	Privado		Qt. trab.	Duração	Serviço predominan- te	Qt. trab.	Duração	Serviço predominan- te	Qt. trab.	Duração	Serviço predominan- te	
			R\$/ano			empreg.	empreg.	empreg.	empreg.		mês		empreg.	mês		empreg.	mês		
Região Sudeste		Ge025	Ge026	Ge028	Ge029		Ge058	Ge015	Ge016	Ge053	Ge030	Ge031	Ge033	Ge034	Ge035	Ge037	Ge038	Ge040	Ge042
355395	Tarumã/SP	Não				76	21	55	Não										
355400	Tatui/SP	Não							Não										
355410	Taubaté/SP	Não				443	363	80	Não										
316860	Teófilo Otoni/MG	Não																	
330580	Teresópolis/RJ					70	70		Não										
355440	Terra Roxa/SP	Não				21	21	0	Sim	3	1,0	Capina							
355450	Tietê/SP	Não				74	74	0	Não										
355460	Timburi/SP	Não				10	10	0	Não										
316900	Tocantins/MG	Sim	148.146	Não oner.	Construção Aterro Sanitário	28	14	14	Não										
355465	Torre de Pedra/SP	Não				5	5	0	Não										
355475	Trabiju/SP	Não				5	5	0	Não										
355480	Tremembé/SP	Não				96	36	60	Não										
316930	Três Corações/MG	Não				106	23	83	Sim	18	8,0	Capina							
355490	Três Fronteiras/SP	Não							Não										
316935	Três Marias/MG	Não				160	160	0	Não										
316940	Três Pontas/MG	Não				101			Não										
316950	Tumiritinga/MG	Não				62	62	0	Sim	20	3,0	Outros							
355500	Tupá/SP	Não				60	60	0	Não										
355520	Turiúba/SP	Não				13	11	2	Não										
355530	Turmalina/SP	Não				34	34	0	Não										
316990	Ubaí/MG	Não				97	20	77	Não										
317000	Ubaí/MG	Não				75	75		Não										
317010	Uberaba/MG	Não				322	159	163	Não										
317020	Uberlândia/MG	Não				1.426	291	1.135	Não										
355550	Ubirajara/SP	Não				11	11	0	Não										
317040	Unai/MG	Não				124	124	0	Sim	28	3,0								
317043	União de Minas/MG	Não				12	12	0	Não										
355580	Urânia/SP	Não				5	5	0	Não										
317047	Uruana de Minas/MG	Não				16	16		Sim	5	1,0	Limp. lt. vago	4	11,0	Coleta RDO	3	12,0	Capina	
355600	Urupês/SP	Não				14	14	0	Não										
355620	Valinhos/SP	Não				176	17	159	Não										
317060	Vargem Bonita/MG	Não				7	7		Não										
355640	Vargem Grande do Sul/SP	Não				88	88	0	Não										
355645	Vargem Grande Paulista/SP	Não				16	16	0	Sim	6	9,0	Varrição	6	9,0	Capina	3	9,0	Pint meio-fio	
317070	Varginha/MG	Não				187	166	21	Não										
317075	Varjão de Minas/MG	Não				63	54	9	Sim	9	2,0	Capina	0	0,0		0	0,0		
355650	Várzea Paulista/SP	Não				59	0	59	Não										
317090	Varzelândia/MG	Não				63	51	12	Não										
317100	Vazante/MG	Não				41	41	0	Sim	12	6,0	Capina							

TABELA Ge01b - INFORMAÇÕES GERAIS
(continuação)ANO DE
REFERÊNCIA
2009

Município		Recursos federais recebidos para manejo de resíduos sólidos				Qtd. tot. trab. remun. de todo o manejo RSU, segundo agente executor.			Trabalhadores de frentes de trabalho temporárias									
									Exist. frentes	Frente 1			Frente 2			Frente 3		
Código	Nome/UF	Ocor- rência	Valor R\$/ano	Tipo	Aplicação	Total empreg.	Público empreg.	Privado empreg.			Qt. trab.	Duração	Serviço predominan- te	Qt. trab.	Duração	Serviço predominan- te	Qt. trab.	Duração
									empreg.		mês	empreg.		mês	empreg.		mês	
Região Sudeste		Ge025	Ge026	Ge028	Ge029	Ge058	Ge015	Ge016	Ge053	Ge030	Ge031	Ge033	Ge034	Ge035	Ge037	Ge038	Ge040	Ge042
320506	Venda Nova do Imigrante/ES	Não				29	29	0	Não									
320517	Vila Valério/ES	Não				57	53	4	Não									
320520	Vila Velha/ES	Não				494	67	427	Não									
355670	Vinhedo/SP	Não				221	0	221	Não									
355680	Viradouro/SP	Não				50	20	30	Não									
317180	Virginópolis/MG	Não				40	37	3	Não									
317200	Visconde do Rio Branco/MG	Não				110	110	0	Não									
320530	Vitória/ES	Não				1.080	140	940	Não									
330630	Volta Redonda/RJ	Não				579	194	385	Não									
355700	Votorantim/SP	Não				131	124	7	Não									
355710	Votuporanga/SP	Não				98	25	73	Sim	40	6,0	Capina	0	0,0		0	0,0	

TABELA Ge02

INFORMAÇÕES SOBRE DESPESAS, SEGUNDO O TIPO DE SERVIÇO REALIZADO

TABELA Ge02 - INFORMAÇÕES SOBRE DESPESAS, SEGUNDO O TIPO DE SERVIÇO REALIZADO

ANO DE
REFERÊNCIA
2009

Município		Despesas com manejo de resíduos sólidos, segundo tipo de serviço realizado											
		Coleta de RS domiciliares e públicos			Coleta de RS serviços de saúde			Varrição de logradouros públicos			Demais serviços, inclusive admin. e com unid. de proc.		
Código	Nome/UF	Total	Público	Privado	Total	Público	Privado	Total	Público	Privado	Total	Público	Privado
		R\$/ano	R\$/ano	R\$/ano	R\$/ano	R\$/ano	R\$/ano	R\$/ano	R\$/ano	R\$/ano	R\$/ano	R\$/ano	R\$/ano
Região Sudeste		Co009	Co132	Co011	Rs035	Rs032	Rs033	Va017	Va037	Va019	Ge046	Ge043	Ge044
310010	Abadia dos Dourados/MG												
310030	Abre Campo/MG	158.635	158.635	0	24.050	0	24.050	56.344	56.344	0	0	0	0
310040	Acaiaca/MG	40.000	40.000		1.533	0	1.533	28.000	28.000		0	0	0
350010	Adamantina/SP												
350020	Adolfo/SP	40.000			8.000			20.000			2.000		
310070	Água Comprida/MG	52.718	52.718	0	8.520	0	8.520	69.466	69.466	0			
320016	Água Doce do Norte/ES		161.383						346.187				
350040	Águas da Prata/SP	201.710	0	201.710	1.054	0	1.054	63.700	63.700	0			
350050	Águas de Lindóia/SP	779.366	779.366					140.000	140.000				
350055	Águas de Santa Bárbara/SP												
350060	Águas de São Pedro/SP	66.935	66.935	0	12.336	0	12.336	25.264	25.264	0	0	0	0
310120	Aiuruoca/MG												
350110	Alto Alegre/SP	111.006	111.006	0	3.957	0	3.957	34.027	34.027	0			
320035	Alto Rio Novo/ES		112.200			2.000			290.100			14.200	
350115	Aluminio/SP			850.000			25.000			382.000			230.000
350120	Álvares Florence/SP												
350160	Americana/SP	3.353.570	1.477.771	1.875.799	1.246.399	0	1.246.399	3.028.153	3.028.153	0	3.136.531	378.067	2.758.464
350170	Américo Brasiliense/SP	560.877	384.659	176.218	36.000	36.000	0	25.110	25.110	0			
350180	Américo de Campos/SP												
350190	Amparo/SP	1.565.860	1.565.860	0	223.524	0	223.524	1.111.112	1.111.112	0	0	0	0
310260	Andradas/MG	372.282	372.282	0	1.934	0	1.934	372.282	372.282	0			
350220	Angatuba/SP												
330010	Angra dos Reis/RJ	11.022.513	0	11.022.513	253.293	0	253.293	7.736.860	0	7.736.860	3.578.078	0	3.578.078
350230	Anhembi/SP	52.037	52.037	0	18.000	0	18.000	75.101	75.101	0	4.200	4.200	0
310290	Antônio Carlos/MG	58.590	58.590	0	16.740	16.740	0	66.960	66.960	0	39.240	39.240	0
310310	Antônio Prado de Minas/MG												
350260	Aparecida d'Oeste/SP	137.917	137.917	0	5.566	0	5.566	28.890	28.890	0	8.680	8.680	0
350270	Apiai/SP	661.041	481.041	180.000	0	0	0	0	0	0	0	0	0
350280	Araçatuba/SP												
320060	Aracruz/ES			4.440.000			636.000			3.782.000			8.662.000
310350	Araguari/MG	900.000	0	900.000	7.000	0	7.000	110.000	0	110.000	0	0	0
350315	Arapeí/SP												
310380	Arapuá/MG				5.000	5.000	0						
350330	Araras/SP												
350335	Arco-Iris/SP	32.877	32.877	0	4.200	0	4.200	33.480	33.480	0	17.079	17.079	0
330023	Armação dos Búzios/RJ	4.600.000		4.600.000							4.920.153		4.920.153
350400	Assis/SP	1.350.000	1.350.000	0	109.144	0	109.144	1.346.120	1.346.120	0	0	0	0
350410	Atibaia/SP	5.511.732	876.945	4.634.787	232.827	0	232.827	3.141.000	333.000	2.808.000	0	0	0
350430	Avai/SP												

TABELA Ge02 - INFORMAÇÕES SOBRE DESPESAS, SEGUNDO O TIPO DE SERVIÇO REALIZADO

ANO DE
REFERÊNCIA
2009

Município		Despesas com manejo de resíduos sólidos, segundo tipo de serviço realizado											
		Coleta de RS domiciliares e públicos			Coleta de RS serviços de saúde			Varrição de logradouros públicos			Demais serviços, inclusive admin. e com unid. de proc.		
Código	Nome/UF	Total	Público	Privado	Total	Público	Privado	Total	Público	Privado	Total	Público	Privado
		R\$/ano	R\$/ano	R\$/ano	R\$/ano	R\$/ano	R\$/ano	R\$/ano	R\$/ano	R\$/ano	R\$/ano	R\$/ano	R\$/ano
Região Sudeste		Co009	Co132	Co011	Rs035	Rs032	Rs033	Va017	Va037	Va019	Ge046	Ge043	Ge044
350440	Avanhandava/SP	190.000	190.000	0	12.000	0	12.000						
350460	Bady Bassitt/SP												
310490	Baependi/MG												
320080	Baixo Guandu/ES												
350470	Balbinos/SP												
350500	Barão de Antonina/SP												
310550	Barão de Monte Alto/MG												
310560	Barbacena/MG										5.331.657	1.654.674	3.676.982
350510	Barbosa/SP												
350520	Bariri/SP	580.000	0	580.000	10.440	0	10.440	563.446	61.712	501.735	0	0	0
350530	Barra Bonita/SP										3.258.337	2.878.278	380.058
350535	Barra do Chapéu/SP	103.000	43.000	60.000	8.400	0	8.400	15.000	15.000	0			
330030	Barra do Piraí/RJ	1.871.847	0	1.871.847	0	0	0	1.233.101	1.233.101	0	475.377	0	475.377
350540	Barra do Turvo/SP												
310570	Barra Longa/MG	71.640	71.640	0									
330040	Barra Mansa/RJ			2.417.228		102.000				655.817			2.672.541
350570	Barueri/SP	6.647.500	0	6.647.500	147.959	0	147.959	3.994.800	0	3.994.800	21.161.600	831.600	20.330.000
350580	Bastos/SP												
350600	Bauru/SP	1.998.996	1.998.996	0	125.404	125.404	0	558.507	558.507	0	487.875	487.875	0
310600	Bela Vista de Minas/MG												
310610	Belmiro Braga/MG	60.000	0	60.000	56.484	0	56.484	58.590	58.590	0	26.244	26.244	0
310620	Belo Horizonte/MG	80.763.767	11.171.310	69.592.457	942.553	742.491	200.062	52.899.293	9.349.176	43.550.117	109.758.600	58.306.860	51.451.740
350620	Bento de Abreu/SP												
310650	Berilo/MG										200.716	200.716	0
350630	Bernardino de Campos/SP	136.896	136.896	0	7.800	0	7.800	418.634	418.634	0	480.875	480.875	0
310670	Betim/MG	6.417.918	0	6.417.918	304.982	0	304.982	3.609.596	0	3.609.596	9.951.224	0	9.951.224
310690	Bicas/MG												
350640	Bilac/SP	188.000	188.000	0	4.230	0	4.230	60.000	60.000	0	223.770	223.770	0
350650	Birigui/SP												
310710	Boa Esperança/MG	842.549	842.549	0	58.560	0	58.560						
350680	Bocaina/SP	383.927	115.077	268.850	10.940	0	10.940	225.369	225.369	0	45.245	45.245	0
350690	Bofete/SP	115.417	115.417	0	22.080	0	22.080	51.591	51.591	0	0	0	0
350700	Boituva/SP	988.551	0	988.551	42.355	0	42.355	967.748	967.748	0	309.392	309.392	0
330060	Bom Jesus do Itabapoana/RJ		800.000							1.925.155	2.725.155		
310790	Bom Repouso/MG	127.764	127.764	0	9.800	0	9.800	67.200	67.200	0	130.483	130.483	0
310810	Bonfim/MG	6.049	6.049	0									
310825	Bonito de Minas/MG												
350730	Boracéia/SP												
350745	Borebi/SP												

TABELA Ge02 - INFORMAÇÕES SOBRE DESPESAS, SEGUNDO O TIPO DE SERVIÇO REALIZADO

ANO DE
REFERÊNCIA
2009

Município		Despesas com manejo de resíduos sólidos, segundo tipo de serviço realizado											
		Coleta de RS domiciliares e públicos			Coleta de RS serviços de saúde			Varrição de logradouros públicos			Demais serviços, inclusive admin. e com. e de proc.		
Código	Nome/UF	Total	Público	Privado	Total	Público	Privado	Total	Público	Privado	Total	Público	Privado
		R\$/ano	R\$/ano	R\$/ano	R\$/ano	R\$/ano	R\$/ano	R\$/ano	R\$/ano	R\$/ano	R\$/ano	R\$/ano	R\$/ano
Região Sudeste		Co009	Co132	Co011	Rs035	Rs032	Rs033	Va017	Va037	Va019	Ge046	Ge043	Ge044
310840	Botelhos/MG												
350750	Botucatu/SP	1.996.812	849.612	1.147.200	0	0	0	695.509	0	695.509	938.628	938.628	0
310860	Brasília de Minas/MG	309.062	309.062		12.132	12.132		382.215	382.215		99.503	99.503	0
310890	Brasópolis/MG												
350775	Brejo Alegre/SP	54.720	54.720	0	1.874	0	1.874	116.280	116.280	0	0	0	0
310920	Buenópolis/MG		10.000			1.000			4.000				
350800	Buri/SP												
350810	Buritama/SP												
310930	Buritiz/MG												
310940	Buritizinho/MG												
330070	Cabo Frio/RJ	20.200.000	7.200.000	13.000.000	912.000	0	912.000	14.500.000	0	14.500.000	0	0	0
310950	Cabo Verde/MG	190.000	190.000	0	8.000	0	8.000				3.000	3.000	0
350840	Cabreúva/SP												
350850	Caçapava/SP												
310960	Cachoeira da Prata/MG												
310970	Cachoeira de Minas/MG												
350870	Caconde/SP												
311000	Caeté/MG	843.930	21.840	822.090	138.782	0	138.782	136.610	136.610	0	895.548	218.553	676.995
311010	Caiana/MG	41.850	41.850	0	25.110	25.110	0	8.370	8.370	0	58.590	58.590	0
350920	Cajamar/SP			1.968.669			84.185		30.240				
350925	Cajati/SP												
350940	Cajuru/SP	1.044.000	120.000	924.000	60.000	0	60.000	320.000	320.000	0	80.000	80.000	0
330090	Cambuci/RJ												
350950	Campinas/SP	32.515.784	3.169.104	29.346.680	765.590	0	765.590	9.482.074	0	9.482.074	44.069.015	5.396.042	38.672.973
311140	Campo Florido/MG		20.000			15.272			99.550				
350960	Campo Limpo Paulista/SP	2.772.668	0	2.772.668	213.375	0	213.375	902.330	0	902.330	1.156.266	889.773	266.493
311150	Campos Altos/MG	54.737	54.737	0				106.542	106.542	0	11.923	11.923	0
330100	Campos dos Goytacazes/RJ												
311190	Cana Verde/MG												
351000	Cândido Mota/SP	900.000	900.000	0	24.000	0	24.000	400.000	400.000	0			
311205	Cantagalo/MG		31.400			1.380			67.600				
330110	Cantagalo/RJ	1.444.300	0	1.444.300	53.354	0	53.354						
351020	Capão Bonito/SP	1.092.034	0	1.092.034	150.000	150.000	0	180.000	180.000	0	360.000	360.000	0
311210	Caparaó/MG												
351030	Capela do Alto/SP	0	0		6.808	0	6.808	0	0		86.318	86.318	
311250	Capim Branco/MG												
311260	Capinópolis/MG	115.000	115.000	0	20.000	0	20.000	500.000	500.000	0	0	0	0
311265	Capitão Andrade/MG	92.500	92.500		3.500	3.500		245.000	245.000		67.000	67.000	
311270	Capitão Enéas/MG	118.440	118.440	0	45.240	45.240	0	324.120	324.120	0	112.200	112.200	0

TABELA Ge02 - INFORMAÇÕES SOBRE DESPESAS, SEGUNDO O TIPO DE SERVIÇO REALIZADO

ANO DE REFERÊNCIA
2009

Município		Despesas com manejo de resíduos sólidos, segundo tipo de serviço realizado											
		Coleta de RS domiciliares e públicos			Coleta de RS serviços de saúde			Varrição de logradouros públicos			Demais serviços, inclusive admin. e com. unid. de proc.		
Código	Nome/UF	Total	Público	Privado	Total	Público	Privado	Total	Público	Privado	Total	Público	Privado
		R\$/ano	R\$/ano	R\$/ano	R\$/ano	R\$/ano	R\$/ano	R\$/ano	R\$/ano	R\$/ano	R\$/ano	R\$/ano	R\$/ano
Região Sudeste		Co009	Co132	Co011	Rs035	Rs032	Rs033	Va017	Va037	Va019	Ge046	Ge043	Ge044
311300	Carai/MG	144.000	144.000	0	40.000	0	40.000	319.000	319.000	0	17.000	17.000	0
311350	Carbonita/MG												
351070	Cardoso/SP	662.000	662.000	0	8.302	0	8.302	313.376	313.376	0	96.522	0	96.522
311370	Carlos Chagas/MG	336.561	0	336.561	0	0	0	525.503	88.106	437.397	148.356	0	148.356
311390	Carmo da Cachoeira/MG	348.279	348.279		76.545	76.545		149.263	149.263				
311410	Carmo de Minas/MG	126.432	126.432	0	7.920	0	7.920	303.288	303.288	0	0	0	0
311440	Carmo do Rio Claro/MG												
311460	Carrancas/MG												
311470	Carvalhópolis/MG												
351080	Casa Branca/SP												
351090	Cássia dos Coqueiros/SP		50.000						28.000			0	
311510	Cássia/MG	504.120	427.320	76.800	11.760	0	11.760	220.320	220.320	0	0	0	0
320140	Castelo/ES												
351110	Catanduva/SP												
311540	Catas Altas da Noruega/MG	26.400	26.400	0	2.000	0	2.000	17.600	17.600	0	44.000	44.000	0
311535	Catas Altas/MG	7.376	7.376	0	3.150	0	3.150	3.930	3.930	0	25.250	25.250	0
351120	Catiguá/SP	113.865	86.565	27.300	5.400	0	5.400	32.533	24.733	7.800	16.266	12.366	3.900
311547	Catuti/MG												
351150	Cerquilha/SP				77.630	35.735	41.895				1.399.953	1.399.953	0
351160	Cesário Lange/SP												
351170	Charqueada/SP	159.942	124.869	35.073	23.253	0	23.253	33.480	33.480	0	0	0	0
311630	Cipotânea/MG	42.601	42.601	0	0	0	0	198.450	198.450	0	0	0	0
320150	Colatina/ES	2.341.410	1.323.478	1.017.933	0	0	0	3.718.292	117.743	3.600.549	0	0	0
351200	Colina/SP												
311690	Comendador Gomes/MG												
330095	Comendador Levy Gasparian/RJ	94.000	94.000	0				92.000	92.000	0	30.000	30.000	0
311520	Conceição da Barra de Minas/MG												
320160	Conceição da Barra/ES	786.000	162.000	624.000	11.500		11.500	924.000	924.000				
311740	Conceição de Ipanema/MG		36.270			0			78.585			157.170	
330140	Conceição de Macabu/RJ	650.000	0	650.000				336.000	336.000	0			
311787	Confins/MG												
311790	Congonhal/MG	20.724	20.724	0	6.789	0	6.789	100.440	100.440	0	16.718	16.718	0
311800	Congonhas/MG	658.794	0	658.794	60.955	0	60.955	894.256	0	894.256	519.318	0	519.318
311820	Conquista/MG												
311830	Conselheiro Lafaiete/MG	1.132.209	0	1.132.209	183.269	0	183.269	532.672	0	532.672	444.487	9.750	434.737
311850	Consolação/MG												
311860	Contagem/MG	16.573.782	0	16.573.782	218.547	0	218.547	5.558.877	0	5.558.877	19.964.398	661.842	19.302.557
311870	Coqueiral/MG												
330150	Cordeiro/RJ	855.809		855.809	40.000		40.000	1.241.810		1.241.810	350.000		350.000

TABELA Ge02 - INFORMAÇÕES SOBRE DESPESAS, SEGUNDO O TIPO DE SERVIÇO REALIZADO

ANO DE
REFERÊNCIA
2009

Município		Despesas com manejo de resíduos sólidos, segundo tipo de serviço realizado											
		Coleta de RS domiciliares e públicos			Coleta de RS serviços de saúde			Varrição de logradouros públicos			Demais serviços, inclusive admin. e com unid. de proc.		
Código	Nome/UF	Total	Público	Privado	Total	Público	Privado	Total	Público	Privado	Total	Público	Privado
		R\$/ano	R\$/ano	R\$/ano	R\$/ano	R\$/ano	R\$/ano	R\$/ano	R\$/ano	R\$/ano	R\$/ano	R\$/ano	R\$/ano
Região Sudeste		Co009	Co132	Co011	Rs035	Rs032	Rs033	Va017	Va037	Va019	Ge046	Ge043	Ge044
311900	Cordislândia/MG	50.016	50.016	0	9.020	9.020	0	29.973	29.973	0	0	0	0
311940	Coronel Fabriciano/MG	2.371.472	716.971	1.654.501	96.000	96.000	0	1.408.434	0	1.408.434	1.941.925	0	1.941.925
312000	Córrego Novo/MG	137.000	137.000	0	22.500	22.500	0	88.000	88.000	0	22.500	22.500	0
351270	Corumbatai/SP	230.000	230.000	0	13.620	0	13.620	0	0	0	0	0	0
351290	Cosmorama/SP	20.003	20.003	0	2.577	0	2.577	0	0	0	26.496	26.496	0
312050	Cristina/MG	89.138	74.210	14.928	8.156	0	8.156	45.250	45.250	0	0	0	0
351330	Cruzália/SP												
351340	Cruzeiro/SP	1.818.505	167.400	1.651.105	148.895	0	148.895	251.100	251.100	0			
312090	Curvelo/MG	240.000	240.000	0	20.000	20.000	0	108.166	108.166	0			
312110	Delfim Moreira/MG												
351370	Descalvado/SP												
312130	Descoberto/MG	105.944	105.944	0	1.726	0	1.726	92.968	92.968	0	0	0	0
312140	Desterro de Entre Rios/MG												
312150	Desterro do Melo/MG												
351380	Diadema/SP	7.753.847	1.689.280	6.064.567	378.550	0	378.550	3.356.985	0	3.356.985	16.999.124	0	16.999.124
351385	Dirce Reis/SP	211.415	211.415	0	4.820	0	4.820	0	0	0	0	0	0
312220	Divinolândia de Minas/MG	764.544	764.544		11.643	11.643		84.391	84.391		47.000	47.000	
351390	Divinolândia/SP	36.343	36.343	0	2.157	0	2.157	8.063	8.063	0	64.638	64.638	0
312230	Divinópolis/MG												
312240	Divisa Nova/MG	50.063	50.063	0	1.800	0	1.800	105.255	105.255	0	0	0	0
351410	Dois Córregos/SP												
351420	Dolcinópolis/SP												
312250	Dom Cavati/MG												
312290	Dona Eusébia/MG	243.912	243.912	0	7.150	0	7.150	124.105	124.105	0	45.392	45.392	0
312310	Dores de Guanhães/MG	527.312	527.312	0									
312340	Doresópolis/MG	46.200	0	46.200	2.400	0	2.400	24.000	0	24.000	0	0	0
351450	Duartina/SP	413.510	413.510	0	7.811	0	7.811	27.000	27.000	0	0	0	0
330170	Duque de Caxias/RJ	29.123.736	0	29.123.736	154.030	0	154.030	33.096.760	0	33.096.760	5.926.813	0	5.926.813
351480	Eldorado/SP	464.400	464.400	0	20.400	0	20.400	0	0	0	0	0	0
351490	Elias Fausto/SP												
312360	Elói Mendes/MG										791.972		
351495	Embaúba/SP	106.142	106.142	0	18.101	18.101	0	221.077	221.077	0			
351500	Embu/SP	8.092.314	0	8.092.314	804.527	0	804.527						
351515	Engenheiro Coelho/SP	15.000	15.000	0	26.400	0	26.400	25.000	25.000	0	0	0	0
312385	Entre Folhas/MG												
351519	Espirito Santo do Turvo/SP												
312460	Estrela Dalva/MG												
351530	Estrela do Norte/SP	29.250	29.250	0	4.200	0	4.200	48.750	48.750	0	20.000	20.000	0
351520	Estrela d'Oeste/SP	254.210	254.210	0	7.980	0	7.980	127.106	127.106	0	34.390	34.390	0

TABELA Ge02 - INFORMAÇÕES SOBRE DESPESAS, SEGUNDO O TIPO DE SERVIÇO REALIZADO

ANO DE
REFERÊNCIA
2009

Município	Despesas com manejo de resíduos sólidos, segundo tipo de serviço realizado											
	Coleta de RS domiciliares e públicos			Coleta de RS serviços de saúde			Varrição de logradouros públicos			Demais serviços, inclusive admin. e com unid. de proc.		
	Total	Público	Privado	Total	Público	Privado	Total	Público	Privado	Total	Público	Privado
	R\$/ano	R\$/ano	R\$/ano	R\$/ano	R\$/ano	R\$/ano	R\$/ano	R\$/ano	R\$/ano	R\$/ano	R\$/ano	R\$/ano
Código Nome/UF	Co009	Co132	Co011	Rs035	Rs032	Rs033	Va017	Va037	Va019	Ge046	Ge043	Ge044
Região Sudeste												
351560 Fernando Prestes/SP	36.626	36.626	0	11.563	0	11.563	0	0	0	0	0	0
351570 Ferraz de Vasconcelos/SP												
351590 Floreal/SP	135.317	135.317	0	5.872	0	5.872	0	0	0	0	0	0
351600 Flórida Paulista/SP	512.600	512.600	0	6.600	0	6.600	0	0	0	0	0	0
351610 Florínia/SP	24.000	24.000	0	4.440	0	4.440	187.200	0	187.200			
312610 Formiga/MG												
312640 Fortuna de Minas/MG												
351620 Franca/SP			4.908.118			153.053			5.091.599			
312650 Francisco Badaró/MG	43.000	3.000	40.000	2.000	2.000	0	145.000	145.000	0			
312675 Franciscópolis/MG	46.584	46.584	0	0	0	0	56.701	56.701	0	0	0	0
312695 Frei Lagonegro/MG	8.370	8.370	0	8.370	8.370	0	25.110	25.110	0	0	0	0
312705 Fronteira dos Vales/MG												
312710 Frutal/MG	30.000	30.000	0	2.000	2.000	0	52.500	52.500	0	38.500	5.500	33.000
312733 Gameleiras/MG												
351670 Garça/SP												
351680 Gastão Vidigal/SP	124.800	124.800	0	3.000	0	3.000	0	0	0	0	0	0
351690 General Salgado/SP	40.000	40.000	0	10.000	0	10.000	60.000	60.000	0	40.000	40.000	0
351700 Getulina/SP												
312735 Glaucilândia/MG	48.380	48.380	0	31.800	31.800	0	28.209	28.209	0	17.514	17.514	0
351710 Glicério/SP	90.117	90.117		4.076	4.076							
312737 Goiabeira/MG												
312750 Gonzaga/MG		1.660						5.580			3.139	
312760 Gouveia/MG												
320225 Governador Lindenberg/ES	37.128	37.128		27.446	27.446	0	102.102	102.102		6.124	6.124	
312770 Governador Valadares/MG	5.321.399	0	5.321.399	505.416	0	505.416	4.059.384	0	4.059.384			
312780 Grão Mogol/MG												
320230 Guaçu/ES		200.000			30.000			250.000			20.000	
351720 Guaíçara/SP	427.871	379.204	48.667				77.380	77.380	0			
312800 Guanhões/MG	113.557	96.989	16.568	0	0	0	704.008	704.008	0	108.248	0	108.248
351750 Guapiçu/SP	847.812	0	847.812	15.480	0	15.480	432.708	0	432.708	338.887	338.887	0
312840 Guarani/MG	271.292	271.292	0	9.602	0	9.602	0	0	0	0	0	0
351810 Guarantã/SP	36.409	36.409	0	3.360	0	3.360	188.085	188.085	0	36.597	36.597	0
351830 Guararema/SP	522.848	385.598	137.250	11.549	0	11.549	403.920	403.920	0	1.033.363	1.033.363	0
351840 Guaratinguetá/SP	5.759.314	1.114.655	4.644.660									
351860 Guariba/SP												
351870 Guarujá/SP	15.880.969	0	15.880.969	977.161	0	977.161	5.554.454	0	5.554.454	18.659.727	240.000	18.419.727
351880 Guarulhos/SP	101.459.513	45.219.468	56.240.045									
351885 Guataporá/SP	48.591	48.591	0	14.400	0	14.400	71.875	0	71.875	0	0	0
312880 Guidoal/MG	121.057	121.057	0	7.200	0	7.200	69.815	69.815	0			

TABELA Ge02 - INFORMAÇÕES SOBRE DESPESAS, SEGUNDO O TIPO DE SERVIÇO REALIZADO

ANO DE
REFERÊNCIA
2009

Município		Despesas com manejo de resíduos sólidos, segundo tipo de serviço realizado											
		Coleta de RS domiciliares e públicos			Coleta de RS serviços de saúde			Varrição de logradouros públicos			Demais serviços, inclusive admin. e com unid. de proc.		
Código	Nome/UF	Total	Público	Privado	Total	Público	Privado	Total	Público	Privado	Total	Público	Privado
		R\$/ano	R\$/ano	R\$/ano	R\$/ano	R\$/ano	R\$/ano	R\$/ano	R\$/ano	R\$/ano	R\$/ano	R\$/ano	R\$/ano
Região Sudeste		Co009	Co132	Co011	Rs035	Rs032	Rs033	Va017	Va037	Va019	Ge046	Ge043	Ge044
351890	Guzolândia/SP	27.203	27.203	0	5.801	0	5.801	72.540	72.540	0	103.131	103.131	0
351900	Herculândia/SP												
351907	Hortolândia/SP	2.566.906		2.566.906	581.488		581.488						
351910	Iacanga/SP	286.003	286.003	0	9.258	0	9.258	51.971	51.971	0	0	0	0
312930	Iapu/MG	60.000	60.000	0	60.783	60.783	0	70.000	70.000	0	65.725	65.725	0
351925	Iaras/SP	62.856	62.856	0	340	0	340	62.856	62.856	0	0	0	0
351940	Ibirá/SP	338.157	338.157	0	12.593	0	12.593	113.696	113.696	0	0	0	0
320250	Ibiraçu/ES												
351950	Ibirarema/SP	158.481	158.481					158.481	158.481		35.218	35.218	
312980	Ibirité/MG	1.265.000	1.265.000		270.000	270.000		477.250	477.250		960.000	960.000	
313000	Ibituruna/MG												
313010	Igarapé/MG	1.154.697	0	1.154.697	8.106	0	8.106	302.551	302.551	0	0	0	0
330187	Iguaba Grande/RJ												
352030	Iguape/SP	22.250	0	22.250	43.366	0	43.366	1.377.244	444.000	933.244	0	0	0
352040	Ilhabela/SP	1.500.000	1.500.000	0				3.500.000	0	3.500.000			
313050	Ilícinea/MG	37.107	37.107	0	0	0	0	157.705	157.705	0	55.661	55.661	0
352050	Indaiatuba/SP	4.530.676	0	4.530.676	96.000	0	96.000	1.165.646	0	1.165.646	8.913.597	1.929.500	6.984.097
313070	Indianópolis/MG												
313120	Ipanema/MG												
313130	Ipatinga/MG												
352100	Iperó/SP	380.746	380.746	0	20.040	20.040	0	105.176	105.176	0	20.500	20.500	0
352110	Ipeúna/SP	37.875	37.875	0	13.019	0	13.019						
352140	Iracemápolis/SP	692.891	321.064	371.827	57.346	28.306	29.040	136.628	30.248	106.380			
352170	Itaberá/SP	174.972	174.972	0	55.761	55.761	0	173.910	173.910	0	68.580	68.580	0
313170	Itabira/MG	3.386.515	3.386.515	0	116.419	116.419	0	2.615.481	2.615.481	0	1.801.810	1.801.810	0
313180	Itabirinha/MG												
313190	Itabirito/MG	1.217.541	0	1.217.541	99.990	0	99.990	93.517	25.000	68.517	212.440	112.240	100.200
330190	Itaboraí/RJ	7.182.572	0	7.182.572	47.105	0	47.105	2.532.192	2.532.192	0	0	0	0
330200	Itaguaí/RJ												
313220	Itaguara/MG												
352180	Itaí/SP	443.567	443.567	0	17.000	0	17.000	186.473	186.473	0			
313230	Itaipé/MG	66.960	66.960	0	12.006	12.006	0	125.550	125.550	0	92.070	92.070	0
352190	Itajobi/SP	186.000	186.000	0	15.900	0	15.900	91.300	91.300	0	0	0	0
313240	Itajubá/MG												
330205	Italva/RJ	669	0	669	16.800	16.800	0	22.871	22.871	0			
313290	Itamogi/MG												
313300	Itamonte/MG	148.962	126.162	22.800	12.928	0	12.928	62.040	62.040	0	159.045	89.045	70.000
352210	Itanhaém/SP	4.430.000	430.000	4.000.000	260.000	0	260.000	1.200.000	1.200.000	0	2.000.000	320.000	1.680.000
313310	Itanhandu/MG	85.000	85.000	0	6.000	6.000	0	12.000	12.000	0			

TABELA Ge02 - INFORMAÇÕES SOBRE DESPESAS, SEGUNDO O TIPO DE SERVIÇO REALIZADO

ANO DE
REFERÊNCIA
2009

Município		Despesas com manejo de resíduos sólidos, segundo tipo de serviço realizado											
		Coleta de RS domiciliares e públicos			Coleta de RS serviços de saúde			Varrição de logradouros públicos			Demais serviços, inclusive admin. e com unid. de proc.		
Código	Nome/UF	Total	Público	Privado	Total	Público	Privado	Total	Público	Privado	Total	Público	Privado
		R\$/ano	R\$/ano	R\$/ano	R\$/ano	R\$/ano	R\$/ano	R\$/ano	R\$/ano	R\$/ano	R\$/ano	R\$/ano	R\$/ano
Região Sudeste		Co009	Co132	Co011	Rs035	Rs032	Rs033	Va017	Va037	Va019	Ge046	Ge043	Ge044
313330	Itaobim/MG	148.955	148.955	0	47.217	47.217	0	424.950	424.950	0	34.079	34.079	0
330210	Itaocara/RJ												
352220	Itapecerica da Serra/SP	5.281.842	3.323.291	1.958.551	455.625	0	455.625	189.720	189.720	0	0	0	0
313350	Itapecerica/MG	30.192	30.192	0	21.258	5.751	15.507	117.000	117.000	0			
320280	Itapemirim/ES												
352240	Itapeva/SP	841.602	841.602	0	0	0	0	881.842	881.842	0	0	0	0
352250	Itapevi/SP	8.585.592	0	8.585.592	388.669	0	388.669	1.890.252	0	1.890.252	3.794.179	132.242	3.661.938
352260	Itapira/SP	1.536.486	88.200	1.448.286	31.095	0	31.095	1.315.117	368.168	946.949	226.800	226.800	0
352265	Itapirapuã Paulista/SP	22.320	22.320	0	2.920	0	2.920	44.640	44.640	0	22.320	22.320	0
352290	Itapui/SP		272.025			10.000							
352340	Itatiba/SP	260.376	0	260.376	21.158	0	21.158	155.686	0	155.686	25.610	0	25.610
352350	Itatinga/SP												
313375	Itaú de Minas/MG	71.465	71.465	0	9.670	0	9.670	452.609	452.609	0	436.944	436.944	0
352360	Itirapina/SP	123.650	123.650	0	19.701	0	19.701	183.838	183.838	0	0	0	0
352380	Itobi/SP												
352390	Itu/SP	4.402.019	0	4.402.019	376.457	0	376.457	2.832.000	0	2.832.000	7.067.452	0	7.067.452
313420	Ituiutaba/MG	4.077.594	0	4.077.594	113.561	0	113.561	1.695.098	0	1.695.098	929.706	471.035	458.671
352400	Itupeva/SP												
313440	Iturama/MG	889.160	0	889.160	154.828	0	154.828	761.874	0	761.874	592.864	0	592.864
352420	Jaborandi/SP	138.826	138.826	0	18.118	0	18.118	300.325	0	300.325	0	0	0
352430	Jaboticabal/SP	908.493	908.493	0	207.487	0	207.487	48.034	0	48.034			
352440	Jacarei/SP	2.403.583			96.723			1.133.721			6.114.331		
313470	Jacinto/MG	167.400	167.400	0				435.240	435.240	0	58.590	58.590	0
313480	Jacui/MG	62.063	0	62.063	4.800	0	4.800	92.070	92.070	0	0	0	0
352470	Jaguariúna/SP												
352480	Jales/SP	2.508.329	0	2.508.329	8.177	0	8.177	0	0	0	0	0	0
352500	Jandira/SP	4.361.954	0	4.361.954	179.424	0	179.424	113.100	113.100	0	135.500	135.500	0
352520	Jarinu/SP												
352530	Jaú/SP												
313550	Jequeri/MG	59.612	59.612	0	2.100	0	2.100	202.911	202.911	0			
352540	Jeriquara/SP												
313610	Joanésia/MG	24.688	24.688	0	3.339	0	3.339	61.951	61.951	0			
313620	João Monlevade/MG	1.130.137	0	1.130.137	58.648	0	58.648	223.200	223.200	0	635.472	635.472	0
313630	João Pinheiro/MG												
313640	Joaquim Felício/MG	63.719	63.719	0	0	0	0	42.480	42.480	0	15.022	15.022	0
313655	José Raydan/MG												
313670	Juiz de Fora/MG												
352585	Jumirim/SP	35.600	0	35.600	13.200	0	13.200						
352590	Jundiaí/SP												

TABELA Ge02 - INFORMAÇÕES SOBRE DESPESAS, SEGUNDO O TIPO DE SERVIÇO REALIZADO

ANO DE
REFERÊNCIA
2009

Município		Despesas com manejo de resíduos sólidos, segundo tipo de serviço realizado											
		Coleta de RS domiciliares e públicos			Coleta de RS serviços de saúde			Varrição de logradouros públicos			Demais serviços, inclusive admin. e com unid. de proc.		
Código	Nome/UF	Total	Público	Privado	Total	Público	Privado	Total	Público	Privado	Total	Público	Privado
		R\$/ano	R\$/ano	R\$/ano	R\$/ano	R\$/ano	R\$/ano	R\$/ano	R\$/ano	R\$/ano	R\$/ano	R\$/ano	R\$/ano
Região Sudeste		Co009	Co132	Co011	Rs035	Rs032	Rs033	Va017	Va037	Va019	Ge046	Ge043	Ge044
352610	Juquiá/SP	1.131.682	1.131.682	0	329.012	0	329.012	0	0	0			
313710	Lagamar/MG												
313720	Lagoa da Prata/MG												
313760	Lagoa Santa/MG		2.128.369			51.286			128.215			256.430	
352630	Lagoinha/SP												
352640	Laranjal Paulista/SP												
313810	Lassance/MG												
352660	Lavrinhas/SP												
313830	Leandro Ferreira/MG												
352670	Leme/SP	2.016.000	2.016.000	0	98.568	0	98.568	252.000	252.000	0	588.153	468.000	120.153
352680	Lençóis Paulista/SP	1.270.933	1.270.933	0	45.864	45.864	0	647.379	647.379	0	1.906.523	1.256.523	650.000
313862	Limeira do Oeste/MG												
352690	Limeira/SP	4.052.874	0	4.052.874	536.675	0	536.675	1.945.138	0	1.945.138	29.927.709	138.577	29.789.132
352700	Lindóia/SP	316.299	316.299	0	12.637	0	12.637						
352710	Lins/SP												
352725	Lourdes/SP	33.480	33.480	0	4.320	0	4.320	66.960	66.960	0	0	0	0
352740	Lucélia/SP	66.960	66.960					175.770	175.770		100.440	100.440	
352750	Lucianópolis/SP	101.363	101.363	0	4.200	0	4.200	0	0	0	0	0	0
313868	Luislândia/MG	35.209	35.209	0	16.158	16.158	0	63.473	63.473	0	63.656	63.656	0
313870	Luminárias/MG	50.065	50.065	0	7.800	0	7.800	104.450	104.450	0			
352800	Macatuba/SP				3.654	3.654							
352820	Macedônia/SP												
330245	Macuco/RJ			190.000			120.000			260.000			510.716
313940	Manhuaçu/MG												
320330	Mantenópolis/ES												
352880	Maracá/SP	1.428.336	1.428.336	0	12.700	12.700	0						
320334	Marechal Floriano/ES	492.023	180.000	312.023	22.116	0	22.116	240.000	240.000	0	126.787	126.787	0
313990	Maria da Fé/MG	406.200	406.200	0	7.800	0	7.800	96.000	96.000	0	30.000	30.000	0
314000	Mariana/MG	1.745.538	177.138	1.568.400	371.900	0	371.900	591.302	591.302	0	312.964	164.164	148.800
352890	Mariápolis/SP												
330270	Maricá/RJ												
352900	Marília/SP	6.968.000	6.968.000	0	380.000	380.000	0	1.120.660	1.120.660	0	3.200.816	3.200.816	0
314020	Maripá de Minas/MG	63.180	63.180	0	3.368	0	3.368	42.120	42.120	0			
314050	Martinho Campos/MG												
352930	Matão/SP	1.288.556	29.836	1.258.721	269.602	0	269.602	618.782	150.354	468.428	3.102.401	383.629	2.718.772
352940	Mauá/SP	12.603.310	1.625.090	10.978.219	694.079	0	694.079	3.281.246	987.624	2.293.622	3.041.181	491.242	2.549.938
330280	Mendes/RJ												
352960	Meridiano/SP	357.000	357.000	0	3.470	0	3.470	63.967	63.967	0	622.797	622.797	0
352965	Mesópolis/SP	81.359	33.479	47.880	4.124	0	4.124	199.552	199.552	0			

TABELA Ge02 - INFORMAÇÕES SOBRE DESPESAS, SEGUNDO O TIPO DE SERVIÇO REALIZADO

ANO DE
REFERÊNCIA
2009

Município		Despesas com manejo de resíduos sólidos, segundo tipo de serviço realizado											
		Coleta de RS domiciliares e públicos			Coleta de RS serviços de saúde			Varrição de logradouros públicos			Demais serviços, inclusive admin. e com unid. de proc.		
Código	Nome/UF	Total	Público	Privado	Total	Público	Privado	Total	Público	Privado	Total	Público	Privado
		R\$/ano	R\$/ano	R\$/ano	R\$/ano	R\$/ano	R\$/ano	R\$/ano	R\$/ano	R\$/ano	R\$/ano	R\$/ano	R\$/ano
Região Sudeste		Co009	Co132	Co011	Rs035	Rs032	Rs033	Va017	Va037	Va019	Ge046	Ge043	Ge044
330285	Mesquita/RJ			7.949.858			72.899			2.215.914			1.219.735
352970	Miguelópolis/SP												
314190	Minduri/MG												
353000	Mira Estrela/SP	99.631	99.631	0	6.357	0	6.357	0	0	0	0	0	0
330300	Miracema/RJ	0	0	0									
314210	Miradouro/MG	121.881	64.484	57.397				159.814	159.814		68.805	68.805	
353010	Mirandópolis/SP												
353030	Mirassol/SP	739.624		739.624	88.301		88.301	214.200		214.200			
353050	Mococa/SP												
353070	Mogi Guaçu/SP	4.363.830	3.287.480	1.076.350	537.690	537.690	0	1.256.427	1.256.427	0	1.378.786	435.638	943.149
353060	Moji das Cruzes/SP	11.185.459	0	11.185.459	40.580	0	40.580	5.982.920	0	5.982.920	8.803.737	0	8.803.737
353080	Moji Mirim/SP												
353090	Mombuca/SP	107.922	62.322	45.600	33.360	0	33.360	26.710	26.710	0	0	0	0
353110	Mongaguá/SP	5.023.658	0	5.023.658	5.580	0	5.580	2.644.762	0	2.644.762	0	0	0
314270	Montalvânia/MG												
320350	Montanha/ES												
353120	Monte Alegre do Sul/SP	200.000	120.000	80.000	14.640	0	14.640	60.480	60.480	0			
353160	Monte Castelo/SP												
314315	Monte Formoso/MG	32.000	32.000		7.000	7.000		42.840	42.840		0	0	0
353180	Monte Mor/SP	1.440.000	0	1.440.000									
314320	Monte Santo de Minas/MG	126.171	51.771	74.400	6.000	0	6.000	93.187	93.187	0	62.125	62.125	0
353170	Monteiro Lobato/SP												
314350	Morada Nova de Minas/MG	125.096	125.096	0	8.920	8.920	0	469.056	469.056	0	0	0	0
353190	Morro Agudo/SP	971.742	0	971.742	125.557	0	125.557						
314360	Morro da Garça/MG												
314370	Morro do Pilar/MG	5.000	5.000	0	2.500	2.500	0	5.000	5.000	0	7.500	7.500	0
320360	Mucurici/ES	4.590	4.590	0	1.530	1.530	0	12.240	12.240	0			
314390	Muriae/MG												
314435	Naque/MG		3.000			1.000		150.660	150.660				
330310	Natividade/RJ	840.000	0	840.000	0	0	0	96.000	0	96.000	60.000	0	60.000
314450	Nazareno/MG	66.130	66.130	0				51.048	51.048	0			
353260	Nhandeara/SP	582.890	582.890	0	6.000	0	6.000	293.095	293.095	0			
330320	Nilópolis/RJ	308.403		308.403	25.461		25.461	321.305		321.305	150.452		150.452
330330	Niterói/RJ	17.428.028	2.399.460	15.028.569	618.158	0	618.158	34.772.287	23.567.035	11.205.252	44.127.983	36.307.000	7.820.983
314467	Nova Belém/MG												
353282	Nova Campina/SP	110.000	110.000	0	2.109	0	2.109	100.203	100.203	0	0	0	0
353284	Nova Canaã Paulista/SP												
353290	Nova Europa/SP												
314480	Nova Lima/MG	1.987.904	0	1.987.904	475.862	0	475.862	1.987.254	52.023	1.935.231	1.989.081	65.157	1.923.924

TABELA Ge02 - INFORMAÇÕES SOBRE DESPESAS, SEGUNDO O TIPO DE SERVIÇO REALIZADO

ANO DE
REFERÊNCIA
2009

Município		Despesas com manejo de resíduos sólidos, segundo tipo de serviço realizado											
		Coleta de RS domiciliares e públicos			Coleta de RS serviços de saúde			Varrição de logradouros públicos			Demais serviços, inclusive admin. e com. unid. de proc.		
Código	Nome/UF	Total	Público	Privado	Total	Público	Privado	Total	Público	Privado	Total	Público	Privado
		R\$/ano	R\$/ano	R\$/ano	R\$/ano	R\$/ano	R\$/ano	R\$/ano	R\$/ano	R\$/ano	R\$/ano	R\$/ano	R\$/ano
Região Sudeste		Co009	Co132	Co011	Rs035	Rs032	Rs033	Va017	Va037	Va019	Ge046	Ge043	Ge044
353330	Nova Luzitânia/SP												
353340	Nova Odessa/SP												
320390	Nova Venécia/ES												
353325	Novais/SP	56.836	56.836	0	7.800	0	7.800	0	0	0	0	0	0
314530	Novo Cruzeiro/MG										507.440	507.440	
353350	Novo Horizonte/SP	700.000	700.000	0	20.000	20.000	0	100.000	100.000	0	480.000	0	480.000
353360	Nuporanga/SP		403.241				7.920						
314550	Olimpio Noronha/MG												
314570	Oliveira Fortes/MG		2.000			8.000							
353400	Onda Verde/SP	97.150	97.150	0	3.003	0	3.003	120.223	120.223	0	0	0	0
353420	Orindiúva/SP												
314587	Orizânia/MG												
353430	Orlândia/SP	1.444.772	0	1.444.772	188.779	0	188.779	192.584	0	192.584	0	0	0
353440	Osasco/SP												
353470	Ourinhos/SP	3.482.368	3.482.368	0				946.066	946.066	0			
314590	Ouro Branco/MG	168.936	168.936	0	65.540	32.500	33.040	908.027	435.098	472.929	154.785	121.299	33.486
314610	Ouro Preto/MG												
314655	Pai Pedro/MG		120.000			20.000			30.000			10.000	
314650	Pains/MG												
353510	Palmares Paulista/SP	175.044	175.044	0	8.747	8.747	0	0	0	0	0	0	0
353520	Palmeira d'Oeste/SP												
353530	Palmital/SP	789.836	789.836	0	22.985	0	22.985	588.354	0	588.354			
314690	Papagaio/MG												
314710	Pará de Minas/MG	733.182	15.000	718.182	72.978	0	72.978	1.319.259	0	1.319.259	125.075	0	125.075
353550	Paraguaçu Paulista/SP	1.060.000	850.000	210.000	36.000	0	36.000	270.000	150.000	120.000	134.000	100.000	34.000
353560	Paraibuna/SP												
314730	Paraisópolis/MG	119.911	119.911	0	0	0	0	85.209	85.209	0	112.780	112.780	0
353590	Paranapuã/SP		137.334			5.204			99.870				
353610	Pardinho/SP	747.600	747.600		18.000	18.000		420.000	420.000				
353620	Pariqueira-Açu/SP												
353625	Parisi/SP	126.138	126.138	0	5.400	0	5.400	0	0	0	0	0	0
314790	Passos/MG	1.693.780	0	1.693.780	555.873	0	555.873	968.564	0	968.564			
314820	Patrocínio do Muriaé/MG	35.000	35.000	0	600	0	600	20.000	20.000	0	12.000	12.000	0
330385	Paty do Alferes/RJ	650.000	650.000		29.600		29.600	899.663	899.663		160.700		160.700
353640	Paulicéia/SP												
314840	Paulistas/MG												
353660	Paulo de Faria/SP	359.169	359.169	0	7.775	0	7.775	173.941	173.941	0	472.965	472.965	0
314850	Pavão/MG	33.480	33.480		6.600	6.600		100.440	100.440				
314860	Peçanha/MG	33.912	33.912	0	0	0	0	96.807	84.367	12.440	214.040	134.480	79.560

TABELA Ge02 - INFORMAÇÕES SOBRE DESPESAS, SEGUNDO O TIPO DE SERVIÇO REALIZADO

ANO DE
REFERÊNCIA
2009

Município		Despesas com manejo de resíduos sólidos, segundo tipo de serviço realizado											
		Coleta de RS domiciliares e públicos			Coleta de RS serviços de saúde			Varrição de logradouros públicos			Demais serviços, inclusive admin. e com unid. de proc.		
Código	Nome/UF	Total	Público	Privado	Total	Público	Privado	Total	Público	Privado	Total	Público	Privado
		R\$/ano	R\$/ano	R\$/ano	R\$/ano	R\$/ano	R\$/ano	R\$/ano	R\$/ano	R\$/ano	R\$/ano	R\$/ano	R\$/ano
Região Sudeste		Co009	Co132	Co011	Rs035	Rs032	Rs033	Va017	Va037	Va019	Ge046	Ge043	Ge044
353670	Pederneiras/SP	2.625.332	2.625.332	0	60.000	60.000	0	1.000.000	1.000.000	0	1.295.548	1.295.548	0
314875	Pedra Bonita/MG	23.307	23.307	0	0	0	0	94.970	94.970	0	0	0	0
314910 Pedralva/MG													
353710	Pedreira/SP	2.865.518	2.865.518	0	26.606	0	26.606	1.636.994	1.045.308	591.686	30.956	0	30.956
314930	Pedro Leopoldo/MG	1.955.000	0	1.955.000	135.725	0	135.725	1.428.000	1.428.000	0	252.000	252.000	0
353730	Penápolis/SP	1.347.788	1.347.788		140.799	140.799		1.293.920	1.293.920		3.503.077	3.503.077	
314950 Pequeri/MG													
353740 Pereira Barreto/SP													
353760	Peruibe/SP	2.655.789	0	2.655.789	256.368	0	256.368	1.056.000	1.056.000	0	3.047.170	2.955.960	91.210
330390	Petrópolis/RJ	15.531.600	2.199.600	13.332.000	1.015.050	1.015.050	0	8.313.830	8.313.830	0	0	0	0
353770	Piacatu/SP	151.823	151.823	0	4.239	0	4.239	0	0	0	0	0	0
315015 Piedade de Caratinga/MG													
315050	Pimenta/MG	149.357	149.357	0	4.919	0	4.919	144.309	144.309	0			
353800 Pindamonhangaba/SP													
330395	Pinheiral/RJ	100.000	100.000		25.000	25.000		70.000	70.000				
353860	Piracaia/SP			542.816			47.414			380.647			372.513
315060	Piracema/MG	28.635	28.635		4.996	0	4.996	15.535	15.535	0	19.500	19.500	
353870	Piracicaba/SP	11.548.612	0	11.548.612	1.020.211	0	1.020.211	4.194.269	0	4.194.269	2.078.643	0	2.078.643
330400 Pirai/RJ													
353880	Piraju/SP	86.599	86.599	0	18.154	0	18.154	0	0	0	0	0	0
315070 Pirajuba/MG													
353900	Pirangi/SP	125.974	125.974	0	16.823	0	16.823	179.688	179.688	0	0	0	0
315120 Pirapora/MG													
353930	Pirassununga/SP	2.124.779	2.124.779	0									
353950	Pitangueiras/SP	900.000	0	900.000	72.000	0	72.000						
320420	Piúma/ES	918.207	0	918.207	0	0	0	866.879	866.879	0	0	0	0
315150 Piumhi/MG													
353970 Platina/SP													
353980 Poá/SP													
315180 Poços de Caldas/MG													
315190 Pocrane/MG													
353990	Poloni/SP	210.000	210.000	0	2.500	0	2.500	73.000	73.000	0			
315200	Pompéu/MG	234.194	234.194	0	4.531	0	4.531	1.036.401	1.036.401	0	1.345.195	1.345.195	0
354010	Pongai/SP	73.000	73.000	0	4.200	0	4.200	20.000	20.000	0	60.000	60.000	0
354020 Pontal/SP													
320425	Ponto Belo/ES	330.000	330.000	0	18.000	0	18.000	255.000	255.000	0	115.057	115.057	0
354040	Populina/SP	35.335	35.335	0	5.834	0	5.834	219.928	219.928	0	0	0	0
354050	Porangaba/SP	128.726	128.726		18.000		18.000	164.270	164.270		146.449		146.449
330410 Porciúncula/RJ													

TABELA Ge02 - INFORMAÇÕES SOBRE DESPESAS, SEGUNDO O TIPO DE SERVIÇO REALIZADO

ANO DE
REFERÊNCIA
2009

Município		Despesas com manejo de resíduos sólidos, segundo tipo de serviço realizado											
		Coleta de RS domiciliares e públicos			Coleta de RS serviços de saúde			Varrição de logradouros públicos			Demais serviços, inclusive admin. e com. unid. de proc.		
Código	Nome/UF	Total	Público	Privado	Total	Público	Privado	Total	Público	Privado	Total	Público	Privado
		R\$/ano	R\$/ano	R\$/ano	R\$/ano	R\$/ano	R\$/ano	R\$/ano	R\$/ano	R\$/ano	R\$/ano	R\$/ano	R\$/ano
Região Sudeste		Co009	Co132	Co011	Rs035	Rs032	Rs033	Va017	Va037	Va019	Ge046	Ge043	Ge044
315220	Porteirinha/MG	435.756	435.756	0	0	0	0	221.805	221.805	0	87.885	87.885	0
354060	Porto Feliz/SP			89.002			40.054			65.483			637.433
315250	Pouso Alegre/MG	2.806.681		2.806.681	706.800		706.800	4.030.340	3.665.299	365.042	1.020.505	260.000	760.505
354100	Praia Grande/SP	6.275.715	1.264.663	5.011.052	589.398	0	589.398	1.514.806	1.054.651	460.155	17.271.772	7.368.922	9.902.850
354130	Presidente Epitácio/SP	1.917.989	1.917.989	0	14.358	0	14.358	870.739	0	870.739	0	0	0
354140	Presidente Prudente/SP												
354150	Presidente Venceslau/SP	400.000	400.000		50.000	50.000		150.000	150.000				
354165	Quadra/SP	72.084			8.152			68.330					
354190	Queluz/SP	142.290	142.290	0	27.095	0	27.095	200.880	200.880	0	276.210	276.210	0
315380	Queluzito/MG	23.443	15.139	8.304	1.524	0	1.524	22.644	22.644	0	44.889	0	44.889
354200	Quintana/SP				84.798	79.844	4.954						
354210	Rafard/SP	38.000	38.000	0	25.000	25.000	0	75.000	75.000	0			
315400	Raul Soares/MG												
354230	Redenção da Serra/SP	36.000	36.000	0				16.200	16.200	0	7.800	7.800	0
315420	Resende Costa/MG												
330420	Resende/RJ	2.132.848	342.000	1.790.848	129.585	0	129.585	1.296.000	0	1.296.000			
315430	Resplendor/MG	709.414	709.414										
315440	Ressaquinha/MG												
354280	Ribeira/SP												
354290	Ribeirão Bonito/SP												
354325	Ribeirão Grande/SP	126.225	126.225	0	14.760	0	14.760	0	0	0	0	0	0
354330	Ribeirão Pires/SP			2.030.951			420.141						1.794.855
354340	Ribeirão Preto/SP			9.180.186			4.557.490			6.115.172			16.590.973
354370	Rincão/SP	113.823	113.823	0	8.329	0	8.329	133.405	133.405	0	0	0	0
320435	Rio Bananal/ES	156.704	156.704	0	8.875	0	8.875	214.320	214.320	0	0	0	0
330430	Rio Bonito/RJ	2.140.000	780.000	1.360.000	450.000	150.000	300.000	3.240.000	1.080.000	2.160.000	1.170.000	390.000	780.000
354390	Rio Claro/SP	2.200.000	0	2.200.000	562.000	0	562.000	3.065.000	465.000	2.600.000	1.322.000	392.000	930.000
330450	Rio das Flores/RJ	726.809	331.309	395.500									
330455	Rio de Janeiro/RJ	213.105.070	84.130.484	128.974.585	1.484.690	1.115.033	369.656	200.251.624	200.251.624	0	225.102.053	173.352.445	51.749.608
315510	Rio do Prado/MG												
315500	Rio Doce/MG	46.500	0	46.500	4.469	0	4.469	49.310	49.310	0	46.500	0	46.500
315530	Rio Manso/MG												
320440	Rio Novo do Sul/ES												
315580	Rio Pomba/MG	392.790	392.790										
354420	Riolândia/SP												
354350	Riversul/SP										60.380	57.380	3.000
315630	Rodeiro/MG	27.419	27.419	0	7.050	0	7.050	27.419	27.419	0	43.609	43.609	0
315645	Rosário da Limeira/MG	20.592	20.592					97.360	97.360		8.761	8.761	
354430	Roseira/SP												

TABELA Ge02 - INFORMAÇÕES SOBRE DESPESAS, SEGUNDO O TIPO DE SERVIÇO REALIZADO

ANO DE
REFERÊNCIA
2009

Município		Despesas com manejo de resíduos sólidos, segundo tipo de serviço realizado											
		Coleta de RS domiciliares e públicos			Coleta de RS serviços de saúde			Varrição de logradouros públicos			Demais serviços, inclusive admin. e com unid. de proc.		
Código	Nome/UF	Total	Público	Privado	Total	Público	Privado	Total	Público	Privado	Total	Público	Privado
		R\$/ano	R\$/ano	R\$/ano	R\$/ano	R\$/ano	R\$/ano	R\$/ano	R\$/ano	R\$/ano	R\$/ano	R\$/ano	R\$/ano
Região Sudeste		Co009	Co132	Co011	Rs035	Rs032	Rs033	Va017	Va037	Va019	Ge046	Ge043	Ge044
315670	Sabará/MG			1.731.496			319.132		49.723				
354470	Sagres/SP	44.397	44.397	0	3.600	0	3.600	55.805	55.805	0	170.509	170.509	0
315700	Salinas/MG												
315710	Salto da Divisa/MG	66.960	66.960	0				435.240	435.240	0	83.700	83.700	0
354530	Salto de Pirapora/SP	681.701	681.701	0	98.321	0	98.321	175.177	175.177	0			
354520	Salto/SP												
354560	Santa Adélia/SP	0	0	0	14.150	0	14.150	0	0	0	359.032	359.032	0
354580	Santa Bárbara d'Oeste/SP	2.446.924	967.680	1.479.244	368.200	0	368.200	2.094.903	0	2.094.903			
315720	Santa Bárbara/MG	314.628	159.882	154.746	8.857	0	8.857	580.835	487.489	93.346			
354600	Santa Branca/SP												
354610	Santa Clara d'Oeste/SP				7.200								
354620	Santa Cruz da Conceição/SP	33.480	33.480	0				66.960	66.960	0	25.110	25.110	0
354630	Santa Cruz das Palmeiras/SP	2.295.165	2.295.165	0	39.990	0	39.990	829.085	829.085	0	219.311	219.311	0
315750	Santa Efigênia de Minas/MG												
354650	Santa Ernestina/SP	8.500	8.500	0	920	0	920	0	0	0	0	0	0
354660	Santa Fé do Sul/SP				64.352		64.352				38.241.267	11.984.476	26.256.791
315765	Santa Helena de Minas/MG												
354680	Santa Isabel/SP	1.440.000	1.440.000	0	60.000	0	60.000	0	0	0	0	0	0
315770	Santa Juliana/MG	700.306	700.306		142.653	142.653							
354690	Santa Lúcia/SP			6.000			583		0				
315780	Santa Luzia/MG	5.247.325	72.000	5.175.325	187.631	0	187.631	294.450	0	294.450	0	0	0
354700	Santa Maria da Serra/SP												
330460	Santa Maria Madalena/RJ	129.059	129.059		24.669	24.669		546.540	347.101	199.439	1.700.610	1.361.770	338.840
354710	Santa Mercedes/SP	202.435	202.435	0	4.800	0	4.800	72.690	58.590	14.100	0	0	0
315935	Santa Rita de Minas/MG												
315960	Santa Rita do Sapucaí/MG		601.905			1.500			85.615				
354740	Santa Rita d'Oeste/SP	46.078	46.078	0	5.400	0	5.400	36.360	36.360	0	30.922	30.922	0
354720	Santana da Ponte Pensa/SP												
354730	Santana de Parnaíba/SP	5.711.004	0	5.711.004	162.947	0	162.947	367.267	0	367.267	1.777.657	0	1.777.657
315880	Santana do Jacaré/MG												
354770	Santo Anastácio/SP	603.633	603.633	0	19.901	0	19.901	150.900	150.900	0	0	0	0
354780	Santo André/SP	18.261.813			2.901.721			6.095.562					
354790	Santo Antônio da Alegria/SP	22.320	22.320	0	22.800	0	22.800	61.380	61.380	0			
354805	Santo Antônio do Aracanguá/SP												
354810	Santo Antônio do Jardim/SP												
354820	Santo Antônio do Pinhal/SP												
316060	Santo Hipólito/MG												
354840	Santópolis do Aguapeí/SP												
354850	Santos/SP			11.151.657			5.591.682			6.669.156			46.619.626

TABELA Ge02 - INFORMAÇÕES SOBRE DESPESAS, SEGUNDO O TIPO DE SERVIÇO REALIZADO

ANO DE
REFERÊNCIA
2009

Município		Despesas com manejo de resíduos sólidos, segundo tipo de serviço realizado											
		Coleta de RS domiciliares e públicos			Coleta de RS serviços de saúde			Varrição de logradouros públicos			Demais serviços, inclusive admin. e com unid. de proc.		
Código	Nome/UF	Total	Público	Privado	Total	Público	Privado	Total	Público	Privado	Total	Público	Privado
		R\$/ano	R\$/ano	R\$/ano	R\$/ano	R\$/ano	R\$/ano	R\$/ano	R\$/ano	R\$/ano	R\$/ano	R\$/ano	R\$/ano
Região Sudeste		Co009	Co132	Co011	Rs035	Rs032	Rs033	Va017	Va037	Va019	Ge046	Ge043	Ge044
354870	São Bernardo do Campo/SP	19.607.225		19.607.225	2.465.676		2.465.676	3.690.369		3.690.369	358.000	358.000	0
354880	São Caetano do Sul/SP			8.145.000			6.246.611			7.018.685			
354890	São Carlos/SP	6.841.563	0	6.841.563	722.636	0	722.636	2.724.591	1.088.391	1.636.200	1.232.245	0	1.232.245
316105	São Félix de Minas/MG												
316140	São Francisco do Glória/MG	83.171	83.171	0	5.400	0	5.400	28.221	28.221	0	46.119	46.119	0
316110	São Francisco/MG	634.800	0	634.800				357.780	357.780	0			
320470	São Gabriel da Palha/ES												
316160	São Geraldo da Piedade/MG												
316165	São Geraldo do Baixo/MG												
316170	São Gonçalo do Abaeté/MG	304.051	304.051	0	6.620	0	6.620	127.128	127.128	0	0	0	0
316180	São Gonçalo do Pará/MG	378.000	378.000		8.000	8.000		5.000	5.000		2.500	2.500	
330490	São Gonçalo/RJ	21.061.109	0	21.061.109	388.236	0	388.236	8.455.666	0	8.455.666	11.716.978	81.360	11.635.618
316210	São Gotardo/MG	35.000	0	35.000	15.000	0	15.000	20.000	20.000	0			
354910	São João da Boa Vista/SP	505.862	166.531	339.332	132.348	0	132.348	760.156	0	760.156	96.366	0	96.366
316230	São João da Mata/MG	28.593	28.593	0				37.903	37.903	0			
354925	São João de Iracema/SP	37.686	37.686	0	4.799	0	4.799	76.745	0	76.745	0	0	0
330510	São João de Meriti/RJ	8.039.807	0	8.039.807	0	0	0	0	0	0	0	0	0
316250	São João del Rei/MG	2.365.870	426.870	1.939.000	0	0	0	0	0	0	0	0	0
316265	São João do Pacuí/MG												
316280	São João Evangelista/MG												
316292	São Joaquim de Bicas/MG	400.000	400.000	0	11.609	5.000	6.609	387.001	376.610	10.391	348.391	348.391	0
316295	São José da Lapa/MG		295.642			0			184.140			111.502	
330513	São José de Ubá/RJ	0	0	0	27.000	0	27.000	0	0	0	133.000	0	133.000
316330	São José do Divino/MG												
316340	São José do Goiabal/MG	125.550	125.550	0	4.800	0	4.800	167.400	167.400	0	209.250	209.250	0
316350	São José do Jacuri/MG	34.887	34.887	0	0	0	0	63.473	63.473	0	15.341	15.341	0
354970	São José do Rio Pardo/SP	546.000	220.000	326.000	150.000	40.000	110.000	0	0	0	1.383.000	1.273.000	110.000
354980	São José do Rio Preto/SP	13.853.598	1.400.000	12.453.598	780.000	200.000	580.000	686.688	0	686.688			
354990	São José dos Campos/SP	15.573.935	15.573.935	0	1.498.167	1.498.167	0	22.311.546	22.311.546	0	16.195.918	13.579.585	2.616.333
316370	São Lourenço/MG												
355000	São Luís do Paraitinga/SP	50.220	50.220	0	11.450	0	11.450	125.550	125.550	0	75.330	75.330	0
316380	São Miguel do Anta/MG	39.876	39.876	0	0	0	0	61.812	61.812	0	0	0	0
355030	São Paulo/SP							111.379.349	0	111.379.349	856.124.298	5.235.224	850.889.074
330520	São Pedro da Aldeia/RJ												
316390	São Pedro da União/MG												
355050	São Pedro do Turvo/SP												
355040	São Pedro/SP	435.240	435.240	0	51.840	0	51.840	393.390	393.390	0	442.781	0	442.781
320495	São Roque do Canaã/ES	48.000	48.000		10.500	10.500		132.000	132.000		174.445	174.445	
355080	São Sebastião da Grama/SP	308.137	308.137	0	6.960	0	6.960						

TABELA Ge02 - INFORMAÇÕES SOBRE DESPESAS, SEGUNDO O TIPO DE SERVIÇO REALIZADO

ANO DE
REFERÊNCIA
2009

Município		Despesas com manejo de resíduos sólidos, segundo tipo de serviço realizado											
		Coleta de RS domiciliares e públicos			Coleta de RS serviços de saúde			Varrição de logradouros públicos			Demais serviços, inclusive admin. e com. unid. de proc.		
Código	Nome/UF	Total	Público	Privado	Total	Público	Privado	Total	Público	Privado	Total	Público	Privado
		R\$/ano	R\$/ano	R\$/ano	R\$/ano	R\$/ano	R\$/ano	R\$/ano	R\$/ano	R\$/ano	R\$/ano	R\$/ano	R\$/ano
Região Sudeste		Co009	Co132	Co011	Rs035	Rs032	Rs033	Va017	Va037	Va019	Ge046	Ge043	Ge044
316450	São Sebastião do Maranhão/MG	41.600	41.600		3.400	3.400		36.000	36.000		0	0	
316470	São Sebastião do Paraíso/MG	1.863.396	216.092	1.647.304	4.494	0	4.494	0	0	0	0	0	0
316520	São Thomé das Letras/MG	0	0	0	0	0	0	0	0	0	0	0	0
316500 São Tiago/MG													
355100	São Vicente/SP	5.321.521	0	5.321.521	5.005	0	5.005	5.318	5.318	0	9.147.459	0	9.147.459
316540	Sapucaia-Mirim/MG	82.710	50.220	32.490	6.128	0	6.128						
316550	Sardoá/MG	39.060	39.060	0	5.580	5.580	0	89.280	89.280	0			
316553	Sarzedo/MG	225.000	225.000	0	3.130	3.130	0	160.000	160.000	0			
316560	Senador Cortes/MG	25.110	25.110	0	2.499	0	2.499	16.740	16.740	0	8.370	8.370	0
316570	Senador Firmino/MG	247.047	247.047	0	0	0	0	142.290	142.290	0	2.731	2.731	0
316600	Senhora de Oliveira/MG	74.527	74.527		2.500	2.500		58.370	58.370		0	0	
316620	Senhora dos Remédios/MG	60.000	60.000	0	5.000	5.000	0	15.000	15.000	0	0	0	0
316640 Seritinga/MG													
330555 Seropédica/RJ													
320500	Serra/ES	8.028.270		8.028.270	224.167		224.167	13.307.651		13.307.651	4.396.765		4.396.765
355150 Serrana/SP													
316690	Serrania/MG	100.000	100.000	0	6.000	0	6.000	117.000	117.000	0			
316695	Serranópolis de Minas/MG	56.870	0	56.870	0	0	0	66.960	66.960	0	87.390	87.390	0
316710	Serro/MG	105.819	0	105.819	3.600	2.400	1.200	100.000	80.000	20.000	134.040	37.040	97.000
355170 Sertãozinho/SP													
355180	Sete Barras/SP		120.000		30.000		30.000	23.000		23.000	53.000		53.000
316720	Sete Lagoas/MG			2.544.886			139.716			2.195.906			5.122.562
330560	Silva Jardim/RJ	1.339.972	0	1.339.972				417.930	0	417.930			
316740	Silvianópolis/MG	159.228	159.228	0	5.400	0	5.400	41.850	41.850	0			
316750 Simão Pereira/MG													
355210 Socorro/SP													
316780	Soledade de Minas/MG	122.934	122.934	0	5.280	5.280	0	15.101	15.101	0	12.130	12.130	0
355220	Sorocaba/SP	14.301.662	0	14.301.662	961.289	0	961.289	4.440.000	0	4.440.000	0	0	0
355240 Sumaré/SP													
355270 Tabatinga/SP													
355280	Taboão da Serra/SP	11.394.126	142.800	11.251.326	925.608	4.000	921.608	4.859.197	37.200	4.821.997	6.170.538	20.000	6.150.538
355300 Taguai/SP													
316800 Taiobeiras/MG													
355320	Taiúva/SP	56.376	56.376										
355340 Tanabi/SP													
316805	Taparuba/MG	5	5	0									
355350	Tapirai/SP	97.867	97.867	0	0	0	0	28.587	28.587	0	0	0	0
355370	Taquaritinga/SP	515.671	515.671	0	72.000	0	72.000	64.184	64.184	0	216.000	216.000	0
355380 Taquarituba/SP													

TABELA Ge02 - INFORMAÇÕES SOBRE DESPESAS, SEGUNDO O TIPO DE SERVIÇO REALIZADO

ANO DE
REFERÊNCIA
2009

Município		Despesas com manejo de resíduos sólidos, segundo tipo de serviço realizado											
		Coleta de RS domiciliares e públicos			Coleta de RS serviços de saúde			Varrição de logradouros públicos			Demais serviços, inclusive admin. e com. unid. de proc.		
Código	Nome/UF	Total	Público	Privado	Total	Público	Privado	Total	Público	Privado	Total	Público	Privado
		R\$/ano	R\$/ano	R\$/ano	R\$/ano	R\$/ano	R\$/ano	R\$/ano	R\$/ano	R\$/ano	R\$/ano	R\$/ano	R\$/ano
Região Sudeste		Co009	Co132	Co011	Rs035	Rs032	Rs033	Va017	Va037	Va019	Ge046	Ge043	Ge044
355395	Tarumã/SP	692.475	259.731	432.744	11.700	0	11.700	272.676	0	272.676	0	0	0
355400	Tatui/SP	2.119.106		2.119.106	325.927		325.927						
355410	Taubaté/SP	7.755.000	7.055.000	700.000	697.620	0	697.620	2.116.500	2.116.500	0	18.150.880	11.798.072	6.352.808
316860	Teófilo Otoni/MG	270.000		270.000									
330580	Teresópolis/RJ												
355440	Terra Roxa/SP	350.000	350.000	0	15.000	0	15.000	90.000	90.000	0	35.000	35.000	0
355450	Tietê/SP												
355460	Timburi/SP		112.715			4.200			112.715				
316900	Tocantins/MG												
355465	Torre de Pedra/SP												
355475	Trabiju/SP												
355480	Tremembé/SP												
316930	Três Corações/MG	847.000	24.000	823.000	272.614	0	272.614	1.140.000	180.000	960.000	816.864	129.000	687.864
355490	Três Fronteiras/SP												
316935	Três Marias/MG												
316940	Três Pontas/MG												
316950	Tumiritinga/MG		75.263			12.000			223.200				
355500	Tupã/SP												
355520	Turiúba/SP	138.619	138.619	0	2.400	0	2.400	0	0	0	0	0	0
355530	Turmalina/SP	132.373	132.373	0	4.175	0	4.175						
316990	Ubaí/MG	1.271.317	420.997	850.320				423.772	227.132	196.641	211.886	73.454	138.432
317000	Ubaí/MG	444.341	444.341	0									
317010	Uberaba/MG	4.164.144	0	4.164.144	1.271.508	0	1.271.508	1.199.079	280.839	918.240	635.736	635.736	0
317020	Uberlândia/MG	10.783.870	0	10.783.870	0	0	0	8.232.829	1.105.340	7.127.489	22.987.573	3.967.782	19.019.792
355550	Ubirajara/SP		43.560			0			77.760			0	
317040	Unai/MG												
317043	União de Minas/MG	55.504	55.504	0	0	0	0	74.805	74.805	0	1.157	1.157	0
355580	Urânia/SP	50.659	50.659	0	7.500	0	7.500	0	0	0	0	0	0
317047	Uruana de Minas/MG	10.800	10.800	0				9.050	9.050	0			
355600	Urupês/SP	113.400	113.400	0	7.200	0	7.200	48.000	48.000	0	10.200	10.200	0
355620	Valinhos/SP	2.316.659	0	2.316.659	470.964	0	470.964	1.254.544	0	1.254.544	9.298.066	30.000	9.268.066
317060	Vargem Bonita/MG												
355640	Vargem Grande do Sul/SP												
355645	Vargem Grande Paulista/SP	1.790.784	0	1.790.784	155.146	0	155.146						
317070	Varginha/MG	869.997	0	869.997	10.000	10.000	0	720.283	720.283	0	0	0	0
317075	Varjão de Minas/MG	29.358	29.358	0	7.200	0	7.200	305.472	305.472	0	109.303	100.267	9.036
355650	Várzea Paulista/SP			4.383.072			323.140			499.020			
317090	Varzelândia/MG	20.360	16.800	3.560	10.180	8.400	1.780	15.270	12.600	2.670	5.090	4.200	890
317100	Vazante/MG	111.600	111.600	0	55.800	55.800	0	130.000	130.000	0	122.260	122.260	0

TABELA Ge02 - INFORMAÇÕES SOBRE DESPESAS, SEGUNDO O TIPO DE SERVIÇO REALIZADO

ANO DE
REFERÊNCIA
2009

Município		Despesas com manejo de resíduos sólidos, segundo tipo de serviço realizado											
		Coleta de RS domiciliares e públicos			Coleta de RS serviços de saúde			Varrição de logradouros públicos			Demais serviços, inclusive admin. e com. unid. de proc.		
Código	Nome/UF	Total	Público	Privado	Total	Público	Privado	Total	Público	Privado	Total	Público	Privado
		R\$/ano	R\$/ano	R\$/ano	R\$/ano	R\$/ano	R\$/ano	R\$/ano	R\$/ano	R\$/ano	R\$/ano	R\$/ano	R\$/ano
Região Sudeste		Co009	Co132	Co011	Rs035	Rs032	Rs033	Va017	Va037	Va019	Ge046	Ge043	Ge044
320506	Venda Nova do Imigrante/ES	85.000	85.000	0	33.834	0	33.834	65.000	65.000	0	0	0	0
320517	Vila Valério/ES												
320520	Vila Velha/ES	13.074.673	0	13.074.673	314.228	0	314.228	4.833.545	0	4.833.545	5.806.971	870.125	4.936.846
355670	Vinhedo/SP	3.979.167	0	3.979.167	304.813	0	304.813	6.117.534	0	6.117.534	3.408.686	0	3.408.686
355680	Viradouro/SP	234.000	54.000	180.000	50.000	2.000	48.000	152.000	32.000	120.000			
317180	Virginópolis/MG	100.624	100.624	0	5.296	5.296	0	83.996	83.996	0	6.254	0	6.254
317200	Visconde do Rio Branco/MG	162.113	162.113	0	32.048	32.048	0	946.202	946.202	0	110.000	0	110.000
320530	Vitória/ES	8.381.996	0	8.381.996	317.726	0	317.726	8.694.158	0	8.694.158	51.934.054	3.181.688	48.752.366
330630	Volta Redonda/RJ	3.435.552	0	3.435.552	1.402.082	1.402.082	0	3.256.313	1.121.079	2.135.234	3.759.462	401.104	3.358.358
355700	Votorantim/SP	1.452.404	1.452.404	0	86.289	0	86.289	141.424	141.424	0	1.909.771	1.005.304	904.467
355710	Votuporanga/SP	1.158.359	0	1.158.359	249.390	0	249.390	939.690	0	939.690			

TABELA Ge03
INFORMAÇÕES SOBRE DESPESAS, SEGUNDO A NATUREZA DO AGENTE-
EXECUTOR

TABELA Ge03 - INFORMAÇÕES SOBRE DESPESAS, SEGUNDO A NATUREZA DO AGENTE-EXECUTOR

ANO DE
REFERÊNCIA
2009

Município		Despesas com manejo de resíduos sólidos, segundo natureza do agente-executor											
		Total				Público				Privado			
Código	Nome/UF	Domiciliares	Saúde	Varrição	Demais	Domiciliares	Saúde	Varrição	Demais	Domiciliares	Saúde	Varrição	Demais
		R\$/ano	R\$/ano	R\$/ano	R\$/ano	R\$/ano	R\$/ano	R\$/ano	R\$/ano	R\$/ano	R\$/ano	R\$/ano	R\$/ano
Região Sudeste		Co009	Rs035	Va017	Ge046	Co132	Rs032	Va037	Ge043	Co011	Rs033	Va019	Ge044
310010	Abadia dos Dourados/MG												
310030	Abre Campo/MG	158.635	24.050	56.344	0	158.635	0	56.344	0	0	24.050	0	0
310040	Acaiaca/MG	40.000	1.533	28.000	0	40.000	0	28.000	0		1.533		0
350010	Adamantina/SP												
350020	Adolfo/SP	40.000	8.000	20.000	2.000								
310070	Água Comprida/MG	52.718	8.520	69.466		52.718	0	69.466		0	8.520	0	
320016	Água Doce do Norte/ES					161.383		346.187					
350040	Águas da Prata/SP	201.710	1.054	63.700		0	0	63.700		201.710	1.054	0	
350050	Águas de Lindóia/SP	779.366		140.000		779.366		140.000					
350055	Águas de Santa Bárbara/SP												
350060	Águas de São Pedro/SP	66.935	12.336	25.264	0	66.935	0	25.264	0	0	12.336	0	0
310120	Aiuruoca/MG												
350110	Alto Alegre/SP	111.006	3.957	34.027		111.006	0	34.027		0	3.957	0	
320035	Alto Rio Novo/ES					112.200	2.000	290.100	14.200				
350115	Aluminio/SP									850.000	25.000	382.000	230.000
350120	Álvares Florence/SP												
350160	Americana/SP	3.353.570	1.246.399	3.028.153	3.136.531	1.477.771	0	3.028.153	378.067	1.875.799	1.246.399	0	2.758.464
350170	Américo Brasiliense/SP	560.877	36.000	25.110		384.659	36.000	25.110		176.218	0	0	
350180	Américo de Campos/SP												
350190	Amparo/SP	1.565.860	223.524	1.111.112	0	1.565.860	0	1.111.112	0	0	223.524	0	0
310260	Andradas/MG	372.282	1.934	372.282		372.282	0	372.282		0	1.934	0	
350220	Angatuba/SP												
330010	Angra dos Reis/RJ	11.022.513	253.293	7.736.860	3.578.078	0	0	0	0	11.022.513	253.293	7.736.860	3.578.078
350230	Anhembi/SP	52.037	18.000	75.101	4.200	52.037	0	75.101	4.200	0	18.000	0	0
310290	Antônio Carlos/MG	58.590	16.740	66.960	39.240	58.590	16.740	66.960	39.240	0	0	0	0
310310	Antônio Prado de Minas/MG												
350260	Aparecida d'Oeste/SP	137.917	5.566	28.890	8.680	137.917	0	28.890	8.680	0	5.566	0	0
350270	Apiai/SP	661.041	0	0	0	481.041	0	0	0	180.000	0	0	0
350280	Araçatuba/SP												
320060	Aracruz/ES									4.440.000	636.000	3.782.000	8.662.000
310350	Araguari/MG	900.000	7.000	110.000	0	0	0	0	0	900.000	7.000	110.000	0
350315	Arapeí/SP												
310380	Arapuá/MG		5.000				5.000				0		
350330	Araras/SP												
350335	Arco-Iris/SP	32.877	4.200	33.480	17.079	32.877	0	33.480	17.079	0	4.200	0	0
330023	Armação dos Búzios/RJ	4.600.000			4.920.153					4.600.000			4.920.153
350400	Assis/SP	1.350.000	109.144	1.346.120	0	1.350.000	0	1.346.120	0	0	109.144	0	0
350410	Atibaia/SP	5.511.732	232.827	3.141.000	0	876.945	0	333.000	0	4.634.787	232.827	2.808.000	0
350430	Avai/SP												

TABELA Ge03 - INFORMAÇÕES SOBRE DESPESAS, SEGUNDO A NATUREZA DO AGENTE-EXECUTOR

ANO DE
REFERÊNCIA
2009

Município		Despesas com manejo de resíduos sólidos, segundo natureza do agente-executor											
		Total				Público				Privado			
		Domiciliares	Saúde	Varrição	Demais	Domiciliares	Saúde	Varrição	Demais	Domiciliares	Saúde	Varrição	Demais
Código	Nome/UF	R\$/ano	R\$/ano	R\$/ano	R\$/ano	R\$/ano	R\$/ano	R\$/ano	R\$/ano	R\$/ano	R\$/ano	R\$/ano	R\$/ano
Região Sudeste		Co009	Rs035	Va017	Ge046	Co132	Rs032	Va037	Ge043	Co011	Rs033	Va019	Ge044
350440	Avanhandava/SP	190.000	12.000			190.000	0			0	12.000		
350460	Bady Bassitt/SP												
310490	Baependi/MG												
320080	Baixo Guandu/ES												
350470	Balbinos/SP												
350500	Barão de Antonina/SP												
310550	Barão de Monte Alto/MG												
310560	Barbacena/MG				5.331.657				1.654.674				3.676.982
350510	Barbosa/SP												
350520	Bariri/SP	580.000	10.440	563.446	0	0	0	61.712	0	580.000	10.440	501.735	0
350530	Barra Bonita/SP				3.258.337				2.878.278				380.058
350535	Barra do Chapéu/SP	103.000	8.400	15.000		43.000	0	15.000		60.000	8.400	0	
330030	Barra do Pirai/RJ	1.871.847	0	1.233.101	475.377	0	0	1.233.101	0	1.871.847	0	0	475.377
350540	Barra do Turvo/SP												
310570	Barra Longa/MG	71.640				71.640				0			
330040	Barra Mansa/RJ						102.000			2.417.228		655.817	2.672.541
350570	Barueri/SP	6.647.500	147.959	3.994.800	21.161.600	0	0	0	831.600	6.647.500	147.959	3.994.800	20.330.000
350580	Bastos/SP												
350600	Bauru/SP	1.998.996	125.404	558.507	487.875	1.998.996	125.404	558.507	487.875	0	0	0	0
310600	Bela Vista de Minas/MG												
310610	Belmiro Braga/MG	60.000	56.484	58.590	26.244	0	0	58.590	26.244	60.000	56.484	0	0
310620	Belo Horizonte/MG	80.763.767	942.553	52.899.293	109.758.600	11.171.310	742.491	9.349.176	58.306.860	69.592.457	200.062	43.550.117	51.451.740
350620	Bento de Abreu/SP												
310650	Berilo/MG				200.716				200.716				0
350630	Bernardino de Campos/SP	136.896	7.800	418.634	480.875	136.896	0	418.634	480.875	0	7.800	0	0
310670	Betim/MG	6.417.918	304.982	3.609.596	9.951.224	0	0	0	0	6.417.918	304.982	3.609.596	9.951.224
310690	Bicas/MG												
350640	Bilac/SP	188.000	4.230	60.000	223.770	188.000	0	60.000	223.770	0	4.230	0	0
350650	Birigui/SP												
310710	Boa Esperança/MG	842.549	58.560			842.549	0			0	58.560		
350680	Bocaina/SP	383.927	10.940	225.369	45.245	115.077	0	225.369	45.245	268.850	10.940	0	0
350690	Bofete/SP	115.417	22.080	51.591	0	115.417	0	51.591	0	0	22.080	0	0
350700	Boituva/SP	988.551	42.355	967.748	309.392	0	0	967.748	309.392	988.551	42.355	0	0
330060	Bom Jesus do Itabapoana/RJ				2.725.155	800.000						1.925.155	
310790	Bom Repouso/MG	127.764	9.800	67.200	130.483	127.764	0	67.200	130.483	0	9.800	0	0
310810	Bonfim/MG	6.049				6.049				0			
310825	Bonito de Minas/MG												
350730	Boracéia/SP												
350745	Borebi/SP												

TABELA Ge03 - INFORMAÇÕES SOBRE DESPESAS, SEGUNDO A NATUREZA DO AGENTE-EXECUTOR

ANO DE
REFERÊNCIA
2009

Município		Despesas com manejo de resíduos sólidos, segundo natureza do agente-executor											
		Total				Público				Privado			
Código	Nome/UF	Domiciliares	Saúde	Varrição	Demais	Domiciliares	Saúde	Varrição	Demais	Domiciliares	Saúde	Varrição	Demais
		R\$/ano	R\$/ano	R\$/ano	R\$/ano	R\$/ano	R\$/ano	R\$/ano	R\$/ano	R\$/ano	R\$/ano	R\$/ano	R\$/ano
Região Sudeste		Co009	Rs035	Va017	Ge046	Co132	Rs032	Va037	Ge043	Co011	Rs033	Va019	Ge044
310840	Botelhos/MG												
350750	Botucatu/SP	1.996.812	0	695.509	938.628	849.612	0	0	938.628	1.147.200	0	695.509	0
310860	Brasília de Minas/MG	309.062	12.132	382.215	99.503	309.062	12.132	382.215	99.503				0
310890	Brasópolis/MG												
350775	Brejo Alegre/SP	54.720	1.874	116.280	0	54.720	0	116.280	0	0	1.874	0	0
310920	Buenópolis/MG					10.000	1.000	4.000					
350800	Buri/SP												
350810	Buritama/SP												
310930	Buritis/MG												
310940	Buritizeiro/MG												
330070	Cabo Frio/RJ	20.200.000	912.000	14.500.000	0	7.200.000	0	0	0	13.000.000	912.000	14.500.000	0
310950	Cabo Verde/MG	190.000	8.000		3.000	190.000	0		3.000	0	8.000		0
350840	Cabreúva/SP												
350850	Caçapava/SP												
310960	Cachoeira da Prata/MG												
310970	Cachoeira de Minas/MG												
350870	Caconde/SP												
311000	Caeté/MG	843.930	138.782	136.610	895.548	21.840	0	136.610	218.553	822.090	138.782	0	676.995
311010	Caiana/MG	41.850	25.110	8.370	58.590	41.850	25.110	8.370	58.590	0	0	0	0
350920	Cajamar/SP							30.240		1.968.669	84.185		
350925	Cajati/SP												
350940	Cajuru/SP	1.044.000	60.000	320.000	80.000	120.000	0	320.000	80.000	924.000	60.000	0	0
330090	Cambuci/RJ												
350950	Campinas/SP	32.515.784	765.590	9.482.074	44.069.015	3.169.104	0	0	5.396.042	29.346.680	765.590	9.482.074	38.672.973
311140	Campo Florido/MG					20.000	15.272	99.550					
350960	Campo Limpo Paulista/SP	2.772.668	213.375	902.330	1.156.266	0	0	0	889.773	2.772.668	213.375	902.330	266.493
311150	Campos Altos/MG	54.737		106.542	11.923	54.737		106.542	11.923	0		0	0
330100	Campos dos Goytacazes/RJ												
311190	Cana Verde/MG												
351000	Cândido Mota/SP	900.000	24.000	400.000		900.000	0	400.000		0	24.000	0	
311205	Cantagalo/MG					31.400	1.380	67.600					
330110	Cantagalo/RJ	1.444.300	53.354			0	0			1.444.300	53.354		
351020	Capão Bonito/SP	1.092.034	150.000	180.000	360.000	0	150.000	180.000	360.000	1.092.034	0	0	0
311210	Caparaó/MG												
351030	Capela do Alto/SP	0	6.808	0	86.318	0	0	0	86.318		6.808		
311250	Capim Branco/MG												
311260	Capinópolis/MG	115.000	20.000	500.000	0	115.000	0	500.000	0	0	20.000	0	0
311265	Capitão Andrade/MG	92.500	3.500	245.000	67.000	92.500	3.500	245.000	67.000				
311270	Capitão Enéas/MG	118.440	45.240	324.120	112.200	118.440	45.240	324.120	112.200	0	0	0	0

TABELA Ge03 - INFORMAÇÕES SOBRE DESPESAS, SEGUNDO A NATUREZA DO AGENTE-EXECUTOR

ANO DE
REFERÊNCIA
2009

Município	Despesas com manejo de resíduos sólidos, segundo natureza do agente-executor											
	Total				Público				Privado			
	Domiciliares	Saúde	Varrição	Demais	Domiciliares	Saúde	Varrição	Demais	Domiciliares	Saúde	Varrição	Demais
Código Nome/UF	R\$/ano	R\$/ano	R\$/ano	R\$/ano	R\$/ano	R\$/ano	R\$/ano	R\$/ano	R\$/ano	R\$/ano	R\$/ano	R\$/ano
Região Sudeste	Co009	Rs035	Va017	Ge046	Co132	Rs032	Va037	Ge043	Co011	Rs033	Va019	Ge044
311300 Carai/MG	144.000	40.000	319.000	17.000	144.000	0	319.000	17.000	0	40.000	0	0
311350 Carbonita/MG												
351070 Cardoso/SP	662.000	8.302	313.376	96.522	662.000	0	313.376	0	0	8.302	0	96.522
311370 Carlos Chagas/MG	336.561	0	525.503	148.356	0	0	88.106	0	336.561	0	437.397	148.356
311390 Carmo da Cachoeira/MG	348.279	76.545	149.263		348.279	76.545	149.263					
311410 Carmo de Minas/MG	126.432	7.920	303.288	0	126.432	0	303.288	0	0	7.920	0	0
311440 Carmo do Rio Claro/MG												
311460 Carrancas/MG												
311470 Carvalhópolis/MG												
351080 Casa Branca/SP												
351090 Cássia dos Coqueiros/SP					50.000		28.000	0				
311510 Cássia/MG	504.120	11.760	220.320	0	427.320	0	220.320	0	76.800	11.760	0	0
320140 Castelo/ES												
351110 Catanduva/SP												
311540 Catas Altas da Noruega/MG	26.400	2.000	17.600	44.000	26.400	0	17.600	44.000	0	2.000	0	0
311535 Catas Altas/MG	7.376	3.150	3.930	25.250	7.376	0	3.930	25.250	0	3.150	0	0
351120 Catiguá/SP	113.865	5.400	32.533	16.266	86.565	0	24.733	12.366	27.300	5.400	7.800	3.900
311547 Catuti/MG												
351150 Cerquillo/SP		77.630		1.399.953		35.735		1.399.953		41.895		0
351160 Cesário Lange/SP												
351170 Charqueada/SP	159.942	23.253	33.480	0	124.869	0	33.480	0	35.073	23.253	0	0
311630 Cipotânea/MG	42.601	0	198.450	0	42.601	0	198.450	0	0	0	0	0
320150 Colatina/ES	2.341.410	0	3.718.292	0	1.323.478	0	117.743	0	1.017.933	0	3.600.549	0
351200 Colina/SP												
311690 Comendador Gomes/MG												
330095 Comendador Levy Gasparian/RJ	94.000		92.000	30.000	94.000		92.000	30.000	0		0	0
311520 Conceição da Barra de Minas/MG												
320160 Conceição da Barra/ES	786.000	11.500	924.000		162.000		924.000		624.000	11.500		
311740 Conceição de Ipanema/MG					36.270	0	78.585	157.170				
330140 Conceição de Macabu/RJ	650.000		336.000		0		336.000		650.000		0	
311787 Confins/MG												
311790 Congonhal/MG	20.724	6.789	100.440	16.718	20.724	0	100.440	16.718	0	6.789	0	0
311800 Congonhas/MG	658.794	60.955	894.256	519.318	0	0	0	0	658.794	60.955	894.256	519.318
311820 Conquista/MG												
311830 Conselheiro Lafaiete/MG	1.132.209	183.269	532.672	444.487	0	0	0	9.750	1.132.209	183.269	532.672	434.737
311850 Consolação/MG												
311860 Contagem/MG	16.573.782	218.547	5.558.877	19.964.398	0	0	0	661.842	16.573.782	218.547	5.558.877	19.302.557
311870 Coqueiral/MG												
330150 Cordeiro/RJ	855.809	40.000	1.241.810	350.000					855.809	40.000	1.241.810	350.000

TABELA Ge03 - INFORMAÇÕES SOBRE DESPESAS, SEGUNDO A NATUREZA DO AGENTE-EXECUTOR

ANO DE
REFERÊNCIA
2009

Município		Despesas com manejo de resíduos sólidos, segundo natureza do agente-executor											
		Total				Público				Privado			
Código	Nome/UF	Domiciliares	Saúde	Varrição	Demais	Domiciliares	Saúde	Varrição	Demais	Domiciliares	Saúde	Varrição	Demais
		R\$/ano	R\$/ano	R\$/ano	R\$/ano	R\$/ano	R\$/ano	R\$/ano	R\$/ano	R\$/ano	R\$/ano	R\$/ano	R\$/ano
Região Sudeste		Co009	Rs035	Va017	Ge046	Co132	Rs032	Va037	Ge043	Co011	Rs033	Va019	Ge044
311900	Cordislândia/MG	50.016	9.020	29.973	0	50.016	9.020	29.973	0	0	0	0	0
311940	Coronel Fabriciano/MG	2.371.472	96.000	1.408.434	1.941.925	716.971	96.000	0	0	1.654.501	0	1.408.434	1.941.925
312000	Córrego Novo/MG	137.000	22.500	88.000	22.500	137.000	22.500	88.000	22.500	0	0	0	0
351270	Corumbatai/SP	230.000	13.620	0	0	230.000	0	0	0	0	13.620	0	0
351290	Cosmorama/SP	20.003	2.577	0	26.496	20.003	0	0	26.496	0	2.577	0	0
312050	Cristina/MG	89.138	8.156	45.250	0	74.210	0	45.250	0	14.928	8.156	0	0
351330	Cruzália/SP												
351340	Cruzeiro/SP	1.818.505	148.895	251.100		167.400	0	251.100		1.651.105	148.895	0	
312090	Curvelo/MG	240.000	20.000	108.166		240.000	20.000	108.166		0	0	0	
312110	Delfim Moreira/MG												
351370	Descalvado/SP												
312130	Descoberto/MG	105.944	1.726	92.968	0	105.944	0	92.968	0	0	1.726	0	0
312140	Desterro de Entre Rios/MG												
312150	Desterro do Melo/MG												
351380	Diadema/SP	7.753.847	378.550	3.356.985	16.999.124	1.689.280	0	0	0	6.064.567	378.550	3.356.985	16.999.124
351385	Dirce Reis/SP	211.415	4.820	0	0	211.415	0	0	0	0	4.820	0	0
312220	Divinolândia de Minas/MG	764.544	11.643	84.391	47.000	764.544	11.643	84.391	47.000				
351390	Divinolândia/SP	36.343	2.157	8.063	64.638	36.343	0	8.063	64.638	0	2.157	0	0
312230	Divinópolis/MG												
312240	Divisa Nova/MG	50.063	1.800	105.255	0	50.063	0	105.255	0	0	1.800	0	0
351410	Dois Córregos/SP												
351420	Dolcinópolis/SP												
312250	Dom Cavati/MG												
312290	Dona Eusébia/MG	243.912	7.150	124.105	45.392	243.912	0	124.105	45.392	0	7.150	0	0
312310	Dores de Guanhães/MG	527.312				527.312				0			
312340	Doresópolis/MG	46.200	2.400	24.000	0	0	0	0	0	46.200	2.400	24.000	0
351450	Duartina/SP	413.510	7.811	27.000	0	413.510	0	27.000	0	0	7.811	0	0
330170	Duque de Caxias/RJ	29.123.736	154.030	33.096.760	5.926.813	0	0	0	0	29.123.736	154.030	33.096.760	5.926.813
351480	Eldorado/SP	464.400	20.400	0	0	464.400	0	0	0	0	20.400	0	0
351490	Elias Fausto/SP												
312360	Elói Mendes/MG				791.972								
351495	Embaúba/SP	106.142	18.101	221.077		106.142	18.101	221.077		0	0	0	
351500	Embu/SP	8.092.314	804.527			0	0			8.092.314	804.527		
351515	Engenheiro Coelho/SP	15.000	26.400	25.000	0	15.000	0	25.000	0	0	26.400	0	0
312385	Entre Folhas/MG												
351519	Espirito Santo do Turvo/SP												
312460	Estrela Dalva/MG												
351530	Estrela do Norte/SP	29.250	4.200	48.750	20.000	29.250	0	48.750	20.000	0	4.200	0	0
351520	Estrela d'Oeste/SP	254.210	7.980	127.106	34.390	254.210	0	127.106	34.390	0	7.980	0	0

TABELA Ge03 - INFORMAÇÕES SOBRE DESPESAS, SEGUNDO A NATUREZA DO AGENTE-EXECUTOR

ANO DE
REFERÊNCIA
2009

Município	Despesas com manejo de resíduos sólidos, segundo natureza do agente-executor											
	Total				Público				Privado			
	Domiciliares	Saúde	Varrição	Demais	Domiciliares	Saúde	Varrição	Demais	Domiciliares	Saúde	Varrição	Demais
Código Nome/UF	R\$/ano	R\$/ano	R\$/ano	R\$/ano	R\$/ano	R\$/ano	R\$/ano	R\$/ano	R\$/ano	R\$/ano	R\$/ano	R\$/ano
Região Sudeste	Co009	Rs035	Va017	Ge046	Co132	Rs032	Va037	Ge043	Co011	Rs033	Va019	Ge044
351560 Fernando Prestes/SP	36.626	11.563	0	0	36.626	0	0	0	0	11.563	0	0
351570 Ferraz de Vasconcelos/SP												
351590 Floreal/SP	135.317	5.872	0	0	135.317	0	0	0	0	5.872	0	0
351600 Flórida Paulista/SP	512.600	6.600	0	0	512.600	0	0	0	0	6.600	0	0
351610 Florínia/SP	24.000	4.440	187.200		24.000	0	0		0	4.440	187.200	
312610 Formiga/MG												
312640 Fortuna de Minas/MG												
351620 Franca/SP									4.908.118	153.053	5.091.599	
312650 Francisco Badaró/MG	43.000	2.000	145.000		3.000	2.000	145.000		40.000	0	0	
312675 Franciscópolis/MG	46.584	0	56.701	0	46.584	0	56.701	0	0	0	0	0
312695 Frei Lagonegro/MG	8.370	8.370	25.110	0	8.370	8.370	25.110	0	0	0	0	0
312705 Fronteira dos Vales/MG												
312710 Frutal/MG	30.000	2.000	52.500	38.500	30.000	2.000	52.500	5.500	0	0	0	33.000
312733 Gameleiras/MG												
351670 Garça/SP												
351680 Gastão Vidigal/SP	124.800	3.000	0	0	124.800	0	0	0	0	3.000	0	0
351690 General Salgado/SP	40.000	10.000	60.000	40.000	40.000	0	60.000	40.000	0	10.000	0	0
351700 Getulina/SP												
312735 Glaucilândia/MG	48.380	31.800	28.209	17.514	48.380	31.800	28.209	17.514	0	0	0	0
351710 Glicério/SP	90.117	4.076			90.117	4.076						
312737 Goiabeira/MG												
312750 Gonzaga/MG					1.660		5.580	3.139				
312760 Gouveia/MG												
320225 Governador Lindenberg/ES	37.128	27.446	102.102	6.124	37.128	27.446	102.102	6.124		0		
312770 Governador Valadares/MG	5.321.399	505.416	4.059.384		0	0	0		5.321.399	505.416	4.059.384	
312780 Grão Mogol/MG												
320230 Guaçu/ES					200.000	30.000	250.000	20.000				
351720 Guaíçara/SP	427.871		77.380		379.204		77.380		48.667		0	
312800 Guanhães/MG	113.557	0	704.008	108.248	96.989	0	704.008	0	16.568	0	0	108.248
351750 Guapiçu/SP	847.812	15.480	432.708	338.887	0	0	0	338.887	847.812	15.480	432.708	0
312840 Guarani/MG	271.292	9.602	0	0	271.292	0	0	0	0	9.602	0	0
351810 Guarantã/SP	36.409	3.360	188.085	36.597	36.409	0	188.085	36.597	0	3.360	0	0
351830 Guararema/SP	522.848	11.549	403.920	1.033.363	385.598	0	403.920	1.033.363	137.250	11.549	0	0
351840 Guaratinguetá/SP	5.759.314				1.114.655				4.644.660			
351860 Guariba/SP												
351870 Guarujá/SP	15.880.969	977.161	5.554.454	18.659.727	0	0	0	240.000	15.880.969	977.161	5.554.454	18.419.727
351880 Guarulhos/SP	101.459.513				45.219.468				56.240.045			
351885 Guataporã/SP	48.591	14.400	71.875	0	48.591	0	0	0	0	14.400	71.875	0
312880 Guidoval/MG	121.057	7.200	69.815		121.057	0	69.815		0	7.200	0	

TABELA Ge03 - INFORMAÇÕES SOBRE DESPESAS, SEGUNDO A NATUREZA DO AGENTE-EXECUTOR

ANO DE
REFERÊNCIA
2009

Município		Despesas com manejo de resíduos sólidos, segundo natureza do agente-executor											
		Total				Público				Privado			
		Domiciliares	Saúde	Varrição	Demais	Domiciliares	Saúde	Varrição	Demais	Domiciliares	Saúde	Varrição	Demais
Código	Nome/UF	R\$/ano	R\$/ano	R\$/ano	R\$/ano	R\$/ano	R\$/ano	R\$/ano	R\$/ano	R\$/ano	R\$/ano	R\$/ano	R\$/ano
Região Sudeste		Co009	Rs035	Va017	Ge046	Co132	Rs032	Va037	Ge043	Co011	Rs033	Va019	Ge044
351890	Guzolândia/SP	27.203	5.801	72.540	103.131	27.203	0	72.540	103.131	0	5.801	0	0
351900	Herculândia/SP												
351907	Hortolândia/SP	2.566.906	581.488							2.566.906	581.488		
351910	Iacanga/SP	286.003	9.258	51.971	0	286.003	0	51.971	0	0	9.258	0	0
312930	Iapu/MG	60.000	60.783	70.000	65.725	60.000	60.783	70.000	65.725	0	0	0	0
351925	Iaras/SP	62.856	340	62.856	0	62.856	0	62.856	0	0	340	0	0
351940	Ibirá/SP	338.157	12.593	113.696	0	338.157	0	113.696	0	0	12.593	0	0
320250	Ibiraçu/ES												
351950	Ibirarema/SP	158.481		158.481	35.218	158.481		158.481	35.218				
312980	Ibirité/MG	1.265.000	270.000	477.250	960.000	1.265.000	270.000	477.250	960.000				
313000	Ibituruna/MG												
313010	Igarapé/MG	1.154.697	8.106	302.551	0	0	0	302.551	0	1.154.697	8.106	0	0
330187	Iguaba Grande/RJ												
352030	Iguape/SP	22.250	43.366	1.377.244	0	0	0	444.000	0	22.250	43.366	933.244	0
352040	Ilhabela/SP	1.500.000		3.500.000		1.500.000		0		0		3.500.000	
313050	Ilicinea/MG	37.107	0	157.705	55.661	37.107	0	157.705	55.661	0	0	0	0
352050	Indaiatuba/SP	4.530.676	96.000	1.165.646	8.913.597	0	0	0	1.929.500	4.530.676	96.000	1.165.646	6.984.097
313070	Indianópolis/MG												
313120	Ipanema/MG												
313130	Ipatinga/MG												
352100	Iperó/SP	380.746	20.040	105.176	20.500	380.746	20.040	105.176	20.500	0	0	0	0
352110	Ipeúna/SP	37.875	13.019			37.875	0			0	13.019		
352140	Iracemápolis/SP	692.891	57.346	136.628		321.064	28.306	30.248		371.827	29.040	106.380	
352170	Itaberá/SP	174.972	55.761	173.910	68.580	174.972	55.761	173.910	68.580	0	0	0	0
313170	Itabira/MG	3.386.515	116.419	2.615.481	1.801.810	3.386.515	116.419	2.615.481	1.801.810	0	0	0	0
313180	Itabirinha/MG												
313190	Itabirito/MG	1.217.541	99.990	93.517	212.440	0	0	25.000	112.240	1.217.541	99.990	68.517	100.200
330190	Itaboraí/RJ	7.182.572	47.105	2.532.192	0	0	0	2.532.192	0	7.182.572	47.105	0	0
330200	Itaguaí/RJ												
313220	Itaguara/MG												
352180	Itaí/SP	443.567	17.000	186.473		443.567	0	186.473		0	17.000	0	
313230	Itaipé/MG	66.960	12.006	125.550	92.070	66.960	12.006	125.550	92.070	0	0	0	0
352190	Itajobi/SP	186.000	15.900	91.300	0	186.000	0	91.300	0	0	15.900	0	0
313240	Itajubá/MG												
330205	Italva/RJ	669	16.800	22.871		0	16.800	22.871		669	0	0	
313290	Itamogi/MG												
313300	Itamonte/MG	148.962	12.928	62.040	159.045	126.162	0	62.040	89.045	22.800	12.928	0	70.000
352210	Itanhaém/SP	4.430.000	260.000	1.200.000	2.000.000	430.000	0	1.200.000	320.000	4.000.000	260.000	0	1.680.000
313310	Itanhandu/MG	85.000	6.000	12.000		85.000	6.000	12.000		0	0	0	

TABELA Ge03 - INFORMAÇÕES SOBRE DESPESAS, SEGUNDO A NATUREZA DO AGENTE-EXECUTOR

ANO DE
REFERÊNCIA
2009

Município		Despesas com manejo de resíduos sólidos, segundo natureza do agente-executor											
		Total				Público				Privado			
Código	Nome/UF	Domiciliares	Saúde	Varrição	Demais	Domiciliares	Saúde	Varrição	Demais	Domiciliares	Saúde	Varrição	Demais
		R\$/ano	R\$/ano	R\$/ano	R\$/ano	R\$/ano	R\$/ano	R\$/ano	R\$/ano	R\$/ano	R\$/ano	R\$/ano	R\$/ano
Região Sudeste		Co009	Rs035	Va017	Ge046	Co132	Rs032	Va037	Ge043	Co011	Rs033	Va019	Ge044
313330	Itaobim/MG	148.955	47.217	424.950	34.079	148.955	47.217	424.950	34.079	0	0	0	0
330210	Itaocara/RJ												
352220	Itapecerica da Serra/SP	5.281.842	455.625	189.720	0	3.323.291	0	189.720	0	1.958.551	455.625	0	0
313350	Itapecerica/MG	30.192	21.258	117.000		30.192	5.751	117.000		0	15.507	0	
320280	Itapemirim/ES												
352240	Itapeva/SP	841.602	0	881.842	0	841.602	0	881.842	0	0	0	0	0
352250	Itapevi/SP	8.585.592	388.669	1.890.252	3.794.179	0	0	0	132.242	8.585.592	388.669	1.890.252	3.661.938
352260	Itapira/SP	1.536.486	31.095	1.315.117	226.800	88.200	0	368.168	226.800	1.448.286	31.095	946.949	0
352265	Itapirapuã Paulista/SP	22.320	2.920	44.640	22.320	22.320	0	44.640	22.320	0	2.920	0	0
352290	Itapui/SP					272.025	10.000						
352340	Itatiba/SP	260.376	21.158	155.686	25.610	0	0	0	0	260.376	21.158	155.686	25.610
352350	Itatinga/SP												
313375	Itaú de Minas/MG	71.465	9.670	452.609	436.944	71.465	0	452.609	436.944	0	9.670	0	0
352360	Itirapina/SP	123.650	19.701	183.838	0	123.650	0	183.838	0	0	19.701	0	0
352380	Itobi/SP												
352390	Itu/SP	4.402.019	376.457	2.832.000	7.067.452	0	0	0	0	4.402.019	376.457	2.832.000	7.067.452
313420	Ituiutaba/MG	4.077.594	113.561	1.695.098	929.706	0	0	0	471.035	4.077.594	113.561	1.695.098	458.671
352400	Itupeva/SP												
313440	Iturama/MG	889.160	154.828	761.874	592.864	0	0	0	0	889.160	154.828	761.874	592.864
352420	Jaborandi/SP	138.826	18.118	300.325	0	138.826	0	0	0	0	18.118	300.325	0
352430	Jaboticabal/SP	908.493	207.487	48.034		908.493	0	0		0	207.487	48.034	
352440	Jacarei/SP	2.403.583	96.723	1.133.721	6.114.331								
313470	Jacinto/MG	167.400		435.240	58.590	167.400		435.240	58.590	0		0	0
313480	Jacui/MG	62.063	4.800	92.070	0	0	0	92.070	0	62.063	4.800	0	0
352470	Jaguariúna/SP												
352480	Jales/SP	2.508.329	8.177	0	0	0	0	0	0	2.508.329	8.177	0	0
352500	Jandira/SP	4.361.954	179.424	113.100	135.500	0	0	113.100	135.500	4.361.954	179.424	0	0
352520	Jarinu/SP												
352530	Jaú/SP												
313550	Jequeri/MG	59.612	2.100	202.911		59.612	0	202.911		0	2.100	0	
352540	Jeriquara/SP												
313610	Joanésia/MG	24.688	3.339	61.951		24.688	0	61.951		0	3.339	0	
313620	João Monlevade/MG	1.130.137	58.648	223.200	635.472	0	0	223.200	635.472	1.130.137	58.648	0	0
313630	João Pinheiro/MG												
313640	Joaquim Felício/MG	63.719	0	42.480	15.022	63.719	0	42.480	15.022	0	0	0	0
313655	José Raydan/MG												
313670	Juiz de Fora/MG												
352585	Jumirim/SP	35.600	13.200			0	0			35.600	13.200		
352590	Jundiaí/SP												

TABELA Ge03 - INFORMAÇÕES SOBRE DESPESAS, SEGUNDO A NATUREZA DO AGENTE-EXECUTOR

ANO DE
REFERÊNCIA
2009

Município		Despesas com manejo de resíduos sólidos, segundo natureza do agente-executor											
		Total				Público				Privado			
		Domiciliares	Saúde	Varrição	Demais	Domiciliares	Saúde	Varrição	Demais	Domiciliares	Saúde	Varrição	Demais
Código	Nome/UF	R\$/ano	R\$/ano	R\$/ano	R\$/ano	R\$/ano	R\$/ano	R\$/ano	R\$/ano	R\$/ano	R\$/ano	R\$/ano	R\$/ano
Região Sudeste		Co009	Rs035	Va017	Ge046	Co132	Rs032	Va037	Ge043	Co011	Rs033	Va019	Ge044
352610	Juquiá/SP	1.131.682	329.012	0		1.131.682	0	0		0	329.012	0	
313710	Lagamar/MG												
313720	Lagoa da Prata/MG												
313760	Lagoa Santa/MG					2.128.369	51.286	128.215	256.430				
352630	Lagoinha/SP												
352640	Laranjal Paulista/SP												
313810	Lassance/MG												
352660	Lavrinhas/SP												
313830	Leandro Ferreira/MG												
352670	Leme/SP	2.016.000	98.568	252.000	588.153	2.016.000	0	252.000	468.000	0	98.568	0	120.153
352680	Lençóis Paulista/SP	1.270.933	45.864	647.379	1.906.523	1.270.933	45.864	647.379	1.256.523	0	0	0	650.000
313862	Limeira do Oeste/MG												
352690	Limeira/SP	4.052.874	536.675	1.945.138	29.927.709	0	0	0	138.577	4.052.874	536.675	1.945.138	29.789.132
352700	Lindóia/SP	316.299	12.637			316.299	0			0	12.637		
352710	Lins/SP												
352725	Lourdes/SP	33.480	4.320	66.960	0	33.480	0	66.960	0	0	4.320	0	0
352740	Lucélia/SP	66.960		175.770	100.440	66.960		175.770	100.440				
352750	Lucianópolis/SP	101.363	4.200	0	0	101.363	0	0	0	0	4.200	0	0
313868	Luislândia/MG	35.209	16.158	63.473	63.656	35.209	16.158	63.473	63.656	0	0	0	0
313870	Luminárias/MG	50.065	7.800	104.450		50.065	0	104.450		0	7.800	0	
352800	Macatuba/SP		3.654				3.654						
352820	Macedônia/SP												
330245	Macuco/RJ									190.000	120.000	260.000	510.716
313940	Manhuaçu/MG												
320330	Mantenópolis/ES												
352880	Maracá/SP	1.428.336	12.700			1.428.336	12.700			0	0		
320334	Marechal Floriano/ES	492.023	22.116	240.000	126.787	180.000	0	240.000	126.787	312.023	22.116	0	0
313990	Maria da Fé/MG	406.200	7.800	96.000	30.000	406.200	0	96.000	30.000	0	7.800	0	0
314000	Mariana/MG	1.745.538	371.900	591.302	312.964	177.138	0	591.302	164.164	1.568.400	371.900	0	148.800
352890	Mariápolis/SP												
330270	Maricá/RJ												
352900	Marília/SP	6.968.000	380.000	1.120.660	3.200.816	6.968.000	380.000	1.120.660	3.200.816	0	0	0	0
314020	Maripá de Minas/MG	63.180	3.368	42.120		63.180	0	42.120		0	3.368	0	
314050	Martinho Campos/MG												
352930	Matão/SP	1.288.556	269.602	618.782	3.102.401	29.836	0	150.354	383.629	1.258.721	269.602	468.428	2.718.772
352940	Mauá/SP	12.603.310	694.079	3.281.246	3.041.181	1.625.090	0	987.624	491.242	10.978.219	694.079	2.293.622	2.549.938
330280	Mendes/RJ												
352960	Meridiano/SP	357.000	3.470	63.967	622.797	357.000	0	63.967	622.797	0	3.470	0	0
352965	Mesópolis/SP	81.359	4.124	199.552		33.479	0	199.552		47.880	4.124	0	

TABELA Ge03 - INFORMAÇÕES SOBRE DESPESAS, SEGUNDO A NATUREZA DO AGENTE-EXECUTOR

ANO DE
REFERÊNCIA
2009

Município		Despesas com manejo de resíduos sólidos, segundo natureza do agente-executor											
		Total				Público				Privado			
		Domiciliares	Saúde	Varrição	Demais	Domiciliares	Saúde	Varrição	Demais	Domiciliares	Saúde	Varrição	Demais
Código	Nome/UF	R\$/ano	R\$/ano	R\$/ano	R\$/ano	R\$/ano	R\$/ano	R\$/ano	R\$/ano	R\$/ano	R\$/ano	R\$/ano	R\$/ano
Região Sudeste		Co009	Rs035	Va017	Ge046	Co132	Rs032	Va037	Ge043	Co011	Rs033	Va019	Ge044
330285	Mesquita/RJ									7.949.858	72.899	2.215.914	1.219.735
352970	Miguelópolis/SP												
314190	Minduri/MG												
353000	Mira Estrela/SP	99.631	6.357	0	0	99.631	0	0	0	0	6.357	0	0
330300	Miracema/RJ	0				0				0			
314210	Miradouro/MG	121.881		159.814	68.805	64.484		159.814	68.805	57.397			
353010	Mirandópolis/SP												
353030	Mirassol/SP	739.624	88.301	214.200						739.624	88.301	214.200	
353050	Mococa/SP												
353070	Mogi Guaçu/SP	4.363.830	537.690	1.256.427	1.378.786	3.287.480	537.690	1.256.427	435.638	1.076.350	0	0	943.149
353060	Moji das Cruzes/SP	11.185.459	40.580	5.982.920	8.803.737	0	0	0	0	11.185.459	40.580	5.982.920	8.803.737
353080	Moji Mirim/SP												
353090	Mombuca/SP	107.922	33.360	26.710	0	62.322	0	26.710	0	45.600	33.360	0	0
353110	Mongaguá/SP	5.023.658	5.580	2.644.762	0	0	0	0	0	5.023.658	5.580	2.644.762	0
314270	Montalvânia/MG												
320350	Montanha/ES												
353120	Monte Alegre do Sul/SP	200.000	14.640	60.480		120.000	0	60.480		80.000	14.640	0	
353160	Monte Castelo/SP												
314315	Monte Formoso/MG	32.000	7.000	42.840	0	32.000	7.000	42.840	0				0
353180	Monte Mor/SP	1.440.000				0				1.440.000			
314320	Monte Santo de Minas/MG	126.171	6.000	93.187	62.125	51.771	0	93.187	62.125	74.400	6.000	0	0
353170	Monteiro Lobato/SP												
314350	Morada Nova de Minas/MG	125.096	8.920	469.056	0	125.096	8.920	469.056	0	0	0	0	0
353190	Morro Agudo/SP	971.742	125.557			0	0			971.742	125.557		
314360	Morro da Garça/MG												
314370	Morro do Pilar/MG	5.000	2.500	5.000	7.500	5.000	2.500	5.000	7.500	0	0	0	0
320360	Mucuricí/ES	4.590	1.530	12.240		4.590	1.530	12.240		0	0	0	
314390	Muriá/ES												
314435	Naque/MG			150.660		3.000	1.000	150.660					
330310	Natividade/RJ	840.000	0	96.000	60.000	0	0	0	0	840.000	0	96.000	60.000
314450	Nazareno/MG	66.130		51.048		66.130		51.048		0		0	
353260	Nhandeara/SP	582.890	6.000	293.095		582.890	0	293.095		0	6.000	0	
330320	Nilópolis/RJ	308.403	25.461	321.305	150.452					308.403	25.461	321.305	150.452
330330	Niterói/RJ	17.428.028	618.158	34.772.287	44.127.983	2.399.460	0	23.567.035	36.307.000	15.028.569	618.158	11.205.252	7.820.983
314467	Nova Belém/MG												
353282	Nova Campina/SP	110.000	2.109	100.203	0	110.000	0	100.203	0	0	2.109	0	0
353284	Nova Canaã Paulista/SP												
353290	Nova Europa/SP												
314480	Nova Lima/MG	1.987.904	475.862	1.987.254	1.989.081	0	0	52.023	65.157	1.987.904	475.862	1.935.231	1.923.924

TABELA Ge03 - INFORMAÇÕES SOBRE DESPESAS, SEGUNDO A NATUREZA DO AGENTE-EXECUTOR

ANO DE REFERÊNCIA
2009

Município		Despesas com manejo de resíduos sólidos, segundo natureza do agente-executor											
		Total				Público				Privado			
		Domiciliares	Saúde	Varrição	Demais	Domiciliares	Saúde	Varrição	Demais	Domiciliares	Saúde	Varrição	Demais
Código	Nome/UF	R\$/ano	R\$/ano	R\$/ano	R\$/ano	R\$/ano	R\$/ano	R\$/ano	R\$/ano	R\$/ano	R\$/ano	R\$/ano	R\$/ano
Região Sudeste		Co009	Rs035	Va017	Ge046	Co132	Rs032	Va037	Ge043	Co011	Rs033	Va019	Ge044
353330	Nova Luzitânia/SP												
353340	Nova Odessa/SP												
320390	Nova Venécia/ES												
353325	Novais/SP	56.836	7.800	0	0	56.836	0	0	0	0	7.800	0	0
314530	Novo Cruzeiro/MG				507.440				507.440				
353350	Novo Horizonte/SP	700.000	20.000	100.000	480.000	700.000	20.000	100.000	0	0	0	0	480.000
353360	Nuporanga/SP					403.241					7.920		
314550	Olimpio Noronha/MG												
314570	Oliveira Fortes/MG					2.000	8.000						
353400	Onda Verde/SP	97.150	3.003	120.223	0	97.150	0	120.223	0	0	3.003	0	0
353420	Orindiúva/SP												
314587	Orizânia/MG												
353430	Orlândia/SP	1.444.772	188.779	192.584	0	0	0	0	0	1.444.772	188.779	192.584	0
353440	Osasco/SP												
353470	Ourinhos/SP	3.482.368		946.066		3.482.368		946.066		0		0	
314590	Ouro Branco/MG	168.936	65.540	908.027	154.785	168.936	32.500	435.098	121.299	0	33.040	472.929	33.486
314610	Ouro Preto/MG												
314655	Pai Pedro/MG					120.000	20.000	30.000	10.000				
314650	Pains/MG												
353510	Palmares Paulista/SP	175.044	8.747	0	0	175.044	8.747	0	0	0	0	0	0
353520	Palmeira d'Oeste/SP												
353530	Palmital/SP	789.836	22.985	588.354		789.836	0	0		0	22.985	588.354	
314690	Papagaios/MG												
314710	Pará de Minas/MG	733.182	72.978	1.319.259	125.075	15.000	0	0	0	718.182	72.978	1.319.259	125.075
353550	Paraguaçu Paulista/SP	1.060.000	36.000	270.000	134.000	850.000	0	150.000	100.000	210.000	36.000	120.000	34.000
353560	Paraibuna/SP												
314730	Paraisópolis/MG	119.911	0	85.209	112.780	119.911	0	85.209	112.780	0	0	0	0
353590	Paranapuã/SP					137.334	5.204	99.870					
353610	Pardinho/SP	747.600	18.000	420.000		747.600	18.000	420.000					
353620	Pariquera-Açu/SP												
353625	Parisi/SP	126.138	5.400	0	0	126.138	0	0	0	0	5.400	0	0
314790	Passos/MG	1.693.780	555.873	968.564		0	0	0		1.693.780	555.873	968.564	
314820	Patrocínio do Muriaé/MG	35.000	600	20.000	12.000	35.000	0	20.000	12.000	0	600	0	0
330385	Paty do Alferes/RJ	650.000	29.600	899.663	160.700	650.000		899.663			29.600		160.700
353640	Paulicéia/SP												
314840	Paulistas/MG												
353660	Paulo de Faria/SP	359.169	7.775	173.941	472.965	359.169	0	173.941	472.965	0	7.775	0	0
314850	Pavão/MG	33.480	6.600	100.440		33.480	6.600	100.440					
314860	Peçanha/MG	33.912	0	96.807	214.040	33.912	0	84.367	134.480	0	0	12.440	79.560

TABELA Ge03 - INFORMAÇÕES SOBRE DESPESAS, SEGUNDO A NATUREZA DO AGENTE-EXECUTOR

ANO DE
REFERÊNCIA
2009

Município		Despesas com manejo de resíduos sólidos, segundo natureza do agente-executor											
		Total				Público				Privado			
		Domiciliares	Saúde	Varrição	Demais	Domiciliares	Saúde	Varrição	Demais	Domiciliares	Saúde	Varrição	Demais
Código	Nome/UF	R\$/ano	R\$/ano	R\$/ano	R\$/ano	R\$/ano	R\$/ano	R\$/ano	R\$/ano	R\$/ano	R\$/ano	R\$/ano	R\$/ano
Região Sudeste		Co009	Rs035	Va017	Ge046	Co132	Rs032	Va037	Ge043	Co011	Rs033	Va019	Ge044
353670	Pederneiras/SP	2.625.332	60.000	1.000.000	1.295.548	2.625.332	60.000	1.000.000	1.295.548	0	0	0	0
314875	Pedra Bonita/MG	23.307	0	94.970	0	23.307	0	94.970	0	0	0	0	0
314910	Pedralva/MG												
353710	Pedreira/SP	2.865.518	26.606	1.636.994	30.956	2.865.518	0	1.045.308	0	0	26.606	591.686	30.956
314930	Pedro Leopoldo/MG	1.955.000	135.725	1.428.000	252.000	0	0	1.428.000	252.000	1.955.000	135.725	0	0
353730	Penápolis/SP	1.347.788	140.799	1.293.920	3.503.077	1.347.788	140.799	1.293.920	3.503.077				
314950	Pequeri/MG												
353740	Pereira Barreto/SP												
353760	Peruíbe/SP	2.655.789	256.368	1.056.000	3.047.170	0	0	1.056.000	2.955.960	2.655.789	256.368	0	91.210
330390	Petrópolis/RJ	15.531.600	1.015.050	8.313.830	0	2.199.600	1.015.050	8.313.830	0	13.332.000	0	0	0
353770	Piacatu/SP	151.823	4.239	0	0	151.823	0	0	0	0	4.239	0	0
315015	Piedade de Caratinga/MG												
315050	Pimenta/MG	149.357	4.919	144.309		149.357	0	144.309		0	4.919	0	
353800	Pindamonhangaba/SP												
330395	Pinheiral/RJ	100.000	25.000	70.000		100.000	25.000	70.000					
353860	Piracaia/SP									542.816	47.414	380.647	372.513
315060	Piracema/MG	28.635	4.996	15.535	19.500	28.635	0	15.535	19.500		4.996	0	
353870	Piracicaba/SP	11.548.612	1.020.211	4.194.269	2.078.643	0	0	0	0	11.548.612	1.020.211	4.194.269	2.078.643
330400	Pirai/RJ												
353880	Piraju/SP	86.599	18.154	0	0	86.599	0	0	0	0	18.154	0	0
315070	Pirajuba/MG												
353900	Pirangi/SP	125.974	16.823	179.688	0	125.974	0	179.688	0	0	16.823	0	0
315120	Pirapora/MG												
353930	Pirassununga/SP	2.124.779				2.124.779				0			
353950	Pitangueiras/SP	900.000	72.000			0	0			900.000	72.000		
320420	Piúma/ES	918.207	0	866.879	0	0	0	866.879	0	918.207	0	0	0
315150	Piumhi/MG												
353970	Platina/SP												
353980	Poa/SP												
315180	Poços de Caldas/MG												
315190	Pocrane/MG												
353990	Poloni/SP	210.000	2.500	73.000		210.000	0	73.000		0	2.500	0	
315200	Pompeu/MG	234.194	4.531	1.036.401	1.345.195	234.194	0	1.036.401	1.345.195	0	4.531	0	0
354010	Pongai/SP	73.000	4.200	20.000	60.000	73.000	0	20.000	60.000	0	4.200	0	0
354020	Pontal/SP												
320425	Ponto Belo/ES	330.000	18.000	255.000	115.057	330.000	0	255.000	115.057	0	18.000	0	0
354040	Populina/SP	35.335	5.834	219.928	0	35.335	0	219.928	0	0	5.834	0	0
354050	Porangaba/SP	128.726	18.000	164.270	146.449	128.726		164.270			18.000		146.449
330410	Porciúncula/RJ												

TABELA Ge03 - INFORMAÇÕES SOBRE DESPESAS, SEGUNDO A NATUREZA DO AGENTE-EXECUTOR

ANO DE
REFERÊNCIA
2009

Município		Despesas com manejo de resíduos sólidos, segundo natureza do agente-executor											
		Total				Público				Privado			
		Domiciliares	Saúde	Varrição	Demais	Domiciliares	Saúde	Varrição	Demais	Domiciliares	Saúde	Varrição	Demais
Código	Nome/UF	R\$/ano	R\$/ano	R\$/ano	R\$/ano	R\$/ano	R\$/ano	R\$/ano	R\$/ano	R\$/ano	R\$/ano	R\$/ano	R\$/ano
Região Sudeste		Co009	Rs035	Va017	Ge046	Co132	Rs032	Va037	Ge043	Co011	Rs033	Va019	Ge044
315220	Porteirinha/MG	435.756	0	221.805	87.885	435.756	0	221.805	87.885	0	0	0	0
354060	Porto Feliz/SP									89.002	40.054	65.483	637.433
315250	Pouso Alegre/MG	2.806.681	706.800	4.030.340	1.020.505			3.665.299	260.000	2.806.681	706.800	365.042	760.505
354100	Praia Grande/SP	6.275.715	589.398	1.514.806	17.271.772	1.264.663	0	1.054.651	7.368.922	5.011.052	589.398	460.155	9.902.850
354130	Presidente Epitácio/SP	1.917.989	14.358	870.739	0	1.917.989	0	0	0	0	14.358	870.739	0
354140	Presidente Prudente/SP												
354150	Presidente Venceslau/SP	400.000	50.000	150.000		400.000	50.000	150.000					
354165	Quadra/SP	72.084	8.152	68.330									
354190	Queluz/SP	142.290	27.095	200.880	276.210	142.290	0	200.880	276.210	0	27.095	0	0
315380	Queluzito/MG	23.443	1.524	22.644	44.889	15.139	0	22.644	0	8.304	1.524	0	44.889
354200	Quintana/SP		84.798				79.844				4.954		
354210	Rafard/SP	38.000	25.000	75.000		38.000	25.000	75.000		0	0	0	
315400	Raul Soares/MG												
354230	Redenção da Serra/SP	36.000		16.200	7.800	36.000		16.200	7.800	0		0	0
315420	Resende Costa/MG												
330420	Resende/RJ	2.132.848	129.585	1.296.000		342.000	0	0		1.790.848	129.585	1.296.000	
315430	Resplendor/MG	709.414				709.414							
315440	Ressaquinha/MG												
354280	Ribeira/SP												
354290	Ribeirão Bonito/SP												
354325	Ribeirão Grande/SP	126.225	14.760	0	0	126.225	0	0	0	0	14.760	0	0
354330	Ribeirão Pires/SP									2.030.951	420.141		1.794.855
354340	Ribeirão Preto/SP									9.180.186	4.557.490	6.115.172	16.590.973
354370	Rincão/SP	113.823	8.329	133.405	0	113.823	0	133.405	0	0	8.329	0	0
320435	Rio Bananal/ES	156.704	8.875	214.320	0	156.704	0	214.320	0	0	8.875	0	0
330430	Rio Bonito/RJ	2.140.000	450.000	3.240.000	1.170.000	780.000	150.000	1.080.000	390.000	1.360.000	300.000	2.160.000	780.000
354390	Rio Claro/SP	2.200.000	562.000	3.065.000	1.322.000	0	0	465.000	392.000	2.200.000	562.000	2.600.000	930.000
330450	Rio das Flores/RJ	726.809				331.309				395.500			
330455	Rio de Janeiro/RJ	213.105.070	1.484.690	200.251.624	225.102.053	84.130.484	1.115.033	200.251.624	173.352.445	128.974.585	369.656	0	51.749.608
315510	Rio do Prado/MG												
315500	Rio Doce/MG	46.500	4.469	49.310	46.500	0	0	49.310	0	46.500	4.469	0	46.500
315530	Rio Manso/MG												
320440	Rio Novo do Sul/ES												
315580	Rio Pomba/MG	392.790				392.790							
354420	Riolândia/SP												
354350	Riversul/SP				60.380				57.380				3.000
315630	Rodeiro/MG	27.419	7.050	27.419	43.609	27.419	0	27.419	43.609	0	7.050	0	0
315645	Rosário da Limeira/MG	20.592		97.360	8.761	20.592		97.360	8.761				
354430	Roseira/SP												

TABELA Ge03 - INFORMAÇÕES SOBRE DESPESAS, SEGUNDO A NATUREZA DO AGENTE-EXECUTOR

ANO DE
REFERÊNCIA
2009

Município		Despesas com manejo de resíduos sólidos, segundo natureza do agente-executor											
		Total				Público				Privado			
Código	Nome/UF	Domiciliares	Saúde	Varrição	Demais	Domiciliares	Saúde	Varrição	Demais	Domiciliares	Saúde	Varrição	Demais
		R\$/ano	R\$/ano	R\$/ano	R\$/ano	R\$/ano	R\$/ano	R\$/ano	R\$/ano	R\$/ano	R\$/ano	R\$/ano	R\$/ano
Região Sudeste		Co009	Rs035	Va017	Ge046	Co132	Rs032	Va037	Ge043	Co011	Rs033	Va019	Ge044
315670	Sabará/MG							49.723		1.731.496	319.132		
354470	Sagres/SP	44.397	3.600	55.805	170.509	44.397	0	55.805	170.509	0	3.600	0	0
315700	Salinas/MG												
315710	Salto da Divisa/MG	66.960		435.240	83.700	66.960		435.240	83.700	0		0	0
354530	Salto de Pirapora/SP	681.701	98.321	175.177		681.701	0	175.177		0	98.321	0	
354520	Salto/SP												
354560	Santa Adélia/SP	0	14.150	0	359.032	0	0	0	359.032	0	14.150	0	0
354580	Santa Bárbara d'Oeste/SP	2.446.924	368.200	2.094.903		967.680	0	0		1.479.244	368.200	2.094.903	
315720	Santa Bárbara/MG	314.628	8.857	580.835		159.882	0	487.489		154.746	8.857	93.346	
354600	Santa Branca/SP												
354610	Santa Clara d'Oeste/SP		7.200										
354620	Santa Cruz da Conceição/SP	33.480		66.960	25.110	33.480		66.960	25.110	0		0	0
354630	Santa Cruz das Palmeiras/SP	2.295.165	39.990	829.085	219.311	2.295.165	0	829.085	219.311	0	39.990	0	0
315750	Santa Efigênia de Minas/MG												
354650	Santa Ernestina/SP	8.500	920	0	0	8.500	0	0	0	0	920	0	0
354660	Santa Fé do Sul/SP		64.352		38.241.267				11.984.476		64.352		26.256.791
315765	Santa Helena de Minas/MG												
354680	Santa Isabel/SP	1.440.000	60.000	0	0	1.440.000	0	0	0	0	60.000	0	0
315770	Santa Juliana/MG	700.306	142.653			700.306	142.653						
354690	Santa Lúcia/SP							0		6.000	583		
315780	Santa Luzia/MG	5.247.325	187.631	294.450	0	72.000	0	0	0	5.175.325	187.631	294.450	0
354700	Santa Maria da Serra/SP												
330460	Santa Maria Madalena/RJ	129.059	24.669	546.540	1.700.610	129.059	24.669	347.101	1.361.770			199.439	338.840
354710	Santa Mercedes/SP	202.435	4.800	72.690	0	202.435	0	58.590	0	0	4.800	14.100	0
315935	Santa Rita de Minas/MG												
315960	Santa Rita do Sapucaí/MG					601.905	1.500	85.615					
354740	Santa Rita d'Oeste/SP	46.078	5.400	36.360	30.922	46.078	0	36.360	30.922	0	5.400	0	0
354720	Santana da Ponte Pensa/SP												
354730	Santana de Parnaíba/SP	5.711.004	162.947	367.267	1.777.657	0	0	0	0	5.711.004	162.947	367.267	1.777.657
315880	Santana do Jacaré/MG												
354770	Santo Anastácio/SP	603.633	19.901	150.900	0	603.633	0	150.900	0	0	19.901	0	0
354780	Santo André/SP	18.261.813	2.901.721	6.095.562									
354790	Santo Antônio da Alegria/SP	22.320	22.800	61.380		22.320	0	61.380		0	22.800	0	
354805	Santo Antônio do Aracanguá/SP												
354810	Santo Antônio do Jardim/SP												
354820	Santo Antônio do Pinhal/SP												
316060	Santo Hipólito/MG												
354840	Santópolis do Aguapeí/SP												
354850	Santos/SP									11.151.657	5.591.682	6.669.156	46.619.626

TABELA Ge03 - INFORMAÇÕES SOBRE DESPESAS, SEGUNDO A NATUREZA DO AGENTE-EXECUTOR

ANO DE
REFERÊNCIA
2009

Município		Despesas com manejo de resíduos sólidos, segundo natureza do agente-executor											
		Total				Público				Privado			
Código	Nome/UF	Domiciliares	Saúde	Varrição	Demais	Domiciliares	Saúde	Varrição	Demais	Domiciliares	Saúde	Varrição	Demais
		R\$/ano	R\$/ano	R\$/ano	R\$/ano	R\$/ano	R\$/ano	R\$/ano	R\$/ano	R\$/ano	R\$/ano	R\$/ano	R\$/ano
Região Sudeste		Co009	Rs035	Va017	Ge046	Co132	Rs032	Va037	Ge043	Co011	Rs033	Va019	Ge044
354870	São Bernardo do Campo/SP	19.607.225	2.465.676	3.690.369	358.000				358.000	19.607.225	2.465.676	3.690.369	0
354880	São Caetano do Sul/SP									8.145.000	6.246.611	7.018.685	
354890	São Carlos/SP	6.841.563	722.636	2.724.591	1.232.245	0	0	1.088.391	0	6.841.563	722.636	1.636.200	1.232.245
316105	São Félix de Minas/MG												
316140	São Francisco do Glória/MG	83.171	5.400	28.221	46.119	83.171	0	28.221	46.119	0	5.400	0	0
316110	São Francisco/MG	634.800		357.780		0		357.780		634.800		0	
320470	São Gabriel da Palha/ES												
316160	São Geraldo da Piedade/MG												
316165	São Geraldo do Baixo/MG												
316170	São Gonçalo do Abaeté/MG	304.051	6.620	127.128	0	304.051	0	127.128	0	0	6.620	0	0
316180	São Gonçalo do Pará/MG	378.000	8.000	5.000	2.500	378.000	8.000	5.000	2.500				
330490	São Gonçalo/RJ	21.061.109	388.236	8.455.666	11.716.978	0	0	0	81.360	21.061.109	388.236	8.455.666	11.635.618
316210	São Gotardo/MG	35.000	15.000	20.000		0	0	20.000		35.000	15.000	0	
354910	São João da Boa Vista/SP	505.862	132.348	760.156	96.366	166.531	0	0	0	339.332	132.348	760.156	96.366
316230	São João da Mata/MG	28.593		37.903		28.593		37.903		0		0	
354925	São João de Iracema/SP	37.686	4.799	76.745	0	37.686	0	0	0	0	4.799	76.745	0
330510	São João de Meriti/RJ	8.039.807	0	0	0	0	0	0	0	8.039.807	0	0	0
316250	São João del Rei/MG	2.365.870	0	0	0	426.870	0	0	0	1.939.000	0	0	0
316265	São João do Pacuí/MG												
316280	São João Evangelista/MG												
316292	São Joaquim de Bicas/MG	400.000	11.609	387.001	348.391	400.000	5.000	376.610	348.391	0	6.609	10.391	0
316295	São José da Lapa/MG					295.642	0	184.140	111.502				
330513	São José de Ubá/RJ	0	27.000	0	133.000	0	0	0	0	0	27.000	0	133.000
316330	São José do Divino/MG												
316340	São José do Goiabal/MG	125.550	4.800	167.400	209.250	125.550	0	167.400	209.250	0	4.800	0	0
316350	São José do Jacuri/MG	34.887	0	63.473	15.341	34.887	0	63.473	15.341	0	0	0	0
354970	São José do Rio Pardo/SP	546.000	150.000	0	1.383.000	220.000	40.000	0	1.273.000	326.000	110.000	0	110.000
354980	São José do Rio Preto/SP	13.853.598	780.000	686.688		1.400.000	200.000	0		12.453.598	580.000	686.688	
354990	São José dos Campos/SP	15.573.935	1.498.167	22.311.546	16.195.918	15.573.935	1.498.167	22.311.546	13.579.585	0	0	0	2.616.333
316370	São Lourenço/MG												
355000	São Luís do Paraitinga/SP	50.220	11.450	125.550	75.330	50.220	0	125.550	75.330	0	11.450	0	0
316380	São Miguel do Anta/MG	39.876	0	61.812	0	39.876	0	61.812	0	0	0	0	0
355030	São Paulo/SP			111.379.349	856.124.298			0	5.235.224			111.379.349	850.889.074
330520	São Pedro da Aldeia/RJ												
316390	São Pedro da União/MG												
355050	São Pedro do Turvo/SP												
355040	São Pedro/SP	435.240	51.840	393.390	442.781	435.240	0	393.390	0	0	51.840	0	442.781
320495	São Roque do Canaã/ES	48.000	10.500	132.000	174.445	48.000	10.500	132.000	174.445				
355080	São Sebastião da Grama/SP	308.137	6.960			308.137	0			0	6.960		

TABELA Ge03 - INFORMAÇÕES SOBRE DESPESAS, SEGUNDO A NATUREZA DO AGENTE-EXECUTOR

ANO DE
REFERÊNCIA
2009

Município		Despesas com manejo de resíduos sólidos, segundo natureza do agente-executor											
		Total				Público				Privado			
Código	Nome/UF	Domiciliares	Saúde	Varrição	Demais	Domiciliares	Saúde	Varrição	Demais	Domiciliares	Saúde	Varrição	Demais
		R\$/ano	R\$/ano	R\$/ano	R\$/ano	R\$/ano	R\$/ano	R\$/ano	R\$/ano	R\$/ano	R\$/ano	R\$/ano	R\$/ano
Região Sudeste		Co009	Rs035	Va017	Ge046	Co132	Rs032	Va037	Ge043	Co011	Rs033	Va019	Ge044
316450	São Sebastião do Maranhão/MG	41.600	3.400	36.000	0	41.600	3.400	36.000	0				
316470	São Sebastião do Paraíso/MG	1.863.396	4.494	0	0	216.092	0	0	0	1.647.304	4.494	0	0
316520	São Thomé das Letras/MG	0	0	0	0	0	0	0	0	0	0	0	0
316500 São Tiago/MG													
355100	São Vicente/SP	5.321.521	5.005	5.318	9.147.459	0	0	5.318	0	5.321.521	5.005	0	9.147.459
316540	Sapucaia-Mirim/MG	82.710	6.128			50.220	0			32.490	6.128		
316550	Sardoá/MG	39.060	5.580	89.280		39.060	5.580	89.280		0	0	0	
316553	Sarzedo/MG	225.000	3.130	160.000		225.000	3.130	160.000		0	0	0	
316560	Senador Cortes/MG	25.110	2.499	16.740	8.370	25.110	0	16.740	8.370	0	2.499	0	0
316570	Senador Firmino/MG	247.047	0	142.290	2.731	247.047	0	142.290	2.731	0	0	0	0
316600	Senhora de Oliveira/MG	74.527	2.500	58.370	0	74.527	2.500	58.370	0				
316620	Senhora dos Remédios/MG	60.000	5.000	15.000	0	60.000	5.000	15.000	0	0	0	0	0
316640 Seritinga/MG													
330555 Seropédica/RJ													
320500	Serra/ES	8.028.270	224.167	13.307.651	4.396.765					8.028.270	224.167	13.307.651	4.396.765
355150 Serrana/SP													
316690	Serrania/MG	100.000	6.000	117.000		100.000	0	117.000		0	6.000	0	
316695	Serranópolis de Minas/MG	56.870	0	66.960	87.390	0	0	66.960	87.390	56.870	0	0	0
316710	Serro/MG	105.819	3.600	100.000	134.040	0	2.400	80.000	37.040	105.819	1.200	20.000	97.000
355170 Sertãozinho/SP													
355180	Sete Barras/SP		30.000	23.000	53.000	120.000					30.000	23.000	53.000
316720	Sete Lagoas/MG									2.544.886	139.716	2.195.906	5.122.562
330560	Silva Jardim/RJ	1.339.972		417.930		0		0		1.339.972		417.930	
316740	Silvianópolis/MG	159.228	5.400	41.850		159.228	0	41.850		0	5.400	0	
316750 Simão Pereira/MG													
355210 Socorro/SP													
316780	Soledade de Minas/MG	122.934	5.280	15.101	12.130	122.934	5.280	15.101	12.130	0	0	0	0
355220	Sorocaba/SP	14.301.662	961.289	4.440.000	0	0	0	0	0	14.301.662	961.289	4.440.000	0
355240 Sumaré/SP													
355270 Tabatinga/SP													
355280	Taboão da Serra/SP	11.394.126	925.608	4.859.197	6.170.538	142.800	4.000	37.200	20.000	11.251.326	921.608	4.821.997	6.150.538
355300 Taguai/SP													
316800 Taiobeiras/MG													
355320	Taiúva/SP	56.376				56.376							
355340 Tanabi/SP													
316805	Taparuba/MG	5				5				0			
355350	Tapirai/SP	97.867	0	28.587	0	97.867	0	28.587	0	0	0	0	0
355370	Taquaritinga/SP	515.671	72.000	64.184	216.000	515.671	0	64.184	216.000	0	72.000	0	0
355380 Taquarituba/SP													

TABELA Ge03 - INFORMAÇÕES SOBRE DESPESAS, SEGUNDO A NATUREZA DO AGENTE-EXECUTOR

ANO DE
REFERÊNCIA
2009

Município		Despesas com manejo de resíduos sólidos, segundo natureza do agente-executor											
		Total				Público				Privado			
		Domiciliares	Saúde	Varrição	Demais	Domiciliares	Saúde	Varrição	Demais	Domiciliares	Saúde	Varrição	Demais
Código	Nome/UF	R\$/ano	R\$/ano	R\$/ano	R\$/ano	R\$/ano	R\$/ano	R\$/ano	R\$/ano	R\$/ano	R\$/ano	R\$/ano	R\$/ano
Região Sudeste		Co009	Rs035	Va017	Ge046	Co132	Rs032	Va037	Ge043	Co011	Rs033	Va019	Ge044
355395	Tarumã/SP	692.475	11.700	272.676	0	259.731	0	0	0	432.744	11.700	272.676	0
355400	Tatui/SP	2.119.106	325.927							2.119.106	325.927		
355410	Taubaté/SP	7.755.000	697.620	2.116.500	18.150.880	7.055.000	0	2.116.500	11.798.072	700.000	697.620	0	6.352.808
316860	Teófilo Otoni/MG	270.000								270.000			
330580	Teresópolis/RJ												
355440	Terra Roxa/SP	350.000	15.000	90.000	35.000	350.000	0	90.000	35.000	0	15.000	0	0
355450	Tietê/SP												
355460	Timburi/SP					112.715	4.200	112.715					
316900	Tocantins/MG												
355465	Torre de Pedra/SP												
355475	Trabiju/SP												
355480	Tremembé/SP												
316930	Três Corações/MG	847.000	272.614	1.140.000	816.864	24.000	0	180.000	129.000	823.000	272.614	960.000	687.864
355490	Três Fronteiras/SP												
316935	Três Marias/MG												
316940	Três Pontas/MG												
316950	Tumiritinga/MG					75.263	12.000	223.200					
355500	Tupã/SP												
355520	Turiúba/SP	138.619	2.400	0	0	138.619	0	0	0	0	2.400	0	0
355530	Turmalina/SP	132.373	4.175			132.373	0			0	4.175		
316990	Ubaí/MG	1.271.317		423.772	211.886	420.997		227.132	73.454	850.320		196.641	138.432
317000	Ubaí/MG	444.341				444.341				0			
317010	Uberaba/MG	4.164.144	1.271.508	1.199.079	635.736	0	0	280.839	635.736	4.164.144	1.271.508	918.240	0
317020	Uberlândia/MG	10.783.870	0	8.232.829	22.987.573	0	0	1.105.340	3.967.782	10.783.870	0	7.127.489	19.019.792
355550	Ubirajara/SP					43.560	0	77.760	0				
317040	Unai/MG												
317043	União de Minas/MG	55.504	0	74.805	1.157	55.504	0	74.805	1.157	0	0	0	0
355580	Urânia/SP	50.659	7.500	0	0	50.659	0	0	0	0	7.500	0	0
317047	Uruana de Minas/MG	10.800		9.050		10.800		9.050		0		0	
355600	Urupês/SP	113.400	7.200	48.000	10.200	113.400	0	48.000	10.200	0	7.200	0	0
355620	Valinhos/SP	2.316.659	470.964	1.254.544	9.298.066	0	0	0	30.000	2.316.659	470.964	1.254.544	9.268.066
317060	Vargem Bonita/MG												
355640	Vargem Grande do Sul/SP												
355645	Vargem Grande Paulista/SP	1.790.784	155.146			0	0			1.790.784	155.146		
317070	Varginha/MG	869.997	10.000	720.283	0	0	10.000	720.283	0	869.997	0	0	0
317075	Varjão de Minas/MG	29.358	7.200	305.472	109.303	29.358	0	305.472	100.267	0	7.200	0	9.036
355650	Várzea Paulista/SP									4.383.072	323.140	499.020	
317090	Varzelândia/MG	20.360	10.180	15.270	5.090	16.800	8.400	12.600	4.200	3.560	1.780	2.670	890
317100	Vazante/MG	111.600	55.800	130.000	122.260	111.600	55.800	130.000	122.260	0	0	0	0

TABELA Ge03 - INFORMAÇÕES SOBRE DESPESAS, SEGUNDO A NATUREZA DO AGENTE-EXECUTOR

ANO DE REFERÊNCIA
2009

Município		Despesas com manejo de resíduos sólidos, segundo natureza do agente-executor											
		Total				Público				Privado			
Código	Nome/UF	Domiciliares	Saúde	Varrição	Demais	Domiciliares	Saúde	Varrição	Demais	Domiciliares	Saúde	Varrição	Demais
		R\$/ano	R\$/ano	R\$/ano	R\$/ano	R\$/ano	R\$/ano	R\$/ano	R\$/ano	R\$/ano	R\$/ano	R\$/ano	R\$/ano
Região Sudeste		Co009	Rs035	Va017	Ge046	Co132	Rs032	Va037	Ge043	Co011	Rs033	Va019	Ge044
320506	Venda Nova do Imigrante/ES	85.000	33.834	65.000	0	85.000	0	65.000	0	0	33.834	0	0
320517	Vila Valério/ES												
320520	Vila Velha/ES	13.074.673	314.228	4.833.545	5.806.971	0	0	0	870.125	13.074.673	314.228	4.833.545	4.936.846
355670	Vinhedo/SP	3.979.167	304.813	6.117.534	3.408.686	0	0	0	0	3.979.167	304.813	6.117.534	3.408.686
355680	Viradouro/SP	234.000	50.000	152.000		54.000	2.000	32.000		180.000	48.000	120.000	
317180	Virginópolis/MG	100.624	5.296	83.996	6.254	100.624	5.296	83.996	0	0	0	0	6.254
317200	Visconde do Rio Branco/MG	162.113	32.048	946.202	110.000	162.113	32.048	946.202	0	0	0	0	110.000
320530	Vitória/ES	8.381.996	317.726	8.694.158	51.934.054	0	0	0	3.181.688	8.381.996	317.726	8.694.158	48.752.366
330630	Volta Redonda/RJ	3.435.552	1.402.082	3.256.313	3.759.462	0	1.402.082	1.121.079	401.104	3.435.552	0	2.135.234	3.358.358
355700	Votorantim/SP	1.452.404	86.289	141.424	1.909.771	1.452.404	0	141.424	1.005.304	0	86.289	0	904.467
355710	Votuporanga/SP	1.158.359	249.390	939.690		0	0	0		1.158.359	249.390	939.690	

TABELA Ge04
INFORMAÇÕES SOBRE TRABALHADORES REMUNERADOS,
SEGUNDO A NATUREZA DO AGENTE-EXECUTOR

TABELA Ge04 - INFORMAÇÕES SOBRE TRABALHADORES REMUNERADOS, SEGUNDO A NATUREZA DO AGENTE-EXECUTOR

ANO DE
REFERÊNCIA
2009

Município	Quantidades de trabalhadores remunerados alocados no manejo de resíduos sólidos, segundo natureza do agente executor													
	Total		Público						Privado					
	Público	Privado	Coleta	Varrição	Capina	Unidades	Outros	Geren.	Coleta	Varrição	Capina	Unidades	Outros	Geren.
Código Nome/UF	pessoa	pessoa	pessoa	pessoa	pessoa	pessoa	pessoa	pessoa	pessoa	pessoa	pessoa	pessoa	pessoa	pessoa
Região Sudeste	Ge015	Ge016	Co029	Va007	Cp005	Up062	Ge047	Ge050	Co030	Va008	Cp006	Up063	Ge048	Ge051
310010 Abadia dos Dourados/MG	0	0												
310030 Abre Campo/MG	26	0	4	18	4				0	0	0			
310040 Acaiaca/MG	13	4	4	5	4				0	0	4			
350010 Adamantina/SP	42	0												
350020 Adolfo/SP	12	0	5	3	2	0	0	2	0	0	0	0	0	0
310070 Água Comprida/MG	13	0	4	6	3				0	0	0			
320016 Água Doce do Norte/ES	51	0	15	30	5	1			0	0	0	0		
350040 Águas da Prata/SP	34	3	7	11	11	4	0	1	3	0	0	0	0	0
350050 Águas de Lindoia/SP	60	0	9	15	8		20	8						
350055 Águas de Santa Bárbara/SP	26	0	5	4	14	1	0	2	0	0	0	0	0	0
350060 Águas de São Pedro/SP	12	3	0	3	4	0	3	2	3	0	0	0	0	0
310120 Aiuruoca/MG	6													
350110 Alto Alegre/SP	10	0	3	4	3				0	0	0			
320035 Alto Rio Novo/ES	50		8	34	4	0	2	2				0		
350115 Alumínio/SP	0	40							11	19	9	1		
350120 Álvares Florence/SP	19	0	3	9	4			3	0	0	0			0
350160 Americana/SP	272	31	92	167	0	0	0	13	25	0	0	0	0	6
350170 Américo Brasiliense/SP	29	8	6	9	12	0	0	2	8	0	0	0	0	0
350180 Américo de Campos/SP	28	0	5	6	5	5	5	2						
350190 Amparo/SP	131	0	35	70	3	9	0	14						
310260 Andradas/MG	59	0	24	28	3	2	0	2	0	0	0	0	0	0
350220 Angatuba/SP	24	1	8	8	6	2	0	0	0	0	0	1	0	0
330010 Angra dos Reis/RJ	0	540			0		0		105	200	220		0	15
350230 Anhembi/SP	9	1	3	5			0	1	0	0			1	0
310290 Antônio Carlos/MG	20	0	7	8	2	2	0	1	0	0	0	0	0	0
310310 Antônio Prado de Minas/MG	7	0												
350260 Aparecida d'Oeste/SP			4	3	0	0	0		0	0	0	0	0	
350270 Apiaí/SP	21	4	21	0	0	0	0	0	4	0	0	0	0	0
350280 Araçatuba/SP	22	160	4	0	6	3	0	9	30	16	30	55	19	10
320060 Aracruz/ES	0	447							51	224	69	36	31	36
310350 Araguari/MG	36	47	0	0	36				16	31	0			
350315 Arapeí/SP	14	0	3	4	2	2	0	3	0	0	0	0	0	0
310380 Arapuá/MG	20	0						20						0
350330 Araras/SP	648													
350335 Arco-Iris/SP	9	0	3	4	1	1								
330023 Armação dos Búzios/RJ														
350400 Assis/SP	100	0	26	50	14	3	0	7	0	0	0	0	0	0
350410 Atibaia/SP	57	180												
350430 Avaí/SP	7	0	3	4										

TABELA Ge04 - INFORMAÇÕES SOBRE TRABALHADORES REMUNERADOS, SEGUNDO A NATUREZA DO AGENTE-EXECUTOR

ANO DE
REFERÊNCIA
2009

Município	Quantidades de trabalhadores remunerados alocados no manejo de resíduos sólidos, segundo natureza do agente executor													
	Total		Público						Privado					
Código	Público	Privado	Coleta	Varrição	Capina	Unidades	Outros	Geren.	Coleta	Varrição	Capina	Unidades	Outros	Geren.
Nome/UF	pessoa	pessoa	pessoa	pessoa	pessoa	pessoa	pessoa	pessoa	pessoa	pessoa	pessoa	pessoa	pessoa	pessoa
Região Sudeste	Ge015	Ge016	Co029	Va007	Cp005	Up062	Ge047	Ge050	Co030	Va008	Cp006	Up063	Ge048	Ge051
350440 Avanhandava/SP	10	0	10	0	0	0	0	0	0	0	0	0	0	0
350460 Bady Bassitt/SP	5	10												
310490 Baependi/MG	18	5	0	10	5	1	0	2	5	0	0	0	0	0
320080 Baixo Guandu/ES	0	112	0	0	0	0		0	20	68	5	9		10
350470 Balbinos/SP	12													
350500 Barão de Antonina/SP	22	0	4	10	8	0			0	0	0	0		
310550 Barão de Monte Alto/MG	29	1	4	25					1	0				
310560 Barbacena/MG	111	109	38	30	25	10	8		35	34	40			
350510 Barbosa/SP	7	0	6	1	0	0	0	0	0	0	0	0	0	0
350520 Bariri/SP	4	35	2	1	0	0	0	1	21	7	7	0	0	0
350530 Barra Bonita/SP	90	30	22	6	0		55	7	2	0	18		10	0
350535 Barra do Chapéu/SP	10	5	4	2	4				5					
330030 Barra do Pirai/RJ	96	63	0	56	38	0		2	44	0	0	7		12
350540 Barra do Turvo/SP	335	0												
310570 Barra Longa/MG	10	0	3	2	2	1	0	2	0	0	0	0	0	0
330040 Barra Mansa/RJ			1	1	16		2	13	61	42	165	1	12	
350570 Barueri/SP	28	385	0	0	0	8	20	0	55	80	110	12	103	25
350580 Bastos/SP	15	0	6	6	1	0	0	2						
350600 Bauru/SP	292	0	155	27	67	23	17	3	0	0	0	0	0	0
310600 Bela Vista de Minas/MG	31	0	8	9	12	0	0	2						
310610 Belmiro Braga/MG	9	4	0	7				2	4	0				0
310620 Belo Horizonte/MG	1.676	2.668	333	257		113	394	579	668	1.374		120	474	32
350620 Bento de Abreu/SP	23	0	7	11	5									
310650 Berilo/MG	19		19											
350630 Bernardino de Campos/SP	34	0	6	10	7	1	7	3	0	0	0	0	0	0
310670 Betim/MG	0	615							80	130	290	45	20	50
310690 Bicas/MG	54	0	12	10	10	18		4	0	0	0	0		0
350640 Bilac/SP	32	0	6	4	6	4	9	3	0	0	0	0	0	0
350650 Birigui/SP	109	0	50	45	7	5		2						
310710 Boa Esperança/MG	73	0	23	34	15	0	0	1	0	0	0	0	0	0
350680 Bocaina/SP	26	7	4	20	2	0			0	0	0	7		
350690 Bofete/SP	16	2	7	4	4	0	0	1	2	0	0	0	0	0
350700 Boituva/SP	96	21	0	36	10	6	41	3	21	0	0	0	0	0
330060 Bom Jesus do Itabapoana/RJ	60	87	20	36		4			6	80		1		
310790 Bom Repouso/MG	16	1	5	8	3	0	0	0	1	0	0	0	0	0
310810 Bonfim/MG														
310825 Bonito de Minas/MG														
350730 Boracéia/SP	3	0	3						0					
350745 Borebi/SP	13	0	4	3	2		2	2	0	0	0		0	0

TABELA Ge04 - INFORMAÇÕES SOBRE TRABALHADORES REMUNERADOS, SEGUNDO A NATUREZA DO AGENTE-EXECUTOR

ANO DE
REFERÊNCIA
2009

Município		Quantidades de trabalhadores remunerados alocados no manejo de resíduos sólidos, segundo natureza do agente executor													
		Total		Público					Privado						
Código	Nome/UF	Público	Privado	Coleta	Varrição	Capina	Unidades	Outros	Geren.	Coleta	Varrição	Capina	Unidades	Outros	Geren.
		pessoa	pessoa	pessoa	pessoa	pessoa	pessoa	pessoa	pessoa	pessoa	pessoa	pessoa	pessoa	pessoa	pessoa
Região Sudeste		Ge015	Ge016	Co029	Va007	Cp005	Up062	Ge047	Ge050	Co030	Va008	Cp006	Up063	Ge048	Ge051
310840	Botelhos/MG	36	0	7	22	4	2	0	1	0	0	0	0	0	0
350750	Botucatu/SP	7	129	0	0	0	5	0	2	42	23	23	4	37	0
310860	Brasília de Minas/MG	73	0	17	29	18	9	0	0	0	0	0	0	0	0
310890	Brasópolis/MG	54		8	12	15	11	5	3						
350775	Brejo Alegre/SP	28	0	8	17	3	0	0	0	0	0	0	0	0	0
310920	Buenópolis/MG	11	0	6	5										
350800	Buri/SP	72	0												
350810	Buritama/SP	15	17	8	0	4	1	0	2	0	17	0	0	0	0
310930	Buritis/MG	46	0	18	18	10									
310940	Buritizeiro/MG	40	50	0	4	33	1		2	8	10	32	0		0
330070	Cabo Frio/RJ	270	845	250	0	0	0	0	20	45	700	100	0	0	0
310950	Cabo Verde/MG														
350840	Cabreúva/SP	4	12												
350850	Caçapava/SP	125	132	94	24	7				80	40	12			
310960	Cachoeira da Prata/MG	25	0												
310970	Cachoeira de Minas/MG	5	0												
350870	Caconde/SP	600	0												
311000	Caeté/MG			0	11	13	0		2	8	0	22	140		5
311010	Caiana/MG	16	0	5	1	3	3	2	2	0	0	0	0	0	0
350920	Cajamar/SP	237	22	0	56	49	0	99	33	22	0	0	0	0	0
350925	Cajati/SP	14	14	10	0	0	2	0	2	0	9	3	0	2	0
350940	Cajuru/SP	23	11	4	14	4	1			10	0	0	1		
330090	Cambuci/RJ	40													
350950	Campinas/SP	130	1.606	55	0	0	25	10	40	403	400	565	110	77	51
311140	Campo Florido/MG	21	0	4	12	4			1						
350960	Campo Limpo Paulista/SP	38	64	4	0	21		2	11	32	28	0		0	4
311150	Campos Altos/MG	18	0	6	9	3	0	0	0	0	0	0	0	0	0
330100	Campos dos Goytacazes/RJ	0	1.087							169	332	556		30	
311190	Cana Verde/MG	5	0		3		2				0		0		
351000	Cândido Mota/SP	45	0	14	24	2	2		3	0	0	0	0		0
311205	Cantagalo/MG			3	8										
330110	Cantagalo/RJ	2	10	0					2	10					0
351020	Capão Bonito/SP	12	21												
311210	Caparaó/MG	10	0	5	5	0	0	0	0	0	0	0	0	0	0
351030	Capela do Alto/SP	42	0	9	17	5	5	3	3	0	0	0	0	0	0
311250	Capim Branco/MG	27				27									
311260	Capinópolis/MG	41	0	10	30	0	0	0	1	0	0	0	0	0	0
311265	Capitão Andrade/MG	48	0	8	23	3	6	4	4						
311270	Capitão Enéas/MG	42	0	12	13	2	2	11	2	0	0	0	0	0	0

TABELA Ge04 - INFORMAÇÕES SOBRE TRABALHADORES REMUNERADOS, SEGUNDO A NATUREZA DO AGENTE-EXECUTOR

ANO DE
REFERÊNCIA
2009

Município	Quantidades de trabalhadores remunerados alocados no manejo de resíduos sólidos, segundo natureza do agente executor													
	Total		Público						Privado					
	Público	Privado	Coleta	Varrição	Capina	Unidades	Outros	Geren.	Coleta	Varrição	Capina	Unidades	Outros	Geren.
Código Nome/UF	pessoa	pessoa	pessoa	pessoa	pessoa	pessoa	pessoa	pessoa	pessoa	pessoa	pessoa	pessoa	pessoa	pessoa
Região Sudeste	Ge015	Ge016	Co029	Va007	Cp005	Up062	Ge047	Ge050	Co030	Va008	Cp006	Up063	Ge048	Ge051
311300 Carai/MG	57	3	15	34	3	0	5	0	3	0	0	0	0	0
311350 Carbonita/MG	35	8	7	14		13		1	1	0		0		7
351070 Cardoso/SP	62	2	14	27	20		0	1	0	0	0		2	0
311370 Carlos Chagas/MG	9	29	0	8	0	0	0	1	8	12	4	1	2	2
311390 Carmo da Cachoeira/MG	15													
311410 Carmo de Minas/MG	56	0	7	24	24	0	0	1	0	0	0	0	0	0
311440 Carmo do Rio Claro/MG	19	13	8	3	5	0	0	3	0	0	0	13	0	0
311460 Carrancas/MG	12	0	3	8	1	0			0	0	0	0		
311470 Carvalhópolis/MG	12	0												
351080 Casa Branca/SP	0	8	0						8					
351090 Cássia dos Coqueiros/SP	10	0	3	3	4				0	0	0			
311510 Cássia/MG	38	4	13	24	0	1	0	0	4	0	0	0	0	0
320140 Castelo/ES	110	0												
351110 Catanduva/SP	0	209	0	0	0	0	0	0	50	66	75	10	0	8
311540 Catas Altas da Noruega/MG	10	1	3	2		5			1	0		0		
311535 Catas Altas/MG	44		4	20	10	10								
351120 Catiguá/SP	7	4	2	1	1	1	1	1	2	1	0	0	1	0
311547 Catuti/MG	31	0	7	12	3		7	2	0	0	0		0	0
351150 Cerquilho/SP			16	70	22	3		5						
351160 Cesário Lange/SP	23	0												
351170 Charqueada/SP	13	2	6	4	3	0	0	0	0	0	0	2	0	0
311630 Cipotânea/MG	22	0	4	18	0	0	0	0	0	0	0	0	0	0
320150 Colatina/ES	279	4	42	224	0	5	5	3	4	0	0	0	0	0
351200 Colina/SP	65	0	10	46	6			3						
311690 Comendador Gomes/MG	5													
330095 Comendador Levy Gasparian/RJ	18	3	4	12	0	1	1	0	0	0	0	0	3	0
311520 Conceição da Barra de Minas/MG	12	0	7	5					0	0				
320160 Conceição da Barra/ES	91	0	10	40	25	0	2	14						
311740 Conceição de Ipanema/MG	45	0	6	13	15	0	11	0						
330140 Conceição de Macabu/RJ	30	13	0	20	10				13	0	0			
311787 Confins/MG	15	10	4	11	0	0	0	0	0	0	10	0	0	0
311790 Congonhal/MG	19	1	3	12	1	0	2	1	0	0	0	1	0	0
311800 Congonhas/MG	43	90	0	16	16	1	4	6	22	38	17	0	8	5
311820 Conquista/MG	20	0	4	12	2	1	0	1	0	0	0	0	0	0
311830 Conselheiro Lafaiete/MG	1	98	0	0	0	1		0	29	30	33	2		4
311850 Consolação/MG	7		3	2	1		1							
311860 Contagem/MG	15	698	0	0	0	0	0	15	180	209	248	11	21	29
311870 Coqueiral/MG	19													
330150 Cordeiro/RJ		93							8	46	11	22		6

TABELA Ge04 - INFORMAÇÕES SOBRE TRABALHADORES REMUNERADOS, SEGUNDO A NATUREZA DO AGENTE-EXECUTOR

ANO DE REFERÊNCIA
2009

Município		Quantidades de trabalhadores remunerados alocados no manejo de resíduos sólidos, segundo natureza do agente executor													
		Total		Público					Privado						
Código	Nome/UF	Público	Privado	Coleta	Varrição	Capina	Unidades	Outros	Geren.	Coleta	Varrição	Capina	Unidades	Outros	Geren.
		pessoa	pessoa	pessoa	pessoa	pessoa	pessoa	pessoa	pessoa	pessoa	pessoa	pessoa	pessoa	pessoa	pessoa
Região Sudeste		Ge015	Ge016	Co029	Va007	Cp005	Up062	Ge047	Ge050	Co030	Va008	Cp006	Up063	Ge048	Ge051
311900	Cordislândia/MG	12	0	4	5	3									
311940	Coronel Fabriciano/MG	44	93	0	0	20	0	20	4	35	43	0	0	8	7
312000	Córrego Novo/MG	45	0	8	15	12		7	3	0	0	0		0	0
351270	Corumbatai/SP	24	0	3	7	6	6	0	2	0	0	0	0	0	0
351290	Cosmorama/SP														
312050	Cristina/MG	11	0	5	5	0	1					0			
351330	Cruzália/SP	8	10												
351340	Cruzeiro/SP	55	12	0	26	14	10		5	12	0	0	0		0
312090	Curvelo/MG			25	65	22			4						
312110	Delfim Moreira/MG	10	1	2	2	6				1					
351370	Descalvado/SP	76	0	23	42	9			2	0	0	0			0
312130	Descoberto/MG	26	0	4	11	0	10	0	1	0	0	0	0	0	0
312140	Desterro de Entre Rios/MG	12	0	4	8	0	0	0	0	0	0	0	0	0	0
312150	Desterro do Melo/MG	7	1	3	4					1	0				
351380	Diadema/SP	130	342	31	0	52	0	7	40	122	169	20	7	6	18
351385	Dirce Reis/SP	8	0	8	0	0	0	0		0	0	0	0	0	
312220	Divinolândia de Minas/MG	18	5	12	6	0				2	0	3			
351390	Divinolândia/SP	7	0	3	0	2	1	0	1	0	0	0	0	0	0
312230	Divinópolis/MG		63												
312240	Divisa Nova/MG	17	0	3	9	3	1	0	1	0	0	0	0	0	0
351410	Dois Córregos/SP	22	15	10	6	6	0	0	0	0	6	9	0	0	0
351420	Dolcinópolis/SP	12	0	3	6	3									
312250	Dom Cavati/MG	12	0	5	4	2	0	0	1	0	0	0	0	0	0
312290	Dona Eusébia/MG	19	0	8	9	0	0	0	2	0	0	0	0	0	0
312310	Dores de Guanhães/MG	23	0	3	7	8	4		1	0	0	0	0		0
312340	Doresópolis/MG	0	5	0	0	0	0	0	0	2	1	1	1	0	0
351450	Duartina/SP	20	0	12	3	3	2			0	0	0	0		
330170	Duque de Caxias/RJ	19	1.652	0	6	4		5	4	422	1.130	5		19	76
351480	Eldorado/SP	45	0	6	9	16		14						0	
351490	Elias Fausto/SP	40		6	17	7	0	8	2						
312360	Elói Mendes/MG	33	0	11	14	6	0	0	2						
351495	Embaúba/SP	19	0	3	5	9			2	0	0	0			0
351500	Embu/SP	43	34	43	5	0				0	0	0	10	20	4
351515	Engenheiro Coelho/SP	23	0	5	10	4	0	3	1	0	0	0	0	0	0
312385	Entre Folhas/MG	11	0	6	2	2	0	0	1	0	0	0	0	0	0
351519	Espirito Santo do Turvo/SP	12	0	2	6	2	2			0	0	0	0		
312460	Estrela Dalva/MG	221	0												
351530	Estrela do Norte/SP	11	0	3	5	1	1	0	1	0	0	0	0	0	0
351520	Estrela d'Oeste/SP	22	0	6	8	6	2	0	0	0	0	0	0	0	0

TABELA Ge04 - INFORMAÇÕES SOBRE TRABALHADORES REMUNERADOS, SEGUNDO A NATUREZA DO AGENTE-EXECUTOR

ANO DE
REFERÊNCIA
2009

Município	Quantidades de trabalhadores remunerados alocados no manejo de resíduos sólidos, segundo natureza do agente executor													
	Total		Público						Privado					
	Público	Privado	Coleta	Varrição	Capina	Unidades	Outros	Geren.	Coleta	Varrição	Capina	Unidades	Outros	Geren.
Código Nome/UF	pessoa	pessoa	pessoa	pessoa	pessoa	pessoa	pessoa	pessoa	pessoa	pessoa	pessoa	pessoa	pessoa	pessoa
Região Sudeste	Ge015	Ge016	Co029	Va007	Cp005	Up062	Ge047	Ge050	Co030	Va008	Cp006	Up063	Ge048	Ge051
351560 Fernando Prestes/SP	3	0	3	0	0	0	0	0	0	0	0	0	0	0
351570 Ferraz de Vasconcelos/SP														
351590 Floreal/SP	10	0	6	0	4	0	0	0	0	0	0	0	0	0
351600 Flórida Paulista/SP	20	0	4	10	2	0	0	4	0	0	0	0	0	0
351610 Florínia/SP	11	31	3	0	2	5		1	0	10	10	10		1
312610 Formiga/MG	170	18	30	30	10	20	64	16						
312640 Fortuna de Minas/MG	9	0	4	4				1		0				
351620 Franca/SP	54	369	1	5	12	12	12	12	178	123	40	14	14	0
312650 Francisco Badaró/MG	30	1	2	23	5				1	0	0			
312675 Franciscópolis/MG	19	0	13	6					0	0				
312695 Frei Lagonegro/MG	5	0	2	3	0	0	0		0	0	0	0	0	
312705 Fronteira dos Vales/MG														
312710 Frutal/MG	150	4	40	80	10	0	20	0	0	0	0	4	0	0
312733 Gameleiras/MG	7	0												
351670 Garça/SP	61	26	0	39	16	0	5	1	12	0	0	12	0	2
351680 Gastão Vidigal/SP	6	1	5	0	0	0	0	1	0	0	0	0	1	0
351690 General Salgado/SP	25	1	10	8	4	1		2	1	0	0	0		0
351700 Getulina/SP	8													
312735 Glaucilândia/MG	14	0	3	3	2	2	3	1	0	0	0	0	0	0
351710 Glicério/SP	14	0												
312737 Goiabeira/MG	2	0												
312750 Gonzaga/MG	22	0	4	12		6								
312760 Gouveia/MG	49	0	6	8	18	3	12	2	0	0	0	0	0	0
320225 Governador Lindenberg/ES	45	2	8		9		28					2		
312770 Governador Valadares/MG														
312780 Grão Mogol/MG	61	0	22	25	10			4						
320230 Guaçu/ES	59	0	15	29	10	0	0	5						
351720 Guaíçara/SP	27	2	10	4	11	2	0		0	0	0	0	2	
312800 Guanhões/MG	14	5	6	3	0	2	0	3	0	0	0	2	3	0
351750 Guapiaçu/SP	0	19	0	0	0			0	5	9	4			1
312840 Guarani/MG	27	0	4	9	0	12	0	2	0	0	0	0	0	0
351810 Guarantã/SP	8	0	1	2	3	1	0	1						
351830 Guararema/SP	130	0	18	30	30	7	30	15	0	0	0	0	0	0
351840 Guaratinguetá/SP	38	27	27			6		5	10			12		5
351860 Guariba/SP	85		16	15	15	4	33	2						
351870 Guarujá/SP	10	562	0	0	0	0	0	10	212	159	84	19	73	15
351880 Guarulhos/SP	983	466	72	493	307	34	15	62	378	0	0	24	0	64
351885 Guataporã/SP	4	4	3	0	1	0	0	0	0	4	0	0	0	0
312880 Guidoval/MG	20	1	3	6	1	10			1	0	0	0		

TABELA Ge04 - INFORMAÇÕES SOBRE TRABALHADORES REMUNERADOS, SEGUNDO A NATUREZA DO AGENTE-EXECUTOR

ANO DE
REFERÊNCIA
2009

Município	Quantidades de trabalhadores remunerados alocados no manejo de resíduos sólidos, segundo natureza do agente executor													
	Total		Público						Privado					
	Público	Privado	Coleta	Varrição	Capina	Unidades	Outros	Geren.	Coleta	Varrição	Capina	Unidades	Outros	Geren.
Código Nome/UF	pessoa	pessoa	pessoa	pessoa	pessoa	pessoa	pessoa	pessoa	pessoa	pessoa	pessoa	pessoa	pessoa	pessoa
Região Sudeste	Ge015	Ge016	Co029	Va007	Cp005	Up062	Ge047	Ge050	Co030	Va008	Cp006	Up063	Ge048	Ge051
351890 Guzolândia/SP	16	0	3	8	3			2	0	0	0			0
351900 Herculândia/SP	18	0	6	5	7	0	0	0	0	0	0	0	0	0
351907 Hortolândia/SP	1	160	0	0	0	0		1	34	8	98	16		4
351910 Iacanga/SP	29	2	9	7	6	5	0	2	0	0	0	2	0	0
312930 Iapu/MG	35	0	12	11	12				0	0	0			
351925 Iaras/SP	14	0	4	4	4	1	0	1	0	0	0	0	0	0
351940 Ibirá/SP	26	0	7	10	2	4	1	2	0	0	0	0	0	0
320250 Ibirapu/ES	52	2	7	40	5				2	0	0			
351950 Ibirarema/SP			3	4	4	3		1						
312980 Ibirité/MG	170	0	54	60	44	7		5						
313000 Ibituruna/MG	10	0	4	6					0	0				
313010 Igarapé/MG	29	43	0	26	0	1	0	2	10	0	33	0	0	0
330187 Iguaba Grande/RJ	5	40												
352030 Iguape/SP	21	26	15	2				4		10	12		4	
352040 Ilhabela/SP	26	205	10	8	8				36	85	84			
313050 Ilícinea/MG	27	0	4	17	6	0	0	0	0	0	0	0	0	0
352050 Indaiatuba/SP	70	200	0	0	0	0	65	5	54	22	52	26	37	9
313070 Indianópolis/MG	40	0	3	23	6	0	6	2	0	0	0	0	0	0
313120 Ipanema/MG	83													
313130 Ipatinga/MG	30	578	0	0	0	0	30	0	166	195	84	56	34	43
352100 Iperó/SP	33	1	9	14	9	1			0	0	0	1		
352110 Ipeúna/SP	16	0	8	4	3			1						
352140 Iracemápolis/SP	22	10	13	2	3	0		4	0	5	3	2		0
352170 Itaberá/SP	34	0	14	15	2	3	0	0	0	0	0	0	0	0
313170 Itabira/MG	347	0	45	115	53	47	60	27						
313180 Itabirinha/MG	82	0	57	13	10			2	0	0	0			0
313190 Itabirito/MG	103	9	3	25	10	5	50	10	9					
330190 Itaboraí/RJ	222	117	0	210	0	0	0	12	110	0	0	0	0	7
330200 Itaguaí/RJ	0	430												
313220 Itaguara/MG	27	0	4	15	6	0	0	2	0	0	0	0	0	0
352180 Itaí/SP	52	2	26	13	9	2		2	0	0	0	2		0
313230 Itaipé/MG	34	0	8	15	5	2	0	4	0	0	0	0	0	0
352190 Itajobi/SP	28	0	8	8	6	2	3	1	0	0	0	0	0	0
313240 Itajubá/MG	0	231	0	0	0	0	0		43	180	0	8	0	
330205 Italva/RJ	66	0	16	45	4			1	0	0	0			0
313290 Itamogi/MG	29	0	8	6	4	9	0	2	0	0	0	0	0	0
313300 Itamonte/MG	26	1	8	10	5	0	0	3	1	0	0	0	0	0
352210 Itanhaém/SP	95	93	7	32	30	0	19	7	70	0	0	6	8	9
313310 Itanhandu/MG	36	0	13	10	11			2	0	0	0			0

TABELA Ge04 - INFORMAÇÕES SOBRE TRABALHADORES REMUNERADOS, SEGUNDO A NATUREZA DO AGENTE-EXECUTOR

ANO DE
REFERÊNCIA
2009

Município	Quantidades de trabalhadores remunerados alocados no manejo de resíduos sólidos, segundo natureza do agente executor													
	Total		Público						Privado					
Código Nome/UF	Público	Privado	Coleta	Varrição	Capina	Unidades	Outros	Geren.	Coleta	Varrição	Capina	Unidades	Outros	Geren.
	pessoa	pessoa	pessoa	pessoa	pessoa	pessoa	pessoa	pessoa	pessoa	pessoa	pessoa	pessoa	pessoa	pessoa
Região Sudeste	Ge015	Ge016	Co029	Va007	Cp005	Up062	Ge047	Ge050	Co030	Va008	Cp006	Up063	Ge048	Ge051
313330 Itaobim/MG	77	0	9	58	6	1	0	3	0	0	0	0	0	0
330210 Itaocara/RJ	56	0	16	30	7	3								
352220 Itapeçerica da Serra/SP	139	0	107	17	7	0	0	8	0	0	0	0	0	0
313350 Itapeçerica/MG	36	0	10	10	15	1			0	0	0	0		
320280 Itapemirim/ES	118	0	21	35	37	1	15	9	0	0	0	0	0	0
352240 Itapeva/SP	98	0	22	55	10	9	0	2	0	0	0	0	0	0
352250 Itapevi/SP	5	138	0	0	0	0	0	5	50	23	54	3	5	3
352260 Itapira/SP	75	90	7	25	10	9	18	6	33	34	17	4	0	2
352265 Itapirapuã Paulista/SP	11	0	3	4	3	0	0	1	0	0	0	0	0	0
352290 Itapui/SP	30	0	5	15	10	0	0	0						
352340 Itatiba/SP	9	157	0	0	0	7	0	2	55	64	36	0	0	2
352350 Itatinga/SP	29		10	10	8	1								
313375 Itaú de Minas/MG	77	0	6	38	13	13	2	5	0	0	0	0	0	0
352360 Itirapina/SP	24	0	6	13	3	0	1	1						
352380 Itobi/SP	3	0												
352390 Itu/SP	0	207	0	0	0	0	0	0	46	56	78	10	5	12
313420 Ituiutaba/MG	43	140	0	0	0		39	4	60	40	40		0	0
352400 Itupeva/SP	122	0	22	60	30			10						
313440 Iturama/MG	0	90	0	0	0			0	27	43	15			5
352420 Jaborandi/SP	12	25	1	0	2	0	6	3	2	23	0	0	0	0
352430 Jaboticabal/SP	64	27	50	0	11	0	0	3	0	4	0	12	6	5
352440 Jacarei/SP	7	270	0	0		3	0	4	45	48		13	152	12
313470 Jacinto/MG	79	0	20	52	7				0	0	0			
313480 Jacui/MG	11	3	0	2	0	8	0	1	3	0	0	0	0	0
352470 Jaguariúna/SP	35	70												
352480 Jales/SP	31	65	6	6	11	4	4	0	0	40	0	4	18	3
352500 Jandira/SP	23	25	0	10	12	0	0	1	25	0	0	0	0	0
352520 Jarinu/SP	19	0												
352530 Jaú/SP	49	97	43	1	0	2	0	3	32	25	36	2	0	2
313550 Jequeri/MG	21	0	4	12	5				0	0	0			
352540 Jequara/SP			3		10	3								
313610 Joanésia/MG	14	2	4	8	2				2	0	0			
313620 João Monlevade/MG	29	38	12	5	4	0	5	3	18	0	0	18	1	1
313630 João Pinheiro/MG	116	0	8	108					0	0				
313640 Joaquim Felício/MG	12	0	3	4	2	3	0	0	0	0	0	0	0	0
313655 José Raydan/MG	15	2	4	6	5	0	0	0	2	0	0	0	0	0
313670 Juiz de Fora/MG	860	145	325	200	163	0	70	102	0	55	0	90	0	0
352585 Jumirim/SP	14	0	4	3	6	0		1	0	0	0	0		0
352590 Jundiá/SP	4	246	0	0	0	0	0	4	60	55	50	27	54	0

TABELA Ge04 - INFORMAÇÕES SOBRE TRABALHADORES REMUNERADOS, SEGUNDO A NATUREZA DO AGENTE-EXECUTOR

ANO DE REFERÊNCIA
2009

Município		Quantidades de trabalhadores remunerados alocados no manejo de resíduos sólidos, segundo natureza do agente executor													
		Total		Público					Privado						
Código	Nome/UF	Público	Privado	Coleta	Varrição	Capina	Unidades	Outros	Geren.	Coleta	Varrição	Capina	Unidades	Outros	Geren.
		pessoa	pessoa	pessoa	pessoa	pessoa	pessoa	pessoa	pessoa	pessoa	pessoa	pessoa	pessoa	pessoa	pessoa
Região Sudeste		Ge015	Ge016	Co029	Va007	Cp005	Up062	Ge047	Ge050	Co030	Va008	Cp006	Up063	Ge048	Ge051
352610	Juquiá/SP	8	30	8	0					0	30				
313710	Lagamar/MG	11	0												
313720	Lagoa da Prata/MG			30	32		5		9						
313760	Lagoa Santa/MG	141		45	18	71	3		4						
352630	Lagoinha/SP	0	0												
352640	Laranjal Paulista/SP	48	0	7	41	0	0	0	0	0	0	0	0	0	0
313810	Lassance/MG	22	0	4	8	4	4	1	1	0	0	0	0	0	0
352660	Lavrinhas/SP	18	0	5	12				1	0	0				0
313830	Leandro Ferreira/MG	15	0	4	9	2									
352670	Leme/SP	113	12	33	30	45	0	0	5	2	0	0	0	10	0
352680	Lençóis Paulista/SP	126	30	35	40	15	12	19	5	0	0	30	0	0	0
313862	Limeira do Oeste/MG	35	0												
352690	Limeira/SP	12	242	0	0	0	10	0	2	60	92	70	15	0	5
352700	Lindóia/SP	5	0	3	2	0	0	0		0	0	0	0	0	
352710	Lins/SP	101	41	30	20			51		15	18			8	
352725	Lourdes/SP	12	0	4	8	0	0	0	0	0	0	0	0	0	0
352740	Lucélia/SP	41		8	21	12				0	0	0			
352750	Lucianópolis/SP	3	0	3	0	0	0	0	0	0	0	0	0	0	0
313868	Luislândia/MG	17	0	6	7	4	0		0	0	0	0	0		0
313870	Luminárias/MG	16	1	3	11	2				1	0	0			
352800	Macatuba/SP	49	0	6	22	10	3	3	5	0	0	0	0	0	0
352820	Macedônia/SP	19	0	3	6	4	6			0	0	0	0		
330245	Macuco/RJ		30							5	18	2	4		1
313940	Manhuaçu/MG	300	0	40	150	38	50	11	11	0	0	0	0	0	0
320330	Mantenópolis/ES	29	0												
352880	Maracá/SP	11	0	6		4			1	0		0			0
320334	Marechal Floriano/ES	41	4	8	23	6	0	2	2	0	0	0	4	0	0
313990	Maria da Fé/MG	41	0	7	8	18	1	4	3	0	0	0	0	0	0
314000	Mariana/MG	143	16	20	88	20	8	0	7	9	0	0	2	3	2
352890	Mariápolis/SP														
330270	Maricá/RJ	4	50												
352900	Marília/SP	252	0	117	55	28	0	30	22						
314020	Maripá de Minas/MG	13	0	4	4	2	3			0	0	0	0		
314050	Martinho Campos/MG	10	0												
352930	Matão/SP	26	78	2	11	3	3	2	5	20	19	18	5	9	7
352940	Mauá/SP	291	216	30	110	97	0	39	15	97	85	13	8	7	6
330280	Mendes/RJ	127	0	14	40	60	7	0	6	0	0	0	0	0	0
352960	Meridiano/SP	21	0	8	4	4	3		2	0	0	0	0		0
352965	Mesópolis/SP	14	3	1	10	1	1		1	3	0	0	0		0

TABELA Ge04 - INFORMAÇÕES SOBRE TRABALHADORES REMUNERADOS, SEGUNDO A NATUREZA DO AGENTE-EXECUTOR

ANO DE
REFERÊNCIA
2009

Município	Quantidades de trabalhadores remunerados alocados no manejo de resíduos sólidos, segundo natureza do agente executor													
	Total		Público						Privado					
	Público	Privado	Coleta	Varrição	Capina	Unidades	Outros	Geren.	Coleta	Varrição	Capina	Unidades	Outros	Geren.
Código Nome/UF	pessoa	pessoa	pessoa	pessoa	pessoa	pessoa	pessoa	pessoa	pessoa	pessoa	pessoa	pessoa	pessoa	pessoa
Região Sudeste	Ge015	Ge016	Co029	Va007	Cp005	Up062	Ge047	Ge050	Co030	Va008	Cp006	Up063	Ge048	Ge051
330285 Mesquita/RJ		182							69	65	25	1	17	5
352970 Miguelópolis/SP	80	0	12	55			13							
314190 Minduri/MG														
353000 Mira Estrela/SP	6	0	0	6	0	0	0	0	0	0	0	0	0	0
330300 Miracema/RJ														
314210 Miradouro/MG	35	0	3	22	7	3								
353010 Mirandópolis/SP	625	0												
353030 Mirassol/SP	0	53	0	0	0	0		0	15	11	22	3		2
353050 Mococa/SP	32													
353070 Mogi Guaçu/SP	194	41	78	41	27	4	42	2	0	0	0	4	37	0
353060 Moji das Cruzes/SP	0	406	0	0	0	0	0	0	122	141	111	0	32	0
353080 Moji Mirim/SP	42	167	0	0	0	0	0	42	27	74	66	0	0	0
353090 Mombuca/SP	5	10	2	3	0	0	0	0	0	0	0	10	0	0
353110 Mongaguá/SP	0		0	0	0	0			35	100	0	0		
314270 Montalvania/MG	34	0												
320350 Montanha/ES	156		16	60	15	33	21	11						
353120 Monte Alegre do Sul/SP	14	0	4	10										
353160 Monte Castelo/SP	15	0	3	4	5	2		1	0	0	0	0		0
314315 Monte Formoso/MG	7	0	3	3	0	1	0							
353180 Monte Mor/SP	17	27	2	3	5	0	7		15	0	0	2	10	
314320 Monte Santo de Minas/MG	20	3	5	9	4	1	0	1	3	0	0	0	0	0
353170 Monteiro Lobato/SP	12	0	3	4	5				0	0	0			
314350 Morada Nova de Minas/MG	72	0	7	56	8	0	0	1	0	0	0	0	0	0
353190 Morro Agudo/SP	10	8	0	3	7				8	0	0			
314360 Morro da Garça/MG	9	0	4	2	2	1	0	0						
314370 Morro do Pilar/MG	30	0	7	13	5	5			0	0	0	0		
320360 Mucurici/ES	59	12	7	24	9	0	19	0	1	0	0	6	0	5
314390 Muriaé/MG	191	0	65	91	10	10	11	4	0	0	0	0	0	0
314435 Naque/MG	28		4	18	4			2	1	0	0			0
330310 Natividade/RJ	0	72	0	0	0	0	0	0	7	57	6	0	0	2
314450 Nazareno/MG	13	0	5	6	2				0	0	0			
353260 Nhandeara/SP	40		5	25	10				0	0	0			
330320 Nilópolis/RJ		143							48	70	6		7	12
330330 Niterói/RJ	1.998	385	132	1.182	55	129	338	162	210	0	48	0	70	57
314467 Nova Belém/MG	11	0	4	5	0	0	0	2	0	0	0	0	0	0
353282 Nova Campina/SP	23	0	6	6	6	2	2	1	0	0	0	0	0	0
353284 Nova Canaã Paulista/SP	11	0	5	4	2									
353290 Nova Europa/SP	17	2	5	5	3	3	0	1	2	0	0	0	0	0
314480 Nova Lima/MG	14	183	2	0	0	7	0	5	40	42	95	0	0	6

TABELA Ge04 - INFORMAÇÕES SOBRE TRABALHADORES REMUNERADOS, SEGUNDO A NATUREZA DO AGENTE-EXECUTOR

ANO DE REFERÊNCIA
2009

Município		Quantidades de trabalhadores remunerados alocados no manejo de resíduos sólidos, segundo natureza do agente executor													
		Total		Público					Privado						
Código	Nome/UF	Público	Privado	Coleta	Varrição	Capina	Unidades	Outros	Geren.	Coleta	Varrição	Capina	Unidades	Outros	Geren.
		pessoa	pessoa	pessoa	pessoa	pessoa	pessoa	pessoa	pessoa	pessoa	pessoa	pessoa	pessoa	pessoa	pessoa
Região Sudeste		Ge015	Ge016	Co029	Va007	Cp005	Up062	Ge047	Ge050	Co030	Va008	Cp006	Up063	Ge048	Ge051
353330	Nova Luzitânia/SP	3	0	3						0					
353340	Nova Odessa/SP	51	0	31	12	8									
320390	Nova Venécia/ES	81	0												
353325	Novais/SP	6	0	4	2										
314530	Novo Cruzeiro/MG	48		12	28	6			2						
353350	Novo Horizonte/SP	82	0	46	9	7	5	15							
353360	Nuporanga/SP	16	0	5	9				2						
314550	Olimpio Noronha/MG	11													
314570	Oliveira Fortes/MG	6	0	1	3	2				0	0	0			
353400	Onda Verde/SP	11	0	3	7	1	0	0	0	0	0	0	0	0	0
353420	Orindiúva/SP	28													
314587	Orizânia/MG	4													
353430	Orlândia/SP	0	100	0	0	0	0	0	0	20	40	40	0	0	0
353440	Osasco/SP	100	285	0	100	0	0	0	0	200	60	15	10	0	0
353470	Ourinhos/SP	106	23	60	46					13	10				
314590	Ouro Branco/MG	72	60	12	26	18	0	13	3	0	37	17	2	2	2
314610	Ouro Preto/MG	67	162	24	22	0	4	10	7	41	31	78	0	2	10
314655	Pai Pedro/MG	16	0	6	5	2		1	2						
314650	Pains/MG	31	0	5	20	1	2	2	1	0	0	0	0	0	0
353510	Palmares Paulista/SP	20	0	8	3	8	0	0	1	0	0	0	0	0	0
353520	Palmeira d'Oeste/SP	265	0	8	0			256	1	0	0			0	0
353530	Palmital/SP	18	17	12	0	4	2			0	17	0	0		
314690	Papagaio/MG	50	0	28	18	1	1	0	2						
314710	Pará de Minas/MG	30	71	0	0	30	0			19	35	0	17		
353550	Paraguaçu Paulista/SP	116	2	30	35	25	25		1	0	0	0	1		1
353560	Paraibuna/SP	75	0	12	20	35			8	0	0	0			0
314730	Paraisópolis/MG	31	0	12	9	7	3			0	0	0	0		
353590	Paranapuã/SP	29	0	14	8	5			2						
353610	Pardinho/SP	31	0	9	14	5	3								
353620	Pariqueira-Açu/SP														
353625	Parisi/SP	7	0	3	2	0	0	2	0	0	0	0	0	0	0
314790	Passos/MG	6	125	0	0	0	3	0	3	22	80	20	3	0	0
314820	Patrocínio do Muriaé/MG	30	0	8	9	6			7	0	0	0			0
330385	Paty do Alferes/RJ	173	32	15	30	70	0	48	10	0	0	0	32	0	0
353640	Paulicéia/SP	22	0	10	4	2		3	3						
314840	Paulistas/MG	20	0												
353660	Paulo de Faria/SP	45	0	6	19	5		13	2						
314850	Pavão/MG	18	0	5	8	5									
314860	Peçanha/MG	26	15	4	10	0	0	11	1	0	2	0	0	13	0

TABELA Ge04 - INFORMAÇÕES SOBRE TRABALHADORES REMUNERADOS, SEGUNDO A NATUREZA DO AGENTE-EXECUTOR

ANO DE
REFERÊNCIA
2009

Município	Quantidades de trabalhadores remunerados alocados no manejo de resíduos sólidos, segundo natureza do agente executor													
	Total		Público						Privado					
	Público	Privado	Coleta	Varrição	Capina	Unidades	Outros	Geren.	Coleta	Varrição	Capina	Unidades	Outros	Geren.
Código Nome/UF	pessoa	pessoa	pessoa	pessoa	pessoa	pessoa	pessoa	pessoa	pessoa	pessoa	pessoa	pessoa	pessoa	pessoa
Região Sudeste	Ge015	Ge016	Co029	Va007	Cp005	Up062	Ge047	Ge050	Co030	Va008	Cp006	Up063	Ge048	Ge051
353670 Pederneiras/SP	152	0	31	53	45	13		10	0	0	0	0		0
314875 Pedra Bonita/MG	20	0	3	13	2		2		0	0	0		0	
314910 Pedralva/MG	16	0	5	8	2	0	0	1						
353710 Pedreira/SP	54	52	16	27	4		7		4	15	15		18	
314930 Pedro Leopoldo/MG	143	25	0	85	36	0	18	4	23	0	0	0	0	2
353730 Penápolis/SP	196	0	45	62	0	2		87	0	0	0	0		0
314950 Pequeri/MG	47	0												
353740 Pereira Barreto/SP	68	0	24	10	5	5	20	4						
353760 Peruíbe/SP	75	34	0	14	39	6	10	6	32	0	0	0	0	2
330390 Petrópolis/RJ	571	180	60	300	170	41	0	0	170	0	0	0	0	10
353770 Piacatu/SP	13	0	4	5	4	0	0	0	0	0	0	0	0	0
315015 Piedade de Caratinga/MG	0	25												
315050 Pimenta/MG	23	2	6	14			3		0	0			2	
353800 Pindamonhangaba/SP	59	89	0	20	20	0	15	4	24	25	20	8	10	2
330395 Pinheiral/RJ	106	0	17	32	20	0	26	11	0	0	0	0	0	0
353860 Piracaia/SP	10	38			3	0	6	1	16	22				
315060 Piracema/MG	18	0	4	2	2	7	2	1	0	0	0	0	0	0
353870 Piracicaba/SP	5	545	0	0	0	0	5	0	280	185	60	5	0	15
330400 Pirai/RJ	95		23	37	19	7	6	3						
353880 Piraju/SP	67	3												
315070 Pirajuba/MG	1	3												
353900 Pirangi/SP	29	2	6	10	13				2	0	0			
315120 Pirapora/MG	69	55	0	48	10	1	0	10	42	0	12	1	0	0
353930 Pirassununga/SP	85	0	27	38	20				0	0	0			
353950 Pitangueiras/SP	10	5												
320420 Piúma/ES	61	8	0	50	11	0	0	0	8	0	0	0	0	0
315150 Piumhi/MG	36	0	11	12	6	7								
353970 Platina/SP	12	1												
353980 Poá/SP	20	30												
315180 Poços de Caldas/MG	166	16	77	57	22	4	5	1	16	0	0	0	0	0
315190 Pocrane/MG	48		5	19	7	14	2	1						
353990 Poloni/SP	20	0	10	7	3				0	0	0			
315200 Pompéu/MG	207	0	25	65	20	25	68	4						
354010 Pongai/SP	10		3	2	2	2		1						
354020 Pontal/SP	40	8												
320425 Ponto Belo/ES	39	0	8	17	4	3	4	3	0	0	0	0	0	0
354040 Populina/SP	28	0	3	19		0	3	3	0	0		0	0	0
354050 Porangaba/SP			6	9	3		6	1						
330410 Porciúncula/RJ	87	0	20	55	10	0	0	2				0	0	

TABELA Ge04 - INFORMAÇÕES SOBRE TRABALHADORES REMUNERADOS, SEGUNDO A NATUREZA DO AGENTE-EXECUTOR

ANO DE
REFERÊNCIA
2009

Município	Quantidades de trabalhadores remunerados alocados no manejo de resíduos sólidos, segundo natureza do agente executor													
	Total		Público						Privado					
	Público	Privado	Coleta	Varrição	Capina	Unidades	Outros	Geren.	Coleta	Varrição	Capina	Unidades	Outros	Geren.
Código Nome/UF	pessoa	pessoa	pessoa	pessoa	pessoa	pessoa	pessoa	pessoa	pessoa	pessoa	pessoa	pessoa	pessoa	pessoa
Região Sudeste	Ge015	Ge016	Co029	Va007	Cp005	Up062	Ge047	Ge050	Co030	Va008	Cp006	Up063	Ge048	Ge051
315220 Porteirinha/MG	70	0	22	26	20	0	0	2	0	0	0	0	0	0
354060 Porto Feliz/SP	106	22	25	59	19	0		3	6	7	8	0		1
315250 Pouso Alegre/MG	247	120	0	161	82	2	2		42	40	17	2	19	
354100 Praia Grande/SP	332	83	20	80	45	3	182	2	72	0	0	1	7	3
354130 Presidente Epitácio/SP	29	26	20	0	5	2	0	2	0	26	0	0	0	0
354140 Presidente Prudente/SP	0	313	0	0	0			0	84	205	10			14
354150 Presidente Venceslau/SP														
354165 Quadra/SP	7	1	2	3	2									
354190 Queluz/SP	74	0	9	24	8	0	33	0	0	0	0	0	0	0
315380 Queluzito/MG	12	18	2	3	7	0		0	1	0	0	17		0
354200 Quintana/SP	21		21											
354210 Rafard/SP	19	0	6	8	5				0	0	0			
315400 Raul Soares/MG	26	0	6	15	5				0	0	0			
354230 Redenção da Serra/SP	6	0	3	2	1				0	0	0			
315420 Resende Costa/MG	11	0	4	3	0	4	0	0	0	0	0	0	0	0
330420 Resende/RJ	28	176	0	0	0	16		12	31	55	90	0		0
315430 Resplendor/MG	80		14	56	0	8		2	0	0	0	0		0
315440 Ressaquinha/MG	22	0												
354280 Ribeira/SP	11	0	2	4	2	3			0	0	0	0		
354290 Ribeirão Bonito/SP														
354325 Ribeirão Grande/SP	15	0	8	6	1		0	0	0	0	0		0	0
354330 Ribeirão Pires/SP														
354340 Ribeirão Preto/SP	30	456	0	5	0	15	0	10	90	230	60	21	35	20
354370 Rincão/SP	19	0	3	10	6	0	0	0	0	0	0	0	0	0
320435 Rio Bananal/ES	32	0	9	21	1	0	0	1	0	0	0	0	0	0
330430 Rio Bonito/RJ	80	170	25	35	10	10			55	70	35	10		
354390 Rio Claro/SP	146	127	0	26	120				22	105	0			
330450 Rio das Flores/RJ	19	21		11	7	0	0	1		0	0	21	0	0
330455 Rio de Janeiro/RJ	17.382	1.769	2.584	5.636	1.531	648	3.818	3.165	1.042	0	0	314	280	133
315510 Rio do Prado/MG	16	0												
315500 Rio Doce/MG	5	4	1	3	0	1	0	0	1	0	0	3	0	0
315530 Rio Manso/MG	16	0	3	6	5	2								
320440 Rio Novo do Sul/ES	8	0	2	4	2									
315580 Rio Pomba/MG	22		8	14	0	0					0	0		
354420 Riolândia/SP	23	10	1	10	10	1		1	2		8			
354350 Riversul/SP	9		4	3	2									
315630 Rodeiro/MG	10	0	3	7	0	0	0	0	0	0	0	0	0	0
315645 Rosário da Limeira/MG	12	0	0	10	2				0					
354430 Roseira/SP	18	0	3	7	8				0					

TABELA Ge04 - INFORMAÇÕES SOBRE TRABALHADORES REMUNERADOS, SEGUNDO A NATUREZA DO AGENTE-EXECUTOR

ANO DE
REFERÊNCIA
2009

Município	Quantidades de trabalhadores remunerados alocados no manejo de resíduos sólidos, segundo natureza do agente executor													
	Total		Público						Privado					
	Público	Privado	Coleta	Varrição	Capina	Unidades	Outros	Geren.	Coleta	Varrição	Capina	Unidades	Outros	Geren.
Código Nome/UF	pessoa	pessoa	pessoa	pessoa	pessoa	pessoa	pessoa	pessoa	pessoa	pessoa	pessoa	pessoa	pessoa	pessoa
Região Sudeste	Ge015	Ge016	Co029	Va007	Cp005	Up062	Ge047	Ge050	Co030	Va008	Cp006	Up063	Ge048	Ge051
315670 Sabará/MG				17	21				29					5
354470 Sagres/SP	6	0												
315700 Salinas/MG	40	5	16	12	3	0	8	1	5	0	0	0	0	0
315710 Salto da Divisa/MG	70	0	8	52	10				0	0	0			
354530 Salto de Pirapora/SP	30	0	15	10	3	1	0	1	0	0	0	0	0	0
354520 Salto/SP	40	122	0	25	14	0	0	1	26	14	41	0	37	4
354560 Santa Adélia/SP	33	0	17	1	4		9	2	0	0	0		0	0
354580 Santa Bárbara d'Oeste/SP	77	89	25	21	20	6		5	20	50	15	3		1
315720 Santa Bárbara/MG	68	2	11	40	17				2					
354600 Santa Branca/SP	9													
354610 Santa Clara d'Oeste/SP	30	0	7	10	10			3						
354620 Santa Cruz da Conceição/SP	15	0	4	8	2			1						
354630 Santa Cruz das Palmeiras/SP	60	0	17	31	6	3	0	3	0	0	0	0	0	0
315750 Santa Efigênia de Minas/MG	21	16	4	14		1	1	1	0	0		16		
354650 Santa Ernestina/SP	5	1	5						1					
354660 Santa Fé do Sul/SP	107	0	17	30	8	10	38	4						
315765 Santa Helena de Minas/MG	20	0												
354680 Santa Isabel/SP	90		37	37	16									
315770 Santa Juliana/MG	72	0	14	39	5	14								
354690 Santa Lúcia/SP	17													
315780 Santa Luzia/MG	5	160	0	0	2	0		3	85	20	45	7		3
354700 Santa Maria da Serra/SP	7	0	3	2	2	0	0	0						
330460 Santa Maria Madalena/RJ	105	48	8	19	68	0	6	4	0	10	0	38	0	0
354710 Santa Mercedes/SP	12	7	3	7	0	1	0	1	0	7	0	0	0	0
315935 Santa Rita de Minas/MG	20	0	7	3	5	0	5	0	0	0	0	0	0	0
315960 Santa Rita do Sapucaí/MG	40	0	23	8	6	1		2						
354740 Santa Rita d'Oeste/SP	12	0	3	4	3	1	0	1	0	0	0	0	0	0
354720 Santana da Ponte Preta/SP	6	0	3	3										
354730 Santana de Parnaíba/SP	0	72	0	0	0	0	0	0	32	10	30	0	0	0
315880 Santana do Jacaré/MG	5	0												
354770 Santo Anastácio/SP	62													
354780 Santo André/SP	60	577			46			14	235	296	36			10
354790 Santo Antônio da Alegria/SP	15	0		11			4			0			0	
354805 Santo Antônio do Aracanguá/SP	53	0												
354810 Santo Antônio do Jardim/SP	11	1	3	6	1		0	1	0	0	0		1	0
354820 Santo Antônio do Pinhal/SP	6													
316060 Santo Hipólito/MG	7	0	5	2					0	0				
354840 Santópolis do Aguapeí/SP	10													
354850 Santos/SP	0	920							166	276	0	26	435	17

TABELA Ge04 - INFORMAÇÕES SOBRE TRABALHADORES REMUNERADOS, SEGUNDO A NATUREZA DO AGENTE-EXECUTOR

ANO DE REFERÊNCIA
2009

Município		Quantidades de trabalhadores remunerados alocados no manejo de resíduos sólidos, segundo natureza do agente executor													
		Total		Público					Privado						
Código	Nome/UF	Público	Privado	Coleta	Varrição	Capina	Unidades	Outros	Geren.	Coleta	Varrição	Capina	Unidades	Outros	Geren.
		pessoa	pessoa	pessoa	pessoa	pessoa	pessoa	pessoa	pessoa	pessoa	pessoa	pessoa	pessoa	pessoa	pessoa
Região Sudeste		Ge015	Ge016	Co029	Va007	Cp005	Up062	Ge047	Ge050	Co030	Va008	Cp006	Up063	Ge048	Ge051
354870	São Bernardo do Campo/SP	24	800	0	0	0	2	0	22	164	177	120	20	299	20
354880	São Caetano do Sul/SP	69	162	69			0	0			146	8			8
354890	São Carlos/SP	49	157	0	20	15	6	0	8	51	42	50	5	0	9
316105	São Félix de Minas/MG	13	0	2	8	1	1	0	1	0	0	0	0	0	0
316140	São Francisco do Glória/MG	14	0	7	2	1	1	3		0	0	0	0	0	
316110	São Francisco/MG	6	9	0	0		4	1	1	8	0		1	0	0
320470	São Gabriel da Palha/ES	91	85												
316160	São Geraldo da Piedade/MG	10	0	5	5	0	0	0		0	0	0	0	0	
316165	São Geraldo do Baixo/MG	5	0												
316170	São Gonçalo do Abaeté/MG	25	0	6	18	0	0	0	1	0	0	0	0	0	0
316180	São Gonçalo do Pará/MG	11	0	5	5		1								
330490	São Gonçalo/RJ	6	591	0	0	0	0	0	6	216	200	100	75	0	0
316210	São Gotardo/MG	50	10	0	40	10				10	0	0			
354910	São João da Boa Vista/SP	17	75	0	0	10	4	0	3	20	47	8	0	0	0
316230	São João da Mata/MG	24	0	3	4	17				0	0	0			
354925	São João de Iracema/SP	3	5	2	0	1	0	0	0	0	5	0	0	0	0
330510	São João de Meriti/RJ	180	60	0	152	21	0	0	7	60	0	0	0	0	0
316250	São João del Rei/MG	51	35												
316265	São João do Pacui/MG	27	0	7	12	8	0	0	0	0	0	0	0	0	0
316280	São João Evangelista/MG		45							9	21	3	3	6	3
316292	São Joaquim de Bicas/MG	183	4	12	44	26	91	0	10	0	0	0	4	0	0
316295	São José da Lapa/MG	52	0	5	22	10	0	10	5						
330513	São José de Ubá/RJ	14	60	0	14	0	0	0	0	11	6	20	0	23	0
316330	São José do Divino/MG	35	0	4	25	3	2	0	1	0	0	0	0	0	0
316340	São José do Goiabal/MG	60	0	5	20	10	10	10	5	0	0	0	0	0	0
316350	São José do Jacuri/MG	12	0	4	7	0	0	0	1	0	0	0	0	0	0
354970	São José do Rio Pardo/SP	52	3	35	5	10	1	0	1	0	3	0	0	0	0
354980	São José do Rio Preto/SP	18													
354990	São José dos Campos/SP	975	120	251	482	102	98	0	42	0	0	120	0	0	0
316370	São Lourenço/MG			12						28					
355000	São Luis do Paraitinga/SP	30	0	6	15	6	2	0	1						
316380	São Miguel do Anta/MG	11	0	4	4	3	0		0						
355030	São Paulo/SP	269	12.786	0	0	0	37	0	232	4.373	3.844	2.592	220	995	762
330520	São Pedro da Aldeia/RJ	0	192	0	0	0	0	0	0	31	60	36	30	32	3
316390	São Pedro da União/MG	4	0	4						0					
355050	São Pedro do Turvo/SP	12													
355040	São Pedro/SP	99	0	8	47	20	0	24	0	0	0	0	0	0	0
320495	São Roque do Canaã/ES	15	0	3	9	3									
355080	São Sebastião da Grama/SP	19	0	12			2	4	1	0			0	0	0

TABELA Ge04 - INFORMAÇÕES SOBRE TRABALHADORES REMUNERADOS, SEGUNDO A NATUREZA DO AGENTE-EXECUTOR

ANO DE
REFERÊNCIA
2009

Município	Quantidades de trabalhadores remunerados alocados no manejo de resíduos sólidos, segundo natureza do agente executor													
	Total		Público						Privado					
	Público	Privado	Coleta	Varrição	Capina	Unidades	Outros	Geren.	Coleta	Varrição	Capina	Unidades	Outros	Geren.
Código Nome/UF	pessoa	pessoa	pessoa	pessoa	pessoa	pessoa	pessoa	pessoa	pessoa	pessoa	pessoa	pessoa	pessoa	pessoa
Região Sudeste	Ge015	Ge016	Co029	Va007	Cp005	Up062	Ge047	Ge050	Co030	Va008	Cp006	Up063	Ge048	Ge051
316450 São Sebastião do Maranhão/MG	47		5	8	10	0	21	3						
316470 São Sebastião do Paraíso/MG	13	34	13	0					4	30				
316520 São Thomé das Letras/MG	17	0	5	10	0	0		2	0	0	0	0		0
316500 São Tiago/MG	18	0												
355100 São Vicente/SP	405	25	80	130	100	20	0	75	0	10	5	5	0	5
316540 Sapucaí-Mirim/MG	19	5	4	6	8	0		1	0	0	0	5		0
316550 Sardoá/MG	29	0	8	20				1						
316553 Sarzedo/MG	58	30	4	48	0	0	0	6	5	0	25	0	0	0
316560 Senador Cortes/MG	6	0	3	2	1	0	0	0	0	0	0	0	0	0
316570 Senador Firmino/MG	36	0	4	15	2	13	0	2	0	0	0	0	0	0
316600 Senhora de Oliveira/MG	16	0	2	6	2	6	0	0	0	0	0	0	0	0
316620 Senhora dos Remédios/MG	18	0	6	6	2			4						
316640 Seritinga/MG	10	0	3	4	2	0	0	1	0	0	0	0	0	0
330555 Seropédica/RJ														
320500 Serra/ES	75	605	19	12	0	0		44	129	243	200	20		13
355150 Serrana/SP	37	5	0	16	19	0	0	2	5					
316690 Serrania/MG	17		3	9	4	1								
316695 Serranópolis de Minas/MG	16	4	0	8	1	6		1	4	0	0	0		0
316710 Serro/MG	12	20	0	5	5	2			5	5	10	0		
355170 Sertãozinho/SP	51	220												
355180 Sete Barras/SP	7	6	7	0	0	0	0	0	0	4	2	0	0	0
316720 Sete Lagoas/MG	6	248				6	0		48	62	104	14	0	20
330560 Silva Jardim/RJ	2	45			2				13	17	12		2	1
316740 Silvianópolis/MG	26	0	4	5	4	11		2	0	0	0	0		0
316750 Simão Pereira/MG			3	4	0				1	0	6			
355210 Socorro/SP	41	0	16	14	3	5	3		0	0	0	0	0	
316780 Soledade de Minas/MG	11	0	5	6										
355220 Sorocaba/SP	17	506	0	0	0	5	0	12	200	120	160	10	0	16
355240 Sumaré/SP	27	35	10	10	7	0	0	0	23	10	0	2	0	0
355270 Tabatinga/SP	8	0	3	1	1			3						
355280 Taboão da Serra/SP		228												
355300 Taguai/SP	30	0	16	5	5	2		2			0			0
316800 Taiobeiras/MG	95	0	45	30	6	3	6	5	0	0	0	0	0	0
355320 Taiúva/SP														
355340 Tanabi/SP	41	0	17	12	4	1	6	1	0	0	0	0	0	0
316805 Taparuba/MG	30	0	4	6	8	1	10	1	0	0	0	0	0	0
355350 Tapirai/SP	9	0	3	2	3	1	0	0						
355370 Taquaritinga/SP	34	2	27	4	0	0	0	3	0	0	0	2	0	0
355380 Taquarituba/SP	35	0	23	8	3	1								

TABELA Ge04 - INFORMAÇÕES SOBRE TRABALHADORES REMUNERADOS, SEGUNDO A NATUREZA DO AGENTE-EXECUTOR

ANO DE REFERÊNCIA
2009

Município		Quantidades de trabalhadores remunerados alocados no manejo de resíduos sólidos, segundo natureza do agente executor													
		Total		Público						Privado					
Código	Nome/UF	Público	Privado	Coleta	Varrição	Capina	Unidades	Outros	Geren.	Coleta	Varrição	Capina	Unidades	Outros	Geren.
		pessoa	pessoa	pessoa	pessoa	pessoa	pessoa	pessoa	pessoa	pessoa	pessoa	pessoa	pessoa	pessoa	pessoa
Região Sudeste		Ge015	Ge016	Co029	Va007	Cp005	Up062	Ge047	Ge050	Co030	Va008	Cp006	Up063	Ge048	Ge051
355395	Tarumã/SP	21	55	12	0	1	2	5	1	0	30	3	21	0	1
355400	Tatui/SP				65					35					
355410	Taubaté/SP	363	80	103	67	184	9			24	0	50	6		
316860	Teófilo Otoni/MG														
330580	Teresópolis/RJ	70													
355440	Terra Roxa/SP	21	0	6	7	3	2	3	0	0	0	0	0	0	0
355450	Tietê/SP	74	0	23		17		34		0		0		0	
355460	Timburi/SP	10	0	4	3	3									
316900	Tocantins/MG	14	14												
355465	Torre de Pedra/SP	5	0												
355475	Trabiju/SP	5	0												
355480	Tremembé/SP	36	60	12	10	10	0		4	0	0	10	50		0
316930	Três Corações/MG	23	83	2	15	0	4	0	2	19	13	41	4	4	2
355490	Três Fronteiras/SP														
316935	Três Marias/MG	160	0	160											
316940	Três Pontas/MG			20	44	15	1		11	0	0	0	0		0
316950	Tumiritinga/MG	62	0	10	40	10			2						
355500	Tupã/SP	60	0	45			10		5	0					
355520	Turiúba/SP	11	2	6	3	2	0	0	0	2	0	0	0	0	0
355530	Turmalina/SP	34	0	6	7	11	6		4	0	0	0	0		0
316990	Ubaí/MG	20	77	0	10	10				50	20	7			
317000	Ubaí/MG	75		9	50	16				0	0	0			
317010	Uberaba/MG	159	163	0	99	60	0	0	0	58	80	25	0	0	0
317020	Uberlândia/MG	291	1.135	0	89	5	8	93	96	276	315	229	25	241	49
355550	Ubirajara/SP	11	0	3	8	0	0	0	0	0	0	0	0	0	0
317040	Unai/MG	124	0												
317043	União de Minas/MG	12	0	4	7	1	0	0	0	0	0	0	0	0	0
355580	Urânia/SP	5	0	5	0	0	0	0		0	0	0	0	0	
317047	Uruana de Minas/MG	16		3	11	2	0	0	0	0	0	0			
355600	Urupês/SP	14	0	6	4	2	1	0	1	0	0	0	0	0	0
355620	Valinhos/SP	17	159	0	0	0			17	22	42	83			12
317060	Vargem Bonita/MG	7		3	3	1	0	0	0						
355640	Vargem Grande do Sul/SP	88	0	29	50	6	0	3	0	0	0	0	0	0	0
355645	Vargem Grande Paulista/SP	16	0	1	5	5	0	2	3	0	0	0	0	0	0
317070	Varginha/MG	166	21	38	84	40	0		4	7	0	0	14		0
317075	Varjão de Minas/MG	54	9	4	40	0	10			0	0	9	0		
355650	Várzea Paulista/SP	0	59	0	0	0	0	0	0	28	15	16	0	0	0
317090	Varzelândia/MG	51	12	14	29	0	8			4	0	8	0		
317100	Vazante/MG	41	0	6	26	4	1	0	4	0	0	0	0	0	0

TABELA Ge04 - INFORMAÇÕES SOBRE TRABALHADORES REMUNERADOS, SEGUNDO A NATUREZA DO AGENTE-EXECUTOR

ANO DE
REFERÊNCIA
2009

Município		Quantidades de trabalhadores remunerados alocados no manejo de resíduos sólidos, segundo natureza do agente executor													
		Total		Público						Privado					
Código	Nome/UF	Público	Privado	Coleta	Varrição	Capina	Unidades	Outros	Geren.	Coleta	Varrição	Capina	Unidades	Outros	Geren.
		pessoa	pessoa	pessoa	pessoa	pessoa	pessoa	pessoa	pessoa	pessoa	pessoa	pessoa	pessoa	pessoa	pessoa
Região Sudeste		Ge015	Ge016	Co029	Va007	Cp005	Up062	Ge047	Ge050	Co030	Va008	Cp006	Up063	Ge048	Ge051
320506	Venda Nova do Imigrante/ES	29	0	7	13	7		0	2	0	0	0		0	0
320517	Vila Valério/ES	53	4	38	6		2	5	2	4					
320520	Vila Velha/ES	67	427	0	67	0	0	0	0	0	427	0	0	0	0
355670	Vinhedo/SP	0	221	0	0	0	0		0	33	56	129	0		3
355680	Viradouro/SP	20	30	3	6	6	2		3	10	15	1	2		2
317180	Virginópolis/MG	37	3	8	10	5	13	0	1					3	
317200	Visconde do Rio Branco/MG	110	0	10	86	6	7	0	1	0	0	0	0	0	0
320530	Vitória/ES	140	940	0	0	0	18	0	122	165	275	416	16	37	31
330630	Volta Redonda/RJ	194	385	0	119	54	2	9	10	60	98	192	3	10	22
355700	Votorantim/SP	124	7	52	16	0	0		56	0	0	0	7		0
355710	Votuporanga/SP	25	73	0	0	20	0	0	5	30	28	0	11	0	4

TABELA Ge05
INFORMAÇÕES SOBRE TRABALHADORES REMUNERADOS,
SEGUNDO O TIPO DE SERVIÇO REALIZADO

TABELA Ge05 - INFORMAÇÕES SOBRE TRABALHADORES REMUNERADOS, SEGUNDO O TIPO DE SERVIÇO REALIZADO

ANO DE REFERÊNCIA
2009

Município		Quantidades de trabalhadores remunerados alocados no manejo de resíduos sólidos, segundo o tipo de serviço realizado													
		Total		Coleta		Varrição		Capina e roçada		Unidades de processamento		Outros serviços		Gerenciais ou administrativos	
		Público	Privado	Público	Privado	Público	Privado	Público	Privado	Público	Privado	Público	Privado	Público	Privado
		empreg.	empreg.	empreg.	empreg.	empreg.	empreg.	empreg.	empreg.	empreg.	empreg.	empreg.	empreg.	empreg.	empreg.
Código	Nome/UF	Ge015	Ge016	Co029	Co030	Va007	Va008	Cp005	Cp006	Up062	Up063	Ge047	Ge048	Ge050	Ge051
Região Sudeste															
310010	Abadia dos Dourados/MG	0	0												
310030	Abre Campo/MG	26	0	4	0	18	0	4	0						
310040	Acaiaca/MG	13	4	4	0	5	0	4	4						
350010	Adamantina/SP	42	0												
350020	Adolfo/SP	12	0	5	0	3	0	2	0	0	0	0	0	2	0
310070	Água Comprida/MG	13	0	4	0	6	0	3	0						
320016	Água Doce do Norte/ES	51	0	15	0	30	0	5	0	1	0				
350040	Águas da Prata/SP	34	3	7	3	11	0	11	0	4	0	0	0	1	0
350050	Águas de Lindoia/SP	60	0	9		15		8				20		8	
350055	Águas de Santa Bárbara/SP	26	0	5	0	4	0	14	0	1	0	0	0	2	0
350060	Águas de São Pedro/SP	12	3	0	3	3	0	4	0	0	0	3	0	2	0
310120	Aiuruoca/MG	6													
350110	Alto Alegre/SP	10	0	3	0	4	0	3	0						
320035	Alto Rio Novo/ES	50		8		34		4		0	0	2		2	
350115	Aluminio/SP	0	40		11		19		9		1				
350120	Álvares Florence/SP	19	0	3	0	9	0	4	0					3	0
350160	Americana/SP	272	31	92	25	167	0	0	0	0	0	0	0	13	6
350170	Américo Brasileiro/SP	29	8	6	8	9	0	12	0	0	0	0	0	2	0
350180	Américo de Campos/SP	28	0	5		6		5		5		5		2	
350190	Amparo/SP	131	0	35		70		3		9		0		14	
310260	Andradas/MG	59	0	24	0	28	0	3	0	2	0	0	0	2	0
350220	Angatuba/SP	24	1	8	0	8	0	6	0	2	1	0	0	0	0
330010	Angra dos Reis/RJ	0	540		105		200	0	220			0	0		15
350230	Anhembi/SP	9	1	3	0	5	0					0	1	1	0
310290	Antônio Carlos/MG	20	0	7	0	8	0	2	0	2	0	0	0	1	0
310310	Antônio Prado de Minas/MG	7	0												
350260	Aparecida d'Oeste/SP			4	0	3	0	0	0	0	0	0	0		
350270	Apiai/SP	21	4	21	4	0	0	0	0	0	0	0	0	0	0
350280	Araçatuba/SP	22	160	4	30	0	16	6	30	3	55	0	19	9	10
320060	Aracruz/ES	0	447		51		224		69		36		31		36
310350	Araguari/MG	36	47	0	16	0	31	36	0						
350315	Arapeí/SP	14	0	3	0	4	0	2	0	2	0	0	0	3	0
310380	Arapuá/MG	20	0											20	0
350330	Araras/SP	648													
350335	Arco-Iris/SP	9	0	3		4		1		1					
330023	Armação dos Búzios/RJ														
350400	Assis/SP	100	0	26	0	50	0	14	0	3	0	0	0	7	0
350410	Atibaia/SP	57	180												
350430	Avaí/SP	7	0	3		4									

TABELA Ge05 - INFORMAÇÕES SOBRE TRABALHADORES REMUNERADOS, SEGUNDO O TIPO DE SERVIÇO REALIZADO

ANO DE
REFERÊNCIA
2009

Município	Quantidades de trabalhadores remunerados alocados no manejo de resíduos sólidos, segundo o tipo de serviço realizado													
	Total		Coleta		Varrição		Capina e roçada		Unidades de processamento		Outros serviços		Gerenciais ou administrativos	
Código	Público	Privado	Público	Privado	Público	Privado	Público	Privado	Público	Privado	Público	Privado	Público	Privado
Nome/UF	empreg.	empreg.	empreg.	empreg.	empreg.	empreg.	empreg.	empreg.	empreg.	empreg.	empreg.	empreg.	empreg.	empreg.
Região Sudeste	Ge015	Ge016	Co029	Co030	Va007	Va008	Cp005	Cp006	Up062	Up063	Ge047	Ge048	Ge050	Ge051
350440 Avanhandava/SP	10	0	10	0	0	0	0	0	0	0	0	0	0	0
350460 Bady Bassitt/SP	5	10												
310490 Baependi/MG	18	5	0	5	10	0	5	0	1	0	0	0	2	0
320080 Baixo Guandu/ES	0	112	0	20	0	68	0	5	0	9			0	10
350470 Balbinos/SP	12													
350500 Barão de Antonina/SP	22	0	4	0	10	0	8	0	0	0				
310550 Barão de Monte Alto/MG	29	1	4	1	25	0								
310560 Barbacena/MG	111	109	38	35	30	34	25	40	10		8			
350510 Barbosa/SP	7	0	6	0	1	0	0	0	0	0	0	0	0	0
350520 Bariri/SP	4	35	2	21	1	7	0	7	0	0	0	0	1	0
350530 Barra Bonita/SP	90	30	22	2	6	0	0	18			55	10	7	0
350535 Barra do Chapéu/SP	10	5	4	5	2		4							
330030 Barra do Pirai/RJ	96	63	0	44	56	0	38	0	0	7			2	12
350540 Barra do Turvo/SP	335	0												
310570 Barra Longa/MG	10	0	3	0	2	0	2	0	1	0	0	0	2	0
330040 Barra Mansa/RJ			1	61	1	42	16	165		1	2	12	13	
350570 Barueri/SP	28	385	0	55	0	80	0	110	8	12	20	103	0	25
350580 Bastos/SP	15	0	6		6		1		0		0		2	
350600 Bauru/SP	292	0	155	0	27	0	67	0	23	0	17	0	3	0
310600 Bela Vista de Minas/MG	31	0	8		9		12		0		0		2	
310610 Belmiro Braga/MG	9	4	0	4	7	0							2	0
310620 Belo Horizonte/MG	1.676	2.668	333	668	257	1.374			113	120	394	474	579	32
350620 Bento de Abreu/SP	23	0	7		11		5							
310650 Berilo/MG	19		19											
350630 Bernardino de Campos/SP	34	0	6	0	10	0	7	0	1	0	7	0	3	0
310670 Betim/MG	0	615		80		130		290		45		20		50
310690 Bicas/MG	54	0	12	0	10	0	10	0	18	0			4	0
350640 Bilac/SP	32	0	6	0	4	0	6	0	4	0	9	0	3	0
350650 Birigui/SP	109	0	50		45		7		5				2	
310710 Boa Esperança/MG	73	0	23	0	34	0	15	0	0	0	0	0	1	0
350680 Bocaina/SP	26	7	4	0	20	0	2	0	0	7				
350690 Bofete/SP	16	2	7	2	4	0	4	0	0	0	0	0	1	0
350700 Boituva/SP	96	21	0	21	36	0	10	0	6	0	41	0	3	0
330060 Bom Jesus do Itabapoana/RJ	60	87	20	6	36	80			4	1				
310790 Bom Repouso/MG	16	1	5	1	8	0	3	0	0	0	0	0	0	0
310810 Bonfim/MG														
310825 Bonito de Minas/MG														
350730 Boracéia/SP	3	0	3	0										
350745 Borebi/SP	13	0	4	0	3	0	2	0			2	0	2	0

TABELA Ge05 - INFORMAÇÕES SOBRE TRABALHADORES REMUNERADOS, SEGUNDO O TIPO DE SERVIÇO REALIZADO

ANO DE REFERÊNCIA
2009

Município		Quantidades de trabalhadores remunerados alocados no manejo de resíduos sólidos, segundo o tipo de serviço realizado													
		Total		Coleta		Varrição		Capina e roçada		Unidades de processamento		Outros serviços		Gerenciais ou administrativos	
		Público	Privado	Público	Privado	Público	Privado	Público	Privado	Público	Privado	Público	Privado	Público	Privado
		empreg.	empreg.	empreg.	empreg.	empreg.	empreg.	empreg.	empreg.	empreg.	empreg.	empreg.	empreg.	empreg.	empreg.
Código	Nome/UF	Ge015	Ge016	Co029	Co030	Va007	Va008	Cp005	Cp006	Up062	Up063	Ge047	Ge048	Ge050	Ge051
Região Sudeste															
310840	Botelhos/MG	36	0	7	0	22	0	4	0	2	0	0	0	1	0
350750	Botucatu/SP	7	129	0	42	0	23	0	23	5	4	0	37	2	0
310860	Brasília de Minas/MG	73	0	17	0	29	0	18	0	9	0	0	0	0	0
310890	Brasópolis/MG	54		8		12		15		11		5		3	
350775	Brejo Alegre/SP	28	0	8	0	17	0	3	0	0	0	0	0	0	0
310920	Buenópolis/MG	11	0	6		5									
350800	Buri/SP	72	0												
350810	Buritama/SP	15	17	8	0	0	17	4	0	1	0	0	0	2	0
310930	Buritiz/MG	46	0	18		18		10							
310940	Buritizinho/MG	40	50	0	8	4	10	33	32	1	0			2	0
330070	Cabo Frio/RJ	270	845	250	45	0	700	0	100	0	0	0	0	20	0
310950	Cabo Verde/MG														
350840	Cabreúva/SP	4	12												
350850	Caçapava/SP	125	132	94	80	24	40	7	12						
310960	Cachoeira da Prata/MG	25	0												
310970	Cachoeira de Minas/MG	5	0												
350870	Caconde/SP	600	0												
311000	Caeté/MG			0	8	11	0	13	22	0	140			2	5
311010	Caiana/MG	16	0	5	0	1	0	3	0	3	0	2	0	2	0
350920	Cajamar/SP	237	22	0	22	56	0	49	0	0	0	99	0	33	0
350925	Cajati/SP	14	14	10	0	0	9	0	3	2	0	0	2	2	0
350940	Cajuru/SP	23	11	4	10	14	0	4	0	1	1				
330090	Cambuci/RJ	40													
350950	Campinas/SP	130	1.606	55	403	0	400	0	565	25	110	10	77	40	51
311140	Campo Florido/MG	21	0	4		12		4						1	
350960	Campo Limpo Paulista/SP	38	64	4	32	0	28	21	0			2	0	11	4
311150	Campos Altos/MG	18	0	6	0	9	0	3	0	0	0	0	0	0	0
330100	Campos dos Goytacazes/RJ	0	1.087		169		332		556				30		
311190	Cana Verde/MG	5	0			3	0			2	0				
351000	Cândido Mota/SP	45	0	14	0	24	0	2	0	2	0			3	0
311205	Cantagalo/MG			3		8									
330110	Cantagalo/RJ	2	10	0	10									2	0
351020	Capão Bonito/SP	12	21												
311210	Caparaó/MG	10	0	5	0	5	0	0	0	0	0	0	0	0	0
351030	Capela do Alto/SP	42	0	9	0	17	0	5	0	5	0	3	0	3	0
311250	Capim Branco/MG	27						27							
311260	Capinópolis/MG	41	0	10	0	30	0	0	0	0	0	0	0	1	0
311265	Capitão Andrade/MG	48	0	8		23		3		6		4		4	
311270	Capitão Enéas/MG	42	0	12	0	13	0	2	0	2	0	11	0	2	0

TABELA Ge05 - INFORMAÇÕES SOBRE TRABALHADORES REMUNERADOS, SEGUNDO O TIPO DE SERVIÇO REALIZADO

ANO DE
REFERÊNCIA
2009

Município	Quantidades de trabalhadores remunerados alocados no manejo de resíduos sólidos, segundo o tipo de serviço realizado													
	Total		Coleta		Varrição		Capina e roçada		Unidades de processamento		Outros serviços		Gerenciais ou administrativos	
Código	Público	Privado	Público	Privado	Público	Privado	Público	Privado	Público	Privado	Público	Privado	Público	Privado
Nome/UF	empreg.	empreg.	empreg.	empreg.	empreg.	empreg.	empreg.	empreg.	empreg.	empreg.	empreg.	empreg.	empreg.	empreg.
Região Sudeste	Ge015	Ge016	Co029	Co030	Va007	Va008	Cp005	Cp006	Up062	Up063	Ge047	Ge048	Ge050	Ge051
311300 Carai/MG	57	3	15	3	34	0	3	0	0	0	5	0	0	0
311350 Carbonita/MG	35	8	7	1	14	0			13	0			1	7
351070 Cardoso/SP	62	2	14	0	27	0	20	0			0	2	1	0
311370 Carlos Chagas/MG	9	29	0	8	8	12	0	4	0	1	0	2	1	2
311390 Carmo da Cachoeira/MG	15													
311410 Carmo de Minas/MG	56	0	7	0	24	0	24	0	0	0	0	0	1	0
311440 Carmo do Rio Claro/MG	19	13	8	0	3	0	5	0	0	13	0	0	3	0
311460 Carrancas/MG	12	0	3	0	8	0	1	0	0	0				
311470 Carvalhópolis/MG	12	0												
351080 Casa Branca/SP	0	8	0	8										
351090 Cássia dos Coqueiros/SP	10	0	3	0	3	0	4	0						
311510 Cássia/MG	38	4	13	4	24	0	0	0	1	0	0	0	0	0
320140 Castelo/ES	110	0												
351110 Catanduva/SP	0	209	0	50	0	66	0	75	0	10	0	0	0	8
311540 Catas Altas da Noruega/MG	10	1	3	1	2	0			5	0				
311535 Catas Altas/MG	44		4		20		10		10					
351120 Catiguá/SP	7	4	2	2	1	1	1	0	1	0	1	1	1	0
311547 Catuti/MG	31	0	7	0	12	0	3	0			7	0	2	0
351150 Cerquilho/SP			16		70		22		3				5	
351160 Cesário Lange/SP	23	0												
351170 Charqueada/SP	13	2	6	0	4	0	3	0	0	2	0	0	0	0
311630 Cipotânea/MG	22	0	4	0	18	0	0	0	0	0	0	0	0	0
320150 Colatina/ES	279	4	42	4	224	0	0	0	5	0	5	0	3	0
351200 Colina/SP	65	0	10		46		6						3	
311690 Comendador Gomes/MG	5													
330095 Comendador Levy Gasparian/RJ	18	3	4	0	12	0	0	0	1	0	1	3	0	0
311520 Conceição da Barra de Minas/MG	12	0	7	0	5	0								
320160 Conceição da Barra/ES	91	0	10		40		25		0		2		14	
311740 Conceição de Ipanema/MG	45	0	6		13		15		0		11		0	
330140 Conceição de Macabu/RJ	30	13	0	13	20	0	10	0						
311787 Confins/MG	15	10	4	0	11	0	0	10	0	0	0	0	0	0
311790 Congonhal/MG	19	1	3	0	12	0	1	0	0	1	2	0	1	0
311800 Congonhas/MG	43	90	0	22	16	38	16	17	1	0	4	8	6	5
311820 Conquista/MG	20	0	4	0	12	0	2	0	1	0	0	0	1	0
311830 Conselheiro Lafaiete/MG	1	98	0	29	0	30	0	33	1	2			0	4
311850 Consolação/MG	7		3		2		1				1			
311860 Contagem/MG	15	698	0	180	0	209	0	248	0	11	0	21	15	29
311870 Coqueiral/MG	19													
330150 Cordeiro/RJ		93		8		46		11		22				6

TABELA Ge05 - INFORMAÇÕES SOBRE TRABALHADORES REMUNERADOS, SEGUNDO O TIPO DE SERVIÇO REALIZADO

ANO DE
REFERÊNCIA
2009

Município	Quantidades de trabalhadores remunerados alocados no manejo de resíduos sólidos, segundo o tipo de serviço realizado													
	Total		Coleta		Varrição		Capina e roçada		Unidades de processamento		Outros serviços		Gerenciais ou administrativos	
Código	Público	Privado	Público	Privado	Público	Privado	Público	Privado	Público	Privado	Público	Privado	Público	Privado
Nome/UF	empreg.	empreg.	empreg.	empreg.	empreg.	empreg.	empreg.	empreg.	empreg.	empreg.	empreg.	empreg.	empreg.	empreg.
Região Sudeste	Ge015	Ge016	Co029	Co030	Va007	Va008	Cp005	Cp006	Up062	Up063	Ge047	Ge048	Ge050	Ge051
311900 Cordislândia/MG	12	0	4		5		3							
311940 Coronel Fabriciano/MG	44	93	0	35	0	43	20	0	0	0	20	8	4	7
312000 Córrego Novo/MG	45	0	8	0	15	0	12	0			7	0	3	0
351270 Corumbatai/SP	24	0	3	0	7	0	6	0	6	0	0	0	2	0
351290 Cosmorama/SP														
312050 Cristina/MG	11	0	5		5		0	0	1					
351330 Cruzália/SP	8	10												
351340 Cruzeiro/SP	55	12	0	12	26	0	14	0	10	0			5	0
312090 Curvelo/MG			25		65		22						4	
312110 Delfim Moreira/MG	10	1	2	1	2		6							
351370 Descalvado/SP	76	0	23	0	42	0	9	0					2	0
312130 Descoberto/MG	26	0	4	0	11	0	0	0	10	0	0	0	1	0
312140 Desterro de Entre Rios/MG	12	0	4	0	8	0	0	0	0	0	0	0	0	0
312150 Desterro do Melo/MG	7	1	3	1	4	0								
351380 Diadema/SP	130	342	31	122	0	169	52	20	0	7	7	6	40	18
351385 Dirce Reis/SP	8	0	8	0	0	0	0	0	0	0	0	0		
312220 Divinolândia de Minas/MG	18	5	12	2	6	0	0	3						
351390 Divinolândia/SP	7	0	3	0	0	0	2	0	1	0	0	0	1	0
312230 Divinópolis/MG		63												
312240 Divisa Nova/MG	17	0	3	0	9	0	3	0	1	0	0	0	1	0
351410 Dois Córregos/SP	22	15	10	0	6	6	6	9	0	0	0	0	0	0
351420 Dolcinópolis/SP	12	0	3		6		3							
312250 Dom Cavati/MG	12	0	5	0	4	0	2	0	0	0	0	0	1	0
312290 Dona Eusébia/MG	19	0	8	0	9	0	0	0	0	0	0	0	2	0
312310 Dolores de Guanhaes/MG	23	0	3	0	7	0	8	0	4	0			1	0
312340 Doloresópolis/MG	0	5	0	2	0	1	0	1	0	1	0	0	0	0
351450 Duartina/SP	20	0	12	0	3	0	3	0	2	0				
330170 Duque de Caxias/RJ	19	1.652	0	422	6	1.130	4	5			5	19	4	76
351480 Eldorado/SP	45	0	6		9		16				14	0		
351490 Elias Fausto/SP	40		6		17		7		0		8		2	
312360 Elói Mendes/MG	33	0	11		14		6		0		0		2	
351495 Embaúba/SP	19	0	3	0	5	0	9	0					2	0
351500 Embu/SP	43	34	43	0	5	0	0	0		10		20		4
351515 Engenheiro Coelho/SP	23	0	5	0	10	0	4	0	0	0	3	0	1	0
312385 Entre Folhas/MG	11	0	6	0	2	0	2	0	0	0	0	0	1	0
351519 Espírito Santo do Turvo/SP	12	0	2	0	6	0	2	0	2	0				
312460 Estrela Dalva/MG	221	0												
351530 Estrela do Norte/SP	11	0	3	0	5	0	1	0	1	0	0	0	1	0
351520 Estrela d'Oeste/SP	22	0	6	0	8	0	6	0	2	0	0	0	0	0

TABELA Ge05 - INFORMAÇÕES SOBRE TRABALHADORES REMUNERADOS, SEGUNDO O TIPO DE SERVIÇO REALIZADO

ANO DE
REFERÊNCIA
2009

Município	Quantidades de trabalhadores remunerados alocados no manejo de resíduos sólidos, segundo o tipo de serviço realizado													
	Total		Coleta		Varrição		Capina e roçada		Unidades de processamento		Outros serviços		Gerenciais ou administrativos	
Código	Público	Privado	Público	Privado	Público	Privado	Público	Privado	Público	Privado	Público	Privado	Público	Privado
Nome/UF	empreg.	empreg.	empreg.	empreg.	empreg.	empreg.	empreg.	empreg.	empreg.	empreg.	empreg.	empreg.	empreg.	empreg.
Região Sudeste	Ge015	Ge016	Co029	Co030	Va007	Va008	Cp005	Cp006	Up062	Up063	Ge047	Ge048	Ge050	Ge051
351560 Fernando Prestes/SP	3	0	3	0	0	0	0	0	0	0	0	0	0	0
351570 Ferraz de Vasconcelos/SP														
351590 Floreal/SP	10	0	6	0	0	0	4	0	0	0	0	0	0	0
351600 Flórida Paulista/SP	20	0	4	0	10	0	2	0	0	0	0	0	4	0
351610 Florínia/SP	11	31	3	0	0	10	2	10	5	10			1	1
312610 Formiga/MG	170	18	30		30		10		20		64		16	
312640 Fortuna de Minas/MG	9	0	4		4	0							1	
351620 Franca/SP	54	369	1	178	5	123	12	40	12	14	12	14	12	0
312650 Francisco Badaró/MG	30	1	2	1	23	0	5	0						
312675 Franciscópolis/MG	19	0	13	0	6	0								
312695 Frei Lagonegro/MG	5	0	2	0	3	0	0	0	0	0	0	0		
312705 Fronteira dos Vales/MG														
312710 Frutal/MG	150	4	40	0	80	0	10	0	0	4	20	0	0	0
312733 Gameleiras/MG	7	0												
351670 Garça/SP	61	26	0	12	39	0	16	0	0	12	5	0	1	2
351680 Gastão Vidigal/SP	6	1	5	0	0	0	0	0	0	0	0	1	1	0
351690 General Salgado/SP	25	1	10	1	8	0	4	0	1	0			2	0
351700 Getulina/SP	8													
312735 Glaucilândia/MG	14	0	3	0	3	0	2	0	2	0	3	0	1	0
351710 Glicério/SP	14	0												
312737 Goiabeira/MG	2	0												
312750 Gonzaga/MG	22	0	4		12				6					
312760 Gouveia/MG	49	0	6	0	8	0	18	0	3	0	12	0	2	0
320225 Governador Lindenberg/ES	45	2	8				9			2	28			
312770 Governador Valadares/MG														
312780 Grão Mogol/MG	61	0	22		25		10						4	
320230 Guaçu/ES	59	0	15		29		10		0		0		5	
351720 Guaíçara/SP	27	2	10	0	4	0	11	0	2	0	0	2		
312800 Guanhães/MG	14	5	6	0	3	0	0	0	2	2	0	3	3	0
351750 Guapiaçu/SP	0	19	0	5	0	9	0	4					0	1
312840 Guarani/MG	27	0	4	0	9	0	0	0	12	0	0	0	2	0
351810 Guarantã/SP	8	0	1		2		3		1		0		1	
351830 Guararema/SP	130	0	18	0	30	0	30	0	7	0	30	0	15	0
351840 Guaratinguetá/SP	38	27	27	10					6	12			5	5
351860 Guariba/SP	85		16		15		15		4		33		2	
351870 Guarujá/SP	10	562	0	212	0	159	0	84	0	19	0	73	10	15
351880 Guarulhos/SP	983	466	72	378	493	0	307	0	34	24	15	0	62	64
351885 Guataporã/SP	4	4	3	0	0	4	1	0	0	0	0	0	0	0
312880 Guidoval/MG	20	1	3	1	6	0	1	0	10	0				

TABELA Ge05 - INFORMAÇÕES SOBRE TRABALHADORES REMUNERADOS, SEGUNDO O TIPO DE SERVIÇO REALIZADO

ANO DE
REFERÊNCIA
2009

Município	Quantidades de trabalhadores remunerados alocados no manejo de resíduos sólidos, segundo o tipo de serviço realizado													
	Total		Coleta		Varrição		Capina e roçada		Unidades de processamento		Outros serviços		Gerenciais ou administrativos	
Código	Público	Privado	Público	Privado	Público	Privado	Público	Privado	Público	Privado	Público	Privado	Público	Privado
Nome/UF	empreg.	empreg.	empreg.	empreg.	empreg.	empreg.	empreg.	empreg.	empreg.	empreg.	empreg.	empreg.	empreg.	empreg.
Região Sudeste	Ge015	Ge016	Co029	Co030	Va007	Va008	Cp005	Cp006	Up062	Up063	Ge047	Ge048	Ge050	Ge051
351890 Guzolândia/SP	16	0	3	0	8	0	3	0					2	0
351900 Herculândia/SP	18	0	6	0	5	0	7	0	0	0	0	0	0	0
351907 Hortolândia/SP	1	160	0	34	0	8	0	98	0	16			1	4
351910 Iacanga/SP	29	2	9	0	7	0	6	0	5	2	0	0	2	0
312930 Iapu/MG	35	0	12	0	11	0	12	0						
351925 Iaras/SP	14	0	4	0	4	0	4	0	1	0	0	0	1	0
351940 Ibirá/SP	26	0	7	0	10	0	2	0	4	0	1	0	2	0
320250 Ibirapu/ES	52	2	7	2	40	0	5	0						
351950 Ibirarema/SP			3		4		4		3				1	
312980 Ibirité/MG	170	0	54		60		44		7				5	
313000 Ibituruna/MG	10	0	4	0	6	0								
313010 Igarapé/MG	29	43	0	10	26	0	0	33	1	0	0	0	2	0
330187 Iguaba Grande/RJ	5	40												
352030 Iguape/SP	21	26	15		2	10		12				4	4	
352040 Ilhabela/SP	26	205	10	36	8	85	8	84						
313050 Ilícinea/MG	27	0	4	0	17	0	6	0	0	0	0	0	0	0
352050 Indaiatuba/SP	70	200	0	54	0	22	0	52	0	26	65	37	5	9
313070 Indianópolis/MG	40	0	3	0	23	0	6	0	0	0	6	0	2	0
313120 Ipanema/MG	83													
313130 Ipatinga/MG	30	578	0	166	0	195	0	84	0	56	30	34	0	43
352100 Iperó/SP	33	1	9	0	14	0	9	0	1	1				
352110 Ipeúna/SP	16	0	8		4		3						1	
352140 Iracemápolis/SP	22	10	13	0	2	5	3	3	0	2			4	0
352170 Itaberá/SP	34	0	14	0	15	0	2	0	3	0	0	0	0	0
313170 Itabira/MG	347	0	45		115		53		47		60		27	
313180 Itabirinha/MG	82	0	57	0	13	0	10	0					2	0
313190 Itabirito/MG	103	9	3	9	25		10		5		50		10	
330190 Itaboraí/RJ	222	117	0	110	210	0	0	0	0	0	0	0	12	7
330200 Itaguaí/RJ	0	430												
313220 Itaguara/MG	27	0	4	0	15	0	6	0	0	0	0	0	2	0
352180 Itaí/SP	52	2	26	0	13	0	9	0	2	2			2	0
313230 Itaipé/MG	34	0	8	0	15	0	5	0	2	0	0	0	4	0
352190 Itajobi/SP	28	0	8	0	8	0	6	0	2	0	3	0	1	0
313240 Itajubá/MG	0	231	0	43	0	180	0	0	0	8	0	0		
330205 Italva/RJ	66	0	16	0	45	0	4	0					1	0
313290 Itamogi/MG	29	0	8	0	6	0	4	0	9	0	0	0	2	0
313300 Itamonte/MG	26	1	8	1	10	0	5	0	0	0	0	0	3	0
352210 Itanhaém/SP	95	93	7	70	32	0	30	0	0	6	19	8	7	9
313310 Itanhandu/MG	36	0	13	0	10	0	11	0					2	0

TABELA Ge05 - INFORMAÇÕES SOBRE TRABALHADORES REMUNERADOS, SEGUNDO O TIPO DE SERVIÇO REALIZADO

ANO DE
REFERÊNCIA
2009

Município	Quantidades de trabalhadores remunerados alocados no manejo de resíduos sólidos, segundo o tipo de serviço realizado													
	Total		Coleta		Varrição		Capina e roçada		Unidades de processamento		Outros serviços		Gerenciais ou administrativos	
Código Nome/UF	Público	Privado	Público	Privado	Público	Privado	Público	Privado	Público	Privado	Público	Privado	Público	Privado
	empreg.	empreg.	empreg.	empreg.	empreg.	empreg.	empreg.	empreg.	empreg.	empreg.	empreg.	empreg.	empreg.	empreg.
Região Sudeste	Ge015	Ge016	Co029	Co030	Va007	Va008	Cp005	Cp006	Up062	Up063	Ge047	Ge048	Ge050	Ge051
313330 Itaobim/MG	77	0	9	0	58	0	6	0	1	0	0	0	3	0
330210 Itaocara/RJ	56	0	16		30		7		3					
352220 Itapeçerica da Serra/SP	139	0	107	0	17	0	7	0	0	0	0	0	8	0
313350 Itapeçerica/MG	36	0	10	0	10	0	15	0	1	0				
320280 Itapemirim/ES	118	0	21	0	35	0	37	0	1	0	15	0	9	0
352240 Itapeva/SP	98	0	22	0	55	0	10	0	9	0	0	0	2	0
352250 Itapevi/SP	5	138	0	50	0	23	0	54	0	3	0	5	5	3
352260 Itapira/SP	75	90	7	33	25	34	10	17	9	4	18	0	6	2
352265 Itapirapuã Paulista/SP	11	0	3	0	4	0	3	0	0	0	0	0	1	0
352290 Itapui/SP	30	0	5		15		10		0		0		0	
352340 Itatiba/SP	9	157	0	55	0	64	0	36	7	0	0	0	2	2
352350 Itatinga/SP	29		10		10		8		1					
313375 Itaú de Minas/MG	77	0	6	0	38	0	13	0	13	0	2	0	5	0
352360 Itirapina/SP	24	0	6		13		3		0		1		1	
352380 Itobi/SP	3	0												
352390 Itu/SP	0	207	0	46	0	56	0	78	0	10	0	5	0	12
313420 Ituiutaba/MG	43	140	0	60	0	40	0	40			39	0	4	0
352400 Itupeva/SP	122	0	22		60		30						10	
313440 Iturama/MG	0	90	0	27	0	43	0	15					0	5
352420 Jaborandi/SP	12	25	1	2	0	23	2	0	0	0	6	0	3	0
352430 Jaboticabal/SP	64	27	50	0	0	4	11	0	0	12	0	6	3	5
352440 Jacareí/SP	7	270	0	45	0	48			3	13	0	152	4	12
313470 Jacinto/MG	79	0	20	0	52	0	7	0						
313480 Jacui/MG	11	3	0	3	2	0	0	0	8	0	0	0	1	0
352470 Jaguariúna/SP	35	70												
352480 Jales/SP	31	65	6	0	6	40	11	0	4	4	4	18	0	3
352500 Jandira/SP	23	25	0	25	10	0	12	0	0	0	0	0	1	0
352520 Jarinu/SP	19	0												
352530 Jaú/SP	49	97	43	32	1	25	0	36	2	2	0	0	3	2
313550 Jequeri/MG	21	0	4	0	12	0	5	0						
352540 Jequara/SP			3				10		3					
313610 Joanésia/MG	14	2	4	2	8	0	2	0						
313620 João Monlevade/MG	29	38	12	18	5	0	4	0	0	18	5	1	3	1
313630 João Pinheiro/MG	116	0	8	0	108	0								
313640 Joaquim Felício/MG	12	0	3	0	4	0	2	0	3	0	0	0	0	0
313655 José Raydan/MG	15	2	4	2	6	0	5	0	0	0	0	0	0	0
313670 Juiz de Fora/MG	860	145	325	0	200	55	163	0	0	90	70	0	102	0
352585 Jumirim/SP	14	0	4	0	3	0	6	0	0	0			1	0
352590 Jundiaí/SP	4	246	0	60	0	55	0	50	0	27	0	54	4	0

TABELA Ge05 - INFORMAÇÕES SOBRE TRABALHADORES REMUNERADOS, SEGUNDO O TIPO DE SERVIÇO REALIZADO

ANO DE
REFERÊNCIA
2009

Município	Quantidades de trabalhadores remunerados alocados no manejo de resíduos sólidos, segundo o tipo de serviço realizado													
	Total		Coleta		Varrição		Capina e roçada		Unidades de processamento		Outros serviços		Gerenciais ou administrativos	
Código	Público	Privado	Público	Privado	Público	Privado	Público	Privado	Público	Privado	Público	Privado	Público	Privado
Nome/UF	empreg.	empreg.	empreg.	empreg.	empreg.	empreg.	empreg.	empreg.	empreg.	empreg.	empreg.	empreg.	empreg.	empreg.
Região Sudeste	Ge015	Ge016	Co029	Co030	Va007	Va008	Cp005	Cp006	Up062	Up063	Ge047	Ge048	Ge050	Ge051
352610 Juquiá/SP	8	30	8	0	0	30								
313710 Lagamar/MG	11	0												
313720 Lagoa da Prata/MG			30		32				5				9	
313760 Lagoa Santa/MG	141		45		18		71		3				4	
352630 Lagoinha/SP	0	0												
352640 Laranjal Paulista/SP	48	0	7	0	41	0	0	0	0	0	0	0	0	0
313810 Lassance/MG	22	0	4	0	8	0	4	0	4	0	1	0	1	0
352660 Lavrinhas/SP	18	0	5	0	12	0							1	0
313830 Leandro Ferreira/MG	15	0	4		9		2							
352670 Leme/SP	113	12	33	2	30	0	45	0	0	0	0	10	5	0
352680 Lençóis Paulista/SP	126	30	35	0	40	0	15	30	12	0	19	0	5	0
313862 Limeira do Oeste/MG	35	0												
352690 Limeira/SP	12	242	0	60	0	92	0	70	10	15	0	0	2	5
352700 Lindóia/SP	5	0	3	0	2	0	0	0	0	0	0	0		
352710 Lins/SP	101	41	30	15	20	18					51	8		
352725 Lourdes/SP	12	0	4	0	8	0	0	0	0	0	0	0	0	0
352740 Lucélia/SP	41		8	0	21	0	12	0						
352750 Lucianópolis/SP	3	0	3	0	0	0	0	0	0	0	0	0	0	0
313868 Luislândia/MG	17	0	6	0	7	0	4	0	0	0			0	0
313870 Luminárias/MG	16	1	3	1	11	0	2	0						
352800 Macatuba/SP	49	0	6	0	22	0	10	0	3	0	3	0	5	0
352820 Macedônia/SP	19	0	3	0	6	0	4	0	6	0				
330245 Macuco/RJ		30		5		18		2		4				1
313940 Manhuaçu/MG	300	0	40	0	150	0	38	0	50	0	11	0	11	0
320330 Mantenópolis/ES	29	0												
352880 Maracá/SP	11	0	6	0			4	0					1	0
320334 Marechal Floriano/ES	41	4	8	0	23	0	6	0	0	4	2	0	2	0
313990 Maria da Fé/MG	41	0	7	0	8	0	18	0	1	0	4	0	3	0
314000 Mariana/MG	143	16	20	9	88	0	20	0	8	2	0	3	7	2
352890 Mariápolis/SP														
330270 Maricá/RJ	4	50												
352900 Marília/SP	252	0	117		55		28		0		30		22	
314020 Maripá de Minas/MG	13	0	4	0	4	0	2	0	3	0				
314050 Martinho Campos/MG	10	0												
352930 Matão/SP	26	78	2	20	11	19	3	18	3	5	2	9	5	7
352940 Mauá/SP	291	216	30	97	110	85	97	13	0	8	39	7	15	6
330280 Mendes/RJ	127	0	14	0	40	0	60	0	7	0	0	0	6	0
352960 Meridiano/SP	21	0	8	0	4	0	4	0	3	0			2	0
352965 Mesópolis/SP	14	3	1	3	10	0	1	0	1	0			1	0

TABELA Ge05 - INFORMAÇÕES SOBRE TRABALHADORES REMUNERADOS, SEGUNDO O TIPO DE SERVIÇO REALIZADO

ANO DE
REFERÊNCIA
2009

Município	Quantidades de trabalhadores remunerados alocados no manejo de resíduos sólidos, segundo o tipo de serviço realizado													
	Total		Coleta		Varrição		Capina e roçada		Unidades de processamento		Outros serviços		Gerenciais ou administrativos	
Código	Público	Privado	Público	Privado	Público	Privado	Público	Privado	Público	Privado	Público	Privado	Público	Privado
Nome/UF	empreg.	empreg.	empreg.	empreg.	empreg.	empreg.	empreg.	empreg.	empreg.	empreg.	empreg.	empreg.	empreg.	empreg.
Região Sudeste	Ge015	Ge016	Co029	Co030	Va007	Va008	Cp005	Cp006	Up062	Up063	Ge047	Ge048	Ge050	Ge051
330285 Mesquita/RJ		182		69		65		25		1		17		5
352970 Miguelópolis/SP	80	0	12			55					13			
314190 Minduri/MG														
353000 Mira Estrela/SP	6	0	0	0	6	0	0	0	0	0	0	0	0	0
330300 Miracema/RJ														
314210 Miradouro/MG	35	0	3			22		7		3				
353010 Mirandópolis/SP	625	0												
353030 Mirassol/SP	0	53	0	15	0	11	0	22	0	3			0	2
353050 Mococa/SP	32													
353070 Mogi Guaçu/SP	194	41	78	0	41	0	27	0	4	4	42	37	2	0
353060 Moji das Cruzes/SP	0	406	0	122	0	141	0	111	0	0	0	32	0	0
353080 Moji Mirim/SP	42	167	0	27	0	74	0	66	0	0	0	0	42	0
353090 Mombuca/SP	5	10	2	0	3	0	0	0	0	10	0	0	0	0
353110 Mongaguá/SP	0		0	35	0	100	0	0	0	0				
314270 Montalvânia/MG	34	0												
320350 Montanha/ES	156		16		60		15		33		21		11	
353120 Monte Alegre do Sul/SP	14	0	4		10									
353160 Monte Castelo/SP	15	0	3	0	4	0	5	0	2	0			1	0
314315 Monte Formoso/MG	7	0	3		3		0		1		0			
353180 Monte Mor/SP	17	27	2	15	3	0	5	0	0	2	7	10		
314320 Monte Santo de Minas/MG	20	3	5	3	9	0	4	0	1	0	0	0	1	0
353170 Monteiro Lobato/SP	12	0	3	0	4	0	5	0						
314350 Morada Nova de Minas/MG	72	0	7	0	56	0	8	0	0	0	0	0	1	0
353190 Morro Agudo/SP	10	8	0	8	3	0	7	0						
314360 Morro da Garça/MG	9	0	4		2		2		1		0		0	
314370 Morro do Pilar/MG	30	0	7	0	13	0	5	0	5	0				
320360 Mucurici/ES	59	12	7	1	24	0	9	0	0	6	19	0	0	5
314390 Muriaé/MG	191	0	65	0	91	0	10	0	10	0	11	0	4	0
314435 Naque/MG	28		4	1	18	0	4	0					2	0
330310 Natividade/RJ	0	72	0	7	0	57	0	6	0	0	0	0	0	2
314450 Nazareno/MG	13	0	5	0	6	0	2	0						
353260 Nhandeara/SP	40		5	0	25	0	10	0						
330320 Nilópolis/RJ		143		48		70		6				7		12
330330 Niterói/RJ	1.998	385	132	210	1.182	0	55	48	129	0	338	70	162	57
314467 Nova Belém/MG	11	0	4	0	5	0	0	0	0	0	0	0	2	0
353282 Nova Campina/SP	23	0	6	0	6	0	6	0	2	0	2	0	1	0
353284 Nova Canaã Paulista/SP	11	0	5		4		2							
353290 Nova Europa/SP	17	2	5	2	5	0	3	0	3	0	0	0	1	0
314480 Nova Lima/MG	14	183	2	40	0	42	0	95	7	0	0	0	5	6

TABELA Ge05 - INFORMAÇÕES SOBRE TRABALHADORES REMUNERADOS, SEGUNDO O TIPO DE SERVIÇO REALIZADO

ANO DE
REFERÊNCIA
2009

Município		Quantidades de trabalhadores remunerados alocados no manejo de resíduos sólidos, segundo o tipo de serviço realizado													
		Total		Coleta		Varrição		Capina e roçada		Unidades de processamento		Outros serviços		Gerenciais ou administrativos	
		Público	Privado	Público	Privado	Público	Privado	Público	Privado	Público	Privado	Público	Privado	Público	Privado
		empreg.	empreg.	empreg.	empreg.	empreg.	empreg.	empreg.	empreg.	empreg.	empreg.	empreg.	empreg.	empreg.	empreg.
Código	Nome/UF	Ge015	Ge016	Co029	Co030	Va007	Va008	Cp005	Cp006	Up062	Up063	Ge047	Ge048	Ge050	Ge051
Região Sudeste															
353330	Nova Luzitânia/SP	3	0	3	0										
353340	Nova Odessa/SP	51	0	31		12		8							
320390	Nova Venécia/ES	81	0												
353325	Novais/SP	6	0	4		2									
314530	Novo Cruzeiro/MG	48		12		28		6						2	
353350	Novo Horizonte/SP	82	0	46		9		7		5		15			
353360	Nuporanga/SP	16	0	5		9								2	
314550	Olimpio Noronha/MG	11													
314570	Oliveira Fortes/MG	6	0	1	0	3	0	2	0						
353400	Onda Verde/SP	11	0	3	0	7	0	1	0	0	0	0	0	0	0
353420	Orindiúva/SP	28													
314587	Orizânia/MG	4													
353430	Orlândia/SP	0	100	0	20	0	40	0	40	0	0	0	0	0	0
353440	Osasco/SP	100	285	0	200	100	60	0	15	0	10	0	0	0	0
353470	Ourinhos/SP	106	23	60	13	46	10								
314590	Ouro Branco/MG	72	60	12	0	26	37	18	17	0	2	13	2	3	2
314610	Ouro Preto/MG	67	162	24	41	22	31	0	78	4	0	10	2	7	10
314655	Pai Pedro/MG	16	0	6		5		2				1		2	
314650	Pains/MG	31	0	5	0	20	0	1	0	2	0	2	0	1	0
353510	Palmares Paulista/SP	20	0	8	0	3	0	8	0	0	0	0	0	1	0
353520	Palmeira d'Oeste/SP	265	0	8	0	0	0					256	0	1	0
353530	Palmital/SP	18	17	12	0	0	17	4	0	2	0				
314690	Papagaios/MG	50	0	28		18		1		1		0		2	
314710	Pará de Minas/MG	30	71	0	19	0	35	30	0	0	17				
353550	Paraguaçu Paulista/SP	116	2	30	0	35	0	25	0	25	1			1	1
353560	Paraibuna/SP	75	0	12	0	20	0	35	0					8	0
314730	Paraisópolis/MG	31	0	12	0	9	0	7	0	3	0				
353590	Paranapuã/SP	29	0	14		8		5						2	
353610	Pardinho/SP	31	0	9		14		5		3					
353620	Pariquera-Açu/SP														
353625	Parisi/SP	7	0	3	0	2	0	0	0	0	0	2	0	0	0
314790	Passos/MG	6	125	0	22	0	80	0	20	3	3	0	0	3	0
314820	Patrocínio do Muriaé/MG	30	0	8	0	9	0	6	0					7	0
330385	Paty do Alferes/RJ	173	32	15	0	30	0	70	0	0	32	48	0	10	0
353640	Paulicéia/SP	22	0	10		4		2				3		3	
314840	Paulistas/MG	20	0												
353660	Paulo de Faria/SP	45	0	6		19		5				13		2	
314850	Pavão/MG	18	0	5		8		5							
314860	Peçanha/MG	26	15	4	0	10	2	0	0	0	0	11	13	1	0

TABELA Ge05 - INFORMAÇÕES SOBRE TRABALHADORES REMUNERADOS, SEGUNDO O TIPO DE SERVIÇO REALIZADO

ANO DE
REFERÊNCIA
2009

Município	Quantidades de trabalhadores remunerados alocados no manejo de resíduos sólidos, segundo o tipo de serviço realizado													
	Total		Coleta		Varrição		Capina e roçada		Unidades de processamento		Outros serviços		Gerenciais ou administrativos	
Código	Público	Privado	Público	Privado	Público	Privado	Público	Privado	Público	Privado	Público	Privado	Público	Privado
Nome/UF	empreg.	empreg.	empreg.	empreg.	empreg.	empreg.	empreg.	empreg.	empreg.	empreg.	empreg.	empreg.	empreg.	empreg.
Região Sudeste	Ge015	Ge016	Co029	Co030	Va007	Va008	Cp005	Cp006	Up062	Up063	Ge047	Ge048	Ge050	Ge051
353670 Pederneiras/SP	152	0	31	0	53	0	45	0	13	0			10	0
314875 Pedra Bonita/MG	20	0	3	0	13	0	2	0			2	0		
314910 Pedralva/MG	16	0	5		8		2		0		0		1	
353710 Pedreira/SP	54	52	16	4	27	15	4	15			7	18		
314930 Pedro Leopoldo/MG	143	25	0	23	85	0	36	0	0	0	18	0	4	2
353730 Penápolis/SP	196	0	45	0	62	0	0	0	2	0			87	0
314950 Pequeri/MG	47	0												
353740 Pereira Barreto/SP	68	0	24		10		5		5		20		4	
353760 Peruíbe/SP	75	34	0	32	14	0	39	0	6	0	10	0	6	2
330390 Petrópolis/RJ	571	180	60	170	300	0	170	0	41	0	0	0	0	10
353770 Piacatu/SP	13	0	4	0	5	0	4	0	0	0	0	0	0	0
315015 Piedade de Caratinga/MG	0	25												
315050 Pimenta/MG	23	2	6	0	14	0					3	2		
353800 Pindamonhangaba/SP	59	89	0	24	20	25	20	20	0	8	15	10	4	2
330395 Pinheiral/RJ	106	0	17	0	32	0	20	0	0	0	26	0	11	0
353860 Piracaiá/SP	10	38		16		22	3		0		6		1	
315060 Piracema/MG	18	0	4	0	2	0	2	0	7	0	2	0	1	0
353870 Piracicaba/SP	5	545	0	280	0	185	0	60	0	5	5	0	0	15
330400 Pirai/RJ	95		23		37		19		7		6		3	
353880 Piraju/SP	67	3												
315070 Pirajuba/MG	1	3												
353900 Pirangi/SP	29	2	6	2	10	0	13	0						
315120 Pirapora/MG	69	55	0	42	48	0	10	12	1	1	0	0	10	0
353930 Pirassununga/SP	85	0	27	0	38	0	20	0						
353950 Pitangueiras/SP	10	5												
320420 Piúma/ES	61	8	0	8	50	0	11	0	0	0	0	0	0	0
315150 Piumhi/MG	36	0	11		12		6		7					
353970 Platina/SP	12	1												
353980 Poá/SP	20	30												
315180 Poços de Caldas/MG	166	16	77	16	57	0	22	0	4	0	5	0	1	0
315190 Pocrane/MG	48		5		19		7		14		2		1	
353990 Poloni/SP	20	0	10	0	7	0	3	0						
315200 Pompeu/MG	207	0	25		65		20		25		68		4	
354010 Pongai/SP	10		3		2		2		2				1	
354020 Pontal/SP	40	8												
320425 Ponto Belo/ES	39	0	8	0	17	0	4	0	3	0	4	0	3	0
354040 Populina/SP	28	0	3	0	19	0			0	0	3	0	3	0
354050 Porangaba/SP			6		9		3				6		1	
330410 Porciúncula/RJ	87	0	20		55		10		0	0	0	0	2	

TABELA Ge05 - INFORMAÇÕES SOBRE TRABALHADORES REMUNERADOS, SEGUNDO O TIPO DE SERVIÇO REALIZADO

ANO DE
REFERÊNCIA
2009

Município	Quantidades de trabalhadores remunerados alocados no manejo de resíduos sólidos, segundo o tipo de serviço realizado													
	Total		Coleta		Varrição		Capina e roçada		Unidades de processamento		Outros serviços		Gerenciais ou administrativos	
Código	Público	Privado	Público	Privado	Público	Privado	Público	Privado	Público	Privado	Público	Privado	Público	Privado
Nome/UF	empreg.	empreg.	empreg.	empreg.	empreg.	empreg.	empreg.	empreg.	empreg.	empreg.	empreg.	empreg.	empreg.	empreg.
Região Sudeste	Ge015	Ge016	Co029	Co030	Va007	Va008	Cp005	Cp006	Up062	Up063	Ge047	Ge048	Ge050	Ge051
315220 Porteirinha/MG	70	0	22	0	26	0	20	0	0	0	0	0	2	0
354060 Porto Feliz/SP	106	22	25	6	59	7	19	8	0	0			3	1
315250 Pouso Alegre/MG	247	120	0	42	161	40	82	17	2	2	2	19		
354100 Praia Grande/SP	332	83	20	72	80	0	45	0	3	1	182	7	2	3
354130 Presidente Epitácio/SP	29	26	20	0	0	26	5	0	2	0	0	0	2	0
354140 Presidente Prudente/SP	0	313	0	84	0	205	0	10					0	14
354150 Presidente Venceslau/SP														
354165 Quadra/SP	7	1	2		3		2							
354190 Queluz/SP	74	0	9	0	24	0	8	0	0	0	33	0	0	0
315380 Queluzito/MG	12	18	2	1	3	0	7	0	0	17			0	0
354200 Quintana/SP	21		21											
354210 Rafard/SP	19	0	6	0	8	0	5	0						
315400 Raul Soares/MG	26	0	6	0	15	0	5	0						
354230 Redenção da Serra/SP	6	0	3	0	2	0	1	0						
315420 Resende Costa/MG	11	0	4	0	3	0	0	0	4	0	0	0	0	0
330420 Resende/RJ	28	176	0	31	0	55	0	90	16	0			12	0
315430 Resplendor/MG	80		14	0	56	0	0	0	8	0			2	0
315440 Ressaquinha/MG	22	0												
354280 Ribeira/SP	11	0	2	0	4	0	2	0	3	0				
354290 Ribeirão Bonito/SP														
354325 Ribeirão Grande/SP	15	0	8	0	6	0	1	0			0	0	0	0
354330 Ribeirão Pires/SP														
354340 Ribeirão Preto/SP	30	456	0	90	5	230	0	60	15	21	0	35	10	20
354370 Rincão/SP	19	0	3	0	10	0	6	0	0	0	0	0	0	0
320435 Rio Bananal/ES	32	0	9	0	21	0	1	0	0	0	0	0	1	0
330430 Rio Bonito/RJ	80	170	25	55	35	70	10	35	10	10				
354390 Rio Claro/SP	146	127	0	22	26	105	120	0						
330450 Rio das Flores/RJ	19	21			11	0	7	0	0	21	0	0	1	0
330455 Rio de Janeiro/RJ	17.382	1.769	2.584	1.042	5.636	0	1.531	0	648	314	3.818	280	3.165	133
315510 Rio do Prado/MG	16	0												
315500 Rio Doce/MG	5	4	1	1	3	0	0	0	1	3	0	0	0	0
315530 Rio Manso/MG	16	0	3		6		5		2					
320440 Rio Novo do Sul/ES	8	0	2		4		2							
315580 Rio Pomba/MG	22		8		14		0	0	0	0				
354420 Riolândia/SP	23	10	1	2	10		10	8	1				1	
354350 Riversul/SP	9		4		3		2							
315630 Rodeiro/MG	10	0	3	0	7	0	0	0	0	0	0	0	0	0
315645 Rosário da Limeira/MG	12	0	0	0	10		2							
354430 Roseira/SP	18	0	3	0	7		8							

TABELA Ge05 - INFORMAÇÕES SOBRE TRABALHADORES REMUNERADOS, SEGUNDO O TIPO DE SERVIÇO REALIZADO

ANO DE
REFERÊNCIA
2009

Município	Quantidades de trabalhadores remunerados alocados no manejo de resíduos sólidos, segundo o tipo de serviço realizado													
	Total		Coleta		Varrição		Capina e roçada		Unidades de processamento		Outros serviços		Gerenciais ou administrativos	
Código Nome/UF	Público	Privado	Público	Privado	Público	Privado	Público	Privado	Público	Privado	Público	Privado	Público	Privado
	empreg.	empreg.	empreg.	empreg.	empreg.	empreg.	empreg.	empreg.	empreg.	empreg.	empreg.	empreg.	empreg.	empreg.
Região Sudeste	Ge015	Ge016	Co029	Co030	Va007	Va008	Cp005	Cp006	Up062	Up063	Ge047	Ge048	Ge050	Ge051
315670 Sabará/MG				29	17		21							5
354470 Sagres/SP	6	0												
315700 Salinas/MG	40	5	16	5	12	0	3	0	0	0	8	0	1	0
315710 Salto da Divisa/MG	70	0	8	0	52	0	10	0						
354530 Salto de Pirapora/SP	30	0	15	0	10	0	3	0	1	0	0	0	1	0
354520 Salto/SP	40	122	0	26	25	14	14	41	0	0	0	37	1	4
354560 Santa Adélia/SP	33	0	17	0	1	0	4	0			9	0	2	0
354580 Santa Bárbara d'Oeste/SP	77	89	25	20	21	50	20	15	6	3			5	1
315720 Santa Bárbara/MG	68	2	11	2	40		17							
354600 Santa Branca/SP	9													
354610 Santa Clara d'Oeste/SP	30	0	7		10		10						3	
354620 Santa Cruz da Conceição/SP	15	0	4		8		2						1	
354630 Santa Cruz das Palmeiras/SP	60	0	17	0	31	0	6	0	3	0	0	0	3	0
315750 Santa Efigênia de Minas/MG	21	16	4	0	14	0			1	16	1		1	
354650 Santa Ernestina/SP	5	1	5	1										
354660 Santa Fé do Sul/SP	107	0	17		30		8		10		38		4	
315765 Santa Helena de Minas/MG	20	0												
354680 Santa Isabel/SP	90		37		37		16							
315770 Santa Juliana/MG	72	0	14		39		5		14					
354690 Santa Lúcia/SP	17													
315780 Santa Luzia/MG	5	160	0	85	0	20	2	45	0	7			3	3
354700 Santa Maria da Serra/SP	7	0	3		2		2		0		0		0	
330460 Santa Maria Madalena/RJ	105	48	8	0	19	10	68	0	0	38	6	0	4	0
354710 Santa Mercedes/SP	12	7	3	0	7	7	0	0	1	0	0	0	1	0
315935 Santa Rita de Minas/MG	20	0	7	0	3	0	5	0	0	0	5	0	0	0
315960 Santa Rita do Sapucaí/MG	40	0	23		8		6		1				2	
354740 Santa Rita d'Oeste/SP	12	0	3	0	4	0	3	0	1	0	0	0	1	0
354720 Santana da Ponte Pensa/SP	6	0	3		3									
354730 Santana de Parnaíba/SP	0	72	0	32	0	10	0	30	0	0	0	0	0	0
315880 Santana do Jacaré/MG	5	0												
354770 Santo Anastácio/SP	62													
354780 Santo André/SP	60	577		235		296	46	36					14	10
354790 Santo Antônio da Alegria/SP	15	0			11	0					4	0		
354805 Santo Antônio do Aracanguá/SP	53	0												
354810 Santo Antônio do Jardim/SP	11	1	3	0	6	0	1	0			0	1	1	0
354820 Santo Antônio do Pinhal/SP	6													
316060 Santo Hipólito/MG	7	0	5	0	2	0								
354840 Santópolis do Aguapeí/SP	10													
354850 Santos/SP	0	920		166		276		0		26		435		17

TABELA Ge05 - INFORMAÇÕES SOBRE TRABALHADORES REMUNERADOS, SEGUNDO O TIPO DE SERVIÇO REALIZADO

ANO DE REFERÊNCIA
2009

Município		Quantidades de trabalhadores remunerados alocados no manejo de resíduos sólidos, segundo o tipo de serviço realizado													
		Total		Coleta		Varrição		Capina e roçada		Unidades de processamento		Outros serviços		Gerenciais ou administrativos	
		Público	Privado	Público	Privado	Público	Privado	Público	Privado	Público	Privado	Público	Privado	Público	Privado
		empreg.	empreg.	empreg.	empreg.	empreg.	empreg.	empreg.	empreg.	empreg.	empreg.	empreg.	empreg.	empreg.	empreg.
Código	Nome/UF	Ge015	Ge016	Co029	Co030	Va007	Va008	Cp005	Cp006	Up062	Up063	Ge047	Ge048	Ge050	Ge051
Região Sudeste															
354870	São Bernardo do Campo/SP	24	800	0	164	0	177	0	120	2	20	0	299	22	20
354880	São Caetano do Sul/SP	69	162	69			146		8	0		0			8
354890	São Carlos/SP	49	157	0	51	20	42	15	50	6	5	0	0	8	9
316105	São Félix de Minas/MG	13	0	2	0	8	0	1	0	1	0	0	0	1	0
316140	São Francisco do Glória/MG	14	0	7	0	2	0	1	0	1	0	3	0		
316110	São Francisco/MG	6	9	0	8	0	0			4	1	1	0	1	0
320470	São Gabriel da Palha/ES	91	85												
316160	São Geraldo da Piedade/MG	10	0	5	0	5	0	0	0	0	0	0	0		
316165	São Geraldo do Baixo/MG	5	0												
316170	São Gonçalo do Abaeté/MG	25	0	6	0	18	0	0	0	0	0	0	0	1	0
316180	São Gonçalo do Pará/MG	11	0	5		5				1					
330490	São Gonçalo/RJ	6	591	0	216	0	200	0	100	0	75	0	0	6	0
316210	São Gotardo/MG	50	10	0	10	40	0	10	0						
354910	São João da Boa Vista/SP	17	75	0	20	0	47	10	8	4	0	0	0	3	0
316230	São João da Mata/MG	24	0	3	0	4	0	17	0						
354925	São João de Iracema/SP	3	5	2	0	0	5	1	0	0	0	0	0	0	0
330510	São João de Meriti/RJ	180	60	0	60	152	0	21	0	0	0	0	0	7	0
316250	São João del Rei/MG	51	35												
316265	São João do Pacuí/MG	27	0	7	0	12	0	8	0	0	0	0	0	0	0
316280	São João Evangelista/MG		45		9		21		3		3		6		3
316292	São Joaquim de Bicas/MG	183	4	12	0	44	0	26	0	91	4	0	0	10	0
316295	São José da Lapa/MG	52	0	5		22		10		0		10		5	
330513	São José de Ubá/RJ	14	60	0	11	14	6	0	20	0	0	0	23	0	0
316330	São José do Divino/MG	35	0	4	0	25	0	3	0	2	0	0	0	1	0
316340	São José do Goiabal/MG	60	0	5	0	20	0	10	0	10	0	10	0	5	0
316350	São José do Jacuri/MG	12	0	4	0	7	0	0	0	0	0	0	0	1	0
354970	São José do Rio Pardo/SP	52	3	35	0	5	3	10	0	1	0	0	0	1	0
354980	São José do Rio Preto/SP	18													
354990	São José dos Campos/SP	975	120	251	0	482	0	102	120	98	0	0	0	42	0
316370	São Lourenço/MG			12	28										
355000	São Luís do Paraitinga/SP	30	0	6		15		6		2		0		1	
316380	São Miguel do Anta/MG	11	0	4		4		3		0				0	
355030	São Paulo/SP	269	12.786	0	4.373	0	3.844	0	2.592	37	220	0	995	232	762
330520	São Pedro da Aldeia/RJ	0	192	0	31	0	60	0	36	0	30	0	32	0	3
316390	São Pedro da União/MG	4	0	4	0										
355050	São Pedro do Turvo/SP	12													
355040	São Pedro/SP	99	0	8	0	47	0	20	0	0	0	24	0	0	0
320495	São Roque do Canaã/ES	15	0	3		9		3							
355080	São Sebastião da Gramma/SP	19	0	12	0					2	0	4	0	1	0

TABELA Ge05 - INFORMAÇÕES SOBRE TRABALHADORES REMUNERADOS, SEGUNDO O TIPO DE SERVIÇO REALIZADO

ANO DE
REFERÊNCIA
2009

Município	Quantidades de trabalhadores remunerados alocados no manejo de resíduos sólidos, segundo o tipo de serviço realizado													
	Total		Coleta		Varrição		Capina e roçada		Unidades de processamento		Outros serviços		Gerenciais ou administrativos	
Código	Público	Privado	Público	Privado	Público	Privado	Público	Privado	Público	Privado	Público	Privado	Público	Privado
Nome/UF	empreg.	empreg.	empreg.	empreg.	empreg.	empreg.	empreg.	empreg.	empreg.	empreg.	empreg.	empreg.	empreg.	empreg.
Região Sudeste	Ge015	Ge016	Co029	Co030	Va007	Va008	Cp005	Cp006	Up062	Up063	Ge047	Ge048	Ge050	Ge051
316450 São Sebastião do Maranhão/MG	47		5		8		10		0		21		3	
316470 São Sebastião do Paraíso/MG	13	34	13	4	0	30								
316520 São Thomé das Letras/MG	17	0	5	0	10	0	0	0	0	0			2	0
316500 São Tiago/MG	18	0												
355100 São Vicente/SP	405	25	80	0	130	10	100	5	20	5	0	0	75	5
316540 Sapucaí-Mirim/MG	19	5	4	0	6	0	8	0	0	5			1	0
316550 Sardoá/MG	29	0	8		20								1	
316553 Sarzedo/MG	58	30	4	5	48	0	0	25	0	0	0	0	6	0
316560 Senador Cortes/MG	6	0	3	0	2	0	1	0	0	0	0	0	0	0
316570 Senador Firmino/MG	36	0	4	0	15	0	2	0	13	0	0	0	2	0
316600 Senhora de Oliveira/MG	16	0	2	0	6	0	2	0	6	0	0	0	0	0
316620 Senhora dos Remédios/MG	18	0	6		6		2						4	
316640 Seritinga/MG	10	0	3	0	4	0	2	0	0	0	0	0	1	0
330555 Seropédica/RJ														
320500 Serra/ES	75	605	19	129	12	243	0	200	0	20			44	13
355150 Serrana/SP	37	5	0	5	16		19		0		0		2	
316690 Serrania/MG	17		3		9		4		1					
316695 Serranópolis de Minas/MG	16	4	0	4	8	0	1	0	6	0			1	0
316710 Serro/MG	12	20	0	5	5	5	5	10	2	0				
355170 Sertãozinho/SP	51	220												
355180 Sete Barras/SP	7	6	7	0	0	4	0	2	0	0	0	0	0	0
316720 Sete Lagoas/MG	6	248		48		62		104	6	14	0	0		20
330560 Silva Jardim/RJ	2	45		13		17	2	12				2		1
316740 Silvianópolis/MG	26	0	4	0	5	0	4	0	11	0			2	0
316750 Simão Pereira/MG			3	1	4	0	0	6						
355210 Socorro/SP	41	0	16	0	14	0	3	0	5	0	3	0		
316780 Soledade de Minas/MG	11	0	5		6									
355220 Sorocaba/SP	17	506	0	200	0	120	0	160	5	10	0	0	12	16
355240 Sumaré/SP	27	35	10	23	10	10	7	0	0	2	0	0	0	0
355270 Tabatinga/SP	8	0	3		1		1						3	
355280 Taboão da Serra/SP		228												
355300 Taguai/SP	30	0	16		5		5	0	2				2	0
316800 Taiobeiras/MG	95	0	45	0	30	0	6	0	3	0	6	0	5	0
355320 Taiúva/SP														
355340 Tanabi/SP	41	0	17	0	12	0	4	0	1	0	6	0	1	0
316805 Taparuba/MG	30	0	4	0	6	0	8	0	1	0	10	0	1	0
355350 Tapirai/SP	9	0	3		2		3		1		0		0	
355370 Taquaritinga/SP	34	2	27	0	4	0	0	0	0	2	0	0	3	0
355380 Taquarituba/SP	35	0	23		8		3		1					

TABELA Ge05 - INFORMAÇÕES SOBRE TRABALHADORES REMUNERADOS, SEGUNDO O TIPO DE SERVIÇO REALIZADO

ANO DE REFERÊNCIA
2009

Município		Quantidades de trabalhadores remunerados alocados no manejo de resíduos sólidos, segundo o tipo de serviço realizado													
		Total		Coleta		Varrição		Capina e roçada		Unidades de processamento		Outros serviços		Gerenciais ou administrativos	
		Público	Privado	Público	Privado	Público	Privado	Público	Privado	Público	Privado	Público	Privado	Público	Privado
		empreg.	empreg.	empreg.	empreg.	empreg.	empreg.	empreg.	empreg.	empreg.	empreg.	empreg.	empreg.	empreg.	empreg.
Código	Nome/UF	Ge015	Ge016	Co029	Co030	Va007	Va008	Cp005	Cp006	Up062	Up063	Ge047	Ge048	Ge050	Ge051
Região Sudeste															
355395	Tarumã/SP	21	55	12	0	0	30	1	3	2	21	5	0	1	1
355400	Tatui/SP				35	65									
355410	Taubaté/SP	363	80	103	24	67	0	184	50	9	6				
316860	Teófilo Otoni/MG														
330580	Teresópolis/RJ	70													
355440	Terra Roxa/SP	21	0	6	0	7	0	3	0	2	0	3	0	0	0
355450	Tietê/SP	74	0	23	0			17	0			34	0		
355460	Timburi/SP	10	0	4		3		3							
316900	Tocantins/MG	14	14												
355465	Torre de Pedra/SP	5	0												
355475	Trabiju/SP	5	0												
355480	Tremembé/SP	36	60	12	0	10	0	10	10	0	50			4	0
316930	Três Corações/MG	23	83	2	19	15	13	0	41	4	4	0	4	2	2
355490	Três Fronteiras/SP														
316935	Três Marias/MG	160	0	160											
316940	Três Pontas/MG			20	0	44	0	15	0	1	0			11	0
316950	Tumiritinga/MG	62	0	10		40		10						2	
355500	Tupã/SP	60	0	45	0					10				5	
355520	Turiúba/SP	11	2	6	2	3	0	2	0	0	0	0	0	0	0
355530	Turmalina/SP	34	0	6	0	7	0	11	0	6	0			4	0
316990	Ubaí/MG	20	77	0	50	10	20	10	7						
317000	Ubaí/MG	75		9	0	50	0	16	0						
317010	Uberaba/MG	159	163	0	58	99	80	60	25	0	0	0	0	0	0
317020	Uberlândia/MG	291	1.135	0	276	89	315	5	229	8	25	93	241	96	49
355550	Ubirajara/SP	11	0	3	0	8	0	0	0	0	0	0	0	0	0
317040	Unai/MG	124	0												
317043	União de Minas/MG	12	0	4	0	7	0	1	0	0	0	0	0	0	0
355580	Urânia/SP	5	0	5	0	0	0	0	0	0	0	0	0		
317047	Uruana de Minas/MG	16		3	0	11	0	2	0	0	0	0		0	
355600	Urupês/SP	14	0	6	0	4	0	2	0	1	0	0	0	1	0
355620	Valinhos/SP	17	159	0	22	0	42	0	83					17	12
317060	Vargem Bonita/MG	7		3		3		1		0		0		0	
355640	Vargem Grande do Sul/SP	88	0	29	0	50	0	6	0	0	0	3	0	0	0
355645	Vargem Grande Paulista/SP	16	0	1	0	5	0	5	0	0	0	2	0	3	0
317070	Varginha/MG	166	21	38	7	84	0	40	0	0	14			4	0
317075	Varão de Minas/MG	54	9	4	0	40	0	0	9	10	0				
355650	Várzea Paulista/SP	0	59	0	28	0	15	0	16	0	0	0	0	0	0
317090	Varzelândia/MG	51	12	14	4	29	0	0	8	8	0				
317100	Vazante/MG	41	0	6	0	26	0	4	0	1	0	0	0	4	0

TABELA Ge05 - INFORMAÇÕES SOBRE TRABALHADORES REMUNERADOS, SEGUNDO O TIPO DE SERVIÇO REALIZADO

ANO DE
REFERÊNCIA
2009

Município		Quantidades de trabalhadores remunerados alocados no manejo de resíduos sólidos, segundo o tipo de serviço realizado													
		Total		Coleta		Varrição		Capina e roçada		Unidades de processamento		Outros serviços		Gerenciais ou administrativos	
Código	Nome/UF	Público	Privado	Público	Privado	Público	Privado	Público	Privado	Público	Privado	Público	Privado	Público	Privado
		empreg.	empreg.	empreg.	empreg.	empreg.	empreg.	empreg.	empreg.	empreg.	empreg.	empreg.	empreg.	empreg.	empreg.
Região Sudeste		Ge015	Ge016	Co029	Co030	Va007	Va008	Cp005	Cp006	Up062	Up063	Ge047	Ge048	Ge050	Ge051
320506	Venda Nova do Imigrante/ES	29	0	7	0	13	0	7	0			0	0	2	0
320517	Vila Valério/ES	53	4	38	4	6				2		5		2	
320520	Vila Velha/ES	67	427	0	0	67	427	0	0	0	0	0	0	0	0
355670	Vinhedo/SP	0	221	0	33	0	56	0	129	0	0			0	3
355680	Viradouro/SP	20	30	3	10	6	15	6	1	2	2			3	2
317180	Virginópolis/MG	37	3	8		10		5		13		0	3	1	
317200	Visconde do Rio Branco/MG	110	0	10	0	86	0	6	0	7	0	0	0	1	0
320530	Vitória/ES	140	940	0	165	0	275	0	416	18	16	0	37	122	31
330630	Volta Redonda/RJ	194	385	0	60	119	98	54	192	2	3	9	10	10	22
355700	Votorantim/SP	124	7	52	0	16	0	0	0	0	7			56	0
355710	Votuporanga/SP	25	73	0	30	0	28	20	0	0	11	0	0	5	4

TABELA Ge06
EXISTÊNCIA DE SERVIÇOS DELEGADOS

TABELA Ge06 - EXISTÊNCIA DE SERVIÇOS DELEGADOS

ANO DE
REFERÊNCIA
2009

Município	Existência de algum serviço delegado	Coleta de resíduos domiciliares	Coleta de resíduos públicos	Coleta de resíduos dos serviços de saúde	Coleta de resíduos da construção civil	Varrição de logradouros públicos	Capina e roçada	Operação de aterro sanitário	Operação de unidade de triagem	Operação de unidade de compostagem	Operação de incinerador	Operação de unidade de transbordo	Operação de outras unidades de processamento	Outros
Código Nome/UF														
Região Sudeste	Ge055													
350850 Caçapava/SP	Sim	X	X	X		X								
330100 Campos dos Goytacazes/RJ	Sim	X	X	X		X	X	X	X	X		X	X	X
311390 Carmo da Cachoeira/MG	Sim													X
351390 Divinolândia/SP	Sim													X
351450 Duartina/SP	Sim			X										
351490 Elias Fausto/SP	Sim			X										
351495 Embaúba/SP	Sim			X										
351670 Garça/SP	Sim	X	X											
313130 Ipatinga/MG	Sim	X	X	X	X	X	X							X
352340 Itatiba/SP	Sim	X	X	X	X	X	X							
352480 Jales/SP	Sim	X	X											
313670 Juiz de Fora/MG	Sim							X						
313870 Luminárias/MG	Sim			X										
330270 Maricá/RJ	Sim	X			X									
353030 Mirassol/SP	Sim	X	X	X		X								
353090 Mombuca/SP	Sim			X		X								
353180 Monte Mor/SP	Sim	X		X										
353260 Nhandeara/SP	Sim			X										
353440 Osasco/SP	Sim	X	X	X		X								
330455 Rio de Janeiro/RJ	Sim								X					
354580 Santa Bárbara d'Oeste/SP	Sim	X	X		X	X	X	X						X
355030 São Paulo/SP	Sim	X		X				X				X		
320500 Serra/ES	Sim	X	X	X		X						X		
355480 Tremembé/SP	Sim							X				X		
317020 Uberlândia/MG	Sim							X						
320520 Vila Velha/ES	Sim	X	X	X		X								

TABELA Co01
INFORMAÇÕES SOBRE POPULAÇÃO ATENDIDA, ESTRUTURA OPERACIONAL,
FREQUÊNCIA E TERCEIRIZAÇÃO DO SERVIÇO DE COLETA DOMICILIAR E
PÚBLICA

TABELA Co01 - INFORMAÇÕES SOBRE POPULAÇÃO ATENDIDA, ESTRUTURA OPERACIONAL, FREQUÊNCIA E TERCEIRIZAÇÃO DO SERVIÇO DE COLETA DOMICILIAR E PÚBLICA

 ANO DE
REFERÊNCIA
2009

Município	População atendida declarada		Pop. atendida, segundo a frequência			Coleta Noturna	Coleta com elevação de contêiner	Quantidade de coletadores e mot.	
	Urbana do município	Rural do município	Diária	2 ou 3 vezes por semana	1 vez por semana			Prefeitura	Empresas
Código Nome/UF	habitante	habitante	%	%	%	exist.	exist.	empregado	empregado
Região Sudeste	Co050	Co147	Co134	Co135	Co136	Co008	Co131	Co029	Co030
310010 Abadia dos Dourados/MG	0	0							
310030 Abre Campo/MG	8.200	0	100	0	0	Sim	Não	4	0
310040 Acaiaca/MG	2.618	800	50	30	20	Não	Não	4	0
350010 Adamantina/SP	0	0	100	0	0	Sim	Não		
350020 Adolfo/SP	3.367	343	90	10	0	Não	Não	5	0
310070 Água Comprida/MG	1.598	0	0	100	0	Não	Não	4	0
320016 Água Doce do Norte/ES	5.368	0	80	15	5	Não	Não	15	0
350040 Águas da Prata/SP	6.941	793	50	30	20	Não	Não	7	3
350050 Águas de Lindóia/SP	16.224	117	60	30	10	Não	Não	9	
350055 Águas de Santa Bárbara/SP	4.260	0	70	30	0	Não	Não	5	0
350060 Águas de São Pedro/SP	2.613	0	100	0	0	Não	Não	0	3
310120 Aiuruoca/MG	3.189	0	100	0	0	Não	Não		
350110 Alto Alegre/SP	3.750	0				Não	Não	3	0
320035 Alto Rio Novo/ES	3.212	0	62	38	0	Não	Não	8	
350115 Alumínio/SP	14.784	1.643	100	0	0	Não	Não		11
350120 Álvares Florence/SP	0	0	100	0	0	Não	Não	3	0
350160 Americana/SP	204.741	488	12	88	0	Sim	Sim	92	25
350170 Américo Brasiliense/SP	33.255	0	20	80	0	Não	Não	6	8
350180 Américo de Campos/SP	4.527	961				Não	Sim	5	
350190 Amparo/SP	46.855	14.946	99	1	0	Não	Sim	35	
310260 Andradas/MG	31.219	5.000	100	0	0	Sim	Não	24	0
350220 Angatuba/SP	16.499	4.000	50	40	10	Não	Não	8	0
330010 Angra dos Reis/RJ	168.664	0	5	90	5	Não	Não		105
350230 Anhembí/SP	4.012	789	0	100	0	Não	Não	3	0
310290 Antônio Carlos/MG	7.500	0	60	30	10	Não	Não	7	0
310310 Antônio Prado de Minas/MG	1.301	560	0	100	0	Não	Não		
350260 Aparecida d'Oeste/SP	3.684	0	0	100	0	Não	Não	4	0
350270 Apiaí/SP	16.700	9.000	100	0	0	Não	Não	21	4
350280 Araçatuba/SP	177.031	5.173	10	90	0	Sim	Sim	4	30
320060 Aracruz/ES	68.881	7.500	80	15	5	Sim	Sim		51
310350 Araguari/MG	95.000	0	20	70	10	Não	Não	0	16
350315 Arapeí/SP	2.200	0	100	0	0	Não	Não	3	0
310380 Arapuá/MG	2.200	0	0	100	0	Não	Não		
350330 Araras/SP	109.396	2.500	0	100	0	Sim	Não		
350335 Arco-Íris/SP	1.186	157	0	100	0	Não	Não	3	
330023 Armação dos Búzios/RJ	28.653	0	70	30	0	Sim	Não		
350400 Assis/SP	94.783	3.932	29	71	0	Sim	Não	26	0
350410 Atibaia/SP	114.053	6.000	36	64	0	Sim	Sim		
350430 Avai/SP	3.310	1.190	0	100	0	Não	Não	3	

TABELA Co01 - INFORMAÇÕES SOBRE POPULAÇÃO ATENDIDA, ESTRUTURA OPERACIONAL, FREQUÊNCIA E TERCEIRIZAÇÃO DO SERVIÇO DE COLETA DOMICILIAR E PÚBLICA

 ANO DE
REFERÊNCIA
2009

Município	População atendida declarada		Pop. atendida, segundo a frequência			Coleta Noturna	Coleta com elevação de contêiner	Quantidade de coletadores e mot.	
	Urbana do município	Rural do município	Diária	2 ou 3 vezes por semana	1 vez por semana			Prefeitura	Empresas
Código Nome/UF	habitante	habitante	%	%	%	exist.	exist.	empregado	empregado
Região Sudeste	Co050	Co147	Co134	Co135	Co136	Co008	Co131	Co029	Co030
350440 Avanhandava/SP	0	0	100	0	0	Não	Não	10	0
350460 Bady Bassitt/SP	13.124	265	75	15	10	Não	Não		
310490 Baependi/MG	13.249	0	100	0	0	Não	Não	0	5
320080 Baixo Guandu/ES	20.254	7.000	90	10	0	Não	Não	0	20
350470 Balbinos/SP	1.519	3.178	67	33	0	Não	Não		
350500 Barão de Antonina/SP	1.475	1.360	33	67	0	Não	Não	4	0
310550 Barão de Monte Alto/MG	3.853	0	100	0	0	Não	Não	4	1
310560 Barbacena/MG	118.261	0	30	70	0	Sim	Não	38	35
350510 Barbosa/SP		0	0	100	0	Não	Não	6	0
350520 Bariri/SP	31.619	0	100	0	0	Sim	Não	2	21
350530 Barra Bonita/SP	35.462	742	100	0	0	Não	Não	22	2
350535 Barra do Chapéu/SP	1.771	3.228	35	20	45	Não	Não	4	5
330030 Barra do Pirai/RJ	79.988	5.435	40	40	20	Sim	Não	0	44
350540 Barra do Turvo/SP	3.000	4.000				Não	Não		
310570 Barra Longa/MG	2.420	3.000	80	0	20	Não	Não	3	0
330040 Barra Mansa/RJ	171.078	5.811	30	70	0	Sim	Sim	1	61
350570 Barueri/SP	270.173	0	30	70	0	Sim	Não	0	55
350580 Bastos/SP	18.200	0	100	0	0	Não	Não	6	
350600 Bauru/SP	359.429	0	0	100	0	Sim	Não	155	0
310600 Bela Vista de Minas/MG	9.676	657	40	50	10	Não	Não	8	
310610 Belmiro Braga/MG	970	1.493				Não	Não	0	4
310620 Belo Horizonte/MG	2.329.986	0	14	86	0	Sim	Não	333	668
350620 Bento de Abreu/SP	2.701	281	90	5	5	Não	Não	7	
310650 Berilo/MG	3.500	900	20	50	30	Não	Não	19	
350630 Bernardino de Campos/SP	9.616	90	0	100	0	Sim	Não	6	0
310670 Betim/MG	429.624	10.698	25	70	5	Sim	Não		80
310690 Bicas/MG	14.000	0	100	0	0	Não	Não	12	0
350640 Bilac/SP	6.836	0	100	0	0	Não	Não	6	0
350650 Birigui/SP	107.797	248	0	100	0	Sim	Não	50	
310710 Boa Esperança/MG	32.399	6.855	70	20	10	Sim	Não	23	0
350680 Bocaina/SP	9.928	230	97	0	3	Não	Não	4	0
350690 Bofete/SP	6.664	2.711	71	29	0	Não	Não	7	2
350700 Boituva/SP	41.652	3.200	40	56	4	Sim	Sim	0	21
330060 Bom Jesus do Itabapoana/RJ	33.655	1.648	50	40	10	Sim	Não	20	6
310790 Bom Repouso/MG	7.530	3.296	53	17	30	Não	Não	5	1
310810 Bonfim/MG	4.000	2.902	0	100	0	Não	Não		
310825 Bonito de Minas/MG	3.500	0				Não	Não		
350730 Boracéia/SP	3.953	486	0	100	0	Não	Não	3	0
350745 Borebi/SP	2.097	0	0	100	0	Não	Não	4	0

TABELA Co01 - INFORMAÇÕES SOBRE POPULAÇÃO ATENDIDA, ESTRUTURA OPERACIONAL, FREQUÊNCIA E TERCEIRIZAÇÃO DO SERVIÇO DE COLETA DOMICILIAR E PÚBLICA

 ANO DE
REFERÊNCIA
2009

Município	População atendida declarada		Pop. atendida, segundo a frequência			Coleta Noturna	Coleta com elevação de contêiner	Quantidade de coletadores e mot.	
	Urbana do município	Rural do município	Diária	2 ou 3 vezes por semana	1 vez por semana			Prefeitura	Empresas
Código Nome/UF	habitante	habitante	%	%	%	exist.	exist.	empregado	empregado
Região Sudeste	Co050	Co147	Co134	Co135	Co136	Co008	Co131	Co029	Co030
310840 Botelhos/MG	11.103	4.186	100	0	0	Não	Não	7	0
350750 Botucatu/SP	125.367	3.631	5	90	5	Sim	Não	0	42
310860 Brasília de Minas/MG	19.602	0	20	80	0	Não	Não	17	0
310890 Brasópolis/MG	9.201	4.987	60	25	15	Sim	Não	8	
350775 Brejo Alegre/SP	1.705	155	0	100	0	Não	Não	8	0
310920 Buenópolis/MG	7.139	815	10	90	0	Não	Não	6	
350800 Buri/SP	14.900	0	70	25	5	Não	Não		
350810 Buritama/SP	14.633	0	0	100	0	Sim	Não	8	0
310930 Buritis/MG	100	0	100	0	0	Não	Não	18	
310940 Buritizeiro/MG	25.900	1.168	65	20	15	Não	Não	0	8
330070 Cabo Frio/RJ	130.000	20.000	100	0	0	Sim	Não	250	45
310950 Cabo Verde/MG	7.282	6.240	100	0	0	Não	Não		
350840 Cabreúva/SP	0	0	0	100	0	Não	Sim		
350850 Caçapava/SP	72.431	12.750	50	25	25	Não	Sim	94	80
310960 Cachoeira da Prata/MG	1.150	0	0	100	0	Não	Não		
310970 Cachoeira de Minas/MG	0	2.174	0	100	0	Não	Não		
350870 Caconde/SP	12.828	0	100	0	0	Não	Não		
311000 Caeté/MG	35.422	5.621	10	80	10	Não	Não	0	8
311010 Caiana/MG	2.842	900	20	70	10	Não	Não	5	0
350920 Cajamar/SP	56.960	3.531	0	100	0	Não	Sim	0	22
350925 Cajati/SP	18.388	4.000	70	20	10	Não	Não	10	0
350940 Cajuru/SP	22.560	1.750	40	60	0	Não	Sim	4	10
330090 Cambuci/RJ	10.900	2.900	70	30	0	Não	Não		
350950 Campinas/SP	1.029.101	17.800	50	50	0	Sim	Sim	55	403
311140 Campo Florido/MG	4.923	0	100	0	0	Não	Não	4	
350960 Campo Limpo Paulista/SP	73.161	0	31	69	0	Sim	Não	4	32
311150 Campos Altos/MG	13.184	68	96			Não	Não	6	0
330100 Campos dos Goytacazes/RJ			15	84	1	Sim	Sim		169
311190 Cana Verde/MG	4.029	800	0	100	0	Não	Não		
351000 Cândido Mota/SP	28.855	1.000	95	4	1	Sim	Sim	14	0
311205 Cantagalo/MG	2.055	0	75	10	15	Não	Não	3	
330110 Cantagalo/RJ	20.540	0	90	10	0	Não	Não	0	10
351020 Capão Bonito/SP	36.000	4.200	25	60	15	Sim	Sim		
311210 Caparaó/MG	1.939	0	0	100	0	Não	Não	5	0
351030 Capela do Alto/SP	14.129	3.103	78	22	0	Sim	Não	9	0
311250 Capim Branco/MG	8.452	824	0	100	0	Não	Não		
311260 Capinópolis/MG	16.043	0	100	0	0	Não	Não	10	0
311265 Capitão Andrade/MG	3.550	0	70	30	0	Não	Não	8	
311270 Capitão Enéas/MG	11.970	2.000	16	34	50	Não	Não	12	0

TABELA Co01 - INFORMAÇÕES SOBRE POPULAÇÃO ATENDIDA, ESTRUTURA OPERACIONAL, FREQUÊNCIA E TERCEIRIZAÇÃO DO SERVIÇO DE COLETA DOMICILIAR E PÚBLICA

 ANO DE
REFERÊNCIA
2009

Município	População atendida declarada		Pop. atendida, segundo a frequência			Coleta Noturna	Coleta com elevação de contêiner	Quantidade de coletadores e mot.	
	Urbana do município	Rural do município	Diária	2 ou 3 vezes por semana	1 vez por semana			Prefeitura	Empresas
Código Nome/UF	habitante	habitante	%	%	%	exist.	exist.	empregado	empregado
Região Sudeste	Co050	Co147	Co134	Co135	Co136	Co008	Co131	Co029	Co030
311300 Carai/MG	7.141	0	80	16	4	Não	Não	15	3
311350 Carbonita/MG	7.594	2.000	5	95	0	Não	Não	7	1
351070 Cardoso/SP	10.528	0	60	40	0	Sim	Sim	14	0
311370 Carlos Chagas/MG	16.026	0	30	70	0	Não	Não	0	8
311390 Carmo da Cachoeira/MG	6.140	0	100	0	0	Sim	Não		
311410 Carmo de Minas/MG	0	0	0	100	0	Não	Não	7	0
311440 Carmo do Rio Claro/MG	14.271	5.799	100	0	0	Não	Não	8	0
311460 Carrancas/MG	2.622	0	100	0	0	Não	Não	3	0
311470 Carvalhópolis/MG	2.415	965	0	100	0	Não	Não		
351080 Casa Branca/SP	23.265	0	30	70	0	Não	Sim	0	8
351090 Cássia dos Coqueiros/SP	1.734	0	0	100	0	Não	Não	3	0
311510 Cássia/MG	14.608	2.979	83	11	6	Não	Sim	13	4
320140 Castelo/ES	20.000	5.000	100	0	0	Sim	Não		
351110 Catanduva/SP	0	0	20	80	0	Sim	Sim	0	50
311540 Catas Altas da Noruega/MG	1.363	0	0	100	0	Não	Não	3	1
311535 Catas Altas/MG	3.500	0	90	0	10	Não	Não	4	
351120 Catiguá/SP	6.760	250	0	100	0	Não	Não	2	2
311547 Catuti/MG	3.816	0	30	60	10	Não	Não	7	0
351150 Cerquilho/SP	36.408	1.791	0	95	5	Não	Não	16	
351160 Cesário Lange/SP	13.000	1.800	85	0	15	Não	Sim		
351170 Charqueada/SP	14.001	0	50	50	0	Não	Não	6	0
311630 Cipotânea/MG	3.011	0	80	20	0	Não	Não	4	0
320150 Colatina/ES	0	0	27	72	1	Sim	Sim	42	4
351200 Colina/SP	17.745	0	90	10	0	Não	Não	10	
311690 Comendador Gomes/MG	1.463	0	0	100	0	Não	Não		
330095 Comendador Levy Gasparian/RJ	7.260	1.346	6	85	9	Não	Não	4	0
311520 Conceição da Barra de Minas/MG	2.796	0	0	100	0	Não	Não	7	0
320160 Conceição da Barra/ES	19.451	7.608	45	54	1	Não	Não	10	
311740 Conceição de Ipanema/MG	2.475	1.000	90	0	10	Não	Não	6	
330140 Conceição de Macabu/RJ	17.958	2.729	88	12	0	Não	Não	0	13
311787 Confins/MG	5.772	300	100	0	0	Não	Não	4	0
311790 Congonhal/MG	7.533	0	100	0	0	Não	Não	3	0
311800 Congonhas/MG	29.950	11.519	25	65	10	Sim	Sim	0	22
311820 Conquista/MG	5.516	0	100	0	0	Não	Não	4	0
311830 Conselheiro Lafaiete/MG	100.611	620	10	85	5	Sim	Não	0	29
311850 Consolação/MG	940	350	20	40	40	Não	Não	3	
311860 Contagem/MG	619.764	5.629	15	85	0	Sim	Não	0	180
311870 Coqueiral/MG	0	0				Não	Não		
330150 Cordeiro/RJ	19.255	647	0	100	0	Não	Não		8

TABELA Co01 - INFORMAÇÕES SOBRE POPULAÇÃO ATENDIDA, ESTRUTURA OPERACIONAL, FREQUÊNCIA E TERCEIRIZAÇÃO DO SERVIÇO DE COLETA DOMICILIAR E PÚBLICA

 ANO DE
REFERÊNCIA
2009

Município	População atendida declarada		Pop. atendida, segundo a frequência			Coleta Noturna	Coleta com elevação de contêiner	Quantidade de coletadores e mot.	
	Urbana do município	Rural do município	Diária	2 ou 3 vezes por semana	1 vez por semana			Prefeitura	Empresas
Código Nome/UF	habitante	habitante	%	%	%	exist.	exist.	empregado	empregado
Região Sudeste									
	Co050	Co147	Co134	Co135	Co136	Co008	Co131	Co029	Co030
311900 Cordislândia/MG	2.974	120	0	100	0	Não	Não	4	
311940 Coronel Fabriciano/MG	105.037	0	10	90	0	Sim	Não	0	35
312000 Córrego Novo/MG	2.050	0	50	50	0	Não	Não	8	0
351270 Corumbatai/SP	2.124	200	0	100	0	Não	Não	3	0
351290 Cosmorama/SP	0	2.337	0	100	0	Não	Não		
312050 Cristina/MG	6.263	0	100	0	0	Não	Não	5	
351330 Cruzália/SP	1.836	0				Não	Não		
351340 Cruzeiro/SP	78.055	1.902	19	79	2	Sim	Não	0	12
312090 Curvelo/MG	3.280	180	10	90	0	Não	Não	25	
312110 Delfim Moreira/MG	4.767	1.980	0	59	41	Não	Não	2	1
351370 Descalvado/SP	27.702	3.165	0	100	0	Não	Sim	23	0
312130 Descoberto/MG	4.016	0	0	100	0	Não	Não	4	0
312140 Desterro de Entre Rios/MG	3.680	0	0	75	25	Não	Não	4	0
312150 Desterro do Melo/MG	1.370	0	0	100	0	Não	Não	3	1
351380 Diadema/SP	397.266	0	17	83	0	Sim	Sim	31	122
351385 Dirce Reis/SP	1.281	0	0	100	0	Não	Não	8	0
312220 Divinolândia de Minas/MG	3.500	0	100	0	0	Não	Não	12	2
351390 Divinolândia/SP	7.597	3.746	100	0	0	Sim	Não	3	0
312230 Divinópolis/MG	200.000	0	20	80	0	Sim	Sim		
312240 Divisa Nova/MG	4.276	600	50	50	0	Não	Não	3	0
351410 Dois Córregos/SP	24.678	0	88	12	0	Não	Não	10	0
351420 Dolcinópolis/SP	0	0	100	0	0	Não	Não	3	
312250 Dom Cavati/MG	5.096	0	90	10	0	Não	Não	5	0
312290 Dona Eusébia/MG	5.000	808	100	0	0	Não	Não	8	0
312310 Dolores de Guanhaes/MG	1.600	0	0	100	0	Não	Não	3	0
312340 Doloresópolis/MG	1.169	0	0	100	0	Não	Não	0	2
351450 Duartina/SP	11.159	0	100	0	0	Não	Não	12	0
330170 Duque de Caxias/RJ	872.762	0	2	98	0	Não	Sim	0	422
351480 Eldorado/SP	9.000	5.514	5	75	20			6	
351490 Elias Fausto/SP	12.395	2.917	100	0	0	Não	Não	6	
312360 Elói Mendes/MG	18.157	600	90	9	1	Não	Não	11	
351495 Embaúba/SP	2.419	23	0	100	0	Não	Não	3	0
351500 Embu/SP	236.285	0	5	95	0	Sim	Não	43	0
351515 Engenheiro Coelho/SP	11.400	2.800	35	35	30	Não	Não	5	0
312385 Entre Folhas/MG	3.820	0	90	10	0	Não	Não	6	0
351519 Espírito Santo do Turvo/SP	3.756	70	80	10	10	Não	Não	2	0
312460 Estrela Dalva/MG	0	0							
351530 Estrela do Norte/SP	1.860	0	100	0	0	Não	Não	3	0
351520 Estrela d'Oeste/SP	7.371	0	60	30	10	Não		6	0

TABELA Co01 - INFORMAÇÕES SOBRE POPULAÇÃO ATENDIDA, ESTRUTURA OPERACIONAL, FREQUÊNCIA E TERCEIRIZAÇÃO DO SERVIÇO DE COLETA DOMICILIAR E PÚBLICA

 ANO DE
REFERÊNCIA
2009

Município	População atendida declarada		Pop. atendida, segundo a frequência			Coleta Noturna	Coleta com elevação de contêiner	Quantidade de coletadores e mot.	
	Urbana do município	Rural do município	Diária	2 ou 3 vezes por semana	1 vez por semana			Prefeitura	Empresas
Código Nome/UF	habitante	habitante	%	%	%	exist.	exist.	empregado	empregado
Região Sudeste	Co050	Co147	Co134	Co135	Co136	Co008	Co131	Co029	Co030
351560 Fernando Prestes/SP	4.437	0	100	0	0	Não	Não	3	0
351570 Ferraz de Vasconcelos/SP	128.290	0	60	30	10	Sim	Sim		
351590 Floreal/SP	2.382	0	100	0	0	Não	Não	6	0
351600 Flórida Paulista/SP	10.881	0	100	0	0	Não	Não	4	0
351610 Florínia/SP	0	0	0	100	0	Não	Não	3	0
312610 Formiga/MG	60.000	2.588	10	80	10	Sim	Sim	30	
312640 Fortuna de Minas/MG	1.700	800	0	100	0	Não	Não	4	
351620 Franca/SP	330.938	0	20	80	0	Sim	Sim	1	178
312650 Francisco Badaró/MG	3.141	612	0	90	10	Não	Não	2	1
312675 Franciscópolis/MG	3.212	500				Não	Não	13	0
312695 Frei Lagonegro/MG	518	500	0	100	0	Não	Não	2	0
312705 Fronteira dos Vales/MG	0	0				Não	Não		
312710 Frutal/MG	48.761	6.058	100	0	0	Sim	Não	40	0
312733 Gameleiras/MG	1.324	830	0	100	0	Não	Não		
351670 Garça/SP	38.804	0	5	95	0	Sim	Não	0	12
351680 Gastão Vidigal/SP	3.773	0	100	0	0	Não	Não	5	0
351690 General Salgado/SP	9.187	1.747	0	90	10	Não	Não	10	1
351700 Getulina/SP	1	0	100	0	0	Não	Não		
312735 Glaucilândia/MG	1.102	0	0	100	0	Não	Não	3	0
351710 Glicério/SP	3.384	511	0	88	12	Não	Não		
312737 Goiabeira/MG	3.000	0	70	20	10	Não	Não		
312750 Gonzaga/MG	3.533	0	100	0	0	Não	Não	4	
312760 Gouveia/MG	8.214	3.713	25	60	15	Não	Não	6	0
320225 Governador Lindenberg/ES	0	0						8	
312770 Governador Valadares/MG	251.521	11.000	100	0	0	Sim	Sim		
312780 Grão Mogol/MG	5.380	6.213	35	41	24	Não	Não	22	
320230 Guacuí/ES	20.578	1.800	98	2	0	Sim	Não	15	
351720 Guaíara/SP	9.975	0	100	0	0	Não	Não	10	0
312800 Guanhães/MG	24.270	0	16	47	37	Não	Não	6	0
351750 Guapiaçu/SP	15.500	0	39	61	0	Não	Não	0	5
312840 Guarani/MG	7.578	0	0	100	0	Não	Não	4	0
351810 Guarantã/SP	6.300	0	100	0	0	Não	Não	1	
351830 Guararema/SP	12.138	14.836	75	20	5	Não	Sim	18	0
351840 Guaratinguetá/SP	98.665	5.000	53	47	0	Sim	Não	27	10
351860 Guariba/SP	33.807	0	100	0	0	Não	Não	16	
351870 Guarujá/SP	307.966	0	40	60	0	Sim	Sim	0	212
351880 Guarulhos/SP	1.296.685	2.598	6	94	0	Sim	Sim	72	378
351885 Guataporã/SP	2.158	4.224	0	100	0	Não	Não	3	0
312880 Guidoval/MG	5.149	0	0	100	0	Não	Não	3	1

TABELA Co01 - INFORMAÇÕES SOBRE POPULAÇÃO ATENDIDA, ESTRUTURA OPERACIONAL, FREQUÊNCIA E TERCEIRIZAÇÃO DO SERVIÇO DE COLETA DOMICILIAR E PÚBLICA

 ANO DE
REFERÊNCIA
2009

Município	População atendida declarada		Pop. atendida, segundo a frequência			Coleta Noturna	Coleta com elevação de contêiner	Quantidade de coletadores e mot.	
	Urbana do município	Rural do município	Diária	2 ou 3 vezes por semana	1 vez por semana			Prefeitura	Empresas
Código Nome/UF	habitante	habitante	%	%	%	exist.	exist.	empregado	empregado
Região Sudeste	Co050	Co147	Co134	Co135	Co136	Co008	Co131	Co029	Co030
351890 Guzolândia/SP	3.976	0	100	0	0	Não	Não	3	0
351900 Herculândia/SP	8.240	0	60	40	0	Não	Não	6	0
351907 Hortolândia/SP	201.049	0	0	80	20	Sim	Não	0	34
351910 Iacanga/SP	8.614	1.118	88	0	12	Não	Não	9	0
312930 Iapu/MG	7.814	3.687	50	30	20	Não	Não	12	0
351925 Iaras/SP	3.114	0	0	100	0	Não	Não	4	0
351940 Ibirá/SP	10.292	849	30	60	10	Não	Não	7	0
320250 Ibirapu/ES	7.404	2.739				Não	Não	7	2
351950 Ibirarema/SP	6.659	576	0	100	0	Não	Não	3	
312980 Ibirité/MG	146.544	1.480	80	20	0	Sim	Não	54	
313000 Ibituruna/MG	2.291	0	0	90	10	Não	Não	4	0
313010 Igarapé/MG	30.818	1.200	10	70	20	Não	Não	0	10
330187 Iguaba Grande/RJ	14.497	8.450	31	69	0	Não	Não		
352030 Iguape/SP	22.000	2.000	0	100	0	Sim	Não	15	
352040 Ilhabela/SP	25.793	218	15	75	10	Não	Não	10	36
313050 Ilícinea/MG	8.881	2.947	100	0	0	Não	Não	4	0
352050 Indaiatuba/SP	180.915	1.400	0	100	0	Sim	Sim	0	54
313070 Indianópolis/MG	4.194	2.477	63	0	37	Não	Não	3	0
313120 Ipanema/MG	13.808	0	70	30	0	Não	Não		
313130 Ipatinga/MG	242.666	1.842	17	82	1	Sim	Não	0	166
352100 Iperó/SP	18.361	8.707	65	35	0	Sim	Sim	9	0
352110 Ipeúna/SP	4.773	0	0	100	0	Não	Não	8	
352140 Iracemápolis/SP	19.148	552	100	0	0	Não	Não	13	0
352170 Itaberá/SP	11.311	5.100	100	0	0	Não	Não	14	0
313170 Itabira/MG	102.444	0	30	65	5	Sim	Não	45	
313180 Itabirinha/MG	8.324	2.495	100	0	0	Não	Não	57	0
313190 Itabirito/MG	42.078	1.754	30	65	5			3	9
330190 Itaboraí/RJ	64.954	12.482	10	75	15	Sim	Não	0	110
330200 Itaguaí/RJ	71.219	1.167	45	52	3	Sim	Não		
313220 Itaguara/MG	11.120	0	30	65	5	Não	Não	4	0
352180 Itaí/SP	18.852	5.241	100	0	0	Sim	Não	26	0
313230 Itaipé/MG	5.088	0	25	70	5	Não	Não	8	0
352190 Itajobi/SP	12.190	2.493	100	0	0	Não	Não	8	0
313240 Itajubá/MG	82.717	7.508	1	99	0	Não	Não	0	43
330205 Itaiva/RJ	13.199	0	100	0	0			16	0
313290 Itamogi/MG	8.430	0	0	100	0	Não	Não	8	0
313300 Itamonte/MG	0	0				Sim	Não	8	1
352210 Itanhaém/SP	84.000	0	30	70	0	Não	Não	7	70
313310 Itanhandu/MG	12.000	2.000	60	30	10	Não	Não	13	0

TABELA Co01 - INFORMAÇÕES SOBRE POPULAÇÃO ATENDIDA, ESTRUTURA OPERACIONAL, FREQUÊNCIA E TERCEIRIZAÇÃO DO SERVIÇO DE COLETA DOMICILIAR E PÚBLICA

 ANO DE
REFERÊNCIA
2009

Município	População atendida declarada		Pop. atendida, segundo a frequência			Coleta Noturna	Coleta com elevação de contêiner	Quantidade de coletadores e mot.	
	Urbana do município	Rural do município	Diária	2 ou 3 vezes por semana	1 vez por semana			Prefeitura	Empresas
Código Nome/UF	habitante	habitante	%	%	%	exist.	exist.	empregado	empregado
Região Sudeste	Co050	Co147	Co134	Co135	Co136	Co008	Co131	Co029	Co030
313330 Itaobim/MG	16.255	1.500	5	90	5	Não	Não	9	0
330210 Itaocara/RJ	16.322	6.130	60	20	20	Não	Não	16	
352220 Itapeçerica da Serra/SP	161.497	486	10	89	1	Sim	Não	107	0
313350 Itapeçerica/MG	16.295	1.000	0	80	20	Não	Não	10	0
320280 Itapemirim/ES	20.931	10.292	67	31	2	Sim	Não	21	0
352240 Itapeva/SP	64.020	9.252	75	20	5	Não	Não	22	0
352250 Itapevi/SP	200.000	0	10	88	2	Sim	Não	0	50
352260 Itapira/SP	69.024	3.633	95	5	0	Sim	Não	7	33
352265 Itapirapuã Paulista/SP	0	0	0	95	5	Não	Não	3	0
352290 Itapui/SP	0	0	0	90	10	Não	Não	5	
352340 Itatiba/SP	82.224	16.823	55	45	0	Sim	Não	0	55
352350 Itatinga/SP	17.585	0	100	0	0	Não	Não	10	
313375 Itaú de Minas/MG	14.913	344	99	0	1	Sim	Não	6	0
352360 Itirapina/SP	13.396	1.433	0	100	0	Sim	Não	6	
352380 Itobi/SP	3.000	0	60	40	0	Não	Não		
352390 Itu/SP	146.216	0	20	75	5	Sim	Sim	0	46
313420 Ituiutaba/MG	91.964	4.795	44	56	0	Sim	Sim	0	60
352400 Itupeva/SP	33.206	9.252	80	10	10			22	
313440 Iturama/MG	31.223	1.924	100	0	0	Não	Sim	0	27
352420 Jaborandi/SP	6.284	431	100	0	0	Não	Não	1	2
352430 Jaboticabal/SP	70.245	0	0	100	0	Sim	Não	50	0
352440 Jacarei/SP	200.054	10.641	22	75	3	Sim	Sim	0	45
313470 Jacinto/MG	9.368	3.555	77	16	7	Não	Não	20	0
313480 Jacui/MG	4.278	3.148	100	0	0	Não	Não	0	3
352470 Jaguariúna/SP	28.543	9.782	25	75	0	Não	Não		
352480 Jales/SP	46.864	3.132	15	85	0	Sim	Sim	6	0
352500 Jandira/SP	112.130	0	20	80	0	Não	Sim	0	25
352520 Jarinu/SP	17.885	4.937	30	50	20	Não	Sim		
352530 Jatú/SP	130.965	2.290	5	93	2	Não	Não	43	32
313550 Jequeri/MG	7.076	0	100	0	0	Não	Sim	4	0
352540 Jeriquara/SP	0	0	100	0	0	Não	Não	3	
313610 Joanésia/MG	1.962	870	69	0	31	Não	Não	4	2
313620 João Monlevade/MG	74.938	0	20	80	0	Sim	Não	12	18
313630 João Pinheiro/MG	45.000	0	100	0	0	Não	Sim	8	0
313640 Joaquim Felício/MG	2.504	0	30	70	0	Não	Não	3	0
313655 José Raydan/MG	1.199	0	100	0	0	Não	Não	4	2
313670 Juiz de Fora/MG	500.370	26.336	97	2	1	Sim	Sim	325	0
352585 Jumirim/SP	1.289	1.001	0	100	0	Não	Não	4	0
352590 Jundiá/SP	347.738	0	3	97	0	Sim	Não	0	60

TABELA Co01 - INFORMAÇÕES SOBRE POPULAÇÃO ATENDIDA, ESTRUTURA OPERACIONAL, FREQUÊNCIA E TERCEIRIZAÇÃO DO SERVIÇO DE COLETA DOMICILIAR E PÚBLICA

 ANO DE
REFERÊNCIA
2009

Município	População atendida declarada		Pop. atendida, segundo a frequência			Coleta Noturna	Coleta com elevação de contêiner	Quantidade de coletadores e mot.	
	Urbana do município	Rural do município	Diária	2 ou 3 vezes por semana	1 vez por semana			Prefeitura	Empresas
Código Nome/UF	habitante	habitante	%	%	%	exist.	exist.	empregado	empregado
Região Sudeste	Co050	Co147	Co134	Co135	Co136	Co008	Co131	Co029	Co030
352610 Juquiá/SP	12.495	7.090	50	40	10	Não	Não	8	0
313710 Lagamar/MG	4.792	2.896	25	50	25	Não	Sim		
313720 Lagoa da Prata/MG	45.000	0	100	0	0	Não	Não	30	
313760 Lagoa Santa/MG	44.581	0	5	85	10	Sim	Não	45	
352630 Lagoinha/SP	3.104	500	80	10	10	Não	Não		
352640 Laranjal Paulista/SP	24.065	0	50	45	5	Não	Não	7	0
313810 Lassance/MG	3.000	2.120				Não	Sim	4	0
352660 Lavrinhas/SP	5.307	442	0	100	0	Não	Não	5	0
313830 Leandro Ferreira/MG	2.040	946	80	0	20	Não	Não	4	
352670 Leme/SP	80.095	7.565	0	100	0	Sim	Não	33	2
352680 Lençóis Paulista/SP	61.676	1.638	80	20	0	Sim	Não	35	0
313862 Limeira do Oeste/MG	4.046	0	0	100	0	Não	Não		
352690 Limeira/SP	269.489	12.094	35	65	0	Sim	Não	0	60
352700 Lindóia/SP	5.974	0	100	0	0	Não		3	0
352710 Lins/SP	71.724	0	20	80	0	Sim	Não	30	15
352725 Lourdes/SP	1.668	364	0	100	0	Não	Não	4	0
352740 Lucélia/SP	17.646	0	100	0	0	Não	Não	8	0
352750 Lucianópolis/SP	0	0	100	0	0	Não	Não	3	0
313868 Luislândia/MG	2.540	600	30	70	0	Não	Não	6	0
313870 Luminárias/MG	4.273	0	0	100	0	Não	Não	3	1
352800 Macatuba/SP	16.448	0	100	0	0	Não	Não	6	0
352820 Macedônia/SP	3.300	0	100	0	0	Não	Sim	3	0
330245 Macuco/RJ	4.591	350	70	20	10	Não	Não		5
313940 Manhuaçu/MG	63.382	15.223	90	5	5	Não	Não	40	0
320330 Mantenópolis/ES	7.124	0	80	20	0	Não	Sim		
352880 Maracá/SP	12.113	0	100	0	0	Não	Não	6	0
320334 Marechal Floriano/ES	6.337	6.965	70	30	0	Sim	Não	8	0
313990 Maria da Fé/MG	10.000	4.637	55	0	45	Não	Não	7	0
314000 Mariana/MG	47.337	7.352	86	8	6	Sim	Não	20	9
352890 Mariápolis/SP	0	0	100	0	0	Não	Não		
330270 Maricá/RJ	123.492	0	60	20	20	Sim	Não		
352900 Marília/SP	227.211		10	90	0	Sim	Não	117	
314020 Maripá de Minas/MG	2.384	359	0	100	0	Não	Não	4	0
314050 Martinho Campos/MG	10.000	2.662	30	60	10	Não	Não		
352930 Matão/SP	76.631	0	20	80	0	Sim	Sim	2	20
352940 Mauá/SP	417.458	0	14	84	2	Sim	Não	30	97
330280 Mendes/RJ	0	0				Não	Não	14	0
352960 Meridiano/SP	2.611	0	60	30	10	Não	Não	8	0
352965 Mesópolis/SP	1.305	50	0	100	0	Não	Não	1	3

TABELA Co01 - INFORMAÇÕES SOBRE POPULAÇÃO ATENDIDA, ESTRUTURA OPERACIONAL, FREQUÊNCIA E TERCEIRIZAÇÃO DO SERVIÇO DE COLETA DOMICILIAR E PÚBLICA

 ANO DE
REFERÊNCIA
2009

Município	População atendida declarada		Pop. atendida, segundo a frequência			Coleta Noturna	Coleta com elevação de contêiner	Quantidade de coletadores e mot.	
	Urbana do município	Rural do município	Diária	2 ou 3 vezes por semana	1 vez por semana			Prefeitura	Empresas
Código Nome/UF	habitante	habitante	%	%	%	exist.	exist.	empregado	empregado
Região Sudeste	Co050	Co147	Co134	Co135	Co136	Co008	Co131	Co029	Co030
330285 Mesquita/RJ	190.056	0	10	90	0	Sim	Não		69
352970 Miguelópolis/SP	20.400	0	98	1	1	Não		12	
314190 Minduri/MG	3.193	0	100	0	0	Não	Não		
353000 Mira Estrela/SP	1.891	685	0	100	0	Não	Não	0	0
330300 Miracema/RJ	24.833	1.000	80	20	0	Não	Não		
314210 Miradouro/MG	5.780	4.868	70	20	10	Não	Não	3	
353010 Mirandópolis/SP	0	0	100	0	0	Não	Não		
353030 Mirassol/SP	54.420	0	0	100	0	Não	Não	0	15
353050 Mococa/SP	63.514	0	100	0	0	Não	Não		
353070 Mogi Guaçu/SP	131.066	8.770	20	74	6	Sim	Não	78	0
353060 Moji das Cruzes/SP	370.000	0	15	85	0	Sim	Sim	0	122
353080 Moji Mirim/SP			20	80	0	Sim	Não	0	27
353090 Mombuca/SP	2.838	633	0	100	0	Não	Não	2	0
353110 Mongaguá/SP	43.946	141	99	0	1	Não	Não	0	35
314270 Montalvânia/MG	13.498	0	40	30	30	Sim	Não		
320350 Montanha/ES	14.003	0	74	14	12	Sim	Não	16	
353120 Monte Alegre do Sul/SP	3.840	1.000	100	0	0	Não	Não	4	
353160 Monte Castelo/SP	0	0	100	0	0	Não	Sim	3	0
314315 Monte Formoso/MG	1.708	0	100	0	0	Não	Não	3	
353180 Monte Mor/SP	42.096	4.545	0	80	20	Sim	Não	2	15
314320 Monte Santo de Minas/MG	16.202	0	15	85	0	Sim	Não	5	3
353170 Monteiro Lobato/SP	1.776	500	50	50	0	Não	Não	3	0
314350 Morada Nova de Minas/MG	6.752	1.998	77	21	2	Não	Não	7	0
353190 Morro Agudo/SP	0	0	100	0	0	Sim	Não	0	8
314360 Morro da Garça/MG	1.762	0	20	50	30	Não	Não	4	
314370 Morro do Pilar/MG	2.600	700	50	35	15	Não	Não	7	0
320360 Mucurici/ES	5.200	0				Não	Não	7	1
314390 Muriaé/MG	92.204	0	21	78	1	Sim	Não	65	0
314435 Naque/MG	0	0	30	40	30	Não	Não	4	1
330310 Natividade/RJ	12.614	350	100	0	0	Sim	Não	0	7
314450 Nazareno/MG	6.230	300	0	100	0	Não	Não	5	0
353260 Nhandeara/SP	8.704	0	100	0	0	Não	Não	5	0
330320 Nilópolis/RJ	159.408	0	0	100	0	Não	Não		48
330330 Niterói/RJ	479.384	0	48	52	0	Sim	Não	132	210
314467 Nova Belém/MG	1.200	0	100	0	0	Não	Não	4	0
353282 Nova Campina/SP	5.650	0	7	10	10	Não	Não	6	0
353284 Nova Canaã Paulista/SP	824	1.348	0	100	0	Não	Não	5	
353290 Nova Europa/SP	9.340	752	100	0	0	Não	Não	5	2
314480 Nova Lima/MG	74.862	0	65	35	0	Sim	Não	2	40

TABELA Co01 - INFORMAÇÕES SOBRE POPULAÇÃO ATENDIDA, ESTRUTURA OPERACIONAL, FREQUÊNCIA E TERCEIRIZAÇÃO DO SERVIÇO DE COLETA DOMICILIAR E PÚBLICA

 ANO DE
REFERÊNCIA
2009

Município	População atendida declarada		Pop. atendida, segundo a frequência			Coleta Noturna	Coleta com elevação de contêiner	Quantidade de coletadores e mot.	
	Urbana do município	Rural do município	Diária	2 ou 3 vezes por semana	1 vez por semana			Prefeitura	Empresas
Código Nome/UF	habitante	habitante	%	%	%	exist.	exist.	empregado	empregado
Região Sudeste	Co050	Co147	Co134	Co135	Co136	Co008	Co131	Co029	Co030
353330 Nova Luzitânia/SP	3.430	365	100	0	0	Não	Não	3	0
353340 Nova Odessa/SP	47.781	973	50	40	10	Não	Não	31	
320390 Nova Venécia/ES	21.292	11.157	90	10	0	Não	Não		
353325 Novais/SP	3.503	0	0	100	0	Não	Não	4	
314530 Novo Cruzeiro/MG			62	26	12	Não	Não	12	
353350 Novo Horizonte/SP	33.626	2.645	100	0	0	Não	Não	46	
353360 Nuporanga/SP	5.708	0	0	100	0	Não	Não	5	
314550 Olímpio Noronha/MG	2.480	0	0	100	0	Não	Não		
314570 Oliveira Fortes/MG	0	0	0	100	0			1	0
353400 Onda Verde/SP	3.112	0	0	100	0	Não	Não	3	0
353420 Orindiúva/SP	5.050	0	98	1	1	Não	Não		
314587 Orizânia/MG	0	0	100	0	0	Não	Não		
353430 Orlândia/SP	5.000	50	100	0	0	Não	Sim	0	20
353440 Osasco/SP	695.705	0	20	70	10	Sim	Sim	0	200
353470 Ourinhos/SP	101.739	0	30	70	0	Sim	Não	60	13
314590 Ouro Branco/MG	31.333	4.142	90	5	5	Sim	Não	12	0
314610 Ouro Preto/MG	60.000	8.490				Sim	Não	24	41
314655 Pai Pedro/MG	0	0	0	100	0	Não	Não	6	
314650 Pains/MG	6.030	900	71	25	4	Não	Não	5	0
353510 Palmares Paulista/SP	0	0	100	0	0	Não	Não	8	0
353520 Palmeira d'Oeste/SP	2.466	0	0	100	0	Não	Não	8	0
353530 Palmital/SP	20.199	0	0	100	0	Não	Não	12	0
314690 Papagaios/MG	12.903	1.100	0	100	0	Não	Não	28	
314710 Pará de Minas/MG	75.000		20	75	5	Não	Não	0	19
353550 Paraguaçu Paulista/SP	35.748	8.937	100	0	0	Não	Não	30	0
353560 Paraibuna/SP	8.000	6.000				Não	Sim	12	0
314730 Paraisópolis/MG	13.120	900	10	80	10	Não	Não	12	0
353590 Paranapuã/SP	3.315	424	100	0	0	Não	Não	14	
353610 Pardinho/SP	4.079	1.258	70	30	0	Não	Não	9	
353620 Pariquera-Açu/SP	5.676		70	30	0	Não	Não		
353625 Parisi/SP	1.740	0	0	100	0	Não	Não	3	0
314790 Passos/MG	102.503	5.116	25	75	0	Sim	Sim	0	22
314820 Patrocínio do Muriaé/MG	4.289	200	100	0	0	Não	Não	8	0
330385 Paty do Alferes/RJ	18.507	7.203	30	50	20	Sim	Não	15	0
353640 Paulicéia/SP	4.579	0	0	100	0	Não	Não	10	
314840 Paulistas/MG	2.500	0	0	100	0	Não	Não		
353660 Paulo de Faria/SP	8.597	0	100	0	0	Não	Não	6	
314850 Pavão/MG	5.564	3.591	93	5	2	Não	Não	5	
314860 Peçanha/MG	8.753	0	0	100	0	Não	Não	4	0

TABELA Co01 - INFORMAÇÕES SOBRE POPULAÇÃO ATENDIDA, ESTRUTURA OPERACIONAL, FREQUÊNCIA E TERCEIRIZAÇÃO DO SERVIÇO DE COLETA DOMICILIAR E PÚBLICA

 ANO DE
REFERÊNCIA
2009

Município	População atendida declarada		Pop. atendida, segundo a frequência			Coleta Noturna	Coleta com elevação de contêiner	Quantidade de coletadores e mot.	
	Urbana do município	Rural do município	Diária	2 ou 3 vezes por semana	1 vez por semana			Prefeitura	Empresas
Código Nome/UF	habitante	habitante	%	%	%	exist.	exist.	empregado	empregado
Região Sudeste	Co050	Co147	Co134	Co135	Co136	Co008	Co131	Co029	Co030
353670 Pederneiras/SP	39.835	0	100	0	0	Não	Não	31	0
314875 Pedra Bonita/MG	1.702	0	100	0	0	Não	Não	3	0
314910 Pedralva/MG	4.952	6.039	100	0	0	Não	Não	5	
353710 Pedreira/SP	39.838	0	80	20	0	Não	Não	16	4
314930 Pedro Leopoldo/MG	49.470	0	25	75	0	Não	Não	0	23
353730 Penápolis/SP	56.530	0	5	95	0	Sim	Não	45	0
314950 Pequeri/MG	2.850	0	60	30	10	Não	Não		
353740 Pereira Barreto/SP	23.231	0	0	100	0	Não	Não	24	
353760 Peruíbe/SP	56.617	1.069	8	86	6	Não	Não	0	32
330390 Petrópolis/RJ	297.127	17.416	55	45	0	Sim	Não	60	170
353770 Piacatu/SP	5.472	0	100	0	0	Não	Não	4	0
315015 Piedade de Caratinga/MG	4.456	0	0	100	0	Não	Não		
315050 Pimenta/MG	6.946	1.579	81	0	19	Não	Não	6	0
353800 Pindamonhangaba/SP	138.000	6.000	58	39	3	Sim	Sim	0	24
330395 Pinheiral/RJ	0	0	60	30	10	Não	Não	17	0
353860 Piracaia/SP	3.200	19.540	30	70	0	Sim	Não		16
315060 Piracema/MG	3.183	1.200	65	35	0	Não	Não	4	0
353870 Piracicaba/SP	368.843	0	16	84	0	Sim	Sim	0	280
330400 Pirai/RJ	0	0	88	9	3	Não	Não	23	
353880 Piraju/SP	25.248	955	60	40	0	Não	Não		
315070 Pirajuba/MG	3.690	369	0	0	100	Não	Sim		
353900 Pirangi/SP	9.693	1.114	100	0	0	Não	Não	6	2
315120 Pirapora/MG	53.708		7	93	0	Sim	Não	0	42
353930 Pirassununga/SP	0	0	0	100	0	Sim	Não	27	0
353950 Pitangueiras/SP	0	0	40	60	0	Não	Não		
320420 Piúma/ES	16.301	0	40	60	0	Não	Não	0	8
315150 Piumhi/MG	0	0	85	5	10	Sim	Sim	11	
353970 Platina/SP	2.658	0	30	50	20	Não	Não		
353980 Poá/SP									
315180 Poços de Caldas/MG	143.088	4.238	20	70	10	Sim	Sim	77	16
315190 Pocrane/MG	4.100	0	60	30	10	Não	Não	5	
353990 Poloni/SP	5.100	0	100	0	0	Não	Não	10	0
315200 Pompéu/MG	26.456	3.473	2	86	12	Sim	Não	25	
354010 Pongai/SP	3.000	460	100	0	0	Não	Não	3	
354020 Pontal/SP	0	0	30	70	0	Sim	Não		
320425 Ponto Belo/ES	5.648	0	35	55	10	Não	Não	8	0
354040 Populina/SP	3.372	440	0	100	0	Não	Não	3	0
354050 Porangaba/SP	0	0	0	100	0	Sim	Sim	6	
330410 Porciúncula/RJ	13.990	2.000	80	20	0	Sim	Não	20	

TABELA Co01 - INFORMAÇÕES SOBRE POPULAÇÃO ATENDIDA, ESTRUTURA OPERACIONAL, FREQUÊNCIA E TERCEIRIZAÇÃO DO SERVIÇO DE COLETA DOMICILIAR E PÚBLICA

 ANO DE
REFERÊNCIA
2009

Município	População atendida declarada		Pop. atendida, segundo a frequência			Coleta Noturna	Coleta com elevação de contêiner	Quantidade de coletadores e mot.	
	Urbana do município	Rural do município	Diária	2 ou 3 vezes por semana	1 vez por semana			Prefeitura	Empresas
Código Nome/UF	habitante	habitante	%	%	%	exist.	exist.	empregado	empregado
Região Sudeste	Co050	Co147	Co134	Co135	Co136	Co008	Co131	Co029	Co030
315220 Porteirinha/MG	18.000	1.600	20	50	30	Não	Não	22	0
354060 Porto Feliz/SP	40.598	5.892	25	75	0	Sim	Sim	25	6
315250 Pouso Alegre/MG	117.457	10.517	95	3	2	Sim	Não	0	42
354100 Praia Grande/SP	249.551	0	5	95	0	Sim	Sim	20	72
354130 Presidente Epitácio/SP	38.181	0	10	90	0	Não	Não	20	0
354140 Presidente Prudente/SP	203.380	4.345	29	70	1	Sim	Não	0	84
354150 Presidente Venceslau/SP	36.617	1.822	50	50	0	Não	Não		
354165 Quadra/SP		1.915	0	100	0	Não	Não	2	
354190 Queluz/SP	10.135	1.062	100	0	0	Não	Não	9	0
315380 Queluzito/MG	805	191	0	100	0	Não	Não	2	1
354200 Quintana/SP	5.494	0	35	57	8	Não	Não	21	
354210 Rafard/SP	7.313	950	80	10	10	Não	Não	6	0
315400 Raul Soares/MG	0	0	83	0	17	Sim	Não	6	0
354230 Redenção da Serra/SP	2.116	500	0	85	15	Não	Não	3	0
315420 Resende Costa/MG	8.504	1.200	78	12	10	Não	Não	4	0
330420 Resende/RJ	122.238	1.260	20	80	0	Sim	Não	0	31
315430 Resplendor/MG	12.000	3.000	70	10	20	Não	Não	14	0
315440 Ressaquinha/MG	2.994	1.000	100	0	0	Sim	Não		
354280 Ribeira/SP	1.249	2.195				Não	Não	2	0
354290 Ribeirão Bonito/SP	0	0	100	0	0	Não	Não		
354325 Ribeirão Grande/SP	1.903	5.089	0	100	0	Não	Não	8	0
354330 Ribeirão Pires/SP	112.011	0	2	28	70	Sim	Não		
354340 Ribeirão Preto/SP	545.072	0	1	99	0	Sim	Sim	0	90
354370 Rincão/SP	9.123	0	0	100	0	Não	Não	3	0
320435 Rio Bananal/ES	5.748	3.796	20	40	40	Não	Não	9	0
330430 Rio Bonito/RJ	37.916	11.630	20	80	0	Não	Não	25	55
354390 Rio Claro/SP	191.886	0	30	70	0	Sim	Não	0	22
330450 Rio das Flores/RJ	7.000	1.787	85	15	0	Não	Não		
330455 Rio de Janeiro/RJ	6.186.710	0	4	96	0	Sim	Sim	2.584	1.042
315510 Rio do Prado/MG	0	0							
315500 Rio Doce/MG	1.751	500	100	0	0	Não	Não	1	1
315530 Rio Manso/MG	2.615	200	0	80	20	Não	Não	3	
320440 Rio Novo do Sul/ES	6.106	5.341	40	50	10	Não	Não	2	
315580 Rio Pomba/MG	0	0	80	10	10	Não	Não	8	
354420 Riolândia/SP	8.500	100	100	0	0	Sim	Não	1	2
354350 Riversul/SP	4.612	1.908	0	70	30	Não	Não	4	
315630 Rodeiro/MG	5.414	0	25	55	20	Não	Não	3	0
315645 Rosário da Limeira/MG	2.500	570	83	0	17	Não	Não	0	0
354430 Roseira/SP	8.887	200	0	100	0	Não	Não	3	0

TABELA Co01 - INFORMAÇÕES SOBRE POPULAÇÃO ATENDIDA, ESTRUTURA OPERACIONAL, FREQUÊNCIA E TERCEIRIZAÇÃO DO SERVIÇO DE COLETA DOMICILIAR E PÚBLICA

 ANO DE
REFERÊNCIA
2009

Município	População atendida declarada		Pop. atendida, segundo a frequência			Coleta Noturna	Coleta com elevação de contêiner	Quantidade de coletadores e mot.	
	Urbana do município	Rural do município	Diária	2 ou 3 vezes por semana	1 vez por semana			Prefeitura	Empresas
Código Nome/UF	habitante	habitante	%	%	%	exist.	exist.	empregado	empregado
Região Sudeste	Co050	Co147	Co134	Co135	Co136	Co008	Co131	Co029	Co030
315670 Sabará/MG	122.776	2.500				Sim	Não	29	
354470 Sagres/SP	0	0	100	0	0	Não	Não		
315700 Salinas/MG	31.780	5.698	22	70	8	Não	Não	16	5
315710 Salto da Divisa/MG	0	0	67	21	12	Não	Não	8	0
354530 Salto de Pirapora/SP	30.901	8.715	0	100	0	Não	Não	15	0
354520 Salto/SP	108.934	1.014	30	60	10	Sim	Sim	0	26
354560 Santa Adélia/SP	13.653	0	100	0	0	Sim	Não	17	0
354580 Santa Bárbara d'Oeste/SP	187.164	0	60	40	0	Sim	Sim	25	20
315720 Santa Bárbara/MG	23.848	800	35	65	0	Não	Não	11	2
354600 Santa Branca/SP	12.463	0				Não	Não		
354610 Santa Clara d'Oeste/SP	1.568	573	0	50	50	Não	Não	7	
354620 Santa Cruz da Conceição/SP	2.662	850	0	100	0	Não	Não	4	
354630 Santa Cruz das Palmeiras/SP	32.384	0	100	0	0	Sim	Não	17	0
315750 Santa Efigênia de Minas/MG	0	0	100	0	0	Não	Não	4	0
354650 Santa Ernestina/SP	5.137	0	0	100	0	Não	Não	5	1
354660 Santa Fé do Sul/SP	0	0						17	
315765 Santa Helena de Minas/MG	3.436	0	50	30	20	Não	Não		
354680 Santa Isabel/SP	35.765	11.137	72	28	0	Sim	Sim	37	
315770 Santa Juliana/MG	9.650	1.921	100	0	0	Não	Não	14	
354690 Santa Lúcia/SP	7.599	0	100	0	0	Não	Não		
315780 Santa Luzia/MG	226.976	2.316	2	98	0	Não	Não	0	85
354700 Santa Maria da Serra/SP	4.787	100	100	0	0	Não	Não	3	
330460 Santa Maria Madalena/RJ	5.975	4.470	60	30	10	Sim	Não	8	0
354710 Santa Mercedes/SP	2.231	0	0	100	0	Não	Não	3	0
315935 Santa Rita de Minas/MG	4.284	1.696	71	29	0	Não	Não	7	0
315960 Santa Rita do Sapucaí/MG	0	0	64	36	0	Sim	Não	23	
354740 Santa Rita d'Oeste/SP	1.675	0	100	0	0	Não	Não	3	0
354720 Santana da Ponte Preta/SP	1.080	0	0	100	0	Não	Não	3	
354730 Santana de Parnaíba/SP	114.321	0	20	80	0	Não	Não	0	32
315880 Santana do Jacaré/MG	4.552	0	0	100	0	Não	Não		
354770 Santo Anastácio/SP	21.222	0	100	0	0	Não	Não		
354780 Santo André/SP	673.396	0	2	98	0	Sim	Sim		235
354790 Santo Antônio da Alegria/SP	4.692	1.654	100	0	0	Não	Não		
354805 Santo Antônio do Aracanguá/SP	5.430	0	100	0	0	Não	Não		
354810 Santo Antônio do Jardim/SP	3.500	300	0	100	0	Não	Não	3	0
354820 Santo Antônio do Pinhal/SP	0	0				Não	Não		
316060 Santo Hipólito/MG	3.000	0	0	0	100	Não	Não	5	0
354840 Santópolis do Aguapeí/SP	0	0	0	100	0	Não	Sim		
354850 Santos/SP	417.098	0	97	3	0	Sim	Sim		166

TABELA Co01 - INFORMAÇÕES SOBRE POPULAÇÃO ATENDIDA, ESTRUTURA OPERACIONAL, FREQUÊNCIA E TERCEIRIZAÇÃO DO SERVIÇO DE COLETA DOMICILIAR E PÚBLICA

 ANO DE
REFERÊNCIA
2009

Município	População atendida declarada		Pop. atendida, segundo a frequência			Coleta Noturna	Coleta com elevação de contêiner	Quantidade de coletadores e mot.	
	Urbana do município	Rural do município	Diária	2 ou 3 vezes por semana	1 vez por semana			Prefeitura	Empresas
Código Nome/UF	habitante	habitante	%	%	%	exist.	exist.	empregado	empregado
Região Sudeste	Co050	Co147	Co134	Co135	Co136	Co008	Co131	Co029	Co030
354870 São Bernardo do Campo/SP	796.839	14.140	30	70	0	Sim	Sim	0	164
354880 São Caetano do Sul/SP	152.093	0	100	0	0	Sim	Sim	69	
354890 São Carlos/SP	209.537	10.000	30	69	1	Sim	Sim	0	51
316105 São Félix de Minas/MG	1.892	0	100	0	0	Não	Não	2	0
316140 São Francisco do Glória/MG	4.200	0	0	100	0	Sim	Não	7	0
316110 São Francisco/MG	31.511	0	0	100	0			0	8
320470 São Gabriel da Palha/ES	100	0	100	0	0	Sim	Não		
316160 São Geraldo da Piedade/MG	1.214	0	60	30	10	Não	Não	5	0
316165 São Geraldo do Baixo/MG	2.331	0	100	0	0	Não	Não		
316170 São Gonçalo do Abaeté/MG	4.360	2.186	70	30	0	Não	Não	6	0
316180 São Gonçalo do Pará/MG	9.150	1.500	30	58	12	Não	Não	5	
330490 São Gonçalo/RJ	941.813	0	20	80	0	Sim	Não	0	216
316210 São Gotardo/MG	32.580		30	60	10	Sim	Não	0	10
354910 São João da Boa Vista/SP	78.783	5.126	15	80	5	Sim	Não	0	20
316230 São João da Mata/MG	1.713	0	100	0	0	Não	Não	3	0
354925 São João de Itacema/SP	1.230	495	0	100	0	Não	Não	2	0
330510 São João de Meriti/RJ	469.827	0	35	35	30	Sim	Não	0	60
316250 São João del Rei/MG	69.280	3.458	0	100	0	Sim	Não		
316265 São João do Pacuí/MG	2.832	468	60	22	18	Não	Não	7	0
316280 São João Evangelista/MG	10.260	3.297	100	0	0	Não	Não		9
316292 São Joaquim de Bicas/MG	0	0	30	60	10	Não	Não	12	0
316295 São José da Lapa/MG	0	0	0	100	0	Não	Não	5	
330513 São José de Ubá/RJ	3.178	4.119	100	0	0	Não	Não	0	11
316330 São José do Divino/MG	2.727	0	100	0	0	Não	Não	4	0
316340 São José do Goiabal/MG	3.599	500	100	0	0	Não	Não	5	0
316350 São José do Jacuri/MG	2.863	0	100	0	0	Não	Não	4	0
354970 São José do Rio Pardo/SP	49.300	0	20	75	5	Sim	Não	35	0
354980 São José do Rio Preto/SP	394.778	20.000	50	48	2	Sim	Sim		
354990 São José dos Campos/SP	600.000	0	55	40	5	Sim	Sim	251	0
316370 São Lourenço/MG	0	0	100	0	0	Sim	Não	12	28
355000 São Luís do Paraitinga/SP	6.768	3.300	100	0	0	Não	Não	6	
316380 São Miguel do Anta/MG	3.876	750	100	0	0	Não	Não	4	
355030 São Paulo/SP	10.380.616	0	10	90	0	Sim	Sim	0	4.373
330520 São Pedro da Aldeia/RJ	0	0	60	30	10	Sim	Não	0	31
316390 São Pedro da União/MG	3.800	100	0	100	0	Não	Não	4	0
355050 São Pedro do Turvo/SP	5.303	420	92	0	8	Não	Não		
355040 São Pedro/SP	26.677	2.500	70	25	5	Não	Não	8	0
320495 São Roque do Canaã/ES	5.257	2.800	65	22	13	Sim	Não	3	
355080 São Sebastião da Gramma/SP	8.634	4.356	100	0	0	Não	Não	12	0

TABELA Co01 - INFORMAÇÕES SOBRE POPULAÇÃO ATENDIDA, ESTRUTURA OPERACIONAL, FREQUÊNCIA E TERCEIRIZAÇÃO DO SERVIÇO DE COLETA DOMICILIAR E PÚBLICA

 ANO DE
REFERÊNCIA
2009

Município	População atendida declarada		Pop. atendida, segundo a frequência			Coleta Noturna	Coleta com elevação de contêiner	Quantidade de coletadores e mot.	
	Urbana do município	Rural do município	Diária	2 ou 3 vezes por semana	1 vez por semana			Prefeitura	Empresas
Código Nome/UF	habitante	habitante	%	%	%	exist.	exist.	empregado	empregado
Região Sudeste	Co050	Co147	Co134	Co135	Co136	Co008	Co131	Co029	Co030
316450 São Sebastião do Maranhão/MG	2.818	2.419	10	70	20	Não	Não	5	
316470 São Sebastião do Paraíso/MG	59.873	60	60	35	5	Sim	Não	13	4
316520 São Thomé das Letras/MG	3.642	1.000	100	0	0	Não	Não	5	0
316500 São Tiago/MG	8.266	2.379	100	0	0	Não	Não		
355100 São Vicente/SP	328.522	149	20	80	0	Sim	Sim	80	0
316540 Sapucaí-Mirim/MG	2.335	3.711	39	61	0	Não		4	0
316550 Sardoá/MG	2.470	0	100	0	0	Não	Não	8	
316553 Sarzedo/MG	24.000	1.583	0	100	0	Não	Não	4	5
316560 Senador Cortes/MG	1.895	0	100	0	0	Não	Não	3	0
316570 Senador Firmino/MG	5.243	100	30	70	0	Não	Não	4	0
316600 Senhora de Oliveira/MG	5.873	0	100	0	0	Não	Não	2	0
316620 Senhora dos Remédios/MG	5.500	2.000	75	25	0	Não	Não	6	
316640 Seritinga/MG	1.600	0	100	0	0	Não	Não	3	0
330555 Seropédica/RJ	0	0				Não	Sim		
320500 Serra/ES	402.722	1.966	5	94	1	Sim	Sim	19	129
355150 Serrana/SP	39.109	465	5	95	0	Sim	Não	0	5
316690 Serrania/MG	0	0	100	0	0	Não	Não	3	
316695 Serranópolis de Minas/MG	1.842	0	0	100	0	Não	Não	0	4
316710 Serro/MG	16.194	0	65	14	21	Não	Não	0	5
355170 Sertãozinho/SP	107.952	3.047	100	0	0	Sim	Não		
355180 Sete Barras/SP	6.468	6.400	50	30	20	Não	Não	7	0
316720 Sete Lagoas/MG	0	0	30	60	10	Sim	Não		48
330560 Silva Jardim/RJ	16.782	5.448	20	30	50	Não	Sim		13
316740 Silvianópolis/MG	3.546	80	30	60	10	Não	Não	4	0
316750 Simão Pereira/MG	1.800	0	70	30	0	Não	Não	3	1
355210 Socorro/SP	20.430	10.000	40	50	10	Sim	Não	16	0
316780 Soledade de Minas/MG	3.694	840	60	40	0	Não	Não	5	
355220 Sorocaba/SP	567.330	8.357	8	92	0	Sim	Não	0	200
355240 Sumaré/SP	232.090	2.780	5	85	10	Não	Não	10	23
355270 Tabatinga/SP	12.431	0	100	0	0			3	
355280 Taboão da Serra/SP	224.757	0	25	75	0	Sim	Sim		
355300 Taguai/SP	8.450	0	100	0	0	Não	Não	16	
316800 Taiobeiras/MG	25.274	0	20	70	10	Não	Não	45	0
355320 Taiúva/SP	5.505	0	0	100	0	Não	Não		
355340 Tanabi/SP	21.227	1.094	100	0	0	Não	Não	17	0
316805 Taparuba/MG	0	0	0	100	0	Não	Não	4	0
355350 Tapirai/SP	5.636	757	0	70	30	Não	Não	3	
355370 Taquaritinga/SP	52.837	0	95	5	0	Não	Não	27	0
355380 Taquarituba/SP	19.973	1.000	100	0	0	Não	Não	23	

TABELA Co01 - INFORMAÇÕES SOBRE POPULAÇÃO ATENDIDA, ESTRUTURA OPERACIONAL, FREQUÊNCIA E TERCEIRIZAÇÃO DO SERVIÇO DE COLETA DOMICILIAR E PÚBLICA

 ANO DE
REFERÊNCIA
2009

Município	População atendida declarada		Pop. atendida, segundo a frequência			Coleta Noturna	Coleta com elevação de contêiner	Quantidade de coletadores e mot.	
	Urbana do município	Rural do município	Diária	2 ou 3 vezes por semana	1 vez por semana			Prefeitura	Empresas
Código Nome/UF	habitante	habitante	%	%	%	exist.	exist.	empregado	empregado
Região Sudeste	Co050	Co147	Co134	Co135	Co136	Co008	Co131	Co029	Co030
355395 Tarumã/SP	13.198	188	70	20	10	Não	Não	12	0
355400 Tatui/SP	98.475	6.500	60	38	2	Sim	Sim		35
355410 Taubaté/SP	273.400	0	37	63	0	Sim	Sim	103	24
316860 Teófilo Otoni/MG	92.709	22.094	88	10	2	Não	Não		
330580 Teresópolis/RJ	0	0	20	60	20	Sim	Sim		
355440 Terra Roxa/SP	8.619	0	100	0	0	Não	Não	6	0
355450 Tietê/SP	33.157	0	100	0	0	Não	Não	23	0
355460 Timburi/SP	1.784	0	0	100	0	Não	Não	4	
316900 Tocantins/MG	13.023	0	96	4	0	Não	Não		
355465 Torre de Pedra/SP	2.026	1.123	0	100	0	Não	Não		
355475 Trabiju/SP	1.423	96	0	100	0	Não	Não		
355480 Tremembé/SP	36.016	5.143	50	50	0	Não	Não	12	0
316930 Três Corações/MG	68.549	300	20	80	0	Sim	Sim	2	19
355490 Três Fronteiras/SP	0	0	100	0	0	Não	Não		
316935 Três Marias/MG	26.897	1.145	90	8	2	Não	Não	160	
316940 Três Pontas/MG	40.670	10.354	70	30	0	Não	Não	20	0
316950 Tumiritinga/MG	4.166	500	50	40	10	Não	Não	10	
355500 Tupã/SP	61.445	0	20	80	0	Sim	Não	45	0
355520 Turiúba/SP	1.672	368	0	100	0	Não	Não	6	2
355530 Turmalina/SP	1.365	593	0	100	0	Não	Não	6	0
316990 Ubá/MG	80.000	10.000	33	61	6	Sim	Não	0	50
317000 Ubai/MG	8.394	0	40	55	5	Não	Não	9	0
317010 Uberaba/MG	296.261	0	40	45	15	Sim	Não	0	58
317020 Uberlândia/MG	620.497	2.500	33	66	1	Sim	Sim	0	276
355550 Ubirajara/SP	3.356	0	100	0	0	Não	Não	3	0
317040 Unai/MG	78.125	0	50	35	15	Sim	Sim		
317043 União de Minas/MG	2.725	0	20	80	0	Não	Não	4	0
355580 Urânia/SP	9.007	0	0	100	0	Não	Não	5	0
317047 Uruana de Minas/MG	1.991	0	100	0	0	Não	Não	3	0
355600 Urupês/SP	10.886	0	100	0	0	Não	Não	6	0
355620 Valinhos/SP	102.107	5.374	2	98	0	Sim	Sim	0	22
317060 Vargem Bonita/MG	1.649	197	0	100	0	Não	Não	3	
355640 Vargem Grande do Sul/SP	36.657	0	0	100	0	Sim	Não	29	0
355645 Vargem Grande Paulista/SP	44.754	0	100	0	0	Não	Não	1	0
317070 Varginha/MG	120.647	1.138	30	70	0	Sim	Sim	38	7
317075 Varjão de Minas/MG	0	0	15	75	10	Não	Não	4	0
355650 Várzea Paulista/SP	107.211	0	0	100	0	Sim	Não	0	28
317090 Varzelândia/MG	5.739	1.200	60	25	15	Sim	Não	14	4
317100 Vazante/MG	15.793	4.250	100	0	0	Não	Não	6	0

TABELA Co01 - INFORMAÇÕES SOBRE POPULAÇÃO ATENDIDA, ESTRUTURA OPERACIONAL, FREQUÊNCIA E TERCEIRIZAÇÃO DO SERVIÇO DE COLETA DOMICILIAR E PÚBLICA

 ANO DE
REFERÊNCIA
2009

Município	População atendida declarada		Pop. atendida, segundo a frequência			Coleta Noturna	Coleta com elevação de contêiner	Quantidade de coletadores e mot.	
	Urbana do município	Rural do município	Diária	2 ou 3 vezes por semana	1 vez por semana			Prefeitura	Empresas
Código Nome/UF	habitante	habitante	%	%	%	exist.	exist.	empregado	empregado
Região Sudeste	Co050	Co147	Co134	Co135	Co136	Co008	Co131	Co029	Co030
320506 Venda Nova do Imigrante/ES	13.718	4.000	0	68	32	Não	Não	7	0
320517 Vila Valério/ES	5.000	1.250	50	20	30	Não	Não	38	4
320520 Vila Velha/ES	0	0						0	0
355670 Vinhedo/SP	62.773	956	20	80	0	Sim	Não	0	33
355680 Viradouro/SP	17.443	220	90	10	0	Não	Não	3	10
317180 Virginópolis/MG	0	965	100	0	0		Não	8	
317200 Visconde do Rio Branco/MG	30.497	6.731	95	5	0	Não	Não	10	0
320530 Vitória/ES	320.156	0	100	0	0	Sim	Sim	0	165
330630 Volta Redonda/RJ	0	0	10	87	3	Sim	Não	0	60
355700 Votorantim/SP	100.573	4.620	0	100	0	Sim	Não	52	0
355710 Votuporanga/SP	81.279	0	0	100	0	Sim	Não	0	30

TABELA Co02a
INFORMAÇÕES SOBRE QUANTIDADES DE RESÍDUOS SÓLIDOS
DOMICILIARES E PÚBLICOS COLETADOS,
SEGUNDO O TIPO DE RESÍDUO

TABELA Co02a - INFORMAÇÕES SOBRE QUANTIDADES DE RESÍDUOS SÓLIDOS DOMICILIARES E PÚBLICOS COLETADOS, SEGUNDO O TIPO DE RESÍDUO

 ANO DE
REFERÊNCIA
2009

Município		Ocorrência de coleta de RPU junto com RDO	Quantidade total de resíduos coletados					Quant. de resíduos domiciliares coletados					Quantidade de resíduos públicos coletados				
			Total	Prefeitura	Empresas	Assoc catadores c/apoio Pref.	Outro executor	Total	Prefeitura	Empresas	Assoc catadores c/apoio Pref.	Outro executor	Total	Prefeitura	Empresas	Assoc catadores c/apoio Pref.	Outro executor
Código	Nome/UF		t	t	t	t	t	t	t	t	t	t	t	t	t	t	t
Região Sudeste			Co154	Co119	Co116	Co117	Cs048	Co142	Co111	Co108	Co109	Cs048	Co140	Co115	Co112	Co113	
310010	Abadia dos Dourados/MG	Não															
310030	Abre Campo/MG	Não		1.200		0			1.200		0						
310040	Acaiaca/MG	Sim		720													
350010	Adamantina/SP	Sim				0					0						
350020	Adolfo/SP	Sim	780	780	0	0	0				0						
310070	Água Comprida/MG	Sim				0					0						
320016	Água Doce do Norte/ES	Sim		1.393		0					0						
350040	Águas da Prata/SP	Não	156	0	80	76	0	156	0	80	76	0	0	0	0		0
350050	Águas de Lindóia/SP	Não	6.960	6.960	0	0	0	5.160	5.160	0	0	0	1.800	1.800	0		0
350055	Águas de Santa Bárbara/SP	Sim	5.475	5.475	0	0	0				0						
350060	Águas de São Pedro/SP	Não	1.300	0	1.300	0	0	1.080	0	1.080	0	0	220	0	220		0
310120	Aiuruoca/MG	Sim				0					0						
350110	Alto Alegre/SP	Não															
320035	Alto Rio Novo/ES	Sim				0					0						
350115	Alumínio/SP	Sim	5.220	0	5.100	120	0				120						
350120	Álvares Florence/SP	Não															
350160	Americana/SP	Sim	60.035	60.035	0	0	0				0						
350170	Américo Brasiliense/SP	Sim	7.177	5.178	880	108	1.011				108						
350180	Américo de Campos/SP	Sim															
350190	Amparo/SP	Sim	14.244	13.944	0	300	0	13.944			300						
310260	Andradas/MG	Sim	13.425	13.000	0	425	0				425						
350220	Angatuba/SP	Não	2.294	1.860	4	430	0	2.276	1.841	4	430	0	19	19	0		0
330010	Angra dos Reis/RJ	Sim			146.635												
350230	Anhembi/SP	Sim	829	829	0	0	0				0						
310290	Antônio Carlos/MG	Não				0					0						
310310	Antônio Prado de Minas/MG	Não	300	300	0	0	0	200	200	0	0	0	100	100	0		0
350260	Aparecida d'Oeste/SP	Sim		2.407.104		0					0						
350270	Apiaí/SP	Sim	144.000	144.000	0	0	0	144.000	144.000	0	0	0	0	0	0		0
350280	Araçatuba/SP	Não	51.300	0	51.000	300	0	50.300	0	50.000	300	0	1.000	0	1.000		0
320060	Aracruz/ES	Sim	16.895	0	16.895	0	0				0						
310350	Araguari/MG	Não				0				25.000	0						
350315	Arapeí/SP	Sim	252	252	0	0	0				0						
310380	Arapuá/MG	Não	288	288	0	0	0	200	200	0	0	0	88	88	0		0
350330	Araras/SP	Não				0			26.400		0						
350335	Arco-Iris/SP	Não		307					297					11			
330023	Armação dos Búzios/RJ	Não	16.408	0	16.408	0	0	16.408	0	16.408	0	0	0	0	0		0
350400	Assis/SP	Não	25.534	25.200	0	334	0	25.534	25.200	0	334	0					
350410	Atibaia/SP	Sim				922					922						
350430	Avaí/SP	Não		132					72					60			

TABELA Co02a - INFORMAÇÕES SOBRE QUANTIDADES DE RESÍDUOS SÓLIDOS DOMICILIARES E PÚBLICOS COLETADOS, SEGUNDO O TIPO DE RESÍDUO

 ANO DE
REFERÊNCIA
2009

Município		Ocorrência de coleta de RPU junto com RDO	Quantidade total de resíduos coletados					Quant. de resíduos domiciliares coletados					Quantidade de resíduos públicos coletados				
			Total	Prefeitura	Empresas	Assoc catadores c/apoio Pref.	Outro executor	Total	Prefeitura	Empresas	Assoc catadores c/apoio Pref.	Outro executor	Total	Prefeitura	Empresas	Assoc catadores c/apoio Pref.	Outro executor
Código	Nome/UF		t	t	t	t	t	t	t	t	t	t	t	t	t	t	t
Região Sudeste		Co154	Co119	Co116	Co117	Cs048	Co142	Co111	Co108	Co109	Cs048	Co140	Co115	Co112	Co113		Co141
350440	Avanhandava/SP	Não	1.896	1.896	0		0	936	936	0		0	960	960	0		0
350460	Bady Bassitt/SP	Sim	3.379	0	3.379	0	0				0						
310490	Baependi/MG	Não	288	288	0	0	0	0	0	0	0	0	288	288	0		0
320080	Baixo Guandu/ES	Não	10.800	0	10.800	0	0	7.200	0	7.200	0	0	3.600	0	3.600		0
350470	Balbinos/SP	Sim	830	829	1	0	0				0						
350500	Barão de Antonina/SP	Sim	180	180	0	0	0				0						
310550	Barão de Monte Alto/MG	Sim	621	73	548	0	0				0						
310560	Barbacena/MG	Sim	21.600	21.600	0	0	0				0						
350510	Barbosa/SP	Sim	1.008	995	13	0	0				0						
350520	Bariri/SP	Não	12.336	3.000	9.336	0	0	6.336	0	6.336	0	0	6.000	3.000	3.000		0
350530	Barra Bonita/SP	Não	7.231	7.015	0	120	96	6.316	6.100	0	120	96	915	915	0		0
350535	Barra do Chapéu/SP	Sim	858	304	554	0	0				0						
330030	Barra do Pirai/RJ	Não	24.120	4.320	19.440	360	0	19.800	0	19.440	360	0	4.320	4.320	0		0
350540	Barra do Turvo/SP	Não				0					0						
310570	Barra Longa/MG	Sim	1.200	1.200	0	0	0				0						
330040	Barra Mansa/RJ	Não				573					573						
350570	Barueri/SP	Não	93.042	0	92.029	1.013	0	79.627	0	78.614	1.013	0	13.415	0	13.415		0
350580	Bastos/SP	Não		5.980		0			4.380		0			1.600			
350600	Bauru/SP	Sim	77.337	77.337	0	0	0				0						
310600	Bela Vista de Minas/MG	Sim		1.109		0					0						
310610	Belmiro Braga/MG	Sim	480	0	480	0	0				0						
310620	Belo Horizonte/MG	Não	603.591			4.174		561.846	59.540	498.132	4.174	0	41.745				
350620	Bento de Abreu/SP	Sim				0					0						
310650	Berilo/MG	Não		336		0			252		0			84			
350630	Bernardino de Campos/SP	Não	928	928	0	0	0	874	874	0	0	0	54	54	0		0
310670	Betim/MG	Sim	77.306	0	76.298	1.008	0				1.008						
310690	Bicas/MG	Sim				0					0						
350640	Bilac/SP	Não	1.950	1.950	0	0	0	1.800	1.800	0	0	0	150	150	0		0
350650	Birigui/SP	Sim				0					0						
310710	Boa Esperança/MG	Não	14.000	14.000	0	0	0	11.000	11.000	0	0	0	3.000	3.000	0		0
350680	Bocaina/SP	Não	3.030	3.030	0	0	0	2.880	2.880	0	0	0		150	0		0
350690	Bofete/SP	Sim		5		0					0						
350700	Boituva/SP	Sim	11.913	1.520	9.932	461	0				461						
330060	Bom Jesus do Itabapoana/RJ	Sim	5	3	2	0	0				0						
310790	Bom Repouso/MG	Sim	1.008	1.008	0	0	0				0						
310810	Bonfim/MG	Sim		72		0					0						
310825	Bonito de Minas/MG	Sim				0					0						
350730	Boracéia/SP	Não	828	828	0	0	0	648	648	0	0	0	180	180	0		0
350745	Borebi/SP	Não	108	108	0	0	0	72	72	0	0	0	36	36	0		0

TABELA Co02a - INFORMAÇÕES SOBRE QUANTIDADES DE RESÍDUOS SÓLIDOS DOMICILIARES E PÚBLICOS COLETADOS, SEGUNDO O TIPO DE RESÍDUO

 ANO DE
REFERÊNCIA
2009

Município		Ocorrência de coleta de RPU junto com RDO	Quantidade total de resíduos coletados					Quant. de resíduos domiciliares coletados					Quantidade de resíduos públicos coletados				
			Total	Prefeitura	Empresas	Assoc catadores c/apoio Pref.	Outro executor	Total	Prefeitura	Empresas	Assoc catadores c/apoio Pref.	Outro executor	Total	Prefeitura	Empresas	Assoc catadores c/apoio Pref.	Outro executor
Código	Nome/UF		t	t	t	t	t	t	t	t	t	t	t	t	t	t	t
Região Sudeste		Co154	Co119	Co116	Co117	Cs048	Co142	Co111	Co108	Co109	Cs048	Co140	Co115	Co112	Co113		Co141
310840	Botelhos/MG	Não	3.240	2.520	0	720	0	2.520	1.800	0	720	0	720	720	0		0
350750	Botucatu/SP	Não	38.900	37.400	0	1.500	0	33.900	32.400	0	1.500	0	5.000	5.000	0		0
310860	Brasília de Minas/MG	Sim	4.100	4.100	0	0	0				0						
310890	Brasópolis/MG	Não				0					0						
350775	Brejo Alegre/SP	Não	984	984	0	0	0	864	864	0	0	0	120	120	0		0
310920	Buenópolis/MG	Não		676		0			576		0			100			
350800	Buri/SP	Não	2.125	2.125	0	0	0	2.040	2.040	0	0	0	85	85	0		0
350810	Buritama/SP	Sim	2.328	2.304	0	24	0				24						
310930	Buritis/MG	Não				0			2.304		0			540			
310940	Buritzeiro/MG	Não	5.706	0	5.706	0	0	5.706	0	5.706	0	0	0	0	0		0
330070	Cabo Frio/RJ	Não			62.000	0				54.000	0				8.000		
310950	Cabo Verde/MG	Não	7	7	0		0	6	6	0		0	0	0	0		0
350840	Cabreúva/SP	Sim				0					0						
350850	Caçapava/SP	Não	20.950	420	20.200	180	150	20.630	300	20.000	180	150	320	120	200		0
310960	Cachoeira da Prata/MG	Não	600	600	0		0										
310970	Cachoeira de Minas/MG	Sim	1.768	1.560	0	208	0				208						
350870	Caconde/SP	Não	2.310	2.310	0	0	0	2.280	2.280	0	0	0	30	30	0		0
311000	Caeté/MG	Não	9.507	1.440	8.067	0	0	5.187	0	5.187	0	0	4.320	1.440	2.880		0
311010	Caiana/MG	Não				0					0						
350920	Cajamar/SP	Sim	17.020	0	17.020	0	0				0						
350925	Cajati/SP	Não				0					0						
350940	Cajuru/SP	Sim	7.265	1.860	5.400	0	5				0						
330090	Cambuci/RJ	Não	560	560	0	0	0	360	360	0	0	0	200	200	0		0
350950	Campinas/SP	Sim	366.347	998	365.349	0	0				0						
311140	Campo Florido/MG	Não	995	72	921	0	2	923	0	921	0	2	72	72	0		0
350960	Campo Limpo Paulista/SP	Sim	16.551	0	15.882	670	0				670						
311150	Campos Altos/MG	Sim	5.157	5.105	0	52	0				52						
330100	Campos dos Goytacazes/RJ	Sim	110.000				110.000										
311190	Cana Verde/MG	Sim				0					0						
351000	Cândido Mota/SP	Não	7.555	6.755	0	250	0	7.005	6.205	0	250	0	550	550	0		0
311205	Cantagalo/MG	Sim		172		0					0						
330110	Cantagalo/RJ	Não				0		2.754	0	2.754	0	0					
351020	Capão Bonito/SP	Não	11.945	6.800	3.150	1.945	50	5.920	800	3.150	1.945	25	6.025	6.000	0		25
311210	Caparaó/MG	Sim	216	216	0	0	0				0						
351030	Capela do Alto/SP	Sim		2.582.000		0					0						
311250	Capim Branco/MG	Sim		960		0					0						
311260	Capinópolis/MG	Não	2.400	2.400	0	0	0	1.920	1.920	0	0	0	480	480	0		0
311265	Capitão Andrade/MG	Sim	548	548	0	0	0				0						
311270	Capitão Enéas/MG	Sim	7.000	7.000	0		0										

TABELA Co02a - INFORMAÇÕES SOBRE QUANTIDADES DE RESÍDUOS SÓLIDOS DOMICILIARES E PÚBLICOS COLETADOS, SEGUNDO O TIPO DE RESÍDUO

 ANO DE
REFERÊNCIA
2009

Município		Ocorrência de coleta de RPU junto com RDO	Quantidade total de resíduos coletados					Quant. de resíduos domiciliares coletados					Quantidade de resíduos públicos coletados				
			Total	Prefeitura	Empresas	Assoc catadores c/apoio Pref.	Outro executor	Total	Prefeitura	Empresas	Assoc catadores c/apoio Pref.	Outro executor	Total	Prefeitura	Empresas	Assoc catadores c/apoio Pref.	Outro executor
Código	Nome/UF		t	t	t	t	t	t	t	t	t	t	t	t	t	t	t
Região Sudeste		Co154	Co119	Co116	Co117	Cs048	Co142	Co111	Co108	Co109	Cs048	Co140	Co115	Co112	Co113		Co141
311300	Carai/MG	Sim	1.800	1.100	700	0	0				0						
311350	Carbonita/MG	Não	1.050	1.050	0	0	0	1.000	1.000	0	0	0	50	50	0		0
351070	Cardoso/SP	Não	1.800	1.800	0	0	0	1.440	1.440	0	0	0	360	360	0		0
311370	Carlos Chagas/MG	Não	3.290	0	3.050	240	0	2.940	0	2.700	240	0	350	0	350		0
311390	Carmo da Cachoeira/MG	Sim	6	6	0	0	0				0						
311410	Carmo de Minas/MG	Sim				0					0						
311440	Carmo do Rio Claro/MG	Sim	3.308	2.808	0	500	0				500						
311460	Carrancas/MG	Sim	365	365	0	0	0				0						
311470	Carvalhópolis/MG	Não															
351080	Casa Branca/SP	Não				0		4.800	0	4.800	0	0					
351090	Cássia dos Coqueiros/SP	Sim		120		0					0						
311510	Cássia/MG	Não	4.580	3.320	0	1.260	0	3.780	2.520	0	1.260	0	800	800	0		0
320140	Castelo/ES	Não			0	660	0			0	660	0			0		0
351110	Catanduva/SP	Sim	49.815	0	49.200	615	0				615						
311540	Catas Altas da Noruega/MG	Sim	432	432	0	0	0				0						
311535	Catas Altas/MG	Sim	550	550	0	0	0				0						
351120	Catiguá/SP	Não	1.776	1.776	0	0	0	1.296	1.296	0	0	0	480	480	0		0
311547	Catuti/MG	Sim	922	922	0	0	0				0						
351150	Cerquilho/SP	Não		7.925		780			7.925		780						
351160	Cesário Lange/SP	Sim	1.272	1.272	0	0	0				0						
351170	Charqueada/SP	Não				360					360						
311630	Cipotânea/MG	Sim	292	292	0	0	0				0						
320150	Colatina/ES	Sim	31.508	30.293	0	1.215	0				1.215						
351200	Colina/SP	Não				200					200						
311690	Comendador Gomes/MG	Sim	1.800	1.800	0	0	0				0						
330095	Comendador Levy Gasparian/RJ	Sim	4	4	0	0	0				0						
311520	Conceição da Barra de Minas/MG	Não	146	146	0		0	144	144	0		0	2	2	0		0
320160	Conceição da Barra/ES	Sim		5.760		0					0						
311740	Conceição de Ipanema/MG	Sim	2	2	0	0	0				0						
330140	Conceição de Macabu/RJ	Sim			21.000	0					0						
311787	Confins/MG	Não	121	121	0	0	0	115	115	0	0	0	6	6	0		0
311790	Congonhal/MG	Sim	1.584	1.584	0	0	0				0						
311800	Congonhas/MG	Sim				0					0						
311820	Conquista/MG	Sim				0					0						
311830	Conselheiro Lafaiete/MG	Não	20.940	0	20.280	660	0	19.380	0	18.720	660	0	1.560	0	1.560		0
311850	Consolação/MG	Sim	115	115	0	0	0				0						
311860	Contagem/MG	Não	240.731	0	212.584	1.206	26.941	201.588	0	173.441	1.206	26.941	39.143	0	39.143		0
311870	Coqueiral/MG	Sim				0					0						
330150	Cordeiro/RJ	Sim	6.456	0	6.456	0	0				0						

TABELA Co02a - INFORMAÇÕES SOBRE QUANTIDADES DE RESÍDUOS SÓLIDOS DOMICILIARES E PÚBLICOS COLETADOS, SEGUNDO O TIPO DE RESÍDUO

 ANO DE
REFERÊNCIA
2009

Município		Ocorrência de coleta de RPU junto com RDO	Quantidade total de resíduos coletados					Quant. de resíduos domiciliares coletados					Quantidade de resíduos públicos coletados				
			Total	Prefeitura	Empresas	Assoc catadores c/apoio Pref.	Outro executor	Total	Prefeitura	Empresas	Assoc catadores c/apoio Pref.	Outro executor	Total	Prefeitura	Empresas	Assoc catadores c/apoio Pref.	Outro executor
Código	Nome/UF		t	t	t	t	t	t	t	t	t	t	t	t	t	t	t
Região Sudeste			Co154	Co119	Co116	Co117	Cs048	Co142	Co111	Co108	Co109	Cs048	Co140	Co115	Co112	Co113	
311900	Cordislândia/MG	Sim	2.800	2.800	0	0	0				0						
311940	Coronel Fabriciano/MG	Não	50.500	32.000	18.000	500	0	19.000	0	18.000	500	500	32.000	32.000	0		0
312000	Córrego Novo/MG	Sim	2.700	2.700	0	0	0				0						
351270	Corumbatai/SP	Não	516	516	0	0	0	516	516	0	0	0	0	0	0		0
351290	Cosmorama/SP	Não		1.162					1.162								
312050	Cristina/MG	Não	922	922	0	0	0	864	864	0	0	0	58	58	0		0
351330	Cruzália/SP	Não				0					0						
351340	Cruzeiro/SP	Não	13.110	150	12.960	0	0	12.960	0	12.960	0	0	150	150	0		0
312090	Curvelo/MG	Sim	5.899	5.760	0	139	0				139						
312110	Delfim Moreira/MG	Sim	646	162	484	0	0				0						
351370	Descalvado/SP	Não	5.735	5.735	0	0	0				0						
312130	Descoberto/MG	Não	307	307	0	0	0	307	307	0	0	0	0	0	0		0
312140	Desterro de Entre Rios/MG	Sim	570	570	0	0	0				0						
312150	Desterro do Melo/MG	Sim		98		0					0						
351380	Diadema/SP	Sim	120.558	430	118.788	1.341	0				1.341						
351385	Dirce Reis/SP	Não	293	293	0	0	0	245	245	0	0	0	48	48	0		0
312220	Divinolândia de Minas/MG	Sim	511	511	0	0	0				0						
351390	Divinolândia/SP	Sim	2.016	2.016	0	0	0				0						
312230	Divinópolis/MG	Sim		44.456		600					600						
312240	Divisa Nova/MG	Sim	720	720	0	0	0				0						
351410	Dois Córregos/SP	Não				0					0						
351420	Dolcinópolis/SP	Sim		2.592		0					0						
312250	Dom Cavati/MG	Sim	1.500	1.500	0	0	0				0						
312290	Dona Eusébia/MG	Sim		900		0					0						
312310	Dores de Guanhães/MG	Sim	234	234	0	0	0	233	233	0	0	0	1	1	0		0
312340	Doresópolis/MG	Sim				0					0						
351450	Duartina/SP	Não		2.554		0			2.518		0			36			
330170	Duque de Caxias/RJ	Não	312.378	0	312.378	0	0	223.881	0	223.881	0	0	88.497	0	88.497		0
351480	Eldorado/SP	Não				180					180						
351490	Elias Fausto/SP	Não	29	23	6	0	0	21	15	6	0	0	8	8	0		0
312360	Elói Mendes/MG	Sim	3.340	3.084	0	256	0				256						
351495	Embaúba/SP	Sim				0					0						
351500	Embu/SP	Não	93.598	34.560	58.858	180	0	57.861	0	57.681	180	0	35.737	34.560	1.177		0
351515	Engenheiro Coelho/SP	Não	151	144	0	0	7	127	120	0	0	7	24	24	0		0
312385	Entre Folhas/MG	Sim	1.400	1.400	0	0	0				0						
351519	Espírito Santo do Turvo/SP	Sim	420	360	0	60	0				60						
312460	Estrela Dalva/MG	Sim				0					0						
351530	Estrela do Norte/SP	Não	1.200	1.200	0	0	0	720	720	0	0	0	480	480	0		0
351520	Estrela d'Oeste/SP	Não	1.050	1.050	0	0	0	700	700	0	0	0	350	350	0		0

TABELA Co02a - INFORMAÇÕES SOBRE QUANTIDADES DE RESÍDUOS SÓLIDOS DOMICILIARES E PÚBLICOS COLETADOS, SEGUNDO O TIPO DE RESÍDUO

 ANO DE
REFERÊNCIA
2009

Município		Ocorrência de coleta de RPU junto com RDO	Quantidade total de resíduos coletados					Quant. de resíduos domiciliares coletados					Quantidade de resíduos públicos coletados				
			Total	Prefeitura	Empresas	Assoc catadores c/apoio Pref.	Outro executor	Total	Prefeitura	Empresas	Assoc catadores c/apoio Pref.	Outro executor	Total	Prefeitura	Empresas	Assoc catadores c/apoio Pref.	Outro executor
Código	Nome/UF		t	t	t	t	t	t	t	t	t	t	t	t	t	t	t
Região Sudeste		Co154	Co119	Co116	Co117	Cs048	Co142	Co111	Co108	Co109	Cs048	Co140	Co115	Co112	Co113		Co141
351560	Fernando Prestes/SP	Sim	4.000	4.000	0	0	0				0						
351570	Ferraz de Vasconcelos/SP	Sim				1.000					1.000						
351590	Floreal/SP	Não	365	365	0	0	0	315	315	0	0	0	50	50	0		0
351600	Flórida Paulista/SP	Sim	21.104	11.456	0	9.620	28				9.620						
351610	Florínia/SP	Sim	192	192	0	0	0				0						
312610	Formiga/MG	Sim	286			178					178						
312640	Fortuna de Minas/MG	Não	2.212	2.212	0	0	0	2.200	2.200	0	0	0	12	12	0		0
351620	Franca/SP	Não			76.894	0					0						
312650	Francisco Badaró/MG	Sim	1.935	1.935	0	0	0				0						
312675	Franciscópolis/MG	Sim	216	216	0	0	0				0						
312695	Frei Lagonegro/MG	Sim		75		0					0						
312705	Fronteira dos Vales/MG	Sim				0					0						
312710	Frutal/MG	Sim	14.400	14.400	0	0	0				0						
312733	Gameleiras/MG	Sim		120		0					0						
351670	Garça/SP	Sim	8.200	0	8.200	0	0				0						
351680	Gastão Vidigal/SP	Não	2.016	2.016	0	0	0	2.016	2.016	0	0	0	0	0	0		0
351690	General Salgado/SP	Não				150					150						
351700	Getulina/SP	Não	6.200	6.200	0	0	0	6.000	6.000	0	0	0	200	200	0		0
312735	Glaucilândia/MG	Sim	7	7	0	0	0				0						
351710	Glicério/SP	Não				0					0						
312737	Goiabeira/MG	Sim															
312750	Gonzaga/MG	Sim	448	448	0	0	0				0						
312760	Gouveia/MG	Sim	720	720	0	0	0				0						
320225	Governador Lindenberg/ES	Sim				0					0						
312770	Governador Valadares/MG	Não				0					0						
312780	Grão Mogol/MG	Não	509	509	0	0	0	336	336	0	0	0	173	173	0		0
320230	Guaçu/ES	Não	3.606	3.606	0	0	0	3.600	3.600	0	0	0	6	6	0		0
351720	Guaicara/SP	Não	3.120	3.120	0	0	0	2.800	2.800	0	0	0	320	320	0		0
312800	Guanhães/MG	Não	4.518	4.302	216	0	0	4.448	4.232	216	0	0	70	70	0		0
351750	Guapiáçu/SP	Sim	4.036	36	4.000	0	0				0						
312840	Guarani/MG	Sim	778	778	0	0	0				0						
351810	Guarantã/SP	Não		1.440.000		0		1.440.000			0						
351830	Guararema/SP	Sim				0					0						
351840	Guaratinguetá/SP	Não			22.473	780				22.473	780						
351860	Guariba/SP	Não	11.780	10.700	0	1.080	0	7.880	6.800	0	1.080	0	3.900	3.900	0		0
351870	Guarujá/SP	Sim	122.836	0	122.836	0	0				0						
351880	Guarulhos/SP	Não	337.742	335.725	0	2.017	0	312.961	310.944	0	2.017	0	24.781	24.781	0		0
351885	Guataparã/SP	Sim	720	720	0	0	0				0						
312880	Guidoval/MG	Não		1.748		0			1.623		0			125			

TABELA Co02a - INFORMAÇÕES SOBRE QUANTIDADES DE RESÍDUOS SÓLIDOS DOMICILIARES E PÚBLICOS COLETADOS, SEGUNDO O TIPO DE RESÍDUO

 ANO DE
REFERÊNCIA
2009

Município	Ocorrência de coleta de RPU junto com RDO	Quantidade total de resíduos coletados					Quant. de resíduos domiciliares coletados					Quantidade de resíduos públicos coletados				
		Total	Prefeitura	Empresas	Assoc catadores c/apoio Pref.	Outro executor	Total	Prefeitura	Empresas	Assoc catadores c/apoio Pref.	Outro executor	Total	Prefeitura	Empresas	Assoc catadores c/apoio Pref.	Outro executor
		t	t	t	t	t	t	t	t	t	t	t	t	t	t	t
Região Sudeste	Co154	Co119	Co116	Co117	Cs048	Co142	Co111	Co108	Co109	Cs048	Co140	Co115	Co112	Co113		Co141
351890 Guzolândia/SP	Sim	1.111	1.111	0		0										
351900 Herculândia/SP	Não	2.500	2.500	0	0	0	1.540	1.540	0	0	0	960	960	0		0
351907 Hortolândia/SP	Não	38.707	0	38.625	82	0	38.707	0	38.625	82	0	0	0	0		0
351910 Iacanga/SP	Não		1.721		0			1.721		0						
312930 Iapu/MG	Sim		27		0						0					
351925 Iaras/SP	Não		936		0			864		0			72			
351940 Ibirá/SP	Sim	3.690	3.650	0		40										
320250 Ibirapu/ES	Sim				0					0						
351950 Ibirarema/SP	Não	612	612	0	0	0	600	600	0	0	0	12	12	0		0
312980 Ibirité/MG	Sim	910	888	0	22	0				22						
313000 Ibituruna/MG	Sim	336	336	0	0	0				0						
313010 Igarapé/MG	Não	5.795	600	4.740	455	0	5.195	0	4.740	455	0	600	600	0		0
330187 Iguaba Grande/RJ	Não			6.265	0				6.259	0				7		
352030 Iguape/SP	Sim				472					472						
352040 Ilhabela/SP	Não		15.000					8.000					7.000			
313050 Ilícinea/MG	Não		4.395		15					15						
352050 Indaiatuba/SP	Sim	53.357	0	53.357	0	0				0						
313070 Indianópolis/MG	Sim	1.643	1.643	0	0	0				0						
313120 Ipanema/MG	Não				0					0						
313130 Ipatinga/MG	Sim	56.180	0	56.126	54	0				54						
352100 Iperó/SP	Não				0		3.550	3.550	0	0	0					
352110 Ipeúna/SP	Não		970		0			960		0			10			
352140 Iracemápolis/SP	Não		3.498		144			3.468		144			30			
352170 Itaberá/SP	Não	2.800	2.760	0	40	0	2.440	2.400	0	40	0	360	360	0		0
313170 Itabira/MG	Não	25.920	25.920	0	0	0	25.920	25.920	0	0	0	0	0	0		0
313180 Itabirinha/MG	Sim	1.520	1.520	0	0	0				0						
313190 Itabirito/MG	Sim	9.130	0	9.125	5	0				5						
330190 Itaboraí/RJ	Sim	31.926	31.926	0	0	0				0						
330200 Itaguaí/RJ	Não				0				21.879	0						
313220 Itaguara/MG	Sim	1.837	1.837	0	0	0				0						
352180 Itai/SP	Não		4.800		0			3.360		0			1.440			
313230 Itaipé/MG	Sim	1.825	1.825	0	0	0				0						
352190 Itajobi/SP	Não		2.555		0			2.190		0			365			
313240 Itajubá/MG	Sim	18.970	0	18.648	322	0				322						
330205 Itaiva/RJ	Sim	4.328			0			3.100	1.550	0						
313290 Itamogi/MG	Não	3.079	3.079	0	0	0	679	679	0	0	0	2.400	2.400	0		0
313300 Itamonte/MG	Não	3.280	2.880	400	0	0	2.880	2.880	0	0	0	400	0	400		0
352210 Itanhaém/SP	Não	28.130	5.000	23.130		0	23.130	0	23.130		0	5.000	5.000	0		0
313310 Itanhandu/MG	Não	3.000	3.000	0	0	0	2.500	2.500	0	0	0	500	500	0		0

TABELA Co02a - INFORMAÇÕES SOBRE QUANTIDADES DE RESÍDUOS SÓLIDOS DOMICILIARES E PÚBLICOS COLETADOS, SEGUNDO O TIPO DE RESÍDUO

 ANO DE
REFERÊNCIA
2009

Município		Ocorrência de coleta de RPU junto com RDO	Quantidade total de resíduos coletados					Quant. de resíduos domiciliares coletados					Quantidade de resíduos públicos coletados				
			Total	Prefeitura	Empresas	Assoc catadores c/apoio Pref.	Outro executor	Total	Prefeitura	Empresas	Assoc catadores c/apoio Pref.	Outro executor	Total	Prefeitura	Empresas	Assoc catadores c/apoio Pref	Outro executor
Código	Nome/UF		t	t	t	t	t	t	t	t	t	t	t	t	t	t	t
Região Sudeste			Co154	Co119	Co116	Co117	Cs048	Co142	Co111	Co108	Co109	Cs048	Co140	Co115	Co112	Co113	t
313330	Itaobim/MG	Sim	4.200	4.200	0	0	0	0									
330210	Itaocara/RJ	Sim	11.680														
352220	Itapeçerica da Serra/SP	Não	33.521	32.984	0	537	0	28.537	28.000	0	537	0	4.984	4.984	0		0
313350	Itapeçerica/MG	Não	4.042	3.322	0	720	0	4.032	3.312	0	720	0	10	10	0		0
320280	Itapemirim/ES	Sim	0					0									
352240	Itapeva/SP	Sim	20.726	19.900	0	726	100	726									
352250	Itapevi/SP	Sim	45.374	0	45.076	298	0	298									
352260	Itapira/SP	Não	16.391	420	15.971	0	0	14.771	0	14.771	0	0	1.620	420	1.200		0
352265	Itapirapuã Paulista/SP	Sim	48			0		0									
352290	Itapui/SP	Sim	126.000			0		0									
352340	Itatiba/SP	Não	26.950			0		26.000			0		950				
352350	Itatinga/SP	Não	4.214			0		4.068			0		146				
313375	Itaú de Minas/MG	Não							2.789								
352360	Itirapina/SP	Não	3.449	3.376	0	73	0	3.449	3.376	0	73	0	0	0	0		0
352380	Itobi/SP	Não	1.562			0		1.512			0		50				
352390	Itu/SP	Sim	49.780	0	44.577	5.203	0	5.203									
313420	Ituiutaba/MG	Sim	578					578									
352400	Itupeva/SP	Não	14.175	14.160	0	15	0	11.535	11.520	0	15	0	2.640	2.640	0		0
313440	Iturama/MG	Sim	9.360	0	9.360	0	0	0									
352420	Jaborandi/SP	Não	5.100			165		1.460			165		3.640				
352430	Jaboticabal/SP	Sim	29.447	19.728	1.080	0	8.638	0									
352440	Jacarei/SP	Sim	35.484			0		0									
313470	Jacinto/MG	Sim	4.100	4.100	0	0	0	0									
313480	Jacui/MG	Não	963	230	733	0	0	733	0	733	0	0	230	230	0		0
352470	Jaguariúna/SP	Sim	12.000														
352480	Jales/SP	Sim	13.304	0	13.266	38	0	38									
352500	Jandira/SP	Sim	254	0	254	0	0	0									
352520	Jarinu/SP	Sim	4.704	4.520	0	184	0	184									
352530	Jauú/SP	Não	38.941	13.329	25.030	582	0	30.877	13.329	16.966	582	0	8.064	0	8.064		0
313550	Jequeri/MG	Sim	1.801	1.800	0	0	1	0									
352540	Jeriquara/SP	Não	0														
313610	Joanésia/MG	Sim	314	314	0	0	0	0									
313620	João Monlevade/MG	Não	10.429	0	10.011	0	418	10.426	0	10.008	0	418	3	0	3		0
313630	João Pinheiro/MG	Não	0														
313640	Joaquim Felício/MG	Sim	600	600	0	0	0	0									
313655	José Raydan/MG	Sim	403	253	150	0	0	0									
313670	Juiz de Fora/MG	Não	108.929	108.929	0		0	105.531	105.531	0		0	3.398	3.398	0		0
352585	Jumirim/SP	Não	437	437	0	0	0	436	436	0	0	0	1	1	0		0
352590	Jundiaí/SP	Não	285.243	0	285.243		0	282.236	0	282.236		0	3.007	0	3.007		0

TABELA Co02a - INFORMAÇÕES SOBRE QUANTIDADES DE RESÍDUOS SÓLIDOS DOMICILIARES E PÚBLICOS COLETADOS, SEGUNDO O TIPO DE RESÍDUO

 ANO DE
REFERÊNCIA
2009

Município		Ocorrência de coleta de RPU junto com RDO	Quantidade total de resíduos coletados					Quant. de resíduos domiciliares coletados					Quantidade de resíduos públicos coletados				
			Total	Prefeitura	Empresas	Assoc catadores c/apoio Pref.	Outro executor	Total	Prefeitura	Empresas	Assoc catadores c/apoio Pref.	Outro executor	Total	Prefeitura	Empresas	Assoc catadores c/apoio Pref.	Outro executor
Código	Nome/UF		t	t	t	t	t	t	t	t	t	t	t	t	t	t	t
Região Sudeste		Co154	Co119	Co116	Co117	Cs048	Co142	Co111	Co108	Co109	Cs048	Co140	Co115	Co112	Co113		Co141
352610	Juquiá/SP	Sim				0					0						
313710	Lagamar/MG	Não		540		0			500		0			40			
313720	Lagoa da Prata/MG	Não		11.520		3			10.800		3			720			
313760	Lagoa Santa/MG	Não	21.060	20.730	0	330	0	20.860	20.530	0	330	0	200	200	0		0
352630	Lagoinha/SP	Não	462	462	0	0	0	450	450	0	0	0	12	12	0		0
352640	Laranjal Paulista/SP	Não	6.120	5.880	0	240	0	5.640	5.400	0	240	0	480	480	0		0
313810	Lassance/MG	Sim				0					0						
352660	Lavrinhas/SP	Sim				0	0				0						
313830	Leandro Ferreira/MG	Sim	432	432	0	0	0				0						
352670	Leme/SP	Não	13.608	13.500	0	108	0	12.108	12.000	0	108	0	1.500	1.500	0		0
352680	Lençóis Paulista/SP	Sim	11.520	10.080	0	1.440	0				1.440						
313862	Limeira do Oeste/MG	Não		600		0			500		0			100			
352690	Limeira/SP	Sim	61.860	0	60.060	1.800	0	61.860	0	60.059	1.800	0	0	0	0		0
352700	Lindóia/SP	Sim	1.315	1.315	0	0	0				0						
352710	Lins/SP	Não	18.060			420		17.340			420		720				
352725	Lourdes/SP	Sim		11		0					0						
352740	Lucélia/SP	Não	1.320	1.320	0	0	0	960	960	0	0	0	360	360	0		0
352750	Lucianópolis/SP	Não		552		0			520		0			32			
313868	Luislândia/MG	Sim	2.260	2.260	0	0	0				0						
313870	Luminárias/MG	Sim	289	288	1	0	0				0						
352800	Macatuba/SP	Não				360			2.275		360						
352820	Macedônia/SP	Sim	913	913	0	0	0				0						
330245	Macuco/RJ	Não	6.611	0	6.611	0	0	5.891	0	5.891	0	0	720	0	720		0
313940	Manhuaçu/MG	Não	7.200	7.200	0	0	0	7.200	7.200	0	0	0	0	0	0		0
320330	Mantenópolis/ES	Não	1.440	1.440	0	0	0	1.152	1.152	0	0	0	288	288	0		0
352880	Maracai/SP	Não	1.680	1.680	0		0	1.680	1.680	0		0	0	0	0		0
320334	Marechal Floriano/ES	Não	5.100	5.100	0	0	0	4.500	4.500	0	0	0	600	600	0		0
313990	Maria da Fé/MG	Não	1.825	1.825	0	0	0	1.752	1.752	0	0	0	73	73	0		0
314000	Mariana/MG	Sim	13.257	2	13.104	151	0				151						
352890	Mariápolis/SP	Sim				0					0						
330270	Maricá/RJ	Não		54		0					0						
352900	Marília/SP	Não	57.048	56.736	0	312	0	56.472	56.160	0	312	0	576	576	0		0
314020	Maripá de Minas/MG	Sim	218	218	0	0	0				0						
314050	Martinho Campos/MG	Não	9.480	9.480	0	0	0	6.480	6.480	0	0	0	3.000	3.000	0		0
352930	Matão/SP	Sim	18.303	65	17.522	716	0				716						
352940	Mauá/SP	Não	131.710	6.432	124.916	361	0	84.058	0	83.697	361	0	47.652	6.432	41.220		0
330280	Mendes/RJ	Não	4.405	4.405	0	0	0	4.380	4.380	0	0	0	25	25	0		0
352960	Meridiano/SP	Não				0					0						
352965	Mesópolis/SP	Sim	721	720	1	0	0				0						

TABELA Co02a - INFORMAÇÕES SOBRE QUANTIDADES DE RESÍDUOS SÓLIDOS DOMICILIARES E PÚBLICOS COLETADOS, SEGUNDO O TIPO DE RESÍDUO

 ANO DE
REFERÊNCIA
2009

Município		Ocorrência de coleta de RPU junto com RDO	Quantidade total de resíduos coletados					Quant. de resíduos domiciliares coletados					Quantidade de resíduos públicos coletados				
			Total	Prefeitura	Empresas	Assoc catadores c/apoio Pref.	Outro executor	Total	Prefeitura	Empresas	Assoc catadores c/apoio Pref.	Outro executor	Total	Prefeitura	Empresas	Assoc catadores c/apoio Pref.	Outro executor
Código	Nome/UF		t	t	t	t	t	t	t	t	t	t	t	t	t	t	t
Região Sudeste		Co154	Co119	Co116	Co117	Cs048	Co142	Co111	Co108	Co109	Cs048	Co140	Co115	Co112	Co113	t	Co141
330285	Mesquita/RJ	Não	59.329	0	59.019	310	0	43.480	0	43.170	310	0	15.849	0	15.849		0
352970	Miguelópolis/SP	Não				0					0						
314190	Minduri/MG	Sim				0					0						
353000	Mira Estrela/SP	Não	223	223	0	0	0	139	139	0	0	0	84	84	0		0
330300	Miracema/RJ	Sim	5.475	5.475	0	0	0				0						
314210	Miradouro/MG	Não	1.440	1.440	0	0	0	1.152	1.152	0	0	0	288	288	0		0
353010	Mirandópolis/SP	Não				120					120						
353030	Mirassol/SP	Sim	24.970	0	18.960	6.010	0				6.010						
353050	Mococa/SP	Não				0					0						
353070	Mogi Guaçu/SP	Não	51.528	51.528	0	0	0	36.000	36.000	0	0	0	15.528	15.528	0		0
353060	Moji das Cruzes/SP	Não	124.180	0	124.180	0	0	106.887	0	106.887	0	0	17.293	0	17.293		0
353080	Moji Mirim/SP	Não	19.035	0	19.035	0	0	18.075	0	18.075	0	0	960	0	960		0
353090	Mombuca/SP	Não	1.682	1.632	0	50	0	1.610	1.560	0	50	0	72	72	0		0
353110	Mongaguá/SP	Não	24.150	0	24.150	0	0	21.900	0	21.900	0	0	2.250	0	2.250		0
314270	Montalvânia/MG	Não		576.000		0			432.000		0			144.000			
320350	Montanha/ES	Não		12					10					2			
353120	Monte Alegre do Sul/SP	Não		1.558		0			1.238		0			320			
353160	Monte Castelo/SP	Sim		187.200		0					0						
314315	Monte Formoso/MG	Sim	202	202	0	0	0				0						
353180	Monte Mor/SP	Sim				0					0						
314320	Monte Santo de Minas/MG	Não	2.684	2.334	100	250	0	1.934	1.584	100	250	0	750	750	0		0
353170	Monteiro Lobato/SP	Não	530	530	0	0	0	530	530	0	0	0	0	0	0		0
314350	Morada Nova de Minas/MG	Sim	1.565	1.565	0	0	0				0						
353190	Morro Agudo/SP	Sim	4.902	0	4.650	252	0				252						
314360	Morro da Garça/MG	Não		144		0			96		0			48			
314370	Morro do Pilar/MG	Sim	5	5	0	0	0				0						
320360	Mucurici/ES	Não	2.190	1.314	876	0	0	1.825	1.095	730	0	0	365	219	146		0
314390	Muriae/MG	Sim	23.731	23.725	0	6	0				6						
314435	Naque/MG	Sim		8		0					0						
330310	Natividade/RJ	Sim			330	0					0						
314450	Nazareno/MG	Não	745	745	0		0	720	720	0		0	25	25	0		0
353260	Nhandeara/SP	Não	4.160	4.160	0	0	0	2.160	2.160	0	0	0	2.000	2.000	0		0
330320	Nilópolis/RJ	Não	137.394	0	53.262	84.132	0	136.434	0	52.302	84.132	0	960	0	960		0
330330	Niterói/RJ	Não	221.683	23.751	197.931	0	0	182.183	0	182.183	0	0	39.500	23.751	15.748		0
314467	Nova Belém/MG	Sim				0					0						
353282	Nova Campina/SP	Não	1.064	819	1	244	0	1.004	759	1	244	0	60	60	0		0
353284	Nova Canaã Paulista/SP	Não		371					299					72			
353290	Nova Europa/SP	Não	2.880	2.880	0	0	0	2.304	2.304	0	0	0	576	576	0		0
314480	Nova Lima/MG	Não	19.236	0	17.760	1.476	0	18.987	0	17.511	1.476	0	249	0	249		

TABELA Co02a - INFORMAÇÕES SOBRE QUANTIDADES DE RESÍDUOS SÓLIDOS DOMICILIARES E PÚBLICOS COLETADOS, SEGUNDO O TIPO DE RESÍDUO

 ANO DE
REFERÊNCIA
2009

Município		Ocorrência de coleta de RPU junto com RDO	Quantidade total de resíduos coletados					Quant. de resíduos domiciliares coletados					Quantidade de resíduos públicos coletados				
			Total	Prefeitura	Empresas	Assoc catadores c/apoio Pref.	Outro executor	Total	Prefeitura	Empresas	Assoc catadores c/apoio Pref.	Outro executor	Total	Prefeitura	Empresas	Assoc catadores c/apoio Pref.	Outro executor
Código	Nome/UF		t	t	t	Cs048	t	t	t	t	t	t	t	t	t	t	t
Região Sudeste		Co154	Co119	Co116	Co117	Cs048	Co142	Co111	Co108	Co109	Cs048	Co140	Co115	Co112	Co113		Co141
353330	Nova Luzitânia/SP	Não	2.400		48		1.200		48		1.200						
353340	Nova Odessa/SP	Sim	17.040	15.600	0	1.440	0	1.440									
320390	Nova Venécia/ES	Sim	11.856	0					0								
353325	Novais/SP	Sim	1.100	1.100	0	0	0	0									
314530	Novo Cruzeiro/MG	Não	1.900	1.900	0	0	0	1.500	1.500	0	0	0	400	400	0		0
353350	Novo Horizonte/SP	Sim	9.490	7.665	0	1.825	0	1.825									
353360	Nuporanga/SP	Não	1.092	1.092	0	0	0	1.040	1.040	0	0	0	52	52	0		0
314550	Olimpio Noronha/MG	Não	163		0		115		0		48						
314570	Oliveira Fortes/MG	Não	0					0									
353400	Onda Verde/SP	Não	120	120	0	0	0	70	70	0	0	0	50	50	0		0
353420	Orindiúva/SP	Sim	592	592	0	0	0	0									
314587	Orizânia/MG	Sim	0					0									
353430	Orlândia/SP	Não	12.107	0	11.600	507	0	10.107	0	9.600	507	0	2.000	0	2.000		0
353440	Osasco/SP	Sim	181.400	0	180.000	1.400	0	1.400									
353470	Ourinhos/SP	Não	302.640		0		21.840		0		280.800						
314590	Ouro Branco/MG	Não	13.304	13.104	200	0	0	10.440	10.440	0	0	0	2.864	2.664	200		0
314610	Ouro Preto/MG	Sim	36.551	6.012					6.012								
314655	Pai Pedro/MG	Sim	0					0									
314650	Pains/MG	Sim	153					153									
353510	Palmares Paulista/SP	Sim	3.600	3.600	0	0	0	0									
353520	Palmeira d'Oeste/SP	Não	150	150	0	0	0	120	120	0	0	0	30	30	0		0
353530	Palmital/SP	Não	11.696	5.784	5.760	153	0	5.936	5.784	0	153	0	5.760	0	5.760		0
314690	Papagaio/MG	Sim	2.664	2.496	0	168	0	168									
314710	Pará de Minas/MG	Sim	1.513.052		82.580		82.580										
353550	Paraguaçu Paulista/SP	Não	7.920	7.920	0	0	0	6.840	6.840	0	0	0	1.080	1.080	0		0
353560	Paraibuna/SP	Sim	3.760	3.760	0	0		0									
314730	Paraisópolis/MG	Não	2.761	2.665	0	0	96	2.761	2.665	0	0	96	0	0	0		0
353590	Paranapuã/SP	Sim	200	200	0	0	0	0									
353610	Pardinho/SP	Não	181.314	1.314	0	180.000	0	180.960	960	0	180.000	0	354	354	0		0
353620	Pariquera-Açu/SP	Não	1.389		0		1.350		0		39						
353625	Parisi/SP	Sim	576	576	0	0	0	0									
314790	Passos/MG	Não	21.600	0	21.600	0	0	21.600	0	21.600	0	0	0	0	0		0
314820	Patrocínio do Muriaé/MG	Sim	1.080	1.080	0	0	0	0									
330385	Paty do Alferes/RJ	Não	7.300	7.300	0	0	0	7.300	7.300	0	0	0	0	0	0		0
353640	Paulicéia/SP	Não	1.654	1.654	0	0	0	1.654	1.654	0	0	0	0	0	0		0
314840	Paulistas/MG	Não	0					0									
353660	Paulo de Faria/SP	Sim	12.000.000		0		0										
314850	Pavão/MG	Não	1.250	1.250	0	0		1.100	1.100	0	0		150	150	0		0
314860	Pecanha/MG	Sim	0					0									

TABELA Co02a - INFORMAÇÕES SOBRE QUANTIDADES DE RESÍDUOS SÓLIDOS DOMICILIARES E PÚBLICOS COLETADOS, SEGUNDO O TIPO DE RESÍDUO

 ANO DE
REFERÊNCIA
2009

Município	Ocorrência de coleta de RPU junto com RDO	Quantidade total de resíduos coletados					Quant. de resíduos domiciliares coletados					Quantidade de resíduos públicos coletados				
		Total	Prefeitura	Empresas	Assoc catadores c/apoio Pref.	Outro executor	Total	Prefeitura	Empresas	Assoc catadores c/apoio Pref.	Outro executor	Total	Prefeitura	Empresas	Assoc catadores c/apoio Pref.	Outro executor
		t	t	t	t	t	t	t	t	t	t	t	t	t	t	t
Região Sudeste	Co154	Co119	Co116	Co117	Cs048	Co142	Co111	Co108	Co109	Cs048	Co140	Co115	Co112	Co113		Co141
353670 Pederneiras/SP	Não	6.251	6.251	0	0	0	6.240	6.240	0	0	0	1	1	0		0
314875 Pedra Bonita/MG	Sim	720	720	0	0	0				0						
314910 Pedralva/MG	Sim		1.000		0					0						
353710 Pedreira/SP	Não	10.366			722					722						
314930 Pedro Leopoldo/MG	Não	9.300	1.800	7.200	300	0	7.500	0	7.200	300	0	1.800	1.800	0		0
353730 Penápolis/SP	Não	10.687	9.491	0	1.196	0	9.199	8.003	0	1.196	0	1.488	1.488	0		0
314950 Pequeri/MG	Não	3.480	3.480	0	0	0	600	600	0	0	0	2.880	2.880	0		0
353740 Pereira Barreto/SP	Não		3.500		91			3.500		91						
353760 Peruíbe/SP	Não	28.479	600	27.879	0	0	27.879	0	27.879	0	0	600	600	0		0
330390 Petrópolis/RJ	Não	87.976	35.451	52.285	240	0	80.098	27.573	52.285	240	0	7.878	7.878	0		0
353770 Piacatu/SP	Não		2.400		0			2.400		0						
315015 Piedade de Caratinga/MG	Não				0				10.000	0			5.000	10.000		
315050 Pimenta/MG	Não		5.400		0			3.600	5	0			1.800			
353800 Pindamonhangaba/SP	Não				40				32.400	40			4.320			
330395 Pinheiral/RJ	Não	15.120	15.120	0	0	0	13.440	13.440	0	0	0	1.680	1.680	0		0
353860 Piracaia/SP	Sim	5.057	0	5.057	0	0				0						
315060 Piracema/MG	Sim	2.012	2.000	12	0	0				0						
353870 Piracicaba/SP	Sim	99.634	0	98.383	1.251	0				1.251						
330400 Pirai/RJ	Não						8.116.000									
353880 Piraju/SP	Não	18.600	18.600	0	0	0	15.600	15.600	0	0	0	3.000	3.000	0		0
315070 Pirajuba/MG	Não				0					0						
353900 Pirangi/SP	Não	2.682	2.682	0	0	0	2.500	2.500	0	0	0	182	182	0		0
315120 Pirapora/MG	Não	19.362	3.660	14.400	1.000	0	15.702	0	14.400	1.000	0	3.660	3.660	0		0
353930 Pirassununga/SP	Não		56					55					1			
353950 Pitangueiras/SP	Sim		6.175		0					0						
320420 Piúma/ES	Não	5.312	0	5.312	0	0	5.312	0	5.312	0	0	0	0	0		0
315150 Piumhi/MG	Sim		180.000		0					0						
353970 Platina/SP	Sim		12		0					0						
353980 Poá/SP	Sim															
315180 Poços de Caldas/MG	Não	45.816	34.096	11.000	720	0	43.440	31.000	11.000	720	720	3.096	3.096	0		0
315190 Pocrane/MG	Sim	5.986	5.986	0	0	0				0						
353990 Poloni/SP	Sim		2.352		288					288						
315200 Pompéu/MG	Não		6.711		0			4.695		0			2.016			
354010 Pongai/SP	Não				0					0						
354020 Pontal/SP	Não								8.000				1.800			
320425 Ponto Belo/ES	Não	1.500	1.500	0	0	0	1.410	1.410	0	0	0	90	90	0		0
354040 Populina/SP	Sim	1.345	1.344	1	0	0				0						
354050 Porangaba/SP	Não															
330410 Porciúncula/RJ	Não		14.000		0			9.000		0			5.000			

TABELA Co02a - INFORMAÇÕES SOBRE QUANTIDADES DE RESÍDUOS SÓLIDOS DOMICILIARES E PÚBLICOS COLETADOS, SEGUNDO O TIPO DE RESÍDUO

 ANO DE
REFERÊNCIA
2009

Município		Ocorrência de coleta de RPU junto com RDO	Quantidade total de resíduos coletados					Quant. de resíduos domiciliares coletados					Quantidade de resíduos públicos coletados				
			Total	Prefeitura	Empresas	Assoc catadores c/apoio Pref.	Outro executor	Total	Prefeitura	Empresas	Assoc catadores c/apoio Pref.	Outro executor	Total	Prefeitura	Empresas	Assoc catadores c/apoio Pref.	Outro executor
Código	Nome/UF		t	t	t	t	t	t	t	t	t	t	t	t	t	t	t
Região Sudeste		Co154	Co119	Co116	Co117	Cs048	Co142	Co111	Co108	Co109	Cs048	Co140	Co115	Co112	Co113		Co141
315220	Porteirinha/MG	Não	3.600	3.600	0	0	0	720	720	0	0	0	2.880	2.880	0		0
354060	Porto Feliz/SP	Não	14.000	11.000	3.000	0	0	12.000	9.000	3.000	0	0	2.000	2.000	0		0
315250	Pouso Alegre/MG	Sim	28.545	0	28.000	155	390				155						
354100	Praia Grande/SP	Não	94.938	16.738	77.240	960	0	78.200	0	77.240	960	0	16.738	16.738	0		0
354130	Presidente Epitácio/SP	Não	10.802	7.930	500	2.372	0	8.302	5.930	0	2.372	0	2.500	2.000	500		0
354140	Presidente Prudente/SP	Sim	72.468	0	71.052	1.416	0	1.416	0	0	1.416	0	0	0	0		0
354150	Presidente Venceslau/SP	Não	8.616	8.400	0	216	0	6.216	6.000	0	216	0	2.400	2.400	0		0
354165	Quadra/SP	Sim		1.728		60					60						
354190	Queluz/SP	Não				0			861		0						
315380	Queluzito/MG	Sim	101	101	0	0	0				0						
354200	Quintana/SP	Sim	1.278	4		0					0						
354210	Rafard/SP	Sim	240	240	0	0	0				0						
315400	Raul Soares/MG	Sim		1.920		0					0						
354230	Redenção da Serra/SP	Sim				0					0						
315420	Resende Costa/MG	Sim	3.130	3.130	0	0	0				0						
330420	Resende/RJ	Não	42.278	0	41.699	579	0	37.708	0	36.551	579	579	5.148	0	5.148		0
315430	Resplendor/MG	Sim		2.596		0					0						
315440	Ressaquinha/MG	Sim	1.800	1.800	0	0	0				0						
354280	Ribeira/SP	Não	230	230	0		0	216	216	0		0	14	14	0		0
354290	Ribeirão Bonito/SP	Não	2.960	2.960	0	0	0	2.800	2.800	0	0	0	160	160	0		0
354325	Ribeirão Grande/SP	Sim				0					0						
354330	Ribeirão Pires/SP	Não			258.960	197.807				258.960	197.807						
354340	Ribeirão Preto/SP	Sim	171.753	0	171.753	0	0				0						
354370	Rincão/SP	Não	1.728	1.728	0	0	0	1.620	1.620	0	0	0	108	108	0		0
320435	Rio Bananal/ES	Não	2.860	2.860	0	0	0	2.600	2.600	0	0	0	260	260	0		0
330430	Rio Bonito/RJ	Sim	8.000	2.000	6.000	0	0				0						
354390	Rio Claro/SP	Não	44.422	0	43.702	720	0	43.270	0	42.550	720	0	1.152	0	1.152		0
330450	Rio das Flores/RJ	Não		3.420		0			2.160		0			1.260			
330455	Rio de Janeiro/RJ	Não	2.015.731	1.698.465	0	625	316.641	1.884.321	1.591.426	0	625	292.271	131.410	107.040	0		24.370
315510	Rio do Prado/MG	Sim				0					0						
315500	Rio Doce/MG	Não	180	30	150	0	0	120	0	120	0	0	60	30	30		0
315530	Rio Manso/MG	Sim		496		0					0						
320440	Rio Novo do Sul/ES	Sim	165	165	0	0	0				0						
315580	Rio Pomba/MG	Sim		96	0	0	0				0						
354420	Riolândia/SP	Sim		2.646		60.000					60.000						
354350	Riversul/SP	Sim				30					30						
315630	Rodeiro/MG	Sim	848	848	0	0	0				0						
315645	Rosário da Limeira/MG	Sim	540	540	0	0	0				0						
354430	Roseira/SP	Não	1.600	1.600	0	0	0	1.400	1.400	0	0	0	200	200	0		0

TABELA Co02a - INFORMAÇÕES SOBRE QUANTIDADES DE RESÍDUOS SÓLIDOS DOMICILIARES E PÚBLICOS COLETADOS, SEGUNDO O TIPO DE RESÍDUO

 ANO DE
REFERÊNCIA
2009

Município		Ocorrência de coleta de RPU junto com RDO	Quantidade total de resíduos coletados					Quant. de resíduos domiciliares coletados					Quantidade de resíduos públicos coletados				
			Total	Prefeitura	Empresas	Assoc catadores c/apoio Pref.	Outro executor	Total	Prefeitura	Empresas	Assoc catadores c/apoio Pref.	Outro executor	Total	Prefeitura	Empresas	Assoc catadores c/apoio Pref.	Outro executor
Código	Nome/UF		t	t	t	t	t	t	t	t	t	t	t	t	t	t	t
Região Sudeste		Co154	Co119	Co116	Co117	Cs048	Co142	Co111	Co108	Co109	Cs048	Co140	Co115	Co112	Co113		Co141
315670	Sabará/MG	Sim	0					0									
354470	Sagres/SP	Não	342	342	0		0	230	230	0		0	112	112	0		0
315700	Salinas/MG	Não	8.701	7.721	980	0	0	8.451	7.471	980	0	0	250	250	0		0
315710	Salto da Divisa/MG	Sim	1.100	1.100	0	0	0	0									
354530	Salto de Pirapora/SP	Sim		7.000		360	360										
354520	Salto/SP	Sim	25.250	3.559	20.165	1.527	0	1.527									
354560	Santa Adélia/SP	Sim	5.401	5.401	0	0	0	0									
354580	Santa Bárbara d'Oeste/SP	Sim	33.300	13.320	19.980	0	0	0									
315720	Santa Bárbara/MG	Não	0					0									
354600	Santa Branca/SP	Sim		4.109.150		0	0										
354610	Santa Clara d'Oeste/SP	Sim	890	890	0	0	0	0									
354620	Santa Cruz da Conceição/SP	Não	1.550	1.500	0	50	0	1.250	1.200	0	50	0	300	300	0		0
354630	Santa Cruz das Palmeiras/SP	Não	6.872	6.716	0	156	0	5.568	5.412	0	156	0	1.304	1.304	0		0
315750	Santa Efigênia de Minas/MG	Sim	416	416	0	0	0	0									
354650	Santa Ernestina/SP	Não		1.080		0		900		0			180				
354660	Santa Fé do Sul/SP	Sim															
315765	Santa Helena de Minas/MG	Sim	600	600	0	0	0	0									
354680	Santa Isabel/SP	Sim	12.720	12.720	0	0	0	0									
315770	Santa Juliana/MG	Não	6.690	6.690	0	0	0	5.790	5.790	0	0	0	900	900	0		0
354690	Santa Lúcia/SP	Sim		1.802		0	0										
315780	Santa Luzia/MG	Sim	34.647	0	34.647	0	0	0									
354700	Santa Maria da Serra/SP	Não	1.452	1.452	0	0	0	1.440	1.440	0	0	0	12	12	0		0
330460	Santa Maria Madalena/RJ	Sim	1.836	1.836	0	0	0	0									
354710	Santa Mercedes/SP	Não	3.257	3.255	3	0	0	3.233	3.233	0	0	0	25	22	3		0
315935	Santa Rita de Minas/MG	Sim	2.318	2.318	0	0	0	0									
315960	Santa Rita do Sapucaí/MG	Não		5.004				4.896					108				
354740	Santa Rita d'Oeste/SP	Sim	460	460	0	0	0	0									
354720	Santana da Ponte Pensa/SP	Sim	144	144	0	0	0	0									
354730	Santana de Parnaíba/SP	Não	31.535	0	28.253	3.282	0	31.535	0	28.253	3.282	0	0	0	0		0
315880	Santana do Jacaré/MG	Não	262	262	0	0	0	262	262	0	0	0	0	0	0		0
354770	Santo Anastácio/SP	Não	0					0									
354780	Santo André/SP	Sim	242.439	0	242.348	90	0	90									
354790	Santo Antônio da Alegria/SP	Não		160.000		0		135.000		0			25.000				
354805	Santo Antônio do Aracanguá/SP	Não	146	146	0		0	144	144	0		0	2	2	0		0
354810	Santo Antônio do Jardim/SP	Sim	750	750	0	0	0	0									
354820	Santo Antônio do Pinhal/SP	Sim		80													
316060	Santo Hipólito/MG	Não	135	135	0	0	0	120	120	0	0	0	15	15	0		0
354840	Santópolis do Aguapeí/SP	Sim	6.000	3.000	2.000	1.000	0	1.000									
354850	Santos/SP	Sim	250.242	250.242	0	0	0	0									

TABELA Co02a - INFORMAÇÕES SOBRE QUANTIDADES DE RESÍDUOS SÓLIDOS DOMICILIARES E PÚBLICOS COLETADOS, SEGUNDO O TIPO DE RESÍDUO

 ANO DE
REFERÊNCIA
2009

Município	Ocorrência de coleta de RPU junto com RDO	Quantidade total de resíduos coletados					Quant. de resíduos domiciliares coletados					Quantidade de resíduos públicos coletados				
		Total	Prefeitura	Empresas	Assoc catadores c/apoio Pref.	Outro executor	Total	Prefeitura	Empresas	Assoc catadores c/apoio Pref.	Outro executor	Total	Prefeitura	Empresas	Assoc catadores c/apoio Pref.	Outro executor
		t	t	t	t	t	t	t	t	t	t	t	t	t	t	t
Código	Nome/UF															
Região Sudeste		Co154	Co119	Co116	Co117	Cs048	Co142	Co111	Co108	Co109	Cs048	Co140	Co115	Co112	Co113	Co141
354870	São Bernardo do Campo/SP	Sim	245.896	0	245.296	600	0				600					
354880	São Caetano do Sul/SP	Sim	62.225	62.225	0	0	0				0					
354890	São Carlos/SP	Não	61.787	780	59.763	1.243	0	59.250	0	56.763	1.243	1.243	3.780	780	3.000	0
316105	São Félix de Minas/MG	Sim	414	414	0	0	0				0					
316140	São Francisco do Glória/MG	Não	1.450	1.450	0	0	0	1.440	1.440	0	0	0	10	10	0	0
316110	São Francisco/MG	Não				0				9.260	0			432		
320470	São Gabriel da Palha/ES	Sim														
316160	São Geraldo da Piedade/MG	Não	240	240	0	0	0	216	216	0	0	0	24	24	0	0
316165	São Geraldo do Baixo/MG	Sim	8	8	0	0	0				0					
316170	São Gonçalo do Abaeté/MG	Não	1.460	1.460	0		0	1.278	1.278	0		0	183	183	0	0
316180	São Gonçalo do Pará/MG	Não	2.345	1.865	0	480	0	2.045	1.565	0	480	0	300	300	0	0
330490	São Gonçalo/RJ	Sim	261.178	0	163.469	0	97.709	194.410	0	121.679	0	72.731	66.768	0	41.789	24.979
316210	São Gotardo/MG	Não	16			0					0					
354910	São João da Boa Vista/SP	Não	16.859	0	16.560	115	184	16.859	0	16.560	115	184	0	0	0	0
316230	São João da Mata/MG	Sim				0					0					
354925	São João de Itacema/SP	Sim	446	446	0	0	0				0					
330510	São João de Meriti/RJ	Sim	240.499	41.630	198.439	430	0				430					
316250	São João del Rei/MG	Não	22.620	180	21.840	600	0	22.440	0	21.840	600	0	180	180	0	0
316265	São João do Pacui/MG	Sim		65		0					0					
316280	São João Evangelista/MG	Sim	2.190	2.190	0	0	0				0					
316292	São Joaquim de Bicas/MG	Sim				0					0					
316295	São José da Lapa/MG	Sim	3.180	3.180	0	0	0				0					
330513	São José de Uba/RJ	Sim	70	0	70	0	0				0					
316330	São José do Divino/MG	Sim	800	800	0	0	0				0					
316340	São José do Goiabal/MG	Sim				0					0					
316350	São José do Jacuri/MG	Sim	390	390	0	0	0				0					
354970	São José do Rio Pardo/SP	Não	5.615	5.200	0	415	0	5.415	5.000	0	415	0	200	200	0	0
354980	São José do Rio Preto/SP	Não				780				121.197	780	880		0		
354990	São José dos Campos/SP	Não	172.190	172.190	0	0	0	149.760	149.760	0	0	0	22.430	22.430	0	0
316370	São Lourenço/MG	Não							10.800							
355000	São Luis do Paraitinga/SP	Não		2.412		0			2.400		0			12		
316380	São Miguel do Anta/MG	Não	1.080	1.080	0	0	0	1.000	1.000	0	0	0	80	80	0	0
355030	São Paulo/SP	Não	3.758.981	0	3.743.412	15.568	0	3.662.069	0	3.646.500	15.568	0	96.912	0	96.912	0
330520	São Pedro da Aldeia/RJ	Não				0					0					
316390	São Pedro da União/MG	Não	3.680	2.000	1.680		0	1.680	0	1.680		0	2.000	2.000	0	0
355050	São Pedro do Turvo/SP	Não	1.152	1.152	0	0	0	1.152	1.152	0	0	0	0	0	0	0
355040	São Pedro/SP	Sim	6.720	6.720	0	0	0				0					
320495	São Roque do Canaã/ES	Não				0					0					
355080	São Sebastião da Gramma/SP	Sim	10.000	10.000	0	0	0				0					

TABELA Co02a - INFORMAÇÕES SOBRE QUANTIDADES DE RESÍDUOS SÓLIDOS DOMICILIARES E PÚBLICOS COLETADOS, SEGUNDO O TIPO DE RESÍDUO

 ANO DE
REFERÊNCIA
2009

Município		Ocorrência de coleta de RPU junto com RDO	Quantidade total de resíduos coletados					Quant. de resíduos domiciliares coletados					Quantidade de resíduos públicos coletados				
			Total	Prefeitura	Empresas	Assoc catadores c/apoio Pref.	Outro executor	Total	Prefeitura	Empresas	Assoc catadores c/apoio Pref.	Outro executor	Total	Prefeitura	Empresas	Assoc catadores c/apoio Pref.	Outro executor
Código	Nome/UF		t	t	t	t	t	t	t	t	t	t	t	t	t	t	t
Região Sudeste		Co154	Co119	Co116	Co117	Cs048	Co142	Co111	Co108	Co109	Cs048	Co140	Co115	Co112	Co113		Co141
316450	São Sebastião do Maranhão/MG	Não	456	456	0	0	0	360	360	0	0	0	96	96	0		0
316470	São Sebastião do Paraíso/MG	Sim	14.680	10.950	3.650	80	0				80						
316520	São Thomé das Letras/MG	Sim	1.800	1.800	0	0	0				0						
316500	São Tiago/MG	Sim	300	300	0	0	0				0						
355100	São Vicente/SP	Não	86.421	4.082	82.338	0	0	82.338	0	82.338	0	0	4.082	4.082	0		0
316540	Sapucaí-Mirim/MG	Sim	1.037	864	0	173	0				173						
316550	Sardoá/MG	Sim	1.080	1.080	0	0	0				0						
316553	Sarzedo/MG	Não	4.841	1.921	2.920	0	0	4.745	1.825	2.920	0	0	96	96	0		0
316560	Senador Cortes/MG	Sim				0					0						
316570	Senador Firmino/MG	Não	775	775	0	0	0	735	735	0	0	0	40	40	0		0
316600	Senhora de Oliveira/MG	Sim	547	547	0	0	0				0						
316620	Senhora dos Remédios/MG	Sim	291	291	0	0	0				0						
316640	Seritinga/MG	Sim		120		0					0						
330555	Seropédica/RJ	Não				0					0						
320500	Serra/ES	Não	102.886	0	102.452	434	0	97.313	0	96.878	434	0	5.574	0	5.574		0
355150	Serrana/SP	Não				763.908				8.280	763.908						
316690	Serrania/MG	Não															
316695	Serranópolis de Minas/MG	Sim	183	0	183	0	0				0						
316710	Serro/MG	Não	2.560	244	2.316	0	0	2.016	0	2.016	0	0	544	244	300		0
355170	Sertãozinho/SP	Sim			28.335	276					276						
355180	Sete Barras/SP	Não				0					0						
316720	Sete Lagoas/MG	Sim			36.936	500					500						
330560	Silva Jardim/RJ	Sim	4.200	4.200	0	0	0				0						
316740	Silvianópolis/MG	Não	1.040	1.040	0	0	0	960	960	0	0	0	80	80	0		0
316750	Simão Pereira/MG	Sim															
355210	Socorro/SP	Sim	10.055	10.055	0	0	0				0						
316780	Soledade de Minas/MG	Não	1.130	730	0	400	0	1.116	716	0	400	0	14	14	0		0
355220	Sorocaba/SP	Não	156.395	0	156.195	200	0	152.075	0	151.875	200	0	4.320	0	4.320		0
355240	Sumaré/SP	Não	5.200	850	4.350	0	0	4.700	700	4.000	0	0	500	150	350		0
355270	Tabatinga/SP	Sim	1.382	1.382	0	0	0				0						
355280	Taboão da Serra/SP	Sim	72.010	0	72.000	10	0				10						
355300	Taguai/SP	Não	2.700	2.700	0	0	0	2.600	2.600	0	0	0	100	100	0		0
316800	Taiobeiras/MG	Não	6.445	6.255	50	50	90	6.155	6.055	50	50	0	290	200	0		90
355320	Taiúva/SP	Não		145		0			144		0			1			
355340	Tanabi/SP	Não	3.485	2.970	0	515	0	3.485	2.970	0	515	0					
316805	Taparuba/MG	Sim															
355350	Tapirai/SP	Não	1.740	1.740	0	0	0	1.728	1.728	0	0	0	12	12	0		0
355370	Taquaritinga/SP	Não	18.848	12.800	48	0	6.000	10.848	10.800	48	0	0	8.000	2.000	0		6.000
355380	Taquarituba/SP	Sim	2.908	2.738	0	170	0				170						

TABELA Co02a - INFORMAÇÕES SOBRE QUANTIDADES DE RESÍDUOS SÓLIDOS DOMICILIARES E PÚBLICOS COLETADOS, SEGUNDO O TIPO DE RESÍDUO

 ANO DE
REFERÊNCIA
2009

Município		Ocorrência de coleta de RPU junto com RDO	Quantidade total de resíduos coletados					Quant. de resíduos domiciliares coletados					Quantidade de resíduos públicos coletados				
			Total	Prefeitura	Empresas	Assoc catadores c/apoio Pref.	Outro executor	Total	Prefeitura	Empresas	Assoc catadores c/apoio Pref.	Outro executor	Total	Prefeitura	Empresas	Assoc catadores c/apoio Pref.	Outro executor
Código	Nome/UF		t	t	t	t	t	t	t	t	t	t	t	t	t	t	t
Região Sudeste		Co154	Co119	Co116	Co117	Cs048	Co142	Co111	Co108	Co109	Cs048	Co140	Co115	Co112	Co113		Co141
355395	Tarumã/SP	Não	1.854	1.804	50	0	0	1.804	1.804	0	0	0	50	0	50		0
355400	Tatui/SP	Não				1.657					1.657						
355410	Taubaté/SP	Sim	107.640	107.640	0		0										
316860	Teófilo Otoni/MG	Sim	16.425	0	16.425	0	0				0						
330580	Teresópolis/RJ	Sim															
355440	Terra Roxa/SP	Sim		230													
355450	Tietê/SP	Não				0		8.700	8.700	0	0	0					
355460	Timburi/SP	Não		480		0			288		0			192			
316900	Tocantins/MG	Não	2.141	2.141	0	0	0	2.141	2.141	0	0	0	0	0	0		0
355465	Torre de Pedra/SP	Sim				0					0						
355475	Trabiju/SP	Não	580	580	0		0	540	540	0		0	40	40	0		0
355480	Tremembé/SP	Não	7.185	7.185	0	0	0	6.185	6.185	0	0	0	1.000	1.000	0		0
316930	Três Corações/MG	Sim	14.758	936	12.600	22	1.200				22						
355490	Três Fronteiras/SP	Sim		100													
316935	Três Marias/MG	Não		24		0			20		0			4			
316940	Três Pontas/MG	Sim	36	28	0	8	0				8						
316950	Tumiritinga/MG	Não		648					576					72			
355500	Tupã/SP	Não	14.700	14.700	0	0	0	13.200	13.200	0	0	0	1.500	1.500	0		0
355520	Turiúba/SP	Sim	468	468	0	0	0				0						
355530	Turmalina/SP	Não	1.657	1.643	0	15	0	127	1.278	0	15	0	365	365	0		0
316990	Ubaí/MG	Sim			28.800	0					0						
317000	Ubaí/MG	Sim				0					0						
317010	Uberaba/MG	Não			79.830	4.128				78.000	4.128				1.830		
317020	Uberlândia/MG	Sim	142.519	0	142.519	0	0				0						
355550	Ubirajara/SP	Sim	680	680	0	0	0				0						
317040	Unai/MG	Não	19.000	19.000	0		0	15.000	15.000	0		0	4.000	4.000	0		0
317043	União de Minas/MG	Sim				0					0						
355580	Urânia/SP	Não				0					0						
317047	Uruana de Minas/MG	Não	542.400	542.400	0	0	0	189.840	189.840	0	0	0	352.560	352.560	0		0
355600	Urupês/SP	Sim	2.400	2.400	0	0	0				0						
355620	Valinhos/SP	Sim		32.388		360					360						
317060	Vargem Bonita/MG	Sim	144	144	0	0	0				0						
355640	Vargem Grande do Sul/SP	Sim	9.000	9.000	0	0	0				0						
355645	Vargem Grande Paulista/SP	Não	12.014	300	11.520	194	0	11.714	0	11.520	194	0	300	300	0		0
317070	Varginha/MG	Não	29.530	1.530	28.000	0	0	28.000	0	28.000	0	0	1.530	1.530	0		0
317075	Varjão de Minas/MG	Sim				0					0						
355650	Várzea Paulista/SP	Não	23.339	0	23.339	0	0	15.179	0	15.179	0	0	8.160	0	8.160		0
317090	Varzelândia/MG	Sim	1.080	1.080	0	0	0				0						
317100	Vazante/MG	Sim															

TABELA Co02a - INFORMAÇÕES SOBRE QUANTIDADES DE RESÍDUOS SÓLIDOS DOMICILIARES E PÚBLICOS COLETADOS, SEGUNDO O TIPO DE RESÍDUO

 ANO DE
REFERÊNCIA
2009

Município		Ocorrência de coleta de RPU junto com RDO	Quantidade total de resíduos coletados					Quant. de resíduos domiciliares coletados					Quantidade de resíduos públicos coletados				
			Total	Prefeitura	Empresas	Assoc catadores c/apoio Pref.	Outro executor	Total	Prefeitura	Empresas	Assoc catadores c/apoio Pref.	Outro executor	Total	Prefeitura	Empresas	Assoc catadores c/apoio Pref.	Outro executor
			t	t	t	t	t	t	t	t	t	t	t	t	t	t	t
Região Sudeste		Co154	Co119	Co116	Co117	Cs048	Co142	Co111	Co108	Co109	Cs048	Co140	Co115	Co112	Co113		Co141
320506	Venda Nova do Imigrante/ES	Não	3.538	3.538	0	0	0	3.538	3.538	0	0	0		0	0		0
320517	Vila Valério/ES	Sim				0					0						
320520	Vila Velha/ES	Não				0					0						
355670	Vinhedo/SP	Sim	18.203	0	18.203	0	0				0						
355680	Viradouro/SP	Sim	3.830	400	3.430	0	0				0						
317180	Virginópolis/MG	Sim	908	908	0		0										
317200	Visconde do Rio Branco/MG	Não	7.512	7.415	0	97	0	7.296	7.199	0	97	0	216	216	0		0
320530	Vitória/ES	Não	116.022	0	115.598	424	0	116.022	0	115.598	424	0	0	0	0		0
330630	Volta Redonda/RJ	Sim	61.355	0	61.355		0										
355700	Votorantim/SP	Não	27.011	26.911	0	100	0	25.666	25.566	0	100	0	1.345	1.345	0		0
355710	Votuporanga/SP	Sim	655	0	200	325	130				325						

TABELA Co02b
INFORMAÇÕES SOBRE QUANTIDADES DE RESÍDUOS SÓLIDOS
DOMICILIARES E PÚBLICOS COLETADOS,
SEGUNDO A NATUREZA DO AGENTE-EXECUTOR

TABELA Co02b - INFORMAÇÕES SOBRE QUANTIDADES DE RESÍDUOS SÓLIDOS DOMICILIARES E PÚBLICOS COLETADOS, SEGUNDO A NATUREZA DO AGENTE-EXECUTOR

 ANO DE
REFERÊNCIA
2009

Município		Ocorrência de coleta de RPU junto com RDO	Qtde. total de resíduos coletados			Qtde. total coletada por agente público			Qtde. total coletada por agente privado			Qtde. Tot. col. por catadores c/apoio Pref.			Qtde. total coletada por outros agentes		
			Total	Domiciliar	Público	Total	Domiciliar	Público	Total	Domiciliar	Público	Total = Domiciliar	Domiciliar	Público	Total	Domiciliar	Público
Código	Nome/UF		t	t	t	t	t	t	t	t	t	t	t	t	t	t	t
Região Sudeste		Co154	Co119	Co111	Co115	Co116	Co108	Co112	Co117	Co109	Co113	Cs048	Cs048		Co142	Co140	Co141
310010	Abadia dos Dourados/MG	Não															
310030	Abre Campo/MG	Não				1.200	1.200					0	0				
310040	Acaiaca/MG	Sim				720											
350010	Adamantina/SP	Sim										0	0				
350020	Adolfo/SP	Sim	780			780			0			0	0		0		
310070	Água Comprida/MG	Sim										0	0				
320016	Água Doce do Norte/ES	Sim				1.393						0	0				
350040	Águas da Prata/SP	Não	156	156	0	0	0	0	80	80	0	76	76		0	0	0
350050	Águas de Lindóia/SP	Não	6.960	5.160	1.800	6.960	5.160	1.800	0	0	0	0	0		0	0	0
350055	Águas de Santa Bárbara/SP	Sim	5.475			5.475			0			0	0		0		
350060	Águas de São Pedro/SP	Não	1.300	1.080	220	0	0	0	1.300	1.080	220	0	0		0	0	0
310120	Aiuruoca/MG	Sim										0	0				
350110	Alto Alegre/SP	Não															
320035	Alto Rio Novo/ES	Sim										0	0				
350115	Alumínio/SP	Sim	5.220			0			5.100			120	120		0		
350120	Álvares Florence/SP	Não															
350160	Americana/SP	Sim	60.035			60.035			0			0	0		0		
350170	Américo Brasiliense/SP	Sim	7.177			5.178			880			108	108		1.011		
350180	Américo de Campos/SP	Sim															
350190	Amparo/SP	Sim	14.244	13.944		13.944			0			300	300		0		
310260	Andradas/MG	Sim	13.425			13.000			0			425	425		0		
350220	Angatuba/SP	Não	2.294	2.276	19	1.860	1.841	19	4	4	0	430	430		0	0	0
330010	Angra dos Reis/RJ	Sim							146.635								
350230	Anhembi/SP	Sim	829			829			0			0	0		0		
310290	Antônio Carlos/MG	Não										0	0				
310310	Antônio Prado de Minas/MG	Não	300	200	100	300	200	100	0	0	0	0	0		0	0	0
350260	Aparecida d'Oeste/SP	Sim				2.407.104						0	0				
350270	Apiaí/SP	Sim	144.000	144.000	0	144.000	144.000	0	0	0	0	0	0		0	0	0
350280	Araçatuba/SP	Não	51.300	50.300	1.000	0	0	0	51.000	50.000	1.000	300	300		0	0	0
320060	Aracruz/ES	Sim	16.895			0			16.895			0	0		0		
310350	Araguari/MG	Não								25.000		0	0				
350315	Arapeí/SP	Sim	252			252			0			0	0		0		
310380	Arapuá/MG	Não	288	200	88	288	200	88	0	0	0	0	0		0	0	0
350330	Araras/SP	Não					26.400					0	0				
350335	Arco-Íris/SP	Não				307	297	11									
330023	Armação dos Búzios/RJ	Não	16.408	16.408	0	0	0	0	16.408	16.408	0	0	0		0	0	0
350400	Assis/SP	Não	25.534	25.534		25.200	25.200		0	0		334	334		0	0	
350410	Atibaia/SP	Sim										922	922				
350430	Avai/SP	Não				132	72	60									

TABELA Co02b - INFORMAÇÕES SOBRE QUANTIDADES DE RESÍDUOS SÓLIDOS DOMICILIARES E PÚBLICOS COLETADOS, SEGUNDO A NATUREZA DO AGENTE-EXECUTOR

 ANO DE
REFERÊNCIA
2009

Município	Ocorrência de coleta de RPU junto com RDO	Qtde. total de resíduos coletados			Qtde. total coletada por agente público			Qtde. total coletada por agente privado			Qtde. Tot. col. por catadores c/apoio Pref.			Qtde. total coletada por outros agentes		
		Total	Domiciliar	Público	Total	Domiciliar	Público	Total	Domiciliar	Público	Total = Domiciliar	Domiciliar	Público	Total	Domiciliar	Público
		t	t	t	t	t	t	t	t	t	t	t	t	t	t	t
Região Sudeste	Co154	Co119	Co111	Co115	Co116	Co108	Co112	Co117	Co109	Co113	Cs048	Cs048		Co142	Co140	Co141
350440 Avanhandava/SP	Não	1.896	936	960	1.896	936	960	0	0	0				0	0	0
350460 Bady Bassitt/SP	Sim	3.379			0			3.379			0	0		0		
310490 Baependi/MG	Não	288	0	288	288	0	288	0	0	0	0	0		0	0	0
320080 Baixo Guandu/ES	Não	10.800	7.200	3.600	0	0	0	10.800	7.200	3.600	0	0		0	0	0
350470 Balbinos/SP	Sim	830			829			1			0	0		0		
350500 Barão de Antonina/SP	Sim	180			180			0			0	0		0		
310550 Barão de Monte Alto/MG	Sim	621			73			548			0	0		0		
310560 Barbacena/MG	Sim	21.600			21.600			0			0	0		0		
350510 Barbosa/SP	Sim	1.008			995			13			0	0		0		
350520 Bariri/SP	Não	12.336	6.336	6.000	3.000	0	3.000	9.336	6.336	3.000	0	0		0	0	0
350530 Barra Bonita/SP	Não	7.231	6.316	915	7.015	6.100	915	0	0	0	120	120		96	96	0
350535 Barra do Chapéu/SP	Sim	858			304			554			0	0		0		
330030 Barra do Pirai/RJ	Não	24.120	19.800	4.320	4.320	0	4.320	19.440	19.440	0	360	360		0	0	0
350540 Barra do Turvo/SP	Não										0	0				
310570 Barra Longa/MG	Sim	1.200			1.200			0			0	0		0		
330040 Barra Mansa/RJ	Não										573	573				
350570 Barueri/SP	Não	93.042	79.627	13.415	0	0	0	92.029	78.614	13.415	1.013	1.013		0	0	0
350580 Bastos/SP	Não				5.980	4.380	1.600				0	0				
350600 Bauru/SP	Sim	77.337			77.337			0			0	0		0		
310600 Bela Vista de Minas/MG	Sim				1.109						0	0				
310610 Belmiro Braga/MG	Sim	480			0			480			0	0		0		
310620 Belo Horizonte/MG	Não	603.591	561.846	41.745		59.540			498.132		4.174	4.174			0	
350620 Bento de Abreu/SP	Sim										0	0				
310650 Berilo/MG	Não				336	252	84				0	0				
350630 Bernardino de Campos/SP	Não	928	874	54	928	874	54	0	0	0	0	0		0	0	0
310670 Betim/MG	Sim	77.306			0			76.298			1.008	1.008		0		
310690 Bicas/MG	Sim										0	0				
350640 Bilac/SP	Não	1.950	1.800	150	1.950	1.800	150	0	0	0	0	0		0	0	0
350650 Birigui/SP	Sim										0	0				
310710 Boa Esperança/MG	Não	14.000	11.000	3.000	14.000	11.000	3.000	0	0	0	0	0		0	0	0
350680 Bocaina/SP	Não	3.030	2.880		3.030	2.880	150	0	0	0	0	0		0	0	0
350690 Bofete/SP	Sim				5						0	0				
350700 Boituva/SP	Sim	11.913			1.520			9.932			461	461		0		
330060 Bom Jesus do Itabapoana/RJ	Sim	5			3			2			0	0		0		
310790 Bom Repouso/MG	Sim	1.008			1.008			0			0	0		0		
310810 Bonfim/MG	Sim				72						0	0				
310825 Bonito de Minas/MG	Sim										0	0				
350730 Boracéia/SP	Não	828	648	180	828	648	180	0	0	0	0	0		0	0	0
350745 Borebi/SP	Não	108	72	36	108	72	36	0	0	0	0	0		0	0	0

TABELA Co02b - INFORMAÇÕES SOBRE QUANTIDADES DE RESÍDUOS SÓLIDOS DOMICILIARES E PÚBLICOS COLETADOS, SEGUNDO A NATUREZA DO AGENTE-EXECUTOR

 ANO DE
REFERÊNCIA
2009

Município	Ocorrência de coleta de RPU junto com RDO	Qtde. total de resíduos coletados			Qtde. total coletada por agente público			Qtde. total coletada por agente privado			Qtde. Tot. col. por catadores c/apoio Pref.			Qtde. total coletada por outros agentes		
		Total	Domiciliar	Público	Total	Domiciliar	Público	Total	Domiciliar	Público	Total = Domiciliar	Domiciliar	Público	Total	Domiciliar	Público
		t	t	t	t	t	t	t	t	t	t	t	t	t	t	t
Região Sudeste	Co154	Co119	Co111	Co115	Co116	Co108	Co112	Co117	Co109	Co113	Cs048	Cs048		Co142	Co140	Co141
310840 Botelhos/MG	Não	3.240	2.520	720	2.520	1.800	720	0	0	0	720	720		0	0	0
350750 Botucatu/SP	Não	38.900	33.900	5.000	37.400	32.400	5.000	0	0	0	1.500	1.500		0	0	0
310860 Brasília de Minas/MG	Sim	4.100			4.100			0			0	0		0		
310890 Brasópolis/MG	Não										0	0				
350775 Brejo Alegre/SP	Não	984	864	120	984	864	120	0	0	0	0	0		0	0	0
310920 Buenópolis/MG	Não				676	576	100				0	0				
350800 Buri/SP	Não	2.125	2.040	85	2.125	2.040	85	0	0	0	0	0		0	0	0
350810 Buritama/SP	Sim	2.328			2.304			0			24	24		0		
310930 Buritis/MG	Não					2.304	540				0	0				
310940 Buritizeiro/MG	Não	5.706	5.706	0	0	0	0	5.706	5.706	0	0	0		0	0	0
330070 Cabo Frio/RJ	Não							62.000	54.000	8.000	0	0				
310950 Cabo Verde/MG	Não	7	6	0	7	6	0	0	0	0				0	0	0
350840 Cabreúva/SP	Sim										0	0				
350850 Caçapava/SP	Não	20.950	20.630	320	420	300	120	20.200	20.000	200	180	180		150	150	0
310960 Cachoeira da Prata/MG	Não	600			600			0						0		
310970 Cachoeira de Minas/MG	Sim	1.768			1.560			0			208	208		0		
350870 Caconde/SP	Não	2.310	2.280	30	2.310	2.280	30	0	0	0	0	0		0	0	0
311000 Caeté/MG	Não	9.507	5.187	4.320	1.440	0	1.440	8.067	5.187	2.880	0	0		0	0	0
311010 Caiana/MG	Não										0	0				
350920 Cajamar/SP	Sim	17.020			0			17.020			0	0		0		
350925 Cajati/SP	Não										0	0				
350940 Cajuru/SP	Sim	7.265			1.860			5.400			0	0		5		
330090 Cambuci/RJ	Não	560	360	200	560	360	200	0	0	0	0	0		0	0	0
350950 Campinas/SP	Sim	366.347			998			365.349			0	0		0		
311140 Campo Florido/MG	Não	995	923	72	72	0	72	921	921	0	0	0		2	2	0
350960 Campo Limpo Paulista/SP	Sim	16.551			0			15.882			670	670		0		
311150 Campos Altos/MG	Sim	5.157			5.105			0			52	52		0		
330100 Campos dos Goytacazes/RJ	Sim	110.000												110.000		
311190 Cana Verde/MG	Sim										0	0				
351000 Cândido Mota/SP	Não	7.555	7.005	550	6.755	6.205	550	0	0	0	250	250		0	0	0
311205 Cantagalo/MG	Sim				172						0	0				
330110 Cantagalo/RJ	Não		2.754			0			2.754		0	0			0	
351020 Capão Bonito/SP	Não	11.945	5.920	6.025	6.800	800	6.000	3.150	3.150	0	1.945	1.945		50	25	25
311210 Caparaó/MG	Sim	216			216			0			0	0		0		
351030 Capela do Alto/SP	Sim				2.582.000						0	0				
311250 Capim Branco/MG	Sim				960						0	0				
311260 Capinópolis/MG	Não	2.400	1.920	480	2.400	1.920	480	0	0	0	0	0		0	0	0
311265 Capitão Andrade/MG	Sim	548			548			0			0	0		0		
311270 Capitão Enéas/MG	Sim	7.000			7.000			0						0		

TABELA Co02b - INFORMAÇÕES SOBRE QUANTIDADES DE RESÍDUOS SÓLIDOS DOMICILIARES E PÚBLICOS COLETADOS, SEGUNDO A NATUREZA DO AGENTE-EXECUTOR

 ANO DE
REFERÊNCIA
2009

Município	Ocorrência de coleta de RPU junto com RDO	Qtde. total de resíduos coletados			Qtde. total coletada por agente público			Qtde. total coletada por agente privado			Qtde. Tot. col. por catadores c/apoio Pref.			Qtde. total coletada por outros agentes		
		Total	Domiciliar	Público	Total	Domiciliar	Público	Total	Domiciliar	Público	Total = Domiciliar	Domiciliar	Público	Total	Domiciliar	Público
		t	t	t	t	t	t	t	t	t	t	t	t	t	t	t
Região Sudeste	Co154	Co119	Co111	Co115	Co116	Co108	Co112	Co117	Co109	Co113	Cs048	Cs048		Co142	Co140	Co141
311300 Carai/MG	Sim	1.800			1.100			700			0	0		0		
311350 Carbonita/MG	Não	1.050	1.000	50	1.050	1.000	50	0	0	0	0	0		0	0	0
351070 Cardoso/SP	Não	1.800	1.440	360	1.800	1.440	360	0	0	0	0	0		0	0	0
311370 Carlos Chagas/MG	Não	3.290	2.940	350	0	0	0	3.050	2.700	350	240	240		0	0	0
311390 Carmo da Cachoeira/MG	Sim	6			6			0			0	0		0		
311410 Carmo de Minas/MG	Sim										0	0				
311440 Carmo do Rio Claro/MG	Sim	3.308			2.808			0			500	500		0		
311460 Carrancas/MG	Sim	365			365			0			0	0		0		
311470 Carvalhópolis/MG	Não															
351080 Casa Branca/SP	Não		4.800			0		4.800			0	0			0	
351090 Cássia dos Coqueiros/SP	Sim				120						0	0				
311510 Cássia/MG	Não	4.580	3.780	800	3.320	2.520	800	0	0	0	1.260	1.260		0	0	0
320140 Castelo/ES	Não							0	0	0	660	660		0	0	0
351110 Catanduva/SP	Sim	49.815			0			49.200			615	615		0		
311540 Catas Altas da Noruega/MG	Sim	432			432			0			0	0		0		
311535 Catas Altas/MG	Sim	550			550			0			0	0		0		
351120 Catiguá/SP	Não	1.776	1.296	480	1.776	1.296	480	0	0	0	0	0		0	0	0
311547 Catuti/MG	Sim	922			922			0			0	0		0		
351150 Cerquilho/SP	Não				7.925	7.925					780	780				
351160 Cesário Lange/SP	Sim	1.272			1.272			0			0	0		0		
351170 Charqueada/SP	Não										360	360				
311630 Cipotânea/MG	Sim	292			292			0			0	0		0		
320150 Colatina/ES	Sim	31.508			30.293			0			1.215	1.215		0		
351200 Colina/SP	Não										200	200				
311690 Comendador Gomes/MG	Sim	1.800			1.800			0			0	0		0		
330095 Comendador Levy Gasparian/RJ	Sim	4			4			0			0	0		0		
311520 Conceição da Barra de Minas/MG	Não	146	144	2	146	144	2	0	0	0				0	0	0
320160 Conceição da Barra/ES	Sim				5.760						0	0				
311740 Conceição de Ipanema/MG	Sim	2			2			0			0	0		0		
330140 Conceição de Macabu/RJ	Sim							21.000			0	0				
311787 Confins/MG	Não	121	115	6	121	115	6	0	0	0	0	0		0	0	0
311790 Congonhal/MG	Sim	1.584			1.584			0			0	0		0		
311800 Congonhas/MG	Sim										0	0				
311820 Conquista/MG	Sim										0	0				
311830 Conselheiro Lafaiete/MG	Não	20.940	19.380	1.560	0	0	0	20.280	18.720	1.560	660	660		0	0	0
311850 Consolação/MG	Sim	115			115			0			0	0		0		
311860 Contagem/MG	Não	240.731	201.588	39.143	0	0	0	212.584	173.441	39.143	1.206	1.206		26.941	26.941	0
311870 Coqueiral/MG	Sim										0	0				
330150 Cordeiro/RJ	Sim	6.456			0			6.456			0	0		0		

TABELA Co02b - INFORMAÇÕES SOBRE QUANTIDADES DE RESÍDUOS SÓLIDOS DOMICILIARES E PÚBLICOS COLETADOS, SEGUNDO A NATUREZA DO AGENTE-EXECUTOR

 ANO DE
REFERÊNCIA
2009

Município	Ocorrência de coleta de RPU junto com RDO	Qtde. total de resíduos coletados			Qtde. total coletada por agente público			Qtde. total coletada por agente privado			Qtde. Tot. col. por catadores c/apoio Pref.			Qtde. total coletada por outros agentes		
		Total	Domiciliar	Público	Total	Domiciliar	Público	Total	Domiciliar	Público	Total = Domiciliar	Domiciliar	Público	Total	Domiciliar	Público
		t	t	t	t	t	t	t	t	t	t	t	t	t	t	t
Região Sudeste	Co154	Co119	Co111	Co115	Co116	Co108	Co112	Co117	Co109	Co113	Cs048	Cs048		Co142	Co140	Co141
311900 Cordislândia/MG	Sim	2.800			2.800			0			0	0		0		
311940 Coronel Fabriciano/MG	Não	50.500	19.000	32.000	32.000	0	32.000	18.000	18.000	0	500	500		0	500	0
312000 Córrego Novo/MG	Sim	2.700			2.700			0			0	0		0		
351270 Corumbatai/SP	Não	516	516	0	516	516	0	0	0	0	0	0		0	0	0
351290 Cosmorama/SP	Não				1.162	1.162										
312050 Cristina/MG	Não	922	864	58	922	864	58	0	0	0	0	0		0	0	0
351330 Cruzália/SP	Não										0	0				
351340 Cruzeiro/SP	Não	13.110	12.960	150	150	0	150	12.960	12.960	0	0	0		0	0	0
312090 Curvelo/MG	Sim	5.899			5.760			0			139	139		0		
312110 Delfim Moreira/MG	Sim	646			162			484			0	0		0		
351370 Descalvado/SP	Não	5.735			5.735			0			0	0		0		
312130 Descoberto/MG	Não	307	307	0	307	307	0	0	0	0	0	0		0	0	0
312140 Desterro de Entre Rios/MG	Sim	570			570			0			0	0		0		
312150 Desterro do Melo/MG	Sim				98						0	0				
351380 Diadema/SP	Sim	120.558			430			118.788			1.341	1.341		0		
351385 Dirce Reis/SP	Não	293	245	48	293	245	48	0	0	0	0	0		0	0	0
312220 Divinolândia de Minas/MG	Sim	511			511			0			0	0		0		
351390 Divinolândia/SP	Sim	2.016			2.016			0			0	0		0		
312230 Divinópolis/MG	Sim				44.456						600	600				
312240 Divisa Nova/MG	Sim	720			720			0			0	0		0		
351410 Dois Córregos/SP	Não										0	0				
351420 Dolcinópolis/SP	Sim				2.592						0	0				
312250 Dom Cavati/MG	Sim	1.500			1.500			0			0	0		0		
312290 Dona Eusébia/MG	Sim				900						0	0				
312310 Dolores de Guanhões/MG	Sim	234	233	1	234	233	1	0	0	0	0	0		0	0	0
312340 Doloresópolis/MG	Sim										0	0				
351450 Duartina/SP	Não				2.554	2.518	36				0	0				
330170 Duque de Caxias/RJ	Não	312.378	223.881	88.497	0	0	0	312.378	223.881	88.497	0	0		0	0	0
351480 Eldorado/SP	Não										180	180				
351490 Elias Fausto/SP	Não	29	21	8	23	15	8	6	6	0	0	0		0	0	0
312360 Elói Mendes/MG	Sim	3.340			3.084			0			256	256		0		
351495 Embaúba/SP	Sim										0	0				
351500 Embu/SP	Não	93.598	57.861	35.737	34.560	0	34.560	58.858	57.681	1.177	180	180		0	0	0
351515 Engenheiro Coelho/SP	Não	151	127	24	144	120	24	0	0	0	0	0		7	7	0
312385 Entre Folhas/MG	Sim	1.400			1.400			0			0	0		0		
351519 Espírito Santo do Turvo/SP	Sim	420			360			0			60	60		0		
312460 Estrela Dalva/MG	Sim										0	0				
351530 Estrela do Norte/SP	Não	1.200	720	480	1.200	720	480	0	0	0	0	0		0	0	0
351520 Estrela d'Oeste/SP	Não	1.050	700	350	1.050	700	350	0	0	0	0	0		0	0	0

TABELA Co02b - INFORMAÇÕES SOBRE QUANTIDADES DE RESÍDUOS SÓLIDOS DOMICILIARES E PÚBLICOS COLETADOS, SEGUNDO A NATUREZA DO AGENTE-EXECUTOR

 ANO DE
REFERÊNCIA
2009

Município	Ocorrência de coleta de RPU junto com RDO	Qtde. total de resíduos coletados			Qtde. total coletada por agente público			Qtde. total coletada por agente privado			Qtde. Tot. col. por catadores c/apoio Pref.			Qtde. total coletada por outros agentes		
		Total	Domiciliar	Público	Total	Domiciliar	Público	Total	Domiciliar	Público	Total = Domiciliar	Domiciliar	Público	Total	Domiciliar	Público
		t	t	t	t	t	t	t	t	t	t	t	t	t	t	t
Região Sudeste	Co154	Co119	Co111	Co115	Co116	Co108	Co112	Co117	Co109	Co113	Cs048	Cs048		Co142	Co140	Co141
351560 Fernando Prestes/SP	Sim	4.000			4.000			0			0	0		0		
351570 Ferraz de Vasconcelos/SP	Sim										1.000	1.000				
351590 Floreal/SP	Não	365	315	50	365	315	50	0	0	0	0	0		0	0	0
351600 Flórida Paulista/SP	Sim	21.104			11.456			0			9.620	9.620		28		
351610 Florínia/SP	Sim	192			192			0			0	0		0		
312610 Formiga/MG	Sim	286									178	178				
312640 Fortuna de Minas/MG	Não	2.212	2.200	12	2.212	2.200	12	0	0	0	0	0		0	0	0
351620 Franca/SP	Não							76.894			0	0				
312650 Francisco Badaró/MG	Sim	1.935			1.935			0			0	0		0		
312675 Franciscópolis/MG	Sim	216			216			0			0	0		0		
312695 Frei Lagonegro/MG	Sim				75						0	0				
312705 Fronteira dos Vales/MG	Sim										0	0				
312710 Frutal/MG	Sim	14.400			14.400			0			0	0		0		
312733 Gameleiras/MG	Sim				120						0	0				
351670 Garça/SP	Sim	8.200			0			8.200			0	0		0		
351680 Gastão Vidigal/SP	Não	2.016	2.016	0	2.016	2.016	0	0	0	0	0	0		0	0	0
351690 General Salgado/SP	Não										150	150				
351700 Getulina/SP	Não	6.200	6.000	200	6.200	6.000	200	0	0	0	0	0		0	0	0
312735 Glaucilândia/MG	Sim	7			7			0			0	0		0		
351710 Glicério/SP	Não										0	0				
312737 Goiabeira/MG	Sim															
312750 Gonzaga/MG	Sim	448			448			0			0	0		0		
312760 Gouveia/MG	Sim	720			720			0			0	0		0		
320225 Governador Lindenberg/ES	Sim										0	0				
312770 Governador Valadares/MG	Não										0	0				
312780 Grão Mogol/MG	Não	509	336	173	509	336	173	0	0	0	0	0		0	0	0
320230 Guaçu/ES	Não	3.606	3.600	6	3.606	3.600	6	0	0	0	0	0		0	0	0
351720 Guaicara/SP	Não	3.120	2.800	320	3.120	2.800	320	0	0	0	0	0		0	0	0
312800 Guanhães/MG	Não	4.518	4.448	70	4.302	4.232	70	216	216	0	0	0		0	0	0
351750 Guapiaçu/SP	Sim	4.036			36			4.000			0	0		0		
312840 Guarani/MG	Sim	778			778			0			0	0		0		
351810 Guarantã/SP	Não				1.440.000	1.440.000					0	0				
351830 Guararema/SP	Sim										0	0				
351840 Guaratinguetá/SP	Não							22.473	22.473		780	780				
351860 Guariba/SP	Não	11.780	7.880	3.900	10.700	6.800	3.900	0	0	0	1.080	1.080		0	0	0
351870 Guarujá/SP	Sim	122.836			0			122.836			0	0		0		
351880 Guarulhos/SP	Não	337.742	312.961	24.781	335.725	310.944	24.781	0	0	0	2.017	2.017		0	0	0
351885 Guataporã/SP	Sim	720			720			0			0	0		0		
312880 Guidoal/MG	Não				1.748	1.623	125				0	0				

TABELA Co02b - INFORMAÇÕES SOBRE QUANTIDADES DE RESÍDUOS SÓLIDOS DOMICILIARES E PÚBLICOS COLETADOS, SEGUNDO A NATUREZA DO AGENTE-EXECUTOR

 ANO DE
REFERÊNCIA
2009

Município	Ocorrência de coleta de RPU junto com RDO	Qtde. total de resíduos coletados			Qtde. total coletada por agente público			Qtde. total coletada por agente privado			Qtde. Tot. col. por catadores c/apoio Pref.			Qtde. total coletada por outros agentes		
		Total	Domiciliar	Público	Total	Domiciliar	Público	Total	Domiciliar	Público	Total = Domiciliar	Domiciliar	Público	Total	Domiciliar	Público
		t	t	t	t	t	t	t	t	t	t	t	t	t	t	t
Código	Nome/UF															
Região Sudeste	Co154	Co119	Co111	Co115	Co116	Co108	Co112	Co117	Co109	Co113	Cs048	Cs048		Co142	Co140	Co141
351890	Guzolândia/SP	Sim	1.111		1.111			0						0		
351900	Herculândia/SP	Não	2.500	1.540	960	2.500	1.540	960	0	0	0	0		0	0	0
351907	Hortolândia/SP	Não	38.707	38.707	0	0	0	38.625	38.625	0	82	82		0	0	0
351910	Iacanga/SP	Não			1.721	1.721					0	0				
312930	Iapu/MG	Sim			27						0	0				
351925	Iaras/SP	Não			936	864	72				0	0				
351940	Ibirá/SP	Sim	3.690		3.650			0						40		
320250	Ibiraçu/ES	Sim									0	0				
351950	Ibirarema/SP	Não	612	600	12	612	600	12	0	0	0	0		0	0	0
312980	Ibirité/MG	Sim	910		888			0			22	22		0		
313000	Ibituruna/MG	Sim	336		336			0			0	0		0		
313010	Igarapé/MG	Não	5.795	5.195	600	600	0	600	4.740	4.740	0	455	455	0	0	0
330187	Iguaba Grande/RJ	Não						6.265	6.259	7	0	0				
352030	Iguape/SP	Sim									472	472				
352040	Ilhabela/SP	Não			15.000	8.000	7.000									
313050	Ilicínea/MG	Não			4.395						15	15				
352050	Indaiatuba/SP	Sim	53.357		0			53.357			0	0		0		
313070	Indianópolis/MG	Sim	1.643		1.643			0			0	0		0		
313120	Ipanema/MG	Não									0	0				
313130	Ipatinga/MG	Sim	56.180		0			56.126			54	54		0		
352100	Iperó/SP	Não		3.550		3.550			0		0	0			0	
352110	Ipeúna/SP	Não			970	960	10				0	0				
352140	Iracemápolis/SP	Não			3.498	3.468	30				144	144				
352170	Itaberá/SP	Não	2.800	2.440	360	2.760	2.400	360	0	0	0	40	40	0	0	0
313170	Itabira/MG	Não	25.920	25.920	0	25.920	25.920	0	0	0	0	0		0	0	0
313180	Itabirinha/MG	Sim	1.520		1.520			0			0	0		0		
313190	Itabirito/MG	Sim	9.130		0			9.125			5	5		0		
330190	Itaboraí/RJ	Sim	31.926		31.926			0			0	0		0		
330200	Itaguaí/RJ	Não							21.879		0	0				
313220	Itaguara/MG	Sim	1.837		1.837			0			0	0		0		
352180	Itaí/SP	Não			4.800	3.360	1.440				0	0				
313230	Itaipé/MG	Sim	1.825		1.825			0			0	0		0		
352190	Itajobi/SP	Não			2.555	2.190	365				0	0				
313240	Itajubá/MG	Sim	18.970		0			18.648			322	322		0		
330205	Itaiva/RJ	Sim	4.328			3.100			1.550		0	0				
313290	Itamogi/MG	Não	3.079	679	2.400	3.079	679	2.400	0	0	0	0	0	0	0	0
313300	Itamonte/MG	Não	3.280	2.880	400	2.880	2.880	0	400	0	400	0	0	0	0	0
352210	Itanhaém/SP	Não	28.130	23.130	5.000	5.000	0	5.000	23.130	23.130	0			0	0	0
313310	Itanhandu/MG	Não	3.000	2.500	500	3.000	2.500	500	0	0	0	0	0	0	0	0

TABELA Co02b - INFORMAÇÕES SOBRE QUANTIDADES DE RESÍDUOS SÓLIDOS DOMICILIARES E PÚBLICOS COLETADOS, SEGUNDO A NATUREZA DO AGENTE-EXECUTOR

 ANO DE
REFERÊNCIA
2009

Município	Ocorrência de coleta de RPU junto com RDO	Qtde. total de resíduos coletados			Qtde. total coletada por agente público			Qtde. total coletada por agente privado			Qtde. Tot. col. por catadores c/apoio Pref.			Qtde. total coletada por outros agentes		
		Total	Domiciliar	Público	Total	Domiciliar	Público	Total	Domiciliar	Público	Total = Domiciliar	Domiciliar	Público	Total	Domiciliar	Público
		t	t	t	t	t	t	t	t	t	t	t	t	t	t	t
Região Sudeste	Co154	Co119	Co111	Co115	Co116	Co108	Co112	Co117	Co109	Co113	Cs048	Cs048		Co142	Co140	Co141
313330 Itaobim/MG	Sim	4.200			4.200			0			0	0		0		
330210 Itaocara/RJ	Sim				11.680											
352220 Itapeçerica da Serra/SP	Não	33.521	28.537	4.984	32.984	28.000	4.984	0	0	0	537	537		0	0	0
313350 Itapeçerica/MG	Não	4.042	4.032	10	3.322	3.312	10	0	0	0	720	720		0	0	0
320280 Itapemirim/ES	Sim										0	0				
352240 Itapeva/SP	Sim	20.726			19.900			0			726	726		100		
352250 Itapeví/SP	Sim	45.374			0			45.076			298	298		0		
352260 Itapira/SP	Não	16.391	14.771	1.620	420	0	420	15.971	14.771	1.200	0	0		0	0	0
352265 Itapirapuã Paulista/SP	Sim				48						0	0				
352290 Itapuí/SP	Sim				126.000						0	0				
352340 Itatiba/SP	Não							26.950	26.000	950	0	0				
352350 Itatinga/SP	Não				4.214	4.068	146				0	0				
313375 Itaú de Minas/MG	Não					2.789										
352360 Itirapina/SP	Não	3.449	3.449	0	3.376	3.376	0	0	0	0	73	73		0	0	0
352380 Itobi/SP	Não				1.562	1.512	50				0	0				
352390 Itu/SP	Sim	49.780			0			44.577			5.203	5.203		0		
313420 Ituiutaba/MG	Sim										578	578				
352400 Itupeva/SP	Não	14.175	11.535	2.640	14.160	11.520	2.640	0	0	0	15	15		0	0	0
313440 Iturama/MG	Sim	9.360			0			9.360			0	0		0		
352420 Jaborandi/SP	Não				5.100	1.460	3.640				165	165				
352430 Jaboticabal/SP	Sim	29.447			19.728			1.080			0	0		8.638		
352440 Jacarei/SP	Sim							35.484			0	0				
313470 Jacinto/MG	Sim	4.100			4.100			0			0	0		0		
313480 Jacui/MG	Não	963	733	230	230	0	230	733	733	0	0	0		0	0	0
352470 Jaguariúna/SP	Sim	12.000														
352480 Jales/SP	Sim	13.304			0			13.266			38	38		0		
352500 Jandira/SP	Sim	254			0			254			0	0		0		
352520 Jarinu/SP	Sim	4.704			4.520			0			184	184		0		
352530 Jaú/SP	Não	38.941	30.877	8.064	13.329	13.329	0	25.030	16.966	8.064	582	582		0	0	0
313550 Jequeri/MG	Sim	1.801			1.800			0			0	0		1		
352540 Jeriquara/SP	Não										0	0				
313610 Joanésia/MG	Sim	314			314			0			0	0		0		
313620 João Monlevade/MG	Não	10.429	10.426	3	0	0	0	10.011	10.008	3	0	0		418	418	0
313630 João Pinheiro/MG	Não										0	0				
313640 Joaquim Felício/MG	Sim	600			600			0			0	0		0		
313655 José Raydan/MG	Sim	403			253			150			0	0		0		
313670 Juiz de Fora/MG	Não	108.929	105.531	3.398	108.929	105.531	3.398	0	0	0				0	0	0
352585 Jumirim/SP	Não	437	436	1	437	436	1	0	0	0	0	0		0	0	0
352590 Jundiá/SP	Não	285.243	282.236	3.007	0	0	0	285.243	282.236	3.007				0	0	0

TABELA Co02b - INFORMAÇÕES SOBRE QUANTIDADES DE RESÍDUOS SÓLIDOS DOMICILIARES E PÚBLICOS COLETADOS, SEGUNDO A NATUREZA DO AGENTE-EXECUTOR

ANO DE REFERÊNCIA 2009

Município	Ocorrência de coleta de RPU junto com RDO	Qtde. total de resíduos coletados			Qtde. total coletada por agente público			Qtde. total coletada por agente privado			Qtde. Tot. col. por catadores c/apoio Pref.			Qtde. total coletada por outros agentes		
		Total	Domiciliar	Público	Total	Domiciliar	Público	Total	Domiciliar	Público	Total = Domiciliar	Domiciliar	Público	Total	Domiciliar	Público
		t	t	t	t	t	t	t	t	t	t	t	t	t	t	t
Região Sudeste	Co154	Co119	Co111	Co115	Co116	Co108	Co112	Co117	Co109	Co113	Cs048	Cs048		Co142	Co140	Co141
352610 Juquiá/SP	Sim										0	0				
313710 Lagamar/MG	Não				540	500	40				0	0				
313720 Lagoa da Prata/MG	Não				11.520	10.800	720				3	3				
313760 Lagoa Santa/MG	Não	21.060	20.860	200	20.730	20.530	200	0	0	0	330	330		0	0	0
352630 Lagoinha/SP	Não	462	450	12	462	450	12	0	0	0	0	0		0	0	0
352640 Laranjal Paulista/SP	Não	6.120	5.640	480	5.880	5.400	480	0	0	0	240	240		0	0	0
313810 Lassance/MG	Sim										0	0				
352660 Lavrinhas/SP	Sim										0	0		0		
313830 Leandro Ferreira/MG	Sim	432			432			0			0	0		0		
352670 Leme/SP	Não	13.608	12.108	1.500	13.500	12.000	1.500	0	0	0	108	108		0	0	0
352680 Lençóis Paulista/SP	Sim	11.520			10.080			0			1.440	1.440		0		
313862 Limeira do Oeste/MG	Não				600	500	100				0	0				
352690 Limeira/SP	Sim	61.860	61.860	0	0	0	0	60.060	60.059	0	1.800	1.800		0	0	0
352700 Lindóia/SP	Sim	1.315			1.315			0			0	0		0		
352710 Lins/SP	Não	18.060	17.340	720							420	420				
352725 Lourdes/SP	Sim				11						0	0				
352740 Lucélia/SP	Não	1.320	960	360	1.320	960	360	0	0	0	0	0		0	0	0
352750 Lucianópolis/SP	Não				552	520	32				0	0				
313868 Luislândia/MG	Sim	2.260			2.260			0			0	0		0		
313870 Luminárias/MG	Sim	289			288			1			0	0		0		
352800 Macatuba/SP	Não					2.275					360	360				
352820 Macedônia/SP	Sim	913			913			0			0	0		0		
330245 Macuco/RJ	Não	6.611	5.891	720	0	0	0	6.611	5.891	720	0	0		0	0	0
313940 Manhuaçu/MG	Não	7.200	7.200	0	7.200	7.200	0	0	0	0	0	0		0	0	0
320330 Mantenópolis/ES	Não	1.440	1.152	288	1.440	1.152	288	0	0	0	0	0		0	0	0
352880 Maracai/SP	Não	1.680	1.680	0	1.680	1.680	0	0	0	0				0	0	0
320334 Marechal Floriano/ES	Não	5.100	4.500	600	5.100	4.500	600	0	0	0	0	0		0	0	0
313990 Maria da Fé/MG	Não	1.825	1.752	73	1.825	1.752	73	0	0	0	0	0		0	0	0
314000 Mariana/MG	Sim	13.257			2			13.104			151	151		0		
352890 Mariápolis/SP	Sim										0	0				
330270 Maricá/RJ	Não				54						0	0				
352900 Marília/SP	Não	57.048	56.472	576	56.736	56.160	576	0	0	0	312	312		0	0	0
314020 Maripá de Minas/MG	Sim	218			218			0			0	0		0		
314050 Martinho Campos/MG	Não	9.480	6.480	3.000	9.480	6.480	3.000	0	0	0	0	0		0	0	0
352930 Matão/SP	Sim	18.303			65			17.522			716	716		0		
352940 Mauá/SP	Não	131.710	84.058	47.652	6.432	0	6.432	124.916	83.697	41.220	361	361		0	0	0
330280 Mendes/RJ	Não	4.405	4.380	25	4.405	4.380	25	0	0	0	0	0		0	0	0
352960 Meridiano/SP	Não										0	0				
352965 Mesópolis/SP	Sim	721			720			1			0	0		0		

TABELA Co02b - INFORMAÇÕES SOBRE QUANTIDADES DE RESÍDUOS SÓLIDOS DOMICILIARES E PÚBLICOS COLETADOS, SEGUNDO A NATUREZA DO AGENTE-EXECUTOR

 ANO DE
REFERÊNCIA
2009

Município	Ocorrência de coleta de RPU junto com RDO	Qtde. total de resíduos coletados			Qtde. total coletada por agente público			Qtde. total coletada por agente privado			Qtde. Tot. col. por catadores c/apoio Pref.			Qtde. total coletada por outros agentes		
		Total	Domiciliar	Público	Total	Domiciliar	Público	Total	Domiciliar	Público	Total = Domiciliar	Domiciliar	Público	Total	Domiciliar	Público
		t	t	t	t	t	t	t	t	t	t	t	t	t	t	t
Região Sudeste	Co154	Co119	Co111	Co115	Co116	Co108	Co112	Co117	Co109	Co113	Cs048	Cs048		Co142	Co140	Co141
330285 Mesquita/RJ	Não	59.329	43.480	15.849	0	0	0	59.019	43.170	15.849	310	310		0	0	0
352970 Miguelópolis/SP	Não										0	0				
314190 Minduri/MG	Sim										0	0				
353000 Mira Estrela/SP	Não	223	139	84	223	139	84	0	0	0	0	0		0	0	0
330300 Miracema/RJ	Sim	5.475			5.475			0			0	0		0		
314210 Miradouro/MG	Não	1.440	1.152	288	1.440	1.152	288	0	0	0	0	0		0	0	0
353010 Mirandópolis/SP	Não										120	120				
353030 Mirassol/SP	Sim	24.970			0			18.960			6.010	6.010		0		
353050 Mococa/SP	Não										0	0				
353070 Mogi Guaçu/SP	Não	51.528	36.000	15.528	51.528	36.000	15.528	0	0	0	0	0		0	0	0
353060 Moji das Cruzes/SP	Não	124.180	106.887	17.293	0	0	0	124.180	106.887	17.293	0	0		0	0	0
353080 Moji Mirim/SP	Não	19.035	18.075	960	0	0	0	19.035	18.075	960	0	0		0	0	0
353090 Mombuca/SP	Não	1.682	1.610	72	1.632	1.560	72	0	0	0	50	50		0	0	0
353110 Mongaguá/SP	Não	24.150	21.900	2.250	0	0	0	24.150	21.900	2.250	0	0		0	0	0
314270 Montalvânia/MG	Não				576.000	432.000	144.000				0	0				
320350 Montanha/ES	Não				12	10	2									
353120 Monte Alegre do Sul/SP	Não				1.558	1.238	320				0	0				
353160 Monte Castelo/SP	Sim				187.200						0	0				
314315 Monte Formoso/MG	Sim	202			202			0			0	0		0		
353180 Monte Mor/SP	Sim										0	0				
314320 Monte Santo de Minas/MG	Não	2.684	1.934	750	2.334	1.584	750	100	100	0	250	250		0	0	0
353170 Monteiro Lobato/SP	Não	530	530	0	530	530	0	0	0	0	0	0		0	0	0
314350 Morada Nova de Minas/MG	Sim	1.565			1.565			0			0	0		0		
353190 Morro Agudo/SP	Sim	4.902			0			4.650			252	252		0		
314360 Morro da Garça/MG	Não				144	96	48				0	0				
314370 Morro do Pilar/MG	Sim	5			5			0			0	0		0		
320360 Mucuricil/ES	Não	2.190	1.825	365	1.314	1.095	219	876	730	146	0	0		0	0	0
314390 Muriaé/MG	Sim	23.731			23.725			0			6	6		0		
314435 Naque/MG	Sim				8						0	0				
330310 Natividade/RJ	Sim							330			0	0				
314450 Nazareno/MG	Não	745	720	25	745	720	25	0	0	0				0	0	0
353260 Nhandeara/SP	Não	4.160	2.160	2.000	4.160	2.160	2.000	0	0	0	0	0		0	0	0
330320 Nilópolis/RJ	Não	137.394	136.434	960	0	0	0	53.262	52.302	960	84.132	84.132		0	0	0
330330 Niterói/RJ	Não	221.683	182.183	39.500	23.751	0	23.751	197.931	182.183	15.748	0	0		0	0	0
314467 Nova Belém/MG	Sim										0	0				
353282 Nova Campina/SP	Não	1.064	1.004	60	819	759	60	1	1	0	244	244		0	0	0
353284 Nova Canaã Paulista/SP	Não				371	299	72									
353290 Nova Europa/SP	Não	2.880	2.304	576	2.880	2.304	576	0	0	0	0	0		0	0	0
314480 Nova Lima/MG	Não	19.236	18.987	249	0	0	0	17.760	17.511	249	1.476	1.476		0	0	0

TABELA Co02b - INFORMAÇÕES SOBRE QUANTIDADES DE RESÍDUOS SÓLIDOS DOMICILIARES E PÚBLICOS COLETADOS,
SEGUNDO A NATUREZA DO AGENTE-EXECUTOR

ANO DE
REFERÊNCIA
2009

Município	Ocorrência de coleta de RPU junto com RDO	Qtde. total de resíduos coletados			Qtde. total coletada por agente público			Qtde. total coletada por agente privado			Qtde. Tot. col. por catadores c/apoio Pref.			Qtde. total coletada por outros agentes		
		Total	Domiciliar	Público	Total	Domiciliar	Público	Total	Domiciliar	Público	Total = Domiciliar	Domiciliar	Público	Total	Domiciliar	Público
		t	t	t	t	t	t	t	t	t	t	t	t	t	t	t
Região Sudeste	Co154	Co119	Co111	Co115	Co116	Co108	Co112	Co117	Co109	Co113	Cs048	Cs048		Co142	Co140	Co141
353330 Nova Luzitânia/SP	Não				2.400	1.200	1.200				48	48				
353340 Nova Odessa/SP	Sim	17.040			15.600			0			1.440	1.440		0		
320390 Nova Venécia/ES	Sim	11.856									0	0				
353325 Novais/SP	Sim	1.100			1.100			0			0	0		0		
314530 Novo Cruzeiro/MG	Não	1.900	1.500	400	1.900	1.500	400	0	0	0	0	0		0	0	0
353350 Novo Horizonte/SP	Sim	9.490			7.665			0			1.825	1.825		0		
353360 Nuporanga/SP	Não	1.092	1.040	52	1.092	1.040	52	0	0	0	0	0		0	0	0
314550 Olímpio Noronha/MG	Não				163	115	48				0	0				
314570 Oliveira Fortes/MG	Não										0	0				
353400 Onda Verde/SP	Não	120	70	50	120	70	50	0	0	0	0	0		0	0	0
353420 Orindiúva/SP	Sim	592			592			0			0	0		0		
314587 Orizânia/MG	Sim										0	0				
353430 Orlândia/SP	Não	12.107	10.107	2.000	0	0	0	11.600	9.600	2.000	507	507		0	0	0
353440 Osasco/SP	Sim	181.400			0			180.000			1.400	1.400		0		
353470 Ourinhos/SP	Não				302.640	21.840	280.800				0	0				
314590 Ouro Branco/MG	Não	13.304	10.440	2.864	13.104	10.440	2.664	200	0	200	0	0		0	0	0
314610 Ouro Preto/MG	Sim	36.551									6.012	6.012				
314655 Pai Pedro/MG	Sim										0	0				
314650 Pains/MG	Sim										153	153				
353510 Palmares Paulista/SP	Sim	3.600			3.600			0			0	0		0		
353520 Palmeira d'Oeste/SP	Não	150	120	30	150	120	30	0	0	0	0	0		0	0	0
353530 Palmital/SP	Não	11.696	5.936	5.760	5.784	5.784	0	5.760	0	5.760	153	153		0	0	0
314690 Papagaios/MG	Sim	2.664			2.496			0			168	168		0		
314710 Pará de Minas/MG	Sim							1.513.052			82.580	82.580				
353550 Paraguaçu Paulista/SP	Não	7.920	6.840	1.080	7.920	6.840	1.080	0	0	0	0	0		0	0	0
353560 Paraibuna/SP	Sim	3.760			3.760			0						0		
314730 Paraisópolis/MG	Não	2.761	2.761	0	2.665	2.665	0	0	0	0	0	0		96	96	0
353590 Paranapuã/SP	Sim	200			200			0			0	0		0		
353610 Pardinho/SP	Não	181.314	180.960	354	1.314	960	354	0	0	0	180.000	180.000		0	0	0
353620 Pariqueira-Açu/SP	Não				1.389	1.350	39				0	0				
353625 Parisi/SP	Sim	576			576			0			0	0		0		
314790 Passos/MG	Não	21.600	21.600	0	0	0	0	21.600	21.600	0	0	0		0	0	0
314820 Patrocínio do Muriaé/MG	Sim	1.080			1.080			0			0	0		0		
330385 Paty do Alferes/RJ	Não	7.300	7.300	0	7.300	7.300	0	0	0	0	0	0		0	0	0
353640 Pauliceia/SP	Não	1.654	1.654	0	1.654	1.654	0	0	0	0	0	0		0	0	0
314840 Paulistas/MG	Não										0	0				
353660 Paulo de Faria/SP	Sim				12.000.000						0	0				
314850 Pavão/MG	Não	1.250	1.100	150	1.250	1.100	150	0	0	0				0	0	0
314860 Peçanha/MG	Sim										0	0				

TABELA Co02b - INFORMAÇÕES SOBRE QUANTIDADES DE RESÍDUOS SÓLIDOS DOMICILIARES E PÚBLICOS COLETADOS, SEGUNDO A NATUREZA DO AGENTE-EXECUTOR

 ANO DE
REFERÊNCIA
2009

Município	Ocorrência de coleta de RPU junto com RDO	Qtde. total de resíduos coletados			Qtde. total coletada por agente público			Qtde. total coletada por agente privado			Qtde. Tot. col. por catadores c/apoio Pref.			Qtde. total coletada por outros agentes		
		Total	Domiciliar	Público	Total	Domiciliar	Público	Total	Domiciliar	Público	Total = Domiciliar	Domiciliar	Público	Total	Domiciliar	Público
		t	t	t	t	t	t	t	t	t	t	t	t	t	t	t
Região Sudeste	Co154	Co119	Co111	Co115	Co116	Co108	Co112	Co117	Co109	Co113	Cs048	Cs048		Co142	Co140	Co141
353670 Pederneiras/SP	Não	6.251	6.240	1	6.251	6.240	1	0	0	0	0	0		0	0	0
314875 Pedra Bonita/MG	Sim	720			720			0			0	0		0		
314910 Pedralva/MG	Sim				1.000						0	0				
353710 Pedreira/SP	Não	10.366									722	722				
314930 Pedro Leopoldo/MG	Não	9.300	7.500	1.800	1.800	0	1.800	7.200	7.200	0	300	300		0	0	0
353730 Penápolis/SP	Não	10.687	9.199	1.488	9.491	8.003	1.488	0	0	0	1.196	1.196		0	0	0
314950 Pequeri/MG	Não	3.480	600	2.880	3.480	600	2.880	0	0	0	0	0		0	0	0
353740 Pereira Barreto/SP	Não				3.500	3.500					91	91				
353760 Peruíbe/SP	Não	28.479	27.879	600	600	0	600	27.879	27.879	0	0	0		0	0	0
330390 Petrópolis/RJ	Não	87.976	80.098	7.878	35.451	27.573	7.878	52.285	52.285	0	240	240		0	0	0
353770 Piacatu/SP	Não				2.400	2.400					0	0				
315015 Piedade de Caratinga/MG	Não						5.000		10.000	10.000	0	0				
315050 Pimenta/MG	Não				5.400	3.600	1.800		5		0	0				
353800 Pindamonhangaba/SP	Não						4.320		32.400		40	40				
330395 Pinheiral/RJ	Não	15.120	13.440	1.680	15.120	13.440	1.680	0	0	0	0	0		0	0	0
353860 Piracaia/SP	Sim	5.057			0			5.057			0	0		0		
315060 Piracema/MG	Sim	2.012			2.000			12			0	0		0		
353870 Piracicaba/SP	Sim	99.634			0			98.383			1.251	1.251		0		
330400 Pirai/RJ	Não					8.116.000										
353880 Piraju/SP	Não	18.600	15.600	3.000	18.600	15.600	3.000	0	0	0	0	0		0	0	0
315070 Pirajuba/MG	Não										0	0				
353900 Pirangi/SP	Não	2.682	2.500	182	2.682	2.500	182	0	0	0	0	0		0	0	0
315120 Pirapora/MG	Não	19.362	15.702	3.660	3.660	0	3.660	14.400	14.400	0	1.000	1.000		0	0	0
353930 Pirassununga/SP	Não				56	55	1									
353950 Pitangueiras/SP	Sim				6.175						0	0				
320420 Piúma/ES	Não	5.312	5.312	0	0	0	0	5.312	5.312	0	0	0		0	0	0
315150 Piumhi/MG	Sim				180.000						0	0				
353970 Platina/SP	Sim				12						0	0				
353980 Poá/SP	Sim															
315180 Poços de Caldas/MG	Não	45.816	43.440	3.096	34.096	31.000	3.096	11.000	11.000	0	720	720		0	720	0
315190 Pocrane/MG	Sim	5.986			5.986			0			0	0		0		
353990 Poloni/SP	Sim				2.352						288	288				
315200 Pompéu/MG	Não				6.711	4.695	2.016				0	0				
354010 Pongai/SP	Não										0	0				
354020 Pontal/SP	Não						1.800		8.000							
320425 Ponto Belo/ES	Não	1.500	1.410	90	1.500	1.410	90	0	0	0	0	0		0	0	0
354040 Populina/SP	Sim	1.345			1.344			1			0	0		0		
354050 Porangaba/SP	Não															
330410 Porciúncula/RJ	Não				14.000	9.000	5.000				0	0				

TABELA Co02b - INFORMAÇÕES SOBRE QUANTIDADES DE RESÍDUOS SÓLIDOS DOMICILIARES E PÚBLICOS COLETADOS, SEGUNDO A NATUREZA DO AGENTE-EXECUTOR

ANO DE
REFERÊNCIA
2009

Município	Ocorrência de coleta de RPU junto com RDO	Qtde. total de resíduos coletados			Qtde. total coletada por agente público			Qtde. total coletada por agente privado			Qtde. Tot. col. por catadores c/apoio Pref.			Qtde. total coletada por outros agentes		
		Total	Domiciliar	Público	Total	Domiciliar	Público	Total	Domiciliar	Público	Total = Domiciliar	Domiciliar	Público	Total	Domiciliar	Público
		t	t	t	t	t	t	t	t	t	t	t	t	t	t	t
Região Sudeste	Co154	Co119	Co111	Co115	Co116	Co108	Co112	Co117	Co109	Co113	Cs048	Cs048		Co142	Co140	Co141
315220 Porteirinha/MG	Não	3.600	720	2.880	3.600	720	2.880	0	0	0	0	0		0	0	0
354060 Porto Feliz/SP	Não	14.000	12.000	2.000	11.000	9.000	2.000	3.000	3.000	0	0	0		0	0	0
315250 Pouso Alegre/MG	Sim	28.545			0			28.000			155	155		390		
354100 Praia Grande/SP	Não	94.938	78.200	16.738	16.738	0	16.738	77.240	77.240	0	960	960		0	0	0
354130 Presidente Epitácio/SP	Não	10.802	8.302	2.500	7.930	5.930	2.000	500	0	500	2.372	2.372		0	0	0
354140 Presidente Prudente/SP	Sim	72.468	1.416	0	0	0	0	71.052	0	0	1.416	1.416		0	0	0
354150 Presidente Venceslau/SP	Não	8.616	6.216	2.400	8.400	6.000	2.400	0	0	0	216	216		0	0	0
354165 Quadra/SP	Sim				1.728						60	60				
354190 Queluz/SP	Não					861					0	0				
315380 Queluzito/MG	Sim	101			101			0			0	0		0		
354200 Quintana/SP	Sim	1.278			4						0	0				
354210 Rafard/SP	Sim	240			240			0			0	0		0		
315400 Raul Soares/MG	Sim				1.920						0	0				
354230 Redenção da Serra/SP	Sim										0	0				
315420 Resende Costa/MG	Sim	3.130			3.130			0			0	0		0		
330420 Resende/RJ	Não	42.278	37.708	5.148	0	0	0	41.699	36.551	5.148	579	579		0	579	0
315430 Resplendor/MG	Sim				2.596						0	0				
315440 Ressaquinha/MG	Sim	1.800			1.800			0			0	0		0		
354280 Ribeira/SP	Não	230	216	14	230	216	14	0	0	0				0	0	0
354290 Ribeirão Bonito/SP	Não	2.960	2.800	160	2.960	2.800	160	0	0	0	0	0		0	0	0
354325 Ribeirão Grande/SP	Sim										0	0				
354330 Ribeirão Pires/SP	Não							258.960	258.960		197.807	197.807				
354340 Ribeirão Preto/SP	Sim	171.753			0			171.753			0	0		0		
354370 Rincão/SP	Não	1.728	1.620	108	1.728	1.620	108	0	0	0	0	0		0	0	0
320435 Rio Bananal/ES	Não	2.860	2.600	260	2.860	2.600	260	0	0	0	0	0		0	0	0
330430 Rio Bonito/RJ	Sim	8.000			2.000			6.000			0	0		0		
354390 Rio Claro/SP	Não	44.422	43.270	1.152	0	0	0	43.702	42.550	1.152	720	720		0	0	0
330450 Rio das Flores/RJ	Não				3.420	2.160	1.260				0	0				
330455 Rio de Janeiro/RJ	Não	2.015.731	1.884.321	131.410	1.698.465	1.591.426	107.040	0	0	0	625	625		316.641	292.271	24.370
315510 Rio do Prado/MG	Sim										0	0				
315500 Rio Doce/MG	Não	180	120	60	30	0	30	150	120	30	0	0		0	0	0
315530 Rio Manso/MG	Sim				496						0	0				
320440 Rio Novo do Sul/ES	Sim	165			165			0			0	0		0		
315580 Rio Pomba/MG	Sim				96			0			0	0		0		
354420 Riolândia/SP	Sim				2.646						60.000	60.000				
354350 Riversul/SP	Sim										30	30				
315630 Rodeiro/MG	Sim	848			848			0			0	0		0		
315645 Rosário da Limeira/MG	Sim	540			540			0			0	0		0		
354430 Roseira/SP	Não	1.600	1.400	200	1.600	1.400	200	0	0	0	0	0		0	0	0

TABELA Co02b - INFORMAÇÕES SOBRE QUANTIDADES DE RESÍDUOS SÓLIDOS DOMICILIARES E PÚBLICOS COLETADOS, SEGUNDO A NATUREZA DO AGENTE-EXECUTOR

 ANO DE
REFERÊNCIA
2009

Município	Ocorrência de coleta de RPU junto com RDO	Qtde. total de resíduos coletados			Qtde. total coletada por agente público			Qtde. total coletada por agente privado			Qtde. Tot. col. por catadores c/apoio Pref.			Qtde. total coletada por outros agentes		
		Total	Domiciliar	Público	Total	Domiciliar	Público	Total	Domiciliar	Público	Total = Domiciliar	Domiciliar	Público	Total	Domiciliar	Público
		t	t	t	t	t	t	t	t	t	t	t	t	t	t	t
Região Sudeste	Co154	Co119	Co111	Co115	Co116	Co108	Co112	Co117	Co109	Co113	Cs048	Cs048		Co142	Co140	Co141
315670 Sabara/MG	Sim										0	0				
354470 Sagres/SP	Não	342	230	112	342	230	112	0	0	0				0	0	0
315700 Salinas/MG	Não	8.701	8.451	250	7.721	7.471	250	980	980	0	0	0		0	0	0
315710 Salto da Divisa/MG	Sim	1.100			1.100			0			0	0		0		
354530 Salto de Pirapora/SP	Sim				7.000						360	360				
354520 Salto/SP	Sim	25.250			3.559			20.165			1.527	1.527		0		
354560 Santa Adélia/SP	Sim	5.401			5.401			0			0	0		0		
354580 Santa Bárbara d'Oeste/SP	Sim	33.300			13.320			19.980			0	0		0		
315720 Santa Bárbara/MG	Não										0	0				
354600 Santa Branca/SP	Sim				4.109.150						0	0				
354610 Santa Clara d'Oeste/SP	Sim	890			890			0			0	0		0		
354620 Santa Cruz da Conceição/SP	Não	1.550	1.250	300	1.500	1.200	300	0	0	0	50	50		0	0	0
354630 Santa Cruz das Palmeiras/SP	Não	6.872	5.568	1.304	6.716	5.412	1.304	0	0	0	156	156		0	0	0
315750 Santa Efigênia de Minas/MG	Sim	416			416			0			0	0		0		
354650 Santa Ernestina/SP	Não				1.080	900	180				0	0				
354660 Santa Fé do Sul/SP	Sim															
315765 Santa Helena de Minas/MG	Sim	600			600			0			0	0		0		
354680 Santa Isabel/SP	Sim	12.720			12.720			0			0	0		0		
315770 Santa Juliana/MG	Não	6.690	5.790	900	6.690	5.790	900	0	0	0	0	0		0	0	0
354690 Santa Lúcia/SP	Sim				1.802						0	0				
315780 Santa Luzia/MG	Sim	34.647			0			34.647			0	0		0		
354700 Santa Maria da Serra/SP	Não	1.452	1.440	12	1.452	1.440	12	0	0	0	0	0		0	0	0
330460 Santa Maria Madalena/RJ	Sim	1.836			1.836			0			0	0		0		
354710 Santa Mercedes/SP	Não	3.257	3.233	25	3.255	3.233	22	3	0	3	0	0		0	0	0
315935 Santa Rita de Minas/MG	Sim	2.318			2.318			0			0	0		0		
315960 Santa Rita do Sapucaí/MG	Não				5.004	4.896	108									
354740 Santa Rita d'Oeste/SP	Sim	460			460			0			0	0		0		
354720 Santana da Ponte Pensa/SP	Sim	144			144			0			0	0		0		
354730 Santana de Parnaíba/SP	Não	31.535	31.535	0	0	0	0	28.253	28.253	0	3.282	3.282		0	0	0
315880 Santana do Jacaré/MG	Não	262	262	0	262	262	0	0	0	0	0	0		0	0	0
354770 Santo Anastácio/SP	Não										0	0				
354780 Santo André/SP	Sim	242.439			0			242.348			90	90		0		
354790 Santo Antônio da Alegria/SP	Não				160.000	135.000	25.000				0	0				
354805 Santo Antônio do Aracanguá/SP	Não	146	144	2	146	144	2	0	0	0				0	0	0
354810 Santo Antônio do Jardim/SP	Sim	750			750			0			0	0		0		
354820 Santo Antônio do Pinhal/SP	Sim				80											
316060 Santo Hipólito/MG	Não	135	120	15	135	120	15	0	0	0	0	0		0	0	0
354840 Santópolis do Aguapeí/SP	Sim	6.000			3.000			2.000			1.000	1.000		0		
354850 Santos/SP	Sim	250.242			250.242			0			0	0		0		

TABELA Co02b - INFORMAÇÕES SOBRE QUANTIDADES DE RESÍDUOS SÓLIDOS DOMICILIARES E PÚBLICOS COLETADOS,
SEGUNDO A NATUREZA DO AGENTE-EXECUTOR

ANO DE
REFERÊNCIA
2009

Município	Ocorrência de coleta de RPU junto com RDO	Qtde. total de resíduos coletados			Qtde. total coletada por agente público			Qtde. total coletada por agente privado			Qtde. Tot. col. por catadores c/apoio Pref.			Qtde. total coletada por outros agentes		
		Total	Domiciliar	Público	Total	Domiciliar	Público	Total	Domiciliar	Público	Total = Domiciliar	Domiciliar	Público	Total	Domiciliar	Público
		t	t	t	t	t	t	t	t	t	t	t	t	t	t	t
Região Sudeste	Co154	Co119	Co111	Co115	Co116	Co108	Co112	Co117	Co109	Co113	Cs048	Cs048		Co142	Co140	Co141
354870 São Bernardo do Campo/SP	Sim	245.896			0			245.296			600	600		0		
354880 São Caetano do Sul/SP	Sim	62.225			62.225			0			0	0		0		
354890 São Carlos/SP	Não	61.787	59.250	3.780	780	0	780	59.763	56.763	3.000	1.243	1.243		0	1.243	0
316105 São Félix de Minas/MG	Sim	414			414			0			0	0		0		
316140 São Francisco do Glória/MG	Não	1.450	1.440	10	1.450	1.440	10	0	0	0	0	0		0	0	0
316110 São Francisco/MG	Não						432		9.260		0	0				
320470 São Gabriel da Palha/ES	Sim															
316160 São Geraldo da Piedade/MG	Não	240	216	24	240	216	24	0	0	0	0	0		0	0	0
316165 São Geraldo do Baixo/MG	Sim	8			8			0			0	0		0		
316170 São Gonçalo do Abaeté/MG	Não	1.460	1.278	183	1.460	1.278	183	0	0	0				0	0	0
316180 São Gonçalo do Pará/MG	Não	2.345	2.045	300	1.865	1.565	300	0	0	0	480	480		0	0	0
330490 São Gonçalo/RJ	Sim	261.178	194.410	66.768	0	0	0	163.469	121.679	41.789	0	0		97.709	72.731	24.979
316210 São Gotardo/MG	Não	16									0	0				
354910 São João da Boa Vista/SP	Não	16.859	16.859	0	0	0	0	16.560	16.560	0	115	115		184	184	0
316230 São João da Mata/MG	Sim										0	0				
354925 São João de Itacema/SP	Sim	446			446			0			0	0		0		
330510 São João de Meriti/RJ	Sim	240.499			41.630			198.439			430	430		0		
316250 São João del Rei/MG	Não	22.620	22.440	180	180	0	180	21.840	21.840	0	600	600		0	0	0
316265 São João do Pacuí/MG	Sim				65						0	0				
316280 São João Evangelista/MG	Sim	2.190			2.190			0			0	0		0		
316292 São Joaquim de Bicas/MG	Sim										0	0				
316295 São José da Lapa/MG	Sim	3.180			3.180			0			0	0		0		
330513 São José de Ubatuba/RJ	Sim	70			0			70			0	0		0		
316330 São José do Divino/MG	Sim	800			800			0			0	0		0		
316340 São José do Goiabal/MG	Sim										0	0				
316350 São José do Jacuri/MG	Sim	390			390			0			0	0		0		
354970 São José do Rio Pardo/SP	Não	5.615	5.415	200	5.200	5.000	200	0	0	0	415	415		0	0	0
354980 São José do Rio Preto/SP	Não						0		121.197		780	780			880	
354990 São José dos Campos/SP	Não	172.190	149.760	22.430	172.190	149.760	22.430	0	0	0	0	0		0	0	0
316370 São Lourenço/MG	Não					10.800										
355000 São Luís do Paraitinga/SP	Não				2.412	2.400	12				0	0				
316380 São Miguel do Anta/MG	Não	1.080	1.000	80	1.080	1.000	80	0	0	0	0	0		0	0	0
355030 São Paulo/SP	Não	3.758.981	3.662.069	96.912	0	0	0	3.743.412	3.646.500	96.912	15.568	15.568		0	0	0
330520 São Pedro da Aldeia/RJ	Não										0	0				
316390 São Pedro da União/MG	Não	3.680	1.680	2.000	2.000	0	2.000	1.680	1.680	0				0	0	0
355050 São Pedro do Turvo/SP	Não	1.152	1.152	0	1.152	1.152	0	0	0	0	0	0		0	0	0
355040 São Pedro/SP	Sim	6.720			6.720			0			0	0		0		
320495 São Roque do Canaã/ES	Não										0	0				
355080 São Sebastião da Gramma/SP	Sim	10.000			10.000			0			0	0		0		

TABELA Co02b - INFORMAÇÕES SOBRE QUANTIDADES DE RESÍDUOS SÓLIDOS DOMICILIARES E PÚBLICOS COLETADOS, SEGUNDO A NATUREZA DO AGENTE-EXECUTOR

 ANO DE
REFERÊNCIA
2009

Município	Ocorrência de coleta de RPU junto com RDO	Qtde. total de resíduos coletados			Qtde. total coletada por agente público			Qtde. total coletada por agente privado			Qtde. Tot. col. por catadores c/apoio Pref.			Qtde. total coletada por outros agentes		
		Total	Domiciliar	Público	Total	Domiciliar	Público	Total	Domiciliar	Público	Total = Domiciliar	Domiciliar	Público	Total	Domiciliar	Público
		t	t	t	t	t	t	t	t	t	t	t	t	t	t	t
Região Sudeste	Co154	Co119	Co111	Co115	Co116	Co108	Co112	Co117	Co109	Co113	Cs048	Cs048		Co142	Co140	Co141
316450 São Sebastião do Maranhão/MG	Não	456	360	96	456	360	96	0	0	0	0	0		0	0	0
316470 São Sebastião do Paraíso/MG	Sim	14.680			10.950			3.650			80	80		0		
316520 São Thomé das Letras/MG	Sim	1.800			1.800			0			0	0		0		
316500 São Tiago/MG	Sim	300			300			0			0	0		0		
355100 São Vicente/SP	Não	86.421	82.338	4.082	4.082	0	4.082	82.338	82.338	0	0	0		0	0	0
316540 Sapucaí-Mirim/MG	Sim	1.037			864			0			173	173		0		
316550 Sardoá/MG	Sim	1.080			1.080			0			0	0		0		
316553 Sarzedo/MG	Não	4.841	4.745	96	1.921	1.825	96	2.920	2.920	0	0	0		0	0	0
316560 Senador Cortes/MG	Sim							0			0	0				
316570 Senador Firmino/MG	Não	775	735	40	775	735	40	0	0	0	0	0		0	0	0
316600 Senhora de Oliveira/MG	Sim	547			547			0			0	0		0		
316620 Senhora dos Remédios/MG	Sim	291			291			0			0	0		0		
316640 Seritinga/MG	Sim				120						0	0				
330555 Seropédica/RJ	Não										0	0				
320500 Serra/ES	Não	102.886	97.313	5.574	0	0	0	102.452	96.878	5.574	434	434		0	0	0
355150 Serrana/SP	Não								8.280		763.908	763.908				
316690 Serrania/MG	Não															
316695 Serranópolis de Minas/MG	Sim	183			0			183			0	0		0		
316710 Serro/MG	Não	2.560	2.016	544	244	0	244	2.316	2.016	300	0	0		0	0	0
355170 Sertãozinho/SP	Sim							28.335			276	276				
355180 Sete Barras/SP	Não										0	0				
316720 Sete Lagoas/MG	Sim							36.936			500	500				
330560 Silva Jardim/RJ	Sim	4.200			4.200			0			0	0		0		
316740 Silvianópolis/MG	Não	1.040	960	80	1.040	960	80	0	0	0	0	0		0	0	0
316750 Simão Pereira/MG	Sim															
355210 Socorro/SP	Sim	10.055			10.055			0			0	0		0		
316780 Soledade de Minas/MG	Não	1.130	1.116	14	730	716	14	0	0	0	400	400		0	0	0
355220 Sorocaba/SP	Não	156.395	152.075	4.320	0	0	0	156.195	151.875	4.320	200	200		0	0	0
355240 Sumaré/SP	Não	5.200	4.700	500	850	700	150	4.350	4.000	350	0	0		0	0	0
355270 Tabatinga/SP	Sim	1.382			1.382			0			0	0		0		
355280 Taboão da Serra/SP	Sim	72.010			0			72.000			10	10		0		
355300 Taguai/SP	Não	2.700	2.600	100	2.700	2.600	100	0	0	0	0	0		0	0	0
316800 Taiobeiras/MG	Não	6.445	6.155	290	6.255	6.055	200	50	50	0	50	50		90	0	90
355320 Taiúva/SP	Não				145	144	1				0	0				
355340 Tanabi/SP	Não	3.485	3.485		2.970	2.970		0	0		515	515		0	0	
316805 Taparuba/MG	Sim															
355350 Tapirai/SP	Não	1.740	1.728	12	1.740	1.728	12	0	0	0	0	0		0	0	0
355370 Taquaritinga/SP	Não	18.848	10.848	8.000	12.800	10.800	2.000	48	48	0	0	0		6.000	0	6.000
355380 Taquarituba/SP	Sim	2.908			2.738			0			170	170		0		

TABELA Co02b - INFORMAÇÕES SOBRE QUANTIDADES DE RESÍDUOS SÓLIDOS DOMICILIARES E PÚBLICOS COLETADOS, SEGUNDO A NATUREZA DO AGENTE-EXECUTOR

 ANO DE
REFERÊNCIA
2009

Município	Ocorrência de coleta de RPU junto com RDO	Qtde. total de resíduos coletados			Qtde. total coletada por agente público			Qtde. total coletada por agente privado			Qtde. Tot. col. por catadores c/apoio Pref.			Qtde. total coletada por outros agentes		
		Total	Domiciliar	Público	Total	Domiciliar	Público	Total	Domiciliar	Público	Total = Domiciliar	Domiciliar	Público	Total	Domiciliar	Público
		t	t	t	t	t	t	t	t	t	t	t	t	t	t	t
Região Sudeste	Co154	Co119	Co111	Co115	Co116	Co108	Co112	Co117	Co109	Co113	Cs048	Cs048		Co142	Co140	Co141
355395 Tarumã/SP	Não	1.854	1.804	50	1.804	1.804	0	50	0	50	0	0		0	0	0
355400 Tatui/SP	Não										1.657	1.657				
355410 Taubaté/SP	Sim	107.640			107.640			0						0		
316860 Teófilo Otoni/MG	Sim	16.425			0			16.425			0	0		0		
330580 Teresópolis/RJ	Sim															
355440 Terra Roxa/SP	Sim				230											
355450 Tietê/SP	Não		8.700			8.700		0			0	0			0	
355460 Timburi/SP	Não				480	288	192				0	0				
316900 Tocantins/MG	Não	2.141	2.141	0	2.141	2.141	0	0	0	0	0	0		0	0	0
355465 Torre de Pedra/SP	Sim										0	0				
355475 Trabiju/SP	Não	580	540	40	580	540	40	0	0	0				0	0	0
355480 Tremembé/SP	Não	7.185	6.185	1.000	7.185	6.185	1.000	0	0	0	0	0		0	0	0
316930 Três Corações/MG	Sim	14.758			936			12.600			22	22		1.200		
355490 Três Fronteiras/SP	Sim				100											
316935 Três Marias/MG	Não				24	20	4				0	0				
316940 Três Pontas/MG	Sim	36			28			0			8	8		0		
316950 Tumiritinga/MG	Não				648	576	72									
355500 Tupã/SP	Não	14.700	13.200	1.500	14.700	13.200	1.500	0	0	0	0	0		0	0	0
355520 Turiúba/SP	Sim	468			468			0			0	0		0		
355530 Turmalina/SP	Não	1.657	127	365	1.643	1.278	365	0	0	0	15	15		0	0	0
316990 Ubá/MG	Sim							28.800			0	0				
317000 Ubai/MG	Sim										0	0				
317010 Uberaba/MG	Não							79.830	78.000	1.830	4.128	4.128				
317020 Uberlândia/MG	Sim	142.519			0			142.519			0	0		0		
355550 Ubirajara/SP	Sim	680			680			0			0	0		0		
317040 Unai/MG	Não	19.000	15.000	4.000	19.000	15.000	4.000	0	0	0				0	0	0
317043 União de Minas/MG	Sim										0	0				
355580 Urânia/SP	Não										0	0				
317047 Uruana de Minas/MG	Não	542.400	189.840	352.560	542.400	189.840	352.560	0	0	0	0	0		0	0	0
355600 Urupês/SP	Sim	2.400			2.400			0			0	0		0		
355620 Valinhos/SP	Sim				32.388						360	360				
317060 Vargem Bonita/MG	Sim	144			144			0			0	0		0		
355640 Vargem Grande do Sul/SP	Sim	9.000			9.000			0			0	0		0		
355645 Vargem Grande Paulista/SP	Não	12.014	11.714	300	300	0	300	11.520	11.520	0	194	194		0	0	0
317070 Varginha/MG	Não	29.530	28.000	1.530	1.530	0	1.530	28.000	28.000	0	0	0		0	0	0
317075 Varjão de Minas/MG	Sim										0	0				
355650 Várzea Paulista/SP	Não	23.339	15.179	8.160	0	0	0	23.339	15.179	8.160	0	0		0	0	0
317090 Varzelândia/MG	Sim	1.080			1.080			0			0	0		0		
317100 Vazante/MG	Sim															

TABELA Co02b - INFORMAÇÕES SOBRE QUANTIDADES DE RESÍDUOS SÓLIDOS DOMICILIARES E PÚBLICOS COLETADOS, SEGUNDO A NATUREZA DO AGENTE-EXECUTOR

 ANO DE
REFERÊNCIA
2009

Município	Ocorrência de coleta de RPU junto com RDO	Qtde. total de resíduos coletados			Qtde. total coletada por agente público			Qtde. total coletada por agente privado			Qtde. Tot. col. por catadores c/apoio Pref.			Qtde. total coletada por outros agentes		
		Total	Domiciliar	Público	Total	Domiciliar	Público	Total	Domiciliar	Público	Total = Domiciliar	Domiciliar	Público	Total	Domiciliar	Público
		t	t	t	t	t	t	t	t	t	t	t	t	t	t	t
Região Sudeste	Co154	Co119	Co111	Co115	Co116	Co108	Co112	Co117	Co109	Co113	Cs048	Cs048		Co142	Co140	Co141
320506 Venda Nova do Imigrante/ES	Não	3.538	3.538		3.538	3.538	0	0	0	0	0	0		0	0	0
320517 Vila Valério/ES	Sim										0	0				
320520 Vila Velha/ES	Não										0	0				
355670 Vinhedo/SP	Sim	18.203			0			18.203			0	0		0		
355680 Viradouro/SP	Sim	3.830			400			3.430			0	0		0		
317180 Virginópolis/MG	Sim	908			908			0						0		
317200 Visconde do Rio Branco/MG	Não	7.512	7.296	216	7.415	7.199	216	0	0	0	97	97		0	0	0
320530 Vitória/ES	Não	116.022	116.022	0	0	0	0	115.598	115.598	0	424	424		0	0	0
330630 Volta Redonda/RJ	Sim	61.355			0			61.355						0		
355700 Votorantim/SP	Não	27.011	25.666	1.345	26.911	25.566	1.345	0	0	0	100	100		0	0	0
355710 Votuporanga/SP	Sim	655			0			200			325	325		130		

TABELA Co03
INFORMAÇÕES DIVERSAS SOBRE COLETA DE RESÍDUOS SÓLIDOS

TABELA Co03 - INFORMAÇÕES DIVERSAS SOBRE COLETA DE RESÍDUOS SÓLIDOS

ANO DE
REFERÊNCIA
2009

Município		Remessa de resíduos domiciliares ou públicos p/ outro município		Uso de balança	Serviço terceirizado de Coleta de RDO+RPU			Serviço terceirizado de transporte da unidade transbordo à destino final		Serv. terc. de disposição final em aterro	
		Ocor- rência	Município(s) de destino		Valor contratual	Incluído transporte até a und. transbordo ou destino final	Distância média até a unidade	Valor contratual	Distância média até a unidade	Ocorrência de operação do aterro por execução privado	Valor Contratual
Código	Nome/UF					R\$/t	exist.	Km	R\$/t	km	exist.
Região Sudeste		Co019	Co020	Co021	Co012	Co148	Co150	Co146	Co152	Up060	Up014
310010	Abadia dos Dourados/MG					Sim	< 15Km			Não	
310030	Abre Campo/MG	Não		Não							
310040	Acaiaca/MG	Não		Não						Sim	
350010	Adamantina/SP	Não		Não						Não	
350020	Adolfo/SP	Não		Não							
310070	Água Comprida/MG	Não		Não						Não	
320016	Água Doce do Norte/ES	Não		Não							
350040	Águas da Prata/SP	Sim	São João da Boa Vista/SP	Sim	0,00	Não		0,00	22	Não	
350050	Águas de Lindóia/SP	Sim	Amparo/SP	Sim	75,00	Não			45	Sim	75,00
350055	Águas de Santa Bárbara/SP	Sim	Iaras/SP	Não	0,00					Não	
350060	Águas de São Pedro/SP	Sim	São Pedro/SP	Sim		Sim	< 15Km			Não	84,65
310120	Aiuruoca/MG	Sim	Seritinga/MG	Não							
350110	Alto Alegre/SP	Não		Sim							
320035	Alto Rio Novo/ES	Sim	Colatina/ES; Colatina/ES	Não		Não			1000	Sim	
350115	Alumínio/SP	Não		Não	290,40	Sim	< 15Km			Sim	45,00
350120	Álvares Florence/SP	Não		Não		Não			< 15Km	Não	
350160	Americana/SP	Sim	Paulínia/SP	Sim			27			Sim	55,05
350170	Américo Brasiliense/SP	Sim	Araraquara/SP; Guataporã/SP	Sim	149,88	Sim	50			Não	
350180	Américo de Campos/SP	Não		Não						Não	
350190	Amparo/SP	Não		Sim							
310260	Andradas/MG	Não		Não		Sim				Não	
350220	Angatuba/SP	Não		Não		Sim				Não	
330010	Angra dos Reis/RJ	Não		Não	84,27	Sim	35			Sim	
350230	Anhembi/SP	Não		Não	0,00	Não		0,00	< 15Km	Não	
310290	Antônio Carlos/MG	Não		Não							
310310	Antônio Prado de Minas/MG	Sim	Eugenópolis/MG	Não							
350260	Aparecida d'Oeste/SP	Não		Não							
350270	Apiai/SP	Não		Não							
350280	Araçatuba/SP	Não		Sim	83,06	Sim	< 15Km			Sim	52,00
320060	Aracruz/ES	Não		Sim		Sim	< 15Km			Sim	
310350	Araguari/MG	Não		Sim	53,00	Sim	< 15Km			Não	
350315	Arapeí/SP	Não		Não						Não	
310380	Arapuá/MG	Não		Não		Sim	< 15Km			Não	
350330	Araras/SP	Sim	Paulínia/SP	Sim							
350335	Arco-Iris/SP	Não		Não						Não	
330023	Armação dos Búzios/RJ	Sim	São Pedro da Aldeia/RJ	Sim	251,13	Sim				Sim	
350400	Assis/SP	Não		Sim						Não	
350410	Atibaia/SP	Sim	São Paulo/SP	Sim	73,43	Não		68,00	60	Sim	50,00
350430	Avaí/SP	Não		Não							

TABELA Co03 - INFORMAÇÕES DIVERSAS SOBRE COLETA DE RESÍDUOS SÓLIDOS

ANO DE
REFERÊNCIA
2009

Município		Remessa de resíduos domiciliares ou públicos p/ outro município		Uso de balança	Serviço terceirizado de Coleta de RDO+RPU			Serviço terceirizado de transporte da unidade transbordo à destino final		Serv. terc. de disposição final em aterro	
		Ocor- rência	Município(s) de destino		Valor contratual	Incluído transporte até a und. transbordo ou destino final	Distância média até a unidade	Valor contratual	Distância média até a unidade	Ocorrência de operação do aterro por execução privado	Valor Contratual
					R\$/t	exist.	Km	R\$/t	km	exist.	R\$/t
Código	Nome/UF										
Região Sudeste		Co019	Co020	Co021	Co012	Co148	Co150	Co146	Co152	Up060	Up014
350440	Avanhandava/SP	Não		Não							
350460	Bady Bassitt/SP	Sim	São José do Rio Preto/SP	Sim	66,56	Sim	41			Sim	55,00
310490	Baependi/MG	Não		Não	92,81	Sim	< 15Km			Não	
320080	Baixo Guandu/ES	Não		Não		Sim	< 15Km			Sim	
350470	Balbinos/SP	Não		Sim							
350500	Barão de Antonina/SP	Não		Não		Não		0,00	< 15Km	Não	
310550	Barão de Monte Alto/MG	Sim	Muriae/MG	Não	0,00	Sim	97			Sim	0,00
310560	Barbacena/MG	Não		Não	79,90	Sim	< 15Km			Não	
350510	Barbosa/SP	Não		Não	150,00	Não			< 15Km	Não	
350520	Bariri/SP	Não		Não	92,95	Sim	< 15Km			Sim	
350530	Barra Bonita/SP	Não		Não	104,00	Sim	< 15Km			Não	
350535	Barra do Chapéu/SP	Não		Não							
330030	Barra do Pirai/RJ	Não		Não		Sim	< 15Km			Sim	
350540	Barra do Turvo/SP										
310570	Barra Longa/MG	Não		Não	0,00	Não		0,00		Não	
330040	Barra Mansa/RJ	Não		Sim	76,84	Sim	< 15Km				
350570	Barueri/SP	Sim	Santana de Parnaíba/SP	Sim	87,01	Sim	28			Sim	
350580	Bastos/SP	Sim	Parapuá/SP	Não							
350600	Bauru/SP	Não		Sim							
310600	Bela Vista de Minas/MG	Sim	Bela Vista de Minas/MG; João Monlevade/MG; Nova Era/MG; Ri	Sim	43,50	Não			< 15Km	Sim	44,00
310610	Belmiro Braga/MG	Não		Não	125,00	Sim	< 15Km			Não	
310620	Belo Horizonte/MG	Sim	Sabará/MG	Sim	76,36	Não		9,86	30	Sim	40,00
350620	Bento de Abreu/SP	Não		Não							
310650	Berilo/MG	Não		Não						Não	
350630	Bernardino de Campos/SP	Não		Não	0,00					Não	
310670	Betim/MG	Não		Sim	91,19	Sim	< 15Km			Não	
310690	Bicas/MG	Não		Sim		Não			< 15Km	Não	
350640	Bilac/SP	Não		Não							
350650	Birigui/SP			Não							
310710	Boa Esperança/MG	Não		Não							
350680	Bocaina/SP	Não		Não							
350690	Bofete/SP	Não		Não							
350700	Boituva/SP	Não		Sim	65,99	Sim	< 15Km			Não	
330060	Bom Jesus do Itabapoana/RJ	Não		Não	166,49	Sim	< 15Km			Não	
310790	Bom Repouso/MG	Não		Não							
310810	Bonfim/MG	Não		Não							
310825	Bonito de Minas/MG	Não		Não		Sim	< 15Km			Não	
350730	Boracéia/SP	Não		Não	0,00					Não	
350745	Borebi/SP	Não		Não							

TABELA Co03 - INFORMAÇÕES DIVERSAS SOBRE COLETA DE RESÍDUOS SÓLIDOS

ANO DE
REFERÊNCIA
2009

Município		Remessa de resíduos domiciliares ou públicos p/ outro município		Uso de balança	Serviço terceirizado de Coleta de RDO+RPU			Serviço terceirizado de transporte da unidade transbordo à destino final		Serv. terc. de disposição final em aterro	
		Ocor- rência	Município(s) de destino		Valor contratual	Incluído transporte até a und. transbordo ou destino final	Distância média até a unidade	Valor contratual	Distância média até a unidade	Ocorrência de operação do aterro por execução privado	Valor Contratual
Código	Nome/UF					R\$/t	exist.	Km	R\$/t	km	exist.
Região Sudeste		Co019	Co020	Co021	Co012	Co148	Co150	Co146	Co152	Up060	Up014
310840 Botelhos/MG		Não		Não							
350750 Botucatu/SP		Não		Não	61,63	Sim	< 15Km			Não	
310860 Brasília de Minas/MG		Não		Não	0,00	Não			< 15Km	Sim	69,00
310890 Brasópolis/MG		Não		Sim		Não			< 15Km		
350775 Brejo Alegre/SP		Não		Não							
310920 Buenópolis/MG		Não		Não	0,00					Não	
350800 Buri/SP		Não		Não							
350810 Buritama/SP		Não		Não							
310930 Buritis/MG		Não		Não							
310940 Buritizeiro/MG		Não		Não		Sim	< 15Km			Não	
330070 Cabo Frio/RJ		Não		Sim	51,00	Não		51,00	< 15Km	Sim	51,00
310950 Cabo Verde/MG											
350840 Cabreúva/SP		Não		Não	0,00		< 15Km			Não	
350850 Caçapava/SP		Sim	Tremembé/SP	Sim	297,00	Sim	60			Sim	59,00
310960 Cachoeira da Prata/MG		Não		Não		Não					
310970 Cachoeira de Minas/MG		Não		Não							
350870 Caconde/SP		Não		Sim	999,99	Sim	90			Não	
311000 Caeté/MG		Sim	Sabará/MG	Sim	110,47	Sim	35			Sim	49,50
311010 Caiana/MG		Não		Não							
350920 Cajamar/SP		Sim	Caieiras/SP	Sim	61,44	Não		0,00	44	Sim	
350925 Cajati/SP		Não		Sim							
350940 Cajuru/SP		Sim	Jardinópolis/SP	Sim	86,00	Sim	85			Sim	65,00
330090 Cambuci/RJ		Não		Não						Não	
350950 Campinas/SP		Não		Sim	89,78	Sim	16			Sim	57,00
311140 Campo Florido/MG		Não		Não							
350960 Campo Limpo Paulista/SP		Sim	Caieiras/SP	Sim	88,00	Não		20,00	60	Sim	60,00
311150 Campos Altos/MG		Não		Não		Não			18	Não	
330100 Campos dos Goytacazes/RJ		Não		Sim		Sim	30			Sim	
311190 Cana Verde/MG		Não		Não							
351000 Cândido Mota/SP		Não		Não	0,00						
311205 Cantagalo/MG		Não		Não							
330110 Cantagalo/RJ		Não		Sim		Sim	< 15Km			Não	
351020 Capão Bonito/SP		Não		Não	436,79	Sim	< 15Km			Sim	134,00
311210 Caparaó/MG		Não		Não							
351030 Capela do Alto/SP		Não		Não							
311250 Capim Branco/MG		Sim	Matozinhos/MG	Não	21,90	Sim	< 15Km			Não	
311260 Capinópolis/MG		Não		Não							
311265 Capitão Andrade/MG		Não		Sim							
311270 Capitão Enéas/MG		Não		Não							

TABELA Co03 - INFORMAÇÕES DIVERSAS SOBRE COLETA DE RESÍDUOS SÓLIDOS

ANO DE
REFERÊNCIA
2009

Município		Remessa de resíduos domiciliares ou públicos p/ outro município		Uso de balança	Serviço terceirizado de Coleta de RDO+RPU			Serviço terceirizado de transporte da unidade transbordo à destino final		Serv. terc. de disposição final em aterro	
		Ocor- rência	Município(s) de destino		Valor contratual	Incluído transporte até a und. transbordo ou destino final	Distância média até a unidade	Valor contratual	Distância média até a unidade	Ocorrência de operação do aterro por execução privado	Valor Contratual
Código	Nome/UF				R\$/t	exist.	Km	R\$/t	km	exist.	R\$/t
Região Sudeste		Co019	Co020	Co021	Co012	Co148	Co150	Co146	Co152	Up060	Up014
311300	Carai/MG	Não		Não		Sim	< 15Km			Não	
311350	Carbonita/MG	Não		Não	62,50	Sim	< 15Km			Não	
351070	Cardoso/SP	Não		Não						Não	
311370	Carlos Chagas/MG	Não		Não	9,20	Sim	< 15Km			Sim	2,93
311390	Carmo da Cachoeira/MG	Não		Sim							
311410	Carmo de Minas/MG	Não		Não							
311440	Carmo do Rio Claro/MG	Não		Não							
311460	Carrancas/MG	Não		Não							
311470	Carvalhópolis/MG	Não		Não							
351080	Casa Branca/SP	Não		Sim	120,00	Sim	< 15Km			Sim	40,00
351090	Cássia dos Coqueiros/SP	Não		Não							
311510	Cássia/MG	Não		Não		Não		0,00	< 15Km	Não	
320140	Castelo/ES	Não		Não							
351110	Catanduva/SP	Não		Sim	61,63	Sim	< 15Km			Sim	
311540	Catas Altas da Noruega/MG	Não		Não							
311535	Catas Altas/MG	Não		Não	0,00						
351120	Catiguá/SP	Não		Não							
311547	Catuti/MG	Não		Não							
351150	Cerquilha/SP	Não		Não							
351160	Cesário Lange/SP	Sim	Paulínia/SP	Não	92,35	Sim	142			Não	
351170	Charqueada/SP	Não		Não							
311630	Cipotânea/MG	Não		Não						Não	
320150	Colatina/ES	Não		Sim		Sim	< 15Km			Não	
351200	Colina/SP	Não		Não							
311690	Comendador Gomes/MG	Sim	Frutal/MG								
330095	Comendador Levy Gasparian/RJ	Não		Não	0,00	Sim	< 15Km			Não	
311520	Conceição da Barra de Minas/MG	Não		Sim							
320160	Conceição da Barra/ES	Não		Não							
311740	Conceição de Ipanema/MG	Não		Não							
330140	Conceição de Macabu/RJ	Sim	Santa Maria Madalena/RJ	Sim	100,00	Não		0,00	< 15Km	Sim	50,00
311787	Confins/MG	Sim	Vespasiano/MG	Não	0,00	Não		0,00	< 15Km	Não	
311790	Congonhal/MG	Não		Não							
311800	Congonhas/MG	Não		Sim		Sim	30			Não	
311820	Conquista/MG	Não		Não							
311830	Conselheiro Lafaiete/MG	Não		Não	54,00	Sim	< 15Km			Não	
311850	Consolação/MG	Não		Não							
311860	Contagem/MG	Não		Sim	69,82	Sim	< 15Km			Não	
311870	Coqueiral/MG										
330150	Cordeiro/RJ	Sim	Santa Maria Madalena/RJ	Não		Não			80	Sim	

TABELA Co03 - INFORMAÇÕES DIVERSAS SOBRE COLETA DE RESÍDUOS SÓLIDOS

ANO DE
REFERÊNCIA
2009

Município		Remessa de resíduos domiciliares ou públicos p/ outro município		Uso de balança	Serviço terceirizado de Coleta de RDO+RPU			Serviço terceirizado de trasnporte da unidade transbordo à destino final		Serv. terc. de disposição final em aterro	
		Ocor- rência	Município(s) de destino		Valor contratual	Incluído transporte até a und. transbordo ou destino final	Distância média até a unidade	Valor contratual	Distância média até a unidade	Ocorrência de operação do aterro por execução privado	Valor Contratual
					R\$/t	exist.	Km	R\$/t	km	exist.	R\$/t
Código	Nome/UF										
Região Sudeste		Co019	Co020	Co021	Co012	Co148	Co150	Co146	Co152	Up060	Up014
311900	Cordislândia/MG	Não		Não						Não	
311940	Coronel Fabriciano/MG	Sim	Santana do Paraíso/MG	Sim	85,81	Sim	25			Sim	43,00
312000	Córrego Novo/MG	Não		Não	0,00	Não		0,00	< 15Km	Não	
351270	Corumbatai/SP	Não		Não							
351290	Cosmorama/SP	Não		Não							
312050	Cristina/MG	Não		Não	0,09	Não		0,00	< 15Km	Não	
351330	Cruzália/SP	Não		Sim	0,00					Não	
351340	Cruzeiro/SP	Não		Sim							
312090	Curvelo/MG	Não		Não							
312110	Delfim Moreira/MG	Sim	Itajubá/MG	Sim		Não		91,00	37	Sim	46,00
351370	Descalvado/SP	Sim	Guataporã/SP	Não							
312130	Descoberto/MG	Não		Sim	0,00						
312140	Desterro de Entre Rios/MG	Não		Não						Não	
312150	Desterro do Melo/MG	Sim	Barbacena/MG	Não	54,00	Sim	35			Sim	24,00
351380	Diadema/SP	Sim	Mauá/SP	Sim	59,94	Não		70,00	30	Sim	
351385	Dirce Reis/SP	Não		Não							
312220	Divinolândia de Minas/MG	Não		Não	478,00	Sim	< 15Km			Não	
351390	Divinolândia/SP	Não		Não							
312230	Divinópolis/MG	Não		Sim	83,00	Sim	< 15Km			Sim	151,30
312240	Divisa Nova/MG	Não		Não							
351410	Dois Córregos/SP	Não		Não							
351420	Dolcinópolis/SP	Não		Não							
312250	Dom Cavati/MG	Não		Não							
312290	Dona Eusébia/MG	Não		Não							
312310	Dores de Guanhães/MG	Não		Não						Não	
312340	Doresópolis/MG	Não		Não	292,50	Sim	< 15Km			Não	
351450	Duartina/SP	Não		Não							
330170	Duque de Caxias/RJ	Não		Sim	64,34	Sim					
351480	Eldorado/SP										
351490	Elias Fausto/SP	Sim	Indaiatuba/SP	Sim							
312360	Elói Mendes/MG	Não		Não						Não	
351495	Embaúba/SP	Não		Não							
351500	Embu/SP	Não		Sim		Sim	< 15Km			Sim	63,00
351515	Engenheiro Coelho/SP	Sim	Paulínia/SP	Sim	0,00	Não		0,00	35	Não	
312385	Entre Folhas/MG	Não		Não							
351519	Espirito Santo do Turvo/SP	Não		Não	0,00	Não		0,00	< 15Km	Não	
312460	Estrela Dalva/MG	Não		Não		Não				Sim	
351530	Estrela do Norte/SP	Não		Não							
351520	Estrela d'Oeste/SP	Não		Não							

TABELA Co03 - INFORMAÇÕES DIVERSAS SOBRE COLETA DE RESÍDUOS SÓLIDOS

ANO DE
REFERÊNCIA
2009

Município		Remessa de resíduos domiciliares ou públicos p/ outro município		Uso de balança	Serviço terceirizado de Coleta de RDO+RPU			Serviço terceirizado de transporte da unidade transbordo à destino final		Serv. terc. de disposição final em aterro	
		Ocor- rência	Município(s) de destino		Valor contratual	Incluído transporte até a und. transbordo ou destino final	Distância média até a unidade	Valor contratual	Distância média até a unidade	Ocorrência de operação do aterro por execução privado	Valor Contratual
					R\$/t	exist.	Km	R\$/t	km		exist.
Código	Nome/UF				Co012	Co148	Co150	Co146	Co152	Up060	Up014
Região Sudeste		Co019	Co020	Co021							
351560	Fernando Prestes/SP	Não		Não							
351570	Ferraz de Vasconcelos/SP	Sim	Itaquaquecetuba/SP	Sim		Não				Não	
351590	Floreal/SP	Não		Não	0,00	Não		0,00	< 15Km	Não	
351600	Flórida Paulista/SP	Não		Não	0,00	Sim	< 15Km			Não	
351610	Florínia/SP	Não		Não							
312610	Formiga/MG	Não		Sim	0,00					Não	0,00
312640	Fortuna de Minas/MG	Não		Não							
351620	Franca/SP	Não		Sim	63,83	Sim	< 15Km			Não	
312650	Francisco Badaró/MG	Não		Não		Sim	< 15Km			Não	
312675	Franciscópolis/MG	Não		Não							
312695	Frei Lagonegro/MG	Sim	Coluna/MG	Não	0,00	Não			< 15Km	Sim	0,00
312705	Fronteira dos Vales/MG	Não		Não							
312710	Frutal/MG	Não		Sim	0,00	Sim	< 15Km			Sim	65,00
312733	Gameleiras/MG	Não		Não							
351670	Garça/SP	Não		Não	58,91	Não		2,00	< 15Km	Não	
351680	Gastão Vidigal/SP	Não		Não	0,00	Sim	< 15Km			Não	
351690	General Salgado/SP	Não		Não							
351700	Getulina/SP	Não		Não							
312735	Glaucilândia/MG	Não		Não							
351710	Glicério/SP	Não		Não							
312737	Goiabeira/MG	Não		Não							
312750	Gonzaga/MG	Não		Não							
312760	Gouveia/MG	Não		Não	0,00						
320225	Governador Lindenberg/ES										
312770	Governador Valadares/MG	Não		Sim	94,52	Sim	< 15Km			Não	
312780	Grão Mogol/MG	Não		Não							
320230	Guaçu/ES	Não		Não							
351720	Guaíçara/SP	Não		Não							
312800	Guanhães/MG	Não		Não	76,70	Sim	40			Sim	267,00
351750	Guapiaçu/SP	Sim	Catanduva/SP	Sim	115,00	Sim	55			Sim	100,00
312840	Guarani/MG	Não		Sim	0,00					Não	
351810	Guarantã/SP			Não		Não			< 15Km	Não	
351830	Guararema/SP	Sim	Santa Isabel/SP	Sim		Não			49		
351840	Guaratinguetá/SP	Sim	Cachoeira Paulista/SP	Sim	87,79	Não		24,00	76	Sim	76,00
351860	Guariba/SP	Não		Não							
351870	Guaruja/SP	Sim	Santos/SP	Sim	84,50	Não		32,00	30	Sim	64,00
351880	Guarulhos/SP	Não		Sim	142,14	Sim	16			Sim	61,00
351885	Guataporá/SP	Não		Sim	60,00	Não			18	Não	
312880	Guidoval/MG	Não		Sim							

TABELA Co03 - INFORMAÇÕES DIVERSAS SOBRE COLETA DE RESÍDUOS SÓLIDOS

ANO DE
REFERÊNCIA
2009

Município		Remessa de resíduos domiciliares ou públicos p/ outro município		Uso de balança	Serviço terceirizado de Coleta de RDO+RPU			Serviço terceirizado de transporte da unidade transbordo à destino final		Serv. terc. de disposição final em aterro	
		Ocor- rência	Município(s) de destino		Valor contratual	Incluído transporte até a und. transbordo ou destino final	Distância média até a unidade	Valor contratual	Distância média até a unidade	Ocorrência de operação do aterro por execução privado	Valor Contratual
					R\$/t	exist.	Km	R\$/t	km	exist.	R\$/t
Código	Nome/UF										
Região Sudeste		Co019	Co020	Co021	Co012	Co148	Co150	Co146	Co152	Up060	Up014
351890	Guzolândia/SP	Não		Não							
351900	Herculândia/SP	Não		Não	0,00	Não				Não	
351907	Hortolândia/SP	Sim	Paulinia/SP		65,09	Não		91,00	< 15Km	Sim	55,80
351910	Iacanga/SP	Não		Sim							
312930	Iapu/MG	Não		Não		Não			< 15Km	Não	
351925	Iaras/SP	Não		Não							
351940	Ibirá/SP	Não		Não							
320250	Ibiraçu/ES	Sim	Aracruz/ES	Sim		Sim	< 15Km			Sim	
351950	Ibirarema/SP	Não		Não		Sim	< 15Km			Não	
312980	Ibirité/MG	Não		Não							
313000	Ibituruna/MG	Não		Não							
313010	Igarapé/MG	Sim	Betim/MG	Não	91,20	Sim	< 15Km			Sim	0,00
330187	Iguaba Grande/RJ	Sim	São Pedro da Aldeia/RJ	Sim	182,29	Sim	22			Sim	60,00
352030	Iguape/SP	Sim	Caieiras/SP	Sim						Não	
352040	Ilhabela/SP	Sim	Tremembé/SP	Não	179,00	Sim	164			Não	
313050	Ilícinea/MG	Não		Sim							
352050	Indaial/SP	Não		Sim	81,15	Sim	< 15Km			Sim	56,00
313070	Indianópolis/MG	Não		Não							
313120	Ipanema/MG	Não		Não							
313130	Ipatinga/MG	Sim	Santana do Paraíso/MG	Sim						Sim	
352100	Iperó/SP	Não		Não							
352110	Ipeúna/SP	Sim	Charqueada/SP	Sim						Sim	35,00
352140	Iracemápolis/SP	Não		Não						Sim	88,00
352170	Itaberá/SP	Não		Não	0,00	Não		0,00	< 15Km	Não	
313170	Itabira/MG	Não		Não							
313180	Itabirinha/MG	Não		Não	0,00	Sim	< 15Km			Não	
313190	Itabirito/MG	Não		Sim	134,32	Sim	< 15Km			Não	
330190	Itaboraí/RJ	Não		Sim	150,73	Sim	18			Sim	126,00
330200	Itaguaí/RJ	Não		Não		Sim	< 15Km				
313220	Itaguara/MG	Não		Não							
352180	Itaí/SP	Não		Não							
313230	Itaipé/MG	Não		Não							
352190	Itajobi/SP	Não		Não							
313240	Itajubá/MG	Não		Sim	94,00	Sim	< 15Km			Sim	47,00
330205	Italva/RJ	Não		Não		Sim	< 15Km			Não	
313290	Itamogi/MG	Não		Sim							
313300	Itamonte/MG	Não		Não							
352210	Itanhaém/SP	Sim	Mauá/SP	Sim	155,00	Não		43,00	110	Sim	62,00
313310	Itanhandu/MG	Não		Não							

TABELA Co03 - INFORMAÇÕES DIVERSAS SOBRE COLETA DE RESÍDUOS SÓLIDOS

ANO DE
REFERÊNCIA
2009

Município		Remessa de resíduos domiciliares ou públicos p/ outro município		Uso de balança	Serviço terceirizado de Coleta de RDO+RPU			Serviço terceirizado de transporte da unidade transbordo à destino final		Serv. terc. de disposição final em aterro	
		Ocor- rência	Município(s) de destino		Valor contratual	Incluído transporte até a und. transbordo ou destino final	Distância média até a unidade	Valor contratual	Distância média até a unidade	Ocorrência de operação do aterro por execução privado	Valor Contratual
Código	Nome/UF						R\$/t	exist.	Km	R\$/t	km
Região Sudeste		Co019	Co020	Co021	Co012	Co148	Co150	Co146	Co152	Up060	Up014
313330	Itaobim/MG	Não		Não							
330210	Itaocara/RJ	Não		Não							
352220	Itapecerica da Serra/SP	Sim	Caieiras/SP	Sim							
313350	Itapecerica/MG	Não		Não	38,22	Sim	< 15Km			Não	
320280	Itapemirim/ES	Sim	Vila Velha/ES	Sim						Sim	85,00
352240	Itapeva/SP	Não		Não						Não	
352250	Itapevi/SP	Não		Sim	182,10						
352260	Itapira/SP	Não		Sim	98,05	Sim	< 15Km			Sim	28,00
352265	Itapirapuã Paulista/SP	Não		Não	0,00	Não		0,00	< 15Km	Não	
352290	Itapui/SP	Sim	Guataporã/SP	Não	95,00	Sim	180			Não	
352340	Itatiba/SP	Não		Sim	85,99	Não		38,00	60	Sim	
352350	Itatinga/SP	Não		Não							
313375	Itaú de Minas/MG	Não		Não							
352360	Itirapina/SP	Não		Não							
352380	Itobi/SP	Não		Não							
352390	Itu/SP	Não		Sim	88,43	Não		16,00	< 15Km	Sim	69,00
313420	Ituiutaba/MG	Não		Sim	87,16	Sim	< 15Km			Sim	46,00
352400	Itupeva/SP										
313440	Iturama/MG	Não		Sim		Sim	40			Não	
352420	Jaborandi/SP	Não		Não							
352430	Jaboticabal/SP	Não		Não	0,00	Não		0,00		Sim	20,40
352440	Jacarei/SP	Não		Sim	67,95	Não		1,00	< 15Km	Sim	41,00
313470	Jacinto/MG	Não		Não	0,00	Não		0,00	< 15Km	Não	
313480	Jacui/MG	Não		Sim	92,77	Sim	< 15Km			Não	
352470	Jaguariúna/SP	Sim	Paulínia/SP	Sim		Não		49,00	50	Sim	43,00
352480	Jales/SP	Não		Sim	85,27	Sim	< 15Km			Sim	53,00
352500	Jandira/SP	Sim	Itapevi/SP	Sim	171,72	Sim	< 15Km			Sim	
352520	Jarinu/SP	Não		Não	0,00	Não		0,00	< 15Km	Não	
352530	Jau/SP	Não		Não						Sim	116,00
313550	Jequeri/MG	Não		Não	0,00	Não		0,00	< 15Km	Não	
352540	Jeriquara/SP	Não		Sim		Não					
313610	Joanésia/MG	Não		Não	0,00	Não		0,00	< 15Km	Não	
313620	João Monlevade/MG	Não		Sim	94,88	Sim	< 15Km			Sim	44,00
313630	João Pinheiro/MG	Não		Não		Não			< 15Km	Não	
313640	Joaquim Felício/MG	Não		Não							
313655	José Raydan/MG	Não		Não	200,00	Sim	< 15Km			Não	
313670	Juiz de Fora/MG	Não		Sim	0,00	Não		0,00	< 15Km	Sim	62,00
352585	Jumirim/SP	Sim	Rio das Pedras/SP	Não							
352590	Jundiaí/SP	Sim	Cajamar/SP; Paulínia/SP; Santópolis do Aguapei/SP	Sim	52,70	Não		81,95			

TABELA Co03 - INFORMAÇÕES DIVERSAS SOBRE COLETA DE RESÍDUOS SÓLIDOS

ANO DE
REFERÊNCIA
2009

Município		Remessa de resíduos domiciliares ou públicos p/ outro município		Uso de balança	Serviço terceirizado de Coleta de RDO+RPU			Serviço terceirizado de transporte da unidade transbordo à destino final		Serv. terc. de disposição final em aterro	
		Ocor- rência	Município(s) de destino		Valor contratual	Incluído transporte até a und. transbordo ou destino final	Distância média até a unidade	Valor contratual	Distância média até a unidade	Ocorrência de operação do aterro por execução privado	Valor Contratual
					R\$/t	exist.	Km	R\$/t	km	exist.	R\$/t
Código	Nome/UF										
Região Sudeste		Co019	Co020	Co021	Co012	Co148	Co150	Co146	Co152	Up060	Up014
352610	Juquiá/SP	Não		Não							
313710	Lagamar/MG	Não		Sim	0,00	Sim	< 15Km			Não	
313720	Lagoa da Prata/MG	Não		Não	0,00						
313760	Lagoa Santa/MG	Não		Sim							
352630	Lagoinha/SP	Não		Não		Não			< 15Km	Não	
352640	Laranjal Paulista/SP	Sim	Paulinia/SP	Não		Sim	150			Sim	
313810	Lassance/MG	Sim	Pirapora/MG	Não		Sim	< 15Km			Não	
352660	Lavrinhas/SP	Sim	Cachoeira Paulista/SP	Sim		Sim				Não	
313830	Leandro Ferreira/MG	Não		Não	0,00	Sim				Não	
352670	Leme/SP	Não		Sim	0,00		< 15Km			Não	
352680	Lençóis Paulista/SP	Não		Sim							
313862	Limeira do Oeste/MG	Não		Não	0,00	Não			< 15Km	Não	
352690	Limeira/SP	Não		Sim	69,70	Sim	< 15Km			Não	
352700	Lindóia/SP	Sim	Amparo/SP	Sim							
352710	Lins/SP	Sim	Onda Verde/SP	Sim	57,40	Não		80,00	148	Não	
352725	Lourdes/SP	Não		Não							
352740	Lucélia/SP	Não		Não							
352750	Lucianópolis/SP	Não		Não							
313868	Luislândia/MG	Não		Não	0,00	Sim					
313870	Luminárias/MG	Não		Não	0,00	Não		52,00	< 15Km	Não	
352800	Macatuba/SP	Não		Não							
352820	Macedônia/SP	Não		Não							
330245	Macuco/RJ	Sim	Santa Maria Madalena/RJ	Não		Não			70	Sim	
313940	Manhuaçu/MG	Não		Não		Não			< 15Km	Não	
320330	Mantenópolis/ES	Sim	Colatina/ES	Não	200,00	Sim	120			Não	
352880	Maracá/SP	Não		Não	0,00	Sim	< 15Km			Não	
320334	Marechal Floriano/ES	Sim	Cariacica/ES	Sim	756,00	Sim	70			Sim	85,00
313990	Maria da Fé/MG	Não		Não	0,00	Não			< 15Km	Não	
314000	Mariana/MG	Não		Não	67,77	Sim	< 15Km			Sim	51,93
352890	Mariápolis/SP	Não		Não							
330270	Maricá/RJ	Não		Sim	139,42	Sim	< 15Km			Não	
352900	Marília/SP	Não		Sim	0,00	Sim	< 15Km			Sim	52,00
314020	Maripá de Minas/MG	Não		Sim							
314050	Martinho Campos/MG	Não		Não							
352930	Matão/SP	Não		Sim	64,43	Sim	< 15Km			Sim	47,00
352940	Mauá/SP	Não		Sim	70,60	Não		0,00	< 15Km	Sim	53,93
330280	Mendes/RJ	Não		Não							
352960	Meridiano/SP	Não		Sim							
352965	Mesópolis/SP	Não		Não						Não	

TABELA Co03 - INFORMAÇÕES DIVERSAS SOBRE COLETA DE RESÍDUOS SÓLIDOS

ANO DE
REFERÊNCIA
2009

Município		Remessa de resíduos domiciliares ou públicos p/ outro município		Uso de balança	Serviço terceirizado de Coleta de RDO+RPU			Serviço terceirizado de transporte da unidade transbordo à destino final		Serv. terc. de disposição final em aterro	
		Ocor- rência	Município(s) de destino		Valor contratual	Incluído transporte até a und. transbordo ou destino final	Distância média até a unidade	Valor contratual	Distância média até a unidade	Ocorrência de operação do aterro por execução privado	Valor Contratual
					R\$/t	exist.	Km	R\$/t	km	exist.	R\$/t
Código	Nome/UF										
Região Sudeste		Co019	Co020	Co021	Co012	Co148	Co150	Co146	Co152	Up060	Up014
330285	Mesquita/RJ	Sim	Duque de Caxias/RJ	Sim	143,09	Sim	60			Não	
352970	Miguelópolis/SP	Não		Não							
314190	Minduri/MG	Não		Não							
353000	Mira Estrela/SP	Não		Não							
330300	Miracema/RJ	Não		Sim							
314210	Miradouro/MG	Sim	Muriaé/MG; Muriaé/MG	Não	333,92	Sim	32			Sim	51,00
353010	Mirandópolis/SP	Sim	Andradina/SP	Sim	0,00	Não		0,00	< 15Km	Não	
353030	Mirassol/SP	Não		Sim	999,99	Sim	< 15Km			Sim	675,00
353050	Mococa/SP	Não		Não							
353070	Mogi Guaçu/SP	Não		Sim						Sim	30,00
353060	Moji das Cruzes/SP	Sim	Itaquaquecetuba/SP	Sim	89,86	Não		1,00	25	Não	
353080	Moji Mirim/SP	Sim	Paulínia/SP	Sim	63,40	Não		97,00	90	Não	
353090	Mombuca/SP	Sim	Rio das Pedras/SP	Sim	0,00	Não			< 15Km	Sim	34,00
353110	Mongaguá/SP	Sim	Santos/SP	Sim	208,00	Sim	50			Sim	0,00
314270	Montalvânia/MG	Não		Não	0,00					Sim	0,00
320350	Montanha/ES	Não		Sim							
353120	Monte Alegre do Sul/SP	Sim	Amparo/SP	Sim		Não			25	Sim	75,00
353160	Monte Castelo/SP	Não		Não						Não	
314315	Monte Formoso/MG	Não		Não							
353180	Monte Mor/SP	Não		Não	185,00	Sim	< 15Km			Sim	
314320	Monte Santo de Minas/MG	Não		Não	0,00						
353170	Monteiro Lobato/SP	Sim	Tremembé/SP	Não						Sim	75,00
314350	Morada Nova de Minas/MG	Não		Não							
353190	Morro Agudo/SP	Sim	Jardinópolis/SP	Não	221,76	Sim	75			Sim	0,00
314360	Morro da Garça/MG	Não		Não							
314370	Morro do Pilar/MG	Não		Não							
320360	Mucurici/ES	Não		Não	41,64	Sim	23			Sim	34,89
314390	Muriaé/MG	Não		Não							
314435	Naque/MG	Não		Não							
330310	Natividade/RJ	Não		Não	278,31	Sim	< 15Km			Não	
314450	Nazareno/MG	Não		Não	0,00						
353260	Nhandeara/SP	Não		Não		Não					
330320	Nilópolis/RJ	Sim	Duque de Caxias/RJ	Sim	0,00	Não		0,00	30	Não	
330330	Niterói/RJ	Não		Sim	92,76	Sim	< 15Km			Não	
314467	Nova Belém/MG	Não		Não							
353282	Nova Campina/SP	Não		Não							
353284	Nova Canaã Paulista/SP	Não		Não	0,00	Não			< 15Km	Não	
353290	Nova Europa/SP	Não		Não	142,36	Sim	< 15Km			Não	
314480	Nova Lima/MG	Sim	Sabará/MG	Sim	113,52	Sim	< 15Km			Sim	52,00

TABELA Co03 - INFORMAÇÕES DIVERSAS SOBRE COLETA DE RESÍDUOS SÓLIDOS

ANO DE REFERÊNCIA
2009

Município		Remessa de resíduos domiciliares ou públicos p/ outro município		Uso de balança	Serviço terceirizado de Coleta de RDO+RPU			Serviço terceirizado de transporte da unidade transbordo à destino final		Serv. terc. de disposição final em aterro	
		Ocor- rência	Município(s) de destino		Valor contratual	Incluído transporte até a und. transbordo ou destino final	Distância média até a unidade	Valor contratual	Distância média até a unidade	Ocorrência de operação do aterro por execução privado	Valor Contratual
					R\$/t	exist.	Km				
Código	Nome/UF										
Região Sudeste		Co019	Co020	Co021	Co012	Co148	Co150	Co146	Co152	Up060	Up014
353330	Nova Luzitânia/SP	Não		Não							
353340	Nova Odessa/SP	Sim	Paulínia/SP	Sim						Sim	54,00
320390	Nova Venécia/ES	Não		Não							
353325	Novais/SP	Sim	Catanduva/SP	Sim	0,00	Não		0,00	< 15Km	Sim	55,00
314530	Novo Cruzeiro/MG	Não		Não							
353350	Novo Horizonte/SP	Sim	Onda Verde/SP	Sim	61,00	Sim	120			Sim	61,00
353360	Nuporanga/SP	Não		Não							
314550	Olimpio Noronha/MG	Não		Não							
314570	Oliveira Fortes/MG	Não		Não	0,00	Não			< 15Km	Não	
353400	Onda Verde/SP	Não		Não	0,00	Não		0,00	< 15Km	Não	
353420	Orindiúva/SP	Não		Não	0,00					Não	
314587	Orizânia/MG	Não		Não	0,00	Sim	< 15Km			Não	
353430	Orlândia/SP	Sim	Jardinópolis/SP	Sim	44,90	Não			30		
353440	Osasco/SP	Não		Sim							
353470	Ourinhos/SP	Não		Sim							
314590	Ouro Branco/MG	Não		Não	0,00	Sim	< 15Km			Não	
314610	Ouro Preto/MG	Não		Não	315,41	Sim	< 15Km			Não	
314655	Pai Pedro/MG	Não		Não	0,00	Não			< 15Km	Não	
314650	Pains/MG	Não		Não							
353510	Palmares Paulista/SP	Não		Não							
353520	Palmeira d'Oeste/SP	Não		Não		Não			< 15Km	Não	
353530	Palmital/SP	Não		Não	106,13	Sim	< 15Km			Não	
314690	Papagaios/MG	Não		Sim							
314710	Pará de Minas/MG	Não		Sim	49,61						
353550	Paraguaçu Paulista/SP	Não		Não							
353560	Paraibuna/SP	Não		Não							
314730	Paraisópolis/MG	Não		Sim							
353590	Paranapuã/SP	Não		Não						Não	
353610	Pardinho/SP	Sim	Botucatu/SP	Sim							
353620	Pariquera-Açu/SP	Não		Não							
353625	Parisi/SP	Não		Sim							
314790	Passos/MG	Não		Sim	55,26	Sim	< 15Km			Não	
314820	Patrocínio do Muriaé/MG	Não		Não	0,00						
330385	Paty do Alferes/RJ	Sim	Nova Iguaçu/RJ	Sim	0,00	Não		0,00	75		
353640	Paulicéia/SP	Não		Não							
314840	Paulistas/MG	Não		Não		Não			< 15Km	Não	
353660	Paulo de Faria/SP	Não		Não	0,00	Sim	< 15Km			Não	
314850	Pavão/MG	Não		Não							
314860	Peçanha/MG	Não		Não		Sim	< 15Km			Não	

TABELA Co03 - INFORMAÇÕES DIVERSAS SOBRE COLETA DE RESÍDUOS SÓLIDOS

ANO DE
REFERÊNCIA
2009

Município		Remessa de resíduos domiciliares ou públicos p/ outro município		Uso de balança	Serviço terceirizado de Coleta de RDO+RPU			Serviço terceirizado de transporte da unidade transbordo à destino final		Serv. terc. de disposição final em aterro	
		Ocor- rência	Município(s) de destino		Valor contratual	Incluído transporte até a und. transbordo ou destino final	Distância média até a unidade	Valor contratual	Distância média até a unidade	Ocorrência de operação do aterro por execução privado	Valor Contratual
					R\$/t	exist.	Km	R\$/t	km	exist.	R\$/t
Código	Nome/UF										
Região Sudeste		Co019	Co020	Co021	Co012	Co148	Co150	Co146	Co152	Up060	Up014
353670	Pederneiras/SP	Não		Sim	0,00	Não		0,00	< 15Km	Não	
314875	Pedra Bonita/MG	Não		Não							
314910	Pedralva/MG	Não		Não							
353710	Pedreira/SP	Não		Não							
314930	Pedro Leopoldo/MG	Sim	Sabará/MG	Sim	232,30	Não		53,00	45	Sim	45,00
353730	Penápolis/SP	Não		Sim							
314950	Pequeri/MG	Sim	Mar de Espanha/MG	Não							
353740	Pereira Barreto/SP	Não		Não							
353760	Peruibe/SP	Não		Não	97,97	Sim	< 15Km			Não	
330390	Petrópolis/RJ	Não		Não		Não		11,00	49	Não	
353770	Piacatu/SP	Não		Não							
315015	Piedade de Caratinga/MG	Não		Sim		Sim	< 15Km			Sim	
315050	Pimenta/MG			Sim		Não				Não	
353800	Pindamonhangaba/SP	Não		Sim							
330395	Pinheiral/RJ	Sim	Pirai/RJ	Sim		Não				Não	
353860	Piracaia/SP	Sim	São Paulo/SP	Sim	107,35	Não		62,00	100	Sim	64,00
315060	Piracema/MG	Sim	Cláudio/MG	Não							
353870	Piracicaba/SP	Sim	Paulínia/SP	Sim	122,18	Sim	80				
330400	Pirai/RJ	Não		Não						Não	
353880	Piraju/SP	Não		Não	0,00	Não		0,00	< 15Km	Não	
315070	Pirajuba/MG	Não		Não							
353900	Pirangi/SP	Não		Não							
315120	Pirapora/MG	Não		Não	101,04	Sim	< 15Km			Não	
353930	Pirassununga/SP	Não		Não		Não			< 15Km	Não	
353950	Pitangueiras/SP	Sim	Guataporã/SP	Sim	150,00	Sim	83			Sim	50,00
320420	Piúma/ES	Sim	Vila Velha/ES	Sim		Sim	50				
315150	Piumhi/MG	Não		Não						Não	
353970	Platina/SP	Não		Não							
353980	Poa/SP	Sim	Itaquaquecetuba/SP	Sim							
315180	Poços de Caldas/MG	Não		Não	45,72	Não			< 15Km	Não	
315190	Pocrane/MG	Não		Sim		Não		0,00	< 15Km	Não	
353990	Poloni/SP	Não		Não							
315200	Pompeu/MG	Não		Não							
354010	Pongai/SP	Não		Não							
354020	Pontal/SP	Sim	Guataporã/SP	Sim	0,00	Sim	70			Sim	0,00
320425	Ponto Belo/ES	Não		Não					< 15Km		
354040	Populina/SP	Não		Não							
354050	Porangaba/SP	Sim	Rio das Pedras/SP	Sim							
330410	Porciúncula/RJ	Não		Não							

TABELA Co03 - INFORMAÇÕES DIVERSAS SOBRE COLETA DE RESÍDUOS SÓLIDOS

ANO DE
REFERÊNCIA
2009

Município		Remessa de resíduos domiciliares ou públicos p/ outro município		Uso de balança	Serviço terceirizado de Coleta de RDO+RPU			Serviço terceirizado de transporte da unidade transbordo à destino final		Serv. terc. de disposição final em aterro	
		Ocor- rência	Município(s) de destino		Valor contratual	Incluído transporte até a und. transbordo ou destino final	Distância média até a unidade	Valor contratual	Distância média até a unidade	Ocorrência de operação do aterro por execução privado	Valor Contratual
					R\$/t	exist.	Km	R\$/t	km	exist.	R\$/t
Código	Nome/UF										
Região Sudeste		Co019	Co020	Co021	Co012	Co148	Co150	Co146	Co152	Up060	Up014
315220	Porteirinha/MG	Não		Não	0,00	Não		0,00	< 15Km	Não	
354060	Porto Feliz/SP	Sim	Paulínia/SP; Santana de Parnaíba/SP	Não		Sim				Sim	63,00
315250	Pouso Alegre/MG	Não		Sim	92,31	Sim	< 15Km			Não	
354100	Praia Grande/SP	Sim	Santos/SP	Sim	72,03	Não		28,00	40	Sim	65,00
354130	Presidente Epitácio/SP	Não		Não	0,00	Sim	< 15Km			Não	
354140	Presidente Prudente/SP	Não		Sim	62,54	Sim				Não	
354150	Presidente Venceslau/SP	Não		Não							
354165	Quadra/SP	Não		Não						Não	
354190	Queluz/SP	Sim	Cachoeira Paulista/SP	Sim	65,00	Não			35	Não	
315380	Queluzito/MG	Sim	Cristiano Ottoni/MG	Sim	82,06	Sim	17			Sim	444,00
354200	Quintana/SP	Não		Não		Não			< 15Km	Não	
354210	Rafard/SP	Não		Não							
315400	Raul Soares/MG	Não		Não	0,00	Não		0,00	< 15Km	Não	
354230	Redenção da Serra/SP	Não		Não							
315420	Resende Costa/MG	Não		Não							
330420	Resende/RJ	Não		Sim	54,34	Sim	< 15Km				
315430	Resplendor/MG	Não		Sim						Não	
315440	Ressaquinha/MG	Não		Não	0,00	Não		0,00	< 15Km	Não	
354280	Ribeira/SP	Não		Não		Não				Não	
354290	Ribeirão Bonito/SP	Não		Não							
354325	Ribeirão Grande/SP	Não		Não							
354330	Ribeirão Pires/SP	Sim	Mauá/SP	Sim		Sim	< 15Km			Sim	68,00
354340	Ribeirão Preto/SP	Sim	Guataporã/SP	Sim	54,26	Sim	< 15Km			Sim	
354370	Rincão/SP	Não		Não							
320435	Rio Bananal/ES	Não		Não							
330430	Rio Bonito/RJ	Não		Não	80,00	Sim	< 15Km			Não	
354390	Rio Claro/SP	Não		Sim	55,32	Sim	< 15Km			Sim	35,00
330450	Rio das Flores/RJ	Não		Não	0,00	Sim	17			Sim	0,00
330455	Rio de Janeiro/RJ	Sim	Duque de Caxias/RJ; Nova Iguaçu/RJ	Sim		Não			26	Sim	
315510	Rio do Prado/MG										
315500	Rio Doce/MG	Não		Sim							
315530	Rio Manso/MG	Não		Não	200,00	Sim	< 15Km			Não	
320440	Rio Novo do Sul/ES	Não		Não	0,00	Não		0,00	< 15Km	Não	
315580	Rio Pomba/MG	Não		Não		Não			< 15Km	Não	
354420	Riolândia/SP	Não		Não							
354350	Riversul/SP	Não		Não							
315630	Rodeiro/MG	Não		Não							
315645	Rosário da Limeira/MG	Não		Não	63,00	Sim	< 15Km			Não	
354430	Roseira/SP	Sim	Cachoeira Paulista/SP	Não	0,00						

TABELA Co03 - INFORMAÇÕES DIVERSAS SOBRE COLETA DE RESÍDUOS SÓLIDOS

ANO DE
REFERÊNCIA
2009

Município		Remessa de resíduos domiciliares ou públicos p/ outro município		Uso de balança	Serviço terceirizado de Coleta de RDO+RPU			Serviço terceirizado de transporte da unidade transbordo à destino final		Serv. terc. de disposição final em aterro	
		Ocor- rência	Município(s) de destino		Valor contratual	Incluído transporte até a und. transbordo ou destino final	Distância média até a unidade	Valor contratual	Distância média até a unidade	Ocorrência de operação do aterro por execução privado	Valor Contratual
					R\$/t	exist.	Km	R\$/t	km	exist.	R\$/t
Código	Nome/UF										
Região Sudeste		Co019	Co020	Co021	Co012	Co148	Co150	Co146	Co152	Up060	Up014
315670	Sabará/MG	Não		Sim	88,60	Sim	< 15Km			Não	
354470	Sagres/SP	Não		Não							
315700	Salinas/MG	Não		Não		Sim	17			Não	
315710	Salto da Divisa/MG	Não		Não	0,00	Não		0,00	< 15Km	Não	
354530	Salto de Pirapora/SP	Não		Não							
354520	Salto/SP	Não		Sim	85,59	Sim	< 15Km			Sim	52,00
354560	Santa Adélia/SP	Não		Não							
354580	Santa Bárbara d'Oeste/SP	Sim	Suzano/SP	Sim	0,60	Sim	< 15Km			Sim	1,00
315720	Santa Bárbara/MG	Não		Não						Não	
354600	Santa Branca/SP	Não		Não						Não	
354610	Santa Clara d'Oeste/SP	Sim	Votuporanga/SP	Não							
354620	Santa Cruz da Conceição/SP	Sim	Leme/SP	Não							
354630	Santa Cruz das Palmeiras/SP	Não		Não							
315750	Santa Efigênia de Minas/MG	Não		Não	0,00	Não				Sim	850,00
354650	Santa Ernestina/SP	Não		Não							
354660	Santa Fé do Sul/SP										
315765	Santa Helena de Minas/MG	Não		Não						Não	
354680	Santa Isabel/SP	Não		Sim	0,00	Não		25,00	21	Sim	53,00
315770	Santa Juliana/MG	Não		Não							
354690	Santa Lúcia/SP	Sim	Araraquara/SP; Guataporã/SP	Não	0,00	Não		0,00	40	Sim	
315780	Santa Luzia/MG	Não		Sim	77,17	Sim	< 15Km			Sim	30,00
354700	Santa Maria da Serra/SP	Não		Não							
330460	Santa Maria Madalena/RJ	Não		Não	36,90	Não		37,00	40	Sim	177,00
354710	Santa Mercedes/SP	Não		Não	0,00	Não		0,00	< 15Km	Não	
315935	Santa Rita de Minas/MG	Não		Sim							
315960	Santa Rita do Sapucaí/MG	Não		Não		Não			16	Não	
354740	Santa Rita d'Oeste/SP	Não		Não	0,00	Sim	< 15Km			Não	
354720	Santana da Ponte Preta/SP	Não		Não						Não	
354730	Santana de Parnaíba/SP	Não		Sim	107,94	Sim	< 15Km			Não	
315880	Santana do Jacaré/MG	Não		Não							
354770	Santo Anastácio/SP	Não		Não	0,00					Não	
354780	Santo André/SP	Não		Sim	70,78	Não			< 15Km	Sim	10,88
354790	Santo Antônio da Alegria/SP	Não		Sim						Não	
354805	Santo Antônio do Aracanguá/SP	Não		Não						Não	
354810	Santo Antônio do Jardim/SP	Não		Não							
354820	Santo Antônio do Pinhal/SP	Sim	Tremembé/SP	Não							
316060	Santo Hipólito/MG	Não		Não						Não	
354840	Santópolis do Aguapeí/SP	Não		Não							
354850	Santos/SP	Não		Sim	76,55	Não					

TABELA Co03 - INFORMAÇÕES DIVERSAS SOBRE COLETA DE RESÍDUOS SÓLIDOS

ANO DE
REFERÊNCIA
2009

Município		Remessa de resíduos domiciliares ou públicos p/ outro município		Uso de balança	Serviço terceirizado de Coleta de RDO+RPU			Serviço terceirizado de transporte da unidade transbordo à destino final		Serv. terc. de disposição final em aterro	
		Ocor- rência	Município(s) de destino		Valor contratual	Incluído transporte até a und. transbordo ou destino final	Distância média até a unidade	Valor contratual	Distância média até a unidade	Ocorrência de operação do aterro por execução privado	Valor Contratual
					R\$/t	exist.	Km	R\$/t	km	exist.	R\$/t
Código	Nome/UF	Co019	Co020	Co021	Co012	Co148	Co150	Co146	Co152	Up060	Up014
354870	São Bernardo do Campo/SP	Sim	Mauá/SP	Sim	80,52	Sim	18			Sim	59,00
354880	São Caetano do Sul/SP	Sim	Mauá/SP	Sim	0,00	Sim	19			Sim	68,00
354890	São Carlos/SP	Não		Sim	81,77	Sim	< 15Km			Sim	34,00
316105	São Félix de Minas/MG	Não		Não							
316140	São Francisco do Glória/MG	Não		Não							
316110	São Francisco/MG	Não		Não	68,53	Sim	< 15Km			Sim	55,00
320470	São Gabriel da Palha/ES	Não		Não						Sim	
316160	São Geraldo da Piedade/MG	Não		Não							
316165	São Geraldo do Baixo/MG	Não		Não							
316170	São Gonçalo do Abaeté/MG	Não		Não		Não			< 15Km	Não	
316180	São Gonçalo do Pará/MG	Não		Não	0,00					Não	
330490	São Gonçalo/RJ	Não		Sim	68,49	Sim	25			Sim	36,00
316210	São Gotardo/MG					Sim	< 15Km			Não	
354910	São João da Boa Vista/SP	Não		Não	17,34	Sim	< 15Km			Não	
316230	São João da Mata/MG	Não		Não							
354925	São João de Itacema/SP	Não		Não							
330510	São João de Meriti/RJ	Sim	Duque de Caxias/RJ	Sim	119,89	Não		20,00	22	Sim	14,00
316250	São João del Rei/MG	Não		Não	88,00	Sim	< 15Km			Sim	0,00
316265	São João do Pacuí/MG	Não		Não						Não	
316280	São João Evangelista/MG	Não		Não	358,35	Sim	< 15Km			Não	
316292	São Joaquim de Bicas/MG	Sim	Betim/MG	Sim	0,00	Não					
316295	São José da Lapa/MG	Sim	Vespasiano/MG	Não							
330513	São José de Ubá/RJ	Não		Sim	0,00	Sim	< 15Km			Não	
316330	São José do Divino/MG	Sim	São Félix de Minas/MG	Não							
316340	São José do Goiabal/MG	Não		Sim							
316350	São José do Jacuri/MG	Não		Não						Não	
354970	São José do Rio Pardo/SP	Não		Não						Não	
354980	São José do Rio Preto/SP	Sim	Onda Verde/SP	Sim	57,13	Sim	< 15Km			Sim	49,00
354990	São José dos Campos/SP	Não		Sim							
316370	São Lourenço/MG	Não		Não	100,00	Sim	20			Sim	
355000	São Luís do Paraitinga/SP	Não		Não							
316380	São Miguel do Anta/MG	Não		Sim	0,00						
355030	São Paulo/SP	Sim	Caieiras/SP	Sim						Sim	
330520	São Pedro da Aldeia/RJ	Não		Sim	196,00	Sim	< 15Km			Não	
316390	São Pedro da União/MG	Não		Não	105,00	Sim				Não	
355050	São Pedro do Turvo/SP	Não		Não							
355040	São Pedro/SP	Não		Sim		Não			< 15Km	Sim	66,00
320495	São Roque do Canaã/ES	Sim	Colatina/ES	Sim							
355080	São Sebastião da Grama/SP	Não		Sim						Não	

TABELA Co03 - INFORMAÇÕES DIVERSAS SOBRE COLETA DE RESÍDUOS SÓLIDOS

ANO DE
REFERÊNCIA
2009

Município		Remessa de resíduos domiciliares ou públicos p/ outro município		Uso de balança	Serviço terceirizado de Coleta de RDO+RPU			Serviço terceirizado de transporte da unidade transbordo à destino final		Serv. terc. de disposição final em aterro	
		Ocor- rência	Município(s) de destino		Valor contratual	Incluído transporte até a und. transbordo ou destino final	Distância média até a unidade	Valor contratual	Distância média até a unidade	Ocorrência de operação do aterro por execução privado	Valor Contratual
					R\$/t	exist.	Km	R\$/t	km	exist.	R\$/t
Código	Nome/UF										
Região Sudeste		Co019	Co020	Co021	Co012	Co148	Co150	Co146	Co152	Up060	Up014
316450	São Sebastião do Maranhão/MG	Não		Não							
316470	São Sebastião do Paraíso/MG	Não		Não	79,47	Sim	< 15Km			Não	
316520	São Thomé das Letras/MG	Não		Não							
316500	São Tiago/MG	Não		Não		Não			< 15Km	Sim	1.000,00
355100	São Vicente/SP	Sim	Mauá/SP	Sim	64,63	Não		36,00	163	Sim	66,00
316540	Sapucaí-Mirim/MG	Sim	Santa Isabel/SP	Não							
316550	Sardoá/MG	Não		Não							
316553	Sarzedo/MG	Sim	Betim/MG	Sim	18,00	Sim	16			Não	
316560	Senador Cortes/MG	Não		Não	0,00	Não		0,00	< 15Km	Não	
316570	Senador Firmino/MG	Não		Não							
316600	Senhora de Oliveira/MG	Não		Não							
316620	Senhora dos Remédios/MG	Não		Não	0,00	Não		0,00	< 15Km	Não	
316640	Seritinga/MG	Não		Não							
330555	Seropédica/RJ					Sim					
320500	Serra/ES	Sim	Cariacica/ES	Sim	79,54	Não		11,00	26	Sim	32,00
355150	Serrana/SP	Sim	Guataporã/SP	Sim		Sim	77			Sim	
316690	Serrania/MG	Não		Não		Não					
316695	Serranópolis de Minas/MG	Não		Não	3,20	Sim	< 15Km			Não	
316710	Serro/MG	Não		Sim	52,49	Sim	< 15Km			Não	
355170	Sertãozinho/SP	Sim	Guataporã/SP	Sim	54,34	Não			125	Sim	60,00
355180	Sete Barras/SP	Não		Não		Sim	< 15Km			Não	
316720	Sete Lagoas/MG	Não		Sim	68,90	Sim	< 15Km			Não	
330560	Silva Jardim/RJ	Sim	São Pedro da Aldeia/RJ	Sim	319,00	Sim	45			Sim	53,00
316740	Silvianópolis/MG	Não		Não						Não	
316750	Simão Pereira/MG	Não		Não		Não			< 15Km	Sim	
355210	Socorro/SP	Não		Não						Não	
316780	Soledade de Minas/MG	Não		Não							
355220	Sorocaba/SP	Não		Sim	67,95	Sim	< 15Km			Não	
355240	Sumaré/SP	Sim	Paulínia/SP	Não							
355270	Tabatinga/SP	Não		Não						Não	
355280	Taboão da Serra/SP	Sim	Caieiras/SP	Sim	164,67	Sim	57			Sim	70,00
355300	Taguai/SP	Não		Não							
316800	Taiobeiras/MG	Não		Não							
355320	Taiúva/SP	Não		Não							
355340	Tanabi/SP	Não		Não							
316805	Taparuba/MG									Sim	
355350	Tapirai/SP	Não		Não							
355370	Taquaritinga/SP	Não		Sim							
355380	Taquarituba/SP	Não		Não							

TABELA Co03 - INFORMAÇÕES DIVERSAS SOBRE COLETA DE RESÍDUOS SÓLIDOS

ANO DE REFERÊNCIA
2009

Município		Remessa de resíduos domiciliares ou públicos p/ outro município		Uso de balança	Serviço terceirizado de Coleta de RDO+RPU			Serviço terceirizado de transporte da unidade transbordo à destino final		Serv. terc. de disposição final em aterro	
		Ocor- rência	Município(s) de destino		Valor contratual	Incluído transporte até a und. transbordo ou destino final	Distância média até a unidade	Valor contratual	Distância média até a unidade	Ocorrência de operação do aterro por execução privado	Valor Contratual
					R\$/t	exist.	Km	R\$/t	km	exist.	R\$/t
Código	Nome/UF										
Região Sudeste		Co019	Co020	Co021	Co012	Co148	Co150	Co146	Co152	Up060	Up014
355395	Tarumã/SP	Não		Sim							
355400	Tatui/SP	Não		Sim	95,23	Sim	< 15Km			Não	
355410	Taubaté/SP	Sim	Tremembé/SP	Sim		Não			40	Sim	55,00
316860	Teófilo Otoni/MG	Não		Não	213,06	Sim	< 15Km			Não	
330580	Teresópolis/RJ	Não		Sim							
355440	Terra Roxa/SP	Não		Não							
355450	Tietê/SP	Sim	Paulínia/SP	Sim	0,00	Não			105	Sim	90,00
355460	Timburi/SP	Não		Não							
316900	Tocantins/MG	Não		Sim						Sim	101,00
355465	Torre de Pedra/SP	Não		Não							
355475	Trabiju/SP	Não		Não	0,00					Não	
355480	Tremembé/SP	Não		Sim							
316930	Três Corações/MG	Não		Sim	70,00	Não		70,00	< 15Km	Não	
355490	Três Fronteiras/SP	Não		Não							
316935	Três Marias/MG	Não		Não						Não	
316940	Três Pontas/MG	Não		Não						Não	
316950	Tumiritinga/MG	Não		Não							
355500	Tupã/SP	Não		Sim							
355520	Turiúba/SP	Não		Não							
355530	Turmalina/SP	Sim	Ouroeste/SP; Votuporanga/SP	Sim						Não	
316990	Ubá/MG	Não		Não	55,91	Não			< 15Km	Não	
317000	Ubaí/MG	Não		Não							
317010	Uberaba/MG	Não		Sim	62,74	Não		26,00	< 15Km	Sim	26,00
317020	Uberlândia/MG	Não		Sim	78,36	Sim	< 15Km			Sim	33,00
355550	Ubirajara/SP	Não		Não							
317040	Unai/MG	Não		Sim							
317043	União de Minas/MG	Não		Não							
355580	Urânia/SP	Não		Não							
317047	Uruana de Minas/MG	Não		Não							
355600	Urupês/SP	Não		Não							
355620	Valinhos/SP	Sim	Paulínia/SP	Sim	80,62	Sim	49				
317060	Vargem Bonita/MG	Não		Não							
355640	Vargem Grande do Sul/SP	Não		Não							
355645	Vargem Grande Paulista/SP	Sim	Itapevi/SP	Sim	155,45	Sim	50			Sim	155,45
317070	Varginha/MG	Não		Não	29,58	Sim	< 15Km			Sim	
317075	Varjão de Minas/MG	Não		Não							
355650	Várzea Paulista/SP	Sim	Caieiras/SP	Sim	0,00	Sim	20				
317090	Varzelândia/MG	Não		Não							
317100	Vazante/MG	Não		Não							

TABELA Co03 - INFORMAÇÕES DIVERSAS SOBRE COLETA DE RESÍDUOS SÓLIDOS

ANO DE
REFERÊNCIA
2009

Município		Remessa de resíduos domiciliares ou públicos p/ outro município		Uso de balança	Serviço terceirizado de Coleta de RDO+RPU			Serviço terceirizado de transporte da unidade transbordo à destino final		Serv. terc. de disposição final em aterro	
		Ocor- rência	Município(s) de destino		Valor contratual	Incluído transporte até a und. transbordo ou destino final	Distância média até a unidade	Valor contratual	Distância média até a unidade	Ocorrência de operação do aterro por execução privado	Valor Contratual
Código	Nome/UF					R\$/t	exist.	Km	R\$/t	km	exist.
Região Sudeste		Co019	Co020	Co021	Co012	Co148	Co150	Co146	Co152	Up060	Up014
320506	Venda Nova do Imigrante/ES	Sim	Cariacica/ES; Cariacica/ES	Sim		Não			103	Sim	85,00
320517	Vila Valério/ES	Sim	Aracruz/ES	Sim	0,00	Não		352,00	160	Não	
320520	Vila Velha/ES	Não		Sim	124,39	Sim	< 15Km				
355670	Vinhedo/SP	Sim	Paulinia/SP	Sim	101,21	Não			48	Sim	71,00
355680	Viradouro/SP	Não		Sim	42,85	Sim	< 15Km			Não	
317180	Virginópolis/MG	Não		Não	0,00	Não			< 15Km	Não	
317200	Visconde do Rio Branco/MG	Não		Não	0,00	Não		0,00	< 15Km	Não	
320530	Vitória/ES	Sim	Cariacica/ES	Sim	92,51	Não		23,14	26	Sim	46,00
330630	Volta Redonda/RJ	Não		Sim	56,76	Não		0,00	< 15Km	Não	
355700	Votorantim/SP	Não		Sim	0,00	Não		0,00	< 15Km	Sim	48,00
355710	Votuporanga/SP	Sim	Meridiano/SP	Sim	49,41	Não		0,00	22	Sim	58,00

TABELA Co04a

INFORMAÇÕES SOBRE VEÍCULOS DE AGENTES PÚBLICOS
NA COLETA DE RESÍDUOS SÓLIDOS DOMICILIARES E PÚBLICOS

TABELA Co04a - INFORMAÇÕES SOBRE VEÍCULOS DE AGENTES PÚBLICOS
NA COLETA DE RESÍDUOS SÓLIDOS DOMICILIARES E PÚBLICOS

ANO DE
REFERÊNCIA
2009

Município		Quantidade de veículos de agentes públicos, por idade, em anos																	
		Caminhão compactador			Cam. bascul. carroceria ou baú			Caminhões poliguindaste			Trator agrícola com reboque			Tração animal			Embarcações		
		Até 5	6 a 10	Mais de 10	Até 5	6 a 10	Mais de 10	Até 5	6 a 10	Mais de 10	Até 5	6 a 10	Mais de 10	Até 5	6 a 10	Mais de 10	Até 5	6 a 10	Mais de 10
Código	Nome/UF	unidade	unidade	unidade	unidade	unidade	unidade	unidade	unidade	unidade	unidade	unidade	unidade	unidade	unidade	unidade	unidade	unidade	unidade
Região Sudeste		Co054	Co055	Co056	Co063	Co064	Co065	Co072	Co073	Co074	Co081	Co082	Co083	Co090	Co091	Co092	Co155	Co156	Co157
310010	Abadia dos Dourados/MG																		
310030	Abre Campo/MG				0	0	1												
310040	Acaiaca/MG				0	0	2												
350010	Adamantina/SP	0	0	0	4	2	0												
350020	Adolfo/SP	0	1	0															
310070	Água Comprida/MG				0	0	16				0	0	16						
320016	Água Doce do Norte/ES				0	0	2												
350040	Águas da Prata/SP	1	0	0	1	1	2	0	0	0	0	1	1						
350050	Águas de Lindóia/SP	1	2	0	0	4	0				0	1	0						
350055	Águas de Santa Bárbara/SP	1	1	0															
350060	Águas de São Pedro/SP	0	0	0	0	0	2				0	1	0						
310120	Aiuruoca/MG																		
350110	Alto Alegre/SP																		
320035	Alto Rio Novo/ES	0	1	0	0	1	0				0	1	0						
350115	Alumínio/SP	1	1	0															
350120	Álvares Florence/SP	1	0	0	0	0	3				0	0	1						
350160	Americana/SP	0	0	2	0	0	0	0	0	0	0	0	0	0	0	0	0	0	0
350170	Américo Brasiliense/SP	2	1	0	0	0	5				0	0	4						
350180	Américo de Campos/SP																		
350190	Amparo/SP	3	4	0															
310260	Andradas/MG	0	2	0	0	0	3				0	0	1						
350220	Angatuba/SP	2	0	0	0	1	0				0	0	1						
330010	Angra dos Reis/RJ	0	0	0	0	0	0	0	0	0							0	0	0
350230	Anhembí/SP	1	0	0															
310290	Antônio Carlos/MG	0	0	0	0	0	1	0	0	0	0	0	1	0	0	0	0	0	0
310310	Antônio Prado de Minas/MG																		
350260	Aparecida d'Oeste/SP	1	0	0	0	0	0	0	0	0	0	0	1	0	0	0	0	0	0
350270	Apiai/SP	0	1	0	0	0	1	0	0	0									
350280	Araçatuba/SP	0	0	0	0	0	3				0	0	2						
320060	Aracruz/ES	0	0	0	0	0	0	0	0	0	0	0	0	0	0	0	0	0	0
310350	Araguari/MG	0	5	0															
350315	Arapeí/SP	0	1	0	0	0	1				0	0	1						
310380	Arapuá/MG				0	0	1				0	0	1						
350330	Araras/SP																		
350335	Arco-Íris/SP																		
330023	Armação dos Búzios/RJ	0	0	0															
350400	Assis/SP	0	2	5															
350410	Atibaia/SP	0	1	0	1	0	0				0	0	0						
350430	Avai/SP	1	0	0	1	0	0				0	0	1						

**TABELA Co04a - INFORMAÇÕES SOBRE VEÍCULOS DE AGENTES PÚBLICOS
NA COLETA DE RESÍDUOS SÓLIDOS DOMICILIARES E PÚBLICOS**

 ANO DE
REFERÊNCIA
2009

Município		Quantidade de veículos de agentes públicos, por idade, em anos																		
		Caminhão compactador			Cam. bascul. carroceria ou baú			Caminhões poliguindaste			Trator agrícola com reboque			Tração animal			Embarcações			
		Até 5	6 a 10	Mais de 10	Até 5	6 a 10	Mais de 10	Até 5	6 a 10	Mais de 10	Até 5	6 a 10	Mais de 10	Até 5	6 a 10	Mais de 10	Até 5	6 a 10	Mais de 10	
Código	Nome/UF	unidade	unidade	unidade	unidade	unidade	unidade	unidade	unidade	unidade	unidade	unidade	unidade	unidade	unidade	unidade	unidade	unidade	unidade	
Região Sudeste		Co054	Co055	Co056	Co063	Co064	Co065	Co072	Co073	Co074	Co081	Co082	Co083	Co090	Co091	Co092	Co155	Co156	Co157	
350440	Avanhandava/SP	0	0	1	0	0	2													
350460	Bady Bassitt/SP				0	0	0													
310490	Baependi/MG				0	0	0				0	1	0							
320080	Baixo Guandu/ES	0	0	0	0	0	1													
350470	Balbinos/SP	0	1	0	1	0	2				0	0	1							
350500	Barão de Antonina/SP	1	0	0	2	2	1				0	0	1							
310550	Barão de Monte Alto/MG				0	0	0				1	1	1							
310560	Barbacena/MG	0	0	0	0	0	0													
350510	Barbosa/SP										0	1	0							
350520	Bariri/SP	0	1	0	0	0	0													
350530	Barra Bonita/SP	0	1	2																
350535	Barra do Chapéu/SP	0	1	0	0	0	0				0	0	1							
330030	Barra do Pirai/RJ	0	0	0	0	0	0	0	0	0	0	0	0	0	0	0	0	0	0	
350540	Barra do Turvo/SP																			
310570	Barra Longa/MG				0	0	1				0	0	1							
330040	Barra Mansa/RJ	0	0	0	0	0	1	0	0	1										
350570	Barueri/SP	0	0	0	15	5	2	0	0	0	0	0	0	0	0	0	0	0	0	
350580	Bastos/SP	1	0	1	0	0	1				0	2	0							
350600	Bauru/SP	10	1	2	0	1	9	0	0	0	0	0	0	0	0	0	0	0	0	
310600	Bela Vista de Minas/MG				1	0	0													
310610	Belmiro Braga/MG							0	0	0										
310620	Belo Horizonte/MG	31	0	0	10	0	1	5	0	1										
350620	Bento de Abreu/SP	0	7	0	0	0	19													
310650	Berilo/MG				2	0	0													
350630	Bernardino de Campos/SP	0	1	0	0	0	7	0	0	0	0	0	1	0	0	0	0	0	0	
310670	Betim/MG	0	0	0	0	0	0	0	0	0	0	0	0	0	0	0	0	0	0	
310690	Bicas/MG																			
350640	Bilac/SP	1	1	0	1	1	0	0	0	0	0	0	2	0	0	0	0	0	0	
350650	Birigui/SP	0	5	4							2	0	0							
310710	Boa Esperança/MG				0	0	5				0	0	1							
350680	Bocaina/SP	1	0	0																
350690	Bofete/SP	2	0	0																
350700	Boituva/SP	0	0	0	0	2	0				0	0	2							
330060	Bom Jesus do Itabapoana/RJ				0	0	3	0	0	1	0	0	2							
310790	Bom Repouso/MG				0	2	0													
310810	Bonfim/MG																			
310825	Bonito de Minas/MG				0	0	1													
350730	Boracéia/SP																			
350745	Borebi/SP				0	1	0													

TABELA Co04a - INFORMAÇÕES SOBRE VEÍCULOS DE AGENTES PÚBLICOS
NA COLETA DE RESÍDUOS SÓLIDOS DOMICILIARES E PÚBLICOS

ANO DE
REFERÊNCIA
2009

Município		Quantidade de veículos de agentes públicos, por idade, em anos																		
		Caminhão compactador			Cam. bascul. carroceria ou baú			Caminhões poliguindaste			Trator agrícola com reboque			Tração animal			Embarcações			
		Até 5	6 a 10	Mais de 10	Até 5	6 a 10	Mais de 10	Até 5	6 a 10	Mais de 10	Até 5	6 a 10	Mais de 10	Até 5	6 a 10	Mais de 10	Até 5	6 a 10		Mais de 10
Código	Nome/UF	unidade	unidade	unidade	unidade	unidade	unidade	unidade	unidade	unidade	unidade	unidade	unidade	unidade	unidade	unidade	unidade	unidade	unidade	
Região Sudeste		Co054	Co055	Co056	Co063	Co064	Co065	Co072	Co073	Co074	Co081	Co082	Co083	Co090	Co091	Co092	Co155	Co156	Co157	
310840	Botelhos/MG	0	1	1																
350750	Botucatu/SP	6	0	0	0	3	0	0	0	0	0	0	0	0	0	0	0	0	0	
310860	Brasília de Minas/MG	0	0	1							0	0	2							
310890	Brasópolis/MG				0	0	2													
350775	Brejo Alegre/SP	1	0	0	1	0	0	0	0	0	1	0	0	0	0	0	0	0	0	
310920	Buenópolis/MG				0	0	1	0	0	1	0	0	2							
350800	Buri/SP																			
350810	Buritama/SP	1	0	1	0	0	1	0	0	1	0	0	1							
310930	Buritiz/MG	0	0	1	0	0	1				0	0	1	5	0	0				
310940	Buritizinho/MG	0	0	0							0	0	1							
330070	Cabo Frio/RJ	0	0	0	0	0	0	0	0	0	0	0	0	0	0	0	0	0	0	
310950	Cabo Verde/MG	1	0	0	0	1	0													
350840	Cabreúva/SP																			
350850	Caçapava/SP	0	0	0	4	0	0													
310960	Cachoeira da Prata/MG																			
310970	Cachoeira de Minas/MG	0	1	0																
350870	Caconde/SP	1	0	0																
311000	Caeté/MG	0	0	0																
311010	Caiana/MG				0	0	1													
350920	Cajamar/SP	0	0	0																
350925	Cajati/SP	0	2	0	0	2	0													
350940	Cajuru/SP	0	0	0													0	0	0	
330090	Cambuci/RJ	0	0	1	2	0	3	0	0	1										
350950	Campinas/SP	0	0	1	0	0	9	0	0	1										
311140	Campo Florido/MG	0	0	0	1	0	1				0	0	1							
350960	Campo Limpo Paulista/SP	0	0	0	0	0	2				0	0	1							
311150	Campos Altos/MG	0	0	1																
330100	Campos dos Goytacazes/RJ	0	0	0	0	0	0				0	0	0							
311190	Cana Verde/MG																			
351000	Cândido Mota/SP	0	2	0	0	0	1	0	0	2	0	0	1							
311205	Cantagalo/MG										0	0	1							
330110	Cantagalo/RJ				0	0	0													
351020	Capão Bonito/SP																			
311210	Caparaó/MG				1	0	0				0	1	0							
351030	Capela do Alto/SP	0	2	0	2	2	0				0	1	0							
311250	Capim Branco/MG				0	0	1				1	0	0							
311260	Capinópolis/MG	0	0	2	2	0	0	0	0	0	0	0	0	0	0	0	0	0	0	
311265	Capitão Andrade/MG				0	0	2				0	1	2							
311270	Capitão Enéas/MG	0	0	0	0	0	1	0	0	0	0	0	1	2	0	0	0	0	0	

**TABELA Co04a - INFORMAÇÕES SOBRE VEÍCULOS DE AGENTES PÚBLICOS
NA COLETA DE RESÍDUOS SÓLIDOS DOMICILIARES E PÚBLICOS**

ANO DE
REFERÊNCIA
2009

Município	Quantidade de veículos de agentes públicos, por idade, em anos																	
	Caminhão compactador			Cam. bascul. carroceria ou baú			Caminhões poliguindaste			Trator agrícola com reboque			Tração animal			Embarcações		
	Até 5	6 a 10	Mais de 10	Até 5	6 a 10	Mais de 10	Até 5	6 a 10	Mais de 10	Até 5	6 a 10	Mais de 10	Até 5	6 a 10	Mais de 10	Até 5	6 a 10	Mais de 10
	unidade	unidade	unidade	unidade	unidade	unidade	unidade	unidade	unidade	unidade	unidade	unidade	unidade	unidade	unidade	unidade	unidade	unidade
Código	Nome/UF																	
Região Sudeste	Co054	Co055	Co056	Co063	Co064	Co065	Co072	Co073	Co074	Co081	Co082	Co083	Co090	Co091	Co092	Co155	Co156	Co157
311300	Carai/MG			0	0	1							0	2	0			
311350	Carbonita/MG			0	0	0												
351070	Cardoso/SP	0	0	3	0	0	5			0	0	3						
311370	Carlos Chagas/MG	0	0	0	0	0	0	0	0	0	0	0	0	0	0	0	0	0
311390	Carmo da Cachoeira/MG			2	1	1												
311410	Carmo de Minas/MG	0	0	0	0	0	1	0	0	0	1	0	0	0	0	0	0	0
311440	Carmo do Rio Claro/MG	0	2	0						0	1	0						
311460	Carrancas/MG	1	0	0						0	0	1						
311470	Carvalhópolis/MG																	
351080	Casa Branca/SP	0	0	0														
351090	Cássia dos Coqueiros/SP	1	0	0	0	0	0											
311510	Cássia/MG	1	0	0	0	2	0	0	2	0	0	1	0					
320140	Castelo/ES	2	0	0	1	0	0											
351110	Catanduva/SP	0	0	0														
311540	Catas Altas da Noruega/MG			0	0	1												
311535	Catas Altas/MG			0	0	0												
351120	Catiguá/SP	0	1	0	0	1	0	0	0	0	0	1	0	0	0	0	0	0
311547	Catuti/MG									0	2	0						
351150	Cerquilha/SP	0	2	1	0	0	1	0	0	1	0	0	4					
351160	Cesário Lange/SP	1	1	0														
351170	Charqueada/SP	2	0	0	0	0	0			0	0	1						
311630	Cipotânea/MG									0	0	1						
320150	Colatina/ES	0	0	5	0	0	3			0	0	0	0	0	0	0	0	0
351200	Colina/SP	0	2	1	0	0	6	0	0	0	0	1	0	0	0	0	0	0
311690	Comendador Gomes/MG			0	1	0				0	1	0						
330095	Comendador Levy Gasparian/RJ	0	1	0	0	0	1											
311520	Conceição da Barra de Minas/MG			0	0	1												
320160	Conceição da Barra/ES	0	0	0	0	0	0	0	0									
311740	Conceição de Ipanema/MG									0	1	0	0	1	0			
330140	Conceição de Macabu/RJ	0	0	0	0	0	0			0	0	1						
311787	Confins/MG			1	0	0												
311790	Congonhal/MG	0	1	0	1	0	0			0	0	1						
311800	Congonhas/MG	0	0	0	2	0	0											
311820	Conquista/MG			0	0	1												
311830	Conselheiro Lafaiete/MG	0	0	0	0	0	0	0	0	0	0	0	0	0	0	0	0	0
311850	Consolação/MG			0	1	0												
311860	Contagem/MG	0	0	0	0	0	0	0	0	0	0	0	0	0	0	0	0	0
311870	Coqueiral/MG																	
330150	Cordeiro/RJ	0	0	0	0	0	0											

TABELA Co04a - INFORMAÇÕES SOBRE VEÍCULOS DE AGENTES PÚBLICOS
NA COLETA DE RESÍDUOS SÓLIDOS DOMICILIARES E PÚBLICOS

ANO DE
REFERÊNCIA
2009

Município		Quantidade de veículos de agentes públicos, por idade, em anos																	
		Caminhão compactador			Cam. bascul. carroceria ou baú			Caminhões poliguindaste			Trator agrícola com reboque			Tração animal			Embarcações		
		Até 5	6 a 10	Mais de 10	Até 5	6 a 10	Mais de 10	Até 5	6 a 10	Mais de 10	Até 5	6 a 10	Mais de 10	Até 5	6 a 10	Mais de 10	Até 5	6 a 10	Mais de 10
		unidade	unidade	unidade	unidade	unidade	unidade	unidade	unidade	unidade	unidade	unidade	unidade	unidade	unidade	unidade	unidade	unidade	unidade
Código	Nome/UF	Co054	Co055	Co056	Co063	Co064	Co065	Co072	Co073	Co074	Co081	Co082	Co083	Co090	Co091	Co092	Co155	Co156	Co157
Região Sudeste		Co054	Co055	Co056	Co063	Co064	Co065	Co072	Co073	Co074	Co081	Co082	Co083	Co090	Co091	Co092	Co155	Co156	Co157
311900	Cordislândia/MG				0	0	1												
311940	Coronel Fabriciano/MG	1	0	5	0	0	0				1	1	0						
312000	Córrego Novo/MG				1	0	1				1	1	0						
351270	Corumbataí/SP	0	1	0	1	0	0	1	0	0	0	0	0	0	0	0	0	0	0
351290	Cosmorama/SP	0	1	0															
312050	Cristina/MG	0	0	0	1	0	0	0	0	0	1	0	0	0	0	0	0	0	0
351330	Cruzália/SP																		
351340	Cruzeiro/SP	0	0	0	0	3	5	0	0	0	0	2	2	0	0	0			
312090	Curvelo/MG	2	4	0	0	2	0												
312110	Delfim Moreira/MG				0	0	0				0	0	1						
351370	Descalvado/SP	0	0	4	0	0	3												
312130	Descoberto/MG				0	0	1												
312140	Desterro de Entre Rios/MG				0	0	1												
312150	Desterro do Melo/MG																		
351380	Diadema/SP	0	3	0	0	0	6	0	0	6	0	0	1						
351385	Dirce Reis/SP	0	1	0															
312220	Divinolândia de Minas/MG				0	0	0												
351390	Divinolândia/SP	1	1	0	0	0	0	0	0	0	0	1	1	0	0	0	0	0	0
312230	Divinópolis/MG																		
312240	Divisa Nova/MG	0	0	1															
351410	Dois Córregos/SP	1	1	1	0	0	3												
351420	Dolcinópolis/SP	1	0	0	1	0	0												
312250	Dom Cavati/MG				0	0	2												
312290	Dona Eusébia/MG				0	0	1												
312310	Dores de Guanhães/MG				0	1	0												
312340	Doresópolis/MG										0	0	0						
351450	Duartina/SP	2	0	0	0	0	2				0	2	0						
330170	Duque de Caxias/RJ	0	0	0	0	0	0	0	0	0	0	0	0						
351480	Eldorado/SP																		
351490	Elias Fausto/SP	0	2	0															
312360	Elói Mendes/MG																		
351495	Embaúba/SP	0	1	0	0	0	1	0	0	0	0	0	1	0	0	0	0	0	0
351500	Embu/SP	0	0	0	0	0	0												
351515	Engenheiro Coelho/SP	0	1	0	0	1	0	0	0	0	1	2	0	0	0	0	0	0	0
312385	Entre Folhas/MG				2	0	1				1	0	0						
351519	Espirito Santo do Turvo/SP	0	2	0	0	3	0	0	0	0	0	0	0	0	0	0	0	0	0
312460	Estrela Dalva/MG																		
351530	Estrela do Norte/SP	0	0	1	0	0	1				0	0	1						
351520	Estrela d'Oeste/SP																0	0	0

**TABELA Co04a - INFORMAÇÕES SOBRE VEÍCULOS DE AGENTES PÚBLICOS
NA COLETA DE RESÍDUOS SÓLIDOS DOMICILIARES E PÚBLICOS**

ANO DE
REFERÊNCIA
2009

Município		Quantidade de veículos de agentes públicos, por idade, em anos																		
		Caminhão compactador			Cam. bascul. carroceria ou baú			Caminhões poliguindaste			Trator agrícola com reboque			Tração animal			Embarcações			
		Até 5	6 a 10	Mais de 10	Até 5	6 a 10	Mais de 10	Até 5	6 a 10	Mais de 10	Até 5	6 a 10	Mais de 10	Até 5	6 a 10	Mais de 10	Até 5	6 a 10	Mais de 10	
Código	Nome/UF	unidade	unidade	unidade	unidade	unidade	unidade	unidade	unidade	unidade	unidade	unidade	unidade	unidade	unidade	unidade	unidade	unidade	unidade	
Região Sudeste		Co054	Co055	Co056	Co063	Co064	Co065	Co072	Co073	Co074	Co081	Co082	Co083	Co090	Co091	Co092	Co155	Co156	Co157	
351560	Fernando Prestes/SP	1	0	0																
351570	Ferraz de Vasconcelos/SP																			
351590	Floreal/SP	0	1	0	0	1	1	0	0	0	0	0	1	0	0	0	0	0	0	
351600	Flórida Paulista/SP	1	0	1	0	0	1													
351610	Florínia/SP	1	0	0	0	0	2				0	0	1							
312610	Formiga/MG	6	0	2	0	0	2	0	0	2										
312640	Fortuna de Minas/MG				0	1	0				1	2	0							
351620	Franca/SP	0	0	0	0	0	0													
312650	Francisco Badaró/MG				0	0	1													
312675	Franciscópolis/MG	0	0	0	0	0	0	0	0	0	1	0	0	4	0	0	0	0	0	
312695	Frei Lagonegro/MG				0	0	1													
312705	Fronteira dos Vales/MG																			
312710	Frutal/MG	2	1	0	0	3	0	0	0	0	0	1	0							
312733	Gameleiras/MG				1	0	0													
351670	Garça/SP	0	0	0																
351680	Gastão Vidigal/SP	1	0	0	1	1	1				0	0	1				0	0	0	
351690	General Salgado/SP	0	1	1	0	0	3				0	0	2	1	0	0				
351700	Getulina/SP																			
312735	Glaucilândia/MG	0	0	0	0	0	0	0	0	0	0	1	0	0	0	0	0	0	0	
351710	Glicério/SP	0	1	0	1	0	2				0	0	2							
312737	Goiabeira/MG										0	0	0							
312750	Gonzaga/MG				0	2	0													
312760	Gouveia/MG	0	0	12																
320225	Governador Lindenberg/ES				0	0	0													
312770	Governador Valadares/MG	0	0	0	0	0	0													
312780	Grão Mogol/MG				0	2	0				0	1	0	0	1	0				
320230	Guaçu/ES	0	0	1	0	0	1				1	0	0							
351720	Guaíçara/SP	0	0	1	1	0	2				0	0	1							
312800	Guanhães/MG	1	0	0	0	1	0	0	0	0				0	0	0				
351750	Guapiaçu/SP	0	0	0							0	2	0							
312840	Guarani/MG	0	0	0	0	0	1	0	0	0	0	0	1	0	0	0	0	0	0	
351810	Guarantã/SP	1	0	0	0	0	1				0	0	1							
351830	Guararema/SP	0	5	0	0	2	0													
351840	Guaratinguetá/SP	0	0	1	1	0	1													
351860	Guariba/SP	1	0	2	0	0	2													
351870	Guarujá/SP	0	0	0	0	0	0	0	0	0	0	0	0				0	0	0	
351880	Guarulhos/SP	0	1	0	0	33	1	0	3	0	0	0	0	0	0	0	0	0	0	
351885	Guataporá/SP	1	0	0	0	0	1				1	0	0							
312880	Guidoval/MG				0	0	1				0	0	1							

**TABELA Co04a - INFORMAÇÕES SOBRE VEÍCULOS DE AGENTES PÚBLICOS
NA COLETA DE RESÍDUOS SÓLIDOS DOMICILIARES E PÚBLICOS**

ANO DE
REFERÊNCIA
2009

Município		Quantidade de veículos de agentes públicos, por idade, em anos																	
		Caminhão compactador			Cam. bascul. carroceria ou baú			Caminhões poliguindaste			Trator agrícola com reboque			Tração animal			Embarcações		
		Até 5	6 a 10	Mais de 10	Até 5	6 a 10	Mais de 10	Até 5	6 a 10	Mais de 10	Até 5	6 a 10	Mais de 10	Até 5	6 a 10	Mais de 10	Até 5	6 a 10	Mais de 10
		unidade	unidade	unidade	unidade	unidade	unidade	unidade	unidade	unidade	unidade	unidade	unidade	unidade	unidade	unidade	unidade	unidade	unidade
Código	Nome/UF	Co054	Co055	Co056	Co063	Co064	Co065	Co072	Co073	Co074	Co081	Co082	Co083	Co090	Co091	Co092	Co155	Co156	Co157
Região Sudeste		Co054	Co055	Co056	Co063	Co064	Co065	Co072	Co073	Co074	Co081	Co082	Co083	Co090	Co091	Co092	Co155	Co156	Co157
351890	Guzolândia/SP	1	0	0	1	1	0				0	1	0						
351900	Herculândia/SP	0	0	1	0	0	2				0	0	1						
351907	Hortolândia/SP	0	0	0															
351910	Iacanga/SP	0	1	0	0	0	2												
312930	Iapu/MG				0	0	1				1	0	0						
351925	Iaras/SP	0	5	0															
351940	Ibirá/SP	0	2	0	0	2	0												
320250	Ibiraçu/ES	0	0	1	1	0	1	0	0	1	0	0	0	0	0	0	0	0	0
351950	Ibirarema/SP	1	0	0	0	1	0	0	1	0	0	0	1						
312980	Ibirité/MG	1	0	0	1	0	0	0	0	0	0	0	0	4	0	0	0	0	0
313000	Ibituruna/MG				1	0	0												
313010	Igarapé/MG	0	0	0	0	0	4				0	0	0						
330187	Iguaba Grande/RJ	0	1	0	0	0	0												
352030	Iguape/SP	0	2	1															
352040	Ilhabela/SP	2	2	2	3	4	3	0	0	1	1	0	3						
313050	Ilícinea/MG				0	0	1												
352050	Indaiatuba/SP	0	0	0	6	3	9	0	0	0	1	3	3	0	0	0			
313070	Indianópolis/MG	0	0	1	0	1	1	0	0	0	0	0	0	0	0	0	0	0	0
313120	Ipanema/MG				0	0	1				1	0	0						
313130	Ipatinga/MG	0	0	0	0	0	0	0	0	0	0	0	0	0	0	0	0	0	0
352100	Iperó/SP	1	2	0	0	0	1												
352110	Ipeúna/SP	0	1	0	0	1	0												
352140	Iracemápolis/SP	0	1	1	0	0	3				0	0	2						
352170	Itaberá/SP	1	1	0							0	0	2						
313170	Itabira/MG	1	4	1	0	2	8	0	0	1	0	0	0	0	3	0	0	0	0
313180	Itabirinha/MG				0	0	5	0	1	0	1	2	0						
313190	Itabirito/MG																		
330190	Itaboraí/RJ	0	0	0	0	0	0	0	0	0							0	0	0
330200	Itaguaí/RJ	0	0	0	0	0	0	0	0	0	0	0	0	0	0	0	0	0	0
313220	Itaguara/MG	0	0	1	0	0	1												
352180	Itaí/SP	1	1	1	0	0	2	0	0	0	0	0	2				0	0	0
313230	Itaipé/MG	0	0	0	1	1	0	0	0	0	0	1	0	0	0	0	0	0	0
352190	Itajobi/SP	1	1	0															
313240	Itajubá/MG	0	0	0	0	0	0	0	0	0	0	0	0	0	0	0	0	0	0
330205	Italva/RJ	1	0	0	3	0	1				1	0	0						
313290	Itamogi/MG				0	0	2				0	0	1						
313300	Itamonte/MG	0	0	1	0	0	1												
352210	Itanhaém/SP	0	0	0	0	6	2				1	2	0				4	2	0
313310	Itanhandu/MG	0	0	1	0	0	1				0	0	1						

**TABELA Co04a - INFORMAÇÕES SOBRE VEÍCULOS DE AGENTES PÚBLICOS
NA COLETA DE RESÍDUOS SÓLIDOS DOMICILIARES E PÚBLICOS**

ANO DE
REFERÊNCIA
2009

Município		Quantidade de veículos de agentes públicos, por idade, em anos																		
		Caminhão compactador			Cam. bascul. carroceria ou baú			Caminhões poliguindaste			Trator agrícola com reboque			Tração animal			Embarcações			
		Até 5	6 a 10	Mais de 10	Até 5	6 a 10	Mais de 10	Até 5	6 a 10	Mais de 10	Até 5	6 a 10	Mais de 10	Até 5	6 a 10	Mais de 10	Até 5	6 a 10	Mais de 10	
Código	Nome/UF	unidade	unidade	unidade	unidade	unidade	unidade	unidade	unidade	unidade	unidade	unidade	unidade	unidade	unidade	unidade	unidade	unidade	unidade	
Região Sudeste		Co054	Co055	Co056	Co063	Co064	Co065	Co072	Co073	Co074	Co081	Co082	Co083	Co090	Co091	Co092	Co155	Co156	Co157	
313330	Itaobim/MG	0	1	1	0	0	0	0	0	0	0	1	1	0	0	0	0	0	0	
330210	Itaocara/RJ	0	0	1	1	4	3	0	0	0	0	1	0	0	1	0	0	0	0	
352220	Itapecerica da Serra/SP	10	3	3	1	2	0													
313350	Itapecerica/MG				0	0	0				0	1	0							
320280	Itapemirim/ES				4	0	0				0	0	1							
352240	Itapeva/SP	3	1	4	1	0	0													
352250	Itapevi/SP	0	0	0	0	0	0													
352260	Itapira/SP	0	0	0	0	4	1	0	0	0	0	0	1	0	0	0	0	1	0	
352265	Itapirapuã Paulista/SP	0	1	0	0	0	0	0	0	0	0	0	0	0	0	0	0	0	0	
352290	Itapui/SP	0	1	0																
352340	Itatiba/SP	0	0	0	0	0	0	0	0	0	0	0	2	0	0	0	0	0	0	
352350	Itatinga/SP	2	0	0																
313375	Itaú de Minas/MG				0	0	2	0	0	1	0	0	2							
352360	Itirapina/SP				1	2	0	0	0	0										
352380	Itobi/SP																			
352390	Itu/SP	0	0	0	0	0	0	0	0	0	0	0	0	0	0	0	0	0	0	
313420	Ituiutaba/MG	0	0	0	0	0	0				0	0	2							
352400	Itupeva/SP	0	4	0	0	2	0													
313440	Iturama/MG	0	0	0	0	0	0	0	0	0										
352420	Jaborandi/SP	0	1	0	0	0	2													
352430	Jaboticabal/SP	1	1	4	0	0	0	0	0	0	1	0	6	0	0	0	0	0	0	
352440	Jacarei/SP	0	0	0	0	0	0													
313470	Jacinto/MG				0	3	0													
313480	Jacui/MG				0	0	1													
352470	Jaguariúna/SP	0	5	0	0	2	0	0	0	1	0	3	0							
352480	Jales/SP	2	0	0	0	0	0				0	0	0							
352500	Jandira/SP	0	0	0																
352520	Jarinu/SP																			
352530	Jaú/SP	1	1	3	0	0	0	0	0	1										
313550	Jequeri/MG				0	0	0													
352540	Jeriquara/SP	0	1	0																
313610	Joanésia/MG										0	1	0							
313620	João Monlevade/MG	0	0	0																
313630	João Pinheiro/MG																			
313640	Joaquim Felício/MG	0	0	0	0	0	2	0	0	0	0	0	1	0	0	0	0	0	0	
313655	José Raydan/MG				1	0	0													
313670	Juiz de Fora/MG	0	20	11	0	0	23	0	0	4	0	0	1	0	0	0	0	0	2	
352585	Jumirim/SP	0	2	0	0	0	0	0	0	0	0	0	0	0	0	0	0	0	0	
352590	Jundiaí/SP	0	0	0	0	0	0													

TABELA Co04a - INFORMAÇÕES SOBRE VEÍCULOS DE AGENTES PÚBLICOS
NA COLETA DE RESÍDUOS SÓLIDOS DOMICILIARES E PÚBLICOS

ANO DE
REFERÊNCIA
2009

Município		Quantidade de veículos de agentes públicos, por idade, em anos																	
		Caminhão compactador			Cam. bascul. carroceria ou baú			Caminhões poliguindaste			Trator agrícola com reboque			Tração animal			Embarcações		
		Até 5	6 a 10	Mais de 10	Até 5	6 a 10	Mais de 10	Até 5	6 a 10	Mais de 10	Até 5	6 a 10	Mais de 10	Até 5	6 a 10	Mais de 10	Até 5	6 a 10	Mais de 10
		unidade	unidade	unidade	unidade	unidade	unidade	unidade	unidade	unidade	unidade	unidade	unidade	unidade	unidade	unidade	unidade	unidade	unidade
Código	Nome/UF	Co054	Co055	Co056	Co063	Co064	Co065	Co072	Co073	Co074	Co081	Co082	Co083	Co090	Co091	Co092	Co155	Co156	Co157
Região Sudeste		Co054	Co055	Co056	Co063	Co064	Co065	Co072	Co073	Co074	Co081	Co082	Co083	Co090	Co091	Co092	Co155	Co156	Co157
352610	Juquiá/SP	1	0	1															
313710	Lagamar/MG	1	0	0															
313720	Lagoa da Prata/MG	2	0	0	2	0	0				1	0	0						
313760	Lagoa Santa/MG	0	3	1	1	10	0												
352630	Lagoinha/SP	0	0	1	0	0	5				0	0	5						
352640	Laranjal Paulista/SP	0	2	1	0	0	2												
313810	Lassance/MG	0	0	1	0	0	2	0	0	0	0	0	1	0	0	0	0	0	0
352660	Lavrinhas/SP	1	0	0															
313830	Leandro Ferreira/MG	0	0	0	0	0	1	0	0	0	0	0	0	0	0	0	0	0	0
352670	Leme/SP	0	0	5	0	0	2				0	0	2						
352680	Lençóis Paulista/SP	1	3	0	0	0	5	1	0	2	0	0	3						
313862	Limeira do Oeste/MG										0	0	14						
352690	Limeira/SP	0	0	0	0	0	0	0	0	0									
352700	Lindóia/SP	1	0	0	1	0	0												
352710	Lins/SP	0	0	0	0	0	0												
352725	Lourdes/SP	0	1	0	1	0	1												
352740	Lucélia/SP																0	0	0
352750	Lucianópolis/SP	0	0	1	0	2	0				0	0	1						
313868	Luislândia/MG	0	0	0	0	0	0							0	0	0			
313870	Luminárias/MG	0	0	1	1	1	0				1	0	2						
352800	Macatuba/SP	1	0	1															
352820	Macedônia/SP	0	0	1	1	2	0				0	0	2						
330245	Macuco/RJ	0	0	0	0	0	0				0	0	0						
313940	Manhuaçu/MG	2	2	0	2	0	0							3	0	0			
320330	Mantenópolis/ES	0	0	0	0	0	26												
352880	Maracai/SP	0	0	1	0	0	2				0	2	1						
320334	Marechal Floriano/ES	1	0	1	1	0	0	0	1	0	1	0	0	0	0	0	0	0	0
313990	Maria da Fé/MG			0	0	2					0	0	2						
314000	Mariana/MG	0	0	0	0	1	0												
352890	Mariápolis/SP	0	0	0	0	0	2	0	0	0	0	0	2	0	0	0	0	0	0
330270	Maricá/RJ	0	0	0															
352900	Marília/SP	10	3	5	0	0	11												
314020	Maripá de Minas/MG			1	0	0					0	1	0						
314050	Martinho Campos/MG																		
352930	Matão/SP	0	0	1	0	0	2												
352940	Mauá/SP	0	0	0	0	4	10	0	0	0									
330280	Mendes/RJ	0	0	1	0	0	2				0	0	1						
352960	Meridiano/SP	1	0	0	1	0	0	0	0	0	1	0	1	0	0	0	0	0	0
352965	Mesópolis/SP	1	0	0	0	0	1	0	0	0	0	0	1	0	0	0	0	0	0

**TABELA Co04a - INFORMAÇÕES SOBRE VEÍCULOS DE AGENTES PÚBLICOS
NA COLETA DE RESÍDUOS SÓLIDOS DOMICILIARES E PÚBLICOS**

ANO DE
REFERÊNCIA
2009

Município		Quantidade de veículos de agentes públicos, por idade, em anos																		
		Caminhão compactador			Cam. bascul. carroceria ou baú			Caminhões poliguindaste			Trator agrícola com reboque			Tração animal			Embarcações			
		Até 5	6 a 10	Mais de 10	Até 5	6 a 10	Mais de 10	Até 5	6 a 10	Mais de 10	Até 5	6 a 10	Mais de 10	Até 5	6 a 10	Mais de 10	Até 5	6 a 10	Mais de 10	
Código	Nome/UF	unidade	unidade	unidade	unidade	unidade	unidade	unidade	unidade	unidade	unidade	unidade	unidade	unidade	unidade	unidade	unidade	unidade	unidade	
Região Sudeste		Co054	Co055	Co056	Co063	Co064	Co065	Co072	Co073	Co074	Co081	Co082	Co083	Co090	Co091	Co092	Co155	Co156	Co157	
330285	Mesquita/RJ	0	0	0	0	0	0													
352970	Miguelópolis/SP				0	2	0				0	0	1							
314190	Minduri/MG				0	0	1				0	1	0							
353000	Mira Estrela/SP	0	1	0	1	0	2	0	0	0	0	0	1	0	0	0	0	0	0	
330300	Miracema/RJ				0	1	2													
314210	Miradouro/MG	1	0	0	0	0	0				0	1	0							
353010	Mirandópolis/SP	0	0	0																
353030	Mirassol/SP	1	0	0																
353050	Mococa/SP	2	2	0	2	0	1													
353070	Mogi Guaçu/SP	3	6	1	0	0	0													
353060	Mogi das Cruzes/SP	0	0	0	0	0	0	0	0	0	0	0	0	0	0	0	0	0	0	
353080	Mogi Mirim/SP	0	1	0	0	0	1													
353090	Mombuca/SP	1	1	0																
353110	Mongaguá/SP	0	0	0																
314270	Montalvânia/MG																			
320350	Montanha/ES				0	3	0				0	2	0							
353120	Monte Alegre do Sul/SP	1	1	0																
353160	Monte Castelo/SP	0	0	0																
314315	Monte Formoso/MG				0	0	1													
353180	Monte Mor/SP	0	1	0																
314320	Monte Santo de Minas/MG	1	0	0							0	3	0							
353170	Monteiro Lobato/SP	0	1	0	1	0	0													
314350	Morada Nova de Minas/MG				0	0	1													
353190	Morro Agudo/SP	0	0	0																
314360	Morro da Garça/MG				1	0	0				1	0	0	1	0	0				
314370	Morro do Pilar/MG				0	1	0				1	1	0							
320360	Mucurici/ES	0	1	0	0	0	0				0	1	0	0	1	0				
314390	Muriaé/MG	0	0	5	1	0	1	0	0	0	0	0	0	0	0	0	0	0	0	
314435	Naque/MG				1	0	0													
330310	Natividade/RJ	2	0	0	0	2	0													
314450	Nazareno/MG				0	0	1				0	0	1							
353260	Nhandeara/SP	0	2	0	0	0	3													
330320	Nilópolis/RJ	0	0	0	0	0	0													
330330	Niterói/RJ	0	0	1	20	0	0	0	0	1	0	0	1	0	0	0	0	0	0	
314467	Nova Belém/MG										0	1	0							
353282	Nova Campina/SP	0	1	0	0	1	0													
353284	Nova Canaã Paulista/SP	0	1	0																
353290	Nova Europa/SP	0	0	1	0	0	1	0	0	0	1	0	0	0	0	0	0	0	0	
314480	Nova Lima/MG	0	0	0	0	0	0													

TABELA Co04a - INFORMAÇÕES SOBRE VEÍCULOS DE AGENTES PÚBLICOS
NA COLETA DE RESÍDUOS SÓLIDOS DOMICILIARES E PÚBLICOS

ANO DE
REFERÊNCIA
2009

Município		Quantidade de veículos de agentes públicos, por idade, em anos																	
		Caminhão compactador			Cam. bascul. carroceria ou baú			Caminhões poliguindaste			Trator agrícola com reboque			Tração animal			Embarcações		
		Até 5	6 a 10	Mais de 10	Até 5	6 a 10	Mais de 10	Até 5	6 a 10	Mais de 10	Até 5	6 a 10	Mais de 10	Até 5	6 a 10	Mais de 10	Até 5	6 a 10	Mais de 10
Código	Nome/UF	unidade	unidade	unidade	unidade	unidade	unidade	unidade	unidade	unidade	unidade	unidade	unidade	unidade	unidade	unidade	unidade	unidade	unidade
Região Sudeste		Co054	Co055	Co056	Co063	Co064	Co065	Co072	Co073	Co074	Co081	Co082	Co083	Co090	Co091	Co092	Co155	Co156	Co157
353330	Nova Luzitânia/SP	1	0	0	2	0	0				0	1	0						
353340	Nova Odessa/SP																		
320390	Nova Venécia/ES	2	0	0	0	5	0												
353325	Novais/SP	0	1	0	2	0	1												
314530	Novo Cruzeiro/MG				0	3	0												
353350	Novo Horizonte/SP	0	2	2	0	2	1				2	2	2						
353360	Nuporanga/SP	0	1	0							0	0	1						
314550	Olimpio Noronha/MG				0	0	1				1	0	0						
314570	Oliveira Fortes/MG				0	0	1												
353400	Onda Verde/SP	0	1	0	0	0	1	0	0	0	0	0	1	0	0	0	0	0	0
353420	Orindiúva/SP	1	0	1	0	0	3												
314587	Orizânia/MG				0	0	0												
353430	Orlândia/SP	0	0	0	0	0	0	0	0	0	0	0	0						
353440	Osasco/SP				0	20	0												
353470	Ourinhos/SP	2	5	0	0	1	0				0	1	1						
314590	Ouro Branco/MG	2	1	0	0	3	0	0	1	0									
314610	Ouro Preto/MG	0	0	0	2	0	0				0	2	0						
314655	Pai Pedro/MG				0	0	1												
314650	Pains/MG	1	0	0	0	0	0	1	0	0	0	0	0	0	0	0	0	0	0
353510	Palmares Paulista/SP	0	1	0															
353520	Palmeira d'Oeste/SP	1	0	0															
353530	Palmital/SP	0	0	2	0	1	1												
314690	Papagaios/MG	0	0	1							1	0	0						
314710	Pará de Minas/MG	0	0	0	0	0	0												
353550	Paraguaçu Paulista/SP	1	1	3	0	0	0				0	0	3						
353560	Paraibuna/SP	1	1	1	0	2	2				0	1	2						
314730	Paraisópolis/MG	0	0	0	0	0	3	0	0	0	0	0	1	0	0	0	0	0	0
353590	Paranapuã/SP	1	0	0	0	1	0				0	1	0						
353610	Pardinho/SP	1	1	0	0	0	3												
353620	Pariqueira-Açu/SP	2	0	0	2	0	0												
353625	Parisi/SP	0	1	0	1	0	1				0	0	1						
314790	Passos/MG	0	0	0	0	0	3	0	0	1	0	0	1						
314820	Patrocínio do Muriaé/MG				2.006	0	0												
330385	Paty do Alferes/RJ				0	0	3				0	1	0						
353640	Paulicéia/SP	0	1	0	0	0	3				0	0	3						
314840	Paulistas/MG										0	8	0						
353660	Paulo de Faria/SP	0	0	2							1	0	1						
314850	Pavão/MG				0	0	1												
314860	Peçanha/MG				0	0	1				0	1	0						

**TABELA Co04a - INFORMAÇÕES SOBRE VEÍCULOS DE AGENTES PÚBLICOS
NA COLETA DE RESÍDUOS SÓLIDOS DOMICILIARES E PÚBLICOS**

 ANO DE
REFERÊNCIA
2009

Município		Quantidade de veículos de agentes públicos, por idade, em anos																		
		Caminhão compactador			Cam. bascul. carroceria ou baú			Caminhões poliguindaste			Trator agrícola com reboque			Tração animal			Embarcações			
		Até 5	6 a 10	Mais de 10	Até 5	6 a 10	Mais de 10	Até 5	6 a 10	Mais de 10	Até 5	6 a 10	Mais de 10	Até 5	6 a 10	Mais de 10	Até 5	6 a 10	Mais de 10	
Código	Nome/UF	unidade	unidade	unidade	unidade	unidade	unidade	unidade	unidade	unidade	unidade	unidade	unidade	unidade	unidade	unidade	unidade	unidade	unidade	
Região Sudeste		Co054	Co055	Co056	Co063	Co064	Co065	Co072	Co073	Co074	Co081	Co082	Co083	Co090	Co091	Co092	Co155	Co156	Co157	
353670	Pederneiras/SP	2	1	3	0	0	9	0	0	1	1	1	3	0	0	0	1	0	0	
314875	Pedra Bonita/MG										0	1	0							
314910	Pedralva/MG				0	0	1				1	1	0							
353710	Pedreira/SP	1	2	1	0	1	2													
314930	Pedro Leopoldo/MG	0	0	0	0	8	0	0	0	0	0	0	0	0	0	0	0	0	0	
353730	Penápolis/SP	2	0	1	0	1	3	0	0	2										
314950	Pequeri/MG																			
353740	Pereira Barreto/SP	0	2	0	0	0	2				0	0	1							
353760	Peruibe/SP	0	0	0	1	2	0	0	0	0	0	1	0	0	0	0	0	1	0	
330390	Petrópolis/RJ	0	13	0	0	17	0	0	2	0	0	1	0							
353770	Piacatu/SP	0	1	0	1	0	0				0	0	1							
315015	Piedade de Caratinga/MG	0	0	0							0	0	1							
315050	Pimenta/MG	0	1	0	0	0	1				0	0	2							
353800	Pindamonhangaba/SP	0	0	0	0	0	0	0	0	0										
330395	Pinheiral/RJ	3	0	0	0	0	3				0	2	1							
353860	Piracaia/SP	1	0	0	0	0	1	0	0	0	0	0	0	0	0	0	0	0	0	
315060	Piracema/MG				0	0	1													
353870	Piracicaba/SP	15	0	0	6	0	0													
330400	Pirai/RJ	2	0	2	1	0	1	2	0	0										
353880	Piraju/SP	0	2	2																
315070	Pirajuba/MG																			
353900	Pirangi/SP				0	1	0													
315120	Pirapora/MG	0	0	0																
353930	Pirassununga/SP	0	5	1	0	0	1				0	0	2							
353950	Pitangueiras/SP																			
320420	Piúma/ES	0	0	0																
315150	Piumhi/MG	0	0	3				0	0	1	0	0	2							
353970	Platina/SP																			
353980	Poá/SP	0	0	0																
315180	Poços de Caldas/MG	2	2	7	2	2	7				2	3	0							
315190	Pocrane/MG				0	0	0													
353990	Poloni/SP	1	0	0	1	0	2				1	0	1							
315200	Pompéu/MG	0	0	3	0	0	1				0	0	1	0	0	1				
354010	Pongai/SP	1	0	0	1	0	0				1	0	0							
354020	Pontal/SP	0	0	1																
320425	Ponto Belo/ES	0	0	0	0	0	1				1	0	0							
354040	Populina/SP	0	1	0	0	0	2	0	0	0	0	0	1	0	0	0	0	0	0	
354050	Porangaba/SP	0	1	0	0	1	0				0	0	2							
330410	Porciúncula/RJ				2	0	3	0	0	1	0	0	2							

**TABELA Co04a - INFORMAÇÕES SOBRE VEÍCULOS DE AGENTES PÚBLICOS
NA COLETA DE RESÍDUOS SÓLIDOS DOMICILIARES E PÚBLICOS**

ANO DE
REFERÊNCIA
2009

Município		Quantidade de veículos de agentes públicos, por idade, em anos																		
		Caminhão compactador			Cam. bascul. carroceria ou baú			Caminhões poliguindaste			Trator agrícola com reboque			Tração animal			Embarcações			
		Até 5	6 a 10	Mais de 10	Até 5	6 a 10	Mais de 10	Até 5	6 a 10	Mais de 10	Até 5	6 a 10	Mais de 10	Até 5	6 a 10	Mais de 10	Até 5	6 a 10	Mais de 10	
Código	Nome/UF	unidade	unidade	unidade	unidade	unidade	unidade	unidade	unidade	unidade	unidade	unidade	unidade	unidade	unidade	unidade	unidade	unidade	unidade	
Região Sudeste		Co054	Co055	Co056	Co063	Co064	Co065	Co072	Co073	Co074	Co081	Co082	Co083	Co090	Co091	Co092	Co155	Co156	Co157	
315220	Porteirinha/MG	1	1	0	0	0	3	0	0	0	0	3	0				0	0	0	
354060	Porto Feliz/SP	1	4	0	1	0	4													
315250	Pouso Alegre/MG	0	0	0	0	0	0													
354100	Praia Grande/SP	0	0	0	0	0	5	0	0	1	0	0	0							
354130	Presidente Epitácio/SP	2	2	0	0	6	0				2	0	2							
354140	Presidente Prudente/SP																			
354150	Presidente Venceslau/SP	0	3	0							0	1	0							
354165	Quadra/SP	0	1	0	0	3	0				1	0	0							
354190	Queluz/SP	0	1	0	0	0	2													
315380	Queluzito/MG	0	0	0	0	0	0	0	0	0	0	0	0	0	0	0	0	0	0	
354200	Quintana/SP	0	1	0	0	0	1													
354210	Rafard/SP	1	1	0	1	1	0	0	0	0	0	1	0	0	0	0	0	0	0	
315400	Raul Soares/MG				0	1	0													
354230	Redenção da Serra/SP	0	1	0							0	0	1							
315420	Resende Costa/MG	1	0	0	3	0	0				0	0	1	0	0	1				
330420	Resende/RJ	6	0	0																
315430	Resplendor/MG	0	1	0	0	0	2				1	0	0							
315440	Ressaquinha/MG				1	0	0													
354280	Ribeira/SP	0	1	0							0	1	0							
354290	Ribeirão Bonito/SP	0	0	0																
354325	Ribeirão Grande/SP	0	1	0	0	1	0	0	0	0	0	1	0	0	0	0	0	0	0	
354330	Ribeirão Pires/SP	0	0	0	5	0	0													
354340	Ribeirão Preto/SP	0	0	0				0	0	0										
354370	Rincão/SP	0	1	0	0	0	1				0	0	1							
320435	Rio Bananal/ES	0	0	1	0	0	1				0	0	1							
330430	Rio Bonito/RJ	0	0	0	0	0	4	0	0	0	0	0	0							
354390	Rio Claro/SP																			
330450	Rio das Flores/RJ	1	0	0	1	0	0				0	1	0							
330455	Rio de Janeiro/RJ	0	9	2	1	1	42	0	4	4	0	20	58	0	0	0	0	2	4	
315510	Rio do Prado/MG																			
315500	Rio Doce/MG				0	0	2													
315530	Rio Manso/MG																			
320440	Rio Novo do Sul/ES	0	2	0	0	4	0	0	1	0	0	1	0							
315580	Rio Pomba/MG																			
354420	Riolândia/SP	0	1	0	0	0	2	0	0	1	1	0	1							
354350	Riversul/SP	1	0	0	1	0	0	0	0	0	1	0	0							
315630	Rodeiro/MG				0	0	1				0	0	1							
315645	Rosário da Limeira/MG				0	0	0													
354430	Roseira/SP	0	1	0	0	0	2				0	0	1							

**TABELA Co04a - INFORMAÇÕES SOBRE VEÍCULOS DE AGENTES PÚBLICOS
NA COLETA DE RESÍDUOS SÓLIDOS DOMICILIARES E PÚBLICOS**

ANO DE
REFERÊNCIA
2009

Município	Quantidade de veículos de agentes públicos, por idade, em anos																	
	Caminhão compactador			Cam. bascul. carroceria ou baú			Caminhões poliguindaste			Trator agrícola com reboque			Tração animal			Embarcações		
	Até 5	6 a 10	Mais de 10	Até 5	6 a 10	Mais de 10	Até 5	6 a 10	Mais de 10	Até 5	6 a 10	Mais de 10	Até 5	6 a 10	Mais de 10	Até 5	6 a 10	Mais de 10
	unidade	unidade	unidade	unidade	unidade	unidade	unidade	unidade	unidade	unidade	unidade	unidade	unidade	unidade	unidade	unidade	unidade	unidade
Código	Nome/UF																	
Região Sudeste	Co054	Co055	Co056	Co063	Co064	Co065	Co072	Co073	Co074	Co081	Co082	Co083	Co090	Co091	Co092	Co155	Co156	Co157
315670	Sabará/MG	0	0	0			0	0	0									
354470	Sagres/SP	1	0	0	1	0	0			0	0	2						
315700	Salinas/MG	0	2	0	0	1	0	0	0	0	1	0	0	0	0	0	0	0
315710	Salto da Divisa/MG			0	2	0												
354530	Salto de Pirapora/SP	1	3	0						0	0	2						
354520	Salto/SP	0	0	0	1	0	0	0	0	0	0	1	0	0	0	0	0	0
354560	Santa Adélia/SP	0	0	1	0	0	1			0	1	1						
354580	Santa Bárbara d'Oeste/SP	0	2	3	0	0	5	0	0	2	0	2						
315720	Santa Bárbara/MG	0	0	0	0	0	0	0	1	0	0	2						
354600	Santa Branca/SP																	
354610	Santa Clara d'Oeste/SP	1	0	0	2	0	0			0	0	2						
354620	Santa Cruz da Conceição/SP	1	1	0						0	0	1						
354630	Santa Cruz das Palmeiras/SP	0	2	1	0	0	6	0	0	1	2	1	2					
315750	Santa Efigênia de Minas/MG			0	1	1				0	2	0						
354650	Santa Ernestina/SP	0	1	0	0	1	0			0	0	1						
354660	Santa Fé do Sul/SP																	
315765	Santa Helena de Minas/MG																	
354680	Santa Isabel/SP	2	5	1														
315770	Santa Juliana/MG	0	0	0	0	0	2			0	1	0						
354690	Santa Lúcia/SP	0	1	0	0	0	1	0	0	0	1	1						
315780	Santa Luzia/MG	0	0	0	0	0	0	0	0	0	0	0	0	0	0			
354700	Santa Maria da Serra/SP	1	0	0														
330460	Santa Maria Madalena/RJ			0	0	1				0	0	1						
354710	Santa Mercedes/SP	0	1	0	0	1	0			0	1	2						
315935	Santa Rita de Minas/MG	0	0	1	1	0	1			0	0	1						
315960	Santa Rita do Sapucaí/MG															0	0	0
354740	Santa Rita d'Oeste/SP	0	1	0						0	0	1						
354720	Santana da Ponte Preta/SP	0	0	1	0	0	1			0	0	1						
354730	Santana de Parnaíba/SP	0	8	0														
315880	Santana do Jacaré/MG																	
354770	Santo Anastácio/SP	0	2	0	0	0	1											
354780	Santo André/SP	0	0	0	0	0	0	0	0									
354790	Santo Antônio da Alegria/SP	1	0	0	1	0	0											
354805	Santo Antônio do Aracanguá/SP	1	0	0	1	1	1											
354810	Santo Antônio do Jardim/SP	0	0	1	0	1	0											
354820	Santo Antônio do Pinhal/SP																	
316060	Santo Hipólito/MG									0	0	2						
354840	Santópolis do Aguapeí/SP				1	2	0											
354850	Santos/SP	0	0	0	0	0	0	0	0	0	0	0	0	0	0			

TABELA Co04a - INFORMAÇÕES SOBRE VEÍCULOS DE AGENTES PÚBLICOS
NA COLETA DE RESÍDUOS SÓLIDOS DOMICILIARES E PÚBLICOS

ANO DE
REFERÊNCIA
2009

Município		Quantidade de veículos de agentes públicos, por idade, em anos																	
		Caminhão compactador			Cam. bascul. carroceria ou baú			Caminhões poliguindaste			Trator agrícola com reboque			Tração animal			Embarcações		
		Até 5	6 a 10	Mais de 10	Até 5	6 a 10	Mais de 10	Até 5	6 a 10	Mais de 10	Até 5	6 a 10	Mais de 10	Até 5	6 a 10	Mais de 10	Até 5	6 a 10	Mais de 10
Código	Nome/UF	unidade	unidade	unidade	unidade	unidade	unidade	unidade	unidade	unidade	unidade	unidade	unidade	unidade	unidade	unidade	unidade	unidade	unidade
Região Sudeste		Co054	Co055	Co056	Co063	Co064	Co065	Co072	Co073	Co074	Co081	Co082	Co083	Co090	Co091	Co092	Co155	Co156	Co157
354870	São Bernardo do Campo/SP	0	0	0	0	0	0												
354880	São Caetano do Sul/SP	7	1	0															
354890	São Carlos/SP	0	0	0	0	0	10	1	0	0									
316105	São Félix de Minas/MG										1	0	0						
316140	São Francisco do Glória/MG				0	0	2												
316110	São Francisco/MG	0	0	0	0	0	1				1	0	1						
320470	São Gabriel da Palha/ES	0	2	0	0	1	0	0	1	0									
316160	São Geraldo da Piedade/MG																		
316165	São Geraldo do Baixo/MG																		
316170	São Gonçalo do Abaeté/MG				0	0	3				0	0	1						
316180	São Gonçalo do Pará/MG				0	0	1				0	1	0						
330490	São Gonçalo/RJ	0	0	0	0	0	0	0	0	0	0	0	0						
316210	São Gotardo/MG																		
354910	São João da Boa Vista/SP	0	3	1	0	0	2	0	0	1	0	1	0	0	0	0	0	0	0
316230	São João da Mata/MG				0	1	0												
354925	São João de Iracema/SP	1	0	0	0	0	1												
330510	São João de Meriti/RJ	0	0	0	8	0	0	0	0	0	1	0	0	0	0	0	0	0	0
316250	São João del Rei/MG	0	0	0	0	0	0	0	0	0	0	0	0	0	0	0	0	0	0
316265	São João do Pacuí/MG				1	0	0												
316280	São João Evangelista/MG				0	0	0												
316292	São Joaquim de Bicas/MG				0	0	4												
316295	São José da Lapa/MG	2.005	2.004	0							2.005	0	0						
330513	São José de Ubá/RJ				0	0	0												
316330	São José do Divino/MG										1	0	0						
316340	São José do Goiabal/MG				0	1	0												
316350	São José do Jacuri/MG	0	0	0	1	0	0	0	0	0	1	0	0	0	0	0	0	0	0
354970	São José do Rio Pardo/SP	0	2	1	0	0	1				0	0	3						
354980	São José do Rio Preto/SP	1	0	0	12	0	0	2	0	0									
354990	São José dos Campos/SP	27	0	0	2	0	0	2	0	0									
316370	São Lourenço/MG																		
355000	São Luis do Paraitinga/SP				0	0	3												
316380	São Miguel do Anta/MG				0	1	0												
355030	São Paulo/SP	0	0	0	0	0	0												
330520	São Pedro da Aldeia/RJ	0	0	0	2	0	0	0	0	0	0	2	0	0	0	0	0	0	0
316390	São Pedro da União/MG				0	0	0												
355050	São Pedro do Turvo/SP																		
355040	São Pedro/SP	0	2	0															
320495	São Roque do Canaã/ES	1	0	0															
355080	São Sebastião da Grama/SP	1	1	0							0	0	2						

ANO DE
REFERÊNCIA
2009

III.221

TABELA Co04a - INFORMAÇÕES SOBRE VEÍCULOS DE AGENTES PÚBLICOS
NA COLETA DE RESÍDUOS SÓLIDOS DOMICILIARES E PÚBLICOS

ANO DE
REFERÊNCIA
2009

Município		Quantidade de veículos de agentes públicos, por idade, em anos																	
		Caminhão compactador			Cam. bascul. carroceria ou baú			Caminhões poliguindaste			Trator agrícola com reboque			Tração animal			Embarcações		
		Até 5	6 a 10	Mais de 10	Até 5	6 a 10	Mais de 10	Até 5	6 a 10	Mais de 10	Até 5	6 a 10	Mais de 10	Até 5	6 a 10	Mais de 10	Até 5	6 a 10	Mais de 10
		unidade	unidade	unidade	unidade	unidade	unidade	unidade	unidade	unidade	unidade	unidade	unidade	unidade	unidade	unidade	unidade	unidade	unidade
Código	Nome/UF	Co054	Co055	Co056	Co063	Co064	Co065	Co072	Co073	Co074	Co081	Co082	Co083	Co090	Co091	Co092	Co155	Co156	Co157
Região Sudeste		Co054	Co055	Co056	Co063	Co064	Co065	Co072	Co073	Co074	Co081	Co082	Co083	Co090	Co091	Co092	Co155	Co156	Co157
355395	Tarumã/SP	0	1	0				0	1	0	0	2	0						
355400	Tatui/SP	0	0	0	0	0	0	0	0	0									
355410	Taubaté/SP	4	4	3	1	1	0	0	0	3									
316860	Teófilo Otoni/MG	0	0	0	0	0	0												
330580	Teresópolis/RJ																		
355440	Terra Roxa/SP	0	0	1	0	0	1				0	1	0						
355450	Tietê/SP	1	3	0	2	1	3												
355460	Timburi/SP	1	0	0							1	0	0						
316900	Tocantins/MG				0	2	0												
355465	Torre de Pedra/SP	1	0	0															
355475	Trabiju/SP																		
355480	Tremembé/SP	1	2	0	0	1	0	0	0	0	0	0	1	0	0	0	0	0	0
316930	Três Corações/MG	0	0	1	0	0	2				0	0	2				0	0	1
355490	Três Fronteiras/SP	0	1	0															
316935	Três Marias/MG	1	0	0	0	2	0	0	0	1									
316940	Três Pontas/MG	0	2	3	0	0	1	0	0	1	0	0	2						
316950	Tumiritinga/MG							0	0	1	1	1	0	4	0	0			
355500	Tupã/SP	0	1	3	0	0	5												
355520	Turiúba/SP	1	0	0	1	0	0												
355530	Turmalina/SP	1	0	0	0	2	0				1	4	0						
316990	Ubaí/MG	0	0	0															
317000	Ubaí/MG	0	2	0															
317010	Uberaba/MG				0	0	38	0	0	6	0	12	0	0	2	0			
317020	Uberlândia/MG	0	0	0	0	0	0	0	0	0	0	0	0	0	0	0	0	0	0
355550	Ubirajara/SP	1	0	0	1	0	0												
317040	Unai/MG	0	2	0	0	0	0	0	0	0									
317043	União de Minas/MG										0	1	0						
355580	Urânia/SP	1	1	0	0	0	2	0	0	0	1	0	1	0	0	0	0	0	0
317047	Uruana de Minas/MG										0	2	0	0	1	0			
355600	Urupês/SP	0	1	1															
355620	Valinhos/SP	0	0	0	0	0	0												
317060	Vargem Bonita/MG				0	0	1				0	1	0						
355640	Vargem Grande do Sul/SP	1	2	0	2	3	2	0	0	0	1	1	2	0	0	0	0	0	0
355645	Vargem Grande Paulista/SP	1	0	0	0	0	1	0	0	1									
317070	Varginha/MG	0	0	0	0	0	4	0	0	1	0	0	1						
317075	Varão de Minas/MG				1	0	0				0	0	1						
355650	Várzea Paulista/SP	0	0	0	0	0	0												
317090	Varzelândia/MG				0	0	1				0	1	1	5	0	0			
317100	Vazante/MG	1	1	0				1	0	0	4	0	0						

TABELA Co04a - INFORMAÇÕES SOBRE VEÍCULOS DE AGENTES PÚBLICOS
NA COLETA DE RESÍDUOS SÓLIDOS DOMICILIARES E PÚBLICOS

ANO DE
REFERÊNCIA
2009

Município		Quantidade de veículos de agentes públicos, por idade, em anos																		
		Caminhão compactador			Cam. bascul. carroceria ou baú			Caminhões poliguindaste			Trator agrícola com reboque			Tração animal			Embarcações			
		Até 5	6 a 10	Mais de 10	Até 5	6 a 10	Mais de 10	Até 5	6 a 10	Mais de 10	Até 5	6 a 10	Mais de 10	Até 5	6 a 10	Mais de 10	Até 5	6 a 10	Mais de 10	
		unidade	unidade	unidade	unidade	unidade	unidade	unidade	unidade	unidade	unidade	unidade	unidade	unidade	unidade	unidade	unidade	unidade	unidade	
Código	Nome/UF	Co054	Co055	Co056	Co063	Co064	Co065	Co072	Co073	Co074	Co081	Co082	Co083	Co090	Co091	Co092	Co155	Co156	Co157	
Região Sudeste		Co054	Co055	Co056	Co063	Co064	Co065	Co072	Co073	Co074	Co081	Co082	Co083	Co090	Co091	Co092	Co155	Co156	Co157	
320506	Venda Nova do Imigrante/ES	0	0	1	0	0	1				0	0	1							
320517	Vila Valério/ES	0	0	0	0	0	0													
320520	Vila Velha/ES																			
355670	Vinhedo/SP	0	0	0																
355680	Viradouro/SP	0	0	2	0	0	1	0	0	0	0	0	1	0	0	0	0	0	0	
317180	Virginópolis/MG				1	0	1				0	1	0							
317200	Visconde do Rio Branco/MG	1	0	1	0	0	1	0	0	1	0	0	0	0	0	0	0	0	0	
320530	Vitória/ES	8	0	0	35	0	0	0	0	0										
330630	Volta Redonda/RJ	0	0	0	0	0	0	0	0	2	0	0	0	0	0	0	0	0	0	
355700	Votorantim/SP				0	7	0													
355710	Votuporanga/SP	0	0	0	0	0	0	0	0	0	0	0	0	0	0	0	0	0	0	

TABELA Co04b

INFORMAÇÕES SOBRE VEÍCULOS DE AGENTES PRIVADOS
NA COLETA DE RESÍDUOS SÓLIDOS DOMICILIARES E PÚBLICOS

TABELA Co04b - INFORMAÇÕES SOBRE VEÍCULOS DE AGENTES PRIVADOS
NA COLETA DE RESÍDUOS SÓLIDOS DOMICILIARES E PÚBLICOS

ANO DE
REFERÊNCIA
2009

Município		Quantidade de veículos dos agentes privados, por idade, em anos																	
		Caminhão compactador			Cam. bascul. carroceria ou baú			Caminhões poliguindaste			Trator agrícola com reboque			Tração animal			Embarcações		
		Até 5	6 a 10	Mais de 10	Até 5	6 a 10	Mais de 10	Até 5	6 a 10	Mais de 10	Até 5	6 a 10	Mais de 10	Até 5	6 a 10	Mais de 10	Até 5	6 a 10	Mais de 10
		unidade	unidade	unidade	unidade	unidade	unidade	unidade	unidade	unidade	unidade	unidade	unidade	unidade	unidade	unidade	unidade	unidade	unidade
Código	Nome/UF	Co057	Co058	Co059	Co066	Co067	Co068	Co075	Co076	Co077	Co084	Co085	Co086	Co093	Co094	Co095	Co158	Co159	Co160
Região Sudeste																			
310010	Abadia dos Dourados/MG																		
310030	Abre Campo/MG				0	0	0												
310040	Acaiaca/MG				0	0	0												
350010	Adamantina/SP	0	0	0	0	0	0												
350020	Adolfo/SP	0	0	0															
310070	Água Comprida/MG				0	6	0				0	0	0						
320016	Água Doce do Norte/ES				0	0	0												
350040	Águas da Prata/SP	1	0	0	0	0	0	0	0	0	0	0	0						
350050	Águas de Lindóia/SP	0	0	0	0	0	0				0	0	0						
350055	Águas de Santa Bárbara/SP	0	0	0															
350060	Águas de São Pedro/SP	1	0	0	0	0	0				0	0	0						
310120	Aiuruoca/MG																		
350110	Alto Alegre/SP																		
320035	Alto Rio Novo/ES	0	0	0	0	0	0				0	0	0						
350115	Alumínio/SP	0	0	0															
350120	Álvares Florence/SP	0	0	0	0	0	0				0	0	0						
350160	Americana/SP	10	0	0	6	0	0	0	0	0	0	0	0	0	0	0	0	0	0
350170	Américo Brasiliense/SP	2	0	0	0	0	0				0	0	0						
350180	Américo de Campos/SP																		
350190	Amparo/SP	0	0	0															
310260	Andradas/MG	0	0	0	0	0	0				0	0	0						
350220	Angatuba/SP	0	0	0	0	0	0				0	0	0						
330010	Angra dos Reis/RJ	13	6	0	0	3	0	1	1	0							2	0	0
350230	Anhembi/SP	0	0	0															
310290	Antônio Carlos/MG	0	0	0	0	0	0	0	0	0	0	0	0	0	0	0	0	0	0
310310	Antônio Prado de Minas/MG																		
350260	Aparecida d'Oeste/SP	0	0	0	0	0	0	0	0	0	0	0	0	0	0	0	0	0	0
350270	Apiai/SP	0	0	0	0	0	0	0	0	1									
350280	Araçatuba/SP	0	9	0	0	0	3				0	0	2						
320060	Aracruz/ES	4	1	0	4	3	0	2	2	0	8	3	0	0	0	0	0	0	0
310350	Araguari/MG	0	0	0															
350315	Arapeí/SP	0	0	0	0	0	0				0	0	0						
310380	Arapuá/MG				0	0	0				0	0	0						
350330	Araras/SP																		
350335	Arco-Iris/SP																		
330023	Armação dos Búzios/RJ	6	0	0															
350400	Assis/SP	0	0	0															
350410	Atibaia/SP	5	0	0	0	0	0				2	0	0						
350430	Avaí/SP	0	0	0	0	0	0				0	0	0						

**TABELA Co04b - INFORMAÇÕES SOBRE VEÍCULOS DE AGENTES PRIVADOS
NA COLETA DE RESÍDUOS SÓLIDOS DOMICILIARES E PÚBLICOS**

ANO DE
REFERÊNCIA
2009

Município	Quantidade de veículos dos agentes privados, por idade, em anos																	
	Caminhão compactador			Cam. bascul. carroceria ou baú			Caminhões poliguindaste			Trator agrícola com reboque			Tração animal			Embarcações		
	Até 5	6 a 10	Mais de 10	Até 5	6 a 10	Mais de 10	Até 5	6 a 10	Mais de 10	Até 5	6 a 10	Mais de 10	Até 5	6 a 10	Mais de 10	Até 5	6 a 10	Mais de 10
	unidade	unidade	unidade	unidade	unidade	unidade	unidade	unidade	unidade	unidade	unidade	unidade	unidade	unidade	unidade	unidade	unidade	unidade
Código Nome/UF	Co057	Co058	Co059	Co066	Co067	Co068	Co075	Co076	Co077	Co084	Co085	Co086	Co093	Co094	Co095	Co158	Co159	Co160
Região Sudeste																		
350440 Avanhandava/SP	0	0	0	0	0	0												
350460 Bady Bassitt/SP				2	0	0												
310490 Baependi/MG				2	0	0				0	0	0						
320080 Baixo Guandu/ES	2	0	0	0	3	0												
350470 Balbinos/SP	0	0	0	0	0	0				0	0	0						
350500 Barão de Antonina/SP	0	0	0	0	0	0				0	0	0						
310550 Barão de Monte Alto/MG				1	1	1				0	0	0						
310560 Barbacena/MG	5	0	0	0	5	0												
350510 Barbosa/SP										0	0	0						
350520 Bariri/SP	0	0	4	0	0	1												
350530 Barra Bonita/SP	2	0	0															
350535 Barra do Chapéu/SP	0	0	0	1	0	0				0	0	0						
330030 Barra do Pirai/RJ	0	6	0	0	0	0	0	0	0	0	0	0	0	0	0	0	0	0
350540 Barra do Turvo/SP																		
310570 Barra Longa/MG				0	0	0				0	0	0						
330040 Barra Mansa/RJ	6	0	0	0	0	10	0	0	0									
350570 Barueri/SP	11	0	0	25	5	0	0	0	0	0	0	0	0	0	0	0	0	0
350580 Bastos/SP	0	0	0	0	0	0				0	0	0						
350600 Bauru/SP	0	0	0	0	0	0	0	0	0	0	0	0	0	0	0	0	0	0
310600 Bela Vista de Minas/MG				0	0	0												
310610 Belmiro Braga/MG							0	0	1									
310620 Belo Horizonte/MG	63	33	0	58	12	0	0	0	0									
350620 Bento de Abreu/SP	0	0	0	0	0	0												
310650 Berilo/MG				0	0	0												
350630 Bernardino de Campos/SP	0	0	0	0	0	0	0	0	0	0	0	0	0	0	0	0	0	0
310670 Betim/MG	10	0	0	3	0	0	0	0	0	0	0	0	0	0	0	0	0	0
310690 Bicas/MG																		
350640 Bilac/SP	0	0	0	0	0	0	0	0	0	0	0	0	0	0	0	0	0	0
350650 Birigui/SP	0	0	0							0	0	0						
310710 Boa Esperança/MG				0	0	0				0	0	0						
350680 Bocaina/SP	0	0	0															
350690 Bofete/SP	0	0	0															
350700 Boituva/SP	4	0	0	0	0	0				0	0	0						
330060 Bom Jesus do Itabapoana/RJ				0	0	2	0	0	0	0	0	0						
310790 Bom Repouso/MG				0	0	0												
310810 Bonfim/MG																		
310825 Bonito de Minas/MG				1	0	0												
350730 Boracéia/SP																		
350745 Borebi/SP				0	0	0												

TABELA Co04b - INFORMAÇÕES SOBRE VEÍCULOS DE AGENTES PRIVADOS
NA COLETA DE RESÍDUOS SÓLIDOS DOMICILIARES E PÚBLICOS

ANO DE
REFERÊNCIA
2009

Município		Quantidade de veículos dos agentes privados, por idade, em anos																	
		Caminhão compactador			Cam. bascul. carroceria ou baú			Caminhões poliguindaste			Trator agrícola com reboque			Tração animal			Embarcações		
		Até 5	6 a 10	Mais de 10	Até 5	6 a 10	Mais de 10	Até 5	6 a 10	Mais de 10	Até 5	6 a 10	Mais de 10	Até 5	6 a 10	Mais de 10	Até 5	6 a 10	Mais de 10
Código	Nome/UF	unidade	unidade	unidade	unidade	unidade	unidade	unidade	unidade	unidade	unidade	unidade	unidade	unidade	unidade	unidade	unidade	unidade	unidade
Região Sudeste		Co057	Co058	Co059	Co066	Co067	Co068	Co075	Co076	Co077	Co084	Co085	Co086	Co093	Co094	Co095	Co158	Co159	Co160
310840	Botelhos/MG	0	0	0															
350750	Botucatu/SP	0	0	0	0	0	0	0	0	0	0	0	0	0	0	0	0	0	0
310860	Brasília de Minas/MG	0	0	0							0	0	0						
310890	Brasópolis/MG				0	1	0												
350775	Brejo Alegre/SP	0	0	0	0	0	0	0	0	0	0	0	0	0	0	0	0	0	0
310920	Buenópolis/MG				0	0	0	0	0	0	0	0	0						
350800	Buri/SP																		
350810	Buritama/SP	0	0	0	0	0	0	0	0	0	0	0	0						
310930	Buritiz/MG	0	0	0	0	0	0				0	0	0	0	0	0			
310940	Buritizinho/MG	0	2	0							0	0	0						
330070	Cabo Frio/RJ	7	0	0	36	0	0	2	0	0	10	0	0	0	0	0	1	0	0
310950	Cabo Verde/MG	0	0	0	0	0	0												
350840	Cabreúva/SP																		
350850	Caçapava/SP	10	0	0	0	0	0												
310960	Cachoeira da Prata/MG																		
310970	Cachoeira de Minas/MG	0	0	0															
350870	Caconde/SP	0	0	0															
311000	Caeté/MG	0	2	0															
311010	Caiana/MG				0	0	2												
350920	Cajamar/SP	0	4	0															
350925	Cajati/SP	0	0	0	0	0	0												
350940	Cajuru/SP	1	0	0													0	0	0
330090	Cambuci/RJ	0	0	0	0	0	0	0	0	0									
350950	Campinas/SP	37	0	0	0	78	0	0	0	0									
311140	Campo Florido/MG	0	0	0	0	0	0				0	0	0						
350960	Campo Limpo Paulista/SP	0	8	0	0	1	2				0	0	0						
311150	Campos Altos/MG	0	0	0															
330100	Campos dos Goytacazes/RJ	22	0	0	0	45	0				5	0	0						
311190	Cana Verde/MG																		
351000	Cândido Mota/SP	0	0	0	0	0	0	0	0	0	0	0	0						
311205	Cantagalo/MG										0	0	0						
330110	Cantagalo/RJ				0	2	0												
351020	Capão Bonito/SP																		
311210	Caparaó/MG				0	0	0				0	0	0						
351030	Capela do Alto/SP	0	0	0	0	0	0				0	0	0						
311250	Capim Branco/MG				0	0	0				0	0	0						
311260	Capinópolis/MG	0	0	0	0	0	0	0	0	0	0	0	0	0	0	0	0	0	0
311265	Capitão Andrade/MG				0	0	0				0	0	0						
311270	Capitão Enéas/MG	0	0	0	0	0	0	0	0	0	0	0	0	0	0	0	0	0	0

**TABELA Co04b - INFORMAÇÕES SOBRE VEÍCULOS DE AGENTES PRIVADOS
NA COLETA DE RESÍDUOS SÓLIDOS DOMICILIARES E PÚBLICOS**

 ANO DE
REFERÊNCIA
2009

Município	Quantidade de veículos dos agentes privados, por idade, em anos																	
	Caminhão compactador			Cam. bascul. carroceria ou baú			Caminhões poliguindaste			Trator agrícola com reboque			Tração animal			Embarcações		
	Até 5	6 a 10	Mais de 10	Até 5	6 a 10	Mais de 10	Até 5	6 a 10	Mais de 10	Até 5	6 a 10	Mais de 10	Até 5	6 a 10	Mais de 10	Até 5	6 a 10	Mais de 10
Código Nome/UF	unidade	unidade	unidade	unidade	unidade	unidade	unidade	unidade	unidade	unidade	unidade	unidade	unidade	unidade	unidade	unidade	unidade	unidade
Região Sudeste	Co057	Co058	Co059	Co066	Co067	Co068	Co075	Co076	Co077	Co084	Co085	Co086	Co093	Co094	Co095	Co158	Co159	Co160
311300 Carai/MG				0	0	2							0	0	0			
311350 Carbonita/MG				0	0	0												
351070 Cardoso/SP	0	0	0	0	0	0				0	0	0						
311370 Carlos Chagas/MG	0	1	0	0	1	0	0	0	0	0	0	0	0	0	0	0	0	0
311390 Carmo da Cachoeira/MG				0	0	0												
311410 Carmo de Minas/MG	0	0	0	2	0	0	0	0	0	0	0	0	0	0	0	0	0	0
311440 Carmo do Rio Claro/MG	0	0	0							0	0	0						
311460 Carrancas/MG	0	0	0							0	0	0						
311470 Carvalhópolis/MG																		
351080 Casa Branca/SP	3	0	0															
351090 Cássia dos Coqueiros/SP	0	0	0	0	0	0												
311510 Cássia/MG	0	0	0	0	0	0	0	0	0	0	0	0						
320140 Castelo/ES	0	0	0	0	0	0												
351110 Catanduva/SP	3	2	2															
311540 Catas Altas da Noruega/MG				0	0	0												
311535 Catas Altas/MG				3	1	0												
351120 Catiguá/SP	0	0	0	0	0	0	0	0	0	0	0	0	0	0	0	0	0	0
311547 Catuti/MG										0	0	0						
351150 Cerquilho/SP	0	0	0	0	0	0	0	0	0	0	0	0						
351160 Cesário Lange/SP	0	0	0															
351170 Charqueada/SP	0	0	0	0	1	1				0	0	0						
311630 Cipotânea/MG										0	0	0						
320150 Colatina/ES	2	0	0	0	0	0				0	0	0	0	0	0	0	0	0
351200 Colina/SP	0	0	0	0	0	0	0	0	0	0	0	0	0	0	0	0	0	0
311690 Comendador Gomes/MG				0	0	0				0	0	0						
330095 Comendador Levy Gasparian/RJ	0	0	0	0	0	0												
311520 Conceição da Barra de Minas/MG				0	0	0												
320160 Conceição da Barra/ES	2	0	0	0	1	0	1	0	0				0	0	0			
311740 Conceição de Ipanema/MG										0	0	0	0	0	0			
330140 Conceição de Macabu/RJ	1	0	0	2	0	0				0	0	0						
311787 Confins/MG				0	0	0												
311790 Congonhal/MG	0	0	0	0	0	0				0	0	0						
311800 Congonhas/MG	5	0	0	0	0	0												
311820 Conquista/MG				0	0	0												
311830 Conselheiro Lafaiete/MG	4	0	0	1	0	0	0	0	0	0	0	0	0	0	0	0	0	0
311850 Consolação/MG				0	0	0												
311860 Contagem/MG	26	2	0	0	4	28	2	0	1	0	0	0	0	0	0	0	0	0
311870 Coqueiral/MG																		
330150 Cordeiro/RJ	2	0	0	0	0	1												

**TABELA Co04b - INFORMAÇÕES SOBRE VEÍCULOS DE AGENTES PRIVADOS
NA COLETA DE RESÍDUOS SÓLIDOS DOMICILIARES E PÚBLICOS**

 ANO DE
REFERÊNCIA
2009

Município	Quantidade de veículos dos agentes privados, por idade, em anos																	
	Caminhão compactador			Cam. bascul. carroceria ou baú			Caminhões poliguindaste			Trator agrícola com reboque			Tração animal			Embarcações		
Código	Até 5	6 a 10	Mais de 10	Até 5	6 a 10	Mais de 10	Até 5	6 a 10	Mais de 10	Até 5	6 a 10	Mais de 10	Até 5	6 a 10	Mais de 10	Até 5	6 a 10	Mais de 10
Nome/UF	unidade	unidade	unidade	unidade	unidade	unidade	unidade	unidade	unidade	unidade	unidade	unidade	unidade	unidade	unidade	unidade	unidade	unidade
Região Sudeste	Co057	Co058	Co059	Co066	Co067	Co068	Co075	Co076	Co077	Co084	Co085	Co086	Co093	Co094	Co095	Co158	Co159	Co160
311900 Cordislândia/MG				0	0	0												
311940 Coronel Fabriciano/MG	2	0	0	0	10	2				0	0	0						
312000 Córrego Novo/MG				0	0	0				0	0	0						
351270 Corumbataí/SP	0	0	0	0	0	0	0	0	0	0	0	0	0	0	0	0	0	0
351290 Cosmorama/SP	0	0	0															
312050 Cristina/MG	0	0	0	0	0	0	0	0	0	0	0	0	0	0	0	0	0	0
351330 Cruzália/SP																		
351340 Cruzeiro/SP	2	2	0	0	0	0	0	0	0	0	0	0	0	0	0			
312090 Curvelo/MG	0	0	0	0	0	0												
312110 Delfim Moreira/MG				0	0	1				0	0	0						
351370 Descalvado/SP	0	0	0	0	0	0												
312130 Descoberto/MG				0	0	0												
312140 Desterro de Entre Rios/MG				0	0	0												
312150 Desterro do Melo/MG																		
351380 Diadema/SP	0	11	0	0	4	0	0	4	0	0	0	0						
351385 Dirce Reis/SP	0	0	0															
312220 Divinolândia de Minas/MG				2	1	0												
351390 Divinolândia/SP	0	0	0	0	0	0	0	0	0	0	0	0	0	0	0	0	0	0
312230 Divinópolis/MG																		
312240 Divisa Nova/MG	0	0	0															
351410 Dois Córregos/SP	0	0	0	0	0	2												
351420 Dolcinópolis/SP	0	0	0	0	0	0												
312250 Dom Cavati/MG				0	0	0												
312290 Dona Eusébia/MG				0	0	1												
312310 Dolores de Guanhães/MG				0	0	0												
312340 Doloresópolis/MG										0	1	0						
351450 Duartina/SP	0	0	0	0	0	0				0	0	0						
330170 Duque de Caxias/RJ	54	0	0	15	2	42	1	0	0	2	0	5						
351480 Eldorado/SP																		
351490 Elias Fausto/SP	1	0	0															
312360 Elói Mendes/MG																		
351495 Embaúba/SP	0	0	0	0	0	0	0	0	0	0	0	0	0	0	0	0	0	0
351500 Embu/SP	6	0	0	0	2	0												
351515 Engenheiro Coelho/SP	0	0	0	0	0	0	0	0	0	0	0	0	0	0	0	0	0	0
312385 Entre Folhas/MG				0	0	0				0	0	0						
351519 Espírito Santo do Turvo/SP	0	0	0	0	0	0	0	0	0	0	0	0	0	0	0	0	0	0
312460 Estrela Dalva/MG																		
351530 Estrela do Norte/SP	0	0	0	0	0	0				0	0	0						
351520 Estrela d'Oeste/SP																0	0	0

**TABELA Co04b - INFORMAÇÕES SOBRE VEÍCULOS DE AGENTES PRIVADOS
NA COLETA DE RESÍDUOS SÓLIDOS DOMICILIARES E PÚBLICOS**

 ANO DE
REFERÊNCIA
2009

Município	Quantidade de veículos dos agentes privados, por idade, em anos																	
	Caminhão compactador			Cam. bascul. carroceria ou baú			Caminhões poliguindaste			Trator agrícola com reboque			Tração animal			Embarcações		
	Até 5	6 a 10	Mais de 10	Até 5	6 a 10	Mais de 10	Até 5	6 a 10	Mais de 10	Até 5	6 a 10	Mais de 10	Até 5	6 a 10	Mais de 10	Até 5	6 a 10	Mais de 10
Código Nome/UF	unidade	unidade	unidade	unidade	unidade	unidade	unidade	unidade	unidade	unidade	unidade	unidade	unidade	unidade	unidade	unidade	unidade	unidade
Região Sudeste	Co057	Co058	Co059	Co066	Co067	Co068	Co075	Co076	Co077	Co084	Co085	Co086	Co093	Co094	Co095	Co158	Co159	Co160
351560 Fernando Prestes/SP	0	0	0															
351570 Ferraz de Vasconcelos/SP																		
351590 Floreal/SP	0	0	0	0	0	0	0	0	0	0	0	0	0	0	0	0	0	0
351600 Flórida Paulista/SP	0	0	0	0	0	0												
351610 Florínia/SP	0	0	0	0	0	0				0	0	0						
312610 Formiga/MG	0	0	0	0	0	0	0	0	0									
312640 Fortuna de Minas/MG				0	0	0				0	0	0						
351620 Franca/SP	13	0	0	5	0	0												
312650 Francisco Badaró/MG				0	0	1												
312675 Franciscópolis/MG	0	0	0	0	0	0	0	0	0	0	0	0	0	0	0	0	0	0
312695 Frei Lagonegro/MG				0	0	0												
312705 Fronteira dos Vales/MG																		
312710 Frutal/MG	0	0	0	0	0	0	0	0	0	0	0	0						
312733 Gameleiras/MG				0	0	0												
351670 Garça/SP	3	0	0															
351680 Gastão Vidigal/SP	0	0	0	0	0	0				0	0	0				0	0	0
351690 General Salgado/SP	0	0	0	1	0	0				0	0	0	0	0	0			
351700 Getulina/SP																		
312735 Glaucilândia/MG	0	0	0	0	0	0	0	0	0	0	0	0	0	0	0	0	0	0
351710 Glicério/SP	0	0	0	0	0	0				0	0	0						
312737 Goiabeira/MG										0	0	0						
312750 Gonzaga/MG				0	0	0												
312760 Gouveia/MG	0	0	0															
320225 Governador Lindenberg/ES				2	0	0												
312770 Governador Valadares/MG	8	0	0	7	0	0												
312780 Grão Mogol/MG				0	0	0				0	0	0	0	0	0			
320230 Guaçu/ES	0	0	0	0	0	0				0	0	0						
351720 Guaíçara/SP	0	0	0	0	0	0				0	0	0						
312800 Guanhães/MG	0	0	0	0	0	0	0	0	1				0	1	0			
351750 Guapiaçu/SP	2	0	0							0	1	0						
312840 Guarani/MG	0	0	0	0	0	0	0	0	0	0	0	0	0	0	0	0	0	0
351810 Guarantã/SP	0	0	0	0	0	0				0	0	0						
351830 Guararema/SP	0	0	0	0	0	0												
351840 Guaratinguetá/SP	5	0	0	0	0	0												
351860 Guariba/SP	0	0	0	0	0	0												
351870 Guarujá/SP	15	0	0	24	0	0	1	0	0	1	0	0				1	0	0
351880 Guarulhos/SP	15	8	22	0	0	7	0	0	0	0	0	0	0	0	0	0	0	0
351885 Guataporã/SP	0	0	0	0	0	0				0	0	0						
312880 Guidoal/MG				0	0	0				0	0	0						

**TABELA Co04b - INFORMAÇÕES SOBRE VEÍCULOS DE AGENTES PRIVADOS
NA COLETA DE RESÍDUOS SÓLIDOS DOMICILIARES E PÚBLICOS**

ANO DE
REFERÊNCIA
2009

Município	Quantidade de veículos dos agentes privados, por idade, em anos																	
	Caminhão compactador			Cam. bascul. carroceria ou baú			Caminhões poliguindaste			Trator agrícola com reboque			Tração animal			Embarcações		
	Até 5	6 a 10	Mais de 10	Até 5	6 a 10	Mais de 10	Até 5	6 a 10	Mais de 10	Até 5	6 a 10	Mais de 10	Até 5	6 a 10	Mais de 10	Até 5	6 a 10	Mais de 10
	unidade	unidade	unidade	unidade	unidade	unidade	unidade	unidade	unidade	unidade	unidade	unidade	unidade	unidade	unidade	unidade	unidade	unidade
Código Nome/UF	Co057	Co058	Co059	Co066	Co067	Co068	Co075	Co076	Co077	Co084	Co085	Co086	Co093	Co094	Co095	Co158	Co159	Co160
Região Sudeste																		
351890 Guzolândia/SP	0	0	0	0	0	0				0	0	0						
351900 Herculândia/SP	0	0	0	0	0	0				0	0	0						
351907 Hortolândia/SP	4	10	2															
351910 Iacanga/SP	0	0	0		0	0												
312930 Iapu/MG				0	0	0				0	0	0						
351925 Iaras/SP	0	0	0															
351940 Ibirá/SP	0	0	0	0	1	0												
320250 Ibirapu/ES	0	0	0	1	0	0	0	0	0	0	0	0	0	0	0	0	0	0
351950 Ibirama/SP	0	0	0	0	0	0	0	0	0	0	0	0						
312980 Ibititê/MG	0	0	0	0	0	0	0	0	0	0	0	0	0	0	0	0	0	0
313000 Ibituruna/MG				0	0	0												
313010 Igarapé/MG	2	0	0	0	0	0				1	0	0						
330187 Iguaba Grande/RJ	0	0	0	0	0	4												
352030 Iguape/SP	0	0	0															
352040 Ilhabela/SP	0	0	0	0	0	0	0	0	0	0	0	0						
313050 Ilícinea/MG				0	0	0												
352050 Indaiatuba/SP	10	0	0	2	1	1	0	3	0	0	0	0	0	0	0			
313070 Indianópolis/MG	0	0	0	0	0	0	0	0	0	0	0	0	0	0	0	0	0	0
313120 Ipanema/MG				0	0	0				0	0	0						
313130 Ipatinga/MG	10	0	0	28	0	0	2	0	0	0	0	0	0	0	0	0	0	0
352100 Iperó/SP	0	0	0	0	0	0												
352110 Ipeúna/SP	0	0	0	0	0	0												
352140 Iracemápolis/SP	0	0	0	0	0	0				0	0	0						
352170 Itaberá/SP	0	0	0							0	0	0						
313170 Itabira/MG	0	0	0	0	0	0	0	0	0	0	0	0	0	0	0	0	0	0
313180 Itabirinha/MG				0	0	0	0	0	0	0	0	0						
313190 Itabirito/MG																		
330190 Itaboraí/RJ	8	6	3	0	3	1	0	0	0							0	0	0
330200 Itaguaí/RJ	12	0	0	12	0	0	1	0	0	0	0	0	0	0	0	0	0	0
313220 Itaguara/MG	0	0	0	0	0	0												
352180 Itaí/SP	0	0	0	0	0	0	0	0	0	0	0	0				0	0	0
313230 Itaipé/MG	0	0	0	0	0	0	0	0	0	0	0	0	0	0	0	0	0	0
352190 Itajobi/SP	0	0	0															
313240 Itajubá/MG	0	6	0	0	0	1	0	0	0		0	0	0	0	0	0	0	0
330205 Italva/RJ	0	0	0	0	0	0				0	0	0						
313290 Itamogi/MG				0	0	0				0	0	0						
313300 Itamonte/MG	0	0	0	0	0	1												
352210 Itanhaém/SP	5	5	0	3	0	0				2	0	0				0	0	0
313310 Itanhandu/MG	0	0	0	0	0	0				0	0	0						

**TABELA Co04b - INFORMAÇÕES SOBRE VEÍCULOS DE AGENTES PRIVADOS
NA COLETA DE RESÍDUOS SÓLIDOS DOMICILIARES E PÚBLICOS**

 ANO DE
REFERÊNCIA
2009

Município	Quantidade de veículos dos agentes privados, por idade, em anos																	
	Caminhão compactador			Cam. bascul. carroceria ou baú			Caminhões poliguindaste			Trator agrícola com reboque			Tração animal			Embarcações		
Código	Até 5	6 a 10	Mais de 10	Até 5	6 a 10	Mais de 10	Até 5	6 a 10	Mais de 10	Até 5	6 a 10	Mais de 10	Até 5	6 a 10	Mais de 10	Até 5	6 a 10	Mais de 10
Nome/UF	unidade	unidade	unidade	unidade	unidade	unidade	unidade	unidade	unidade	unidade	unidade	unidade	unidade	unidade	unidade	unidade	unidade	unidade
Região Sudeste	Co057	Co058	Co059	Co066	Co067	Co068	Co075	Co076	Co077	Co084	Co085	Co086	Co093	Co094	Co095	Co158	Co159	Co160
313330 Itaobim/MG	0	0	0	0	0	0	0	0	0	0	0	0	0	0	0	0	0	0
330210 Itaocara/RJ	0	0	0	0	0	0	0	0	0	0	0	0	0	0	0	0	0	0
352220 Itapecerica da Serra/SP	0	0	0	0	0	0												
313350 Itapecerica/MG				0	2	0				0	0	0						
320280 Itapemirim/ES				0	0	0				0	0	0						
352240 Itapeva/SP	0	0	0	0	0	0												
352250 Itapevi/SP	8	0	0	6	0	0												
352260 Itapira/SP	5	0	0	0	1	0	0	0	0	0	0	0	0	0	0	0	0	0
352265 Itapirapuã Paulista/SP	0	0	0	0	0	0	0	0	0	0	0	0	0	0	0	0	0	0
352290 Itapui/SP	0	0	0															
352340 Itatiba/SP	10	0	0	5	3	0	0	0	0	0	0	0	0	0	0	0	0	0
352350 Itatinga/SP	0	0	0															
313375 Itaú de Minas/MG				0	0	0	0	0	0	0	0	0						
352360 Itirapina/SP				0	0	0	0	1	0									
352380 Itobi/SP																		
352390 Itu/SP	7	0	0	3	0	0	0	0	0	0	0	0	0	0	0	0	0	0
313420 Ituiutaba/MG	4	0	0	0	2	0				0	0	0						
352400 Itupeva/SP	0	0	0	0	0	0												
313440 Iturama/MG	0	3	0	0	1	0	0	0	1									
352420 Jaborandi/SP	0	0	0	0	0	0												
352430 Jaboticabal/SP	0	0	0	1	0	0	0	0	0	0	0	0	0	0	0	0	0	0
352440 Jacareí/SP	0	8	0	0	9	0												
313470 Jacinto/MG				0	0	0												
313480 Jacui/MG				0	1	0												
352470 Jaguariúna/SP	0	0	0	0	0	0	0	0	0	0	0	0						
352480 Jales/SP	3	0	0	0	0	1				0	0	1						
352500 Jandira/SP	6	0	0															
352520 Jarinu/SP																		
352530 Jaú/SP	4	1	0	0	0	8	0	0	0									
313550 Jequeri/MG				0	0	0												
352540 Jeriquara/SP	0	0	0															
313610 Joanésia/MG										0	0	0						
313620 João Monlevade/MG	4	0	0															
313630 João Pinheiro/MG																		
313640 Joaquim Felício/MG	0	0	0	0	0	0	0	0	0	0	0	0	0	0	0	0	0	0
313655 José Raydan/MG				0	0	0												
313670 Juiz de Fora/MG	18	0	0	0	0	0	0	0	0	0	0	0	0	0	0	0	0	0
352585 Jumirim/SP	0	0	0	0	0	0	0	0	0	0	0	0	0	0	0	0	0	0
352590 Jundiaí/SP	0	15	0	0	19	0												

TABELA Co04b - INFORMAÇÕES SOBRE VEÍCULOS DE AGENTES PRIVADOS
NA COLETA DE RESÍDUOS SÓLIDOS DOMICILIARES E PÚBLICOS

ANO DE
REFERÊNCIA
2009

Município		Quantidade de veículos dos agentes privados, por idade, em anos																	
		Caminhão compactador			Cam. bascul. carroceria ou baú			Caminhões poliguindaste			Trator agrícola com reboque			Tração animal			Embarcações		
		Até 5	6 a 10	Mais de 10	Até 5	6 a 10	Mais de 10	Até 5	6 a 10	Mais de 10	Até 5	6 a 10	Mais de 10	Até 5	6 a 10	Mais de 10	Até 5	6 a 10	Mais de 10
		unidade	unidade	unidade	unidade	unidade	unidade	unidade	unidade	unidade	unidade	unidade	unidade	unidade	unidade	unidade	unidade	unidade	unidade
Código	Nome/UF	Co057	Co058	Co059	Co066	Co067	Co068	Co075	Co076	Co077	Co084	Co085	Co086	Co093	Co094	Co095	Co158	Co159	Co160
Região Sudeste		Co057	Co058	Co059	Co066	Co067	Co068	Co075	Co076	Co077	Co084	Co085	Co086	Co093	Co094	Co095	Co158	Co159	Co160
352610	Juquiá/SP	0	0	0															
313710	Lagamar/MG	0	0	0															
313720	Lagoa da Prata/MG	0	0	0	1	0	0				0	0	0						
313760	Lagoa Santa/MG	0	0	0	0	0	0												
352630	Lagoinha/SP	0	0	0	0	0	0				0	0	0						
352640	Laranjal Paulista/SP	0	0	0	0	0	0												
313810	Lassance/MG	0	0	0	0	0	0	0	0	0	0	0	0	0	0	0	0	0	0
352660	Lavrinhas/SP	0	0	0															
313830	Leandro Ferreira/MG	0	0	0	0	0	0	0	0	0	0	0	0	0	0	0	0	0	0
352670	Leme/SP	0	0	0	0	0	0				0	0	0						
352680	Lençóis Paulista/SP	0	0	0	0	0	0	0	0	0	0	0	0						
313862	Limeira do Oeste/MG										0	0	0						
352690	Limeira/SP	8	0	0	8	0	0	2	0	0									
352700	Lindóia/SP	0	0	0	0	0	0												
352710	Lins/SP	3	0	0	1	0	0												
352725	Lourdes/SP	0	0	0	0	0	0												
352740	Lucélia/SP																0	0	0
352750	Lucianópolis/SP	0	0	0	0	0	0				0	0	0						
313868	Luislândia/MG	0	0	0	0	0	2							1	0	0			
313870	Luminárias/MG	0	0	0	0	0	0				0	0	0						
352800	Macatuba/SP	0	0	0															
352820	Macedônia/SP	0	0	0	0	0	0				0	0	0						
330245	Macuco/RJ	1	0	0	1	0	0				1	0	0						
313940	Manhuaçu/MG	0	0	0	0	0	0							0	0	0			
320330	Mantenópolis/ES	0	7	0	0	0	0												
352880	Maracai/SP	0	0	0	0	0	0				0	0	0						
320334	Marechal Floriano/ES	0	0	0	0	0	0	0	0	0	0	0	0	0	0	0	0	0	0
313990	Maria da Fé/MG				0	0	0				0	0	0						
314000	Mariana/MG	4	0	0	0	1	0												
352890	Mariápolis/SP	0	0	0	0	0	0	0	0	0	0	0	0	0	0	0	0	0	0
330270	Maricá/RJ	10	0	0															
352900	Marília/SP	0	0	0	0	0	0												
314020	Maripá de Minas/MG				0	0	0				0	0	0						
314050	Martinho Campos/MG																		
352930	Matão/SP	2	0	0	1	1	1												
352940	Mauá/SP	12	10	0	9	3	0	0	5	0									
330280	Mendes/RJ	0	0	0	0	0	0				0	0	0						
352960	Meridiano/SP	0	0	0	0	0	0	0	0	0	0	0	0	0	0	0	0	0	0
352965	Mesópolis/SP	0	0	0	0	0	0	0	0	0	0	0	0	0	0	0	0	0	0

**TABELA Co04b - INFORMAÇÕES SOBRE VEÍCULOS DE AGENTES PRIVADOS
NA COLETA DE RESÍDUOS SÓLIDOS DOMICILIARES E PÚBLICOS**

 ANO DE
REFERÊNCIA
2009

Município		Quantidade de veículos dos agentes privados, por idade, em anos																	
		Caminhão compactador			Cam. bascul. carroceria ou baú			Caminhões poliguindaste			Trator agrícola com reboque			Tração animal			Embarcações		
Código	Nome/UF	Até 5	6 a 10	Mais de 10	Até 5	6 a 10	Mais de 10	Até 5	6 a 10	Mais de 10	Até 5	6 a 10	Mais de 10	Até 5	6 a 10	Mais de 10	Até 5	6 a 10	Mais de 10
		unidade	unidade	unidade	unidade	unidade	unidade	unidade	unidade	unidade	unidade	unidade	unidade	unidade	unidade	unidade	unidade	unidade	unidade
Região Sudeste		Co057	Co058	Co059	Co066	Co067	Co068	Co075	Co076	Co077	Co084	Co085	Co086	Co093	Co094	Co095	Co158	Co159	Co160
330285	Mesquita/RJ	13	0	0	5	0	0												
352970	Miguelópolis/SP				0	0	0				0	0	0						
314190	Minduri/MG				0	0	0				0	0	0						
353000	Mira Estrela/SP	0	0	0	0	0	0	0	0	0	0	0	0	0	0	0	0	0	0
330300	Miracema/RJ				0	0	0												
314210	Miradouro/MG	0	0	0	0	0	1				0	0	0						
353010	Mirandópolis/SP	0	0	0															
353030	Mirassol/SP	5	0	0															
353050	Mococa/SP	0	0	0	0	0	0												
353070	Mogi Guaçu/SP	0	0	0	0	0	17												
353060	Moji das Cruzes/SP	24	0	0	6	0	0	2	0	0	0	0	0	0	0	0	0	0	0
353080	Moji Mirim/SP	3	0	0	0	2	0												
353090	Mombuca/SP	1	0	0															
353110	Mongaguá/SP	6	0	0															
314270	Montalvânia/MG																		
320350	Montanha/ES				0	0	0				0	0	0						
353120	Monte Alegre do Sul/SP	0	0	0															
353160	Monte Castelo/SP	0	0	0															
314315	Monte Formoso/MG				0	0	0												
353180	Monte Mor/SP	3	0	0															
314320	Monte Santo de Minas/MG	0	0	0							0	0	0						
353170	Monteiro Lobato/SP	0	0	0	0	1	0												
314350	Morada Nova de Minas/MG				0	0	0												
353190	Morro Agudo/SP	0	2	0															
314360	Morro da Garça/MG				0	0	0				0	0	0	0	0	0			
314370	Morro do Pilar/MG				0	0	0				0	0	0						
320360	Mucurici/ES	0	0	0	0	0	1				0	0	0	0	0	0			
314390	Muriae/MG	0	0	0	0	4	2	0	0	0	0	0	0	0	0	0	0	0	0
314435	Naque/MG				0	1	0												
330310	Natividade/RJ	0	0	0	0	0	0												
314450	Nazareno/MG				0	0	0				0	0	0						
353260	Nhandeara/SP	0	0	0	0	0	0												
330320	Nilópolis/RJ	0	0	12	3	0	0												
330330	Niterói/RJ	24	0	0	3	5	16	0	3	0	2	2	0	0	0	0	0	0	0
314467	Nova Belém/MG										0	0	0						
353282	Nova Campina/SP	0	0	0	0	0	0												
353284	Nova Canaã Paulista/SP	0	0	0															
353290	Nova Europa/SP	0	0	0	0	0	0	0	0	0	0	0	0	0	0	0	0	0	0
314480	Nova Lima/MG	5	3	0	0	1	0												

TABELA Co04b - INFORMAÇÕES SOBRE VEÍCULOS DE AGENTES PRIVADOS
NA COLETA DE RESÍDUOS SÓLIDOS DOMICILIARES E PÚBLICOS

ANO DE
REFERÊNCIA
2009

Município		Quantidade de veículos dos agentes privados, por idade, em anos																	
		Caminhão compactador			Cam. bascul. carroceria ou baú			Caminhões poliguindaste			Trator agrícola com reboque			Tração animal			Embarcações		
		Até 5	6 a 10	Mais de 10	Até 5	6 a 10	Mais de 10	Até 5	6 a 10	Mais de 10	Até 5	6 a 10	Mais de 10	Até 5	6 a 10	Mais de 10	Até 5	6 a 10	Mais de 10
		unidade	unidade	unidade	unidade	unidade	unidade	unidade	unidade	unidade	unidade	unidade	unidade	unidade	unidade	unidade	unidade	unidade	unidade
Código	Nome/UF	Co057	Co058	Co059	Co066	Co067	Co068	Co075	Co076	Co077	Co084	Co085	Co086	Co093	Co094	Co095	Co158	Co159	Co160
Região Sudeste		Co057	Co058	Co059	Co066	Co067	Co068	Co075	Co076	Co077	Co084	Co085	Co086	Co093	Co094	Co095	Co158	Co159	Co160
353330	Nova Luzitânia/SP	0	0	0	0	0	0				0	0	0						
353340	Nova Odessa/SP																		
320390	Nova Venécia/ES	0	0	0	0	0	0												
353325	Novais/SP	0	0	0	0	0	0												
314530	Novo Cruzeiro/MG				0	0	0												
353350	Novo Horizonte/SP	0	0	0	0	0	0				0	0	0						
353360	Nuporanga/SP	0	0	0							0	0	0						
314550	Olímpio Noronha/MG				0	0	0				0	0	0						
314570	Oliveira Fortes/MG				0	0	0												
353400	Onda Verde/SP	0	0	0	0	0	0	0	0	0	0	0	0	0	0	0	0	0	0
353420	Orindiúva/SP	0	0	0	0	0	0												
314587	Orizânia/MG				1	0	0												
353430	Orlândia/SP	4	0	0	1	0	0	0	0	3	0	0	1						
353440	Osasco/SP				0	0	0												
353470	Ourinhos/SP	0	0	0	0	0	0				0	0	0						
314590	Ouro Branco/MG	0	0	0	2	0	0	0	0	0									
314610	Ouro Preto/MG	5	0	0	0	0	3				0	0	0						
314655	Pai Pedro/MG				0	0	0												
314650	Pains/MG	0	0	0	0	0	0	0	0	0	0	0	0	0	0	0	0	0	0
353510	Palmares Paulista/SP	0	0	0															
353520	Palmeira d'Oeste/SP	0	0	0															
353530	Palmital/SP	0	0	0	0	0	0												
314690	Papagaios/MG	0	0	0							0	0	0						
314710	Pará de Minas/MG	2	1	2	0	0	2												
353550	Paraguaçu Paulista/SP	0	0	0	0	0	0				0	0	0						
353560	Paraibuna/SP	0	0	0	0	0	0				0	0	0						
314730	Paraisópolis/MG	0	2	0	0	0	0	0	0	0	0	0	0	0	0	0	0	0	0
353590	Paranapuã/SP	0	0	0	0	0	0				0	0	0						
353610	Pardinho/SP	0	0	0	0	0	0												
353620	Pariquera-Açu/SP	0	0	0	0	0	0												
353625	Parisi/SP	0	0	0	0	0	0				0	0	0						
314790	Passos/MG	3	0	0	0	0	1	0	0	0	0	0	0						
314820	Patrocínio do Muriaé/MG				0	0	0												
330385	Paty do Alferes/RJ				0	0	0				0	0	0						
353640	Paulicéia/SP	0	0	0	0	0	0				0	0	0						
314840	Paulistas/MG										0	0	0						
353660	Paulo de Faria/SP	0	0	0							0	0	0						
314850	Pavão/MG				0	0	0												
314860	Peçanha/MG				0	0	1				0	0	0						

**TABELA Co04b - INFORMAÇÕES SOBRE VEÍCULOS DE AGENTES PRIVADOS
NA COLETA DE RESÍDUOS SÓLIDOS DOMICILIARES E PÚBLICOS**

ANO DE
REFERÊNCIA
2009

Município	Quantidade de veículos dos agentes privados, por idade, em anos																	
	Caminhão compactador			Cam. bascul. carroceria ou baú			Caminhões poliguindaste			Trator agrícola com reboque			Tração animal			Embarcações		
	Até 5	6 a 10	Mais de 10	Até 5	6 a 10	Mais de 10	Até 5	6 a 10	Mais de 10	Até 5	6 a 10	Mais de 10	Até 5	6 a 10	Mais de 10	Até 5	6 a 10	Mais de 10
	unidade	unidade	unidade	unidade	unidade	unidade	unidade	unidade	unidade	unidade	unidade	unidade	unidade	unidade	unidade	unidade	unidade	unidade
Código Nome/UF	Co057	Co058	Co059	Co066	Co067	Co068	Co075	Co076	Co077	Co084	Co085	Co086	Co093	Co094	Co095	Co158	Co159	Co160
Região Sudeste																		
353670 Pederneiras/SP	0	0	0	0	0	0	0	0	0	0	0	0	0	0	0	0	0	0
314875 Pedra Bonita/MG										0	0	0						
314910 Pedralva/MG				0	0	0				0	0	0						
353710 Pedreira/SP	0	0	0	0	0	0												
314930 Pedro Leopoldo/MG	3	0	0	0	0	0	0	0	0	0	0	0	0	0	0	0	0	0
353730 Penápolis/SP	0	0	0	0	0	0	0	0	0									
314950 Pequeri/MG																		
353740 Pereira Barreto/SP	0	0	0	0	0	0				0	0	0						
353760 Peruíbe/SP	7	0	0	2	0	0	0	0	0	0	0	0	0	0	0	0	0	0
330390 Petrópolis/RJ	15	0	0	5	10	0	2	0	0	0	0	0						
353770 Piacatu/SP	0	0	0	0	0	0				0	0	0						
315015 Piedade de Caratinga/MG	0	0	1							0	0	0						
315050 Pimenta/MG	0	0	0	0	0	0				0	0	0						
353800 Pindamonhangaba/SP	6	2	0	1	2	0	0	1	0									
330395 Pinheiral/RJ	0	0	0	0	0	0				0	0	0						
353860 Piracaia/SP	2	0	0	0	0	0	0	0	0	0	0	0	0	0	0	0	0	0
315060 Piracema/MG				1	0	0												
353870 Piracicaba/SP	0	0	0	0	0	0												
330400 Pirai/RJ	0	0	0	0	0	0	0	0	0									
353880 Piraju/SP	0	0	0															
315070 Pirajuba/MG																		
353900 Pirangi/SP				0	0	0												
315120 Pirapora/MG	0	2	0															
353930 Pirassununga/SP	0	0	0	0	0	0				0	0	0						
353950 Pitangueiras/SP																		
320420 Piúma/ES	2	0	0															
315150 Piumhi/MG	0	0	0				0	0	0	0	0	0						
353970 Platina/SP																		
353980 Poá/SP	3	0	0															
315180 Poços de Caldas/MG	0	5	0	0	3	14				0	0	0						
315190 Pocrane/MG				0	0	0												
353990 Poloni/SP	0	0	0	0	0	0				0	0	0						
315200 Pompeu/MG	0	0	0	0	0	0				0	0	0	0	0	0			
354010 Pongai/SP	0	0	0	0	0	0				0	0	0						
354020 Pontal/SP	1	0	0															
320425 Ponto Belo/ES	0	0	1	0	0	0				0	0	0						
354040 Populina/SP	0	0	0	0	0	0	0	0	0	0	0	0	0	0	0	0	0	0
354050 Porangaba/SP	0	0	0	0	0	0				0	0	0						
330410 Porciúncula/RJ				0	0	0	0	0	0	0	0	0						

**TABELA Co04b - INFORMAÇÕES SOBRE VEÍCULOS DE AGENTES PRIVADOS
NA COLETA DE RESÍDUOS SÓLIDOS DOMICILIARES E PÚBLICOS**

 ANO DE
REFERÊNCIA
2009

Município	Quantidade de veículos dos agentes privados, por idade, em anos																	
	Caminhão compactador			Cam. bascul. carroceria ou baú			Caminhões poliguindaste			Trator agrícola com reboque			Tração animal			Embarcações		
Código	Até 5	6 a 10	Mais de 10	Até 5	6 a 10	Mais de 10	Até 5	6 a 10	Mais de 10	Até 5	6 a 10	Mais de 10	Até 5	6 a 10	Mais de 10	Até 5	6 a 10	Mais de 10
Nome/UF	unidade	unidade	unidade	unidade	unidade	unidade	unidade	unidade	unidade	unidade	unidade	unidade	unidade	unidade	unidade	unidade	unidade	unidade
Região Sudeste	Co057	Co058	Co059	Co066	Co067	Co068	Co075	Co076	Co077	Co084	Co085	Co086	Co093	Co094	Co095	Co158	Co159	Co160
315220 Porteirinha/MG	0	0	0	0	0	0	0	0	0	0	0	0				0	0	0
354060 Porto Feliz/SP	2	0	0	0	1	0												
315250 Pouso Alegre/MG	0	5	0	0	1	0												
354100 Praia Grande/SP	0	6	0	0	0	10	0	0	0	0	0	2						
354130 Presidente Epitácio/SP	0	0	0	0	0	0				0	0	0						
354140 Presidente Prudente/SP																		
354150 Presidente Venceslau/SP	0	0	0							0	0	0						
354165 Quadra/SP	0	0	0	0	0	0				0	0	0						
354190 Queluz/SP	0	0	0	0	0	2												
315380 Queluzito/MG	0	0	0	0	0	1	0	0	0	0	0	0	0	0	0	0	0	0
354200 Quintana/SP	0	0	0	0	0	0												
354210 Rafard/SP	0	0	0	0	0	0	0	0	0	0	0	0	0	0	0	0	0	0
315400 Raul Soares/MG				0	0	0												
354230 Redenção da Serra/SP	0	0	0							0	0	0						
315420 Resende Costa/MG	0	0	0	0	0	0				0	0	0	0	0	0			
330420 Resende/RJ	1	0	0															
315430 Resplendor/MG	0	0	0	0	0	0				0	0	0						
315440 Ressaquinha/MG				0	0	0												
354280 Ribeira/SP	0	0	0							0	0	0						
354290 Ribeirão Bonito/SP	0	0	0															
354325 Ribeirão Grande/SP	0	0	0	0	0	0	0	0	0	0	0	0	0	0	0	0	0	0
354330 Ribeirão Pires/SP	4	0	0	0	0	0												
354340 Ribeirão Preto/SP	18	0	0				2	0	0									
354370 Rincão/SP	0	0	0	0	0	0				0	0	0						
320435 Rio Bananal/ES	0	0	0	0	0	0				0	0	0						
330430 Rio Bonito/RJ	0	4	0	0	4	0	0	1	0	0	0	0						
354390 Rio Claro/SP																		
330450 Rio das Flores/RJ	0	0	0	0	0	0				0	0	0						
330455 Rio de Janeiro/RJ	206	0	0	170	0	0	34	0	0	16	0	0	0	0	0	0	0	0
315510 Rio do Prado/MG																		
315500 Rio Doce/MG				0	0	1												
315530 Rio Manso/MG																		
320440 Rio Novo do Sul/ES	0	0	0	0	0	0	0	0	0	0	0	0						
315580 Rio Pomba/MG																		
354420 Riolândia/SP	0	0	0	0	0	0	0	0	0	0	0	0						
354350 Riversul/SP	0	0	0	0	0	0	0	0	0	0	0	0						
315630 Rodeiro/MG				0	0	0				0	0	0						
315645 Rosário da Limeira/MG				0	0	1												
354430 Roseira/SP	0	0	0	0	0	0				0	0	0						

**TABELA Co04b - INFORMAÇÕES SOBRE VEÍCULOS DE AGENTES PRIVADOS
NA COLETA DE RESÍDUOS SÓLIDOS DOMICILIARES E PÚBLICOS**

ANO DE
REFERÊNCIA
2009

Município	Quantidade de veículos dos agentes privados, por idade, em anos																	
	Caminhão compactador			Cam. bascul. carroceria ou baú			Caminhões poliguindaste			Trator agrícola com reboque			Tração animal			Embarcações		
	Até 5	6 a 10	Mais de 10	Até 5	6 a 10	Mais de 10	Até 5	6 a 10	Mais de 10	Até 5	6 a 10	Mais de 10	Até 5	6 a 10	Mais de 10	Até 5	6 a 10	Mais de 10
Código Nome/UF	unidade	unidade	unidade	unidade	unidade	unidade	unidade	unidade	unidade	unidade	unidade	unidade	unidade	unidade	unidade	unidade	unidade	unidade
Região Sudeste	Co057	Co058	Co059	Co066	Co067	Co068	Co075	Co076	Co077	Co084	Co085	Co086	Co093	Co094	Co095	Co158	Co159	Co160
315670 Sabará/MG	0	4	0				0	1	0									
354470 Sagres/SP	0	0	0	0	0	0				0	0	0						
315700 Salinas/MG	0	0	0	0	0	2	0	0	0	0	0	0	0	0	0	0	0	0
315710 Salto da Divisa/MG				0	0	0												
354530 Salto de Pirapora/SP	0	0	0							0	0	0						
354520 Salto/SP	2	0	0	1	0	0	0	0	0	0	0	1	0	0	0	0	0	0
354560 Santa Adélia/SP	0	0	0	0	0	0				0	0	0						
354580 Santa Bárbara d'Oeste/SP	4	0	0	2	0	0	2	0	0	2	0	0						
315720 Santa Bárbara/MG	0	0	2	0	1	1	0	0	0	0	0	0						
354600 Santa Branca/SP																		
354610 Santa Clara d'Oeste/SP	0	0	0	0	0	0				0	0	0						
354620 Santa Cruz da Conceição/SP	0	0	0							0	0	0						
354630 Santa Cruz das Palmeiras/SP	0	0	0	0	0	0	0	0	0	0	0	0						
315750 Santa Efigênia de Minas/MG				0	0	0				0	0	0						
354650 Santa Ernestina/SP	0	0	0	0	0	0				0	0	0						
354660 Santa Fé do Sul/SP																		
315765 Santa Helena de Minas/MG																		
354680 Santa Isabel/SP	0	0	0															
315770 Santa Juliana/MG	0	0	0	0	0	0				0	0	0						
354690 Santa Lúcia/SP	0	0	0	0	0	0	0	0	0	0	0	0						
315780 Santa Luzia/MG	10	0	0	0	5	0	0	0	0	0	0	0	0	0	0			
354700 Santa Maria da Serra/SP	0	0	0															
330460 Santa Maria Madalena/RJ				0	0	0				0	0	0						
354710 Santa Mercedes/SP	0	0	0	0	0	0				0	0	0						
315935 Santa Rita de Minas/MG	0	0	0	0	0	0				0	0	0						
315960 Santa Rita do Sapucaí/MG																0	0	0
354740 Santa Rita d'Oeste/SP	0	0	0							0	0	0						
354720 Santana da Ponte Preta/SP	0	0	0	0	0	0				0	0	0						
354730 Santana de Parnaíba/SP	0	0	0															
315880 Santana do Jacaré/MG																		
354770 Santo Anastácio/SP	0	0	0	0	0	0												
354780 Santo André/SP	28	9	0	0	2	0	0	12	0									
354790 Santo Antônio da Alegria/SP	0	0	0	0	0	0												
354805 Santo Antônio do Aracanguá/SP	0	0	0	0	0	0												
354810 Santo Antônio do Jardim/SP	0	0	0	0	0	0												
354820 Santo Antônio do Pinhal/SP																		
316060 Santo Hipólito/MG										0	0	0						
354840 Santópolis do Aguapeí/SP				0	0	0												
354850 Santos/SP	25	0	0	30	0	0	2	0	0	4	0	0	40	0	0			

**TABELA Co04b - INFORMAÇÕES SOBRE VEÍCULOS DE AGENTES PRIVADOS
NA COLETA DE RESÍDUOS SÓLIDOS DOMICILIARES E PÚBLICOS**

 ANO DE
REFERÊNCIA
2009

Município	Quantidade de veículos dos agentes privados, por idade, em anos																	
	Caminhão compactador			Cam. bascul. carroceria ou baú			Caminhões poliguindaste			Trator agrícola com reboque			Tração animal			Embarcações		
Código	Até 5	6 a 10	Mais de 10	Até 5	6 a 10	Mais de 10	Até 5	6 a 10	Mais de 10	Até 5	6 a 10	Mais de 10	Até 5	6 a 10	Mais de 10	Até 5	6 a 10	Mais de 10
Nome/UF	unidade	unidade	unidade	unidade	unidade	unidade	unidade	unidade	unidade	unidade	unidade	unidade	unidade	unidade	unidade	unidade	unidade	unidade
Região Sudeste	Co057	Co058	Co059	Co066	Co067	Co068	Co075	Co076	Co077	Co084	Co085	Co086	Co093	Co094	Co095	Co158	Co159	Co160
354870 São Bernardo do Campo/SP	18	0	0	4	0	0												
354880 São Caetano do Sul/SP	0	0	0															
354890 São Carlos/SP	2	7	0	4	0	0	1	0	0									
316105 São Félix de Minas/MG										0	0	0						
316140 São Francisco do Glória/MG				0	0	0												
316110 São Francisco/MG	2	0	0	0	0	0				0	0	0						
320470 São Gabriel da Palha/ES	0	1	0	0	0	0	0	0	0									
316160 São Geraldo da Piedade/MG																		
316165 São Geraldo do Baixo/MG																		
316170 São Gonçalo do Abaeté/MG				0	0	0				0	0	0						
316180 São Gonçalo do Pará/MG				0	0	0				0	0	0						
330490 São Gonçalo/RJ	35	0	0	18	0	0	2	0	0	2	0	0						
316210 São Gotardo/MG																		
354910 São João da Boa Vista/SP	0	0	0	0	0	0	0	0	0	0	0	0	0	0	0	0	0	0
316230 São João da Mata/MG				0	0	0												
354925 São João de Iracema/SP	0	0	0	0	0	0												
330510 São João de Meriti/RJ	17	0	0	0	0	12	0	0	0	5	0	0	0	0	0	0	0	0
316250 São João del Rei/MG	0	7	0	0	0	2	0	0	0	0	0	0	0	0	0	0	0	0
316265 São João do Pacuí/MG				0	0	0												
316280 São João Evangelista/MG				0	0	2												
316292 São Joaquim de Bicas/MG				0	0	0												
316295 São José da Lapa/MG	0	0	0							0	0	0						
330513 São José de Ubá/RJ				0	0	2												
316330 São José do Divino/MG										0	0	0						
316340 São José do Goiabal/MG				0	0	0												
316350 São José do Jacuri/MG	0	0	0	0	0	0	0	0	0	0	0	0	0	0	0	0	0	0
354970 São José do Rio Pardo/SP	0	0	0	0	0	0				0	0	0						
354980 São José do Rio Preto/SP	0	0	0	0	0	0	0	0	0									
354990 São José dos Campos/SP	0	0	0	0	0	0	0	0	0									
316370 São Lourenço/MG																		
355000 São Luís do Paraitinga/SP				0	0	0												
316380 São Miguel do Anta/MG				0	0	0												
355030 São Paulo/SP	435	10	0	491	53	0												
330520 São Pedro da Aldeia/RJ	4	0	3	0	0	7	0	0	0	0	0	2	0	0	0	0	0	0
316390 São Pedro da União/MG				0	0	1												
355050 São Pedro do Turvo/SP																		
355040 São Pedro/SP	0	0	0															
320495 São Roque do Canaã/ES	0	0	0															
355080 São Sebastião da Gramma/SP	0	0	0							0	0	0						

**TABELA Co04b - INFORMAÇÕES SOBRE VEÍCULOS DE AGENTES PRIVADOS
NA COLETA DE RESÍDUOS SÓLIDOS DOMICILIARES E PÚBLICOS**

 ANO DE
REFERÊNCIA
2009

Município	Quantidade de veículos dos agentes privados, por idade, em anos																	
	Caminhão compactador			Cam. bascul. carroceria ou baú			Caminhões poliguindaste			Trator agrícola com reboque			Tração animal			Embarcações		
	Até 5	6 a 10	Mais de 10	Até 5	6 a 10	Mais de 10	Até 5	6 a 10	Mais de 10	Até 5	6 a 10	Mais de 10	Até 5	6 a 10	Mais de 10	Até 5	6 a 10	Mais de 10
Código Nome/UF	unidade	unidade	unidade	unidade	unidade	unidade	unidade	unidade	unidade	unidade	unidade	unidade	unidade	unidade	unidade	unidade	unidade	unidade
Região Sudeste	Co057	Co058	Co059	Co066	Co067	Co068	Co075	Co076	Co077	Co084	Co085	Co086	Co093	Co094	Co095	Co158	Co159	Co160
316450 São Sebastião do Maranhão/MG																		
316470 São Sebastião do Paraíso/MG	1	0	0															
316520 São Thomé das Letras/MG				0	0	0												
316500 São Tiago/MG																		
355100 São Vicente/SP	0	10	0	0	20	0												
316540 Sapucaí-Mirim/MG				0	0	0												
316550 Sardoá/MG										0	0	0						
316553 Sarzedo/MG	0	1	0	0	0	0	0	0	0									
316560 Senador Cortes/MG										0	0	0						
316570 Senador Firmino/MG	0	0	0	0	0	0	0	0	0	0	0	0	0	0	0	0	0	0
316600 Senhora de Oliveira/MG										0	0	0						
316620 Senhora dos Remédios/MG				0	0	0												
316640 Seritinga/MG				0	0	0												
330555 Seropédica/RJ																		
320500 Serra/ES	17	5	0	0	0	5							0	0	3			
355150 Serrana/SP	1	1	0															
316690 Serrania/MG	0	0	0															
316695 Serranópolis de Minas/MG										0	1	0						
316710 Serro/MG				0	0	1				0	0	0						
355170 Sertãozinho/SP	5	0	0	0	0	0	0	0	0									
355180 Sete Barras/SP	0	0	0	0	0	0				0	0	0						
316720 Sete Lagoas/MG	1	5	0	3	4	5	0	0	0	0	1	0						
330560 Silva Jardim/RJ	0	4	0	0	1	1												
316740 Silvianópolis/MG				0	0	0												
316750 Simão Pereira/MG				0	0	1												
355210 Socorro/SP	0	0	0	0	0	0	0	0	0	0	0	0	0	0	0	0	0	0
316780 Soledade de Minas/MG				0	0	0												
355220 Sorocaba/SP	17	0	0	4	2	0	3	0	0	0	0	0	0	0	0	0	0	0
355240 Sumaré/SP	0	0	0	0	0	0				0	0	0						
355270 Tabatinga/SP	0	0	0															
355280 Taboão da Serra/SP	8	2	0															
355300 Taguai/SP	0	0	0	0	0	0												
316800 Taiobeiras/MG	0	0	0	0	0	0				0	0	0						
355320 Taiúva/SP	0	0	0	0	0	0				0	0	0						
355340 Tanabi/SP	0	0	0	0	0	0				0	0	0						
316805 Taparuba/MG				0	0	0				0	0	0						
355350 Tapirai/SP	0	0	0							0	0	0						
355370 Taquaritinga/SP	0	0	0	1	0	2				0	0	0						
355380 Taquarituba/SP	0	0	0	0	0	0												

TABELA Co04b - INFORMAÇÕES SOBRE VEÍCULOS DE AGENTES PRIVADOS
NA COLETA DE RESÍDUOS SÓLIDOS DOMICILIARES E PÚBLICOS

ANO DE
REFERÊNCIA
2009

Município		Quantidade de veículos dos agentes privados, por idade, em anos																	
		Caminhão compactador			Cam. bascul. carroceria ou baú			Caminhões poliguindaste			Trator agrícola com reboque			Tração animal			Embarcações		
		Até 5	6 a 10	Mais de 10	Até 5	6 a 10	Mais de 10	Até 5	6 a 10	Mais de 10	Até 5	6 a 10	Mais de 10	Até 5	6 a 10	Mais de 10	Até 5	6 a 10	Mais de 10
		unidade	unidade	unidade	unidade	unidade	unidade	unidade	unidade	unidade	unidade	unidade	unidade	unidade	unidade	unidade	unidade	unidade	unidade
Código	Nome/UF	Co057	Co058	Co059	Co066	Co067	Co068	Co075	Co076	Co077	Co084	Co085	Co086	Co093	Co094	Co095	Co158	Co159	Co160
Região Sudeste		Co057	Co058	Co059	Co066	Co067	Co068	Co075	Co076	Co077	Co084	Co085	Co086	Co093	Co094	Co095	Co158	Co159	Co160
355395	Tarumã/SP	0	0	0				0	0	0	0	0	0						
355400	Tatui/SP	5	0	0	2	0	0	1	0	0									
355410	Taubaté/SP	3	0	0	4	4	0	0	0	0									
316860	Teófilo Otoni/MG	4	0	0	2	0	0												
330580	Teresópolis/RJ																		
355440	Terra Roxa/SP	0	0	0	0	0	0				0	0	0						
355450	Tietê/SP	0	0	0	0	0	0												
355460	Timburi/SP	0	0	0							0	0	0						
316900	Tocantins/MG				0	0	0												
355465	Torre de Pedra/SP	0	0	0															
355475	Trabiju/SP																		
355480	Tremembé/SP	0	0	0	0	0	0	0	0	0	0	0	0	0	0	0	0	0	0
316930	Três Corações/MG	5	0	0	0	0	2				0	0	0				0	0	0
355490	Três Fronteiras/SP	0	0	0															
316935	Três Marias/MG	0	0	0	0	0	0	0	0	0									
316940	Três Pontas/MG	0	0	0	0	0	0	0	0	0	0	0	0						
316950	Tumiritinga/MG							0	0	0	0	0	0	0	0	0			
355500	Tupã/SP	0	0	0	0	0	0												
355520	Turiúba/SP	0	0	0	0	0	0												
355530	Turmalina/SP	0	0	0	0	0	0				0	0	0						
316990	Ubaí/MG	0	5	0															
317000	Ubaí/MG	0	0	0															
317010	Uberaba/MG				0	0	0	0	0	0	0	0	0	0	0	0			
317020	Uberlândia/MG	25	7	0	0	0	1	0	0	0	0	0	0	0	0	0	0	0	0
355550	Ubirajara/SP	0	0	0	0	0	0												
317040	Unai/MG	0	0	0	0	0	10	0	0	15									
317043	União de Minas/MG										0	0	0						
355580	Urânia/SP	0	0	0	0	0	0	0	0	0	0	0	0	0	0	0	0	0	0
317047	Uruana de Minas/MG										0	0	0	0	0	0			
355600	Urupês/SP	0	0	0															
355620	Valinhos/SP	5	0	0	5	0	0												
317060	Vargem Bonita/MG				0	0	0				0	0	0						
355640	Vargem Grande do Sul/SP	0	0	0	0	0	0	0	0	0	0	0	0	0	0	0	0	0	0
355645	Vargem Grande Paulista/SP	0	0	0	0	0	0	0	0	0									
317070	Varginha/MG	5	0	0	0	0	0	0	0	0	0	0	0						
317075	Varão de Minas/MG				0	0	0				0	0	0						
355650	Várzea Paulista/SP	0	0	0	0	0	0												
317090	Varzelândia/MG				0	0	0				0	0	0	0	0	0			
317100	Vazante/MG	0	0	0				0	0	0	0	0	0						

TABELA Co04b - INFORMAÇÕES SOBRE VEÍCULOS DE AGENTES PRIVADOS
NA COLETA DE RESÍDUOS SÓLIDOS DOMICILIARES E PÚBLICOS

ANO DE
REFERÊNCIA
2009

Município		Quantidade de veículos dos agentes privados, por idade, em anos																	
		Caminhão compactador			Cam. bascul. carroceria ou baú			Caminhões poliguindaste			Trator agrícola com reboque			Tração animal			Embarcações		
		Até 5	6 a 10	Mais de 10	Até 5	6 a 10	Mais de 10	Até 5	6 a 10	Mais de 10	Até 5	6 a 10	Mais de 10	Até 5	6 a 10	Mais de 10	Até 5	6 a 10	Mais de 10
		unidade	unidade	unidade	unidade	unidade	unidade	unidade	unidade	unidade	unidade	unidade	unidade	unidade	unidade	unidade	unidade	unidade	unidade
Código	Nome/UF	Co057	Co058	Co059	Co066	Co067	Co068	Co075	Co076	Co077	Co084	Co085	Co086	Co093	Co094	Co095	Co158	Co159	Co160
Região Sudeste																			
320506	Venda Nova do Imigrante/ES	0	0	0	0	0	0				0	0	0						
320517	Vila Valério/ES	1	0	0	2	0	0												
320520 Vila Velha/ES																			
355670	Vinhedo/SP	0	7	0															
355680	Viradouro/SP	0	0	0	0	0	0	0	0	1	0	0	0	0	0	0	0	0	0
317180	Virginópolis/MG				0	0	0				0	0	0						
317200	Visconde do Rio Branco/MG	0	0	0	0	0	0	0	0	0	0	0	0	0	0	0	0	0	0
320530	Vitória/ES	8	0	0	23	0	0	5	0	0									
330630	Volta Redonda/RJ	0	8	0	0	0	30	0	0	0	0	0	0	0	0	0	0	0	0
355700	Votorantim/SP				0	0	0												
355710	Votuporanga/SP	2	4	0	0	0	0	0	0	0	0	0	0	0	0	0	0	0	0

TABELA Cs01
INFORMAÇÕES SOBRE COLETA SELETIVA DE RESÍDUOS SÓLIDOS

TABELA Cs01 - INFORMAÇÕES SOBRE COLETA SELETIVA DE RESÍDUOS SÓLIDOS

ANO DE
REFERÊNCIA
2009

Município		Existência de coleta seletiva	Quantidade recolhida (exceto matéria orgânica)					Forma de Execução															
			Total	Prefeitura ou SLU	Empresas contradas	Catadores c/ apoio Pref.	Outros	Porta a porta em dias específicos					Postos de entrega voluntária					Outra forma					
								Pref. ou contrat.	Catad. com Apoio	Catad. sem Apoio	Emp. ramo sucut.	Outro Executor	Pref. ou contrat.	Catad. com Apoio	Catad. sem Apoio	Emp. ramo sucut.	Outro Executor	Pref. ou contrat.	Catad. com Apoio	Catad. sem Apoio	Emp. ramo sucut.	Outro Executor	
Código	Nome/UF		t	t	t	t	t	Cs027	CS042	Cs045	Cs028	Cs030	Cs031	Cs043	Cs046	Cs032	Cs034	Cs035	Cs044	Cs047	Cs036	Cs038	
Região Sudeste			Cs001	Cs026	Cs023	Cs024	Cs048	Cs025	Cs027	CS042	Cs045	Cs028	Cs030	Cs031	Cs043	Cs046	Cs032	Cs034	Cs035	Cs044	Cs047	Cs036	Cs038
310010	Abadia dos Dourados/MG	Não							Não	Não	Não	Não	Não	Não	Não	Não	Não	Não	Não	Não	Não	Não	
310030	Abre Campo/MG	Não				0			Não	Não	Não	Não	Não	Não	Não	Não	Não	Não	Não	Não	Não	Não	
310040	Acaiaca/MG	Não							Não	Não	Não	Não	Não	Não	Não	Não	Não	Não	Não	Não	Não	Não	
350010	Adamantina/SP	Sim	1.200	1.200	0	0	0	Sim	Não	Não	Não	Não	Não	Não	Não	Não	Não	Não	Não	Não	Não	Não	
350020	Adolfo/SP	Não				0			Não	Não	Não	Não	Não	Não	Não	Não	Não	Não	Não	Não	Não	Não	
310070	Água Comprida/MG	Não				0			Não	Não	Não	Não	Não	Não	Não	Não	Não	Não	Não	Não	Não	Não	
320016	Água Doce do Norte/ES	Não				0			Não	Não	Não	Não	Não	Não	Não	Não	Não	Não	Não	Não	Não	Não	
350040	Águas da Prata/SP	Sim	76	0	0	76	0	Não	Não	Não	Não	Sim	Não	Não	Não	Não	Sim	Não	Não	Não	Não	Não	
350050	Águas de Lindóia/SP	Não				0			Não	Não	Não	Não	Não	Não	Não	Não	Não	Não	Não	Não	Não	Não	
350055	Águas de Santa Bárbara/SP	Não				0			Não	Não	Não	Não	Não	Não	Não	Não	Não	Não	Não	Não	Não	Não	
350060	Águas de São Pedro/SP	Não				0			Não	Não	Não	Não	Não	Não	Não	Não	Não	Não	Não	Não	Não	Não	
310120	Aiuruoca/MG	Não				0			Não	Não	Não	Não	Não	Não	Não	Não	Não	Não	Não	Não	Não	Não	
350110	Alto Alegre/SP	Sim							Não	Sim	Não	Não	Não	Não	Não	Não	Não	Não	Não	Não	Não	Não	
320035	Alto Rio Novo/ES	Não				0			Não	Não	Não	Não	Não	Não	Não	Não	Não	Não	Não	Não	Não	Não	
350115	Alumínio/SP	Sim	120	0	0	120	0	Não	Sim	Não	Não	Não	Não	Não	Não	Não	Não	Não	Não	Não	Não	Não	
350120	Álvares Florence/SP	Sim							Sim	Sim	Não	Não	Não	Sim	Sim	Não	Não	Não	Não	Não	Não	Não	
350160	Americana/SP	Sim	2.488	2.488	0	0	0	Sim	Não	Não	Não	Não	Sim	Não	Não	Não	Não	Não	Não	Não	Não	Não	
350170	Américo Brasiliense/SP	Sim	108	0	0	108	0	Não	Sim	Não	Não	Não	Não	Sim	Não	Não	Não	Não	Não	Não	Não	Não	
350180	Américo de Campos/SP	Sim							Não	Sim	Não	Não	Não	Não	Não	Não	Não	Não	Não	Não	Não	Não	
350190	Amparo/SP	Sim				300			Não	Sim	Sim	Não	Não	Não	Não	Não	Não	Não	Não	Não	Não	Sim	
310260	Andradas/MG	Sim	875	450	0	425	0	Não	Não	Não	Não	Não	Não	Não	Não	Não	Não	Não	Não	Sim	Não	Não	
350220	Angatuba/SP	Sim	430	0	0	430	0	Não	Sim	Não	Não	Não	Não	Não	Não	Não	Não	Não	Não	Não	Não	Não	
330010	Angra dos Reis/RJ	Sim		30					Não	Não	Não	Não	Não	Sim	Não	Não	Não	Não	Não	Não	Não	Não	
350230	Anhembi/SP	Não				0			Não	Não	Não	Não	Não	Não	Não	Não	Não	Não	Não	Não	Não	Não	
310290	Antônio Carlos/MG	Não				0			Não	Não	Não	Não	Não	Não	Não	Não	Não	Não	Não	Não	Não	Não	
310310	Antônio Prado de Minas/MG	Sim	100	100	0	0	0	Sim	Não	Não	Não	Não	Não	Não	Não	Não	Não	Não	Não	Não	Não	Não	
350260	Aparecida d'Oeste/SP	Não				0			Não	Não	Não	Não	Não	Não	Não	Não	Não	Não	Não	Não	Não	Não	
350270	Apiai/SP	Sim	1.176	0	1.176	0	0	Não	Não	Não	Não	Não	Não	Não	Não	Não	Não	Não	Não	Não	Não	Não	
350280	Araçatuba/SP	Sim	2.610	0	2.200	300	110	Sim	Sim	Não	Não	Não	Sim	Sim	Não	Não	Não	Não	Não	Não	Não	Não	
320060	Aracruz/ES	Sim	310	0	310	0	0	Sim	Não	Não	Não	Não	Sim	Não	Não	Não	Não	Não	Não	Não	Não	Não	
310350	Araguari/MG	Sim	25.000	0	25.000	0	0	Não	Sim	Não	Não	Não	Não	Não	Não	Não	Não	Não	Não	Não	Não	Não	
350315	Arapeí/SP	Não				0			Não	Não	Não	Não	Não	Não	Não	Não	Não	Não	Não	Não	Não	Não	
310380	Arapuá/MG	Não				0			Não	Não	Não	Não	Não	Não	Não	Não	Não	Não	Não	Não	Não	Não	
350330	Araras/SP	Não				0			Não	Não	Não	Não	Não	Não	Não	Não	Não	Não	Não	Não	Não	Não	
350335	Arco-Iris/SP	Sim					5.973		Não	Não	Não	Não	Não	Não	Não	Não	Não	Não	Não	Não	Não	Não	
330023	Armação dos Búzios/RJ	Não				0			Não	Não	Não	Não	Não	Não	Não	Não	Não	Não	Não	Não	Não	Não	
350400	Assis/SP	Sim		0	0	334			Não	Sim	Não	Não	Não	Sim	Não	Não	Sim	Não	Não	Não	Não	Não	
350410	Atibaia/SP	Sim	6.072	0	5.150	922	0	Sim	Não	Não	Não	Não	Sim	Sim	Não	Não	Não	Não	Não	Não	Não	Não	
350430	Avai/SP	Sim							Não	Não	Não	Não	Não	Não	Não	Não	Não	Não	Não	Não	Não	Sim	

TABELA Cs01 - INFORMAÇÕES SOBRE COLETA SELETIVA DE RESÍDUOS SÓLIDOS

ANO DE
REFERÊNCIA
2009

Município		Existência de coleta seletiva	Quantidade recolhida (exceto matéria orgânica)					Forma de Execução															
			Total	Prefeitura ou SLU	Empresas contradas	Catadores c/ apoio Pref.	Outros	Porta a porta em dias específicos					Postos de entrega voluntária					Outra forma					
								Pref. ou contrat.	Catad. com Apoio	Catad. sem Apoio	Emp. ramo sucat.	Outro Executor	Pref. ou contrat.	Catad. com Apoio	Catad. sem Apoio	Emp. ramo sucat.	Outro Executor	Pref. ou contrat.	Catad. com Apoio	Catad. sem Apoio	Emp. ramo sucat.	Outro Executor	
Código	Nome/UF		t	t	t	t	t	Cs027	CS042	Cs045	Cs028	Cs030	Cs031	Cs043	Cs046	Cs032	Cs034	Cs035	Cs044	Cs047	Cs036	Cs038	
Região Sudeste			Cs001	Cs026	Cs023	Cs024	Cs048	Cs025	Cs027	CS042	Cs045	Cs028	Cs030	Cs031	Cs043	Cs046	Cs032	Cs034	Cs035	Cs044	Cs047	Cs036	Cs038
350440	Avanhandava/SP	Não							Não	Não	Não	Não	Não	Não	Não	Não	Não	Não	Não	Não	Não	Não	
350460	Bady Bassitt/SP	Não				0			Não	Não	Não	Não	Não	Não	Não	Não	Não	Não	Não	Não	Não	Não	
310490	Baependi/MG	Não				0			Não	Não	Não	Não	Não	Não	Não	Não	Não	Não	Não	Não	Não	Não	
320080	Baixo Guandu/ES	Não				0			Não	Não	Não	Não	Não	Não	Não	Não	Não	Não	Não	Não	Não	Não	
350470	Balbinos/SP	Não				0			Não	Não	Não	Não	Não	Não	Não	Não	Não	Não	Não	Não	Não	Não	
350500	Barão de Antonina/SP	Sim	22	22	0	0	0	Sim	Não	Não	Não	Não	Não	Não	Não	Não	Não	Não	Não	Não	Não	Não	
310550	Barão de Monte Alto/MG	Não				0			Não	Não	Não	Não	Não	Não	Não	Não	Não	Não	Não	Não	Não	Não	
310560	Barbacena/MG	Não				0			Não	Não	Não	Não	Não	Não	Não	Não	Não	Não	Não	Não	Não	Não	
350510	Barbosa/SP	Não				0			Não	Não	Não	Não	Não	Não	Não	Não	Não	Não	Não	Não	Não	Não	
350520	Bariri/SP	Não				0			Não	Não	Não	Não	Não	Não	Não	Não	Não	Não	Não	Não	Não	Não	
350530	Barra Bonita/SP	Sim	150	30	0	120	0	Não	Não	Não	Não	Não	Não	Não	Não	Não	Não	Não	Sim	Não	Não	Não	
350535	Barra do Chapéu/SP	Não				0			Não	Não	Não	Não	Não	Não	Não	Não	Não	Não	Não	Não	Não	Não	
330030	Barra do Pirai/RJ	Sim	360	0	0	360	0	Não	Não	Não	Não	Não	Não	Sim	Não	Não	Não	Não	Não	Não	Não	Não	
350540	Barra do Turvo/SP	Não				0			Não	Não	Não	Não	Não	Não	Não	Não	Não	Não	Não	Não	Não	Não	
310570	Barra Longa/MG	Não				0			Não	Não	Não	Não	Não	Não	Não	Não	Não	Não	Não	Não	Não	Não	
330040	Barra Mansa/RJ	Sim	573	0	0	573	0	Não	Sim	Não	Não	Não	Não	Sim	Não	Não	Não	Não	Sim	Não	Não	Não	
350570	Barueri/SP	Sim	3.303	0	2.290	1.013	0	Sim	Não	Não	Não	Não	Não	Não	Não	Não	Não	Não	Não	Não	Não	Não	
350580	Bastos/SP	Não				0			Não	Não	Não	Não	Não	Não	Não	Não	Não	Não	Não	Não	Não	Não	
350600	Bauru/SP	Sim	1.411	1.411	0	0	0	Sim	Não	Não	Não	Não	Não	Não	Não	Não	Não	Não	Sim	Não	Não	Não	
310600	Bela Vista de Minas/MG	Não				0			Não	Não	Não	Não	Não	Não	Não	Não	Não	Não	Não	Não	Não	Não	
310610	Belmiro Braga/MG	Sim	192	0	192	0	0	Sim	Não	Não	Não	Não	Não	Não	Não	Não	Não	Não	Não	Não	Não	Não	
310620	Belo Horizonte/MG	Sim	10.759	2.673	3.912	4.174	0	Sim	Não	Não	Não	Não	Sim	Não	Não	Não	Sim	Sim	Sim	Sim	Não	Sim	
350620	Bento de Abreu/SP	Não				0			Não	Não	Não	Não	Não	Não	Não	Não	Não	Não	Não	Não	Não	Não	
310650	Berilo/MG	Não				0			Não	Não	Não	Não	Não	Não	Não	Não	Não	Não	Não	Não	Não	Não	
350630	Bernardino de Campos/SP	Não				0			Não	Não	Não	Não	Não	Não	Não	Não	Não	Não	Não	Não	Não	Não	
310670	Betim/MG	Sim	1.800	0	792	1.008	0	Não	Sim	Não	Não	Não	Não	Sim	Não	Não	Não	Não	Não	Não	Não	Não	
310690	Bicas/MG	Não				0			Não	Não	Não	Não	Não	Não	Não	Não	Não	Não	Não	Não	Não	Não	
350640	Bilac/SP	Não				0			Não	Não	Não	Não	Não	Não	Não	Não	Não	Não	Não	Não	Não	Não	
350650	Birigui/SP	Não				0			Não	Não	Não	Não	Não	Não	Não	Não	Não	Não	Não	Não	Não	Não	
310710	Boa Esperança/MG	Sim	0	0	0	0	0	Não	Não	Não	Não	Não	Não	Não	Não	Não	Não	Não	Não	Não	Não	Não	
350680	Bocaina/SP	Não				0			Não	Não	Não	Não	Não	Não	Não	Não	Não	Não	Não	Não	Não	Não	
350690	Bofete/SP	Sim	1	1	0	0	0	Não	Não	Não	Não	Não	Sim	Não	Não	Não	Não	Não	Não	Não	Não	Não	
350700	Boituva/SP	Sim	633	171		461		Sim	Sim	Não	Não	Sim	Não	Não	Não	Não	Sim	Sim	Sim	Não	Não	Sim	
330060	Bom Jesus do Itabapoana/RJ	Não				0			Não	Não	Não	Não	Não	Não	Não	Não	Não	Não	Não	Não	Não	Não	
310790	Bom Repouso/MG	Não				0			Não	Não	Não	Não	Não	Não	Não	Não	Não	Não	Não	Não	Não	Não	
310810	Bonfim/MG	Não				0			Não	Não	Não	Não	Não	Não	Não	Não	Não	Não	Não	Não	Não	Não	
310825	Bonito de Minas/MG	Não				0			Não	Não	Não	Não	Não	Não	Não	Não	Não	Não	Não	Não	Não	Não	
350730	Boracéia/SP	Sim	120	0	0	0	120	Não	Não	Não	Não	Não	Não	Não	Não	Não	Não	Não	Não	Não	Não	Sim	
350745	Borebi/SP	Sim	24	24	0	0	0	Sim	Não	Não	Não	Não	Não	Não	Não	Não	Não	Não	Não	Não	Não	Não	

TABELA Cs01 - INFORMAÇÕES SOBRE COLETA SELETIVA DE RESÍDUOS SÓLIDOS

ANO DE
REFERÊNCIA
2009

Município		Existência de coleta seletiva	Quantidade recolhida (exceto matéria orgânica)					Forma de Execução														
			Total	Prefeitura ou SLU	Empresas contradas	Catadores c/ apoio Pref.	Outros	Porta a porta em dias específicos					Postos de entrega voluntária					Outra forma				
								Pref. ou contrat.	Catad. com Apoio	Catad. sem Apoio	Emp. ramo sucat.	Outro Executor	Pref. ou contrat.	Catad. com Apoio	Catad. sem Apoio	Emp. ramo sucat.	Outro Executor	Pref. ou contrat.	Catad. com Apoio	Catad. sem Apoio	Emp. ramo sucat.	Outro Executor
Código	Nome/UF		t	t	t	t	t	Cs027	CS042	Cs045	Cs028	Cs030	Cs031	Cs043	Cs046	Cs032	Cs034	Cs035	Cs044	Cs047	Cs036	Cs038
Região Sudeste		Cs001	Cs026	Cs023	Cs024	Cs048	Cs025	Cs027	CS042	Cs045	Cs028	Cs030	Cs031	Cs043	Cs046	Cs032	Cs034	Cs035	Cs044	Cs047	Cs036	Cs038
310840	Botelhos/MG	Sim	720	0	0	720	0	Não	Sim	Não	Não	Não	Não	Não	Não	Não	Não	Não	Não	Não	Não	Não
350750	Botucatu/SP	Sim	1.500	0	0	1.500	0	Não	Sim	Não	Não	Não	Não	Sim	Não	Não	Não	Não	Não	Não	Não	Não
310860	Brasília de Minas/MG	Não				0		Não	Não	Não	Não	Não	Não	Não	Não	Não	Não	Não	Não	Não	Não	Não
310890	Brasópolis/MG	Não				0		Não	Não	Não	Não	Não	Não	Não	Não	Não	Não	Não	Não	Não	Não	Não
350775	Brejo Alegre/SP	Não				0		Não	Não	Não	Não	Não	Não	Não	Não	Não	Não	Não	Não	Não	Não	Não
310920	Buenópolis/MG	Não				0		Não	Não	Não	Não	Não	Não	Não	Não	Não	Não	Não	Não	Não	Não	Não
350800	Buri/SP	Sim	27	27	0	0	0	Não	Sim	Não	Não	Não	Não	Não	Não	Não	Não	Não	Não	Não	Não	Não
350810	Buritama/SP	Sim	24	0	0	24	0	Não	Sim	Não	Não	Não	Não	Sim	Não	Não	Não	Não	Não	Não	Não	Não
310930	Buritiz/MG	Não				0		Não	Não	Não	Não	Não	Não	Não	Não	Não	Não	Não	Não	Não	Não	Não
310940	Buritizeiro/MG	Não				0		Não	Não	Não	Não	Não	Não	Não	Não	Não	Não	Não	Não	Não	Não	Não
330070	Cabo Frio/RJ	Não				0		Não	Não	Não	Não	Não	Não	Não	Não	Não	Não	Não	Não	Não	Não	Não
310950	Cabo Verde/MG							Não	Não	Não	Não	Não	Não	Não	Não	Não	Não	Não	Não	Não	Não	Não
350840	Cabreúva/SP	Não				0		Não	Não	Não	Não	Não	Não	Não	Não	Não	Não	Não	Não	Não	Não	Não
350850	Caçapava/SP	Sim	180	0	0	180	0	Não	Sim	Não	Não	Não	Não	Sim	Não	Não	Não	Não	Não	Não	Não	Não
310960	Cachoeira da Prata/MG	Não						Não	Não	Não	Não	Não	Não	Não	Não	Não	Não	Não	Não	Não	Não	Não
310970	Cachoeira de Minas/MG	Sim	208	0	0	208	0	Não	Não	Não	Não	Não	Não	Não	Não	Não	Não	Não	Não	Não	Não	Não
350870	Caconde/SP	Sim	444	360	0	0	84	Sim	Não	Não	Não	Não	Não	Não	Não	Não	Não	Não	Não	Não	Não	Não
311000	Caeté/MG	Sim	80	80	0	0	0	Sim	Não	Não	Não	Não	Não	Não	Não	Não	Não	Não	Não	Não	Não	Não
311010	Caiana/MG	Não				0		Não	Não	Não	Não	Não	Não	Não	Não	Não	Não	Não	Não	Não	Não	Não
350920	Cajamar/SP	Não				0		Não	Não	Não	Não	Não	Não	Não	Não	Não	Não	Não	Não	Não	Não	Não
350925	Cajati/SP	Sim	1.110	0	0	0	1.110	Não	Sim	Não	Não	Não	Não	Não	Não	Não	Não	Não	Não	Não	Não	Não
350940	Cajuru/SP	Não				0		Não	Não	Não	Não	Não	Não	Não	Não	Não	Não	Não	Não	Não	Não	Não
330090	Cambuci/RJ	Não				0		Não	Não	Não	Não	Não	Não	Não	Não	Não	Não	Não	Não	Não	Não	Não
350950	Campinas/SP	Sim	6.343	998	5.345	0	0	Sim	Não	Não	Não	Não	Não	Sim	Não	Não	Não	Não	Sim	Sim	Não	Não
311140	Campo Florido/MG	Não				0		Não	Não	Não	Não	Não	Não	Não	Não	Não	Não	Não	Não	Não	Não	Não
350960	Campo Limpo Paulista/SP	Sim	670	0	0	670	0	Não	Sim	Não	Não	Não	Não	Não	Não	Não	Não	Não	Não	Não	Não	Não
311150	Campos Altos/MG	Sim	52	0	0	52	0	Não	Sim	Não	Não	Não	Não	Não	Não	Não	Não	Sim	Não	Não	Não	Não
330100	Campos dos Goytacazes/RJ	Sim			55			Sim	Não	Não	Não	Não	Sim	Não	Não	Não	Não	Não	Não	Não	Não	Não
311190	Cana Verde/MG	Não				0		Não	Não	Não	Não	Não	Não	Não	Não	Não	Não	Não	Não	Não	Não	Não
351000	Cândido Mota/SP	Sim	250	0	0	250	0	Não	Sim	Não	Não	Não	Não	Não	Não	Não	Não	Não	Não	Não	Não	Não
311205	Cantagalo/MG	Não				0		Não	Não	Não	Não	Não	Não	Não	Não	Não	Não	Não	Não	Não	Não	Não
330110	Cantagalo/RJ	Não				0		Não	Não	Não	Não	Não	Não	Não	Não	Não	Não	Não	Não	Não	Não	Não
351020	Capão Bonito/SP	Sim				1.945		Não	Sim	Não	Não	Não	Não	Sim	Não	Não	Não	Não	Não	Não	Não	Não
311210	Caparaó/MG	Não				0		Não	Não	Não	Não	Não	Não	Não	Não	Não	Não	Não	Não	Não	Não	Não
351030	Capela do Alto/SP	Sim	149.929	149.929	0	0	0	Não	Não	Não	Não	Não	Não	Não	Não	Não	Não	Sim	Não	Não	Não	Não
311250	Capim Branco/MG	Não				0		Não	Não	Não	Não	Não	Não	Não	Não	Não	Não	Não	Não	Não	Não	Não
311260	Capinópolis/MG	Não				0		Não	Não	Não	Não	Não	Não	Não	Não	Não	Não	Não	Não	Não	Não	Não
311265	Capitão Andrade/MG	Não				0		Não	Não	Não	Não	Não	Não	Não	Não	Não	Não	Não	Não	Não	Não	Não
311270	Capitão Enéas/MG	Não						Não	Não	Não	Não	Não	Não	Não	Não	Não	Não	Não	Não	Não	Não	Não

TABELA Cs01 - INFORMAÇÕES SOBRE COLETA SELETIVA DE RESÍDUOS SÓLIDOS

ANO DE
REFERÊNCIA
2009

Município		Existência de coleta seletiva	Quantidade recolhida (exceto matéria orgânica)					Forma de Execução															
			Total	Prefeitura ou SLU	Empresas contradas	Catadores c/ apoio Pref.	Outros	Porta a porta em dias específicos					Postos de entrega voluntária					Outra forma					
								Pref. ou contrat.	Catad. com Apoio	Catad. sem Apoio	Emp. ramo sucat.	Outro Executor	Pref. ou contrat.	Catad. com Apoio	Catad. sem Apoio	Emp. ramo sucat.	Outro Executor	Pref. ou contrat.	Catad. com Apoio	Catad. sem Apoio	Emp. ramo sucat.	Outro Executor	
Código	Nome/UF		t	t	t	t	t	Cs027	CS042	Cs045	Cs028	Cs030	Cs031	Cs043	Cs046	Cs032	Cs034	Cs035	Cs044	Cs047	Cs036	Cs038	
Região Sudeste			Cs001	Cs026	Cs023	Cs024	Cs048	Cs025	Cs027	CS042	Cs045	Cs028	Cs030	Cs031	Cs043	Cs046	Cs032	Cs034	Cs035	Cs044	Cs047	Cs036	Cs038
311300	Carai/MG	Não				0			Não	Não	Não	Não	Não	Não	Não	Não	Não	Não	Não	Não	Não	Não	
311350	Carbonita/MG	Não				0			Não	Não	Não	Não	Não	Não	Não	Não	Não	Não	Não	Não	Não	Não	
351070	Cardoso/SP	Não				0			Não	Não	Não	Não	Não	Não	Não	Não	Não	Não	Não	Não	Não	Não	
311370	Carlos Chagas/MG	Sim	240	0	0	240	0		Não	Sim	Não	Não	Não	Não	Sim	Não	Não	Não	Não	Não	Não	Não	
311390	Carmo da Cachoeira/MG	Não				0			Não	Não	Não	Não	Não	Não	Não	Não	Não	Não	Não	Não	Não	Não	
311410	Carmo de Minas/MG	Não				0			Não	Não	Não	Não	Não	Não	Não	Não	Não	Não	Não	Não	Não	Não	
311440	Carmo do Rio Claro/MG	Sim	500	0	0	500	0		Não	Sim	Não	Não	Não	Não	Não	Não	Não	Não	Não	Não	Não	Não	
311460	Carrancas/MG	Não				0			Não	Não	Não	Não	Não	Não	Não	Não	Não	Não	Não	Não	Não	Não	
311470	Carvalhópolis/MG	Sim							Sim	Não	Não	Não	Não	Não	Não	Não	Não	Não	Não	Não	Não	Não	
351080	Casa Branca/SP	Não				0			Não	Não	Não	Não	Não	Não	Não	Não	Não	Não	Não	Não	Não	Não	
351090	Cássia dos Coqueiros/SP	Sim	12	0	0	0	12		Não	Não	Não	Não	Sim	Não	Não	Não	Não	Não	Não	Não	Não	Não	
311510	Cássia/MG	Sim	1.908	648	0	1.260	0		Sim	Sim	Não	Não	Não	Não	Não	Não	Não	Não	Não	Não	Não	Não	
320140	Castelo/ES	Sim	660	0	0	660	0		Não	Não	Não	Não	Não	Não	Não	Não	Não	Não	Não	Não	Não	Não	
351110	Catanduva/SP	Sim	615	0	0	615	0		Não	Não	Não	Não	Não	Sim	Não	Não	Não	Não	Sim	Não	Não	Não	
311540	Catas Altas da Noruega/MG	Não				0			Não	Não	Não	Não	Não	Não	Não	Não	Não	Não	Não	Não	Não	Não	
311535	Catas Altas/MG	Não				0			Não	Não	Não	Não	Não	Não	Não	Não	Não	Não	Não	Não	Não	Não	
351120	Catiguá/SP	Não				0			Não	Não	Não	Não	Não	Não	Não	Não	Não	Não	Não	Não	Não	Não	
311547	Catuti/MG	Não				0			Não	Não	Não	Não	Não	Não	Não	Não	Não	Não	Não	Não	Não	Não	
351150	Cerquinho/SP	Sim	780	0	0	780	0		Não	Sim	Não	Não	Não	Não	Não	Não	Não	Não	Não	Não	Não	Não	
351160	Cesário Lange/SP	Não				0			Não	Não	Não	Não	Não	Não	Não	Não	Não	Não	Não	Não	Não	Não	
351170	Charqueada/SP	Sim	3.097	2.737	0	360	0		Não	Sim	Não	Não	Não	Não	Não	Não	Não	Não	Não	Não	Não	Não	
311630	Cipotânea/MG	Não				0			Não	Não	Não	Não	Não	Não	Não	Não	Não	Não	Não	Não	Não	Não	
320150	Colatina/ES	Sim	1.418	203	0	1.215	0		Não	Sim	Não	Não	Não	Não	Não	Não	Não	Não	Sim	Não	Não	Não	
351200	Colina/SP	Sim				200			Não	Não	Não	Não	Não	Sim	Não	Não	Não	Não	Não	Não	Não	Não	
311690	Comendador Gomes/MG	Não				0			Não	Não	Não	Não	Não	Não	Não	Não	Não	Não	Não	Não	Não	Não	
330095	Comendador Levy Gasparian/RJ	Sim	1	0	0	0	1		Não	Não	Não	Não	Não	Não	Não	Não	Não	Sim	Não	Não	Não	Não	
311520	Conceição da Barra de Minas/MG	Não							Não	Não	Não	Não	Não	Não	Não	Não	Não	Não	Não	Não	Não	Não	
320160	Conceição da Barra/ES	Não				0			Não	Não	Não	Não	Não	Não	Não	Não	Não	Não	Não	Não	Não	Não	
311740	Conceição de Ipanema/MG	Não				0			Não	Não	Não	Não	Não	Não	Não	Não	Não	Não	Não	Não	Não	Não	
330140	Conceição de Macabu/RJ	Não				0			Não	Não	Não	Não	Não	Não	Não	Não	Não	Não	Não	Não	Não	Não	
311787	Confins/MG	Não				0			Não	Não	Não	Não	Não	Não	Não	Não	Não	Não	Não	Não	Não	Não	
311790	Congonhal/MG	Não				0			Não	Não	Não	Não	Não	Não	Não	Não	Não	Não	Não	Não	Não	Não	
311800	Congonhas/MG	Não				0			Não	Não	Não	Não	Não	Não	Não	Não	Não	Não	Não	Não	Não	Não	
311820	Conquista/MG	Não				0			Não	Não	Não	Não	Não	Não	Não	Não	Não	Não	Não	Não	Não	Não	
311830	Conselheiro Lafaiete/MG	Sim	660	0	0	660	0		Não	Sim	Não	Não	Não	Não	Não	Não	Não	Não	Não	Não	Não	Não	
311850	Consolação/MG	Não				0			Não	Não	Não	Não	Não	Não	Não	Não	Não	Não	Não	Não	Não	Não	
311860	Contagem/MG	Sim	1.206	0	0	1.206	0		Não	Sim	Não	Não	Não	Sim	Não	Não	Não	Não	Sim	Não	Não	Não	
311870	Coqueiral/MG	Não				0			Não	Não	Não	Não	Não	Não	Não	Não	Não	Não	Não	Não	Não	Não	
330150	Cordeiro/RJ	Não				0			Não	Não	Não	Não	Não	Não	Não	Não	Não	Não	Não	Não	Não	Não	

TABELA Cs01 - INFORMAÇÕES SOBRE COLETA SELETIVA DE RESÍDUOS SÓLIDOS

ANO DE
REFERÊNCIA
2009

Município		Existência de coleta seletiva	Quantidade recolhida (exceto matéria orgânica)					Forma de Execução														
			Total	Prefeitura ou SLU	Empresas contradas	Catadores c/ apoio Pref.	Outros	Porta a porta em dias específicos					Postos de entrega voluntária					Outra forma				
								Pref. ou contrat.	Catad. com Apoio	Catad. sem Apoio	Emp. ramo sucat.	Outro Executor	Pref. ou contrat.	Catad. com Apoio	Catad. sem Apoio	Emp. ramo sucat.	Outro Executor	Pref. ou contrat.	Catad. com Apoio	Catad. sem Apoio	Emp. ramo sucat.	Outro Executor
Código	Nome/UF		t	t	t	t	t	Cs027	CS042	Cs045	Cs028	Cs030	Cs031	Cs043	Cs046	Cs032	Cs034	Cs035	Cs044	Cs047	Cs036	Cs038
Região Sudeste		Cs001	Cs026	Cs023	Cs024	Cs048	Cs025	Cs027	CS042	Cs045	Cs028	Cs030	Cs031	Cs043	Cs046	Cs032	Cs034	Cs035	Cs044	Cs047	Cs036	Cs038
311900	Cordislândia/MG	Não				0		Não	Não	Não	Não	Não	Não	Não	Não	Não	Não	Não	Não	Não	Não	Não
311940	Coronel Fabriciano/MG	Sim	500	0	0	500	0	Não	Sim	Não	Não	Não	Não	Não	Não	Não	Não	Não	Não	Não	Não	Não
312000	Córrego Novo/MG	Não				0		Não	Não	Não	Não	Não	Não	Não	Não	Não	Não	Não	Não	Não	Não	Não
351270	Corumbatai/SP	Sim	70	70	0	0	0	Sim	Não	Não	Não	Não	Sim	Não	Não	Não	Não	Não	Não	Não	Não	Não
351290	Cosmorama/SP	Sim						Não	Não	Não	Não	Sim	Não	Não	Não	Não	Não	Não	Não	Não	Não	Não
312050	Cristina/MG	Sim	106	96	0	0	10	Sim	Não	Não	Não	Sim	Não	Não	Não	Não	Não	Não	Não	Não	Não	Não
351330	Cruzália/SP	Sim			0	0	0	Sim	Não	Não	Não	Não	Não	Não	Não	Não	Não	Não	Não	Não	Não	Não
351340	Cruzeiro/SP	Não				0		Não	Não	Não	Não	Não	Não	Não	Não	Não	Não	Não	Não	Não	Não	Não
312090	Curvelo/MG	Sim	139	0	0	139	0	Não	Sim	Não	Não	Não	Não	Não	Não	Não	Não	Não	Não	Não	Não	Não
312110	Delfim Moreira/MG	Não				0		Não	Não	Não	Não	Não	Não	Não	Não	Não	Não	Não	Não	Não	Não	Não
351370	Descalvado/SP	Não				0		Não	Não	Não	Não	Não	Não	Não	Não	Não	Não	Não	Não	Não	Não	Não
312130	Descoberto/MG	Sim	307	307	0	0	0	Sim	Não	Não	Não	Não	Não	Não	Não	Não	Não	Não	Não	Não	Não	Não
312140	Desterro de Entre Rios/MG	Não				0		Não	Não	Não	Não	Não	Não	Não	Não	Não	Não	Não	Não	Não	Não	Não
312150	Desterro do Melo/MG	Não				0		Não	Não	Não	Não	Não	Não	Não	Não	Não	Não	Não	Não	Não	Não	Não
351380	Diadema/SP	Sim	1.341	0	0	1.341	0	Não	Sim	Não	Não	Não	Não	Sim	Não	Não	Não	Não	Não	Não	Não	Não
351385	Dirce Reis/SP	Não				0		Não	Não	Não	Não	Não	Não	Não	Não	Não	Não	Não	Não	Não	Não	Não
312220	Divinolândia de Minas/MG	Não				0		Não	Não	Não	Não	Não	Não	Não	Não	Não	Não	Não	Não	Não	Não	Não
351390	Divinolândia/SP	Não				0		Não	Não	Não	Não	Não	Não	Não	Não	Não	Não	Não	Não	Não	Não	Não
312230	Divinópolis/MG	Sim				600		Não	Sim	Não	Não	Não	Não	Não	Não	Não	Não	Não	Não	Não	Não	Não
312240	Divisa Nova/MG	Não				0		Não	Não	Não	Não	Não	Não	Não	Não	Não	Não	Não	Não	Não	Não	Não
351410	Dois Córregos/SP	Sim	0	0	0	0	0	Não	Não	Não	Não	Não	Não	Não	Não	Não	Não	Não	Não	Não	Não	Sim
351420	Dolcinópolis/SP	Não				0		Não	Não	Não	Não	Não	Não	Não	Não	Não	Não	Não	Não	Não	Não	Não
312250	Dom Cavati/MG	Não				0		Não	Não	Não	Não	Não	Não	Não	Não	Não	Não	Não	Não	Não	Não	Não
312290	Dona Eusébia/MG	Não				0		Não	Não	Não	Não	Não	Não	Não	Não	Não	Não	Não	Não	Não	Não	Não
312310	Dores de Guanhães/MG	Não				0		Não	Não	Não	Não	Não	Não	Não	Não	Não	Não	Não	Não	Não	Não	Não
312340	Doresópolis/MG	Não				0		Não	Não	Não	Não	Não	Não	Não	Não	Não	Não	Não	Não	Não	Não	Não
351450	Duartina/SP	Não				0		Não	Não	Não	Não	Não	Não	Não	Não	Não	Não	Não	Não	Não	Não	Não
330170	Duque de Caxias/RJ	Não				0		Não	Não	Não	Não	Não	Não	Não	Não	Não	Não	Não	Não	Não	Não	Não
351480	Eldorado/SP	Sim	180	0	0	180	0	Não	Sim	Não	Não	Não	Não	Não	Não	Não	Não	Não	Não	Não	Não	Não
351490	Elias Fausto/SP	Não				0		Não	Não	Não	Não	Não	Não	Não	Não	Não	Não	Não	Não	Não	Não	Não
312360	Elói Mendes/MG	Sim	475	219	0	256	0	Sim	Sim	Não	Não	Não	Não	Sim	Não	Não	Não	Não	Não	Não	Não	Não
351495	Embaúba/SP	Não				0		Não	Não	Não	Não	Não	Não	Não	Não	Não	Não	Não	Não	Não	Não	Não
351500	Embu/SP	Sim	2.489	1.309	0	180	1.000	Não	Não	Não	Não	Não	Sim	Não	Não	Não	Não	Sim	Não	Não	Não	Não
351515	Engenheiro Coelho/SP	Não				0		Não	Não	Não	Não	Não	Não	Não	Não	Não	Não	Não	Não	Não	Não	Não
312385	Entre Folhas/MG	Não				0		Não	Não	Não	Não	Não	Não	Não	Não	Não	Não	Não	Não	Não	Não	Não
351519	Espirito Santo do Turvo/SP	Sim	120	60	0	60	0	Não	Sim	Não	Não	Não	Não	Não	Não	Não	Não	Não	Não	Não	Não	Não
312460	Estrela Dalva/MG	Não				0		Não	Não	Não	Não	Não	Não	Não	Não	Não	Não	Não	Não	Não	Não	Não
351530	Estrela do Norte/SP	Não				0		Não	Não	Não	Não	Não	Não	Não	Não	Não	Não	Não	Não	Não	Não	Não
351520	Estrela d'Oeste/SP	Não				0		Não	Não	Não	Não	Não	Não	Não	Não	Não	Não	Não	Não	Não	Não	Não

TABELA Cs01 - INFORMAÇÕES SOBRE COLETA SELETIVA DE RESÍDUOS SÓLIDOS

ANO DE
REFERÊNCIA
2009

Município		Existência de coleta seletiva	Quantidade recolhida (exceto matéria orgânica)					Forma de Execução														
			Total	Prefeitura ou SLU	Empresas contradas	Catadores c/ apoio Pref.	Outros	Porta a porta em dias específicos					Postos de entrega voluntária					Outra forma				
								Pref. ou contrat.	Catad. com Apoio	Catad. sem Apoio	Emp. ramo sucat.	Outro Executor	Pref. ou contrat.	Catad. com Apoio	Catad. sem Apoio	Emp. ramo sucat.	Outro Executor	Pref. ou contrat.	Catad. com Apoio	Catad. sem Apoio	Emp. ramo sucat.	Outro Executor
Código	Nome/UF		t	t	t	t	t	Cs027	CS042	Cs045	Cs028	Cs030	Cs031	Cs043	Cs046	Cs032	Cs034	Cs035	Cs044	Cs047	Cs036	Cs038
Região Sudeste		Cs001	Cs026	Cs023	Cs024	Cs048	Cs025	Cs027	CS042	Cs045	Cs028	Cs030	Cs031	Cs043	Cs046	Cs032	Cs034	Cs035	Cs044	Cs047	Cs036	Cs038
351560	Fernando Prestes/SP	Não				0		Não	Não	Não	Não	Não	Não	Não	Não	Não	Não	Não	Não	Não	Não	Não
351570	Ferraz de Vasconcelos/SP	Sim	7.000	4.000	1.000	1.000	1.000	Não	Sim	Não	Não	Não	Não	Sim	Não	Não	Não	Não	Não	Não	Não	Não
351590	Floreal/SP	Sim	68	0	0	0	68	Não	Não	Não	Não	Não	Não	Não	Não	Não	Não	Não	Não	Não	Não	Sim
351600	Flórida Paulista/SP	Sim	9.620	0	0	9.620	0	Não	Não	Não	Não	Não	Não	Não	Não	Não	Não	Não	Sim	Não	Não	Não
351610	Florínia/SP	Sim	192	192	0	0	0	Sim	Não	Não	Não	Não	Não	Não	Não	Não	Não	Não	Não	Não	Não	Não
312610	Formiga/MG	Sim	178	0	0	178	0	Não	Sim	Não	Não	Não	Não	Não	Não	Não	Não	Não	Não	Não	Não	Não
312640	Fortuna de Minas/MG	Não				0		Não	Não	Não	Não	Não	Não	Não	Não	Não	Não	Não	Não	Não	Não	Não
351620	Franca/SP	Sim	1.474	0	1.474	0	0	Não	Sim	Não	Não	Não	Não	Não	Não	Não	Não	Não	Não	Não	Não	Não
312650	Francisco Badaró/MG	Não				0		Não	Não	Não	Não	Não	Não	Não	Não	Não	Não	Não	Não	Não	Não	Não
312675	Franciscópolis/MG	Não				0		Não	Não	Não	Não	Não	Não	Não	Não	Não	Não	Não	Não	Não	Não	Não
312695	Frei Lagonegro/MG	Não				0		Não	Não	Não	Não	Não	Não	Não	Não	Não	Não	Não	Não	Não	Não	Não
312705	Fronteira dos Vales/MG	Não				0		Não	Não	Não	Não	Não	Não	Não	Não	Não	Não	Não	Não	Não	Não	Não
312710	Frutal/MG	Não				0		Não	Não	Não	Não	Não	Não	Não	Não	Não	Não	Não	Não	Não	Não	Não
312733	Gameleiras/MG	Não				0		Não	Não	Não	Não	Não	Não	Não	Não	Não	Não	Não	Não	Não	Não	Não
351670	Garça/SP	Não				0		Não	Não	Não	Não	Não	Não	Não	Não	Não	Não	Não	Não	Não	Não	Não
351680	Gastão Vidigal/SP	Sim	120	0	0	0	120	Sim	Não	Não	Não	Sim	Não	Não	Não	Não	Não	Não	Não	Não	Não	Não
351690	General Salgado/SP	Sim	150	0	0	150	0	Não	Sim	Não	Não	Não	Não	Não	Não	Não	Não	Não	Não	Não	Não	Não
351700	Getulina/SP	Não				0		Não	Não	Não	Não	Não	Não	Não	Não	Não	Não	Não	Não	Não	Não	Não
312735	Glaucilândia/MG	Não				0		Não	Não	Não	Não	Não	Não	Não	Não	Não	Não	Não	Não	Não	Não	Não
351710	Glicério/SP	Não				0		Não	Não	Não	Não	Não	Não	Não	Não	Não	Não	Não	Não	Não	Não	Não
312737	Goiabeira/MG	Sim						Sim	Não	Não	Não	Não	Não	Não	Não	Não	Não	Não	Não	Não	Não	Não
312750	Gonzaga/MG	Não				0		Não	Não	Não	Não	Não	Não	Não	Não	Não	Não	Não	Não	Não	Não	Não
312760	Gouveia/MG	Não				0		Não	Não	Não	Não	Não	Não	Não	Não	Não	Não	Não	Não	Não	Não	Não
320225	Governador Lindenberg/ES	Não				0		Não	Não	Não	Não	Não	Não	Não	Não	Não	Não	Não	Não	Não	Não	Não
312770	Governador Valadares/MG	Sim	1.440	0	1.440	0	0	Sim	Não	Não	Não	Não	Sim	Não	Não	Não	Não	Não	Não	Não	Não	Não
312780	Grão Mogol/MG	Não				0		Não	Não	Não	Não	Não	Não	Não	Não	Não	Não	Não	Não	Não	Não	Não
320230	Guaçu/ES	Não				0		Não	Não	Não	Não	Não	Não	Não	Não	Não	Não	Não	Não	Não	Não	Não
351720	Guaíçara/SP	Não				0		Não	Não	Não	Não	Não	Não	Não	Não	Não	Não	Não	Não	Não	Não	Não
312800	Guanhães/MG	Não				0		Não	Não	Não	Não	Não	Não	Não	Não	Não	Não	Não	Não	Não	Não	Não
351750	Guapiaçu/SP	Sim	0	0	0	0	0	Não	Não	Não	Não	Não	Não	Não	Não	Não	Não	Não	Não	Não	Não	Não
312840	Guarani/MG	Não				0		Não	Não	Não	Não	Não	Não	Não	Não	Não	Não	Não	Não	Não	Não	Não
351810	Guarantã/SP	Não				0		Não	Não	Não	Não	Não	Não	Não	Não	Não	Não	Não	Não	Não	Não	Não
351830	Guararema/SP	Sim	5	5	0	0	0	Não	Não	Não	Não	Não	Sim	Não	Não	Não	Não	Não	Não	Não	Não	Não
351840	Guaratinguetá/SP	Sim	780	0	0	780	0	Não	Não	Não	Não	Não	Não	Não	Não	Não	Não	Não	Sim	Não	Não	Não
351860	Guariba/SP	Sim	1.080	0	0	1.080	0	Não	Sim	Não	Não	Não	Não	Não	Não	Não	Não	Não	Não	Não	Não	Não
351870	Guarujá/SP	Sim	1.200	0	1.200	0	0	Não	Não	Não	Não	Não	Sim	Não	Não	Não	Não	Não	Sim	Não	Não	Não
351880	Guarulhos/SP	Sim	2.051	34	0	2.017	0	Não	Sim	Não	Não	Não	Não	Sim	Não	Não	Não	Não	Sim	Não	Não	Não
351885	Guataporã/SP	Não				0		Não	Não	Não	Não	Não	Não	Não	Não	Não	Não	Não	Não	Não	Não	Não
312880	Guidoval/MG	Sim	1.748	1.748	0	0	0	Sim	Não	Não	Não	Não	Não	Não	Não	Não	Não	Não	Não	Não	Não	Não

TABELA Cs01 - INFORMAÇÕES SOBRE COLETA SELETIVA DE RESÍDUOS SÓLIDOS

ANO DE
REFERÊNCIA
2009

Município		Existência de coleta seletiva	Quantidade recolhida (exceto matéria orgânica)					Forma de Execução															
			Total	Prefeitura ou SLU	Empresas contradas	Catadores c/ apoio Pref.	Outros	Porta a porta em dias específicos					Postos de entrega voluntária					Outra forma					
								Pref. ou contrat.	Catad. com Apoio	Catad. sem Apoio	Emp. ramo sucat.	Outro Executor	Pref. ou contrat.	Catad. com Apoio	Catad. sem Apoio	Emp. ramo sucat.	Outro Executor	Pref. ou contrat.	Catad. com Apoio	Catad. sem Apoio	Emp. ramo sucat.	Outro Executor	
Código	Nome/UF		t	t	t	t	t	Cs027	CS042	Cs045	Cs028	Cs030	Cs031	Cs043	Cs046	Cs032	Cs034	Cs035	Cs044	Cs047	Cs036	Cs038	
Região Sudeste			Cs001	Cs026	Cs023	Cs024	Cs048	Cs025	Cs027	CS042	Cs045	Cs028	Cs030	Cs031	Cs043	Cs046	Cs032	Cs034	Cs035	Cs044	Cs047	Cs036	Cs038
351890	Guzolândia/SP	Sim							Não	Não	Não	Não	Não	Não	Não	Não	Não	Não	Não	Não	Não	Não	
351900	Herculândia/SP	Não				0			Não	Não	Não	Não	Não	Não	Não	Não	Não	Não	Não	Não	Não	Não	
351907	Hortolândia/SP	Sim	82	0	0	82	0		Não	Sim	Não	Não	Não	Sim	Não	Não	Não	Não	Não	Não	Não	Não	
351910	Iacanga/SP	Sim	161	161	0	0	0		Sim	Não	Não	Não	Não	Sim	Não	Não	Não	Não	Não	Não	Não	Não	
312930	Iapu/MG	Não				0			Não	Não	Não	Não	Não	Não	Não	Não	Não	Não	Não	Não	Não	Não	
351925	Iaras/SP	Não				0			Não	Não	Não	Não	Não	Não	Não	Não	Não	Não	Não	Não	Não	Não	
351940	Ibirá/SP	Sim							Não	Não	Não	Não	Não	Não	Não	Não	Não	Não	Não	Não	Não	Sim	
320250	Ibiraçu/ES	Não				0			Não	Não	Não	Não	Não	Não	Não	Não	Não	Não	Não	Não	Não	Não	
351950	Ibirarema/SP	Sim	25	20	0	0	5		Sim	Não	Não	Não	Não	Sim	Não	Não	Não	Não	Não	Não	Não	Não	
312980	Ibirité/MG	Sim	24	2	0	22	0		Não	Não	Não	Não	Não	Sim	Sim	Não	Não	Não	Não	Não	Não	Não	
313000	Ibituruna/MG	Não				0			Não	Não	Não	Não	Não	Não	Não	Não	Não	Não	Não	Não	Não	Não	
313010	Igarapé/MG	Sim	455	0	0	455	0		Não	Sim	Não	Não	Não	Não	Não	Não	Não	Não	Não	Não	Não	Não	
330187	Iguaba Grande/RJ	Não				0			Não	Não	Não	Não	Não	Não	Não	Não	Não	Não	Não	Não	Não	Não	
352030	Iguape/SP	Sim	472	0	0	472	0		Não	Sim	Não	Não	Sim	Não	Sim	Não	Não	Não	Não	Não	Não	Não	
352040	Ilhabela/SP	Sim		1.100					Sim	Não	Não	Não	Não	Não	Não	Não	Não	Não	Não	Não	Não	Não	
313050	Illicinea/MG	Sim	4.395	4.380	0	15	0		Sim	Não	Não	Não	Não	Não	Não	Não	Não	Não	Não	Não	Não	Não	
352050	Indaial/SP	Sim	276	0	276	0	0		Não	Não	Não	Não	Não	Sim	Não	Não	Não	Não	Não	Não	Não	Não	
313070	Indianópolis/MG	Não				0			Não	Não	Não	Não	Não	Não	Não	Não	Não	Não	Não	Não	Não	Não	
313120	Ipanema/MG	Não				0			Não	Não	Não	Não	Não	Não	Não	Não	Não	Não	Não	Não	Não	Não	
313130	Ipatinga/MG	Sim	54	0	0	54	0		Não	Não	Não	Não	Não	Não	Não	Não	Não	Não	Sim	Não	Não	Não	
352100	Iperó/SP	Não				0			Não	Não	Não	Não	Não	Não	Não	Não	Não	Não	Não	Não	Não	Não	
352110	Ipeúna/SP	Não				0			Não	Não	Não	Não	Não	Não	Não	Não	Não	Não	Não	Não	Não	Não	
352140	Iracemápolis/SP	Sim	144	0	0	144	0		Não	Sim	Não	Não	Não	Não	Não	Não	Não	Não	Não	Não	Não	Não	
352170	Itaberá/SP	Não				40			Não	Não	Não	Não	Não	Não	Não	Não	Não	Não	Não	Não	Não	Não	
313170	Itabira/MG	Sim	1.634	1.634	0	0	0		Sim	Não	Não	Não	Não	Não	Não	Não	Não	Não	Não	Não	Não	Não	
313180	Itabirinha/MG	Não				0			Não	Não	Não	Não	Não	Não	Não	Não	Não	Não	Não	Não	Não	Não	
313190	Itabirito/MG	Sim	75	0	0	5	70		Não	Sim	Não	Não	Não	Não	Não	Não	Não	Não	Não	Não	Não	Não	
330190	Itaboraí/RJ	Não				0			Não	Não	Não	Não	Não	Não	Não	Não	Não	Não	Não	Não	Não	Não	
330200	Itaguaí/RJ	Não				0			Não	Não	Não	Não	Não	Não	Não	Não	Não	Não	Não	Não	Não	Não	
313220	Itaguara/MG	Não				0			Não	Não	Não	Não	Não	Não	Não	Não	Não	Não	Não	Não	Não	Não	
352180	Itaí/SP	Não				0			Não	Não	Não	Não	Não	Não	Não	Não	Não	Não	Não	Não	Não	Não	
313230	Itaipé/MG	Não				0			Não	Não	Não	Não	Não	Não	Não	Não	Não	Não	Não	Não	Não	Não	
352190	Itajobi/SP	Sim	2.190	2.190	0	0	0		Sim	Não	Não	Não	Não	Não	Não	Não	Não	Não	Não	Não	Não	Não	
313240	Itajubá/MG	Sim	322	0	0	322	0		Não	Sim	Não	Não	Não	Não	Não	Não	Não	Não	Não	Não	Não	Não	
330205	Italva/RJ	Não				0			Não	Não	Não	Não	Não	Não	Não	Não	Não	Não	Não	Não	Não	Não	
313290	Itamogi/MG	Não				0			Não	Não	Não	Não	Não	Não	Não	Não	Não	Não	Não	Não	Não	Não	
313300	Itamonte/MG	Sim	10	0	0	0	10		Não	Não	Não	Não	Sim	Não	Não	Não	Não	Não	Não	Não	Não	Não	
352210	Itanhaém/SP	Sim		0	0		0		Não	Sim	Não	Não	Não	Não	Sim	Não	Não	Não	Não	Não	Não	Não	
313310	Itanhandu/MG	Sim	139	60	79	0	0		Sim	Não	Não	Não	Não	Não	Não	Não	Não	Não	Não	Sim	Não	Sim	

TABELA Cs01 - INFORMAÇÕES SOBRE COLETA SELETIVA DE RESÍDUOS SÓLIDOS

ANO DE
REFERÊNCIA
2009

Município		Existência de coleta seletiva	Quantidade recolhida (exceto matéria orgânica)					Forma de Execução															
			Total	Prefeitura ou SLU	Empresas contradas	Catadores c/ apoio Pref.	Outros	Porta a porta em dias específicos					Postos de entrega voluntária					Outra forma					
								Pref. ou contrat.	Catad. com Apoio	Catad. sem Apoio	Emp. ramo sucateamento	Outro Executor	Pref. ou contrat.	Catad. com Apoio	Catad. sem Apoio	Emp. ramo sucateamento	Outro Executor	Pref. ou contrat.	Catad. com Apoio	Catad. sem Apoio	Emp. ramo sucateamento	Outro Executor	
Código	Nome/UF		t	t	t	t	t	Cs027	CS042	Cs045	Cs028	Cs030	Cs031	Cs043	Cs046	Cs032	Cs034	Cs035	Cs044	Cs047	Cs036	Cs038	
Região Sudeste			Cs001	Cs026	Cs023	Cs024	Cs048	Cs025	Cs027	CS042	Cs045	Cs028	Cs030	Cs031	Cs043	Cs046	Cs032	Cs034	Cs035	Cs044	Cs047	Cs036	Cs038
313330	Itaobim/MG	Sim	0	0	0	0	0		Não	Não	Não	Não	Não	Não	Não	Não	Não	Não	Não	Não	Não	Sim	
330210	Itaocara/RJ	Sim							Não	Não	Não	Não	Não	Não	Sim	Não	Não	Não	Não	Não	Não	Não	
352220	Itapecerica da Serra/SP	Sim	537	0	0	537	0		Não	Sim	Não	Não	Não	Não	Sim	Não	Não	Não	Sim	Não	Não	Não	
313350	Itapecerica/MG	Sim	720	0	0	720	0		Não	Sim	Não	Não	Não	Não	Não	Não	Não	Não	Não	Não	Não	Não	
320280	Itapemirim/ES	Não				0			Não	Não	Não	Não	Não	Não	Não	Não	Não	Não	Não	Não	Não	Não	
352240	Itapeva/SP	Sim	726	0	0	726	0		Não	Sim	Não	Não	Não	Não	Sim	Não	Não	Não	Não	Não	Não	Não	
352250	Itapevi/SP	Sim	298	0	0	298	0		Não	Sim	Não	Não	Não	Não	Sim	Não	Não	Não	Sim	Não	Não	Não	
352260	Itapira/SP	Não				0			Não	Não	Não	Não	Não	Não	Não	Não	Não	Não	Não	Não	Não	Não	
352265	Itapirapuã Paulista/SP	Não				0			Não	Não	Não	Não	Não	Não	Não	Não	Não	Não	Não	Não	Não	Não	
352290	Itapui/SP	Não				0			Não	Não	Não	Não	Não	Não	Não	Não	Não	Não	Não	Não	Não	Não	
352340	Itatiba/SP	Sim	1.176	0	1.176	0	0		Sim	Sim	Sim	Não	Não	Não	Sim	Não	Não	Não	Não	Não	Não	Não	
352350	Itatinga/SP	Não				0			Não	Não	Não	Não	Não	Não	Não	Não	Não	Não	Não	Não	Não	Não	
313375	Itaú de Minas/MG	Sim		2.789	0				Sim	Não	Não	Não	Não	Não	Não	Não	Não	Não	Não	Não	Não	Não	
352360	Itirapina/SP	Sim	73	0	0	73	0		Não	Sim	Não	Não	Não	Não	Não	Não	Não	Não	Não	Não	Não	Não	
352380	Itobi/SP	Não				0			Não	Não	Não	Não	Não	Não	Não	Não	Não	Não	Não	Não	Não	Não	
352390	Itu/SP	Sim	5.203	0	0	5.203	0		Não	Sim	Não	Não	Não	Não	Não	Não	Não	Não	Não	Não	Não	Não	
313420	Ituiutaba/MG	Sim	578	0	0	578	0		Não	Sim	Não	Não	Não	Não	Não	Não	Não	Não	Não	Não	Não	Não	
352400	Itupeva/SP	Sim	591	576	0	15	0		Não	Sim	Não	Não	Não	Não	Não	Não	Não	Não	Não	Não	Não	Não	
313440	Iturama/MG	Não				0			Não	Não	Não	Não	Não	Não	Não	Não	Não	Não	Não	Não	Não	Não	
352420	Jaborandi/SP	Sim	165	0	0	165	0		Não	Não	Não	Não	Não	Sim	Não	Não	Não	Não	Não	Não	Não	Sim	
352430	Jaboticabal/SP	Sim	1.080	0	1.080	0	0		Sim	Não	Não	Não	Não	Sim	Não	Não	Não	Não	Não	Não	Não	Não	
352440	Jacarei/SP	Sim	720	0	720	0	0		Sim	Sim	Não	Não	Não	Não	Sim	Não	Não	Não	Não	Não	Não	Não	
313470	Jacinto/MG	Não				0			Não	Não	Não	Não	Não	Não	Não	Não	Não	Não	Não	Não	Não	Não	
313480	Jacui/MG	Sim	160	0	160	0	0		Sim	Não	Não	Não	Não	Não	Não	Não	Não	Não	Não	Não	Não	Não	
352470	Jaguariúna/SP	Sim			1.219				Não	Sim	Não	Não	Não	Não	Não	Não	Não	Não	Não	Não	Não	Não	
352480	Jales/SP	Sim	338	300	0	38	0		Sim	Não	Não	Não	Não	Não	Sim	Não	Não	Não	Sim	Não	Não	Não	
352500	Jandira/SP	Sim	254	0	254	0	0		Não	Não	Não	Não	Não	Não	Não	Não	Não	Não	Sim	Não	Não	Não	
352520	Jarinu/SP	Sim	184	0	0	184	0		Sim	Não	Não	Não	Não	Não	Não	Não	Não	Não	Não	Não	Não	Não	
352530	Jaú/SP	Sim	605	24	0	582	0		Sim	Sim	Não	Não	Não	Não	Sim	Não	Não	Não	Não	Não	Não	Não	
313550	Jequeri/MG	Não				0			Não	Não	Não	Não	Não	Não	Não	Não	Não	Não	Não	Não	Não	Não	
352540	Jeriquara/SP	Não				0			Não	Não	Não	Não	Não	Não	Não	Não	Não	Não	Não	Não	Não	Não	
313610	Joanésia/MG	Sim	25	25	0	0	0		Sim	Não	Não	Não	Não	Não	Não	Não	Não	Não	Não	Não	Não	Não	
313620	João Monlevade/MG	Não				0			Não	Não	Não	Não	Não	Não	Não	Não	Não	Não	Não	Não	Não	Não	
313630	João Pinheiro/MG	Não				0			Não	Não	Não	Não	Não	Não	Não	Não	Não	Não	Não	Não	Não	Não	
313640	Joaquim Felício/MG	Não				0			Não	Não	Não	Não	Não	Não	Não	Não	Não	Não	Não	Não	Não	Não	
313655	José Raydan/MG	Não				0			Não	Não	Não	Não	Não	Não	Não	Não	Não	Não	Não	Não	Não	Não	
313670	Juiz de Fora/MG	Sim							Sim	Não	Não	Não	Não	Não	Não	Não	Não	Não	Sim	Sim	Não	Não	
352585	Jumirim/SP	Sim	38	0	38	0	0		Sim	Não	Não	Não	Não	Não	Não	Não	Não	Não	Não	Não	Não	Não	
352590	Jundiaí/SP	Sim		3.558					Sim	Não	Não	Não	Não	Não	Não	Não	Não	Não	Não	Não	Não	Não	

TABELA Cs01 - INFORMAÇÕES SOBRE COLETA SELETIVA DE RESÍDUOS SÓLIDOS

ANO DE
REFERÊNCIA
2009

Município		Existência de coleta seletiva	Quantidade recolhida (exceto matéria orgânica)					Forma de Execução															
			Total	Prefeitura ou SLU	Empresas contradas	Catadores c/ apoio Pref.	Outros	Porta a porta em dias específicos					Postos de entrega voluntária					Outra forma					
								Pref. ou contrat.	Catad. com Apoio	Catad. sem Apoio	Emp. ramo sucat.	Outro Executor	Pref. ou contrat.	Catad. com Apoio	Catad. sem Apoio	Emp. ramo sucat.	Outro Executor	Pref. ou contrat.	Catad. com Apoio	Catad. sem Apoio	Emp. ramo sucat.	Outro Executor	
Código	Nome/UF		t	t	t	t	t	Cs027	CS042	Cs045	Cs028	Cs030	Cs031	Cs043	Cs046	Cs032	Cs034	Cs035	Cs044	Cs047	Cs036	Cs038	
Região Sudeste			Cs001	Cs026	Cs023	Cs024	Cs048	Cs025	Cs027	CS042	Cs045	Cs028	Cs030	Cs031	Cs043	Cs046	Cs032	Cs034	Cs035	Cs044	Cs047	Cs036	Cs038
352610	Juquiá/SP	Não				0			Não	Não	Não	Não	Não	Não	Não	Não	Não	Não	Não	Não	Não	Não	
313710	Lagamar/MG	Sim	540	540	0	0	0	Sim	Não	Não	Não	Não	Não	Não	Não	Não	Não	Não	Não	Não	Não	Não	
313720	Lagoa da Prata/MG	Sim		0	0	3		Não	Sim	Não	Não	Não	Não	Não	Não	Não	Não	Não	Não	Não	Não	Não	
313760	Lagoa Santa/MG	Sim	330	0	0	330	0	Não	Sim	Não	Não	Não	Não	Não	Não	Não	Não	Não	Não	Não	Não	Não	
352630	Lagoinha/SP	Não				0		Não	Não	Não	Não	Não	Não	Não	Não	Não	Não	Não	Não	Não	Não	Não	
352640	Laranjal Paulista/SP	Sim	240	0	0	240	0	Não	Não	Não	Não	Não	Não	Não	Não	Não	Não	Não	Sim	Não	Não	Não	
313810	Lassance/MG	Não				0		Não	Não	Não	Não	Não	Não	Não	Não	Não	Não	Não	Não	Não	Não	Não	
352660	Lavrinhas/SP	Não				0		Não	Não	Não	Não	Não	Não	Não	Não	Não	Não	Não	Não	Não	Não	Não	
313830	Leandro Ferreira/MG	Não				0		Não	Não	Não	Não	Não	Não	Não	Não	Não	Não	Não	Não	Não	Não	Não	
352670	Leme/SP	Sim	108	0	0	108	0	Não	Sim	Não	Não	Não	Não	Não	Não	Não	Não	Não	Não	Não	Não	Não	
352680	Lençóis Paulista/SP	Sim	1.440	0	0	1.440	0	Não	Sim	Não	Não	Não	Não	Não	Não	Não	Não	Não	Não	Não	Não	Não	
313862	Limeira do Oeste/MG	Não				0		Não	Não	Não	Não	Não	Não	Não	Não	Não	Não	Não	Não	Não	Não	Não	
352690	Limeira/SP	Sim	1.800	0	0	1.800	0	Não	Sim	Não	Não	Não	Não	Não	Não	Não	Não	Não	Não	Não	Não	Não	
352700	Lindóia/SP	Sim	2	2	0	0	0	Sim	Não	Não	Não	Não	Não	Não	Não	Não	Não	Não	Não	Não	Não	Não	
352710	Lins/SP	Sim	420	0	0	420	0	Não	Sim	Não	Não	Não	Não	Não	Não	Não	Não	Não	Não	Não	Não	Não	
352725	Lourdes/SP	Não				0		Não	Não	Não	Não	Não	Não	Não	Não	Não	Não	Não	Não	Não	Não	Não	
352740	Lucélia/SP	Sim	30	30	0	0	0	Sim	Não	Não	Não	Não	Não	Não	Não	Não	Não	Não	Não	Não	Não	Não	
352750	Lucianópolis/SP	Não				0		Não	Não	Não	Não	Não	Não	Não	Não	Não	Não	Não	Não	Não	Não	Não	
313868	Luislândia/MG	Não				0		Não	Não	Não	Não	Não	Não	Não	Não	Não	Não	Não	Não	Não	Não	Não	
313870	Luminárias/MG	Não				0		Não	Não	Não	Não	Não	Não	Não	Não	Não	Não	Não	Não	Não	Não	Não	
352800	Macatuba/SP	Sim	360	0	0	360	0	Não	Sim	Não	Não	Não	Não	Não	Não	Não	Não	Não	Não	Não	Não	Não	
352820	Macedônia/SP	Não				0		Não	Não	Não	Não	Não	Não	Não	Não	Não	Não	Não	Não	Não	Não	Não	
330245	Macuco/RJ	Não				0		Não	Não	Não	Não	Não	Não	Não	Não	Não	Não	Não	Não	Não	Não	Não	
313940	Manhuaçu/MG	Não				0		Não	Não	Não	Não	Não	Não	Não	Não	Não	Não	Não	Não	Não	Não	Não	
320330	Mantenópolis/ES	Não				0		Não	Não	Não	Não	Não	Não	Não	Não	Não	Não	Não	Não	Não	Não	Não	
352880	Maracá/SP							Não	Não	Não	Não	Não	Não	Não	Não	Não	Não	Não	Não	Não	Não	Não	
320334	Marechal Floriano/ES	Não				0		Não	Não	Não	Não	Não	Não	Não	Não	Não	Não	Não	Não	Não	Não	Não	
313990	Maria da Fé/MG	Sim	360	360	0	0	0	Sim	Não	Não	Não	Não	Não	Não	Não	Não	Não	Não	Não	Não	Não	Não	
314000	Mariana/MG	Sim	151			151		Não	Sim	Não	Não	Não	Não	Não	Não	Não	Não	Não	Não	Não	Não	Não	
352890	Mariápolis/SP	Não				0		Não	Não	Não	Não	Não	Não	Não	Não	Não	Não	Não	Não	Não	Não	Não	
330270	Maricá/RJ	Não				0		Não	Não	Não	Não	Não	Não	Não	Não	Não	Não	Não	Não	Não	Não	Não	
352900	Marília/SP	Sim	312	0	0	312	0	Não	Não	Não	Não	Não	Não	Não	Não	Não	Não	Não	Sim	Não	Não	Não	
314020	Maripá de Minas/MG	Sim	202	202	0	0	0	Sim	Não	Não	Não	Não	Não	Não	Não	Não	Não	Não	Não	Não	Não	Não	
314050	Martinho Campos/MG	Não				0		Não	Não	Não	Não	Não	Não	Não	Não	Não	Não	Não	Não	Não	Não	Não	
352930	Matão/SP	Sim	716	0	0	716	0	Não	Sim	Não	Não	Não	Não	Sim	Não	Não	Não	Não	Não	Não	Não	Não	
352940	Mauá/SP	Sim	361	0	0	361	0	Não	Não	Não	Não	Não	Não	Sim	Não	Não	Não	Não	Não	Não	Não	Não	
330280	Mendes/RJ	Sim	14	14	0	0	0	Sim	Não	Não	Não	Não	Não	Sim	Não	Não	Não	Sim	Não	Não	Não	Não	
352960	Meridiano/SP	Não				0		Não	Não	Não	Não	Não	Não	Não	Não	Não	Não	Não	Não	Não	Não	Não	
352965	Mesópolis/SP	Não				0		Não	Não	Não	Não	Não	Não	Não	Não	Não	Não	Não	Não	Não	Não	Não	

TABELA Cs01 - INFORMAÇÕES SOBRE COLETA SELETIVA DE RESÍDUOS SÓLIDOS

ANO DE
REFERÊNCIA
2009

Município		Existência de coleta seletiva	Quantidade recolhida (exceto matéria orgânica)					Forma de Execução														
			Total	Prefeitura ou SLU	Empresas contradas	Catadores c/ apoio Pref.	Outros	Porta a porta em dias específicos					Postos de entrega voluntária					Outra forma				
								Pref. ou contrat.	Catad. com Apoio	Catad. sem Apoio	Emp. ramo sucat.	Outro Executor	Pref. ou contrat.	Catad. com Apoio	Catad. sem Apoio	Emp. ramo sucat.	Outro Executor	Pref. ou contrat.	Catad. com Apoio	Catad. sem Apoio	Emp. ramo sucat.	Outro Executor
Código	Nome/UF		t	t	t	t	t	Cs027	CS042	Cs045	Cs028	Cs030	Cs031	Cs043	Cs046	Cs032	Cs034	Cs035	Cs044	Cs047	Cs036	Cs038
Região Sudeste		Cs001	Cs026	Cs023	Cs024	Cs048	Cs025	Cs027	CS042	Cs045	Cs028	Cs030	Cs031	Cs043	Cs046	Cs032	Cs034	Cs035	Cs044	Cs047	Cs036	Cs038
330285	Mesquita/RJ	Sim	310	0	0	310	0	Não	Sim	Não	Não	Não	Não	Não	Não	Não	Não	Não	Não	Não	Não	Não
352970	Miguelópolis/SP	Não				0		Não	Não	Não	Não	Não	Não	Não	Não	Não	Não	Não	Não	Não	Não	Não
314190	Minduri/MG	Não				0		Não	Não	Não	Não	Não	Não	Não	Não	Não	Não	Não	Não	Não	Não	Não
353000	Mira Estrela/SP	Sim	84	0	0	0	84	Não	Não	Não	Não	Sim	Não	Não	Não	Não	Não	Não	Não	Não	Não	Não
330300	Miracema/RJ	Não				0		Não	Não	Não	Não	Não	Não	Não	Não	Não	Não	Não	Não	Não	Não	Não
314210	Miradouro/MG	Não				0		Não	Não	Não	Não	Não	Não	Não	Não	Não	Não	Não	Não	Não	Não	Não
353010	Mirandópolis/SP	Sim	744	624	0	120	0	Não	Sim	Não	Não	Não	Não	Não	Não	Não	Não	Não	Não	Não	Não	Não
353030	Mirassol/SP	Sim	6.010	0	0	6.010	0	Não	Não	Não	Não	Não	Não	Sim	Não	Não	Não	Não	Sim	Não	Não	Não
353050	Mococa/SP	Não				0		Não	Não	Não	Não	Não	Não	Não	Não	Não	Não	Não	Não	Não	Não	Não
353070	Mogi Guaçu/SP	Não				0		Não	Não	Não	Não	Não	Não	Não	Não	Não	Não	Não	Não	Não	Não	Não
353060	Moji das Cruzes/SP	Sim	873	0	873	0	0	Sim	Não	Não	Não	Não	Não	Não	Não	Não	Não	Não	Não	Não	Não	Não
353080	Moji Mirim/SP	Não				0		Não	Não	Não	Não	Não	Não	Não	Não	Não	Não	Não	Não	Não	Não	Não
353090	Mombuca/SP	Sim		0		50		Não	Não	Não	Não	Não	Não	Não	Não	Não	Não	Não	Não	Não	Não	Não
353110	Mongaguá/SP	Não				0		Não	Não	Não	Não	Não	Não	Não	Não	Não	Não	Não	Não	Não	Não	Não
314270	Montalvânia/MG	Não				0		Não	Não	Não	Não	Não	Não	Não	Não	Não	Não	Não	Não	Não	Não	Não
320350	Montanha/ES	Sim		12				Sim	Não	Não	Não	Não	Não	Não	Não	Não	Não	Não	Não	Não	Não	Não
353120	Monte Alegre do Sul/SP	Não				0		Não	Não	Não	Não	Não	Não	Não	Não	Não	Não	Não	Não	Não	Não	Não
353160	Monte Castelo/SP	Não				0		Não	Não	Não	Não	Não	Não	Não	Não	Não	Não	Não	Não	Não	Não	Não
314315	Monte Formoso/MG	Não				0		Não	Não	Não	Não	Não	Não	Não	Não	Não	Não	Não	Não	Não	Não	Não
353180	Monte Mor/SP	Não				0		Não	Não	Não	Não	Não	Não	Não	Não	Não	Não	Não	Não	Não	Não	Não
314320	Monte Santo de Minas/MG	Sim	2.084	1.834	0	250	0	Não	Sim	Não	Não	Não	Não	Não	Não	Não	Não	Não	Não	Não	Não	Não
353170	Monteiro Lobato/SP	Sim	60	60	0	0	0	Sim	Não	Não	Não	Não	Não	Não	Não	Não	Não	Não	Não	Não	Não	Não
314350	Morada Nova de Minas/MG	Não				0		Não	Não	Não	Não	Não	Não	Não	Não	Não	Não	Não	Não	Não	Não	Não
353190	Morro Agudo/SP	Sim				252		Não	Sim	Não	Não	Não	Não	Não	Não	Não	Não	Não	Não	Não	Não	Não
314360	Morro da Garça/MG	Sim	24	24	0	0	0	Sim	Não	Não	Não	Não	Não	Não	Não	Não	Não	Não	Não	Não	Não	Não
314370	Morro do Pilar/MG	Não				0		Não	Não	Não	Não	Não	Não	Não	Não	Não	Não	Não	Não	Não	Não	Não
320360	Mucurici/ES	Não				0		Não	Não	Não	Não	Não	Não	Não	Não	Não	Não	Não	Não	Não	Não	Não
314390	Muriae/MG	Sim	6	0	0	6	0	Não	Sim	Não	Não	Não	Não	Não	Não	Não	Não	Não	Não	Não	Não	Não
314435	Naque/MG	Não				0		Não	Não	Não	Não	Não	Não	Não	Não	Não	Não	Não	Não	Não	Não	Não
330310	Natividade/RJ	Não				0		Não	Não	Não	Não	Não	Não	Não	Não	Não	Não	Não	Não	Não	Não	Não
314450	Nazareno/MG	Não						Não	Não	Não	Não	Não	Não	Não	Não	Não	Não	Não	Não	Não	Não	Não
353260	Nhandeara/SP	Sim	108	108	0	0	0	Sim	Não	Não	Não	Não	Não	Não	Não	Não	Não	Não	Não	Não	Não	Não
330320	Nilópolis/RJ	Sim	84.132	0	0	84.132	0	Não	Sim	Não	Não	Não	Não	Não	Não	Não	Não	Não	Não	Sim	Não	Não
330330	Niterói/RJ	Sim	270	270	0	0	0	Sim	Não	Não	Não	Não	Sim	Não	Não	Não	Não	Sim	Não	Não	Não	Não
314467	Nova Belém/MG	Não				0		Não	Não	Não	Não	Não	Não	Não	Não	Não	Não	Não	Não	Não	Não	Não
353282	Nova Campina/SP	Sim	244	0	0	244	0	Não	Sim	Não	Não	Não	Não	Não	Não	Não	Não	Não	Não	Não	Não	Não
353284	Nova Canaã Paulista/SP	Sim						Sim	Não	Não	Não	Não	Não	Não	Não	Não	Não	Não	Não	Não	Não	Não
353290	Nova Europa/SP	Não				0		Não	Não	Não	Não	Não	Não	Não	Não	Não	Não	Não	Não	Não	Não	Não
314480	Nova Lima/MG	Sim	1.476	0	0	1.476	0	Não	Sim	Não	Não	Não	Não	Sim	Não	Não	Não	Não	Não	Não	Não	Não

TABELA Cs01 - INFORMAÇÕES SOBRE COLETA SELETIVA DE RESÍDUOS SÓLIDOS

ANO DE
REFERÊNCIA
2009

Município		Existência de coleta seletiva	Quantidade recolhida (exceto matéria orgânica)					Forma de Execução															
			Total	Prefeitura ou SLU	Empresas contradas	Catadores c/ apoio Pref.	Outros	Porta a porta em dias específicos					Postos de entrega voluntária					Outra forma					
								Pref. ou contrat.	Catad. com Apoio	Catad. sem Apoio	Emp. ramo sucut.	Outro Executor	Pref. ou contrat.	Catad. com Apoio	Catad. sem Apoio	Emp. ramo sucut.	Outro Executor	Pref. ou contrat.	Catad. com Apoio	Catad. sem Apoio	Emp. ramo sucut.	Outro Executor	
Código	Nome/UF		t	t	t	t	t	Cs027	CS042	Cs045	Cs028	Cs030	Cs031	Cs043	Cs046	Cs032	Cs034	Cs035	Cs044	Cs047	Cs036	Cs038	
Região Sudeste			Cs001	Cs026	Cs023	Cs024	Cs048	Cs025	Cs027	CS042	Cs045	Cs028	Cs030	Cs031	Cs043	Cs046	Cs032	Cs034	Cs035	Cs044	Cs047	Cs036	Cs038
353330	Nova Luzitânia/SP	Sim	48	0	0	48	0	Não	Sim	Não	Não	Não	Não	Não	Não	Não	Não	Não	Não	Não	Não	Não	
353340	Nova Odessa/SP	Sim	5.040	0	0	1.440	3.600	Não	Não	Não	Não	Não	Não	Não	Não	Não	Não	Não	Sim	Não	Não	Não	
320390	Nova Venécia/ES	Não				0		Não	Não	Não	Não	Não	Não	Não	Não	Não	Não	Não	Não	Não	Não	Não	
353325	Novais/SP	Não				0		Não	Não	Não	Não	Não	Não	Não	Não	Não	Não	Não	Não	Não	Não	Não	
314530	Novo Cruzeiro/MG	Não				0		Não	Não	Não	Não	Não	Não	Não	Não	Não	Não	Não	Não	Não	Não	Não	
353350	Novo Horizonte/SP	Sim	2.920	1.095	0	1.825	0	Sim	Não	Não	Não	Não	Sim	Não	Não	Não	Não	Não	Não	Não	Não	Não	
353360	Nuporanga/SP	Não				0		Não	Não	Não	Não	Não	Não	Não	Não	Não	Não	Não	Não	Não	Não	Não	
314550	Olimpio Noronha/MG	Não				0		Não	Não	Não	Não	Não	Não	Não	Não	Não	Não	Não	Não	Não	Não	Não	
314570	Oliveira Fortes/MG	Não				0		Não	Não	Não	Não	Não	Não	Não	Não	Não	Não	Não	Não	Não	Não	Não	
353400	Onda Verde/SP	Sim	48	48	0	0	0	Sim	Não	Não	Não	Não	Não	Não	Não	Não	Não	Não	Não	Não	Não	Não	
353420	Orindiúva/SP	Não				0		Não	Não	Não	Não	Não	Não	Não	Não	Não	Não	Não	Não	Não	Não	Não	
314587	Orizânia/MG	Não				0		Não	Não	Não	Não	Não	Não	Não	Não	Não	Não	Não	Não	Não	Não	Não	
353430	Orlândia/SP	Sim	507	0	0	507	0	Não	Sim	Não	Não	Não	Não	Não	Não	Não	Não	Não	Não	Não	Não	Não	
353440	Osasco/SP	Sim	1.400	0	0	1.400	0	Não	Sim	Não	Não	Não	Não	Sim	Não	Não	Não	Não	Não	Não	Não	Não	
353470	Ourinhos/SP	Não				0		Não	Não	Não	Não	Não	Não	Não	Não	Não	Não	Não	Não	Não	Não	Não	
314590	Ouro Branco/MG	Não				0		Não	Não	Não	Não	Não	Não	Não	Não	Não	Não	Não	Não	Não	Não	Não	
314610	Ouro Preto/MG	Sim	6.012	0	0	6.012	0	Não	Sim	Não	Não	Não	Não	Sim	Não	Não	Não	Não	Não	Não	Não	Não	
314655	Pai Pedro/MG	Não				0		Não	Não	Não	Não	Não	Não	Não	Não	Não	Não	Não	Não	Não	Não	Não	
314650	Pains/MG	Sim	503	350	0	153	0	Não	Sim	Não	Não	Não	Não	Não	Não	Não	Não	Não	Não	Não	Não	Não	
353510	Palmares Paulista/SP	Não				0		Não	Não	Não	Não	Não	Não	Não	Não	Não	Não	Não	Não	Não	Não	Não	
353520	Palmeira d'Oeste/SP	Não				0		Não	Não	Não	Não	Não	Não	Não	Não	Não	Não	Não	Não	Não	Não	Não	
353530	Palmital/SP	Sim	153	0	0	153	0	Não	Sim	Não	Não	Não	Não	Não	Não	Não	Não	Não	Não	Não	Não	Não	
314690	Papagaiois/MG	Sim	168	0	0	168	0	Não	Sim	Não	Não	Não	Não	Não	Não	Não	Não	Não	Não	Não	Não	Não	
314710	Pará de Minas/MG	Sim	82.580	0	0	82.580	0	Não	Sim	Não	Não	Não	Não	Não	Não	Não	Não	Não	Não	Não	Não	Não	
353550	Paraguaçu Paulista/SP	Sim	20.000	20.000	0	0	0	Não	Não	Não	Não	Não	Não	Não	Não	Não	Não	Sim	Não	Não	Não	Não	
353560	Paraibuna/SP	Sim						Não	Não	Não	Não	Não	Não	Não	Não	Não	Não	Não	Não	Não	Não	Não	
314730	Paraisópolis/MG	Sim	144	144	0	0	0	Sim	Não	Não	Não	Não	Não	Não	Não	Não	Não	Não	Não	Não	Não	Não	
353590	Paranapuã/SP	Não				0		Não	Não	Não	Não	Não	Não	Não	Não	Não	Não	Não	Não	Não	Não	Não	
353610	Pardinho/SP	Sim	180.000	180.000		180.000		Sim	Não	Não	Não	Não	Não	Não	Não	Não	Não	Não	Não	Não	Não	Não	
353620	Pariqueira-Açu/SP	Não				0		Não	Não	Não	Não	Não	Não	Não	Não	Não	Não	Não	Não	Não	Não	Não	
353625	Parisi/SP	Sim	14	14	0	0	0	Sim	Não	Não	Não	Não	Não	Não	Não	Não	Não	Não	Não	Não	Não	Não	
314790	Passos/MG	Não				0		Não	Não	Não	Não	Não	Não	Não	Não	Não	Não	Não	Não	Não	Não	Não	
314820	Patrocínio do Muriaé/MG	Não				0		Não	Não	Não	Não	Não	Não	Não	Não	Não	Não	Não	Não	Não	Não	Não	
330385	Paty do Alferes/RJ	Não				0		Não	Não	Não	Não	Não	Não	Não	Não	Não	Não	Não	Não	Não	Não	Não	
353640	Paulicéia/SP	Não				0		Não	Não	Não	Não	Não	Não	Não	Não	Não	Não	Não	Não	Não	Não	Não	
314840	Paulistas/MG	Não				0		Não	Não	Não	Não	Não	Não	Não	Não	Não	Não	Não	Não	Não	Não	Não	
353660	Paulo de Faria/SP	Não				0		Não	Não	Não	Não	Não	Não	Não	Não	Não	Não	Não	Não	Não	Não	Não	
314850	Pavão/MG	Sim		1				Não	Não	Não	Não	Não	Não	Não	Não	Não	Não	Sim	Não	Não	Não	Não	
314860	Peçanha/MG	Não				0		Não	Não	Não	Não	Não	Não	Não	Não	Não	Não	Não	Não	Não	Não	Não	

TABELA Cs01 - INFORMAÇÕES SOBRE COLETA SELETIVA DE RESÍDUOS SÓLIDOS

ANO DE
REFERÊNCIA
2009

Município		Existência de coleta seletiva	Quantidade recolhida (exceto matéria orgânica)					Forma de Execução															
			Total	Prefeitura ou SLU	Empresas contradas	Catadores c/ apoio Pref.	Outros	Porta a porta em dias específicos					Postos de entrega voluntária					Outra forma					
								Pref. ou contrat.	Catad. com Apoio	Catad. sem Apoio	Emp. ramo sucat.	Outro Executor	Pref. ou contrat.	Catad. com Apoio	Catad. sem Apoio	Emp. ramo sucat.	Outro Executor	Pref. ou contrat.	Catad. com Apoio	Catad. sem Apoio	Emp. ramo sucat.	Outro Executor	
Código	Nome/UF		t	t	t	t	t	Cs027	CS042	Cs045	Cs028	Cs030	Cs031	Cs043	Cs046	Cs032	Cs034	Cs035	Cs044	Cs047	Cs036	Cs038	
Região Sudeste			Cs001	Cs026	Cs023	Cs024	Cs048	Cs025	Cs027	CS042	Cs045	Cs028	Cs030	Cs031	Cs043	Cs046	Cs032	Cs034	Cs035	Cs044	Cs047	Cs036	Cs038
353670	Pederneiras/SP	Sim	0	0	0	0	0	Não	Não	Não	Não	Não	Não	Não	Não	Não	Não	Não	Não	Não	Não	Não	
314875	Pedra Bonita/MG	Não				0		Não	Não	Não	Não	Não	Não	Não	Não	Não	Não	Não	Não	Não	Não	Não	
314910	Pedralva/MG	Sim	50	50	0	0	0	Sim	Não	Não	Não	Não	Não	Não	Não	Não	Não	Não	Não	Não	Não	Não	
353710	Pedreira/SP	Sim	722	0	0	722	0	Não	Sim	Não	Não	Não	Não	Não	Não	Não	Não	Não	Não	Não	Não	Não	
314930	Pedro Leopoldo/MG	Sim	300	0	0	300	0	Não	Sim	Não	Não	Não	Não	Não	Não	Não	Não	Não	Não	Não	Não	Não	
353730	Penápolis/SP	Sim	1.196	0	0	1.196	0	Não	Sim	Não	Não	Não	Não	Não	Não	Não	Não	Não	Não	Não	Não	Não	
314950	Pequeri/MG	Não				0		Não	Não	Não	Não	Não	Não	Não	Não	Não	Não	Não	Não	Não	Não	Não	
353740	Pereira Barreto/SP	Sim	91	0	0	91	0	Não	Sim	Não	Não	Não	Não	Não	Não	Não	Não	Não	Não	Não	Não	Não	
353760	Peruibe/SP	Não				0		Não	Não	Não	Não	Não	Não	Não	Não	Não	Não	Não	Não	Não	Não	Não	
330390	Petrópolis/RJ	Sim	450	210	0	240	0	Não	Não	Não	Não	Não	Sim	Não	Não	Não	Não	Sim	Não	Não	Não	Não	
353770	Piacatu/SP	Sim	4	4	0	0	0	Sim	Não	Não	Não	Não	Não	Não	Não	Não	Não	Não	Não	Não	Não	Não	
315015	Piedade de Caratinga/MG	Sim	432	0	432	0	0	Sim	Não	Não	Não	Não	Não	Não	Não	Não	Não	Não	Não	Não	Não	Não	
315050	Pimenta/MG	Não				0		Não	Não	Não	Não	Não	Não	Não	Não	Não	Não	Não	Não	Não	Não	Não	
353800	Pindamonhangaba/SP	Sim	181	141	0	40	0	Sim	Sim	Não	Não	Não	Não	Não	Não	Não	Não	Não	Não	Não	Não	Não	
330395	Pinheiral/RJ	Não				0		Não	Não	Não	Não	Não	Não	Não	Não	Não	Não	Não	Não	Não	Não	Não	
353860	Piracaia/SP	Não				0		Não	Não	Não	Não	Não	Não	Não	Não	Não	Não	Não	Não	Não	Não	Não	
315060	Piracema/MG	Não				0		Não	Não	Não	Não	Não	Não	Não	Não	Não	Não	Não	Não	Não	Não	Não	
353870	Piracicaba/SP	Sim	1.251	0	0	1.251	0	Não	Sim	Não	Não	Não	Não	Não	Não	Não	Não	Não	Não	Não	Não	Não	
330400	Pirai/RJ	Sim						Não	Não	Não	Não	Sim	Sim	Não	Não	Não	Sim	Não	Não	Não	Não	Sim	
353880	Piraju/SP	Sim	360	360	0	0	0	Sim	Não	Não	Não	Não	Não	Não	Não	Não	Não	Não	Sim	Não	Não	Não	
315070	Pirajuba/MG	Não				0		Não	Não	Não	Não	Não	Não	Não	Não	Não	Não	Não	Não	Não	Não	Não	
353900	Pirangi/SP	Sim	150	150	0	0	0	Não	Não	Não	Não	Não	Não	Não	Não	Não	Não	Não	Não	Não	Não	Não	
315120	Pirapora/MG	Sim	1.000	0	0	1.000	0	Não	Sim	Não	Não	Não	Não	Sim	Não	Não	Não	Não	Não	Não	Não	Não	
353930	Pirassununga/SP	Sim						Não	Não	Não	Não	Não	Não	Sim	Não	Não	Não	Não	Não	Não	Não	Não	
353950	Pitangueiras/SP	Sim	170	170	0	0	0	Sim	Não	Não	Não	Não	Não	Não	Não	Não	Não	Não	Não	Não	Não	Não	
320420	Piúma/ES	Não				0		Não	Não	Não	Não	Não	Não	Não	Não	Não	Não	Não	Não	Não	Não	Não	
315150	Piumhi/MG	Não				0		Não	Não	Não	Não	Não	Não	Não	Não	Não	Não	Não	Não	Não	Não	Não	
353970	Platina/SP	Não				0		Não	Não	Não	Não	Não	Não	Não	Não	Não	Não	Não	Não	Não	Não	Não	
353980	Poá/SP	Sim						Não	Sim	Não	Não	Não	Não	Não	Não	Não	Não	Não	Não	Não	Não	Não	
315180	Poços de Caldas/MG	Sim	720	0	0	720	0	Não	Sim	Não	Não	Não	Não	Não	Não	Não	Não	Não	Não	Não	Não	Não	
315190	Pocrane/MG	Não				0		Não	Não	Não	Não	Não	Não	Não	Não	Não	Não	Não	Não	Não	Não	Não	
353990	Poloni/SP	Sim	288	0	0	288	0	Não	Sim	Não	Não	Não	Não	Não	Não	Não	Não	Não	Não	Não	Não	Não	
315200	Pompéu/MG	Não				0		Não	Não	Não	Não	Não	Não	Não	Não	Não	Não	Não	Não	Não	Não	Não	
354010	Pongai/SP	Sim	120	120	0	0	0	Sim	Não	Não	Não	Não	Não	Não	Não	Não	Não	Não	Não	Não	Não	Não	
354020	Pontal/SP	Não						Não	Não	Não	Não	Não	Não	Não	Não	Não	Não	Não	Não	Não	Não	Não	
320425	Ponto Belo/ES	Não				0		Não	Não	Não	Não	Não	Não	Não	Não	Não	Não	Não	Não	Não	Não	Não	
354040	Populina/SP	Não				0		Não	Não	Não	Não	Não	Não	Não	Não	Não	Não	Não	Não	Não	Não	Não	
354050	Porangaba/SP	Sim		6				Sim	Não	Não	Não	Não	Sim	Não	Não	Não	Não	Não	Não	Não	Não	Não	
330410	Porciúncula/RJ	Não				0		Não	Não	Não	Não	Não	Não	Não	Não	Não	Não	Não	Não	Não	Não	Não	

TABELA Cs01 - INFORMAÇÕES SOBRE COLETA SELETIVA DE RESÍDUOS SÓLIDOS

ANO DE
REFERÊNCIA
2009

Município		Existência de coleta seletiva	Quantidade recolhida (exceto matéria orgânica)					Forma de Execução														
			Total	Prefeitura ou SLU	Empresas contradas	Catadores c/ apoio Pref.	Outros	Porta a porta em dias específicos					Postos de entrega voluntária					Outra forma				
								Pref. ou contrat.	Catad. com Apoio	Catad. sem Apoio	Emp. ramo sucata.	Outro Executor	Pref. ou contrat.	Catad. com Apoio	Catad. sem Apoio	Emp. ramo sucata.	Outro Executor	Pref. ou contrat.	Catad. com Apoio	Catad. sem Apoio	Emp. ramo sucata.	Outro Executor
Código	Nome/UF		t	t	t	t	t	Cs027	CS042	Cs045	Cs028	Cs030	Cs031	Cs043	Cs046	Cs032	Cs034	Cs035	Cs044	Cs047	Cs036	Cs038
Região Sudeste		Cs001	Cs026	Cs023	Cs024	Cs048	Cs025	Cs027	CS042	Cs045	Cs028	Cs030	Cs031	Cs043	Cs046	Cs032	Cs034	Cs035	Cs044	Cs047	Cs036	Cs038
315220	Porteirinha/MG	Não				0		Não	Não	Não	Não	Não	Não	Não	Não	Não	Não	Não	Não	Não	Não	Não
354060	Porto Feliz/SP	Não				0		Não	Não	Não	Não	Não	Não	Não	Não	Não	Não	Não	Não	Não	Não	Não
315250	Pouso Alegre/MG	Sim	453	0	298	155	0	Sim	Não	Não	Não	Não	Não	Não	Não	Não	Não	Não	Sim	Não	Não	Sim
354100	Praia Grande/SP	Sim	960	0	0	960	0	Não	Sim	Não	Não	Não	Não	Não	Não	Não	Não	Não	Não	Não	Não	Não
354130	Presidente Epitácio/SP	Sim	2.372	0	0	2.372	0	Não	Sim	Não	Não	Não	Não	Não	Não	Não	Não	Não	Não	Não	Não	Não
354140	Presidente Prudente/SP	Sim	1.416	0	0	1.416	0	Não	Não	Não	Não	Não	Não	Não	Não	Não	Não	Não	Não	Não	Não	Não
354150	Presidente Venceslau/SP	Sim	432	0	216	216	0	Sim	Sim	Não	Não	Não	Não	Não	Não	Não	Não	Não	Não	Não	Não	Não
354165	Quadra/SP	Sim	160	100	0	60	0	Não	Sim	Não	Não	Não	Não	Não	Não	Não	Não	Não	Não	Não	Não	Não
354190	Queluz/SP	Não				0		Não	Não	Não	Não	Não	Não	Não	Não	Não	Não	Não	Não	Não	Não	Não
315380	Queluzito/MG	Não				0		Não	Não	Não	Não	Não	Não	Não	Não	Não	Não	Não	Não	Não	Não	Não
354200	Quintana/SP	Não				0		Não	Não	Não	Não	Não	Não	Não	Não	Não	Não	Não	Não	Não	Não	Não
354210	Rafard/SP	Não				0		Não	Não	Não	Não	Não	Não	Não	Não	Não	Não	Não	Não	Não	Não	Não
315400	Raul Soares/MG	Não				0		Não	Não	Não	Não	Não	Não	Não	Não	Não	Não	Não	Não	Não	Não	Não
354230	Redenção da Serra/SP	Não				0		Não	Não	Não	Não	Não	Não	Não	Não	Não	Não	Não	Não	Não	Não	Não
315420	Resende Costa/MG	Sim	48	0	0	0	48	Não	Não	Não	Não	Sim	Não	Não	Não	Não	Não	Não	Não	Não	Não	Não
330420	Resende/RJ	Sim				579		Não	Sim	Não	Não	Não	Não	Não	Não	Não	Não	Não	Não	Não	Não	Não
315430	Resplendor/MG	Não				0		Não	Não	Não	Não	Não	Não	Não	Não	Não	Não	Não	Não	Não	Não	Não
315440	Ressaquinha/MG	Não				0		Não	Não	Não	Não	Não	Não	Não	Não	Não	Não	Não	Não	Não	Não	Não
354280	Ribeira/SP	Sim						Não	Não	Não	Não	Não	Não	Não	Não	Não	Não	Não	Não	Não	Não	Sim
354290	Ribeirão Bonito/SP	Não				0		Não	Não	Não	Não	Não	Não	Não	Não	Não	Não	Não	Não	Não	Não	Não
354325	Ribeirão Grande/SP	Sim	18	18	0	0	0	Sim	Não	Não	Não	Não	Não	Não	Não	Não	Não	Sim	Não	Não	Não	Não
354330	Ribeirão Pires/SP	Sim	197.807	0	0	197.807	0	Não	Sim	Não	Não	Não	Não	Sim	Não	Não	Não	Não	Sim	Não	Não	Não
354340	Ribeirão Preto/SP	Sim	1.261	0	1.261	0	0	Sim	Não	Não	Não	Não	Sim	Não	Não	Não	Não	Não	Não	Não	Não	Não
354370	Rincão/SP	Não				0		Não	Não	Não	Não	Não	Não	Não	Não	Não	Não	Não	Não	Não	Não	Não
320435	Rio Bananal/ES	Não				0		Não	Não	Não	Não	Não	Não	Não	Não	Não	Não	Não	Não	Não	Não	Não
330430	Rio Bonito/RJ	Não				0		Não	Não	Não	Não	Não	Não	Não	Não	Não	Não	Não	Não	Não	Não	Não
354390	Rio Claro/SP	Sim	720	0	0	720	0	Não	Não	Não	Não	Não	Não	Não	Não	Não	Não	Não	Não	Não	Não	Não
330450	Rio das Flores/RJ	Não				0		Não	Não	Não	Não	Não	Não	Não	Não	Não	Não	Não	Não	Não	Não	Não
330455	Rio de Janeiro/RJ	Sim	7.268	6.643		625		Sim	Não	Não	Não	Não	Sim	Não	Não	Não	Não	Não	Não	Sim	Não	Não
315510	Rio do Prado/MG	Não				0		Não	Não	Não	Não	Não	Não	Não	Não	Não	Não	Não	Não	Não	Não	Não
315500	Rio Doce/MG	Sim	150	0	150	0	0	Não	Não	Não	Não	Não	Não	Não	Não	Não	Não	Sim	Não	Não	Não	Não
315530	Rio Manso/MG	Não				0		Não	Não	Não	Não	Não	Não	Não	Não	Não	Não	Não	Não	Não	Não	Não
320440	Rio Novo do Sul/ES	Não				0		Não	Não	Não	Não	Não	Não	Não	Não	Não	Não	Não	Não	Não	Não	Não
315580	Rio Pomba/MG	Não				0		Não	Não	Não	Não	Não	Não	Não	Não	Não	Não	Não	Não	Não	Não	Não
354420	Riolândia/SP	Sim				60.000		Não	Sim	Não	Não	Não	Não	Não	Não	Não	Não	Não	Não	Não	Não	Não
354350	Riversul/SP	Sim				30		Não	Sim	Não	Não	Não	Não	Não	Não	Não	Não	Não	Não	Não	Não	Não
315630	Rodeiro/MG	Não				0		Não	Não	Não	Não	Não	Não	Não	Não	Não	Não	Não	Não	Não	Não	Não
315645	Rosário da Limeira/MG	Não				0		Não	Não	Não	Não	Não	Não	Não	Não	Não	Não	Não	Não	Não	Não	Não
354430	Roseira/SP	Não				0		Não	Não	Não	Não	Não	Não	Não	Não	Não	Não	Não	Não	Não	Não	Não

TABELA Cs01 - INFORMAÇÕES SOBRE COLETA SELETIVA DE RESÍDUOS SÓLIDOS

ANO DE
REFERÊNCIA
2009

Município		Existência de coleta seletiva	Quantidade recolhida (exceto matéria orgânica)					Forma de Execução															
			Total	Prefeitura ou SLU	Empresas contradas	Catadores c/ apoio Pref.	Outros	Porta a porta em dias específicos					Postos de entrega voluntária					Outra forma					
								Pref. ou contrat.	Catad. com Apoio	Catad. sem Apoio	Emp. ramo sucut.	Outro Executor	Pref. ou contrat.	Catad. com Apoio	Catad. sem Apoio	Emp. ramo sucut.	Outro Executor	Pref. ou contrat.	Catad. com Apoio	Catad. sem Apoio	Emp. ramo sucut.	Outro Executor	
Código	Nome/UF		t	t	t	t	t	Cs027	CS042	Cs045	Cs028	Cs030	Cs031	Cs043	Cs046	Cs032	Cs034	Cs035	Cs044	Cs047	Cs036	Cs038	
Região Sudeste			Cs001	Cs026	Cs023	Cs024	Cs048	Cs025	Cs027	CS042	Cs045	Cs028	Cs030	Cs031	Cs043	Cs046	Cs032	Cs034	Cs035	Cs044	Cs047	Cs036	Cs038
315670	Sabará/MG	Não				0			Não	Não	Não	Não	Não	Não	Não	Não	Não	Não	Não	Não	Não	Não	
354470	Sagres/SP	Sim	39	39					Sim	Não	Não	Não	Não	Não	Não	Não	Não	Não	Não	Não	Não	Não	
315700	Salinas/MG	Não				0			Não	Não	Não	Não	Não	Não	Não	Não	Não	Não	Não	Não	Não	Não	
315710	Salto da Divisa/MG	Sim	1.100	1.100	0	0	0	Sim	Não	Não	Não	Não	Não	Não	Não	Não	Não	Não	Não	Não	Não	Não	
354530	Salto de Pirapora/SP	Sim	360	0	0	360	0	Não	Sim	Não	Não	Não	Não	Não	Não	Não	Não	Não	Não	Não	Não	Não	
354520	Salto/SP	Sim	1.527	0	0	1.527	0	Não	Não	Não	Não	Não	Não	Não	Não	Não	Não	Não	Não	Não	Não	Não	
354560	Santa Adélia/SP	Não				0			Não	Não	Não	Não	Não	Não	Não	Não	Não	Não	Não	Não	Não	Não	
354580	Santa Bárbara d'Oeste/SP	Não				0			Não	Não	Não	Não	Não	Não	Não	Não	Não	Não	Não	Não	Não	Não	
315720	Santa Bárbara/MG	Não				0			Não	Não	Não	Não	Não	Não	Não	Não	Não	Não	Não	Não	Não	Não	
354600	Santa Branca/SP	Não				0			Não	Não	Não	Não	Não	Não	Não	Não	Não	Não	Não	Não	Não	Não	
354610	Santa Clara d'Oeste/SP	Não				0			Não	Não	Não	Não	Não	Não	Não	Não	Não	Não	Não	Não	Não	Não	
354620	Santa Cruz da Conceição/SP	Sim	50	0	0	50	0	Não	Sim	Não	Não	Não	Não	Não	Não	Não	Não	Não	Não	Não	Não	Não	
354630	Santa Cruz das Palmeiras/SP	Sim	156	0	0	156	0	Não	Sim	Não	Não	Não	Não	Não	Não	Não	Não	Não	Não	Não	Não	Não	
315750	Santa Efigênia de Minas/MG	Não				0			Não	Não	Não	Não	Não	Não	Não	Não	Não	Não	Não	Não	Não	Não	
354650	Santa Ernestina/SP	Não				0			Não	Não	Não	Não	Não	Não	Não	Não	Não	Não	Não	Não	Não	Não	
354660	Santa Fé do Sul/SP								Não	Não	Não	Não	Não	Não	Não	Não	Não	Não	Não	Não	Não	Não	
315765	Santa Helena de Minas/MG	Não				0			Não	Não	Não	Não	Não	Não	Não	Não	Não	Não	Não	Não	Não	Não	
354680	Santa Isabel/SP	Não				0			Não	Não	Não	Não	Não	Não	Não	Não	Não	Não	Não	Não	Não	Não	
315770	Santa Juliana/MG	Não				0			Não	Não	Não	Não	Não	Não	Não	Não	Não	Não	Não	Não	Não	Não	
354690	Santa Lúcia/SP	Não				0			Não	Não	Não	Não	Não	Não	Não	Não	Não	Não	Não	Não	Não	Não	
315780	Santa Luzia/MG	Sim	25.131	25.131	0	0	0	Sim	Não	Não	Não	Não	Não	Não	Não	Não	Não	Não	Não	Não	Não	Não	
354700	Santa Maria da Serra/SP	Não				0			Não	Não	Não	Não	Não	Não	Não	Não	Não	Não	Não	Não	Não	Não	
330460	Santa Maria Madalena/RJ	Não				0			Não	Não	Não	Não	Não	Não	Não	Não	Não	Não	Não	Não	Não	Não	
354710	Santa Mercedes/SP	Não				0			Não	Não	Não	Não	Não	Não	Não	Não	Não	Não	Não	Não	Não	Não	
315935	Santa Rita de Minas/MG	Não				0			Não	Não	Não	Não	Não	Não	Não	Não	Não	Não	Não	Não	Não	Não	
315960	Santa Rita do Sapucaí/MG	Sim							Não	Não	Sim	Não	Não	Não	Sim	Não	Não	Não	Não	Não	Não	Não	
354740	Santa Rita d'Oeste/SP	Sim	15	15	0	0	0	Sim	Não	Não	Não	Não	Sim	Não	Não	Não	Não	Não	Não	Não	Não	Não	
354720	Santana da Ponte Pensa/SP	Sim	24	24	0	0	0	Sim	Não	Não	Não	Não	Não	Não	Não	Não	Não	Não	Não	Não	Não	Não	
354730	Santana de Parnaíba/SP	Sim	3.282	0	0	3.282	0	Não	Sim	Não	Não	Não	Não	Sim	Não	Não	Não	Não	Não	Não	Não	Não	
315880	Santana do Jacaré/MG	Não				0			Não	Não	Não	Não	Não	Não	Não	Não	Não	Não	Não	Não	Não	Não	
354770	Santo Anastácio/SP	Não				0			Não	Não	Não	Não	Não	Não	Não	Não	Não	Não	Não	Não	Não	Não	
354780	Santo André/SP	Sim	6.378	0	6.288	90	0	Sim	Não	Não	Não	Não	Sim	Sim	Não	Não	Não	Sim	Não	Não	Não	Não	
354790	Santo Antônio da Alegria/SP	Não				0			Não	Não	Não	Não	Não	Não	Não	Não	Não	Não	Não	Não	Não	Não	
354805	Santo Antônio do Aracanguá/SP	Sim							Não	Não	Não	Não	Não	Não	Não	Não	Não	Não	Não	Não	Não	Sim	
354810	Santo Antônio do Jardim/SP	Sim	100	25	0	0	75	Sim	Não	Não	Não	Sim	Não	Não	Não	Não	Não	Não	Não	Não	Não	Não	
354820	Santo Antônio do Pinhal/SP	Sim							Sim	Não	Não	Não	Sim	Não	Não	Não	Não	Não	Não	Não	Não	Não	
316060	Santo Hipólito/MG	Não				0			Não	Não	Não	Não	Não	Não	Não	Não	Não	Não	Não	Não	Não	Não	
354840	Santópolis do Aguapeí/SP	Sim	10.000	8.000	1.000	1.000	0	Sim	Não	Não	Não	Não	Não	Não	Não	Não	Não	Não	Não	Não	Não	Não	
354850	Santos/SP	Sim	3.367	0	3.367	0	0	Sim	Não	Não	Não	Não	Sim	Não	Sim	Não	Não	Não	Não	Sim	Não	Não	

TABELA Cs01 - INFORMAÇÕES SOBRE COLETA SELETIVA DE RESÍDUOS SÓLIDOS

ANO DE
REFERÊNCIA
2009

Município		Existência de coleta seletiva	Quantidade recolhida (exceto matéria orgânica)					Forma de Execução														
			Total	Prefeitura ou SLU	Empresas contradas	Catadores c/ apoio Pref.	Outros	Porta a porta em dias específicos					Postos de entrega voluntária					Outra forma				
								Pref. ou contrat.	Catad. com Apoio	Catad. sem Apoio	Emp. ramo sucateamento	Outro Executor	Pref. ou contrat.	Catad. com Apoio	Catad. sem Apoio	Emp. ramo sucateamento	Outro Executor	Pref. ou contrat.	Catad. com Apoio	Catad. sem Apoio	Emp. ramo sucateamento	Outro Executor
Código	Nome/UF		t	t	t	t	t	Cs027	CS042	Cs045	Cs028	Cs030	Cs031	Cs043	Cs046	Cs032	Cs034	Cs035	Cs044	Cs047	Cs036	Cs038
Região Sudeste		Cs001	Cs026	Cs023	Cs024	Cs048	Cs025	Cs027	CS042	Cs045	Cs028	Cs030	Cs031	Cs043	Cs046	Cs032	Cs034	Cs035	Cs044	Cs047	Cs036	Cs038
354870	São Bernardo do Campo/SP	Sim	2.388	0	1.788	600	0	Não	Não	Não	Não	Não	Sim	Não	Não	Não	Não	Não	Sim	Não	Não	Não
354880	São Caetano do Sul/SP	Sim	165	165	0	0	0	Sim	Não	Não	Não	Não	Sim	Não	Não	Não	Não	Não	Não	Sim	Não	Sim
354890	São Carlos/SP	Sim	1.243	0	0	1.243	0	Não	Sim	Não	Não	Não	Não	Sim	Não	Não	Não	Não	Não	Não	Não	Não
316105	São Félix de Minas/MG	Não				0		Não	Não	Não	Não	Não	Não	Não	Não	Não	Não	Não	Não	Não	Não	Não
316140	São Francisco do Glória/MG	Não				0		Não	Não	Não	Não	Não	Não	Não	Não	Não	Não	Não	Não	Não	Não	Não
316110	São Francisco/MG	Não				0		Não	Não	Não	Não	Não	Não	Não	Não	Não	Não	Não	Não	Não	Não	Não
320470	São Gabriel da Palha/ES							Não	Não	Não	Não	Não	Não	Não	Não	Não	Não	Não	Não	Não	Não	Não
316160	São Geraldo da Piedade/MG	Não				0		Não	Não	Não	Não	Não	Não	Não	Não	Não	Não	Não	Não	Não	Não	Não
316165	São Geraldo do Baixo/MG	Não				0		Não	Não	Não	Não	Não	Não	Não	Não	Não	Não	Não	Não	Não	Não	Não
316170	São Gonçalo do Abaeté/MG							Não	Não	Não	Não	Não	Não	Não	Não	Não	Não	Não	Não	Não	Não	Não
316180	São Gonçalo do Pará/MG	Sim	480	0	0	480	0	Não	Sim	Não	Não	Não	Não	Não	Não	Não	Não	Não	Não	Não	Não	Não
330490	São Gonçalo/RJ	Não				0		Não	Não	Não	Não	Não	Não	Não	Não	Não	Não	Não	Não	Não	Não	Não
316210	São Gotardo/MG	Não				0		Não	Não	Não	Não	Não	Não	Não	Não	Não	Não	Não	Não	Não	Não	Não
354910	São João da Boa Vista/SP	Sim	115	0	0	115	0	Não	Sim	Não	Não	Não	Não	Não	Não	Não	Não	Não	Não	Não	Não	Não
316230	São João da Mata/MG	Sim	15.200	15.200	0	0	0	Sim	Não	Não	Não	Não	Não	Não	Não	Não	Não	Não	Não	Não	Não	Não
354925	São João de Iracema/SP	Sim	446	446	0	0	0	Sim	Não	Não	Não	Não	Não	Não	Não	Não	Não	Não	Não	Não	Não	Não
330510	São João de Meriti/RJ	Sim	492	62	0	430	0	Não	Não	Não	Não	Não	Não	Não	Não	Não	Não	Sim	Sim	Não	Não	Não
316250	São João del Rei/MG	Sim	600	0	0	600	0	Não	Sim	Não	Não	Não	Não	Não	Não	Não	Não	Não	Não	Não	Não	Não
316265	São João do Pacuí/MG	Não				0		Não	Não	Não	Não	Não	Não	Não	Não	Não	Não	Não	Não	Não	Não	Não
316280	São João Evangelista/MG	Não				0		Não	Não	Não	Não	Não	Não	Não	Não	Não	Não	Não	Não	Não	Não	Não
316292	São Joaquim de Bicas/MG	Não				0		Não	Não	Não	Não	Não	Não	Não	Não	Não	Não	Não	Não	Não	Não	Não
316295	São José da Lapa/MG	Não				0		Não	Não	Não	Não	Não	Não	Não	Não	Não	Não	Não	Não	Não	Não	Não
330513	São José de Ubá/RJ	Não				0		Não	Não	Não	Não	Não	Não	Não	Não	Não	Não	Não	Não	Não	Não	Não
316330	São José do Divino/MG	Não				0		Não	Não	Não	Não	Não	Não	Não	Não	Não	Não	Não	Não	Não	Não	Não
316340	São José do Goiabal/MG	Sim	480	480	0	0	0	Sim	Não	Não	Não	Não	Não	Não	Não	Não	Não	Não	Não	Não	Não	Não
316350	São José do Jacuri/MG	Não				0		Não	Não	Não	Não	Não	Não	Não	Não	Não	Não	Não	Não	Não	Não	Não
354970	São José do Rio Pardo/SP	Sim	415	0	0	415	0	Não	Sim	Não	Não	Não	Não	Não	Não	Não	Não	Não	Não	Não	Não	Não
354980	São José do Rio Preto/SP	Sim	780	0	0	780	0	Não	Sim	Não	Não	Não	Não	Sim	Não	Não	Não	Não	Não	Não	Não	Não
354990	São José dos Campos/SP	Sim	10.200	10.200	0	0	0	Sim	Não	Não	Não	Não	Não	Não	Não	Não	Não	Não	Não	Não	Não	Não
316370	São Lourenço/MG	Sim						Não	Não	Não	Não	Não	Não	Não	Não	Não	Não	Não	Não	Não	Não	Não
355000	São Luís do Paraitinga/SP	Não				0		Não	Não	Não	Não	Não	Não	Não	Não	Não	Não	Não	Não	Não	Não	Não
316380	São Miguel do Anta/MG	Não				0		Não	Não	Não	Não	Não	Não	Não	Não	Não	Não	Não	Não	Não	Não	Não
355030	São Paulo/SP	Sim	34.247	0	18.679	15.568	0	Sim	Sim	Não	Não	Não	Sim	Sim	Não	Não	Não	Não	Não	Não	Não	Não
330520	São Pedro da Aldeia/RJ	Não				0		Não	Não	Não	Não	Não	Não	Não	Não	Não	Não	Não	Não	Não	Não	Não
316390	São Pedro da União/MG	Não						Não	Não	Não	Não	Não	Não	Não	Não	Não	Não	Não	Não	Não	Não	Não
355050	São Pedro do Turvo/SP	Não				0		Não	Não	Não	Não	Não	Não	Não	Não	Não	Não	Não	Não	Não	Não	Não
355040	São Pedro/SP	Não				0		Não	Não	Não	Não	Não	Não	Não	Não	Não	Não	Não	Não	Não	Não	Não
320495	São Roque do Canaã/ES	Não				0		Não	Não	Não	Não	Não	Não	Não	Não	Não	Não	Não	Não	Não	Não	Não
355080	São Sebastião da Grama/SP	Sim	1.200	1.200	0	0	0	Sim	Não	Não	Não	Não	Não	Não	Não	Não	Não	Não	Não	Não	Não	Não

TABELA Cs01 - INFORMAÇÕES SOBRE COLETA SELETIVA DE RESÍDUOS SÓLIDOS

ANO DE
REFERÊNCIA
2009

Município		Existência de coleta seletiva	Quantidade recolhida (exceto matéria orgânica)					Forma de Execução															
			Total	Prefeitura ou SLU	Empresas contradas	Catadores c/ apoio Pref.	Outros	Porta a porta em dias específicos					Postos de entrega voluntária					Outra forma					
								Pref. ou contrat.	Catad. com Apoio	Catad. sem Apoio	Emp. ramo sucat.	Outro Executor	Pref. ou contrat.	Catad. com Apoio	Catad. sem Apoio	Emp. ramo sucat.	Outro Executor	Pref. ou contrat.	Catad. com Apoio	Catad. sem Apoio	Emp. ramo sucat.	Outro Executor	
Código	Nome/UF		t	t	t	t	t	Cs027	CS042	Cs045	Cs028	Cs030	Cs031	Cs043	Cs046	Cs032	Cs034	Cs035	Cs044	Cs047	Cs036	Cs038	
Região Sudeste			Cs001	Cs026	Cs023	Cs024	Cs048	Cs025	Cs027	CS042	Cs045	Cs028	Cs030	Cs031	Cs043	Cs046	Cs032	Cs034	Cs035	Cs044	Cs047	Cs036	Cs038
316450	São Sebastião do Maranhão/MG	Não				0			Não	Não	Não	Não	Não	Não	Não	Não	Não	Não	Não	Não	Não	Não	
316470	São Sebastião do Paraíso/MG	Sim	80	0	0	80	0		Não	Sim	Não	Não	Não	Não	Não	Não	Não	Não	Não	Não	Não	Não	
316520	São Thomé das Letras/MG	Não				0			Não	Não	Não	Não	Não	Não	Não	Não	Não	Não	Não	Não	Não	Não	
316500	São Tiago/MG	Sim	90	90	0	0	0		Não	Não	Não	Não	Não	Não	Não	Não	Não	Não	Não	Não	Não	Não	
355100	São Vicente/SP	Sim	1.304	1.304	0	0	0		Sim	Sim	Não	Não	Não	Sim	Sim	Não	Não	Não	Não	Não	Não	Não	
316540	Sapucaí-Mirim/MG	Sim	173	0	0	173	0		Não	Sim	Não	Não	Não	Não	Não	Não	Não	Não	Não	Não	Não	Não	
316550	Sardoá/MG	Não				0			Não	Não	Não	Não	Não	Não	Não	Não	Não	Não	Não	Não	Não	Não	
316553	Sarzedo/MG	Não				0			Não	Não	Não	Não	Não	Não	Não	Não	Não	Não	Não	Não	Não	Não	
316560	Senador Cortes/MG	Não				0			Não	Não	Não	Não	Não	Não	Não	Não	Não	Não	Não	Não	Não	Não	
316570	Senador Firmino/MG	Não				0			Não	Não	Não	Não	Não	Não	Não	Não	Não	Não	Não	Não	Não	Não	
316600	Senhora de Oliveira/MG	Sim	547	547	0	0	0		Sim	Não	Não	Não	Não	Não	Não	Não	Não	Não	Não	Não	Não	Não	
316620	Senhora dos Remédios/MG	Sim	56	56	0	0	0		Sim	Não	Não	Não	Não	Não	Não	Não	Não	Não	Não	Não	Não	Não	
316640	Seritinga/MG	Não				0			Não	Não	Não	Não	Não	Não	Não	Não	Não	Não	Não	Não	Não	Não	
330555	Seropédica/RJ	Não				0			Não	Não	Não	Não	Não	Não	Não	Não	Não	Não	Não	Não	Não	Não	
320500	Serra/ES	Sim	434	434		434			Não	Não	Não	Não	Não	Sim	Não	Não	Não	Não	Sim	Não	Não	Não	
355150	Serrana/SP	Sim	763.908	0	0	763.908	0		Não	Não	Não	Não	Não	Não	Não	Não	Não	Não	Sim	Não	Não	Não	
316690	Serrania/MG	Sim							Sim	Não	Não	Não	Não	Não	Não	Não	Não	Não	Não	Não	Não	Não	
316695	Serranópolis de Minas/MG	Não				0			Não	Não	Não	Não	Não	Não	Não	Não	Não	Não	Não	Não	Não	Não	
316710	Serro/MG	Não				0			Não	Não	Não	Não	Não	Não	Não	Não	Não	Não	Não	Não	Não	Não	
355170	Sertãozinho/SP	Sim	276	0	0	276	0		Não	Sim	Não	Não	Não	Não	Não	Não	Não	Não	Não	Não	Não	Não	
355180	Sete Barras/SP	Não				0			Não	Não	Não	Não	Não	Não	Não	Não	Não	Não	Não	Não	Não	Não	
316720	Sete Lagoas/MG	Sim	2.935	0	2.435	500	0		Sim	Sim	Não	Não	Não	Não	Não	Não	Não	Não	Não	Não	Não	Não	
330560	Silva Jardim/RJ	Não				0			Não	Não	Não	Não	Não	Não	Não	Não	Não	Não	Não	Não	Não	Não	
316740	Silvianópolis/MG	Não				0			Não	Não	Não	Não	Não	Não	Não	Não	Não	Não	Não	Não	Não	Não	
316750	Simão Pereira/MG	Não							Não	Não	Não	Não	Não	Não	Não	Não	Não	Não	Não	Não	Não	Não	
355210	Socorro/SP	Sim	240	240	0	0	0		Sim	Não	Sim	Não	Não	Não	Não	Não	Não	Não	Não	Não	Não	Não	
316780	Soledade de Minas/MG	Sim	400	0	0	400	0		Não	Não	Não	Não	Não	Não	Não	Não	Não	Não	Não	Não	Não	Não	
355220	Sorocaba/SP	Sim	200	0	0	200	0		Não	Sim	Não	Não	Não	Não	Não	Não	Não	Não	Não	Não	Não	Não	
355240	Sumaré/SP	Não				0			Não	Não	Não	Não	Não	Não	Não	Não	Não	Não	Não	Não	Não	Não	
355270	Tabatinga/SP	Não				0			Não	Não	Não	Não	Não	Não	Não	Não	Não	Não	Não	Não	Não	Não	
355280	Taboão da Serra/SP	Sim	10	0	0	10	0		Não	Não	Não	Não	Não	Sim	Não	Não	Não	Não	Não	Não	Não	Não	
355300	Taguai/SP	Não				0			Não	Não	Não	Não	Não	Não	Não	Não	Não	Não	Não	Não	Não	Não	
316800	Taiobeiras/MG	Sim	50	0	0	50	0		Não	Sim	Não	Não	Não	Não	Não	Não	Não	Não	Não	Não	Não	Não	
355320	Taiúva/SP	Não				0			Não	Não	Não	Não	Não	Não	Não	Não	Não	Não	Não	Não	Não	Não	
355340	Tanabi/SP	Sim	515	0	0	515	0		Não	Sim	Não	Não	Não	Sim	Não	Não	Não	Não	Não	Não	Não	Não	
316805	Taparuba/MG	Sim							Sim	Não	Não	Não	Não	Não	Não	Não	Não	Não	Não	Não	Não	Não	
355350	Tapirai/SP	Não				0			Não	Não	Não	Não	Não	Não	Não	Não	Não	Não	Não	Não	Não	Não	
355370	Taquaritinga/SP	Não				0			Não	Não	Não	Não	Não	Não	Não	Não	Não	Não	Não	Não	Não	Não	
355380	Taquarituba/SP	Sim	170	0	0	170	0		Não	Sim	Não	Não	Não	Não	Não	Não	Não	Não	Não	Não	Não	Não	

TABELA Cs01 - INFORMAÇÕES SOBRE COLETA SELETIVA DE RESÍDUOS SÓLIDOS

ANO DE
REFERÊNCIA
2009

Município		Existência de coleta seletiva	Quantidade recolhida (exceto matéria orgânica)					Forma de Execução															
			Total	Prefeitura ou SLU	Empresas contradas	Catadores c/ apoio Pref.	Outros	Porta a porta em dias específicos					Postos de entrega voluntária					Outra forma					
								Pref. ou contrat.	Catad. com Apoio	Catad. sem Apoio	Emp. ramo sucat.	Outro Executor	Pref. ou contrat.	Catad. com Apoio	Catad. sem Apoio	Emp. ramo sucat.	Outro Executor	Pref. ou contrat.	Catad. com Apoio	Catad. sem Apoio	Emp. ramo sucat.	Outro Executor	
Código	Nome/UF		t	t	t	t	t	Cs027	CS042	Cs045	Cs028	Cs030	Cs031	Cs043	Cs046	Cs032	Cs034	Cs035	Cs044	Cs047	Cs036	Cs038	
Região Sudeste			Cs001	Cs026	Cs023	Cs024	Cs048	Cs025	Cs027	CS042	Cs045	Cs028	Cs030	Cs031	Cs043	Cs046	Cs032	Cs034	Cs035	Cs044	Cs047	Cs036	Cs038
355395	Tarumã/SP	Não				0			Não	Não	Não	Não	Não	Não	Não	Não	Não	Não	Não	Não	Não	Não	Não
355400	Tatui/SP	Sim				1.657			Não	Sim	Não	Não	Não	Não	Não	Não	Não	Não	Não	Não	Não	Não	Não
355410	Taubaté/SP	Sim							Sim	Sim	Sim	Não	Não	Sim	Sim	Sim	Não	Não	Não	Não	Não	Não	Não
316860	Teófilo Otoni/MG	Não				0			Não	Não	Não	Não	Não	Não	Não	Não	Não	Não	Não	Não	Não	Não	Não
330580	Teresópolis/RJ								Não	Não	Não	Não	Não	Não	Não	Não	Não	Não	Não	Não	Não	Não	Não
355440	Terra Roxa/SP	Sim		10					Sim	Não	Não	Não	Não	Sim	Não	Não	Não	Não	Não	Não	Não	Não	Não
355450	Tietê/SP	Sim	54	0	0	0	54		Não	Não	Não	Não	Não	Não	Não	Não	Não	Não	Não	Não	Não	Não	Não
355460	Timburi/SP	Não				0			Não	Não	Não	Não	Não	Não	Não	Não	Não	Não	Não	Não	Não	Não	Não
316900	Tocantins/MG	Não				0			Não	Não	Não	Não	Não	Não	Não	Não	Não	Não	Não	Não	Não	Não	Não
355465	Torre de Pedra/SP	Não				0			Não	Não	Não	Não	Não	Não	Não	Não	Não	Não	Não	Não	Não	Não	Não
355475	Trabiju/SP	Não							Não	Não	Não	Não	Não	Não	Não	Não	Não	Não	Não	Não	Não	Não	Não
355480	Tremembé/SP	Não				0			Não	Não	Não	Não	Não	Não	Não	Não	Não	Não	Não	Não	Não	Não	Não
316930	Três Corações/MG	Sim	22	0	0	22	0		Não	Sim	Não	Não	Não	Sim	Não	Não	Não	Não	Não	Não	Não	Sim	
355490	Três Fronteiras/SP	Sim	80		0				Sim	Não	Não	Não	Não	Não	Não	Não	Não	Não	Não	Não	Não	Não	Não
316935	Três Marias/MG	Não				0			Não	Não	Não	Não	Não	Não	Não	Não	Não	Não	Não	Não	Não	Não	Não
316940	Três Pontas/MG	Sim	8	0	0	8	0		Não	Sim	Não	Não	Não	Não	Não	Não	Não	Não	Não	Não	Não	Não	Não
316950	Tumiritinga/MG	Não							Não	Não	Não	Não	Não	Não	Não	Não	Não	Não	Não	Não	Não	Não	Não
355500	Tupã/SP	Sim	2.110	2.110	0	0	0		Sim	Não	Não	Não	Não	Não	Não	Não	Não	Não	Não	Não	Não	Não	Não
355520	Turiúba/SP	Não				0			Não	Não	Não	Não	Não	Não	Não	Não	Não	Não	Não	Não	Não	Não	Não
355530	Turmalina/SP	Sim	15	0	0	15	0		Não	Sim	Não	Não	Não	Não	Não	Não	Não	Não	Não	Não	Não	Não	Não
316990	Ubaí/MG	Não				0			Não	Não	Não	Não	Não	Não	Não	Não	Não	Não	Não	Não	Não	Não	Não
317000	Ubaí/MG	Não				0			Não	Não	Não	Não	Não	Não	Não	Não	Não	Não	Não	Não	Não	Não	Não
317010	Uberaba/MG	Sim				4.128			Não	Não	Não	Não	Não	Não	Não	Não	Não	Não	Não	Não	Não	Não	Não
317020	Uberlândia/MG	Sim	307	307	0	0	0		Não	Não	Sim	Não	Não	Sim	Não	Não	Não	Não	Sim	Não	Não	Não	Não
355550	Ubirajara/SP	Não				0			Não	Não	Não	Não	Não	Não	Não	Não	Não	Não	Não	Não	Não	Não	Não
317040	Unai/MG								Não	Não	Não	Não	Não	Não	Não	Não	Não	Não	Não	Não	Não	Não	Não
317043	União de Minas/MG	Não				0			Não	Não	Não	Não	Não	Não	Não	Não	Não	Não	Não	Não	Não	Não	Não
355580	Urânia/SP	Sim	1.500	1.500	0	0	0		Sim	Não	Não	Não	Não	Não	Não	Não	Não	Não	Não	Não	Não	Não	Não
317047	Uruana de Minas/MG	Não				0			Não	Não	Não	Não	Não	Não	Não	Não	Não	Não	Não	Não	Não	Não	Não
355600	Urupês/SP	Não				0			Não	Não	Não	Não	Não	Não	Não	Não	Não	Não	Não	Não	Não	Não	Não
355620	Valinhos/SP	Sim	1.160	0	800	360	0		Sim	Não	Não	Não	Não	Não	Não	Não	Não	Não	Não	Não	Não	Não	Não
317060	Vargem Bonita/MG	Não				0			Não	Não	Não	Não	Não	Não	Não	Não	Não	Não	Não	Não	Não	Não	Não
355640	Vargem Grande do Sul/SP	Não				0			Não	Não	Não	Não	Não	Não	Não	Não	Não	Não	Não	Não	Não	Não	Não
355645	Vargem Grande Paulista/SP	Sim	194	0	0	194	0		Não	Sim	Não	Não	Não	Não	Não	Não	Não	Não	Não	Não	Não	Não	Não
317070	Varginha/MG	Não				0			Não	Não	Não	Não	Não	Não	Não	Não	Não	Não	Não	Não	Não	Não	Não
317075	Varjão de Minas/MG	Não				0			Não	Não	Não	Não	Não	Não	Não	Não	Não	Não	Não	Não	Não	Não	Não
355650	Várzea Paulista/SP	Não				0			Não	Não	Não	Não	Não	Não	Não	Não	Não	Não	Não	Não	Não	Não	Não
317090	Varzelândia/MG	Não				0			Não	Não	Não	Não	Não	Não	Não	Não	Não	Não	Não	Não	Não	Não	Não
317100	Vazante/MG	Sim							Não	Sim	Não	Não	Não	Não	Não	Não	Não	Não	Não	Não	Não	Não	Não

TABELA Cs01 - INFORMAÇÕES SOBRE COLETA SELETIVA DE RESÍDUOS SÓLIDOS

ANO DE
REFERÊNCIA
2009

Município		Existência de coleta seletiva	Quantidade recolhida (exceto matéria orgânica)					Forma de Execução															
			Total	Prefeitura ou SLU	Empresas contradas	Catadores c/ apoio Pref.	Outros	Porta a porta em dias específicos					Postos de entrega voluntária					Outra forma					
Pref. ou contrat.	Catad. com Apoio							Catad. sem Apoio	Emp. ramo sucate.	Outro Executor	Pref. ou contrat.	Catad. com Apoio	Catad. sem Apoio	Emp. ramo sucate.	Outro Executor	Pref. ou contrat.	Catad. com Apoio	Catad. sem Apoio	Emp. ramo sucate.	Outro Executor			
																					Código	Nome/UF	
Código	Nome/UF		t	t	t	t	t	Cs027	CS042	Cs045	Cs028	Cs030	Cs031	Cs043	Cs046	Cs032	Cs034	Cs035	Cs044	Cs047	Cs036	Cs038	
Região Sudeste			Cs001	Cs026	Cs023	Cs024	Cs048	Cs025	Cs027	CS042	Cs045	Cs028	Cs030	Cs031	Cs043	Cs046	Cs032	Cs034	Cs035	Cs044	Cs047	Cs036	Cs038
320506	Venda Nova do Imigrante/ES	Não				0		Não	Não	Não	Não	Não	Não	Não	Não	Não	Não	Não	Não	Não	Não	Não	
320517	Vila Valério/ES	Não				0		Não	Não	Não	Não	Não	Não	Não	Não	Não	Não	Não	Não	Não	Não	Não	
320520	Vila Velha/ES	Não				0		Não	Não	Não	Não	Não	Não	Não	Não	Não	Não	Não	Não	Não	Não	Não	
355670	Vinhedo/SP	Sim	22.425	0	22.425	0	0	Não	Não	Não	Não	Não	Não	Não	Não	Não	Não	Não	Não	Não	Não	Não	
355680	Viradouro/SP	Não				0		Não	Não	Não	Não	Não	Não	Não	Não	Não	Não	Não	Não	Não	Não	Não	
317180	Virginópolis/MG	Não						Não	Não	Não	Não	Não	Não	Não	Não	Não	Não	Não	Não	Não	Não	Não	
317200	Visconde do Rio Branco/MG	Sim	97	0	0	97	0	Não	Sim	Não	Não	Não	Não	Não	Não	Não	Não	Não	Não	Não	Não	Não	
320530	Vitória/ES	Sim	1.701	0	1.277	424	0	Não	Não	Não	Não	Não	Sim	Sim	Não	Não	Não	Não	Não	Não	Não	Não	
330630	Volta Redonda/RJ	Sim						Não	Sim	Não	Não	Não	Não	Sim	Não	Não	Não	Não	Não	Não	Não	Não	
355700	Votorantim/SP	Sim	100	0	0	100	0	Sim	Sim	Não	Não	Não	Não	Não	Não	Não	Não	Não	Não	Não	Não	Não	
355710	Votuporanga/SP	Sim	325	0	0	325	0	Não	Sim	Não	Não	Não	Não	Não	Não	Não	Não	Não	Não	Não	Não	Não	

TABELA Cs02
INFORMAÇÕES SOBRE TRIAGEM DE RESÍDUOS SÓLIDOS
(PROVENIENTES OU NÃO DA COLETA SELETIVA)

**TABELA Cs02 - INFORMAÇÕES SOBRE TRIAGEM DE RESÍDUOS SÓLIDOS
(PROVENIENTES OU NÃO DA COLETA SELETIVA)**

 ANO DE
REFERÊNCIA
2009

Município	Materiais recuperados, exceto material orgânico e rejeito					
	Total	Papel e papelão	Plásticos	Metais	Vidros	Outros
	t	t	t	t	t	t
Código Nome/UF	Cs009	Cs010	Cs011	Cs012	Cs013	Cs014
Região Sudeste						
310010 Abadia dos Dourados/MG	15,0	3,0	3,0	3,0	3,0	3,0
310030 Abre Campo/MG						
310040 Acaiaca/MG	0,0	0,0	0,0	0,0	0,0	0,0
350010 Adamantina/SP	1.050,0	200,0	250,0	100,0	200,0	300,0
350020 Adolfo/SP						
310070 Água Comprida/MG						
320016 Água Doce do Norte/ES						
350040 Águas da Prata/SP	76,0	38,0	7,0	19,0	4,0	8,0
350050 Águas de Lindóia/SP						
350055 Águas de Santa Bárbara/SP	0,0	0,0	0,0	0,0	0,0	0,0
350060 Águas de São Pedro/SP						
310120 Aiuruoca/MG						
350110 Alto Alegre/SP						
320035 Alto Rio Novo/ES						
350115 Alumínio/SP	120,0	30,0	20,0	50,0	0,0	20,0
350120 Álvares Florence/SP						
350160 Americana/SP	2.439,1	1.212,0	649,0	15,0	286,0	277,1
350170 Américo Brasiliense/SP						
350180 Américo de Campos/SP						
350190 Amparo/SP	47,3	16,3	12,5	15,2	3,3	0,0
310260 Andradas/MG	875,0	315,0	105,0	262,0	190,0	3,0
350220 Angatuba/SP	426,0	180,0	144,0	42,0	60,0	0,0
330010 Angra dos Reis/RJ						
350230 Anhembi/SP	0,0	0,0	0,0	0,0	0,0	0,0
310290 Antônio Carlos/MG						
310310 Antônio Prado de Minas/MG	100,0	43,5	40,0	7,3	8,7	0,5
350260 Aparecida d'Oeste/SP						
350270 Apiaí/SP	1.176,0	66,0	24,0	0,0	18,0	96,0
350280 Araçatuba/SP	2.610,0	522,0	522,0	522,0	522,0	522,0
320060 Aracruz/ES	295,0	139,0	108,0	12,0	24,0	12,0
310350 Araguari/MG	1.100,0	300,0	550,0	200,0	50,0	0,0
350315 Arapeí/SP						
310380 Arapuá/MG	0,0	0,0	0,0	0,0	0,0	0,0
350330 Araras/SP						
350335 Arco-Iris/SP	5.973,0	2.390,0	2.560,0	363,0	600,0	60,0
330023 Armação dos Búzios/RJ						
350400 Assis/SP	333,8	181,0	117,0	17,8	18,0	0,0
350410 Atibaia/SP	5.501,7	1.554,6	1.472,2	379,0	105,6	1.990,3
350430 Avaí/SP						

**TABELA Cs02 - INFORMAÇÕES SOBRE TRIAGEM DE RESÍDUOS SÓLIDOS
(PROVENIENTES OU NÃO DA COLETA SELETIVA)**

 ANO DE
REFERÊNCIA
2009

Município	Materiais recuperados, exceto material orgânico e rejeito						
	Total	Papel e papelão	Plásticos	Metais	Vidros	Outros	
Código Nome/UF	t	t	t	t	t	t	
Região Sudeste	Cs009	Cs010	Cs011	Cs012	Cs013	Cs014	
350440 Avanhandava/SP							
350460 Bady Bassitt/SP							
310490 Baependi/MG							
320080 Baixo Guandu/ES							
350470 Balbinos/SP							
350500 Barão de Antonina/SP	17,0	9,7	2,2	4,5	0,7	0,0	
310550 Barão de Monte Alto/MG	0,0	0,0	0,0	0,0	0,0	0,0	
310560 Barbacena/MG							
350510 Barbosa/SP	0,0	0,0	0,0	0,0	0,0	0,0	
350520 Bariri/SP							
350530 Barra Bonita/SP	150,0						
350535 Barra do Chapéu/SP							
330030 Barra do Pirai/RJ	350,0	156,0	140,0	30,0	24,0	0,0	
350540 Barra do Turvo/SP	0,0	0,0	0,0	0,0	0,0	0,0	
310570 Barra Longa/MG	733,0	200,0	180,0	50,0	3,0	300,0	
330040 Barra Mansa/RJ	573,2	383,5	136,5	18,9	9,2	25,1	
350570 Barueri/SP	1.960,0	760,0	600,0	160,0	80,0	360,0	
350580 Bastos/SP							
350600 Bauru/SP	884,0	571,0	138,0	59,0	108,0	8,0	
310600 Bela Vista de Minas/MG							
310610 Belmiro Braga/MG							
310620 Belo Horizonte/MG							
350620 Bento de Abreu/SP							
310650 Berilo/MG	17,0	6,0	3,0	8,0	0,0	0,0	
350630 Bernardino de Campos/SP	0,0	0,0	0,0	0,0	0,0	0,0	
310670 Betim/MG	1.680,0	600,0	480,0	300,0	180,0	120,0	
310690 Bicas/MG							
350640 Bilac/SP							
350650 Birigui/SP							
310710 Boa Esperança/MG							
350680 Bocaina/SP	0,6	0,1	0,1	0,1	0,0	0,3	
350690 Bofete/SP		0,7	0,3				
350700 Boituva/SP	632,5	111,2	87,8	276,7	55,3	101,5	
330060 Bom Jesus do Itabapoana/RJ							
310790 Bom Repouso/MG							
310810 Bonfim/MG	370,0	120,0	70,0	80,0	50,0	50,0	
310825 Bonito de Minas/MG							
350730 Boracéia/SP	110,0	35,0	30,0	25,0	20,0	0,0	
350745 Borebi/SP	21,5	6,5	8,7	3,2	2,2	1,0	

**TABELA Cs02 - INFORMAÇÕES SOBRE TRIAGEM DE RESÍDUOS SÓLIDOS
(PROVENIENTES OU NÃO DA COLETA SELETIVA)**

 ANO DE
REFERÊNCIA
2009

Município	Materiais recuperados, exceto material orgânico e rejeito						
	Total	Papel e papelão	Plásticos	Metais	Vidros	Outros	
Código Nome/UF	t	t	t	t	t	t	
Região Sudeste	Cs009	Cs010	Cs011	Cs012	Cs013	Cs014	
310840 Botelhos/MG							
350750 Botucatu/SP	707,5	561,8	58,8	34,3	48,1	4,5	
310860 Brasília de Minas/MG							
310890 Brasópolis/MG	1.500,0						
350775 Brejo Alegre/SP							
310920 Buenópolis/MG	0,0	0,0	0,0	0,0	0,0	0,0	
350800 Buri/SP	27,0	6,0	9,0	7,0	4,0	1,0	
350810 Buritama/SP	24,0	0,0	24,0	0,0	0,0	0,0	
310930 Buritis/MG	0,0	0,0	0,0	0,0	0,0	0,0	
310940 Buritizeiro/MG							
330070 Cabo Frio/RJ							
310950 Cabo Verde/MG							
350840 Cabreúva/SP							
350850 Caçapava/SP	160,0	20,0	60,0	40,0	40,0	0,0	
310960 Cachoeira da Prata/MG							
310970 Cachoeira de Minas/MG	173,5	144,0	16,5	1,0	12,0	0,0	
350870 Caconde/SP	444,0						
311000 Caeté/MG	80,0	48,0	24,0	4,0	4,0	0,0	
311010 Caiana/MG							
350920 Cajamar/SP							
350925 Cajati/SP	557,0	117,0	52,0	240,0	12,0	136,0	
350940 Cajuru/SP							
330090 Cambuci/RJ							
350950 Campinas/SP	5.074,4	0,0	0,0	0,0	0,0	5.074,4	
311140 Campo Florido/MG							
350960 Campo Limpo Paulista/SP	554,1	251,1	234,4	51,8	11,2	5,6	
311150 Campos Altos/MG	52,0	17,0	12,0	21,0	2,0	0,0	
330100 Campos dos Goytacazes/RJ	55,0						
311190 Cana Verde/MG	0,0	0,0	0,0	0,0	0,0	0,0	
351000 Cândido Mota/SP	250,0	100,0	100,0	50,0	0,0	0,0	
311205 Cantagalo/MG	0,0	0,0	0,0	0,0	0,0	0,0	
330110 Cantagalo/RJ	627,7	279,4	226,3	0,0	121,1	1,0	
351020 Capão Bonito/SP	1.944,8	972,4	307,1	153,5	153,5	358,3	
311210 Caparaó/MG							
351030 Capela do Alto/SP	149,9	57,5	52,0	19,7	7,7	13,0	
311250 Capim Branco/MG							
311260 Capinópolis/MG	0,0	0,0	0,0	0,0	0,0	0,0	
311265 Capitão Andrade/MG	88,1	34,0	33,9	7,2	1,5	11,5	
311270 Capitão Enéas/MG							

**TABELA Cs02 - INFORMAÇÕES SOBRE TRIAGEM DE RESÍDUOS SÓLIDOS
(PROVENIENTES OU NÃO DA COLETA SELETIVA)**

 ANO DE
REFERÊNCIA
2009

Município	Materiais recuperados, exceto material orgânico e rejeito					
	Total	Papel e papelão	Plásticos	Metais	Vidros	Outros
	t	t	t	t	t	t
Código Nome/UF						
Região Sudeste	Cs009	Cs010	Cs011	Cs012	Cs013	Cs014
311300 Carai/MG	0,0	0,0	0,0	0,0	0,0	0,0
311350 Carbonita/MG	112,0	56,0	43,0	13,0	0,0	0,0
351070 Cardoso/SP	0,0	0,0	0,0	0,0	0,0	0,0
311370 Carlos Chagas/MG	192,0	96,0	48,0	24,0	24,0	0,0
311390 Carmo da Cachoeira/MG	1,1					
311410 Carmo de Minas/MG						
311440 Carmo do Rio Claro/MG	480,0	50,0	15,0	180,0	150,0	85,0
311460 Carrancas/MG						
311470 Carvalhópolis/MG						
351080 Casa Branca/SP						
351090 Cássia dos Coqueiros/SP		0,3	0,7			
311510 Cássia/MG	0,0	0,0	0,0	0,0	0,0	0,0
320140 Castelo/ES	598,0	394,0	144,0	36,0	18,0	6,0
351110 Catanduva/SP	600,0	340,0	45,0	45,0	23,0	147,0
311540 Catas Altas da Noruega/MG	90,0					
311535 Catas Altas/MG	414,0	180,0	150,0	24,0	36,0	24,0
351120 Catiguá/SP	0,0	0,0	0,0	0,0	0,0	0,0
311547 Catuti/MG						
351150 Cerquilha/SP	516,0					
351160 Cesário Lange/SP	0,0	0,0	0,0	0,0	0,0	0,0
351170 Charqueada/SP	360,0					
311630 Cipotânea/MG						
320150 Colatina/ES	1.322,8			0,0		
351200 Colina/SP						
311690 Comendador Gomes/MG						
330095 Comendador Levy Gasparian/RJ	1,2	0,1	0,3	0,4	0,2	0,2
311520 Conceição da Barra de Minas/MG	36,5	13,8	15,3	4,4	3,0	0,0
320160 Conceição da Barra/ES						
311740 Conceição de Ipanema/MG	0,0	0,0	0,0	0,0	0,0	0,0
330140 Conceição de Macabu/RJ						
311787 Confins/MG	0,0	0,0	0,0	0,0	0,0	0,0
311790 Congonhal/MG						
311800 Congonhas/MG						
311820 Conquista/MG						
311830 Conselheiro Lafaiete/MG	660,0	300,0	300,0	60,0	0,0	0,0
311850 Consolação/MG	0,0	0,0	0,0	0,0	0,0	0,0
311860 Contagem/MG	1.143,2	929,5	135,8	77,9	0,0	0,0
311870 Coqueiral/MG						
330150 Cordeiro/RJ	56,7	36,8	8,8	2,8	3,4	4,9

**TABELA Cs02 - INFORMAÇÕES SOBRE TRIAGEM DE RESÍDUOS SÓLIDOS
(PROVENIENTES OU NÃO DA COLETA SELETIVA)**

 ANO DE
REFERÊNCIA
2009

Município	Materiais recuperados, exceto material orgânico e rejeito					
	Total	Papel e papelão	Plásticos	Metais	Vidros	Outros
	t	t	t	t	t	t
Código Nome/UF						
Região Sudeste	Cs009	Cs010	Cs011	Cs012	Cs013	Cs014
311900 Cordislândia/MG	0,0	0,0	0,0	0,0	0,0	0,0
311940 Coronel Fabriciano/MG	500,0	200,0	100,0	0,0	200,0	0,0
312000 Córrego Novo/MG	2.550,0	500,0	800,0	350,0	700,0	200,0
351270 Corumbatai/SP	61,5	25,0	20,0	0,5	6,0	10,0
351290 Cosmorama/SP						
312050 Cristina/MG	106,0	35,0	17,0	20,0	16,0	18,0
351330 Cruzália/SP						
351340 Cruzeiro/SP	0,0	0,0	0,0	0,0	0,0	0,0
312090 Curvelo/MG	128,7	102,2	21,0	5,0	0,5	0,0
312110 Delfim Moreira/MG	0,0	0,0	0,0	0,0	0,0	0,0
351370 Descalvado/SP						
312130 Descoberto/MG	73,2	25,0	33,5	6,9	7,8	0,0
312140 Desterro de Entre Rios/MG	0,0	0,0	0,0	0,0	0,0	0,0
312150 Desterro do Melo/MG						
351380 Diadema/SP	1.277,0	459,7	255,4	204,3	102,2	255,4
351385 Dirce Reis/SP						
312220 Divinolândia de Minas/MG						
351390 Divinolândia/SP						
312230 Divinópolis/MG	48,0	18,0	18,0	6,0	6,0	0,0
312240 Divisa Nova/MG						
351410 Dois Córregos/SP						
351420 Dolcinópolis/SP						
312250 Dom Cavati/MG						
312290 Dona Eusébia/MG						
312310 Dolores de Guanhães/MG	84,4	15,8	20,0	10,2	11,3	27,1
312340 Doloresópolis/MG						
351450 Duartina/SP						
330170 Duque de Caxias/RJ						
351480 Eldorado/SP	180,0	60,0	40,0	15,0	10,0	55,0
351490 Elias Fausto/SP						
312360 Elói Mendes/MG	433,5	47,5	372,3	10,9	0,9	1,9
351495 Embaúba/SP	0,0	0,0	0,0	0,0	0,0	0,0
351500 Embu/SP	772,0	484,0	146,0	96,0	28,0	18,0
351515 Engenheiro Coelho/SP	0,0	0,0	0,0	0,0	0,0	0,0
312385 Entre Folhas/MG						
351519 Espírito Santo do Turvo/SP	60,0	12,0	12,0	18,0	18,0	0,0
312460 Estrela Dalva/MG						
351530 Estrela do Norte/SP	30,0	4,8	9,6	3,6	12,0	0,0
351520 Estrela d'Oeste/SP	145,0	30,0	100,0	6,0	5,0	4,0

**TABELA Cs02 - INFORMAÇÕES SOBRE TRIAGEM DE RESÍDUOS SÓLIDOS
(PROVENIENTES OU NÃO DA COLETA SELETIVA)**

 ANO DE
REFERÊNCIA
2009

Município	Materiais recuperados, exceto material orgânico e rejeito					
	Total	Papel e papelão	Plásticos	Metais	Vidros	Outros
Código Nome/UF	t	t	t	t	t	t
Região Sudeste	Cs009	Cs010	Cs011	Cs012	Cs013	Cs014
351560 Fernando Prestes/SP						
351570 Ferraz de Vasconcelos/SP	84,0	50,0	10,0	10,0	10,0	4,0
351590 Floreal/SP	49,4	17,1	18,9	13,4	0,0	0,0
351600 Flórida Paulista/SP	9.620,0	1.900,0	7.000,0	600,0	120,0	0,0
351610 Florínia/SP	0,0	0,0	0,0	0,0	0,0	0,0
312610 Formiga/MG	140,0					
312640 Fortuna de Minas/MG						
351620 Franca/SP	1.474,3	307,1	364,6	216,2	297,9	288,7
312650 Francisco Badaró/MG						
312675 Franciscópolis/MG						
312695 Frei Lagonegro/MG						
312705 Fronteira dos Vales/MG						
312710 Frutal/MG						
312733 Gameleiras/MG						
351670 Garça/SP	286,0	57,0	104,0	57,0	68,0	0,0
351680 Gastão Vidigal/SP	110,0	40,0	20,0	40,0	10,0	0,0
351690 General Salgado/SP	150,0	40,0	35,0	30,0	10,0	35,0
351700 Getulina/SP						
312735 Glaucilândia/MG						
351710 Glicério/SP						
312737 Goiabeira/MG						
312750 Gonzaga/MG	60,9	20,3	26,7	3,9	10,0	0,0
312760 Gouveia/MG						
320225 Governador Lindenberg/ES						
312770 Governador Valadares/MG						
312780 Grão Mogol/MG						
320230 Guaçu/ES						
351720 Guaíçara/SP	0,0	0,0	0,0	0,0	0,0	0,0
312800 Guanhães/MG	91,7					
351750 Guapiaçu/SP						
312840 Guarani/MG	78,9	24,1	39,0	6,8	9,0	0,0
351810 Guarantã/SP	0,0	0,0	0,0	0,0	0,0	0,0
351830 Guararema/SP	5,0	0,0	0,0	5,0	0,0	0,0
351840 Guaratinguetá/SP	700,0	350,0	100,0	70,0	80,0	100,0
351860 Guariba/SP	760,0	420,0	190,0	70,0	30,0	50,0
351870 Guarujá/SP	1.200,0					
351880 Guarulhos/SP	2.051,0	1.186,0	416,0	216,0	120,0	113,0
351885 Guataporã/SP	0,0	0,0	0,0	0,0	0,0	0,0
312880 Guidoval/MG	1.748,0	428,0	328,0	20,0	18,0	954,0

**TABELA Cs02 - INFORMAÇÕES SOBRE TRIAGEM DE RESÍDUOS SÓLIDOS
(PROVENIENTES OU NÃO DA COLETA SELETIVA)**

 ANO DE
REFERÊNCIA
2009

Município	Materiais recuperados, exceto material orgânico e rejeito						
	Total	Papel e papelão	Plásticos	Metais	Vidros	Outros	
Código Nome/UF	t	t	t	t	t	t	
Região Sudeste	Cs009	Cs010	Cs011	Cs012	Cs013	Cs014	
351890 Guzolândia/SP							
351900 Herculândia/SP							
351907 Hortolândia/SP	81,6	46,6	17,1	12,2	5,7	0,0	
351910 Iacanga/SP	151,0	60,0	45,0	1,0	15,0	30,0	
312930 Itapu/MG							
351925 Itaras/SP							
351940 Itirapina/SP	0,0	0,0	0,0	0,0	0,0	0,0	
320250 Itirapina/ES							
351950 Itirapina/SP	5,0	0,6	1,4	1,0	1,0	1,0	
312980 Itirapina/MG	18,0	8,0	6,0	2,0	0,0	2,0	
313000 Iturubá/MG							
313010 Iturubá/MG	325,0	240,0	30,0	48,0	7,0	0,0	
330187 Iguaba Grande/RJ	0,0	0,0	0,0	0,0	0,0	0,0	
352030 Iguape/SP	472,0	264,0	48,0	150,0	4,0	6,0	
352040 Ilhabela/SP	826,7	500,0	120,0	91,0	115,0	0,7	
313050 Illicinea/MG	84,0	32,0	42,0	10,0	0,0	0,0	
352050 Indaiatuba/SP							
313070 Indianópolis/MG							
313120 Ipanema/MG	77.506,0	30.380,0	39.166,0	0,0	0,0	7.960,0	
313130 Ipatinga/MG	39,0	19,0	9,0	0,0	0,0	11,0	
352100 Iperó/SP							
352110 Ipeúna/SP							
352140 Iracemápolis/SP	134,6	62,3	17,3	39,0	14,5	1,5	
352170 Itaberá/SP	36,0	12,0	24,0	0,0	0,0	0,0	
313170 Itabira/MG	1.193,0	623,0	320,0	79,0	171,0	0,0	
313180 Itabirinha/MG							
313190 Itabirito/MG							
330190 Itaboraí/RJ	27,0	4,0	6,0	8,0	7,0	2,0	
330200 Itaguaí/RJ							
313220 Itaguara/MG							
352180 Itaí/SP							
313230 Itaipé/MG	0,0	0,0	0,0	0,0	0,0	0,0	
352190 Itajobi/SP							
313240 Itajubá/MG	322,0	217,0	29,0	0,0	6,0	70,0	
330205 Itaúva/RJ							
313290 Itamogi/MG	183,0	84,2	50,0	22,3	20,1	6,5	
313300 Itamonte/MG	9,8	5,0	2,4	2,4	0,0	0,0	
352210 Itanhaém/SP							
313310 Itanhandu/MG	138,5	72,0	5,2	16,6	6,5	38,2	

**TABELA Cs02 - INFORMAÇÕES SOBRE TRIAGEM DE RESÍDUOS SÓLIDOS
(PROVENIENTES OU NÃO DA COLETA SELETIVA)**

 ANO DE
REFERÊNCIA
2009

Município	Materiais recuperados, exceto material orgânico e rejeito					
	Total	Papel e papelão	Plásticos	Metais	Vidros	Outros
	t	t	t	t	t	t
Código Nome/UF	Cs009	Cs010	Cs011	Cs012	Cs013	Cs014
Região Sudeste						
313330 Itaobim/MG	0,0	0,0	0,0	0,0	0,0	0,0
330210 Itaocara/RJ						
352220 Itapecerica da Serra/SP	506,5	287,4	156,7	30,3	27,0	5,2
313350 Itapecerica/MG	720,0					
320280 Itapemirim/ES						
352240 Itapeva/SP	669,2	357,6	156,9	82,1	72,6	0,0
352250 Itapevi/SP	208,6	67,2	33,6	16,8	42,0	49,0
352260 Itapira/SP	431,4	221,3	93,4	87,2	24,0	5,5
352265 Itapirapuã Paulista/SP	0,0	0,0	0,0	0,0	0,0	0,0
352290 Itapui/SP						
352340 Itatiba/SP	144,0	48,0	24,0	36,0	12,0	24,0
352350 Itatinga/SP						
313375 Itaú de Minas/MG	150,7	55,0	56,4	23,2	12,6	3,5
352360 Itirapina/SP	73,0	23,0	25,0	4,0	3,0	18,0
352380 Itobi/SP						
352390 Itu/SP	4.783,9	1.793,0	1.085,7	1.067,0	520,3	317,9
313420 Ituiutaba/MG	578,3	382,6	108,4	0,0	34,0	53,3
352400 Itupeva/SP	492,0	250,0	180,0	12,0	50,0	0,0
313440 Iturama/MG						
352420 Jaborandi/SP	120,0	60,0	24,0	22,0	5,0	9,0
352430 Jaboticabal/SP	434,9	217,9	92,4	76,7	37,7	10,2
352440 Jacarei/SP	712,0	295,4	76,5	281,0	15,0	44,1
313470 Jacinto/MG	0,0	0,0	0,0	0,0	0,0	0,0
313480 Jacui/MG	131,0	40,5	45,7	28,4	16,5	0,0
352470 Jaguariúna/SP	770,9	349,9	234,5	93,2	81,9	11,4
352480 Jales/SP	288,0	132,0	18,0	28,0	36,0	74,0
352500 Jandira/SP						
352520 Jarinu/SP	182,0	81,0	38,0	18,0	36,0	9,0
352530 Jaú/SP	597,0	350,0	115,0	58,0	45,0	29,0
313550 Jequeri/MG	0,0	0,0	0,0	0,0	0,0	0,0
352540 Jeriquara/SP						
313610 Joanésia/MG	25,0	18,0	6,0	1,0	0,0	0,0
313620 João Monlevade/MG	418,0	250,0	55,0	10,0	95,0	8,0
313630 João Pinheiro/MG						
313640 Joaquim Felício/MG	3,0	1,0	1,0	0,0	1,0	0,0
313655 José Raydan/MG	0,0	0,0	0,0	0,0	0,0	0,0
313670 Juiz de Fora/MG						
352585 Jumirim/SP	23,6	9,0	9,6	2,0	2,0	1,0
352590 Jundiaí/SP	3.095,7	1.103,1	1.352,1	569,3	71,2	0,0

**TABELA Cs02 - INFORMAÇÕES SOBRE TRIAGEM DE RESÍDUOS SÓLIDOS
(PROVENIENTES OU NÃO DA COLETA SELETIVA)**

 ANO DE
REFERÊNCIA
2009

Município	Materiais recuperados, exceto material orgânico e rejeito					
	Total	Papel e papelão	Plásticos	Metais	Vidros	Outros
	t	t	t	t	t	t
Código Nome/UF	Cs009	Cs010	Cs011	Cs012	Cs013	Cs014
Região Sudeste						
352610 Juquiá/SP	0,0	0,0	0,0	0,0	0,0	0,0
313710 Lagamar/MG	378,0	162,0	81,0	27,0	54,0	54,0
313720 Lagoa da Prata/MG						
313760 Lagoa Santa/MG	300,0					
352630 Lagoinha/SP	10,0	2,0	1,0	1,0	1,0	5,0
352640 Laranjal Paulista/SP	95,0	25,0	25,0	30,0	10,0	5,0
313810 Lassance/MG						
352660 Lavrinhas/SP						
313830 Leandro Ferreira/MG						
352670 Leme/SP	107,3	21,5	43,0	27,0	10,8	5,0
352680 Lençóis Paulista/SP	1.200,0					
313862 Limeira do Oeste/MG						
352690 Limeira/SP	1.722,0	596,0	872,0	99,0	155,0	0,0
352700 Lindóia/SP						
352710 Lins/SP	420,0	144,0	120,0	96,0	60,0	0,0
352725 Lourdes/SP						
352740 Lucélia/SP	1,0	0,3	0,1	0,4	0,2	0,0
352750 Lucianópolis/SP						
313868 Luislândia/MG	0,0	0,0	0,0	0,0	0,0	0,0
313870 Luminárias/MG	0,0	0,0	0,0	0,0	0,0	0,0
352800 Macatuba/SP	360,0	140,0	13,8	60,0	27,0	119,2
352820 Macedônia/SP						
330245 Macuco/RJ						
313940 Manhuaçu/MG	360,0	108,0	108,0	54,0	54,0	36,0
320330 Mantenópolis/ES	0,0	0,0	0,0	0,0	0,0	0,0
352880 Maracá/SP						
320334 Marechal Floriano/ES						
313990 Maria da Fé/MG	30,0					
314000 Mariana/MG	150,8	77,9	29,4	37,5	6,0	0,0
352890 Mariápolis/SP						
330270 Maricá/RJ	0,0	0,0	0,0	0,0	0,0	0,0
352900 Marília/SP						
314020 Maripá de Minas/MG	66,0	21,0	32,0	6,0	4,0	3,0
314050 Martinho Campos/MG						
352930 Matão/SP	650,0	260,0	325,0	32,0	7,0	26,0
352940 Mauá/SP	266,5	181,0	60,6	16,2	8,7	0,0
330280 Mendes/RJ	13,0					
352960 Meridiano/SP						
352965 Mesópolis/SP						

**TABELA Cs02 - INFORMAÇÕES SOBRE TRIAGEM DE RESÍDUOS SÓLIDOS
(PROVENIENTES OU NÃO DA COLETA SELETIVA)**

 ANO DE
REFERÊNCIA
2009

Município	Materiais recuperados, exceto material orgânico e rejeito					
	Total	Papel e papelão	Plásticos	Metais	Vidros	Outros
	t	t	t	t	t	t
Código Nome/UF	Cs009	Cs010	Cs011	Cs012	Cs013	Cs014
Região Sudeste						
330285 Mesquita/RJ	265,0	90,0	128,0	25,0	8,0	14,0
352970 Miguelópolis/SP						
314190 Minduri/MG						
353000 Mira Estrela/SP						
330300 Miracema/RJ						
314210 Miradouro/MG						
353010 Mirandópolis/SP	131,5	60,0	47,0	21,0	1,0	2,5
353030 Mirassol/SP						
353050 Mococa/SP						
353070 Mogi Guaçu/SP						
353060 Moji das Cruzes/SP	870,0	560,0	310,0	0,0	0,0	0,0
353080 Moji Mirim/SP						
353090 Mombuca/SP						
353110 Mongaguá/SP	0,0	0,0	0,0	0,0	0,0	0,0
314270 Montalvânia/MG	0,0	0,0	0,0	0,0	0,0	0,0
320350 Montanha/ES	332,0	166,0	126,0	21,0	18,0	1,0
353120 Monte Alegre do Sul/SP						
353160 Monte Castelo/SP						
314315 Monte Formoso/MG						
353180 Monte Mor/SP						
314320 Monte Santo de Minas/MG	253,0	40,0	85,0	78,0	30,0	20,0
353170 Monteiro Lobato/SP	40,0	20,0	10,0	0,0	0,0	10,0
314350 Morada Nova de Minas/MG	0,0	0,0	0,0	0,0	0,0	0,0
353190 Morro Agudo/SP	252,0	78,0	95,0	40,0	22,5	16,5
314360 Morro da Garça/MG	0,9	0,1	0,3	0,1	0,4	0,0
314370 Morro do Pilar/MG	3,0	0,5	0,5	1,0	1,0	0,0
320360 Mucurici/ES						
314390 Muriaé/MG	6,0	2,6	2,8	0,5	0,0	0,1
314435 Naque/MG						
330310 Natividade/RJ	341,9	147,2	130,0	34,0	30,7	0,0
314450 Nazareno/MG						
353260 Nhandeara/SP	108,0	40,0	36,0	20,0	10,0	2,0
330320 Nilópolis/RJ	5,0	1,0	2,0	1,0	0,0	1,0
330330 Niterói/RJ	254,3	112,9	52,6	20,8	32,1	35,9
314467 Nova Belém/MG						
353282 Nova Campina/SP	244,0	130,0	90,0	4,0	20,0	0,0
353284 Nova Canaã Paulista/SP						
353290 Nova Europa/SP						
314480 Nova Lima/MG	1.033,2	453,2	300,0	180,0	100,0	0,0

**TABELA Cs02 - INFORMAÇÕES SOBRE TRIAGEM DE RESÍDUOS SÓLIDOS
(PROVENIENTES OU NÃO DA COLETA SELETIVA)**

 ANO DE
REFERÊNCIA
2009

Município	Materiais recuperados, exceto material orgânico e rejeito					
	Total	Papel e papelão	Plásticos	Metais	Vidros	Outros
Código Nome/UF	t	t	t	t	t	t
Região Sudeste	Cs009	Cs010	Cs011	Cs012	Cs013	Cs014
353330 Nova Luzitânia/SP						
353340 Nova Odessa/SP	460,0	130,0	100,0	50,0	60,0	120,0
320390 Nova Venécia/ES						
353325 Novais/SP						
314530 Novo Cruzeiro/MG						
353350 Novo Horizonte/SP	2.600,0	500,0	400,0	500,0	200,0	1.000,0
353360 Nuporanga/SP						
314550 Olímpio Noronha/MG						
314570 Oliveira Fortes/MG	0,0	0,0	0,0	0,0	0,0	0,0
353400 Onda Verde/SP	47,0	23,0	22,0	2,0	0,0	0,0
353420 Orindiúva/SP	0,0	0,0	0,0	0,0	0,0	0,0
314587 Orizânia/MG						
353430 Orlândia/SP	466,3	281,4	94,0	49,3	36,6	4,7
353440 Osasco/SP	1.200,0	780,0	216,0	48,0	156,0	0,0
353470 Ourinhos/SP						
314590 Ouro Branco/MG	721,0	300,0	300,0	1,0	0,0	120,0
314610 Ouro Preto/MG	5.900,6					
314655 Pai Pedro/MG	0,0	0,0	0,0	0,0	0,0	0,0
314650 Pains/MG	152,8	60,5	42,5	26,5	12,0	11,3
353510 Palmares Paulista/SP						
353520 Palmeira d'Oeste/SP						
353530 Palmital/SP	152,8	38,4	68,2	4,3	10,8	31,1
314690 Papagaios/MG	168,0	80,0	69,0	1,0	5,0	13,0
314710 Pará de Minas/MG						
353550 Paraguaçu Paulista/SP	1.000,0	200,0	500,0	100,0	100,0	100,0
353560 Paraibuna/SP						
314730 Paraisópolis/MG	139,6	54,3	41,2	26,1	18,0	0,0
353590 Paranapuã/SP	0,0	0,0	0,0	0,0	0,0	0,0
353610 Pardinho/SP	15,0	2,0	3,0	3,0	2,0	5,0
353620 Pariquera-Açu/SP						
353625 Parisi/SP	13,3	5,6	3,9	0,1	0,0	3,7
314790 Passos/MG						
314820 Patrocínio do Muriaé/MG						
330385 Paty do Alferes/RJ	239,4	88,3	89,4	20,6	41,1	0,0
353640 Paulicéia/SP						
314840 Paulistas/MG						
353660 Paulo de Faria/SP	0,0	0,0	0,0	0,0	0,0	0,0
314850 Pavão/MG						
314860 Peçanha/MG						

**TABELA Cs02 - INFORMAÇÕES SOBRE TRIAGEM DE RESÍDUOS SÓLIDOS
(PROVENIENTES OU NÃO DA COLETA SELETIVA)**

 ANO DE
REFERÊNCIA
2009

Município	Materiais recuperados, exceto material orgânico e rejeito					
	Total	Papel e papelão	Plásticos	Metais	Vidros	Outros
	t	t	t	t	t	t
Código Nome/UF	Cs009	Cs010	Cs011	Cs012	Cs013	Cs014
Região Sudeste						
353670 Pederneiras/SP	0,0	0,0	0,0	0,0	0,0	0,0
314875 Pedra Bonita/MG						
314910 Pedralva/MG	47,0	7,0	20,0	5,0	10,0	5,0
353710 Pedreira/SP	722,4	289,0	289,0	72,2	36,1	36,1
314930 Pedro Leopoldo/MG	275,0	95,0	140,0	25,0	15,0	0,0
353730 Penápolis/SP	888,2	376,7	259,2	86,9	90,6	74,8
314950 Pequeri/MG	0,0	0,0	0,0	0,0	0,0	0,0
353740 Pereira Barreto/SP	68,5	34,0	18,8	12,7	1,6	1,4
353760 Peruíbe/SP	0,0	0,0	0,0	0,0	0,0	0,0
330390 Petrópolis/RJ	450,0	51,0	57,3	123,0	136,8	81,9
353770 Piacatu/SP	4,0	0,7	0,5	0,8	0,7	1,3
315015 Piedade de Caratinga/MG	94,0	12,0	31,6	38,4	12,0	0,0
315050 Pimenta/MG						
353800 Pindamonhangaba/SP	181,0	54,0	36,0	18,0	18,0	55,0
330395 Pinheiral/RJ						
353860 Piracaia/SP	0,0	0,0	0,0	0,0	0,0	0,0
315060 Piracema/MG	400,0	150,0	120,0	50,0	20,0	60,0
353870 Piracicaba/SP						
330400 Pirai/RJ						
353880 Piraju/SP	266,0	117,0	122,4	18,6	8,0	0,0
315070 Pirajuba/MG						
353900 Pirangi/SP	146,0	38,0	29,0	69,0	6,0	4,0
315120 Pirapora/MG	408,0	312,6	81,6	4,9	0,0	8,9
353930 Pirassununga/SP						
353950 Pitangueiras/SP	126,0	30,0	42,0	12,0	18,0	24,0
320420 Piúma/ES						
315150 Piumhi/MG						
353970 Platina/SP						
353980 Poá/SP						
315180 Poços de Caldas/MG	689,0	480,0	190,0	9,0	5,0	5,0
315190 Pocrane/MG	113,8	34,0	60,4	9,0	2,4	8,0
353990 Poloni/SP	288,0					
315200 Pompéu/MG	576,0					
354010 Pongai/SP	120,0					
354020 Pontal/SP						
320425 Ponto Belo/ES	300,0	150,0	100,0	30,0	12,0	8,0
354040 Populina/SP						
354050 Porangaba/SP	6,0	2,0	1,5	1,5	0,5	0,5
330410 Porciúncula/RJ		78,6	78,0	57,6	22,0	

**TABELA Cs02 - INFORMAÇÕES SOBRE TRIAGEM DE RESÍDUOS SÓLIDOS
(PROVENIENTES OU NÃO DA COLETA SELETIVA)**

 ANO DE
REFERÊNCIA
2009

Município	Materiais recuperados, exceto material orgânico e rejeito					
	Total	Papel e papelão	Plásticos	Metais	Vidros	Outros
Código Nome/UF	t	t	t	t	t	t
Região Sudeste	Cs009	Cs010	Cs011	Cs012	Cs013	Cs014
315220 Porteirinha/MG	0,0	0,0	0,0	0,0	0,0	0,0
354060 Porto Feliz/SP						
315250 Pouso Alegre/MG	278,2	48,0	60,0	2,2	168,0	0,0
354100 Praia Grande/SP	511,0	288,0	95,0	102,0	16,0	10,0
354130 Presidente Epitácio/SP	2.134,8	946,4	462,5	161,3	282,3	282,3
354140 Presidente Prudente/SP	1.176,0	430,0	200,0	102,0	144,0	300,0
354150 Presidente Venceslau/SP	30,0	7,0	6,0	7,0	5,0	5,0
354165 Quadra/SP	88,0	17,0	40,0	11,0	5,0	15,0
354190 Queluz/SP						
315380 Queluzito/MG	27,3	8,1	11,3	2,0	4,7	1,2
354200 Quintana/SP						
354210 Rafard/SP						
315400 Raul Soares/MG	0,0	0,0	0,0	0,0	0,0	0,0
354230 Redenção da Serra/SP						
315420 Resende Costa/MG	48,0	20,0	15,0	2,5	1,5	9,0
330420 Resende/RJ	578,5	521,5	44,2	12,3	0,5	0,0
315430 Resplendor/MG						
315440 Ressaquinha/MG	0,0	0,0	0,0	0,0	0,0	0,0
354280 Ribeira/SP						
354290 Ribeirão Bonito/SP						
354325 Ribeirão Grande/SP	17,8	10,0	3,0	4,5	0,3	0,0
354330 Ribeirão Pires/SP	197.807,0	133.396,0	18.876,0	28.386,0	8.389,0	8.760,0
354340 Ribeirão Preto/SP	541,6	335,2	50,3	69,9	70,9	15,4
354370 Rincão/SP						
320435 Rio Bananal/ES	0,0	0,0	0,0	0,0	0,0	0,0
330430 Rio Bonito/RJ						
354390 Rio Claro/SP	720,0	216,0	115,2	172,8	57,6	158,4
330450 Rio das Flores/RJ	856,0	346,0	242,0	87,0	95,0	86,0
330455 Rio de Janeiro/RJ	4.032,1	1.578,8	1.536,0	445,0	233,4	238,9
315510 Rio do Prado/MG						
315500 Rio Doce/MG	38,4	10,8	10,8	7,2	3,6	6,0
315530 Rio Manso/MG						
320440 Rio Novo do Sul/ES	0,0	0,0	0,0	0,0	0,0	0,0
315580 Rio Pomba/MG						
354420 Riolândia/SP	57,5	16,8	16,5	16,5	4,6	3,1
354350 Riversul/SP						
315630 Rodeiro/MG						
315645 Rosário da Limeira/MG						
354430 Roseira/SP						

**TABELA Cs02 - INFORMAÇÕES SOBRE TRIAGEM DE RESÍDUOS SÓLIDOS
(PROVENIENTES OU NÃO DA COLETA SELETIVA)**

 ANO DE
REFERÊNCIA
2009

Município	Materiais recuperados, exceto material orgânico e rejeito					
	Total	Papel e papelão	Plásticos	Metais	Vidros	Outros
Código Nome/UF	t	t	t	t	t	t
Região Sudeste	Cs009	Cs010	Cs011	Cs012	Cs013	Cs014
315670 Sabará/MG						
354470 Sagres/SP	35,9					
315700 Salinas/MG						
315710 Salto da Divisa/MG	0,0	0,0	0,0	0,0	0,0	0,0
354530 Salto de Pirapora/SP	2,8	1,2	0,8	0,5	0,3	0,0
354520 Salto/SP	1.026,9	596,4	187,7	124,5	85,9	32,4
354560 Santa Adélia/SP						
354580 Santa Bárbara d'Oeste/SP						
315720 Santa Bárbara/MG						
354600 Santa Branca/SP						
354610 Santa Clara d'Oeste/SP						
354620 Santa Cruz da Conceição/SP	0,0	0,0	0,0	0,0	0,0	0,0
354630 Santa Cruz das Palmeiras/SP	109,2					
315750 Santa Efigênia de Minas/MG	39,0	12,5	12,3	4,2	10,0	0,0
354650 Santa Ernestina/SP						
354660 Santa Fé do Sul/SP						
315765 Santa Helena de Minas/MG	0,0	0,0	0,0	0,0	0,0	0,0
354680 Santa Isabel/SP						
315770 Santa Juliana/MG	5.628,0	488,0	980,0	56,0	3.850,0	254,0
354690 Santa Lúcia/SP						
315780 Santa Luzia/MG	19.331,8	7.122,3	3.937,2	1.151,9	7.120,5	0,0
354700 Santa Maria da Serra/SP						
330460 Santa Maria Madalena/RJ	162,0	79,0	27,0	16,0	40,0	0,0
354710 Santa Mercedes/SP	0,0	0,0	0,0	0,0	0,0	0,0
315935 Santa Rita de Minas/MG						
315960 Santa Rita do Sapucaí/MG						
354740 Santa Rita d'Oeste/SP	14,8	2,5	6,5	1,5	2,5	1,8
354720 Santana da Ponte Pensa/SP	24,0	7,0	11,0	5,0	1,0	0,0
354730 Santana de Parnaíba/SP	2.635,7	1.782,8	269,7	195,0	354,2	34,0
315880 Santana do Jacaré/MG						
354770 Santo Anastácio/SP						
354780 Santo André/SP	3.579,7	884,7	1.917,1	21,5	309,1	447,4
354790 Santo Antônio da Alegria/SP	110,0	48,0	54,0	3,5	2,0	2,5
354805 Santo Antônio do Aracanguá/SP						
354810 Santo Antônio do Jardim/SP	100,0					
354820 Santo Antônio do Pinhal/SP	106,0	45,0	21,0	16,0	12,0	12,0
316060 Santo Hipólito/MG						
354840 Santópolis do Aguapeí/SP	4.800,0	1.500,0	800,0	2.000,0	200,0	300,0
354850 Santos/SP	1.556,2	874,0	334,6	94,5	195,3	57,8

**TABELA Cs02 - INFORMAÇÕES SOBRE TRIAGEM DE RESÍDUOS SÓLIDOS
(PROVENIENTES OU NÃO DA COLETA SELETIVA)**

 ANO DE
REFERÊNCIA
2009

Município	Materiais recuperados, exceto material orgânico e rejeito					
	Total	Papel e papelão	Plásticos	Metais	Vidros	Outros
Código Nome/UF	t	t	t	t	t	t
Região Sudeste	Cs009	Cs010	Cs011	Cs012	Cs013	Cs014
354870 São Bernardo do Campo/SP	1.910,0	611,0	306,0	153,0	363,0	477,0
354880 São Caetano do Sul/SP	100,0	55,4	17,7	15,1	5,3	6,5
354890 São Carlos/SP	834,7	425,8	130,3	72,7	61,3	144,6
316105 São Félix de Minas/MG						
316140 São Francisco do Glória/MG						
316110 São Francisco/MG						
320470 São Gabriel da Palha/ES						
316160 São Geraldo da Piedade/MG						
316165 São Geraldo do Baixo/MG						
316170 São Gonçalo do Abaeté/MG						
316180 São Gonçalo do Pará/MG	459,7	185,3	125,5	98,9	50,0	0,0
330490 São Gonçalo/RJ						
316210 São Gotardo/MG						
354910 São João da Boa Vista/SP	95,0					
316230 São João da Mata/MG	15.000,0	6.000,0	1.600,0	3.800,0	3.600,0	0,0
354925 São João de Iracema/SP						
330510 São João de Meriti/RJ	427,0	137,0	75,0	155,0	60,0	0,0
316250 São João del Rei/MG	75,0	35,0	40,0	0,0	0,0	0,0
316265 São João do Pacuí/MG						
316280 São João Evangelista/MG	210,0	50,0	80,0	30,0	20,0	30,0
316292 São Joaquim de Bicas/MG	578,5	98,7	156,6	27,2	20,4	275,6
316295 São José da Lapa/MG						
330513 São José de Ubá/RJ	42,0	16,7	5,1	2,6	2,3	15,3
316330 São José do Divino/MG						
316340 São José do Goiabal/MG	141,0	15,4	23,6	9,0	4,3	88,7
316350 São José do Jacuri/MG						
354970 São José do Rio Pardo/SP		145,0	120,0	80,0	70,0	
354980 São José do Rio Preto/SP						
354990 São José dos Campos/SP	4.934,0	2.730,0	1.050,0	428,0	357,0	369,0
316370 São Lourenço/MG						
355000 São Luís do Paraitinga/SP						
316380 São Miguel do Anta/MG	194,0	66,0	64,0	14,0	50,0	0,0
355030 São Paulo/SP	23.973,1	11.986,5	6.712,5	1.678,1	3.596,0	0,0
330520 São Pedro da Aldeia/RJ	0,0	0,0	0,0	0,0	0,0	0,0
316390 São Pedro da União/MG	33,0	12,0	15,0	5,0	0,0	1,0
355050 São Pedro do Turvo/SP						
355040 São Pedro/SP						
320495 São Roque do Canaã/ES	0,0	0,0	0,0	0,0	0,0	0,0
355080 São Sebastião da Gramma/SP						

**TABELA Cs02 - INFORMAÇÕES SOBRE TRIAGEM DE RESÍDUOS SÓLIDOS
(PROVENIENTES OU NÃO DA COLETA SELETIVA)**

 ANO DE
REFERÊNCIA
2009

Município	Materiais recuperados, exceto material orgânico e rejeito					
	Total	Papel e papelão	Plásticos	Metais	Vidros	Outros
Código Nome/UF	t	t	t	t	t	t
Região Sudeste	Cs009	Cs010	Cs011	Cs012	Cs013	Cs014
316450 São Sebastião do Maranhão/MG						
316470 São Sebastião do Paraíso/MG	80,0	20,7	11,7	45,6	2,0	0,0
316520 São Thomé das Letras/MG						
316500 São Tiago/MG	90,0	45,0	10,0	10,0	15,0	10,0
355100 São Vicente/SP	1.108,4	724,7	197,9	92,4	92,4	1,0
316540 Sapucaí-Mirim/MG	172,8	43,2	31,2	20,7	34,5	43,2
316550 Sardoa/MG	0,0	0,0	0,0	0,0	0,0	0,0
316553 Sarzedo/MG	0,0	0,0	0,0	0,0	0,0	0,0
316560 Senador Cortes/MG	0,0	0,0	0,0	0,0	0,0	0,0
316570 Senador Firmino/MG	373,0	150,0	111,0	40,0	37,0	35,0
316600 Senhora de Oliveira/MG	164,0					
316620 Senhora dos Remédios/MG	56,0	30,0	6,0	15,0	5,0	0,0
316640 Seritinga/MG						
330555 Seropédica/RJ						
320500 Serra/ES	434,4	362,2	39,2	33,0		
355150 Serrana/SP	763.908,0	320.484,0	181.908,0	86.652,0	91.680,0	83.184,0
316690 Serrania/MG						
316695 Serranópolis de Minas/MG	24,8	7,0	3,0	9,8	2,9	2,2
316710 Serro/MG						
355170 Sertãozinho/SP	275,7	144,6	61,4	27,5	42,0	0,2
355180 Sete Barras/SP	350,0					
316720 Sete Lagoas/MG						
330560 Silva Jardim/RJ						
316740 Silvianópolis/MG	324,0	120,0	72,0	36,0	36,0	60,0
316750 Simão Pereira/MG						
355210 Socorro/SP	0,0	0,0	0,0	0,0	0,0	0,0
316780 Soledade de Minas/MG	219,0	95,0	60,0	60,0	20,0	0,0
355220 Sorocaba/SP	200,0	120,0	60,0	15,0	3,0	2,0
355240 Sumaré/SP	13,0	2,0	6,0	3,0	1,0	1,0
355270 Tabatinga/SP	30,0	10,0	10,0	10,0	0,0	0,0
355280 Taboão da Serra/SP		3,0	4,0	2,0	1,0	
355300 Taguai/SP	0,0	0,0	0,0	0,0	0,0	0,0
316800 Taiobeiras/MG	46,0	27,0	4,5	10,0	3,0	1,5
355320 Taiúva/SP						
355340 Tanabi/SP	510,4	310,6	95,2	60,9	42,7	1,0
316805 Taparuba/MG						
355350 Tapirai/SP						
355370 Taquaritinga/SP						
355380 Taquarituba/SP	150,0	80,0	60,0	10,0	0,0	0,0

TABELA Cs02 - INFORMAÇÕES SOBRE TRIAGEM DE RESÍDUOS SÓLIDOS
(PROVENIENTES OU NÃO DA COLETA SELETIVA)

ANO DE
REFERÊNCIA
2009

Município	Materiais recuperados, exceto material orgânico e rejeito						
	Total	Papel e papelão	Plásticos	Metais	Vidros	Outros	
	t	t	t	t	t	t	
Código	Nome/UF						
Região Sudeste							
		Cs009	Cs010	Cs011	Cs012	Cs013	Cs014
355395	Tarumã/SP	865,7	204,9	418,5	143,6	65,0	33,7
355400	Tatui/SP	1.657,2	1.160,7	316,6	120,1	52,0	7,8
355410	Taubaté/SP	3.200,0	170,0	600,0	343,0	617,0	1.470,0
316860	Teófilo Otoni/MG						
330580	Teresópolis/RJ						
355440	Terra Roxa/SP						
355450	Tietê/SP	44,0					
355460	Timburi/SP						
316900	Tocantins/MG	181,6	57,5	99,8	24,3	0,0	0,0
355465	Torre de Pedra/SP						
355475	Trabiju/SP						
355480	Tremembé/SP	0,9	0,5	0,4	0,0	0,0	0,0
316930	Três Corações/MG		0,0	0,0	0,0	0,0	
355490	Três Fronteiras/SP	2,5					
316935	Três Marias/MG						
316940	Três Pontas/MG						
316950	Tumiritinga/MG	0,0	0,0	0,0	0,0	0,0	0,0
355500	Tupá/SP	1.760,0	450,0	150,0	400,0	200,0	560,0
355520	Turiúba/SP						
355530	Turmalina/SP	14,5	6,0	5,1	2,0	1,4	0,0
316990	Ubaí/MG						
317000	Ubaí/MG						
317010	Uberaba/MG	51,0	12,0	7,5	14,5	17,0	0,0
317020	Uberlândia/MG	266,9	204,8	57,0	1,0	2,8	1,3
355550	Ubirajara/SP						
317040	Unai/MG	262,0	140,0	98,0	24,0	0,0	0,0
317043	União de Minas/MG						
355580	Urânia/SP						
317047	Uruana de Minas/MG						
355600	Urupês/SP						
355620	Valinhos/SP						
317060	Vargem Bonita/MG						
355640	Vargem Grande do Sul/SP						
355645	Vargem Grande Paulista/SP	185,2	144,0	36,0	0,4	4,8	0,0
317070	Varginha/MG	1.416,0	384,0	744,0	192,0	60,0	36,0
317075	Varão de Minas/MG	96,0	25,0	45,0	6,0	18,0	2,0
355650	Várzea Paulista/SP						
317090	Varzelândia/MG	50,0	20,0	10,0	10,0	5,0	5,0
317100	Vazante/MG						

**TABELA Cs02 - INFORMAÇÕES SOBRE TRIAGEM DE RESÍDUOS SÓLIDOS
(PROVENIENTES OU NÃO DA COLETA SELETIVA)**

 ANO DE
REFERÊNCIA
2009

Município		Materiais recuperados, exceto material orgânico e rejeito						
		Total	Papel e papelão	Plásticos	Metais	Vidros	Outros	
Código	Nome/UF	t	t	t	t	t	t	
		Cs009	Cs010	Cs011	Cs012	Cs013	Cs014	
Região Sudeste								
320506	Venda Nova do Imigrante/ES							
320517	Vila Valério/ES	0,0	0,0	0,0	0,0	0,0	0,0	
320520	Vila Velha/ES							
355670	Vinhedo/SP	592,0	240,0	96,0	48,0	120,0	88,0	
355680	Viradouro/SP							
317180	Virginópolis/MG	100,6	22,3	19,0	14,3	45,0	0,0	
317200	Visconde do Rio Branco/MG	97,4	53,2	20,5	17,2	6,5	0,0	
320530	Vitória/ES	1.436,1	986,9	187,2	37,4	188,9	35,7	
330630	Volta Redonda/RJ	7.339,1	1.375,1	2.146,0	1.630,0	488,0	1.700,0	
355700	Votorantim/SP	12,7	3,0	2,0	1,0	0,7	6,0	
355710	Votuporanga/SP	320,0	100,0	50,0	120,0	50,0	0,0	

TABELA Rs01
INFORMAÇÕES SOBRE COLETA DE RESÍDUOS SÓLIDOS DE SERVIÇOS DE
SAÚDE

TABELA Rs01 - INFORMAÇÕES SOBRE COLETA DE RESÍDUOS SÓLIDOS DE SERVIÇOS DE SAÚDE

ANO DE
REFERÊNCIA
2009

Município		Execução de coleta dif. de RSS			Veículos utilizados		Ocorr. de cobrança pela coleta diferenciada	Quant. de RSS coletados			Coleta de RSS em unidades públicas de saúde terceirizada			Trat. de RSS Terceirizado	Prefeitura controla executores	Remessa de RSS para outros municípios	
		Existe	Prefeitura ou contratada	Gerador ou contratada	Exclusivo	Da coleta domiciliar em viagem exclusiva		Total	Prefeitura ou contratados	Geradores ou contratados	Ocor- rência	Valor contratual R\$/t	Inclui tratamento RSS			Valor contratual R\$/t	Ocor- rência
														t			
Código	Nome/UF	Rs020	Rs021	Rs003	Rs038	Rs036	Rs004	Rs044	Rs028	Rs008	Rs040	Rs041	Rs042	Rs043	Rs026	Rs030	Rs031
310010	Abadia dos Dourados/MG	Sim	Não	Sim	Não	Não		2,00							Não	Não	
310030	Abre Campo/MG	Sim	Sim	Sim	Sim			0,93	0,9	0,0	Sim	12.950,00	Não	1,30	Não	Sim	UBA-MINAS GERAIS
310040	Acaiaca/MG	Sim	Sim	Não	Sim	Não	Sim	655,00	655,0		Sim	1.532,79	Sim		Sim	Sim	UBA - MG
350010	Adamantina/SP	Sim	Sim			Sim	Sim				Não						
350020	Adolfo/SP	Sim	Sim	Não	Sim	Não	Não	21,00	21,0	0,0	Não		Sim		Não	Sim	são José do rio preto
310070	Água Comprida/MG	Sim	Sim		Não	Não		3,60	3,6	0,0	Sim	8.520,00	Sim		Não	Sim	Lavras MG
320016	Água Doce do Norte/ES	Sim	Sim	Não	Não	Sim	Não	16,20	16,2	0,0	Sim	0,00	Não	0,00		Não	
350040	Águas da Prata/SP	Sim	Sim	Não	Sim	Não	Não	0,50	0,5	0,0	Sim	1.054,27	Sim		Não	Sim	Poços de caldas
350050	Águas de Lindóia/SP	Não															
350055	Águas de Santa Bárbara/SP	Sim	Sim	Sim	Sim	Não	Não	1,60	1,2	0,4	Sim	4.890,00	Sim		Sim	Sim	Bernardino de Campos, SP
350060	Águas de São Pedro/SP	Sim	Sim	Não	Sim	Não	Não	1,60	1,6	0,0	Sim		Sim		Sim	Sim	Paulínia - SP (ESTRE).
310120	Aiuruoca/MG	Sim	Não	Sim				2,30	0,0	2,3					Não	Sim	Lavras/MG
350110	Alto Alegre/SP	Sim	Sim						118.637,0		Sim					Sim	São José do Rio Preto
320035	Alto Rio Novo/ES	Sim	Sim	Sim	Sim	Sim	Não				Sim	126.000,00	Sim		Não	Sim	Colatina - ES
350115	Aluminio/SP	Sim	Sim		Sim		Sim	4,80	4,8	0,0	Sim	24.500,00	Não	25.000,00	Sim	Sim	Sorocaba
350120	Álvares Florence/SP	Sim	Sim	Não	Sim	Não	Não				Sim					Sim	Votuporanga-SP-CLH A.F Fernandes prest de serv.
350160	Americana/SP	Sim	Sim	Não	Sim			396,00	396,0	0,0						Sim	Paulínia - SP - Silcon Ambiental
350170	Américo Brasileiro/SP	Sim	Sim	Não	Sim	Sim	Não	24,00	24,0	0,0	Não				Não	Sim	Araraquara
350180	Américo de Campos/SP	Sim		Sim	Não	Não									Não	Não	
350190	Amparo/SP	Sim	Sim		Sim	Não	Não		0,1		Sim	2.326,00	Sim		Não	Sim	Hortolandia/SP
310260	Andradas/MG	Sim	Sim	Sim	Sim	Não	Não	13,20	7,2	6,0	Sim	1.750,00	Sim		Sim	Sim	Poços de Caldas MG / Paulínia SP
350220	Angatuba/SP	Sim	Sim		Sim	Não	Não	4,20	4,2		Sim	1.904,00	Sim		Sim	Sim	Paulínia/SP e Chapecó/SC.
330010	Angra dos Reis/RJ	Sim	Sim	Não	Sim	Não	Não	2.604,00	2.604,0	0,0	Sim	101,83	Não		Sim	Não	
350230	Anhembi/SP	Sim	Sim	Não	Sim	Não	Não	3,00	3,0	0,0	Sim	6.000,00	Sim		Não	Sim	Piracicaba - SP / AMPLITEC GESTÃO AMBIENTAL LTD
310290	Antônio Carlos/MG	Sim	Sim	Não	Sim	Não	Não	12,00	12,0	0,0	Não				Não	Não	
310310	Antônio Prado de Minas/MG	Sim	Sim		Não	Sim	Não	0,10	0,1	0,0						Sim	MG - Eugenoplis - Usina de Triagem e Compostagem d
350260	Aparecida d'Oeste/SP	Sim	Sim	Não	Sim	Não	Não	2.400,00	2.400,0	0,0	Sim	5.566,04	Não	5.566,04	Não	Sim	Votuporanga
350270	Apiá/SP	Sim	Sim	Não	Sim	Sim	Não	30.000,00			Sim	3,80	Não		Não		
350280	Araçatuba/SP	Sim	Sim	Sim	Sim	Não	Sim		30,0		Sim	3,00	Não	4,00	Sim	Sim	Sã Jose do Rio Preto
320060	Aracruz/ES	Sim	Sim	Não	Sim	Não	Não				Sim		Sim		Não	Não	
310350	Araguari/MG	Sim	Não	Sim	Sim	Não		192,00	0,0	192,0					Não	Não	
350315	Arapeí/SP	Sim	Sim		Sim			0,20	0,2	0,0	Sim		Sim		Sim	Sim	Guaratinguetá - SP
310380	Arapuá/MG	Sim	Sim	Não	Sim	Não	Não	0,00	0,0	0,0	Sim	25,00	Não	0,00	Não	Não	
350330	Araras/SP	Sim	Sim		Sim	Não	Não		132,0		Não				Não	Sim	MOGI MIRIM - STERLIX
350335	Arco-Iris/SP	Sim	Sim		Sim	Não	Não	0,60	0,6	0,0	Sim	4.200,00	Sim		Sim	Sim	Uchoa SP
330023	Armação dos Búzios/RJ	Sim	Sim	Não	Sim	Sim	Sim	63,80	63,8	0,0	Sim	2.060,46	Sim		Sim	Sim	SÃO PEDRO D'ALDEIA
350400	Assis/SP	Sim	Sim	Não	Sim	Não	Não	61,90	61,9	0,0	Sim	1.736,23	Sim		Sim	Sim	Mogi Mirim
350410	Atibaia/SP	Sim	Sim	Sim	Sim		Sim	129,38	71,8	57,6	Não		Não	1.890,00	Sim	Sim	Paulínia/SP - Aterro Estre
350430	Avai/SP	Sim	Sim		Sim			2,50	2,5	0,0	Sim	3.500,00	Sim		Sim	Sim	Assis - SP

TABELA Rs01 - INFORMAÇÕES SOBRE COLETA DE RESÍDUOS SÓLIDOS DE SERVIÇOS DE SAÚDE

ANO DE
REFERÊNCIA
2009

Município		Execução de coleta dif. de RSS			Veículos utilizados		Ocorr. de cobrança pela coleta diferenciada	Quant. de RSS coletados			Coleta de RSS em unidades públicas de saúde terceirizada			Trat. de RSS Terceirizado	Prefeitura controla executores	Remessa de RSS para outros municípios		
		Existe	Prefeitura ou contratada	Gerador ou contratada	Exclusivo	Da coleta domiciliar em viagem exclusiva		Total	Prefeitura ou contratados	Geradores ou contratados	Ocor- rência	Valor contratual R\$/t	Inclui tratamento RSS			Valor contratual R\$/t	Ocor- rência	Municípios
Código	Nome/UF																	
Região Sudeste		Rs020	Rs021	Rs003	Rs038	Rs036	Rs004	Rs044	Rs028	Rs008	Rs040	Rs041	Rs042	Rs043	Rs026	Rs030	Rs031	
350440	Avanhandava/SP	Sim	Sim	Não	Sim	Não	Não		2,4		Sim	1.000,00	Sim		Não	Sim	São José do Rio Preto, pela empresa Merjan.	
350460	Bady Bassitt/SP	Sim	Sim	Não	Sim	Não	Não	0,00	11,7		Sim	3.150,00	Não	3.050,00	Não	Sim	Onda verde /SP	
310490	Baependi/MG	Sim	Sim	Não	Sim	Não	Não	3,00	3,0	0,0	Sim	600,00	Sim		Sim	Sim	SÃO LOURENCO MG	
320080	Baixo Guandu/ES	Sim	Sim	Não	Sim	Não	Sim	36,00	36,0	0,0	Sim	25.260,00	Sim		Não	Sim	Colatina-ES-Sanear	
350470	Balbinos/SP	Sim	Sim		Sim			0,80	0,8	0,0	Sim	480,00	Sim		Não	Sim	SÃO JOSÉ DOS CAMPOS - SP	
350500	Barão de Antonina/SP	Sim	Sim	Não	Sim	Não	Não	0,18	0,2	0,0	Sim	300,00	Sim		Não	Sim	Siqueira Campos-PR	
310550	Barão de Monte Alto/MG	Não																
310560	Barbacena/MG	Sim	Sim	Não	Sim	Não	Não	84,00	84,0	0,0	Sim	700,00	Não	2.450,00	Sim	Sim	Lavras-MG	
350510	Barbosa/SP	Sim	Sim		Sim	Sim		6,00			Não				Não	Sim	PENAPOLIS SP.	
350520	Bariri/SP	Sim	Sim	Não	Sim	Não	Não	5,70	5,7	0,0	Sim	1.812,50	Sim		Não	Sim	Bauru	
350530	Barra Bonita/SP	Sim	Sim		Sim	Não	Não	15,78	15,8	0,0	Sim	80,00	Não	3.000,00	Sim	Sim	Hospital Amaral Carvalho no município de Jau-SP	
350535	Barra do Chapéu/SP	Sim	Sim	Não	Sim	Não	Não				Sim		Não		Não	Não		
330030	Barra do Pirai/RJ	Sim	Sim	Não	Sim	Não	Não	80,00	80,0	0,0	Sim				Não	Não		
350540	Barra do Turvo/SP	Sim	Sim	Não	Sim	Não		0,00							Não	Sim	registro-sp	
310570	Barra Longa/MG	Sim	Sim	Não	Sim	Não	Não	2,40	2,4	0,0	Sim	71.640,00	Sim		Não	Não		
330040	Barra Mansa/RJ	Sim	Sim		Sim		Não		140,0		Não				Sim	Não		
350570	Barueri/SP	Sim	Sim	Sim	Sim	Sim	Não	392,60	392,6	0,0	Sim	220,80	Não	3.452,30	Não	Sim	Santana de Parnaíba	
350580	Bastos/SP	Sim	Sim		Sim	Não	Não	6,30	6,3	0,0	Sim	1.920,00	Sim		Sim	Sim	Bernardino de Campos	
350600	Bauru/SP	Sim	Sim	Sim	Sim	Não	Não	239,00	239,0	0,0	Sim	897,62	Não	1.290,00	Não	Sim	Mogi Mirim/SP	
310600	Bela Vista de Minas/MG	Sim	Sim			Sim			0,8		Não				Não	Sim	JOÃO MONLEVADE - MG - ATERRO SANITARIO	
310610	Belmiro Braga/MG	Sim	Sim	Não	Sim	Não	Não				Sim		Não		Não	Sim	Contagem/MG Empresa serquip	
310620	Belo Horizonte/MG	Sim	Sim	Sim	Sim	Não	Sim		12.219,2		Não		Não		Sim	Não		
350620	Bento de Abreu/SP	Sim	Sim	Não	Sim	Não	Não		0,6		Sim	4.200,00	Sim		Sim	Sim	São José do Rio Preto - SP	
310650	Berilo/MG	Sim	Sim	Não	Não	Não	Não		3,0		Não				Não	Não		
350630	Bernardino de Campos/SP	Sim	Sim	Não	Sim	Não	Não				Sim	7.800,00	Sim		Não	Sim	Bauru - SP	
310670	Betim/MG	Sim	Sim	Não	Sim	Não	Não	525,71	525,7	0,0	Sim	374,01	Não	2.142,02	Sim	Não		
310690	Bicas/MG	Sim		Sim											Sim			
350640	Bilac/SP	Sim	Sim	Não	Sim	Não	Não	1,80	1,8	0,0	Sim	2.350,00	Sim		Não	Sim	Município: Penápolis/SP.	
350650	Birigui/SP	Sim		Sim	Sim			192,00		90,0					Não	Sim	Cajuru/SP	
310710	Boa Esperança/MG	Sim	Sim	Não	Não	Não	Não	11,00	11,0	0,0	Sim	58.560,00	Sim		Sim	Sim	Lavras MG - Pró Ambiental	
350680	Bocaina/SP	Sim	Não	Sim	Sim	Não		0,00	0,0	0,0					Sim	Sim	jau-sp	
350690	Bofete/SP	Sim	Sim	Não	Sim	Não	Não	2,40	2,4	0,0	Sim	9.200,00	Sim		Sim	Sim	Piracicaba-SP	
350700	Boituva/SP	Sim	Sim		Sim	Não	Não				Sim	5.410,00	Não	1.610,00	Sim	Não		
330060	Bom Jesus do Itabapoana/RJ	Sim	Sim	Não	Sim	Não	Não	0,10	0,1	0,0	Não				Não	Não		
310790	Bom Repouso/MG	Sim	Sim	Não	Sim	Não	Não	2,30	2,3	0,0	Não				Não	Sim	LAVRAS/MG.	
310810	Bonfim/MG	Não																
310825	Bonito de Minas/MG	Sim	Sim		Sim	Não	Não	4,00	4,0	0,0	Sim	8.400,00	Não		Não	Sim	JANUARIA - MG - ATERRO CONTROLADO.	
350730	Boracéia/SP	Sim	Sim	Não	Sim	Não	Sim	3,00	3,0	0,0	Sim	2.104,00	Sim		Não	Não		
350745	Borebi/SP	Sim	Sim	Não	Não	Sim	Não	1,20	1,2	0,0	Não				Não	Sim	Lençóis Paulista/SP	

TABELA Rs01 - INFORMAÇÕES SOBRE COLETA DE RESÍDUOS SÓLIDOS DE SERVIÇOS DE SAÚDE

ANO DE
REFERÊNCIA
2009

Município		Execução de coleta dif. de RSS			Veículos utilizados		Ocorr. de cobrança pela coleta diferenciada	Quant. de RSS coletados			Coleta de RSS em unidades públicas de saúde terceirizada			Trat. de RSS Terceirizado	Prefeitura controla executores	Remessa de RSS para outros municípios	
		Existe	Prefeitura ou contratada	Gerador ou contratada	Exclusivo	Da coleta domiciliar em viagem exclusiva		Total	Prefeitura ou contratados	Geradores ou contratados	Ocor- rência	Valor contratual R\$/t	Inclui tratamento RSS			Valor contratual R\$/t	Ocor- rência
														t			
Código	Nome/UF	Rs020	Rs021	Rs003	Rs038	Rs036	Rs004	Rs044	Rs028	Rs008	Rs040	Rs041	Rs042	Rs043	Rs026	Rs030	Rs031
310840	Botelhos/MG	Sim	Sim	Não	Sim	Não	Não	1,00	1,0	0,0	Sim	1.650,00	Sim		Sim	Sim	Poços de Caldas - MG
350750	Botucatu/SP	Sim	Sim	Não	Sim	Não		140,00	140,0	0,0	Não					Não	
310860	Brasília de Minas/MG	Sim	Sim	Não	Não	Sim	Não		6,6		Não				Não	Não	
310890	Brasópolis/MG	Sim	Sim	Não	Sim	Sim	Não	45,00	45,0	0,0	Sim	6.600,00	Sim		Sim		
350775	Brejo Alegre/SP	Sim	Sim		Sim										Sim		
310920	Buenópolis/MG	Não						0,00									
350800	Buri/SP	Sim	Sim	Não	Não	Não	Não	0,00	6,0		Sim	2.980,00	Não	2.980,00	Não	Sim	Chapecó SC
350810	Buritama/SP	Sim	Sim	Sim	Sim	Não	Não				Sim	6.151,64	Sim		Sim	Sim	São José do Rio Preto / SP - Constroeste
310930	Burititis/MG	Sim	Sim		Sim		Não		30,0							Não	
310940	Buritizero/MG	Sim	Sim			Sim	Não		20,0		Não				Não	Não	
330070	Cabo Frio/RJ	Sim	Sim	Não	Sim	Sim	Não	15.000,00	15.000,0	0,0	Sim	51,00	Sim		Sim	Sim	Não
310950	Cabo Verde/MG	Sim	Sim		Sim						Sim	7.290,00	Sim		Sim	Sim	Poço de Caldas - MG - Ecosul LTDA
350840	Cabreúva/SP	Sim	Sim	Sim	Sim	Não	Sim				Sim	0,00			Não	Sim	Salto
350850	Caçapava/SP	Sim	Sim	Não	Sim	Sim	Sim	100,00	100,0	0,0	Sim	192.000,00	Sim		Sim	Sim	Suzano-SP
310960	Cachoeira da Prata/MG	Não															
310970	Cachoeira de Minas/MG	Sim	Sim	Não	Sim	Não	Não	0,15	0,2	0,0	Sim	36.666,00	Sim		Sim	Sim	Lavras, MG, firma por nome pro-ambiental
350870	Caconde/SP	Sim	Sim	Não	Sim	Sim	Não	5,00	5,0	0,0	Não		Não	7.920,00	Não	Sim	Parceria com a Empresa Ecosul - Poços de Caldas/MG
311000	Caeté/MG	Sim	Sim	Não	Sim	Não	Sim	23,38	23,4		Sim	2.750,00	Não	3.360,00	Sim	Sim	Betim - MG
311010	Caiana/MG	Sim	Sim		Sim			10.000,00	10.000,0	0,0	Sim	10.000,00	Sim		Sim	Não	
350920	Cajamar/SP	Sim	Sim	Não	Sim	Não	Sim	49,14	49,1	0,0	Sim	1.372,88	Não	1.436,57	Sim	Sim	Hortolândia/SP: MB Engenharia e Meio Ambiente Ltda
350925	Cajati/SP	Sim	Sim	Sim	Sim		Não			16,8	Sim	3,89	Sim		Sim	Sim	SOROCABA
350940	Cajuru/SP	Sim	Sim	Não	Sim	Não	Sim	18,75	18,8	0,0	Sim	3,20	Sim		Sim	Sim	Paulínia - SP
330090	Cambuci/RJ	Não															
350950	Campinas/SP	Sim	Sim	Sim	Sim	Não	Sim	1.817,40	1.817,4	0,0	Sim	1.116,36	Não	1.995,05	Não	Não	
311140	Campo Florido/MG	Sim	Sim		Sim		Não		1,8		Sim	8.474,00	Sim		Não	Sim	Belo Horizonte
350960	Campo Limpo Paulista/SP	Sim	Sim	Não	Sim	Não	Não	41,35	41,4	0,0	Sim	0,00	Não	0,00	Sim	Sim	Mun. : Mauá - Empresa: Silcon Ambiental Ltda
311150	Campos Altos/MG	Não															
330100	Campos dos Goytacazes/RJ	Sim	Sim	Não	Sim	Não	Não	840,00	840,0	0,0	Sim		Não		Não	Não	
311190	Cana Verde/MG	Sim	Sim		Não	Sim	Não	1,00	1,0	0,0						Não	
351000	Cândido Mota/SP	Sim	Sim	Não	Não	Sim	Não	8,00	8,0	0,0	Sim	3.000,00	Sim		Sim	Sim	Bauru
311205	Cantagalo/MG	Não															
330110	Cantagalo/RJ	Sim	Sim		Não		Não	14,63	14,6	0,0	Sim		Sim		Sim	Não	
351020	Capão Bonito/SP	Sim	Sim		Sim	Não	Não	15,00	15,0	0,0	Sim	120,00	Sim		Não	Sim	Poços de Caldas - MG
311210	Caparaó/MG	Sim	Sim			Sim	Não	0,60	0,6	0,0	Não				Não	Não	
351030	Capela do Alto/SP	Sim	Sim	Não	Sim	Não	Não	15,51	15,5	0,0	Sim		Sim		Sim	Sim	Sorocaba
311250	Capim Branco/MG	Sim	Não	Sim	Sim	Sim		1,00		2,5					Não	Sim	Sete Lagoas
311260	Capinópolis/MG	Sim	Sim	Sim	Sim	Não	Não	7,20	7,2	0,0	Sim	0,00	Sim		Não	Sim	Uberlândia-MG
311265	Capitão Andrade/MG	Sim	Sim	Não	Não	Não	Não	0,44	0,4	0,0	Não				Não	Não	
311270	Capitão Enéas/MG	Não															

TABELA Rs01 - INFORMAÇÕES SOBRE COLETA DE RESÍDUOS SÓLIDOS DE SERVIÇOS DE SAÚDE

ANO DE
REFERÊNCIA
2009

Município		Execução de coleta dif. de RSS			Veículos utilizados		Ocorr. de cobrança pela coleta diferenciada	Quant. de RSS coletados			Coleta de RSS em unidades públicas de saúde terceirizada			Trat. de RSS Terceirizado	Prefeitura controla executores	Remessa de RSS para outros municípios	
		Existe	Prefeitura ou contratada	Gerador ou contratada	Exclusivo	Da coleta domiciliar em viagem exclusiva		Total	Prefeitura ou contratados	Geradores ou contratados	Ocor- rência	Valor contratual R\$/t	Inclui tratamento RSS	Valor contratual R\$/t		Ocor- rência	Municípios
Código	Nome/UF	Rs020	Rs021	Rs003	Rs038	Rs036	Rs004	Rs044	Rs028	Rs008	Rs040	Rs041	Rs042	Rs043	Rs026	Rs030	Rs031
Região Sudeste		Sim	Sim	Não	Sim	Não	Não	3,00	3,0	0,0	Sim		Sim		Não	Não	
311300 Carai/MG		Sim	Sim	Não	Não	Sim	Não	4,00	4,0	0,0	Não				Não	Não	
351070 Cardoso/SP		Sim	Sim	Sim	Sim	Não	Não	1,85	1,9	0,0	Sim	436,95	Sim		Não	Sim	VOTUPORANGA/SP
311370 Carlos Chagas/MG		Não						0,00									
311390 Carmo da Cachoeira/MG		Não						0,00									
311410 Carmo de Minas/MG		Sim	Sim	Não	Sim	Não	Não		1.380,0		Sim	660,00	Sim		Não	Não	
311440 Carmo do Rio Claro/MG		Sim	Sim	Sim				4,00			Sim	6.000,00	Sim		Sim	Sim	Lavras-Mg
311460 Carrancas/MG		Sim	Sim	Não	Não	Sim	Não	1,00	1,0	0,0	Não				Não	Não	
311470 Carvalhópolis/MG		Sim	Sim	Não	Não	Sim	Não				Não				Não	Não	
351080 Casa Branca/SP		Sim	Sim	Sim	Sim	Não	Não	30,00	30,0	0,0	Sim	89.280,00	Sim		Sim	Não	
351090 Cássia dos Coqueiros/SP		Sim	Sim	Não	Sim	Não	Não	3,00	3,0	0,0	Sim	4.000,00	Sim		Sim	Sim	JARDINOPOLIS/SP E MAUA / SP
311510 Cássia/MG		Sim	Sim	Sim	Sim	Não	Não	2,00	2,0	0,0	Sim	11.760,00	Sim		Não	Sim	Cidade onde levado o lixo RSS- POÇOS DE CALDAS
320140 Castelo/ES		Sim	Sim	Não	Sim	Não	Sim	6.000,00	6.000,0	0,0	Sim	3,23	Sim		Sim	Sim	Vila Velha, ES
351110 Catanduva/SP		Sim	Sim	Não	Sim	Não	Sim	168,00			Sim	1.235,37	Sim		Não	Sim	São José do Rio Preto
311540 Catas Altas da Noruega/MG		Sim	Sim		Sim			0,50	0,5	0,0	Sim	4.000,00	Não		Não	Não	
311535 Catas Altas/MG		Sim	Sim		Sim			0,20	0,2	0,0	Sim	125,00	Sim		Sim	Não	
351120 Catiguá/SP		Sim	Sim	Não	Sim	Não	Não	0,60	0,6	0,0	Sim	5.400,00	Sim		Não	Sim	São José do Rio Preto
311547 Catuti/MG		Sim	Sim	Não	Não	Sim	Não	4,00	4,0	0,0	Não				Não	Não	
351150 Cerquilho/SP		Sim	Sim	Não	Sim	Não	Não	26,35	26,4	0,0	Sim	35.735,00	Não	41.895,00		Sim	Paulínia/SP
351160 Cesário Lange/SP		Sim	Sim	Não	Sim	Não	Não				Sim	92,00	Não	0,00	Não	Sim	Paulínia/SP
351170 Charqueada/SP		Sim	Sim	Não	Não	Não	Não		6,0		Sim	3.870,00	Sim		Sim	Sim	Mogi Mirim
311630 Cipotânea/MG		Sim	Sim	Não	Sim	Não	Não	0,75	0,8	0,0	Sim	2.400,00	Sim		Sim	Sim	CONSELHEIRO LAFAIETE - MG
320150 Colatina/ES		Sim	Sim	Não	Sim	Não	Sim	235,40	235,4	0,0	Não		Sim		Sim	Não	
351200 Colina/SP		Sim	Sim		Sim						Sim		Não				
311690 Comendador Gomes/MG		Sim	Sim		Sim		Não				Não				Não	Sim	Frutal MG
330095 Comendador Levy Gasparian/RJ		Sim	Sim	Não	Sim	Não					Sim	0,00	Sim				
311520 Conceição da Barra de Minas/MG		Sim	Sim	Não	Sim	Não	Não	0,50	0,5		Sim	6.996,72	Sim		Sim	Sim	São João del Rei
320160 Conceição da Barra/ES		Sim	Sim	Não	Sim	Não	Não		4,0		Sim	11.500,00	Não	0,00	Sim	Sim	Aracruz - ES
311740 Conceição de Ipanema/MG		Não									Sim		Sim				
330140 Conceição de Macabu/RJ		Sim	Sim	Não	Sim	Não	Não	1.000,00	1.000,0	0,0	Sim	50,00	Sim			Sim	SANTA MARIA MADEIRA / RJ
311787 Confins/MG		Não						0,00									
311790 Congonhal/MG		Sim	Sim	Não	Sim	Não	Não				Não				Não	Não	
311800 Congonhas/MG		Sim	Sim	Sim	Sim	Não	Sim				Sim	1.998,51	Não	3,33	Sim	Sim	Belo Horizonte.
311820 Conquista/MG		Sim	Sim	Não	Sim	Não	Não				Sim				Não	Sim	Uberaba/MG
311830 Conselheiro Lafaiete/MG		Sim	Sim	Não	Sim	Não	Não	109,25	109,3	0,0	Sim	1.700,00	Sim		Sim	Não	
311850 Consolação/MG		Não						6.300,00									
311860 Contagem/MG		Sim	Sim	Não	Sim	Não	Não	729,38	729,4	0,0	Sim	330,06	Sim		Sim	Não	
311870 Coqueiral/MG		Sim	Sim	Sim	Sim	Sim	Não		1,5		Sim	6.500,00	Sim		Não	Sim	Lavras - MG
330150 Cordeiro/RJ		Sim	Sim	Não	Sim	Não	Não	18,00	18,0	0,0	Sim		Sim			Sim	Santa Maria Madalena - RJ

TABELA Rs01 - INFORMAÇÕES SOBRE COLETA DE RESÍDUOS SÓLIDOS DE SERVIÇOS DE SAÚDE

ANO DE
REFERÊNCIA
2009

Município		Execução de coleta dif. de RSS			Veículos utilizados		Ocorr. de cobrança pela coleta diferenciada	Quant. de RSS coletados			Coleta de RSS em unidades públicas de saúde terceirizada			Trat. de RSS Terceirizado	Prefeitura controla executores	Remessa de RSS para outros municípios	
		Existe	Prefeitura ou contratada	Gerador ou contratada	Exclusivo	Da coleta domiciliar em viagem exclusiva		Total	Prefeitura ou contratados	Geradores ou contratados	Ocor- rência	Valor contratual R\$/t	Inclui tratamento RSS			Valor contratual R\$/t	Ocor- rência
														t			
Código	Nome/UF	Rs020	Rs021	Rs003	Rs038	Rs036	Rs004	Rs044	Rs028	Rs008	Rs040	Rs041	Rs042	Rs043	Rs026	Rs030	Rs031
311900	Cordislândia/MG	Sim	Sim			Sim		1,00	1,0	0,0	Não				Não	Não	
311940	Coronel Fabriciano/MG	Sim	Sim	Não	Sim	Não	Não	48,00	48,0	0,0	Sim	2.000,00	Não	2.000,00	Sim	Sim	VITAL ENGENHARIA AMBIENTAL- SANTANA DO PARA
312000	Córrego Novo/MG	Não						250,00			Não						
351270	Corumbatai/SP	Sim	Sim	Não	Sim	Não	Não	15,00	15,0	0,0	Sim	1.140,00	Sim		Não	Não	
351290	Cosmorama/SP	Sim	Sim		Sim			900.465,0			Sim		Sim		Não	Sim	São José do Rio Preto - SP / Mejan Ambiental
312050	Cristina/MG	Sim	Sim	Sim	Não	Não	Não	1,40	1,4	0,0	Sim	8.156,25	Sim		Sim	Sim	Lavras/MG - Pró Ambiental (Aterro Sanitário)
351330	Cruzália/SP	Sim	Sim	Não	Sim	Não	Não	1.560,00	1.560,0	0,0	Sim	4.200,00	Não	4.200,00	Sim	Sim	ASSIS-SP
351340	Cruzeiro/SP	Sim	Sim	Não	Sim	Não	Não	41,00	41,0	0,0	Sim	2,35	Sim		Sim	Sim	Jacarei SP
312090	Curvelo/MG	Sim	Sim		Sim	Não	Não	48,00	48,0		Não				Não	Não	
312110	Delfim Moreira/MG	Sim	Sim	Sim	Sim	Não	Não	1,20	1,2	0,0	Sim	6.000,00	Sim		Sim	Sim	Lavras,MG
351370	Descalvado/SP	Sim	Sim		Sim			2,50	2,5	0,0	Não				Não	Sim	Mogi Mirim
312130	Descoberto/MG	Sim	Sim	Não	Sim	Não	Não	1,17	1,2	0,0	Sim	2,52	Sim		Sim	Sim	Lavras - MG
312140	Desterro de Entre Rios/MG	Sim	Sim	Não	Não	Não	Não	1,80	1,8	0,0	Não				Não	Não	
312150	Desterro do Melo/MG	Sim	Sim		Sim		Sim	0,70	0,7	0,0	Sim	4.000,00	Sim		Sim	Sim	CONSELHEIRO LAFAYETE
351380	Diadema/SP	Sim	Sim		Sim		Não	736,00	736,0	0,0	Sim	578,47	Não	1.660,49	Sim	Sim	SP - São Bernardo do Campo
351385	Dirce Reis/SP	Sim	Sim		Sim	Não	Não	0,24	0,2	0,0	Sim	4.000,00	Sim		Não	Não	
312220	Divinolândia de Minas/MG	Sim	Sim	Não	Não	Sim	Não	12,80	12,8	0,0	Não				Não	Não	
351390	Divinolândia/SP	Sim	Sim	Sim	Sim	Não	Não	1,80	0,2	1,6	Sim	2.157,00	Sim		Sim	Sim	Poços de Caldas-MG
312230	Divinópolis/MG	Sim	Sim		Sim		Sim	263,00	263,0		Sim	365,56	Não	2.100,00	Sim	Sim	Betim - MG - unidade de RSS.
312240	Divisa Nova/MG	Sim	Sim	Não	Sim	Não	Não	0,13	0,1	0,0	Sim		Sim		Sim	Sim	Poços de Caldas / MG
351410	Dois Córregos/SP	Sim	Sim	Não	Sim	Sim	Não	8,40	8,4	0,0	Sim				Sim	Sim	Jau
351420	Dolcinópolis/SP	Não															
312250	Dom Cavati/MG	Sim	Sim			Sim		1,50	1,5	0,0	Sim	10.316,40	Sim		Não	Não	
312290	Dona Eusébia/MG	Sim	Sim	Não	Não	Não	Não	0,60	0,6	0,0	Sim	7.150,00	Sim		Não	Sim	Município de Lavras - MG (Pro Ambiental)
312310	Dores de Guanhães/MG	Não									Não						
312340	Doresópolis/MG	Sim	Sim	Não	Sim	Não	Sim	0,40	0,4	0,0	Sim	4.085,65	Sim		Não	Não	
351450	Duartina/SP	Sim	Sim		Sim						Sim	7.810,92	Sim		Não	Sim	Bernardino de Campos - SP.
330170	Duque de Caxias/RJ	Sim	Sim	Sim	Sim	Não	Não	320,57	320,6	0,0	Sim	368,47			Não	Não	
351480	Eldorado/SP	Sim	Sim	Sim	Sim	Sim	Não	0,14	0,1	0,0	Sim	1.700,00	Sim		Não	Sim	Recolhido pela Emp. Aterro Sanitario - Maua - SP
351490	Elias Fausto/SP	Sim	Sim	Não	Não	Não	Não				Sim	5.800,00	Sim		Sim		
312360	Elói Mendes/MG	Sim	Sim	Não	Sim	Não	Não	2,00	2,0	0,0	Não		Não		Não	Não	
351495	Embaúba/SP	Sim	Sim	Não	Sim	Não	Não	366,86	366,9	0,0	Sim	6.600,00	Sim		Não	Não	
351500	Embu/SP	Sim	Sim	Não	Sim	Não	Sim	198,10	198,1	0,0	Sim	3.275,00	Sim		Sim	Não	
351515	Engenheiro Coelho/SP	Sim	Sim	Não	Não	Não	Não	2,00	2,0	0,0	Sim	26.400,00	Sim		Não	Não	
312385	Entre Folhas/MG	Sim	Sim	Sim	Sim	Não	Não		1,2		Sim	4.200,00	Sim		Não	Sim	Contagem-MG
351519	Espirito Santo do Turvo/SP	Sim	Sim	Não	Sim	Sim	Não	2,40	2,4	0,0	Sim	3.100,00	Sim		Não	Sim	é tratado em Assis e destino final Chapeco SC.
312460	Estrela Dalva/MG	Sim	Sim	Sim	Não	Sim	Não				Não						
351530	Estrela do Norte/SP	Sim	Sim	Não	Sim	Não	Não		2,9		Sim	1.458,00	Sim		Não	Não	
351520	Estrela d'Oeste/SP	Sim	Sim		Sim	Não	Não		9,6		Sim	7.979,54	Sim		Não	Sim	VOTUPORANGA

TABELA Rs01 - INFORMAÇÕES SOBRE COLETA DE RESÍDUOS SÓLIDOS DE SERVIÇOS DE SAÚDE

ANO DE
REFERÊNCIA
2009

Município		Execução de coleta dif. de RSS			Veículos utilizados		Ocorr. de cobrança pela coleta diferenciada	Quant. de RSS coletados			Coleta de RSS em unidades públicas de saúde terceirizada			Trat. de RSS Terceirizado	Prefeitura controla executores	Remessa de RSS para outros municípios	
		Existe	Prefeitura ou contratada	Gerador ou contratada	Exclusivo	Da coleta domiciliar em viagem exclusiva		Total	Prefeitura ou contratados	Geradores ou contratados	Ocor- rência	Valor contratual R\$/t	Inclui tratamento RSS	Valor contratual R\$/t		Ocor- rência	Municípios
Código	Nome/UF	Rs020	Rs021	Rs003	Rs038	Rs036	Rs004	Rs044	Rs028	Rs008	Rs040	Rs041	Rs042	Rs043	Rs026	Rs030	Rs031
Região Sudeste		Sim	Sim	Não	Sim	Não	Não	1,20	1,2	0,0	Sim	9.000,00	Sim		Não	Não	
351560 Fernando Prestes/SP		Não															
351570 Ferraz de Vasconcelos/SP		Sim	Sim	Não	Não	Não	Não	0,73	0,7	0,0	Sim	8.000,00	Sim		Não	Sim	Votuporanga-SP
351590 Floreal/SP		Sim	Sim	Não	Sim	Não	Sim		29,0		Sim	6.600,00	Não	6.600,00	Não	Não	
351600 Flórida Paulista/SP		Sim	Sim	Sim	Sim	Não	Não	3,00	3,0	0,0	Sim	4.800,00	Não	4.800,00	Não	Sim	Assis/SP
351610 Florínia/SP		Sim	Não	Sim	Sim	Não									Sim	Não	
312610 Formiga/MG		Sim		Sim		Sim									Não	Não	
312640 Fortuna de Minas/MG		Sim	Sim	Sim	Sim	Não	Não		169,4		Sim	903,45	Sim		Sim	Sim	Guará - SP
351620 Franca/SP		Sim	Sim			Sim	Não				Não				Não	Não	
312650 Francisco Badaró/MG		Sim	Sim	Não	Não	Sim	Não	12,60	12,6	0,0						Não	
312675 Franciscópolis/MG		Sim	Sim	Sim	Sim	Não	Não										
312695 Frei Lagonegro/MG		Não															
312705 Fronteira dos Vales/MG		Sim	Sim		Não	Sim	Não				Não					Não	
312710 Frutal/MG		Não						36,00									
312733 Gameleiras/MG		Sim	Sim	Não	Não	Sim	Não	3,00	3,0	0,0	Não				Não	Não	
351670 Garça/SP		Sim	Sim	Não	Sim	Não	Não	5,00	5,0	0,0	Sim	58,90	Não	2.320,00	Não	Não	
351680 Gastão Vidigal/SP		Sim	Sim		Sim	Não	Não	0,72	0,7	0,0	Sim	4.166,00	Não	400,00	Não	Sim	São José do Rio Preto SP.
351690 General Salgado/SP		Sim	Sim	Sim	Sim	Não	Não				Sim	6.000,00	Não		Não	Não	
351700 Getulina/SP		Sim	Sim		Sim				1,6		Não				Não	Sim	PENÁPOLIS - SP (DAEE)
312735 Glaucilândia/MG		Sim	Sim	Não	Sim	Não	Não	0,10	0,1	0,0	Não				Não	Não	
351710 Glicério/SP		Sim	Sim	Não	Sim	Não	Sim		0,4		Sim	51,00	Sim		Não	Sim	Votuporango/ SP
312737 Goiabeira/MG		Não															
312750 Gonzaga/MG		Sim	Sim	Não	Não	Não	Não	10,00	10,0	0,0	Não					Não	
312760 Gouveia/MG		Sim	Sim		Não	Sim	Não	1,00	1,0		Não					Não	
320225 Governador Lindenberg/ES		Não															
312770 Governador Valadares/MG		Sim	Sim	Sim	Sim	Não	Sim	170,18	170,2	0,0	Sim	641,20	Não	2.400,00	Não	Sim	Betim-MG e Ubá- MG
312780 Grão Mogol/MG		Sim	Sim			Sim		15,00	15,0	0,0	Não				Não	Não	
320230 Guaçu/ES		Sim	Sim	Sim	Sim	Não	Não	4,00	4,0	0,0	Não				Não	Não	
351720 Guaíçara/SP		Não															
312800 Guanhães/MG		Sim	Sim	Não	Sim	Não	Não	0,60	0,6	0,0	Não				Sim	Não	
351750 Guapiáçu/SP		Sim	Sim	Sim	Sim	Não	Sim	14,00	11,0	3,0	Sim	810,00	Não	480,00	Sim	Sim	Jardinópolis - SP
312840 Guarani/MG		Sim	Sim	Não	Não	Sim	Não				Sim	9.602,18	Sim		Sim	Sim	Juiz de Fora-MG
351810 Guarantã/SP		Sim	Sim	Sim	Sim	Não	Sim	0,30	0,3	0,0	Sim	3.360,00	Sim		Não	Sim	Leva para a cidade de Uchoa
351830 Guararema/SP		Sim	Sim	Não	Sim	Não	Não	1.320,00	1.320,0	0,0	Sim	3.000,00	Sim		Sim	Sim	Suzano/SP Filial -Pioneira suzano e Lipeza Urbana
351840 Guaratinguetá/SP		Sim	Sim	Não	Sim	Não	Não	80,00	80,0	0,0	Não				Não	Sim	ATT Ambiental Jacareí - SP
351860 Guariba/SP		Sim	Sim	Não	Sim	Não	Não	5,76	5,8	0,0	Sim	3.900,00	Sim		Sim	Sim	Jardinopolis
351870 Guarujá/SP		Sim	Sim	Não	Sim	Não	Não	202,34	202,3	0,0	Sim	1.382,06	Não	2.437,44	Sim	Sim	Suzano - SP
351880 Guarulhos/SP		Sim	Sim	Não	Sim	Sim	Sim	1.325,20	1.325,2	0,0	Sim	2.928,47	Não	2.070,00	Não	Sim	Município de Mauá-SP
351885 Guataporã/SP		Sim	Sim		Sim	Sim	Não				Sim	1.200,00	Sim		Sim	Não	
312880 Guidoval/MG		Sim	Sim	Não	Sim	Não	Não	660,00	660,0	0,0	Sim	7.200,00	Não	0,00	Não	Não	

TABELA Rs01 - INFORMAÇÕES SOBRE COLETA DE RESÍDUOS SÓLIDOS DE SERVIÇOS DE SAÚDE

ANO DE
REFERÊNCIA
2009

Município		Execução de coleta dif. de RSS			Veículos utilizados		Ocorr. de cobrança pela coleta diferenciada	Quant. de RSS coletados			Coleta de RSS em unidades públicas de saúde terceirizada			Trat. de RSS Terceirizado	Prefeitura controla executores	Remessa de RSS para outros municípios	
		Existe	Prefeitura ou contratada	Gerador ou contratada	Exclusivo	Da coleta domiciliar em viagem exclusiva		Total	Prefeitura ou contratados	Geradores ou contratados	Ocor- rência	Valor contratual R\$/t	Inclui tratamento RSS			Valor contratual R\$/t	Ocor- rência
														t			
Código	Nome/UF	Rs020	Rs021	Rs003	Rs038	Rs036	Rs004	Rs044	Rs028	Rs008	Rs040	Rs041	Rs042	Rs043	Rs026	Rs030	Rs031
351890	Guzolândia/SP	Sim	Sim	Não	Sim	Não	Não	360,00	360,0	0,0	Sim	5.800,93	Sim		Não	Não	
351900	Herculândia/SP	Sim	Sim	Não	Sim	Não	Não	6,00	6,0	0,0	Sim	3.150,00	Sim		Não	Não	
351907	Hortolândia/SP	Sim	Sim	Não	Sim	Não	Não	180,33	180,3	0,0	Sim	3.172,26	Sim		Sim	Sim	MOGI-MIRIM - SP - ESTERLIX
351910	Iacanga/SP	Sim	Sim		Sim	Não					Sim	4.000,00	Sim		Sim	Não	
312930	Iapu/MG	Sim	Sim	Não	Não	Sim	Não	5,00	5,0	0,0	Não				Sim	Não	
351925	Iaras/SP	Sim	Sim	Não	Sim	Não	Não		0,9		Sim	340,00				Não	
351940	Ibirá/SP	Sim	Sim	Não	Sim	Não	Sim	4,50	4,5	0,0	Sim	650,00	Não	468,52	Sim	Sim	São José do Rio Preto - Constroeste
320250	Ibiraçu/ES	Sim	Sim	Não	Sim	Não	Não	5,70	5,7	0,0	Sim	3.750,00	Sim		Não	Sim	Aracruz/ES Ambitec LTDA
351950	Ibirarema/SP	Sim	Não	Sim	Sim	Sim		1,00	0,0	1,0					Sim	Sim	Unidade de Assis (Empresa Terceirizada)
312980	Ibirité/MG	Sim	Sim		Sim			12,60	12,6	0,0	Não				Não	Sim	CONTAGEM-MG(EMPRESA VH TRATAMENTO)
313000	Ibituruna/MG	Sim	Sim	Não	Sim	Sim	Não	0,10	0,1	0,0	Sim	583,00	Sim		Sim	Sim	São João Del Rei
313010	Igarapé/MG	Sim	Sim	Não	Não	Não	Não	2,51	2,5	0,0	Sim	2.095,98	Sim		Sim	Não	
330187	Iguaba Grande/RJ	Sim	Sim	Sim	Sim	Não	Não	6,50	6,5	0,0	Sim	3.018,00	Sim		Não	Sim	Município de São Pedro da Aldeia
352030	Iguape/SP	Sim	Sim	Sim	Sim			20,00	20,0	0,0	Sim		Sim		Sim	Sim	Sorocaba
352040	Ilhabela/SP	Sim	Sim		Sim	Não	Não	14.400,00	14.400,0	0,0	Sim	64.400,00	Sim		Sim	Sim	São Paulo - SP
313050	Ilícinea/MG	Sim	Sim		Sim	Sim	Não	29,00	29,0	0,0	Sim	8.400,00	Não	3.640,48	Não	Não	
352050	Indaiatuba/SP	Sim	Sim	Sim	Sim	Não	Sim	105,40	19,0	86,4	Sim	4,74	Sim		Sim	Sim	Paulínia -SP
313070	Indianópolis/MG	Sim	Sim	Não	Sim	Não	Não	2,40	2,4	0,0	Sim	11.040,00	Sim		Sim	Sim	URBELÂNDIA
313120	Ipanema/MG	Sim	Sim						1,0		Sim	3.000,00	Sim		Sim	Sim	Santa Luzia - MG
313130	Ipatinga/MG	Sim	Sim	Não	Sim	Não	Não	99,22	99,2	0,0	Sim				Não	Sim	Santana do Paraíso - Minas Gerais
352100	Iperó/SP	Sim	Sim	Não	Não	Sim	Não		4,7		Sim	3.408,16	Sim		Não	Sim	Sorocaba e Paulínia
352110	Ipeúna/SP	Sim	Sim		Sim	Não	Não	1,80	1,8	0,0	Sim	4.442,50	Sim		Não	Sim	Paulínia/SP
352140	Iracemápolis/SP	Sim	Sim	Não	Sim	Não	Não	8,55	8,6	0,0	Sim	2.420,00	Sim		Sim	Sim	São Paulo/SP e Paulínia
352170	Itaberá/SP	Sim	Sim		Sim	Sim		70,00	70,0	0,0	Não				Não	Não	
313170	Itabira/MG	Sim	Sim	Não	Sim	Não		276,00	276,0	0,0	Não				Não	Não	
313180	Itabirinha/MG	Não						0,00									
313190	Itabirito/MG	Sim	Sim	Não	Sim	Não	Não	156,36	156,4	0,0	Não				Sim	Sim	Aterro Licenciado em Betim
330190	Itaboraí/RJ	Sim	Sim	Sim	Sim	Não	Não		144,0		Sim	327,12	Não		Sim	Não	
330200	Itaguaí/RJ	Sim	Sim	Não	Sim	Não	Não	2,00	2,0	0,0	Sim		Sim		Sim	Não	
313220	Itaguara/MG	Sim	Sim		Sim	Não	Não	2,40	2,4	0,0	Sim	3.325,00	Sim		Não	Sim	Contagem MG
352180	Itai/SP	Sim	Sim	Sim	Sim	Não	Não	6,00	6,0	0,0	Sim	708,33	Sim		Sim		
313230	Itaipé/MG	Não															
352190	Itajobi/SP	Sim	Sim		Sim	Não	Não	2,40	2,4	0,0	Sim	3.000,00	Não	7.300,00	Não	Sim	São José do Rio Preto
313240	Itajubá/MG	Sim	Sim	Não	Sim	Não	Não		77,1		Sim	1.930,00	Não	1.620,00	Sim	Sim	Lavras/MG
330205	Italva/RJ	Sim	Sim		Sim	Sim	Não				Não		Não	1.400,00	Sim	Sim	Itaperuna/RJ Cayo Ambiental
313290	Itamogi/MG	Sim	Sim	Sim	Sim	Não	Não				Sim	500,00	Sim		Sim	Sim	Poços de Caldas, Paulínia e Betim
313300	Itamonte/MG	Sim	Sim	Não	Não	Não	Não		1,2		Sim	6.500,00	Sim		Não	Sim	Lavras - MG
352210	Itanhaém/SP	Sim	Sim	Não	Sim	Não	Sim	100,00	100,0	0,0	Sim	4.150,00	Sim		Não	Sim	Mauá
313310	Itanhandu/MG	Sim		Não											Não	Sim	LAVRAS - MG - PROAMBIENTAL

TABELA Rs01 - INFORMAÇÕES SOBRE COLETA DE RESÍDUOS SÓLIDOS DE SERVIÇOS DE SAÚDE

ANO DE
REFERÊNCIA
2009

Município		Execução de coleta dif. de RSS			Veículos utilizados		Ocorr. de cobrança pela coleta diferenciada	Quant. de RSS coletados			Coleta de RSS em unidades públicas de saúde terceirizada			Trat. de RSS Terceirizado	Prefeitura controla executores	Remessa de RSS para outros municípios		
		Existe	Prefeitura ou contratada	Gerador ou contratada	Exclusivo	Da coleta domiciliar em viagem exclusiva		Total	Prefeitura ou contratados	Geradores ou contratados	Ocor- rência	Valor contratual R\$/t	Inclui tratamento RSS			Valor contratual R\$/t	Ocor- rência	Municípios
Código	Nome/UF	Rs020	Rs021	Rs003	Rs038	Rs036	Rs004	Rs044	Rs028	Rs008	Rs040	Rs041	Rs042	Rs043	Rs026	Rs030	Rs031	
Região Sudeste		Sim	Sim	Não	Não	Sim	Não	12,00	12,0	0,0	Não				Não	Não		
313330	Itaobim/MG	Sim	Sim	Não	Não	Sim	Não	12,00	12,0	0,0	Não				Não	Não		
330210	Itaocara/RJ																	
352220	Itapecerica da Serra/SP	Sim	Sim	Não	Sim	Não	Não	54,00	54,0	0,0	Sim	6.750,00	Sim		Sim	Sim	Suzano/SP	
313350	Itapecerica/MG	Sim	Sim	Não	Não	Sim	Não	15,00	15,0	0,0	Sim	6.165,07	Sim		Não	Sim	Lavras-MG	
320280	Itapemirim/ES	Sim	Sim	Não	Sim	Não	Não				Sim	1.030,20	Sim		Sim	Sim	Vila velha/ES	
352240	Itapeva/SP	Sim	Sim	Sim	Sim	Sim	Não	8,50	4,0	4,5	Não				Sim	Não		
352250	Itapevi/SP	Sim	Sim	Sim	Sim	Não	Não	150,00	150,0	0,0	Sim	3.122,16	Sim	0,00	Não	Sim	Paulínia / SP	
352260	Itapira/SP	Sim	Sim	Sim	Sim	Sim	Não	10,96	7,7	3,3	Sim	4.037,50	Sim		Sim	Sim	Sterlix Ambiental	
352265	Itapirapuã Paulista/SP	Sim	Sim	Não	Sim	Não	Não	0,20	0,2	0,0	Sim	730,00	Sim		Não	Sim	Paulínia / SP.	
352290	Itapui/SP	Sim	Sim	Não	Sim	Não	Não	2,00	2,0	0,0	Sim	80,00	Sim		Não	Sim	Bernardino de Campos - SP - Cheiro Verde Ambiental	
352340	Itatiba/SP	Sim	Sim		Sim		Não		107,0		Sim	54.000,00	Não	2.320,00	Sim	Sim	Paulínia- Silcon Ambiental Ltda	
352350	Itatinga/SP	Sim	Sim		Sim	Não	Não		4,0		Sim	5.000,00	Sim		Sim	Sim	Mogi-Mirim -SP	
313375	Itaú de Minas/MG	Sim	Sim	Não	Sim	Não	Não	6,00	6,0	0,0	Sim	3.200,00	Sim		Sim	Sim	VARGINHA - MG - PRÓ-AMBIENTAL TECNOLOGIA LTD	
352360	Itirapina/SP	Sim	Sim		Não	Não	Não	6,00			Sim	1.641,76	Sim		Sim	Sim	Mogi Mirim e Paulínia estado de s.paulo	
352380	Itobi/SP	Sim	Sim		Sim				0,4		Sim	220,00	Não	180,00	Não	Sim	Mogi Mirim - SP - Empresa STERLIX	
352390	Itu/SP	Sim	Sim	Sim	Sim	Não	Não	257,05	257,1	0,0	Sim	1.350,00	Não	1.710,00	Sim	Sim	Santana de Parnaíba - SP	
313420	Ituiutaba/MG	Sim	Sim	Não	Sim	Não	Sim	74,40	74,4	0,0	Sim	1.066,40	Não	2.902,60	Sim	Sim	Uberlândia/MG	
352400	Itupeva/SP	Sim	Sim	Não	Sim	Não	Não		1.445,0		Sim	256,30	Sim		Sim	Sim	ATERRO SANITÁRIO DE CAMPINAS	
313440	Iturama/MG	Sim	Sim	Não	Sim	Não	Não	200,00	200,0	0,0	Sim		Não		Não	Não		
352420	Jaborandi/SP	Sim	Sim	Não	Sim	Não	Não		5,0		Sim	18.118,33	Sim		Sim	Sim	JARDINÓPOLIS(SP) - NGA JARDINÓPOLIS LTDA	
352430	Jaboticabal/SP	Sim	Sim	Não	Sim	Não	Não				Sim		Sim		Não	Sim	Hortolândia/SP	
352440	Jacarei/SP	Sim	Sim	Não	Sim	Não	Não	201,41	201,4	0,0	Sim	470,80	Não	2.561,65	Não	Não		
313470	Jacinto/MG	Não						195,00										
313480	Jacui/MG	Sim	Sim	Sim	Sim	Não	Sim	1,29	1,3	0,0	Sim	8.400,00	Sim		Sim	Sim	Empresa ECOSUL de Poços de Caldas - MG	
352470	Jaguarüna/SP	Sim	Sim		Sim		Sim		55,0		Sim	0,20	Não	1,20	Sim	Sim	Hortolândia – SP	
352480	Jales/SP	Sim	Sim		Sim	Não	Não	0,26	0,3	0,0	Sim	6,50	Sim		Sim	Não		
352500	Jandira/SP	Sim	Sim		Sim	Não	Não	5,60	5,6	0,0	Sim	320,00	Sim		Sim	Sim	Santana de Parnaíba/SP	
352520	Jarinu/SP	Sim	Sim		Sim		Não	12,00	12,0	0,0	Sim	1.360,00	Sim		Sim	Sim	Campo Limpo Paulista	
352530	Jaú/SP	Sim	Sim	Sim	Sim	Não	Não	229,90	20,0	209,9	Sim	1.320,00	Sim		Sim	Sim	Mogi Mirim	
313550	Jequeri/MG	Sim	Sim	Não	Sim	Não	Não	1,00	1,0	0,0	Sim	2.100,00	Sim		Sim	Sim	uba	
352540	Jeriquara/SP	Sim	Sim		Sim						Sim				Não	Sim	GUARA - SP - AMBITEC	
313610	Joanésia/MG	Sim	Sim	Não	Sim	Não	Não	0,27	0,3	0,0	Sim	1.330,00	Sim		Sim	Sim	Timóteo-MG.	
313620	João Monlevade/MG	Sim	Sim	Não	Sim	Não	Não	64,39	64,4	0,0	Sim	1.034,30	Não	43,56	Sim	Não		
313630	João Pinheiro/MG	Sim	Sim	Não		Sim					Não					Não		
313640	Joaquim Felício/MG	Não									Sim		Sim					
313655	José Raydan/MG	Sim	Sim	Não	Não	Sim	Não	1,00	1,0	0,0	Não					Não		
313670	Juiz de Fora/MG	Sim	Sim	Sim	Sim	Não	Sim	1.665,81	1.665,8	0,0	Não				Sim	Não		
352585	Jumirim/SP	Não						0,10										
352590	Jundiaí/SP	Sim	Sim	Sim	Sim	Não	Não		345,3		Sim		Sim			Sim	Paulínea - SP, Empresa Silcom Ambiental LTDA.	

TABELA Rs01 - INFORMAÇÕES SOBRE COLETA DE RESÍDUOS SÓLIDOS DE SERVIÇOS DE SAÚDE

ANO DE
REFERÊNCIA
2009

Município		Execução de coleta dif. de RSS			Veículos utilizados		Ocorr. de cobrança pela coleta diferenciada	Quant. de RSS coletados			Coleta de RSS em unidades públicas de saúde terceirizada			Trat. de RSS Terceirizado	Prefeitura controla executores	Remessa de RSS para outros municípios	
		Existe	Prefeitura ou contratada	Gerador ou contratada	Exclusivo	Da coleta domiciliar em viagem exclusiva		Total	Prefeitura ou contratados	Geradores ou contratados	Ocor- rência	Valor contratual R\$/t	Inclui tratamento RSS			Valor contratual R\$/t	Ocor- rência
														t			
Código	Nome/UF	Rs020	Rs021	Rs003	Rs038	Rs036	Rs004	Rs044	Rs028	Rs008	Rs040	Rs041	Rs042	Rs043	Rs026	Rs030	Rs031
352610	Juquiá/SP	Sim	Sim	Sim	Sim	Não	Não	5.000,00	5.000,0	0,0	Sim	1.480,00	Sim		Sim	Sim	Mauá-SP
313710	Lagamar/MG	Sim	Sim	Não	Não	Sim	Não	3,00	3,0	0,0	Sim	6.000,00	Sim		Sim	Sim	Patos de Minas
313720	Lagoa da Prata/MG	Sim	Sim		Sim				9,6		Sim		Sim		Sim	Sim	Lavras-MG
313760	Lagoa Santa/MG	Sim	Sim	Sim	Sim	Não	Não	60,00	60,0	0,0	Não				Não	Não	
352630	Lagoinha/SP	Sim	Sim	Não	Sim	Sim	Não	12,00	12,0	0,0	Sim	2.400,00	Sim		Não	Sim	GUARATINGUETA
352640	Laranjal Paulista/SP	Sim	Sim	Não	Sim	Não	Não				Sim				Sim	Sim	PAULÍNIA - SP
313810	Lassance/MG	Sim	Sim	Não	Não	Não	Não				Não				Sim	Não	
352660	Lavrinas/SP	Sim	Sim	Não	Sim	Não	Sim				Sim		Não			Sim	Jacarei SP
313830	Leandro Ferreira/MG	Sim	Sim	Não	Sim	Sim	Não	1,20	1,2	0,0	Não				Não	Não	
352670	Leme/SP	Sim	Sim	Sim	Sim	Não	Não	72,00	27,0	45,0	Sim	2.970,00	Sim		Sim	Sim	Município de Mogi Mirim para incineração do RSS.
352680	Lençóis Paulista/SP	Sim	Sim	Não	Sim	Não	Não	93,60	93,6	0,0	Não				Não	Não	
313862	Limeira do Oeste/MG	Sim	Sim		Não	Não	Não	300,00	300,0	0,0	Não				Não	Não	
352690	Limeira/SP	Sim	Sim	Não	Sim	Sim		449,40	449,4	0,0	Sim	2.500,00	Sim		Sim	Sim	Incineração em Paulínia--SP (Silcon)
352700	Lindóia/SP	Sim	Sim	Não	Sim	Não	Não	1,70	1,7	0,0	Sim	7.433,60	Não	0,00	Não		
352710	Lins/SP	Sim	Sim	Sim	Sim	Não	Não	45,00	6,0	39,0	Sim	1.970,00	Sim		Não	Sim	Bernardino de Campos
352725	Lourdes/SP	Sim	Sim	Não	Sim	Não	Não	0,67	0,7	0,0	Sim	6.437,00	Sim		Sim	Sim	Votuporanga
352740	Lucélia/SP	Sim	Sim	Sim	Não	Não	Não	1,80	1,8	0,0	Sim	450,00	Sim		Não	Sim	Bernardino de Campo
352750	Lucianópolis/SP	Sim	Sim	Sim	Sim	Não	Não				Sim	350,00	Sim		Não	Sim	Bernardino de Campos
313868	Luislândia/MG	Sim	Sim	Não	Não	Sim	Não	15,00	15,0	0,0	Não				Não	Não	
313870	Luminárias/MG	Sim	Sim	Não	Não	Sim	Não	0,50	0,5	0,0	Sim	3.900,00	Sim		Não	Sim	Lavras - MG
352800	Macatuba/SP	Sim	Sim	Sim	Sim	Não	Não	3,60	0,6	3,0	Sim	1.790,00	Sim		Sim	Sim	Maua
352820	Macedônia/SP	Sim	Sim	Não	Não	Sim	Não	0,80	0,8	0,0	Sim	11,50	Sim		Não	Não	
330245	Macuco/RJ	Sim	Sim	Não	Sim	Não	Não	120,00	120,0	0,0	Sim		Sim		Sim	Sim	SANTA MARIA MADALENA RJ
313940	Manhuaçu/MG	Não															
320330	Mantenópolis/ES	Sim	Sim	Não	Sim	Não	Não	40,00	40,0	0,0	Sim	500,00	Não	0,00	Sim	Sim	Colatina/ES.
352880	Maracai/SP	Sim	Sim	Não	Sim	Sim	Não	10,60	10,6	0,0	Sim	12.700,00	Sim		Não		
320334	Marechal Floriano/ES	Sim	Sim	Não	Sim	Não	Não	15,00	15,0	0,0	Sim	22.116,00	Sim		Sim	Sim	Município de Cariacia no Estado do Espírito Santo.
313990	Maria da Fé/MG	Sim	Sim		Sim			0,00	0,0	0,0	Sim	650,00	Sim		Não	Não	
314000	Mariana/MG	Sim	Sim	Sim	Sim	Não	Não	66,32	41,3	25,0	Sim	2.502,75	Não	2.650,00	Sim	Sim	Contagem MG, OXIGÁS
352890	Mariápolis/SP	Sim	Sim	Não	Não	Sim	Não		1,5		Não				Não	Não	
330270	Maricá/RJ	Sim	Sim		Sim	Sim	Sim	8,00	8,0	0,0	Sim	430.000,00	Sim		Sim	Sim	ARARUAMA.
352900	Marília/SP	Sim	Sim		Sim	Não	Sim	249,60	249,6	0,0	Sim	0,00	Não	27.300,00	Não	Sim	Mogi Mirim
314020	Maripá de Minas/MG	Sim	Sim	Não	Sim	Não	Não	6,00	6,0	0,0	Sim	280,69	Não	3.368,30	Não	Não	
314050	Martinho Campos/MG	Não															
352930	Matão/SP	Sim	Sim	Não	Sim	Não	Não	139,17	139,2	0,0	Sim	1.924,50	Não	1.850,00	Sim	Sim	Jardinópolis-SP-
352940	Mauá/SP	Sim	Sim	Não	Sim	Não	Sim		339,5		Sim	2.044,70	Sim	0,00	Sim	Não	
330280	Mendes/RJ	Sim	Sim	Não	Não	Sim	Não	8,40	8,4	0,0	Não				Não	Sim	Nova Iguaçu - RJ
352960	Meridiano/SP	Sim	Sim		Sim	Não	Não	3,00	0,0		Sim	290,00	Sim		Não	Sim	Fernandópolis/SP Mejan & Mejan LTDA - ME
352965	Mesópolis/SP	Sim	Sim	Não	Sim	Não	Não	0,63	0,6	0,0	Sim	6.500,00	Sim		Não	Sim	Votuporanga-SP

TABELA Rs01 - INFORMAÇÕES SOBRE COLETA DE RESÍDUOS SÓLIDOS DE SERVIÇOS DE SAÚDE

ANO DE
REFERÊNCIA
2009

Município		Execução de coleta dif. de RSS			Veículos utilizados		Ocorr. de cobrança pela coleta diferenciada	Quant. de RSS coletados			Coleta de RSS em unidades públicas de saúde terceirizada			Trat. de RSS Terceirizado	Prefeitura controla executores	Remessa de RSS para outros municípios	
		Existe	Prefeitura ou contratada	Gerador ou contratada	Exclusivo	Da coleta domiciliar em viagem exclusiva		Total	Prefeitura ou contratados	Geradores ou contratados	Ocor- rência	Valor contratual R\$/t	Inclui tratamento RSS			Valor contratual R\$/t	Ocor- rência
														t			
Código	Nome/UF	Rs020	Rs021	Rs003	Rs038	Rs036	Rs004	Rs044	Rs028	Rs008	Rs040	Rs041	Rs042	Rs043	Rs026	Rs030	Rs031
Região Sudeste		Sim	Sim	Sim	Sim	Não	Não	105,90	105,9	0,0	Sim	688,38	Não		Sim	Sim	Aterro Controlado de Gramacho, Duque de Caxias RJ
352970 Miguelópolis/SP		Sim	Sim	Não	Sim	Sim	Não	12.000,00	12.000,0	0,0	Sim	4.200,00	Sim		Sim	Sim	Em 2009 foram destinado pela empresa contratada
314190 Minduri/MG		Sim	Sim			Sim	Não	0,20	0,2	0,0	Não				Não	Não	
353000 Mira Estrela/SP		Sim	Sim	Sim	Sim	Não	Não	0,70	0,7	0,0	Sim	6.250,00	Não	0,00	Não	Não	
330300 Miracema/RJ		Sim	Sim	Não	Sim	Não	Não	28,80	28,8	0,0	Não				Não	Não	
314210 Miradouro/MG		Sim	Sim	Não	Sim	Não	Não	2,40	2,4	0,0	Sim	5.400,00	Sim		Sim	Sim	BELO HORIZONTE/MG
353010 Mirandópolis/SP		Sim	Sim			Sim		4,00	4,0	0,0	Sim	3,80			Não	Não	
353030 Mirassol/SP		Sim	Sim	Não	Sim	Não	Não	16,76	16,8	0,0	Sim	3.610,00	Não		Sim	Sim	Onda Verde-SP
353050 Mococa/SP		Sim	Não	Sim	Não	Não		96,00	0,0	96,0	Sim	970,00	Não	1.560,00	Não	Não	
353070 Mogi Guaçu/SP		Sim	Sim		Sim	Não	Não	84,00	84,0	0,0	Não				Não	Sim	Moji Mirim - SP - empresa Sterlix Ambiental
353060 Moji das Cruzes/SP		Sim	Sim	Não	Sim	Não	Sim	42,44	42,4	0,0	Sim	3.650,00	Não		Sim	Sim	Jacareí
353080 Moji Mirim/SP		Sim	Sim	Não	Sim	Não	Não	81,08	81,1	0,0	Sim	1,48	Sim		Sim	Não	
353090 Mombuca/SP		Sim	Sim		Sim	Não	Não				Sim	13.900,00	Sim			Sim	Paulinia
353110 Mongaguá/SP		Sim	Sim	Não	Sim	Não	Não	28,80	28,8	0,0	Sim	193,75	Sim		Não	Sim	Santos/ SP - Aterro Sítio das Neves
314270 Montalvânia/MG		Sim	Sim	Não	Sim	Não	Não	0,50	0,5	0,0	Não				Não	Não	
320350 Montanha/ES		Sim	Sim		Sim	Sim	Não	12,00	12,0	0,0	Sim		Não	49.248,00	Não	Sim	Colatina/ES
353120 Monte Alegre do Sul/SP		Sim	Sim	Não	Sim	Não	Não		6,0		Sim	2.400,00	Sim		Não	Sim	Paulinia
353160 Monte Castelo/SP		Sim	Sim	Não	Sim	Não	Não		0,3		Sim	330,00	Sim		Sim	Sim	SÃO JOSÉ DO RIO PRETO-EMPRESA "NOROESTE A
314315 Monte Formoso/MG		Sim	Sim			Sim	Não	0,29	0,3	0,0	Não				Não	Não	
353180 Monte Mor/SP		Sim	Sim		Sim	Não	Sim		18,0		Sim	3.000,00	Não		Sim	Sim	PAULINIA
314320 Monte Santo de Minas/MG		Sim	Sim	Sim	Sim	Sim	Não	5,40	2,3	3,1	Sim	2.980,00	Sim		Não	Sim	POÇOS DE CALDAS
353170 Monteiro Lobato/SP		Sim	Sim		Sim	Não	Não	1,80	1,8	0,0	Sim	11.600,00	Sim		Não	Sim	São José dos Campos
314350 Morada Nova de Minas/MG		Sim	Sim	Não	Não	Sim	Não	0,80	0,8	0,0	Não				Não	Não	
353190 Morro Agudo/SP		Sim	Sim	Não	Sim	Não	Não	23,16	23,2	0,0	Sim	125.557,08	Sim		Não	Sim	Jardinópolis-CGR
314360 Morro da Garça/MG		Sim	Sim		Sim		Não		0,2		Sim	500,00	Não	500,00	Não	Sim	BELO HORIZONTE/MG
314370 Morro do Pilar/MG		Não						3,00									
320360 Mucurici/ES		Sim	Sim	Não	Não	Sim	Não				Não					Não	
314390 Muriae/MG		Sim	Sim	Sim		Sim	Não		3,6		Não				Não	Não	
314435 Naque/MG		Sim	Sim	Não		Sim	Não				Não					Não	
330310 Natividade/RJ		Sim	Sim	Não	Sim	Não	Não		0,5		Não				Sim	Sim	Santa Maria Madelana.
314450 Nazareno/MG		Sim	Sim	Não	Sim	Não	Não	2,42	2,4	0,0	Sim	4.664,48	Sim		Sim	Sim	Uba/MG.
353260 Nhandeara/SP		Sim	Sim	Sim	Sim	Sim	Não	1,00	0,5	0,5	Sim	12,50	Sim		Não	Sim	São José do Rio Preto
330320 Nilópolis/RJ		Sim	Sim	Sim	Sim	Não	Não	360,00	360,0	0,0	Sim	25.461,44	Sim		Sim	Sim	Aterro Controlado do Jardim Gramacho em D. C
330330 Niterói/RJ		Sim	Sim	Não	Sim	Não	Não	856,60	856,6	0,0	Sim	718,71	Não		Não	Não	
314467 Nova Belém/MG		Sim	Sim	Não	Não	Sim	Não	1,00	1,0	0,0						Não	
353282 Nova Campina/SP		Sim	Sim	Sim	Sim	Não	Não	0,70	0,7	0,0	Sim	2.700,00	Sim		Não	Sim	ASSIS - SP E PAULINIA - SP.
353284 Nova Canaã Paulista/SP		Sim	Sim	Não	Sim	Não	Não		0,3		Sim	5.400,00	Não		Não	Sim	São Jose do Rio Preto.
353290 Nova Europa/SP		Sim	Sim	Não	Sim	Sim	Sim	36,00	36,0	0,0	Sim	20.000,00	Não	0,00	Sim	Não	
314480 Nova Lima/MG		Sim	Sim	Não	Sim	Não	Não		249,0		Sim	1.911,40	Sim		Sim	Sim	Contagem - MG

TABELA Rs01 - INFORMAÇÕES SOBRE COLETA DE RESÍDUOS SÓLIDOS DE SERVIÇOS DE SAÚDE

ANO DE
REFERÊNCIA
2009

Município		Execução de coleta dif. de RSS			Veículos utilizados		Ocorr. de cobrança pela coleta diferenciada	Quant. de RSS coletados			Coleta de RSS em unidades públicas de saúde terceirizada			Trat. de RSS Terceirizado	Prefeitura controla executores	Remessa de RSS para outros municípios	
		Existe	Prefeitura ou contratada	Gerador ou contratada	Exclusivo	Da coleta domiciliar em viagem exclusiva		Total	Prefeitura ou contratados	Geradores ou contratados	Ocor- rência	Valor contratual R\$/t	Inclui tratamento RSS			Valor contratual R\$/t	Ocor- rência
														t			
Código	Nome/UF	Rs020	Rs021	Rs003	Rs038	Rs036	Rs004	Rs044	Rs028	Rs008	Rs040	Rs041	Rs042	Rs043	Rs026	Rs030	Rs031
353330	Nova Luzitânia/SP	Sim	Sim	Sim	Sim						Sim	1.750,00	Sim		Não	Sim	São José do Rio Preto - SP
353340	Nova Odessa/SP	Sim	Sim		Sim		Não	24,50	24,5	0,0	Sim	1.430,00	Não	1.720,00	Sim	Sim	Estre - Paulínia - S.P.
320390	Nova Venécia/ES	Sim	Sim	Sim	Sim	Não	Não		1,0		Sim	5.000,00	Sim		Não	Sim	Colatina - ES
353325	Novais/SP	Sim	Sim	Não	Sim	Não	Não	1,80	1,8	0,0	Sim	4.330,00	Sim		Não	Sim	SÃO JOSÉ DO RIO PRETO/SP
314530	Novo Cruzeiro/MG	Sim	Sim	Não	Sim	Não	Não	24,00	24,0	0,0	Não					Não	
353350	Novo Horizonte/SP	Sim	Sim	Não	Sim	Não	Não	10,60	10,6	0,0	Sim	0,00	Sim		Não	Sim	São José do Rio Preto
353360	Nuporanga/SP	Sim	Sim		Sim	Não	Não	2,50	2,5	0,0	Sim	7.000,00					
314550	Olimpio Noronha/MG	Sim	Sim	Não	Sim	Não	Sim	1,50	1,5	0,0	Sim	0,28	Sim		Sim	Sim	Empresa Ecosul Ltda / Poços de Caldas - MG
314570	Oliveira Fortes/MG	Sim	Sim		Sim	Não	Não				Sim		Sim		Não	Sim	Juiz de Fora - Minas Gerais
353400	Onda Verde/SP	Sim	Sim	Não	Sim	Não	Não	1,00	1,0	0,0	Sim	3.003,08	Sim		Não	Não	
353420	Orindiúva/SP	Sim	Sim	Não	Sim	Não	Não	1,50	1,5	0,0	Sim	7,41	Sim		Sim	Sim	Munic: Votuporanga - SP
314587	Orizânia/MG	Não															
353430	Orlândia/SP	Sim	Sim		Sim	Não	Não	5,00	5,0	0,0	Sim	5.210,00	Sim		Sim	Sim	Jardinópolis - SP
353440	Osasco/SP	Sim	Sim		Sim	Não	Sim	11,00	11,0	0,0	Sim				Não	Sim	Município de Maua -SP.
353470	Ourinhos/SP	Sim	Sim	Não	Sim	Sim	Não	9.500,00	9.500,0	0,0	Não				Não	Não	
314590	Ouro Branco/MG	Sim	Sim	Não	Sim		Não	11,20	11,2	0,0	Sim	3.200,00	Sim		Sim	Sim	EMPRESA INCEC LTDA DE CONSELHEIRO LAFAIETE/
314610	Ouro Preto/MG	Sim	Sim	Não	Sim	Não	Não	164,30	164,3	0,0	Sim	8.867,90	Não	3.399,50	Sim	Não	
314655	Pai Pedro/MG	Sim	Sim	Não	Não	Sim	Não	1,30	1,3	0,0	Não				Não	Não	
314650	Pains/MG	Sim	Sim		Sim			1,54	1,5	0,0	Sim	3.000,00	Sim		Não	Não	
353510	Palmares Paulista/SP	Sim	Sim	Não	Sim	Não	Sim	0,75	0,8	0,0	Sim	10.833,00	Sim		Não	Não	
353520	Palmeira d'Oeste/SP	Sim	Sim	Sim	Sim	Sim	Sim				Sim		Sim		Não	Não	
353530	Palmital/SP	Sim	Sim	Não	Sim	Não	Não	9,60	9,6	0,0	Não				Não	Não	
314690	Papagaios/MG	Sim	Sim		Sim	Não	Não	3,16	3,2		Sim	19.068,34	Sim		Sim	Sim	Belo Horizonte/MG
314710	Pará de Minas/MG	Sim	Sim	Não	Sim	Não	Sim		16,5						Sim	Não	
353550	Paraguaçu Paulista/SP	Sim	Sim	Não	Sim	Não	Não	144,00	144,0	0,0	Sim	1.900,00	Sim		Não		
353560	Paraibuna/SP	Sim	Sim		Sim	Não	Não				Sim					Sim	Jacarei
314730	Paraisópolis/MG	Sim	Sim	Sim	Sim	Não	Não		0,9		Sim	3.666,00	Sim		Sim	Sim	Lavras - MG.
353590	Paranapuã/SP	Sim	Sim	Não	Sim	Não	Não	1,00	1,0	0,0	Sim	5.204,06	Sim		Não	Sim	MUNICÍPIO DE SÃO JOSÉ DO RIO PRETO (INSINAR)
353610	Pardinho/SP	Sim	Sim	Não	Sim	Não	Não	0,80	0,8	0,0	Não				Não	Sim	Botucatu/SP
353620	Pariquera-Açu/SP	Sim	Não	Sim	Sim	Não		312,00		312,0					Não	Sim	Sorocaba.
353625	Parisi/SP	Sim	Sim	Não	Sim	Não	Sim	0,41	0,4	0,0	Sim	15.000,00	Sim		Sim	Não	
314790	Passos/MG	Sim	Sim		Sim		Sim	180,00	180,0	0,0	Sim	3.320,00	Sim		Sim	Sim	Lavras
314820	Patrocínio do Muriaé/MG	Sim	Sim	Sim	Sim	Não	Não	24,00	24,0	0,0	Sim	3.000,00	Sim		Não	Não	
330385	Paty do Alferes/RJ	Sim	Sim	Não	Sim	Não	Não	4,00	4,0	0,0	Não		Não	29.600,00	Não	Sim	Nova Friburgo/RJ
353640	Paulicéia/SP	Não									Sim		Sim				
314840	Paulistas/MG	Sim	Sim	Não	Não	Sim	Não	30,00	30,0	0,0	Não				Não	Não	
353660	Paulo de Faria/SP	Sim	Sim	Não	Sim	Não	Não	1.320,00	1.320,0	0,0	Sim	5.890,17	Não	0,00	Não	Sim	Votuporanga/SP.
314850	Pavão/MG	Sim	Sim		Sim	Sim	Não	0,10	0,1	0,0					Não	Não	
314860	Peçanha/MG	Não															

TABELA Rs01 - INFORMAÇÕES SOBRE COLETA DE RESÍDUOS SÓLIDOS DE SERVIÇOS DE SAÚDE

ANO DE
REFERÊNCIA
2009

Município		Execução de coleta dif. de RSS			Veículos utilizados		Ocorr. de cobrança pela coleta diferenciada	Quant. de RSS coletados			Coleta de RSS em unidades públicas de saúde terceirizada			Trat. de RSS Terceirizado	Prefeitura controla executores	Remessa de RSS para outros municípios	
		Existe	Prefeitura ou contratada	Gerador ou contratada	Exclusivo	Da coleta domiciliar em viagem exclusiva		Total	Prefeitura ou contratados	Geradores ou contratados	Ocor- rência	Valor contratual R\$/t	Inclui tratamento RSS			Valor contratual R\$/t	Ocor- rência
														t			
Código	Nome/UF	Rs020	Rs021	Rs003	Rs038	Rs036	Rs004	Rs044	Rs028	Rs008	Rs040	Rs041	Rs042	Rs043	Rs026	Rs030	Rs031
Região Sudeste		Sim	Sim	Não	Sim	Não	Não	30,00	30,0	0,0	Não				Sim	Sim	Jau/SP - Hospital Amaral Carvalho (para incinerar)
314875 Pedra Bonita/MG		Sim	Sim	Não	Não	Não	Não	10,80	10,8	0,0	Não					Não	
314910 Pedralva/MG		Sim	Não	Sim	Sim	Não		6,00		6,0	Sim	5.500,00	Não		Sim	Sim	LAVRAS
353710 Pedreira/SP		Sim	Sim	Não	Sim	Não	Não	9,70	9,7	0,0	Sim	831,00	Não	1.912,00	Sim	Sim	Município de Mogi Mirim - Empresa Esterlix
314930 Pedro Leopoldo/MG		Sim	Sim	Sim	Não	Não	Não	60,00	43,0	17,0	Sim	2,50	Sim		Não	Sim	Contagem - Mias Gerais
353730 Penápolis/SP		Sim	Sim	Não	Sim	Não	Sim	32,90	32,9	0,0	Não				Sim	Não	
314950 Pequeri/MG		Não															
353740 Pereira Barreto/SP		Sim	Sim	Não	Sim	Sim	Não	9,80	9,8	0,0	Não		Não	5.000,00	Não	Sim	São José do Rio Preto - SP
353760 Peruíbe/SP		Sim	Sim	Não	Sim	Não	Não	58,80	58,8	0,0	Sim	3.540,00	Não	1.550,00	Sim	Sim	Município de MAUÁ - SP
330390 Petrópolis/RJ		Sim	Sim	Não	Sim	Não	Sim	663,57	663,6	0,0	Não				Não	Não	
353770 Piacatu/SP		Sim	Sim		Sim			50,00	50,0	0,0	Sim	6,91	Sim		Não	Não	
315015 Piedade de Caratinga/MG		Sim	Sim	Não	Não	Sim	Não	0,50	0,5	0,0	Sim				Não	Não	
315050 Pimenta/MG		Sim	Sim	Não	Sim	Sim	Não	5,00	5,0	0,0	Sim	4.919,36	Sim		Sim	Sim	Belo Horizonte-MG
353800 Pindamonhangaba/SP		Sim	Sim	Sim	Sim	Sim	Não	48,00	48,0	0,0	Sim	4.980,00	Sim		Sim	Não	
330395 Pinheiral/RJ		Sim	Sim	Sim	Sim	Sim	Não	7,00	7,0		Não				Não	Não	
353860 Piracaia/SP		Sim	Sim	Não	Não	Não	Não	9,00	9,0	0,0	Sim	5.262,63	Sim			Sim	Município de Hortolândia
315060 Piracema/MG		Sim	Sim	Não	Sim	Sim	Não	12,00	12,0	0,0	Sim	416,30	Não	0,00	Não	Sim	Belo Horizonte/MG
353870 Piracicaba/SP		Sim	Sim	Não	Sim	Não	Não	840,00	840,0	0,0	Sim	1.372,17	Sim		Sim	Sim	ATT Ambiental Tec. de Tratamento Ltda
330400 Pirai/RJ		Sim	Sim	Não	Sim	Não	Não				Não				Não	Não	
353880 Piraju/SP		Sim	Sim	Sim	Não	Não	Não	14,00	12,0	2,0	Sim	1.200,00	Sim		Sim	Sim	Município de Assis - SP (autoclavagem)
315070 Pirajuba/MG		Sim	Sim			Sim					Não				Não		
353900 Pirangi/SP		Sim	Sim	Não	Sim	Não	Não		2,7		Sim	16.823,21	Sim		Sim	Sim	Uchoa - SP
315120 Pirapora/MG		Sim	Sim	Não	Sim	Não	Sim	10,19	10,2	0,0	Não				Não	Não	
353930 Pirassununga/SP		Sim	Sim	Não	Sim	Não	Sim		84,0		Sim	2.740,00	Sim		Não	Sim	Mogi Mirim
353950 Pitangueiras/SP		Sim	Sim	Não	Sim	Não	Não		0,0		Sim	72.000,00	Não		Não	Sim	Município de Jardinópolis/sp
320420 Piúma/ES		Sim	Sim		Sim		Não				Sim		Sim		Sim	Sim	Vila velha
315150 Piumhi/MG		Sim	Sim	Sim	Sim	Sim	Sim	4,00	3,0	1,0	Sim	2.400,00	Sim		Sim	Sim	Lavras/MG
353970 Platina/SP		Sim	Sim	Sim	Não	Não	Não	1,00	1,0	0,0	Sim	7.927,69	Sim		Não	Sim	Bernardino de Campos/SP
353980 Poá/SP		Sim		Sim	Sim												
315180 Poços de Caldas/MG		Sim	Sim	Sim	Sim	Não	Não	360,00	140,0	220,0	Não				Sim	Não	
315190 Pocrane/MG		Sim	Sim		Sim			6,00	6,0	0,0	Sim	6,00	Sim		Não	Sim	Belo Horizonte/MG.
353990 Poloni/SP		Sim	Sim		Sim				0,6		Sim	2.500,00	Sim		Não	Não	
315200 Pompéu/MG		Sim	Sim	Sim	Sim	Não	Não	13,00	12,0	1,0	Sim	4.530,85	Sim		Sim	Sim	MONTES CLAROS/MG
354010 Pongai/SP		Sim	Sim		Sim		Não	0,04	0,0	0,0	Sim	350,00	Sim		Não	Sim	BERNARDINO DE CAMPOS
354020 Pontal/SP		Sim	Sim	Não	Sim	Não	Não				Sim		Sim		Sim	Sim	Jardinópolis
320425 Ponto Belo/ES		Sim	Sim	Não	Não	Sim	Não	3,00	3,0	0,0	Sim	6.000,00	Não		Não	Sim	MUNICIPIO DE BOA ESPERANÇA
354040 Populina/SP		Sim	Sim	Não	Sim	Não	Não	0,96	1,0	0,0	Sim	6.090,22	Sim		Não	Sim	Votuporanga, para empresa Merjan Ambiental
354050 Porangaba/SP		Sim	Sim		Sim			2.500,00	2.500,0	0,0	Sim	1.500,00	Sim		Não	Sim	Paulinia - SP SIILCON AMBIENTAL LTDA
330410 Porciúncula/RJ		Sim	Sim	Sim	Sim	Não	Não	2,40	2,4	0,0	Não		Sim		Não	Sim	ITAPERUNA - CONSTRUTORA 4 IRMAOS

TABELA Rs01 - INFORMAÇÕES SOBRE COLETA DE RESÍDUOS SÓLIDOS DE SERVIÇOS DE SAÚDE

ANO DE
REFERÊNCIA
2009

Município		Execução de coleta dif. de RSS			Veículos utilizados		Ocorr. de cobrança pela coleta diferenciada	Quant. de RSS coletados			Coleta de RSS em unidades públicas de saúde terceirizada			Trat. de RSS Terceirizado	Prefeitura controla executores	Remessa de RSS para outros municípios	
		Existe	Prefeitura ou contratada	Gerador ou contratada	Exclusivo	Da coleta domiciliar em viagem exclusiva		Total	Prefeitura ou contratados	Geradores ou contratados	Ocor- rência	Valor contratual R\$/t	Inclui tratamento RSS			Valor contratual R\$/t	Ocor- rência
														t			
Código	Nome/UF																
Região Sudeste		Rs020	Rs021	Rs003	Rs038	Rs036	Rs004	Rs044	Rs028	Rs008	Rs040	Rs041	Rs042	Rs043	Rs026	Rs030	Rs031
315220	Porteirinha/MG	Não						0,00									
354060	Porto Feliz/SP	Sim	Sim	Não	Sim	Não	Não	25,00	25,0		Não			Sim	Sim	Santana de Parnaíba - SP	
315250	Pouso Alegre/MG	Sim	Sim	Não	Sim	Não	Sim	183,48	183,5	0,0	Sim	3.650,00	Sim	Sim	Sim	Betim-MG	
354100	Praia Grande/SP	Sim	Sim	Não	Sim	Não	Sim	276,75	276,8	0,0	Sim	2.210,00	Sim	Sim	Sim	Mauá/SP	
354130	Presidente Epitácio/SP	Sim	Sim	Sim	Sim	Sim	Não	225,00	196,0	29,0	Sim	34,10	Sim	Não	Sim	Presidente Prudente	
354140	Presidente Prudente/SP	Sim	Sim	Não	Sim	Não	Não	220,00	220,0	0,0	Não			Não	Não		
354150	Presidente Venceslau/SP	Sim	Sim	Sim	Sim			6,60	3,6	3,0	Sim	1.900,00	Sim	Não	Não		
354165	Quadra/SP	Sim	Sim	Não	Sim	Não	Não	1,04	1,0	0,0	Sim	3.250,00	Sim	Não	Sim	Tatuí-SP	
354190	Queluz/SP	Sim	Sim	Não	Sim	Não	Não	5,40	5,4	0,0	Sim	5.000,00	Sim	Sim	Sim	Taubaté-SP	
315380	Queluzito/MG	Sim	Sim	Não	Sim	Não	Sim	0,08	0,1	0,0	Sim	1.524,07	Sim	Sim	Sim	Conselheiro Lafaiete - MG	Inceco Carvalho & Souza
354200	Quintana/SP	Sim	Sim	Sim	Sim		Não				Sim			Sim	Sim	São José do Rio Preto	
354210	Rafard/SP	Sim	Sim	Não	Sim	Não	Sim	2,70	2,7		Sim	1.000,00	Sim	Não	Sim	São Paulo	
315400	Raul Soares/MG	Sim	Não	Sim	Não	Não		1.420,00	0,0	1.420,0				Não	Sim	Ponte Nova, destino final Ubá	
354230	Redenção da Serra/SP	Sim	Sim	Não	Sim	Não	Não	1,00	1,0	0,0	Sim	5.000,00	Sim	Não	Sim	GUARATINGUETÁ - SP	
315420	Resende Costa/MG	Sim	Sim	Não	Sim	Não	Não	1,30	1,3	0,0	Sim	7.043,28	Sim	Sim	Sim	Ubá/MG	
330420	Resende/RJ	Sim	Sim		Sim		Não	188,89	188,9	0,0	Sim	685,96	Não	Sim	Não		
315430	Resplendor/MG	Sim	Sim	Sim	Sim	Não	Não	19,60	19,0	0,6	Sim		Sim	Não	Sim	GOVERNADOR VALADARES MG- RECICLAGEM SANT	
315440	Ressaquinha/MG	Sim	Sim	Não	Não	Sim	Não	8,00	8,0	0,0	Não			Sim	Não		
354280	Ribeira/SP	Sim	Sim					0,60	0,6	0,0	Sim	73.000,00	Sim	0,00	Sim	Sim	Poços de Caldas - MG - Ecosul Ltda
354290	Ribeirão Bonito/SP	Sim	Sim		Sim			3,00	3,0	0,0	Sim	3.160,00	Sim	Sim	Sim	HORTOLÂNDIA	
354325	Ribeirão Grande/SP	Sim	Sim	Não	Não	Não	Não				Sim	1.230,00	Sim	Não	Não		
354330	Ribeirão Pires/SP	Sim	Sim	Não	Sim	Não	Sim		151,7		Sim	2.850,63	Sim	Sim	Sim	Mauá - SP	
354340	Ribeirão Preto/SP	Sim	Sim	Sim	Sim	Não	Sim		1.988,2		Sim			Não	Sim	JARDINÓPOLIS - SÃO PAULO	
354370	Rincão/SP	Sim	Sim	Não	Sim	Não	Não	4,80	4,8	0,0	Sim	3.125,00	Sim	Não	Sim	Ribeirão Preto - Empresa NGA	
320435	Rio Bananal/ES	Sim	Sim	Não	Sim	Não	Não				Sim	739,60	Sim	Não	Sim	Vitória/ES - U.R.B Service Serviços Urbanos Ltda	
330430	Rio Bonito/RJ	Sim	Sim	Não	Sim	Não	Não	72,00	72,0	0,0	Sim	120,00	Não	0,00	Não	Não	
354390	Rio Claro/SP	Sim	Sim	Não	Sim	Não	Não	195,00	195,0	0,0	Sim	366,18	Não	1.650,00	Não	Sim	Hortolândia (MB ENGENHARIA) e Paulínia (ESTRE AMBL
330450	Rio das Flores/RJ	Sim	Sim	Sim	Sim		Não		14.400,0		Não			Sim	Não		
330455	Rio de Janeiro/RJ	Sim	Sim	Sim	Sim	Não	Não	7.642,70	1.032,0	6.610,7	Sim		Não	Sim	Sim	Duque de Caxias - Aterro de Gramacho	
315510	Rio do Prado/MG	Sim	Sim		Não	Sim	Não				Não						
315500	Rio Doce/MG	Sim	Sim		Sim	Não	Não	1,00	1,0	0,0	Sim	0,00	Sim	Não	Não		
315530	Rio Manso/MG	Sim	Sim	Não	Não	Não	Não	3,60	3,6	0,0	Não			Não	Não		
320440	Rio Novo do Sul/ES	Não															
315580	Rio Pomba/MG	Não		Sim	Sim						Não			Sim	Não		
354420	Riolândia/SP	Sim	Sim	Não	Sim	Não	Não	2,00	2,0	0,0	Sim	6,50	Sim	Não	Sim	São José do Rio Preto	
354350	Riversul/SP	Sim	Sim		Sim		Não				Sim			Sim	Não		
315630	Rodeiro/MG	Sim	Sim	Não	Sim	Não	Não	1,00	1,0	0,0	Sim	7.050,00	Não	Não	Sim	Lavras MG, sede a empresa que coleta o RSS.	
315645	Rosário da Limeira/MG	Sim	Sim	Sim	Não	Sim	Não	1,80	1,8	0,0	Não			Não	Não		
354430	Roseira/SP	Sim	Sim	Sim	Sim	Não	Não	5,00	5,0	0,0	Não			Não	Sim	Cachoeira Paulista - VSA (Vale Soluções Ambientais	

TABELA Rs01 - INFORMAÇÕES SOBRE COLETA DE RESÍDUOS SÓLIDOS DE SERVIÇOS DE SAÚDE

ANO DE
REFERÊNCIA
2009

Município		Execução de coleta dif. de RSS			Veículos utilizados		Ocorr. de cobrança pela coleta diferenciada	Quant. de RSS coletados			Coleta de RSS em unidades públicas de saúde terceirizada			Trat. de RSS Terceirizado	Prefeitura controla executores	Remessa de RSS para outros municípios		
		Existe	Prefeitura ou contratada	Gerador ou contratada	Exclusivo	Da coleta domiciliar em viagem exclusiva		Total	Prefeitura ou contratados	Geradores ou contratados	Ocor- rência	Valor contratual R\$/t	Inclui tratamento RSS			Valor contratual R\$/t	Ocor- rência	Municípios
Código	Nome/UF	Rs020	Rs021	Rs003	Rs038	Rs036	Rs004	Rs044	Rs028	Rs008	Rs040	Rs041	Rs042	Rs043	Rs026	Rs030	Rs031	
Região Sudeste		Rs020	Rs021	Rs003	Rs038	Rs036	Rs004	Rs044	Rs028	Rs008	Rs040	Rs041	Rs042	Rs043	Rs026	Rs030	Rs031	
315670	Sabará/MG	Sim	Sim		Sim	Não	Sim		116,9		Sim	2,73	Sim		Sim	Sim	betim MG	
354470	Sagres/SP	Sim	Sim	Não	Sim	Não	Não	0,18	0,2	0,0	Sim	0,00	Não	0,00	Não	Não		
315700	Salinas/MG	Sim	Sim	Não	Sim	Não	Não	9,39	9,4	0,0	Não				Não	Não		
315710	Salto da Divisa/MG	Sim	Sim	Não	Sim	Sim	Não	28,10	28,1	0,0	Não				Não	Não		
354530	Salto de Pirapora/SP	Sim	Sim	Não	Sim	Não	Não	12,90	12,9		Sim	289,00	Sim		Sim	Sim	Sorocaca/SP - Contemar	
354520	Salto/SP	Sim	Sim	Não	Sim	Não	Não	142,63	142,6	0,0	Sim	3,85	Sim		Sim	Sim	Hortolandia (MB engenharia)	
354560	Santa Adélia/SP	Sim	Sim	Não	Sim	Não	Não	3,50	3,5	0,0	Sim	5,57	Não	1,80	Sim	Sim	São José do Rio Preto/SP	
354580	Santa Bárbara d'Oeste/SP	Sim	Sim	Não	Sim	Não	Não	120,00	120,0	0,0	Sim	368.200,00	Sim		Sim	Sim	Suzano - Incinerador da empresa Silcon.	
315720	Santa Bárbara/MG	Sim	Sim		Sim				2,6		Sim	1.950,00	Sim		Sim	Sim	Contagem	
354600	Santa Branca/SP	Sim	Sim		Sim						Sim						Não	
354610	Santa Clara d'Oeste/SP	Sim	Sim	Sim	Não	Não	Não				Sim	5.400,00	Sim		Não	Sim	Votuporanga - SP	
354620	Santa Cruz da Conceição/SP	Sim	Sim	Sim	Sim	Não	Não	1,50	1,5	0,0	Sim	4.000,00	Não		Não	Sim	Mogi Mirim	
354630	Santa Cruz das Palmeiras/SP	Sim	Sim	Não	Sim	Não	Não	13,33	13,3	0,0	Sim	3.000,00	Sim		Sim	Sim	Paulínia e Mauá.	
315750	Santa Efigênia de Minas/MG	Sim	Sim		Não	Sim	Não	7,50	7,5	0,0	Não					Não		
354650	Santa Ernestina/SP	Sim	Sim		Sim		Não	600,00	600,0	0,0	Sim	900,00	Sim		Não	Sim	Jardinópolis	
354660	Santa Fé do Sul/SP	Sim	Sim	Não	Sim	Não	Não				Sim				Sim	Sim	Votuporanga - SP	
315765	Santa Helena de Minas/MG	Sim	Sim	Sim	Não	Não	Não	2,00	2,0	0,0	Não				Não	Não		
354680	Santa Isabel/SP	Sim	Sim	Não	Sim	Não	Não	60,00	60,0	0,0	Sim	670,00	Sim		Não	Sim	suzano - sp	
315770	Santa Juliana/MG	Sim	Sim	Não	Sim	Sim	Não	14,40	14,4	0,0	Não				Não	Não		
354690	Santa Lúcia/SP	Sim	Sim	Não	Sim	Sim	Não	32,00	32,0	0,0	Sim	2.220,00	Sim		Não	Sim	ARARAQUARA - SP - D.A.A.E	
315780	Santa Luzia/MG	Sim	Sim	Não	Sim	Não	Não	235,61	235,6	0,0	Sim	787,45	Sim		Sim	Não		
354700	Santa Maria da Serra/SP	Sim	Sim		Sim			6,00	6,0	0,0	Sim	7.950,00	Sim			Sim	A EMPRESA ENCAMINHA PARA PAULINEA	
330460	Santa Maria Madalena/RJ	Sim	Sim	Não	Sim	Não	Não	4,80	4,8	0,0	Não				Não	Não		
354710	Santa Mercedes/SP	Sim	Sim	Não	Sim	Não	Não	0,60	0,6	0,0	Sim	8.000,00	Sim		Sim	Sim	São Jose do Rio Preto	
315935	Santa Rita de Minas/MG	Sim	Sim	Não	Não	Sim	Não	0,75	0,8	0,0	Não				Não	Não		
315960	Santa Rita do Sapucaí/MG	Sim	Sim	Sim	Não	Sim	Não	18,00	12,2	5,8	Não				Não	Não		
354740	Santa Rita d'Oeste/SP	Sim	Sim	Não	Sim	Não	Não	0,34	0,3	0,0	Sim	5.400,00	Sim		Não	Não		
354720	Santana da Ponte Pensa/SP	Sim	Sim	Não	Sim	Não	Não	0,11	0,1	0,0	Sim	400,00	Não	0,00	Sim	Não		
354730	Santana de Parnaíba/SP	Sim	Sim	Não	Sim	Não	Não	60,00	60,0	0,0	Sim	2.651,01	Não		Não	Não		
315880	Santana do Jacaré/MG	Sim	Sim			Sim		0,06	0,1	0,0	Não				Não	Não		
354770	Santo Anastácio/SP	Sim	Sim	Não	Sim		Não				Sim	3.000,00	Sim		Não	Sim	São José do Rio Preto/SP	
354780	Santo André/SP	Sim	Sim	Sim	Sim	Não	Sim				Sim	2.168,02	Sim		Sim	Não		
354790	Santo Antônio da Alegria/SP	Sim	Sim		Sim				7,8		Sim	1.900,00	Não		Sim	Não		
354805	Santo Antônio do Aracanguá/SP	Sim	Sim	Não	Sim	Não	Não				Sim		Sim			Não		
354810	Santo Antônio do Jardim/SP	Sim	Sim		Sim	Não	Não	0,30	0,3	0,0	Sim	580,00	Sim		Sim	Sim	Poços de Caldas - MG	
354820	Santo Antônio do Pinhal/SP	Sim	Sim		Sim	Não					Sim							
316060	Santo Hipólito/MG	Sim	Sim		Não	Sim	Não	3,80	3,8	0,0	Não				Não	Não		
354840	Santópolis do Aguapeí/SP	Sim	Sim	Não	Sim	Sim	Não	50,00	50,0	0,0	Sim	400,00	Sim		Não			
354850	Santos/SP	Sim	Sim	Não	Sim	Não	Sim	1.901,90	1.901,9	0,0	Sim	890,00	Não	1.390,00	Sim	Sim	Mauá SP Unidade Recebedora: Silcon Ambiental LTDA	

TABELA Rs01 - INFORMAÇÕES SOBRE COLETA DE RESÍDUOS SÓLIDOS DE SERVIÇOS DE SAÚDE

ANO DE
REFERÊNCIA
2009

Município		Execução de coleta dif. de RSS			Veículos utilizados		Ocorr. de cobrança pela coleta diferenciada	Quant. de RSS coletados			Coleta de RSS em unidades públicas de saúde terceirizada			Trat. de RSS Terceirizado	Prefeitura controla executores	Remessa de RSS para outros municípios	
		Existe	Prefeitura ou contratada	Gerador ou contratada	Exclusivo	Da coleta domiciliar em viagem exclusiva		Total	Prefeitura ou contratados	Geradores ou contratados	Ocor- rência	Valor contratual R\$/t	Inclui tratamento RSS			Valor contratual R\$/t	Ocor- rência
														t			
Código	Nome/UF	Rs020	Rs021	Rs003	Rs038	Rs036	Rs004	Rs044	Rs028	Rs008	Rs040	Rs041	Rs042	Rs043	Rs026	Rs030	Rs031
354870	São Bernardo do Campo/SP	Sim	Sim	Sim	Sim	Não	Sim	1.241,4			Sim	1.986,19	Sim			Não	
354880	São Caetano do Sul/SP	Sim	Sim		Sim		Não	0,00	0,0	0,0	Não		Não	2.300,00	Sim	Sim	Mauá - SP Boa Hora Tratamento de Resíduos
354890	São Carlos/SP	Sim	Sim	Não	Sim	Não	Não	232,91	232,9	0,0	Sim	914,63	Não	2.188,01	Não	Sim	Hortolandia
316105	São Félix de Minas/MG	Sim	Sim	Não	Não	Sim	Não	10,00	10,0	0,0	Não				Não	Não	
316140	São Francisco do Glória/MG	Não															
316110	São Francisco/MG	Sim	Sim	Não	Não	Não	Não	144,0			Não			Não	Não		
320470	São Gabriel da Palha/ES	Sim	Sim	Não	Sim	Não	Não	24,00	24,0	0,0						Sim	Colatina - ES
316160	São Geraldo da Piedade/MG	Sim	Sim	Não	Não	Sim	Não	1,00	1,0	0,0	Não				Não	Não	
316165	São Geraldo do Baixo/MG	Não															
316170	São Gonçalo do Abaeté/MG	Sim	Sim	Não	Sim	Sim	Não	0,60	0,6	0,0	Sim	6.620,35	Não	0,00	Sim	Sim	Patos de Minas/MG
316180	São Gonçalo do Pará/MG	Sim	Sim	Não	Sim	Não	Não	2,40	2,4	0,0	Sim	3.250,00	Sim		Não	Não	
330490	São Gonçalo/RJ	Sim	Sim	Não	Sim	Não	Sim	862,03	862,0	0,0	Sim	441,28	Não	36,00	Sim	Não	
316210	São Gotardo/MG	Sim	Sim		Sim	Sim	Não	72.000,00	72.000,0	0,0	Sim	180.000,00	Não	180.000,00	Sim	Não	
354910	São João da Boa Vista/SP	Sim	Sim	Não	Sim	Não	Não	92,3			Sim	1.640,00	Não	1,64	Sim	Sim	Mogi Mirm
316230	São João da Mata/MG	Sim	Sim		Sim		Não	3,00	3,0	0,0	Não				Não	Não	
354925	São João de Itacema/SP	Sim	Sim	Sim	Sim	Não	Não			0,1	Sim	4.798,92	Não		Não	Sim	VOTUPORANGA SP MEJAN & MEJAN LTDA ME
330510	São João de Meriti/RJ	Sim	Sim	Sim	Sim	Não	Não	12,00	12,0	0,0	Sim	1.099,06	Sim		Não	Não	
316250	São João del Rei/MG	Sim	Sim	Não	Sim	Não	Não		0,0		Não				Sim	Não	
316265	São João do Pacui/MG	Sim	Sim	Não	Não	Sim	Não	10,00	10,0	0,0	Não				Não	Sim	Montes Claros - MG
316280	São João Evangelista/MG	Sim	Sim		Sim	Não	Não	7,20	7,2	0,0	Não				Não	Não	
316292	São Joaquim de Bicas/MG	Sim	Sim	Sim	Não	Sim	Não				Não				Sim	Sim	Belo Horizonte.
316295	São José da Lapa/MG	Não														Sim	Vespasiano - Minas Gerais
330513	São José de Ubá/RJ	Sim	Sim	Não	Sim	Não	Não				Sim	4.882,00	Sim		Sim	Sim	Campos dos Goytacazes.
316330	São José do Divino/MG	Sim	Sim	Não	Não	Sim	Não	20,00	20,0	0,0	Não					Não	
316340	São José do Goiabal/MG	Sim	Sim	Não	Sim	Não	Não	1,20	1,2	0,0	Sim	4.000,00	Sim		Não	Sim	SANTA LUZIA/MG, LOCAL ONDE SITUA A EMPRESA C
316350	São José do Jacuri/MG	Não						5,00									
354970	São José do Rio Pardo/SP	Sim	Sim	Não	Sim	Não	Não	49,00	49,0	0,0	Sim	2,20	Sim		Sim	Sim	EMPRESA CONTRATADA É DE MOGI MIRIM
354980	São José do Rio Preto/SP	Sim	Sim	Sim	Sim	Não	Sim	98,00	98,0	0,0	Sim	2.870,00	Sim		Sim	Sim	Ribeirão Preto - SP
354990	São José dos Campos/SP	Sim	Sim	Não	Sim	Não	Não	784,40	784,4	0,0	Não				Sim	Sim	Jacarei - SP
316370	São Lourenço/MG	Sim	Sim		Não						Sim				Sim	Não	
355000	São Luis do Paraitinga/SP	Sim	Sim	Não	Sim	Não	Não	12,00	12,0	0,0	Sim	1.910,00	Sim		Não	Sim	Suzano -SP
316380	São Miguel do Anta/MG	Sim	Sim	Não	Não	Sim	Não	8,40	8,4	0,0	Não				Não	Não	
355030	São Paulo/SP	Sim	Sim		Sim	Não	Sim	33.305,34	33.305,3	0,0	Sim				Sim	Sim	Mauá(SP),S.Bernardo do Campo(SP),Taboão da Serra(S
330520	São Pedro da Aldeia/RJ	Sim	Sim	Sim	Sim	Não	Sim	0,00	0,0	0,0	Sim	2.264,15	Sim		Não	Não	
316390	São Pedro da União/MG	Sim		Sim	Sim			1,30								Sim	Poços de Caldas.
355050	São Pedro do Turvo/SP	Sim	Sim	Sim	Sim	Não	Não	4,20	4,2	0,0	Sim	3.100,00	Sim		Não	Não	
355040	São Pedro/SP	Sim	Sim	Não	Sim	Não			14,4		Sim	3.600,00	Sim		Não	Não	
320495	São Roque do Canaã/ES	Sim	Sim	Sim	Sim	Não	Não	5,10	5,1	0,0	Sim	480,00	Não	0,00	Não	Sim	Colatina - ES
355080	São Sebastião da Grama/SP	Sim	Sim	Não	Sim	Não	Não	5,76	5,8	0,0	Sim	1,20	Sim		Não	Sim	Poços de Caldas - MG

TABELA Rs01 - INFORMAÇÕES SOBRE COLETA DE RESÍDUOS SÓLIDOS DE SERVIÇOS DE SAÚDE

ANO DE
REFERÊNCIA
2009

Município		Execução de coleta dif. de RSS			Veículos utilizados		Ocorr. de cobrança pela coleta diferenciada	Quant. de RSS coletados			Coleta de RSS em unidades públicas de saúde terceirizada			Trat. de RSS Terceirizado	Prefeitura controla executores	Remessa de RSS para outros municípios	
		Existe	Prefeitura ou contratada	Gerador ou contratada	Exclusivo	Da coleta domiciliar em viagem exclusiva		Total	Prefeitura ou contratados	Geradores ou contratados	Ocor- rência	Valor contratual R\$/t	Inclui tratamento RSS	Valor contratual R\$/t		Ocor- rência	Municípios
Código	Nome/UF	Rs020	Rs021	Rs003	Rs038	Rs036	Rs004	Rs044	Rs028	Rs008	Rs040	Rs041	Rs042	Rs043	Rs026	Rs030	Rs031
Região Sudeste		Rs020	Rs021	Rs003	Rs038	Rs036	Rs004	Rs044	Rs028	Rs008	Rs040	Rs041	Rs042	Rs043	Rs026	Rs030	Rs031
316450	São Sebastião do Maranhão/MG	Não									Não						
316470	São Sebastião do Paraíso/MG	Sim		Sim	Sim			3.523,00	3.523,0	0,0	Sim	1.700,00	Sim		Não	Sim	Poços de Caldas - MG
316520	São Thomé das Letras/MG	Sim	Sim	Não	Sim	Não	Não	12,00	12,0	0,0	Sim	600,00	Sim		Sim	Sim	lavras - EMPRESA PROAMBIENTAL
316500	São Tiago/MG	Sim	Sim	Não	Sim	Sim	Não	6,50	6,5	0,0	Não				Sim	Sim	LAVRAS/MG
355100	São Vicente/SP	Sim	Sim	Não	Sim	Não	Não	242,48	242,5	0,0	Sim	20,64	Não	2,31	Sim	Sim	São Bernardo do Campo - SP - Silcon Ambiente Ltda
316540	Sapucaí-Mirim/MG	Sim	Sim		Sim	Sim	Não	2,50	2,5	0,0	Sim	550,00	Sim		Sim	Sim	Lavras - MG Unidade: Pró Ambiental Tecnologia Ltda
316550	Sardoá/MG	Sim	Sim	Não	Não	Não	Não	12,60	12,6	0,0	Não						Não
316553	Sarzedo/MG	Sim	Sim	Não	Sim	Não	Não	0,80	0,8	0,0	Sim	3.000,00	Sim		Não	Não	
316560	Senador Cortes/MG	Sim	Sim	Não	Sim	Não	Não	1.723,87	1.723,9	0,0	Sim	2.499,27	Não	0,00	Sim	Sim	Juiz de Fora
316570	Senador Firmino/MG	Não						0,00									
316600	Senhora de Oliveira/MG	Sim	Sim	Não	Sim	Não	Não	1,00	1,0	0,0	Sim	2.232,00	Sim		Não	Não	
316620	Senhora dos Remédios/MG	Sim	Sim	Não	Não	Sim	Não	7,00	7,0	0,0	Não				Não	Não	
316640	Seritinga/MG	Sim	Sim	Não							Sim						
330555	Seropédica/RJ	Sim	Sim	Não	Sim	Não	Não				Sim						Não
320500	Serra/ES	Sim	Sim	Não	Sim	Não	Sim	552,15	552,2	0,0	Sim	405,99	Não		Não	Sim	Cariacica - ES - Marca Ambiental
355150	Serrana/SP	Sim	Sim		Sim		Não	20,00	20,0	0,0					Sim	Sim	Guataporã
316690	Serrania/MG	Sim	Sim		Sim				1,0		Sim	6.000,00	Não	6.000,00	Não	Sim	Poços de Caldas
316695	Serranópolis de Minas/MG	Sim	Sim	Não	Não	Sim	Não	1,56	1,6	0,0	Sim	56.870,00	Não	0,00	Sim	Não	
316710	Serro/MG	Sim	Sim	Não	Sim	Não	Não	2,20	2,2	0,0	Não				Não	Não	
355170	Sertãozinho/SP	Sim	Sim	Não	Sim	Não	Não	163,40	163,4		Sim	1.705,40	Sim		Não	Sim	Jardinópolis
355180	Sete Barras/SP																
316720	Sete Lagoas/MG	Sim	Sim	Não	Sim	Não	Não	284,00	284,0	0,0	Sim	491,49	Não	2.100,00	Sim	Sim	Betim - MG - Autoclave e Aterro Sanitário
330560	Silva Jardim/RJ	Não						0,00									
316740	Silvianópolis/MG	Sim	Sim	Não	Sim	Não	Não	1,80	1,8	0,0	Sim	3,00	Sim		Sim	Sim	Poços de Caldas
316750	Simão Pereira/MG	Sim	Não	Sim	Sim	Não									Não	Sim	juiz de fora mg
355210	Socorro/SP	Sim	Sim	Não	Sim	Não	Não	24,00	24,0	0,0	Sim	1.660,00	Sim		Sim	Sim	Paulínia ou Mogi Mirim
316780	Soledade de Minas/MG	Sim	Sim	Não	Sim				1.800,0		Sim				Sim	Sim	Poços de Caldas
355220	Sorocaba/SP	Sim	Sim		Sim	Não	Sim	582,00	582,0	0,0	Sim	1.650,00			Não	Não	
355240	Sumaré/SP	Sim	Sim	Não	Sim	Não	Não	12,00	12,0	0,0	Sim	0,00	Sim		Sim	Sim	PAULÍNIA - ATERRO ESTRE
355270	Tabatinga/SP	Sim	Sim	Não	Sim	Não	Sim	1,60	1,6	0,0	Não				Não	Sim	RIBEIRÃO PRETO
355280	Taboão da Serra/SP	Sim	Sim	Não	Sim	Não	Não	216,00	216,0	0,0	Sim	4.280,00	Sim		Não	Sim	Mauá - SP
355300	Taguai/SP	Sim	Sim		Sim	Não	Não	15,60	15,6	0,0	Sim	650,00	Sim		Não	Sim	BERNARDINO DE CAMPOS.
316800	Taiobeiras/MG	Sim	Sim	Sim	Sim	Não	Não	22,00	15,0	7,0	Não				Não	Não	
355320	Taiúva/SP	Sim	Sim		Sim				0,9		Sim	9.000,00	Sim		Sim	Sim	São José do Rio Preto / SP
355340	Tanabi/SP	Sim	Sim	Não	Sim	Não	Não	5,35	5,3	0,0	Sim	4.720,00	Sim		Sim	Sim	Votuporanga - SP
316805	Taparuba/MG	Sim	Sim	Não	Não	Sim	Não	9,00	270,6		Não				Não	Não	
355350	Tapiraí/SP	Sim	Sim	Sim	Não	Não	Não	1,10	1,0	0,1	Não				Não	Não	
355370	Taquaritinga/SP	Sim	Sim		Sim		Não	48,00	48,0	0,0	Sim	1.500,00	Sim		Sim	Sim	Jardinópolis-SP
355380	Taquarituba/SP	Sim	Sim	Sim	Sim	Não	Não	10,20	7,2	3,0	Sim	1.050,00	Sim		Sim	Sim	Siqueira Campos no Paraná

TABELA Rs01 - INFORMAÇÕES SOBRE COLETA DE RESÍDUOS SÓLIDOS DE SERVIÇOS DE SAÚDE

ANO DE
REFERÊNCIA
2009

Município		Execução de coleta dif. de RSS			Veículos utilizados		Ocorr. de cobrança pela coleta diferenciada	Quant. de RSS coletados			Coleta de RSS em unidades públicas de saúde terceirizada			Trat. de RSS Terceirizado	Prefeitura controla executores	Remessa de RSS para outros municípios		
		Existe	Prefeitura ou contratada	Gerador ou contratada	Exclusivo	Da coleta domiciliar em viagem exclusiva		Total	Prefeitura ou contratados	Geradores ou contratados	Ocor- rência	Valor contratual R\$/t	Inclui tratamento RSS			Valor contratual R\$/t	Ocor- rência	Municípios
Código	Nome/UF	Rs020	Rs021	Rs003	Rs038	Rs036	Rs004	Rs044	Rs028	Rs008	Rs040	Rs041	Rs042	Rs043	Rs026	Rs030	Rs031	
Região Sudeste		Sim	Sim	Não	Sim	Não	Não	4,80	4,8	0,0	Sim	2.437,50	Sim		Sim	Assis - Estado de São Paulo.		
355395 Tarumã/SP		Sim	Sim	Não	Sim	Sim	Não	89,04	89,0	0,0	Sim	3.640,00	Sim		Sim	Paulínia / SP e Mauá / SP		
355400 Tatui/SP		Sim	Sim	Sim	Sim	Não	Sim	360,00	360,0	0,0	Sim	4.004,70	Sim		Não	Sim	Jacareí/SP ATT ambiental tec. tratamento LTDA	
355410 Taubaté/SP		Sim	Não	Sim														
316860 Teófilo Otoni/MG		Sim	Sim															
330580 Teresópolis/RJ		Sim	Sim															
355440 Terra Roxa/SP		Sim	Sim															
355450 Tietê/SP		Sim	Sim	Não	Sim	Não	Sim	34,10	34,1	0,0	Não				Não	Sim	Silcon Ambiental Ltda - Paulínia - SP	
355460 Timburi/SP		Sim	Sim					1,50	1,5		Sim	350,00	Sim		Sim	Sim	BERNARDINO DE CAMPOS	
316900 Tocantins/MG		Não																
355465 Torre de Pedra/SP		Sim	Sim	Não	Sim	Não	Não		0,3		Sim	10.000,00	Sim		Não	Sim	Paulínia SP	
355475 Trabiju/SP		Sim	Sim		Sim			2,00	2,0		Sim	1.500,00	Sim		Não	Sim	JAU	
355480 Tremembé/SP		Sim	Sim	Sim	Sim	Não	Não	1,00	1,0	0,0	Não				Não	Sim	Caçapava	
316930 Três Corações/MG		Sim	Sim	Sim	Sim	Não	Não	13.536,00	936,0	12.600,0	Sim	0,90	Não	2,90	Sim	Sim	Lavras - MG	
355490 Três Fronteiras/SP		Sim	Sim		Não	Não	Não	1,20	1,2	0,0	Sim	600,00	Sim		Sim	Não		
316935 Três Marias/MG		Sim	Sim		Sim	Não	Não	30,00	30,0	0,0	Não					Não		
316940 Três Pontas/MG		Sim	Sim		Sim	Não	Sim				Sim	3,98			Sim	Sim	Lavras - MG - Pró - Ambiental Tecnológica LTDA.	
316950 Tumiritinga/MG		Sim	Sim	Não	Sim	Não	Não	2,50	2,5		Não				Não	Sim	Governador Valadares-MG	
355500 Tupã/SP		Sim	Sim	Não	Sim	Não	Sim	103,30	103,3	0,0	Sim	510,00	Sim		Sim	Sim	São enviados para o município de Mogi-Mirim.	
355520 Turiúba/SP		Sim	Sim	Não	Sim	Não	Não	0,38	0,4	0,0	Sim	2.000,00	Sim		Sim	Sim	São José do Rio Preto - SP	
355530 Turmalina/SP		Sim	Não	Sim	Sim	Não		0,20	0,0	0,2					Não	Sim	Votuporanga - Mejam Ambiental	
316990 Ubá/MG		Sim	Sim	Sim	Sim	Sim	Não	120,00	60,0	60,0	Não				Não	Não		
317000 Ubaí/MG		Sim	Sim			Sim										Não		
317010 Uberaba/MG		Sim	Sim	Não	Sim	Não	Sim	55,00	55,0	0,0	Sim	1.913,80	Sim		Sim	Não		
317020 Uberlândia/MG		Sim	Sim	Sim	Sim	Não	Não	799,60	162,0	637,6	Sim	1,99	Sim		Sim	Não		
355550 Ubirajara/SP		Sim	Sim	Não	Não	Sim	Não		5,0		Não				Não	Não		
317040 Unai/MG		Sim	Sim	Não	Sim	Não		30,00	30,0	0,0						Não		
317043 União de Minas/MG		Não																
355580 Urânia/SP		Sim	Sim	Não	Sim	Não	Não	5.000,00	5.000,0	0,0	Sim	7.500,00	Não	7.500,00	Não	Não		
317047 Uruana de Minas/MG		Sim	Sim	Não	Não	Sim	Não	1.878,00	1.878,0	0,0						Não		
355600 Urupês/SP		Sim	Sim	Não	Não	Sim	Não	3,76	3,8	0,0	Sim	1.710,00	Não	0,00	Não	Sim	São José do Rio Preto/SP	
355620 Valinhos/SP		Sim	Sim	Não	Sim	Não	Não	115,07	115,1	0,0	Sim	3.600,00	Sim		Sim	Sim	Paulínia/SP	
317060 Vargem Bonita/MG		Sim	Sim			Sim		0,48	0,5	0,0						Não		
355640 Vargem Grande do Sul/SP		Sim	Sim	Não	Sim	Não	Não		35,0		Não				Não	Não		
355645 Vargem Grande Paulista/SP		Sim	Sim	Não	Não	Não	Não	25,67	25,6		Sim	6.050,00	Sim		Sim	Sim	SANTANA DE PARNAÍBA / SP	
317070 Varginha/MG		Sim	Sim	Não	Sim	Não	Não	66,00	66,0	0,0	Não				Não	Não		
317075 Varjão de Minas/MG		Sim	Sim		Sim			1,60	1,6	0,0	Sim	5,50	Sim		Sim	Sim	Lavras, sede da empresa coletora	
355650 Várzea Paulista/SP		Sim	Sim	Não	Sim	Não	Não								Não	Sim	Paulínia - SP	
317090 Varzelândia/MG		Sim	Sim		Não	Não	Não		15,0		Não				Não	Não		
317100 Vazante/MG		Sim	Sim	Não	Sim	Não	Não	8.026,00	8.026,0	0,0	Não		Sim		Sim	Não		

TABELA Rs01 - INFORMAÇÕES SOBRE COLETA DE RESÍDUOS SÓLIDOS DE SERVIÇOS DE SAÚDE

ANO DE
REFERÊNCIA
2009

Município		Execução de coleta dif. de RSS			Veículos utilizados		Ocorr. de cobrança pela coleta diferenciada	Quant. de RSS coletados			Coleta de RSS em unidades públicas de saúde terceirizada			Trat. de RSS Terceirizado	Prefeitura controla executores	Remessa de RSS para outros municípios	
		Existe	Prefeitura ou contratada	Gerador ou contratada	Exclusivo	Da coleta domiciliar em viagem exclusiva		Total	Prefeitura ou contratados	Geradores ou contratados	Ocor- rência	Valor contratual R\$/t	Inclui tratamento RSS	Valor contratual R\$/t		Ocor- rência	Municípios
Código	Nome/UF	Rs020	Rs021	Rs003	Rs038	Rs036	Rs004	Rs044	Rs028	Rs008	Rs040	Rs041	Rs042	Rs043	Rs026	Rs030	Rs031
Região Sudeste		Rs020	Rs021	Rs003	Rs038	Rs036	Rs004	Rs044	Rs028	Rs008	Rs040	Rs041	Rs042	Rs043	Rs026	Rs030	Rs031
320506	Venda Nova do Imigrante/ES	Sim	Sim	Sim	Sim	Não	Não	8,23	8,2	0,0	Sim	1.658,00	Não	1.402,00	Sim	Sim	Cariacica-ES
320517	Vila Valério/ES	Sim	Sim	Não	Sim	Não	Não	1,00	1,0	0,0	Sim	1.000,00	Sim		Não	Sim	MUNICIPIO DE COLATINA ESPIRITO SANTO
320520	Vila Velha/ES	Sim	Sim		Sim	Não	Não	788,30	788,3	0,0	Sim	398,30	Não		Sim	Sim	Cariacica, Es
355670	Vinhedo/SP	Sim	Sim		Sim		Não	66,12	66,1	0,0	Sim	2.030,00	Não	2.580,00		Sim	ATERRO SANITÁRIO DE PAULÍNIA SP.
355680	Viradouro/SP	Sim	Sim	Não	Não	Não	Não				Sim		Sim		Sim	Não	
317180	Virginópolis/MG	Sim	Sim	Não	Não	Sim	Não	26,50	26,5		Não					Não	
317200	Visconde do Rio Branco/MG	Sim	Sim	Não	Sim	Não	Não	48,00	48,0		Não				Não	Não	
320530	Vitória/ES	Sim	Sim		Sim	Não	Não		1.430,3		Sim		Sim		Sim	Sim	ES - Cariacica: Central de Tratamento de Resíduos
330630	Volta Redonda/RJ	Sim	Sim	Não	Sim	Não	Não	496,08	496,1	0,0	Não				Sim	Não	
355700	Votorantim/SP	Sim	Sim	Sim	Sim	Sim	Sim	60,00	60,0	0,0	Sim		Não	1.420,00	Sim	Não	
355710	Votuporanga/SP	Sim	Não	Sim	Sim	Não		5,00		3,0	Sim	5.050,00	Não	0,00	Sim	Sim	São José do Rio Preto/SP - Constroeste Ambiental

TABELA Cc01
INFORMAÇÕES SOBRE COLETA DE RESÍDUOS SÓLIDOS DA CONSTRUÇÃO CIVIL

TABELA Cc01 - INFORMAÇÕES SOBRE COLETA DE RESÍDUOS SÓLIDOS DA CONSTRUÇÃO CIVIL

ANO DE
REFERÊNCIA
2009

Município		Serviço executado pela Prefeitura		Existência de empresa especializada	Existência de serviço de coleta de RCD feita por autônomos		Quantidade coletada		
Código	Nome/UF	Existência	Cobrança		Com caminhões tipo basculantes ou carroceria	Com carroças ou outro tipo de veículo de pequena capacidade	Pref. ou contratado por ela	Caçambeiros e autônomos contratados pelo gerador	Próprio gerador
							t	t	t
Região Sudeste		Co027	Cc010	Co028	Cc017	Cc018	Cc013	Cc014	Cc015
310010	Abadia dos Dourados/MG	Não		Não	Não	Não			5
310030	Abre Campo/MG	Sim	Não	Não	Não	Não	720		
310040	Acaiaca/MG	Sim	Não	Não	Não	Não	200		5
350010	Adamantina/SP	Não		Sim	Sim	Sim			
350020	Adolfo/SP	Sim	Não	Não	Não	Não	160		160
310070	Água Comprida/MG	Sim	Não	Não	Não	Não	500		4
320016	Água Doce do Norte/ES	Não		Não	Não	Sim			
350040	Águas da Prata/SP	Não		Sim	Sim	Não			
350050	Águas de Lindóia/SP	Sim	Não	Não	Sim	Sim	4.000	0	4.000
350055	Águas de Santa Bárbara/SP	Sim	Não	Não	Não	Não	0		0
350060	Águas de São Pedro/SP	Não		Sim	Não	Não		3.600	0
310120	Aiuruoca/MG	Sim	Sim	Não	Sim	Não	5	5	
350110	Alto Alegre/SP	Sim		Não	Não	Não			
320035	Alto Rio Novo/ES	Sim	Não	Não	Não	Não			
350115	Aluminio/SP	Sim	Não	Sim	Sim	Não	3.000	2.100	500
350120	Álvares Florence/SP	Sim	Não	Não	Não	Não			
350160	Americana/SP	Não		Sim	Sim	Sim			
350170	Américo Brasiliense/SP	Não		Sim	Sim	Sim		38	0
350180	Américo de Campos/SP	Sim	Não	Não	Não	Não			
350190	Amparo/SP	Não		Sim	Não	Não		100	
310260	Andradas/MG	Sim	Não	Sim	Sim	Não	0	6.000	0
350220	Angatuba/SP	Não		Sim	Sim	Sim		1.440	
330010	Angra dos Reis/RJ	Sim	Não	Sim	Sim	Sim	52.281		
350230	Anhembi/SP	Sim	Não	Não	Não	Não	250		0
310290	Antônio Carlos/MG	Sim	Não	Sim	Não	Não	230	0	0
310310	Antônio Prado de Minas/MG	Sim					150		150
350260	Aparecida d'Oeste/SP	Sim	Não	Não	Não	Não	345.600		0
350270	Apiai/SP	Sim	Não	Sim	Não	Não	60.000	6.000	
350280	Araçatuba/SP	Sim	Não	Sim	Sim	Sim	30	48	30
320060	Aracruz/ES	Sim	Não	Não	Não	Não	19.057		0
310350	Araguari/MG	Não		Sim	Sim	Sim		0	0
350315	Arapei/SP	Sim	Não	Não	Não	Não			
310380	Arapuá/MG	Não		Não	Não	Não			288
350330	Araras/SP	Sim	Sim	Sim	Não	Sim			
350335	Arco-Iris/SP	Sim	Não	Não	Não	Não	840		0
330023	Armação dos Búzios/RJ	Sim	Não	Sim	Sim	Não			
350400	Assis/SP	Não		Sim	Não	Sim		48.951	
350410	Atibaia/SP	Não		Sim	Sim	Não		26.880	
350430	Avai/SP	Sim	Não	Não	Não	Não	10		

TABELA Cc01 - INFORMAÇÕES SOBRE COLETA DE RESÍDUOS SÓLIDOS DA CONSTRUÇÃO CIVIL

ANO DE
REFERÊNCIA
2009

Município		Serviço executado pela Prefeitura		Existência de empresa especializada	Existência de serviço de coleta de RCD feita por autônomos		Quantidade coletada		
Código	Nome/UF	Existência	Cobrança		Com caminhões tipo basculantes ou carroceria	Com carroças ou outro tipo de veículo de pequena capacidade	Pref. ou contratado por ela	Caçambeiros e autônomos contratados pelo gerador	Próprio gerador
							t	t	t
Região Sudeste		Co027	Cc010	Co028	Cc017	Cc018	Cc013	Cc014	Cc015
350440	Avanhandava/SP	Sim	Sim	Não	Não	Sim	1.008	0	0
350460	Bady Bassitt/SP	Sim	Não	Sim	Sim	Sim	4	16	0
310490	Baependi/MG	Sim	Não	Sim	Sim	Sim			
320080	Baixo Guandu/ES	Sim	Não	Sim	Sim	Sim	2.500	4.000	
350470	Balbinos/SP	Sim	Não	Não	Não	Não	0		
350500	Barão de Antonina/SP	Sim	Não	Não	Não	Não	400		0
310550	Barão de Monte Alto/MG	Sim	Não	Não	Não	Não	73		73
310560	Barbacena/MG	Não		Sim	Não	Não		5.400	
350510	Barbosa/SP	Sim	Não	Não	Não	Não	48		48
350520	Bari/SP	Sim	Não	Sim	Não	Sim	7.200	14.400	0
350530	Barra Bonita/SP	Sim	Não	Sim	Sim	Não	1.500	10.800	60
350535	Barra do Chapéu/SP	Não		Não	Não	Sim			
330030	Barra do Pirai/RJ	Não		Sim	Sim	Sim		1.850	
350540	Barra do Turvo/SP	Não		Não	Não	Não			0
310570	Barra Longa/MG	Sim	Não	Não	Não	Não	200		50
330040	Barra Mansa/RJ	Sim	Não	Sim	Sim	Sim	48.000	3.000	100
350570	Barueri/SP	Sim	Não	Sim	Sim	Não	55.000		
350580	Bastos/SP	Sim	Não	Sim	Não	Sim	1.716		1.716
350600	Bauru/SP	Não		Sim	Não	Sim		72.000	
310600	Bela Vista de Minas/MG	Sim	Não	Sim	Não	Não	230	150	
310610	Belmiro Braga/MG	Sim	Não	Não	Não	Não			
310620	Belo Horizonte/MG	Sim	Não	Sim	Sim	Sim	988.410		
350620	Bento de Abreu/SP	Sim	Não	Não	Não	Não	5		
310650	Berilo/MG	Não		Não	Sim	Não		7	3
350630	Bernardino de Campos/SP	Sim	Não	Não	Não	Não	2.144		2.144
310670	Betim/MG	Sim	Não	Não	Sim	Sim	63.320	38.800	102.120
310690	Bicas/MG	Não		Não	Não	Sim			
350640	Bilac/SP	Sim	Não	Não	Não	Não	800		0
350650	Birigui/SP	Não		Sim	Sim	Sim			
310710	Boa Esperança/MG	Sim	Não	Sim	Sim	Sim	4.250	12.775	5.000
350680	Bocaina/SP	Sim	Sim	Não	Não	Não	4.500		0
350690	Bofete/SP	Sim	Não	Não	Não	Sim	24		24
350700	Boituva/SP	Não		Sim	Sim	Sim			
330060	Bom Jesus do Itabapoana/RJ	Sim	Sim	Sim	Sim	Sim	1	0	0
310790	Bom Repouso/MG	Sim	Não	Não	Não	Não	756		
310810	Bonfim/MG	Não		Não	Não	Não			500
310825	Bonito de Minas/MG	Sim	Não	Sim	Sim	Sim	20		
350730	Boracéia/SP	Sim	Não	Não	Não	Não	0		52
350745	Borebi/SP	Sim	Não	Não	Não	Não	180		0

TABELA Cc01 - INFORMAÇÕES SOBRE COLETA DE RESÍDUOS SÓLIDOS DA CONSTRUÇÃO CIVIL

ANO DE
REFERÊNCIA
2009

Município		Serviço executado pela Prefeitura		Existência de empresa especializada	Existência de serviço de coleta de RCD feita por autônomos		Quantidade coletada		
Código	Nome/UF	Existência	Cobrança		Com caminhões tipo basculantes ou carroceria	Com carroças ou outro tipo de veículo de pequena capacidade	Pref. ou contratado por ela	Caçambeiros e autônomos contratados pelo gerador	Próprio gerador
							t	t	t
Região Sudeste		Co027	Cc010	Co028	Cc017	Cc018	Cc013	Cc014	Cc015
310840	Botelhos/MG	Sim	Não	Não	Sim	Não	960		
350750	Botucatu/SP	Não		Sim	Sim	Sim		35.000	
310860	Brasília de Minas/MG	Sim	Não	Não	Sim	Sim	1.400	0	0
310890	Brasópolis/MG	Sim	Não	Sim	Sim	Sim	2.400		2.400
350775	Brejo Alegre/SP	Sim	Não	Não	Não	Não	936		
310920	Buenópolis/MG	Sim	Sim	Não	Não	Sim	14	0	0
350800	Buri/SP	Sim	Não	Não	Não	Não	2		0
350810	Buritama/SP	Sim	Não	Não	Não	Sim			
310930	Buritizópolis/MG	Sim	Não	Não	Não	Sim	2.000		
310940	Buritizópolis/MG	Sim	Não	Não	Não	Sim			
330070	Cabo Frio/RJ	Sim	Não	Não	Sim	Não	5.000	0	0
310950	Cabo Verde/MG	Sim	Sim	Não	Não	Não			
350840	Cabreúva/SP	Não		Sim	Não	Não			
350850	Caçapava/SP	Não		Sim	Sim	Não		30.000	30.000
310960	Cachoeira da Prata/MG	Sim							
310970	Cachoeira de Minas/MG	Sim	Sim	Não	Não	Não	50		
350870	Caconde/SP	Não		Sim	Sim	Não		4.800	0
311000	Caeté/MG	Sim	Não	Sim	Sim	Não	4.320	1.140	
311010	Caiana/MG	Sim	Sim	Não	Sim	Não	15.000	10.000	500
350920	Cajamar/SP	Não		Sim	Sim	Não			
350925	Cajati/SP	Sim	Sim	Não	Não	Não	450		
350940	Cajuru/SP	Não		Sim	Sim	Não		12.750	1.500
330090	Cambuci/RJ	Não		Não	Não	Não			
350950	Campinas/SP	Não		Sim	Sim	Sim		185.000	1
311140	Campo Florido/MG	Sim	Não	Não	Não	Não	80		
350960	Campo Limpo Paulista/SP	Sim	Não	Sim	Não	Não	2.880	0	2.880
311150	Campos Altos/MG	Sim	Não	Não	Sim	Sim	560	120	18
330100	Campos dos Goytacazes/RJ	Sim	Não	Sim	Sim	Sim	176.000		
311190	Cana Verde/MG	Sim	Não	Não	Não	Não	10		10
351000	Cândido Mota/SP	Sim	Não	Sim	Sim	Sim	1.000	700	300
311205	Cantagalo/MG	Sim	Não	Não	Não	Não	930		0
330110	Cantagalo/RJ								
351020	Capão Bonito/SP	Não		Sim	Sim	Sim		540	220
311210	Caparaó/MG	Sim	Não	Não	Não	Não	144		0
351030	Capela do Alto/SP	Sim	Não	Não	Sim	Não		0	0
311250	Capim Branco/MG	Sim	Não	Não	Sim	Não	720	60	
311260	Capinópolis/MG	Sim	Não	Não	Não	Não	2.400		2.400
311265	Capitão Andrade/MG	Sim	Não	Não	Não	Sim	1.040	0	0
311270	Capitão Enéas/MG	Sim	Não	Não	Sim	Não	600	30	

TABELA Cc01 - INFORMAÇÕES SOBRE COLETA DE RESÍDUOS SÓLIDOS DA CONSTRUÇÃO CIVIL

ANO DE
REFERÊNCIA
2009

Município		Serviço executado pela Prefeitura		Existência de empresa especializada	Existência de serviço de coleta de RCD feita por autônomos		Quantidade coletada		
Código	Nome/UF	Existência	Cobrança		Com caminhões tipo basculantes ou carroceria	Com carroças ou outro tipo de veículo de pequena capacidade	Pref. ou contratado por ela	Caçambeiros e autônomos contratados pelo gerador	Próprio gerador
							t	t	t
Região Sudeste		Co027	Cc010	Co028	Cc017	Cc018	Cc013	Cc014	Cc015
311300	Carai/MG	Sim	Não	Sim	Sim	Sim	2.000	600	0
311350	Carbonita/MG	Sim	Não	Não	Não	Sim	500	0	0
351070	Cardoso/SP	Sim	Sim	Não	Não	Não	315		0
311370	Carlos Chagas/MG	Sim	Sim	Não	Sim	Sim	300	0	50
311390	Carmo da Cachoeira/MG	Sim	Sim	Não	Não	Não	0		
311410	Carmo de Minas/MG	Sim	Sim	Sim	Não	Não			
311440	Carmo do Rio Claro/MG	Não		Sim	Não	Não		2.400	0
311460	Carrancas/MG	Sim	Sim	Não	Sim	Não	20	40	5
311470	Carvalhópolis/MG	Sim	Sim	Não	Não	Não			
351080	Casa Branca/SP	Sim	Sim	Sim	Não	Não		6.750	
351090	Cássia dos Coqueiros/SP	Sim	Não	Não	Não	Não	50		
311510	Cássia/MG	Sim	Não	Sim	Sim	Sim	800	2.168	2.168
320140	Castelo/ES	Sim	Não	Sim	Sim	Sim	414	7.300	2.600
351110	Catanduva/SP	Sim	Não	Sim	Sim	Não			
311540	Catas Altas da Noruega/MG	Não		Não	Sim	Sim			
311535	Catas Altas/MG	Sim	Não	Não	Não	Não	200		50
351120	Catiguá/SP	Sim	Não	Não	Não	Não	2.400		2.400
311547	Catuti/MG	Sim	Não	Não	Não	Não	50		0
351150	Cerquillo/SP	Não		Sim	Não	Não		21.500	
351160	Cesário Lange/SP	Sim	Não	Sim	Sim	Não	300	0	0
351170	Charqueada/SP	Não		Não	Não	Sim			
311630	Cipotânea/MG	Sim	Não	Não	Sim	Não	300	60	15
320150	Colatina/ES	Não		Sim	Sim	Não		60.000	0
351200	Colina/SP	Sim	Não	Não	Não	Sim			
311690	Comendador Gomes/MG	Sim	Não	Não	Não	Não			
330095	Comendador Levy Gasparian/RJ	Não		Não	Sim	Sim		1	0
311520	Conceição da Barra de Minas/MG	Sim	Não	Não	Não	Não	12		12
320160	Conceição da Barra/ES	Sim	Não	Não	Não	Sim	300		
311740	Conceição de Ipanema/MG	Sim	Não	Não	Não	Não	4		4
330140	Conceição de Macabu/RJ	Sim	Sim	Não	Sim	Não	50	30	20
311787	Confins/MG	Não		Não	Não	Não			0
311790	Congonhal/MG	Sim	Não	Não	Não	Não	1.344		0
311800	Congonhas/MG	Não		Sim	Sim	Não			
311820	Conquista/MG	Sim	Não	Não	Não	Não			
311830	Conselheiro Lafaiete/MG	Sim	Não	Sim	Não	Não	2.184		
311850	Consolação/MG	Sim	Não	Não	Não	Não	10		10
311860	Contagem/MG	Sim	Não	Sim	Sim	Sim	34.657	338.480	48.606
311870	Coqueiral/MG	Não		Não	Sim	Sim			
330150	Cordeiro/RJ	Sim	Não	Sim	Sim		4.320		

TABELA Cc01 - INFORMAÇÕES SOBRE COLETA DE RESÍDUOS SÓLIDOS DA CONSTRUÇÃO CIVIL

ANO DE
REFERÊNCIA
2009

Município		Serviço executado pela Prefeitura		Existência de empresa especializada	Existência de serviço de coleta de RCD feita por autônomos		Quantidade coletada		
Código	Nome/UF	Existência	Cobrança		Com caminhões tipo basculantes ou carroceria	Com carroças ou outro tipo de veículo de pequena capacidade	Pref. ou contratado por ela	Caçambeiros e autônomos contratados pelo gerador	Próprio gerador
							t	t	t
Região Sudeste		Co027	Cc010	Co028	Cc017	Cc018	Cc013	Cc014	Cc015
311900	Cordislândia/MG	Sim	Não	Não	Não	Não	76		76
311940	Coronel Fabriciano/MG	Sim	Não	Sim	Sim	Sim	85.000	20.000	0
312000	Córrego Novo/MG	Sim	Não	Não	Não	Não	3.500		730
351270	Corumbataí/SP	Sim	Não	Não	Não	Não	0		0
351290	Cosmorama/SP	Sim	Sim	Sim	Não	Não	0	1.224	0
312050	Cristina/MG	Sim	Não	Não	Não	Não	648		648
351330	Cruzália/SP	Sim	Não	Não	Não	Não	644		
351340	Cruzeiro/SP	Não		Sim	Não	Sim		31.200	5.000
312090	Curvelo/MG	Sim	Sim	Sim	Sim	Sim	60	35	95
312110	Delfim Moreira/MG	Sim	Não	Não	Não	Sim	200	0	20
351370	Descalvado/SP	Não		Sim	Sim	Não			
312130	Descoberto/MG	Sim	Sim	Não	Não	Não	0		0
312140	Desterro de Entre Rios/MG	Sim	Não	Não	Não	Não	1.360		40
312150	Desterro do Melo/MG	Sim	Não	Não	Não	Não	5.000		5.000
351380	Diadema/SP	Sim	Não	Sim	Não	Não	43.725	0	0
351385	Dirce Reis/SP	Sim	Não	Não	Não	Não	180		0
312220	Divinolândia de Minas/MG	Sim	Não	Não	Sim	Não			
351390	Divinolândia/SP	Sim	Sim	Não	Sim	Não			
312230	Divinópolis/MG	Não		Sim	Sim	Sim		192.000	0
312240	Divisa Nova/MG	Não		Não	Sim	Não			
351410	Dois Córregos/SP	Sim	Não	Sim	Não	Não	6.000	15.000	0
351420	Dolcinópolis/SP	Sim	Não	Não	Não	Sim	100		
312250	Dom Cavati/MG	Sim	Não	Não	Sim	Sim	80	0	0
312290	Dona Eusébia/MG	Sim	Não	Não	Não	Não	300		
312310	Dores de Guanhães/MG	Sim	Não	Não	Não	Não	1	0	0
312340	Doresópolis/MG	Sim	Não	Não	Não	Não	250		0
351450	Duartina/SP	Sim	Não	Não	Não	Não			
330170	Duque de Caxias/RJ	Sim	Não	Sim	Sim	Sim	157.416		
351480	Eldorado/SP	Sim	Não	Não	Sim	Sim	15		5
351490	Elias Fausto/SP	Sim	Não	Não	Não	Não	40		
312360	Elói Mendes/MG	Sim	Não	Sim	Sim	Não	1.590	2.650	
351495	Embaúba/SP	Sim	Não	Não	Não	Não	50.000		50.000
351500	Embu/SP	Sim	Não	Não	Sim	Não	25.000	0	0
351515	Engenheiro Coelho/SP	Não		Não	Sim	Não			24
312385	Entre Folhas/MG	Sim	Não	Não	Sim	Sim	60	0	0
351519	Espirito Santo do Turvo/SP	Sim	Não	Não	Não	Não	9		9
312460	Estrela Dalva/MG	Sim	Não	Não	Não	Não			
351530	Estrela do Norte/SP	Sim	Não	Não	Não	Não	500		500
351520	Estrela d'Oeste/SP	Sim	Não	Não	Não	Não	384		

TABELA Cc01 - INFORMAÇÕES SOBRE COLETA DE RESÍDUOS SÓLIDOS DA CONSTRUÇÃO CIVIL

ANO DE
REFERÊNCIA
2009

Município		Serviço executado pela Prefeitura		Existência de empresa especializada	Existência de serviço de coleta de RCD feita por autônomos		Quantidade coletada		
Código	Nome/UF	Existência	Cobrança		Com caminhões tipo basculantes ou carroceria	Com carroças ou outro tipo de veículo de pequena capacidade	Pref. ou contratado por ela	Caçambeiros e autônomos contratados pelo gerador	Próprio gerador
							t	t	t
Região Sudeste		Co027	Cc010	Co028	Cc017	Cc018	Cc013	Cc014	Cc015
351560	Fernando Prestes/SP	Sim	Não	Não	Não	Não	4.000		0
351570	Ferraz de Vasconcelos/SP	Não		Sim	Sim	Sim			
351590	Floreal/SP	Sim	Não	Não	Não	Não	270		0
351600	Flórida Paulista/SP	Sim	Não	Não	Não	Não	240		0
351610	Florínia/SP	Sim	Não	Não	Não	Não	3		3
312610	Formiga/MG	Não		Sim	Sim	Sim			
312640	Fortuna de Minas/MG	Sim	Não	Não	Não	Não	864		
351620	Franca/SP	Não		Sim	Sim	Sim		74.465	2.328
312650	Francisco Badaró/MG	Sim	Não	Não	Sim	Não			
312675	Franciscópolis/MG	Sim	Não	Não	Não	Não	100		0
312695	Frei Lagonegro/MG	Não		Não	Não	Não			
312705	Fronteira dos Vales/MG	Sim	Não	Não	Não	Sim			
312710	Frutal/MG	Não		Não	Não	Não			10.800
312733	Gameleiras/MG	Não		Não	Não	Não			
351670	Garça/SP	Não		Sim	Sim	Sim			
351680	Gastão Vidigal/SP	Sim	Sim	Não	Não	Não	1.152		0
351690	General Salgado/SP	Sim	Não	Não	Não	Sim	500	30	0
351700	Getulina/SP	Sim	Não	Não	Não	Não	7.000		
312735	Glaucilândia/MG	Sim	Não	Não	Não	Não	1		0
351710	Glicério/SP	Sim	Não	Não	Não	Não			
312737	Goiabeira/MG	Sim	Não	Não	Não	Não			
312750	Gonzaga/MG	Sim	Não	Não	Não	Não			
312760	Gouveia/MG	Sim	Não	Não	Não	Não	200		200
320225	Governador Lindenberg/ES	Sim	Não	Não	Não	Não	120.000		0
312770	Governador Valadares/MG	Sim	Não	Sim	Sim	Sim			
312780	Grão Mogol/MG	Sim	Não	Não	Não	Não	240	0	0
320230	Guaçu/ES	Não		Sim	Sim	Sim		180	30
351720	Guaíçara/SP	Sim	Não	Sim	Não	Não	3.840	0	0
312800	Guanhães/MG	Sim	Sim	Sim	Não	Não	4.200	0	0
351750	Guapiaçu/SP	Sim	Não	Não	Não	Não	840		50
312840	Guarani/MG	Sim	Sim	Não	Sim	Não			
351810	Guaratã/SP	Sim	Não	Não	Não	Não			480
351830	Guararema/SP	Não		Sim	Sim	Sim			
351840	Guaratinguetá/SP	Sim	Não	Sim	Não	Sim	76.440	10.890	
351860	Guariba/SP	Sim	Não	Sim	Sim	Sim	3.300	7.100	10.400
351870	Guarujá/SP	Sim	Não	Sim	Sim	Não	24.000	36.000	0
351880	Guarulhos/SP	Não		Sim	Sim	Sim		0	0
351885	Guataporã/SP	Sim		Não	Não	Não	0		0
312880	Guidoval/MG	Sim	Não	Não	Sim	Sim	275		116

TABELA Cc01 - INFORMAÇÕES SOBRE COLETA DE RESÍDUOS SÓLIDOS DA CONSTRUÇÃO CIVIL

ANO DE
REFERÊNCIA
2009

Município		Serviço executado pela Prefeitura		Existência de empresa especializada	Existência de serviço de coleta de RCD feita por autônomos		Quantidade coletada		
Código	Nome/UF	Existência	Cobrança		Com caminhões tipo basculantes ou carroceria	Com carroças ou outro tipo de veículo de pequena capacidade	Pref. ou contratado por ela	Caçambeiros e autônomos contratados pelo gerador	Próprio gerador
							t	t	t
Região Sudeste		Co027	Cc010	Co028	Cc017	Cc018	Cc013	Cc014	Cc015
351890	Guzolândia/SP	Sim	Não	Não	Não	Não	800		800
351900	Herculândia/SP	Sim	Não	Não	Não	Não	4.400		4.400
351907	Hortolândia/SP	Não		Sim	Sim	Não		1.800	
351910	Iacanga/SP	Sim	Não	Não	Não	Não	3.000		0
312930	Iapu/MG	Sim	Não	Não	Sim	Não	6	0	6
351925	Iaras/SP	Sim	Não	Não	Não	Não	20		
351940	Ibirá/SP	Sim	Não	Sim	Sim	Sim	2.800	2.100	0
320250	Ibiracatu/ES	Sim	Não	Não	Não	Não	960		
351950	Ibirarema/SP	Sim	Sim	Não	Não	Não	100		0
312980	Ibirité/MG	Sim	Sim	Sim	Sim	Não	626	104	20
313000	Ibituruna/MG	Sim	Não	Não	Não	Não	0		0
313010	Igarapé/MG	Sim	Não	Sim	Sim	Não	10.846	3.610	564
330187	Iguaba Grande/RJ	Sim	Não	Não	Não	Sim	5.000	1.000	0
352030	Iguape/SP	Sim	Não	Não	Sim	Sim	3.500	100	100
352040	Ilhabela/SP	Não		Sim	Sim	Sim			
313050	Illicinea/MG	Sim	Não	Não	Sim	Não	76.650	93.690	
352050	Indaiatuba/SP	Não		Sim	Sim	Sim		100.000	20.000
313070	Indianópolis/MG	Sim	Não	Não	Sim	Sim	1.800	20	10
313120	Ipanema/MG	Sim	Não	Não	Sim	Sim	1	1	
313130	Ipatinga/MG	Sim	Sim	Sim	Sim	Sim	162.140	0	0
352100	Iperó/SP	Sim	Sim	Não	Não	Não	940		0
352110	Ipeúna/SP	Sim	Não	Não	Não	Não	600		0
352140	Iracemápolis/SP	Sim	Não	Sim	Sim	Não			
352170	Itaberá/SP	Sim	Sim	Não	Não	Não	700		0
313170	Itabira/MG	Sim	Não	Sim	Sim	Não	21.868		
313180	Itabirinha/MG	Sim	Não	Não	Não	Não	5		5
313190	Itabirito/MG	Sim	Não	Sim	Não	Não			
330190	Itaboraí/RJ	Não		Sim	Sim	Sim			
330200	Itaguaí/RJ	Sim	Não	Não	Não	Não			
313220	Itaguara/MG	Não		Sim	Sim	Sim		2.700	
352180	Itai/SP	Sim	Não	Não	Não	Não	3.360		0
313230	Itaipé/MG	Sim	Não	Não	Não	Não			
352190	Itajobi/SP	Não		Sim	Não	Sim		84	0
313240	Itajubá/MG	Não		Sim	Sim	Sim			
330205	Italva/RJ	Sim	Não	Sim	Não	Não	430		
313290	Itamogi/MG	Sim	Sim	Não	Não	Não	2.200		0
313300	Itamonte/MG	Sim	Não	Não	Não	Não	400		
352210	Itanhaém/SP	Não		Sim	Sim	Não			
313310	Itanhandu/MG	Sim	Não	Não	Não	Sim	96	12	7

TABELA Cc01 - INFORMAÇÕES SOBRE COLETA DE RESÍDUOS SÓLIDOS DA CONSTRUÇÃO CIVIL

ANO DE
REFERÊNCIA
2009

Município		Serviço executado pela Prefeitura		Existência de empresa especializada	Existência de serviço de coleta de RCD feita por autônomos		Quantidade coletada		
Código	Nome/UF	Existência	Cobrança		Com caminhões tipo basculantes ou carroceria	Com carroças ou outro tipo de veículo de pequena capacidade	Pref. ou contratado por ela	Caçambeiros e autônomos contratados pelo gerador	Próprio gerador
							t	t	t
Região Sudeste		Co027	Cc010	Co028	Cc017	Cc018	Cc013	Cc014	Cc015
313330	Itaobim/MG	Sim	Não	Não	Sim	Não	1.040	110	0
330210	Itaocara/RJ	Sim	Não	Não	Sim	Sim	2.000	2.000	1.500
352220	Itapecerica da Serra/SP	Não		Sim	Sim	Não			
313350	Itapecerica/MG	Não		Sim	Sim	Sim		2.400	72
320280	Itapemirim/ES	Sim	Não	Sim	Não	Não			
352240	Itapeva/SP	Não		Sim	Sim	Sim		35.000	1.000
352250	Itapevi/SP	Não							0
352260	Itapira/SP	Sim	Não	Sim	Sim	Não	4.800	10.600	1.060
352265	Itapirapuã Paulista/SP	Sim	Não	Não	Não	Não	2		
352290	Itapui/SP	Não		Sim	Sim	Sim			
352340	Itatiba/SP	Sim	Não	Sim	Sim	Não	670		
352350	Itatinga/SP	Sim	Não	Não	Não	Não			
313375	Itaú de Minas/MG	Sim	Não	Não	Não	Não			
352360	Itirapina/SP	Não		Sim	Não	Sim		0	0
352380	Itobi/SP	Sim	Não	Não	Não	Não	200		
352390	Itu/SP	Sim	Não	Sim	Não	Sim	232	1.950	335
313420	Ituiutaba/MG	Sim	Não	Sim	Sim	Não	10	30	
352400	Itupeva/SP	Sim	Não	Sim	Sim	Não	480	14.000	
313440	Iturama/MG	Sim	Não	Sim	Não	Não	2.280	1.000	0
352420	Jaborandi/SP	Sim	Não	Não	Não	Não	3.640		110
352430	Jaboticabal/SP	Não		Sim	Sim	Sim		28.120	0
352440	Jacarei/SP	Não		Sim	Não	Sim		21.600	0
313470	Jacinto/MG	Sim	Não	Não	Não	Não	405		405
313480	Jacui/MG	Sim	Não	Não	Não	Não	720		0
352470	Jaguariúna/SP	Sim	Não	Sim	Não	Não	9.600	9.600	1.200
352480	Jales/SP	Não		Sim	Não	Não		250	0
352500	Jandira/SP	Não		Sim	Sim	Sim			
352520	Jarinu/SP	Não		Sim	Não	Não		5.800	0
352530	Jau/SP	Sim	Não	Sim	Não	Não		60.000	60.000
313550	Jequeri/MG	Sim	Sim	Não	Sim	Não	200	0	200
352540	Jeriquara/SP	Não							
313610	Joanésia/MG	Sim	Não	Não	Não	Não	54		0
313620	João Monlevade/MG	Sim	Não	Sim	Sim	Não	1.053	16.752	0
313630	João Pinheiro/MG	Não		Sim	Sim	Não			
313640	Joaquim Felício/MG	Sim	Não	Não	Não	Não	1		0
313655	José Raydan/MG	Sim	Não	Sim	Sim	Não	360	0	0
313670	Juiz de Fora/MG	Não		Não	Sim	Sim			
352585	Jumirim/SP	Não		Sim	Não	Não		480	0
352590	Jundiaí/SP	Não		Sim	Sim	Não		160.000	15.000

TABELA Cc01 - INFORMAÇÕES SOBRE COLETA DE RESÍDUOS SÓLIDOS DA CONSTRUÇÃO CIVIL

ANO DE
REFERÊNCIA
2009

Município		Serviço executado pela Prefeitura		Existência de empresa especializada	Existência de serviço de coleta de RCD feita por autônomos		Quantidade coletada		
Código	Nome/UF	Existência	Cobrança		Com caminhões tipo basculantes ou carroceria	Com carroças ou outro tipo de veículo de pequena capacidade	Pref. ou contratado por ela	Caçambeiros e autônomos contratados pelo gerador	Próprio gerador
							t	t	t
Região Sudeste		Co027	Cc010	Co028	Cc017	Cc018	Cc013	Cc014	Cc015
352610	Juquiá/SP	Não		Não	Não	Não			
313710	Lagamar/MG	Sim	Não	Não	Não	Não	120		0
313720	Lagoa da Prata/MG	Sim		Sim		Sim			
313760	Lagoa Santa/MG	Sim	Sim	Sim	Sim	Não	30.000	50.000	20
352630	Lagoinha/SP	Sim	Não	Não	Não	Não	36		36
352640	Laranjal Paulista/SP	Não		Sim	Sim	Sim		480	50
313810	Lassance/MG	Sim							
352660	Lavrinhas/SP	Sim	Sim	Não	Não	Não	12		
313830	Leandro Ferreira/MG	Sim	Não	Não	Não	Não	0		0
352670	Leme/SP	Não		Sim	Sim	Sim		30.048	0
352680	Lençóis Paulista/SP	Não		Sim	Sim	Não		20.160	
313862	Limeira do Oeste/MG	Sim	Não	Não	Não	Não	2.500		
352690	Limeira/SP	Sim	Sim	Sim	Sim	Sim	14.231	103.176	1.186
352700	Lindoia/SP	Não		Não	Não	Não			
352710	Lins/SP	Não		Sim	Não	Sim		50.000	0
352725	Lourdes/SP	Sim	Não	Não	Não	Não			
352740	Lucélia/SP	Sim	Sim	Sim	Sim	Não	1	0	1
352750	Lucianópolis/SP	Sim	Sim	Não	Não	Não	182		0
313868	Luislândia/MG	Sim	Não	Não	Não	Sim	200	0	200
313870	Luminárias/MG	Sim	Sim	Não	Sim	Não	0	0	0
352800	Macatuba/SP	Sim	Não	Sim	Não	Não			
352820	Macedônia/SP	Sim	Não	Não	Não	Não	600		600
330245	Macuco/RJ	Sim	Sim	Não	Não	Não	100		
313940	Manhuaçu/MG	Não		Sim	Sim	Sim			
320330	Mantenópolis/ES	Sim	Não	Não	Não	Não	600		0
352880	Maracá/SP	Sim	Sim	Não	Não	Não	3.800		3.800
320334	Marechal Floriano/ES	Sim	Não	Não	Não	Não	3.000		3.000
313990	Maria da Fé/MG	Sim	Não	Não	Não	Não	120		0
314000	Mariana/MG	Sim	Não	Sim	Sim	Não	3	24	1
352890	Mariápolis/SP	Sim	Não	Não	Não	Não	200		
330270	Maricá/RJ	Sim	Não	Não	Sim	Não	30		30
352900	Marília/SP	Não		Sim	Não	Não		60	7
314020	Maripá de Minas/MG	Sim	Não	Não	Não	Não	310		310
314050	Martinho Campos/MG	Sim	Não	Sim	Sim	Não	6.000	3.000	1.000
352930	Matão/SP	Sim	Não	Sim	Sim	Sim	14.400	14.400	0
352940	Mauá/SP	Sim	Sim	Sim	Sim	Não	6.432	0	0
330280	Mendes/RJ	Sim	Não	Não	Sim	Não	182		182
352960	Meridiano/SP	Sim	Não	Não	Não	Sim	180	0	0
352965	Mesópolis/SP	Sim	Não	Não	Não	Não	576		576

TABELA Cc01 - INFORMAÇÕES SOBRE COLETA DE RESÍDUOS SÓLIDOS DA CONSTRUÇÃO CIVIL

ANO DE
REFERÊNCIA
2009

Município		Serviço executado pela Prefeitura		Existência de empresa especializada	Existência de serviço de coleta de RCD feita por autônomos		Quantidade coletada		
Código	Nome/UF	Existência	Cobrança		Com caminhões tipo basculantes ou carroceria	Com carroças ou outro tipo de veículo de pequena capacidade	Pref. ou contratado por ela	Caçambeiros e autônomos contratados pelo gerador	Próprio gerador
							t	t	t
Região Sudeste		Co027	Cc010	Co028	Cc017	Cc018	Cc013	Cc014	Cc015
330285	Mesquita/RJ	Sim	Não	Sim	Sim	Sim			
352970	Miguelópolis/SP			Sim	Sim				
314190	Minduri/MG	Sim	Não	Não	Sim	Sim	40	0	5
353000	Mira Estrela/SP	Sim	Não	Não	Não	Não	60		0
330300	Miracema/RJ	Sim	Não	Não	Sim	Sim	1.200	300	200
314210	Miradouro/MG	Sim	Não	Não	Não	Sim	100	0	0
353010	Mirandópolis/SP	Não		Sim	Sim	Sim			
353030	Mirassol/SP	Não		Sim	Sim	Sim		7.425	
353050	Mococa/SP	Não		Sim	Não	Sim			
353070	Mogi Guaçu/SP	Sim	Não	Sim	Sim	Sim	80.720		
353060	Moji das Cruzes/SP	Não		Sim	Não	Não			
353080	Moji Mirim/SP	Sim	Não	Sim	Não	Não	53.000	0	0
353090	Mombuca/SP	Não							
353110	Mongaguá/SP	Não		Sim	Não	Não			
314270	Montalvânia/MG	Não		Não	Sim	Sim		80	0
320350	Montanha/ES	Sim	Não	Não	Não	Não	4.000		0
353120	Monte Alegre do Sul/SP	Não		Sim	Sim	Não			
353160	Monte Castelo/SP	Sim	Não	Não	Não	Não	1.440		
314315	Monte Formoso/MG	Sim	Não	Não	Não	Não	320		0
353180	Monte Mor/SP	Sim	Não	Sim	Sim	Não	50	500	
314320	Monte Santo de Minas/MG	Não		Sim	Sim	Não		600	50
353170	Monteiro Lobato/SP	Sim	Não	Não	Não	Sim			
314350	Morada Nova de Minas/MG	Sim	Não	Não	Não	Não	1.000		0
353190	Morro Agudo/SP	Não		Sim	Não	Não			
314360	Morro da Garça/MG	Não		Não	Não	Não			
314370	Morro do Pilar/MG	Sim		Não	Sim	Não	4	1	0
320360	Mucurici/ES	Sim	Não	Não	Não	Não	48		
314390	Muriá/ES	Não		Sim	Sim	Sim			
314435	Naque/MG	Sim	Não	Não	Não	Não	96		
330310	Natividade/RJ	Não		Sim	Não	Não		3.168	1.000
314450	Nazareno/MG	Sim	Sim	Não	Não	Não	1.440		0
353260	Nhandeara/SP	Sim	Não	Não	Não	Não	1.750	0	0
330320	Nilópolis/RJ	Sim	Não	Não	Não	Sim	3.000		3.000
330330	Niterói/RJ	Não		Sim	Sim	Sim		69.007	81.950
314467	Nova Belém/MG	Sim	Não	Não	Não	Não	20		20
353282	Nova Campina/SP	Não		Não	Não	Não			
353284	Nova Canaã Paulista/SP	Sim	Não	Não	Não	Sim	480		
353290	Nova Europa/SP	Sim	Não	Sim	Não	Não	5.280	0	0
314480	Nova Lima/MG	Sim	Não	Sim	Sim	Não	8.483	19.795	0

TABELA Cc01 - INFORMAÇÕES SOBRE COLETA DE RESÍDUOS SÓLIDOS DA CONSTRUÇÃO CIVIL

ANO DE
REFERÊNCIA
2009

Município		Serviço executado pela Prefeitura		Existência de empresa especializada	Existência de serviço de coleta de RCD feita por autônomos		Quantidade coletada		
Código	Nome/UF	Existência	Cobrança		Com caminhões tipo basculantes ou carroceria	Com carroças ou outro tipo de veículo de pequena capacidade	Pref. ou contratado por ela	Caçambeiros e autônomos contratados pelo gerador	Próprio gerador
							t	t	t
Região Sudeste		Co027	Cc010	Co028	Cc017	Cc018	Cc013	Cc014	Cc015
353330	Nova Luzitânia/SP	Sim	Não	Não	Não	Não	1.200		0
353340	Nova Odessa/SP	Sim	Sim	Sim	Sim	Sim	120		
320390	Nova Venécia/ES	Sim	Não	Não	Não	Não	14.040		14.040
353325	Novais/SP	Sim	Não	Não	Não	Não	20		20
314530	Novo Cruzeiro/MG	Sim	Não	Não	Não	Não	4.500		4.500
353350	Novo Horizonte/SP	Não		Sim	Sim	Sim			
353360	Nuporanga/SP				Sim			2	
314550	Olimpio Noronha/MG	Sim	Não	Não	Não	Não	960		0
314570	Oliveira Fortes/MG	Sim	Não	Não	Não	Não			0
353400	Onda Verde/SP	Sim	Não	Não	Não	Não	100		0
353420	Orindiúva/SP	Sim		Não	Não	Sim	141	0	0
314587	Orizânia/MG	Sim	Não	Não	Sim	Sim			
353430	Orlândia/SP	Não		Sim	Sim	Não			
353440	Osasco/SP	Não		Sim	Não	Não			
353470	Ourinhos/SP	Não		Sim	Sim	Não		37.440	156
314590	Ouro Branco/MG	Não		Sim	Não	Não		9.504	0
314610	Ouro Preto/MG	Não		Sim	Sim	Sim			
314655	Pai Pedro/MG	Sim	Não	Não	Não	Sim	2	0	0
314650	Pains/MG	Sim	Sim	Não	Não	Sim	800	0	0
353510	Palmares Paulista/SP	Sim	Não	Não	Não	Não	1.168		0
353520	Palmeira d'Oeste/SP	Sim	Sim	Não	Não	Não	180		0
353530	Palmital/SP	Sim	Sim	Sim	Não	Não	98	480	
314690	Papagaio/MG	Sim	Sim	Sim	Não	Sim			
314710	Pará de Minas/MG	Não		Sim	Sim	Sim			
353550	Paraguaçu Paulista/SP	Sim	Não	Sim	Não	Sim	2.160		
353560	Paraibuna/SP	Não		Não	Sim	Não			
314730	Paraisópolis/MG	Sim	Não	Sim	Sim	Não	5.649	4.536	
353590	Paranapuã/SP	Sim	Não	Não	Não	Não	96		96
353610	Pardinho/SP	Sim	Não	Não	Não	Sim	576	0	576
353620	Pariquera-Açu/SP	Não		Sim	Não	Não		60	
353625	Parisi/SP	Sim	Não	Não	Não	Não	320		320
314790	Passos/MG	Não		Sim	Sim	Sim			
314820	Patrocínio do Muriaé/MG	Sim	Não	Não	Não	Não	480		0
330385	Paty do Alferes/RJ	Não		Não	Não	Não			0
353640	Paulicéia/SP	Sim	Não	Não	Não	Não			
314840	Paulistas/MG	Sim	Não	Não	Não	Não			
353660	Paulo de Faria/SP	Sim	Não	Não	Não	Não	210.000		210.000
314850	Pavão/MG	Sim	Não	Não	Não	Sim	5		
314860	Pecanha/MG	Não		Não	Sim	Não			

TABELA Cc01 - INFORMAÇÕES SOBRE COLETA DE RESÍDUOS SÓLIDOS DA CONSTRUÇÃO CIVIL

ANO DE
REFERÊNCIA
2009

Município		Serviço executado pela Prefeitura		Existência de empresa especializada	Existência de serviço de coleta de RCD feita por autônomos		Quantidade coletada		
Código	Nome/UF	Existência	Cobrança		Com caminhões tipo basculantes ou carroceria	Com carroças ou outro tipo de veículo de pequena capacidade	Pref. ou contratado por ela	Caçambeiros e autônomos contratados pelo gerador	Próprio gerador
							t	t	t
Região Sudeste		Co027	Cc010	Co028	Cc017	Cc018	Cc013	Cc014	Cc015
353670	Pederneiras/SP	Sim	Não	Sim	Sim	Sim	288	1.152	0
314875	Pedra Bonita/MG	Sim	Não	Não	Não	Não	192		192
314910	Pedralva/MG	Sim	Sim	Não	Não	Não	500		
353710	Pedreira/SP	Não		Sim	Sim	Não		50	
314930	Pedro Leopoldo/MG	Sim	Não	Sim	Não	Não	14.400	3.600	0
353730	Penápolis/SP	Sim	Não	Sim	Não	Sim	11.804	3.290	0
314950	Pequeri/MG	Sim	Não	Não	Não	Não	244		0
353740	Pereira Barreto/SP	Não		Sim	Sim	Sim		1.000	1.000
353760	Peruibe/SP	Não		Sim	Não	Não		4.800	0
330390	Petrópolis/RJ	Sim	Não	Sim	Sim	Não	45.380	13.614	0
353770	Piacatu/SP	Sim	Sim	Não	Não	Não	25		0
315015	Piedade de Caratinga/MG	Sim	Não	Não	Não	Não	50.000		0
315050	Pimenta/MG	Sim	Não	Não	Não	Não	1.800		1.800
353800	Pindamonhangaba/SP	Sim	Não	Sim	Sim	Sim	120	20	
330395	Pinheiral/RJ	Sim	Sim	Não	Não	Não	600		600
353860	Piracaia/SP	Sim	Sim	Sim	Sim	Não	30	0	0
315060	Piracema/MG	Sim	Não	Não	Sim	Não	500	0	0
353870	Piracicaba/SP	Sim	Não	Sim	Sim	Sim	0	0	0
330400	Pirai/RJ	Sim	Não	Não	Sim	Não			
353880	Piraju/SP	Sim	Não	Sim	Sim	Sim	8.064	2.304	0
315070	Pirajuba/MG	Sim	Não	Não	Não	Não			
353900	Pirangi/SP	Sim	Sim	Não	Não	Não	1.080		
315120	Pirapora/MG	Não		Sim	Sim	Sim		13.680	
353930	Pirassununga/SP	Não		Sim	Não	Sim			
353950	Pitangueiras/SP	Não		Sim	Não	Não		3.000	
320420	Piúma/ES	Sim	Não	Não	Sim	Não	10.000	2.400	
315150	Piumhi/MG	Sim	Não	Sim	Sim	Sim	300.000	600.000	
353970	Platina/SP	Não		Não	Não	Não			
353980	Poa/SP	Não			Sim	Sim			
315180	Poços de Caldas/MG	Não		Sim	Sim	Sim			
315190	Pocrane/MG	Sim	Não	Não	Não	Não	1.500		0
353990	Poloni/SP	Sim	Não	Não	Não	Não	6.240		
315200	Pompéu/MG	Sim	Não	Sim	Sim	Sim	3.200	1.600	0
354010	Pongai/SP	Sim	Não	Não	Não	Não	80		
354020	Pontal/SP	Sim	Não	Não	Sim	Sim	14.600		
320425	Ponto Belo/ES	Sim	Não	Não	Não	Não	960		960
354040	Populina/SP	Sim	Não	Não	Não	Não	1.200		
354050	Porangaba/SP	Não		Não	Sim	Sim			
330410	Porciúncula/RJ	Sim	Não	Não	Não	Não	36.000		36.000

TABELA Cc01 - INFORMAÇÕES SOBRE COLETA DE RESÍDUOS SÓLIDOS DA CONSTRUÇÃO CIVIL

ANO DE
REFERÊNCIA
2009

Município		Serviço executado pela Prefeitura		Existência de empresa especializada	Existência de serviço de coleta de RCD feita por autônomos		Quantidade coletada		
Código	Nome/UF	Existência	Cobrança		Com caminhões tipo basculantes ou carroceria	Com carroças ou outro tipo de veículo de pequena capacidade	Pref. ou contratado por ela	Caçambeiros e autônomos contratados pelo gerador	Próprio gerador
							t	t	t
Região Sudeste		Co027	Cc010	Co028	Cc017	Cc018	Cc013	Cc014	Cc015
315220	Porteirinha/MG	Sim	Não	Não	Não	Não	8.640		8.640
354060	Porto Feliz/SP	Não		Sim	Sim	Não		21.000	
315250	Pouso Alegre/MG	Não		Sim	Sim	Sim			
354100	Praia Grande/SP	Não		Sim	Sim	Sim			
354130	Presidente Epitácio/SP	Não		Sim	Sim	Sim		7.992	1.000
354140	Presidente Prudente/SP	Não		Sim	Sim	Sim		112.000	0
354150	Presidente Venceslau/SP	Não		Sim	Sim	Sim		3.800	
354165	Quadra/SP	Sim	Não	Não	Não	Não	1.000		1.000
354190	Queluz/SP	Sim	Não	Não	Sim	Não	4.224		
315380	Queluzito/MG	Sim	Não	Não	Não	Não	8		1
354200	Quintana/SP	Sim	Não	Não	Não	Não	2		
354210	Rafard/SP	Sim	Não	Sim	Sim	Não	300	200	0
315400	Raul Soares/MG	Não		Sim	Não	Não		2.016	0
354230	Redenção da Serra/SP	Sim	Não	Não	Não	Não	10		10
315420	Resende Costa/MG	Sim	Não	Não	Sim	Sim	1.200	1.800	0
330420	Resende/RJ	Sim	Não	Sim	Sim	Sim			
315430	Resplendor/MG	Sim	Não	Não	Sim	Sim			
315440	Ressaquinha/MG	Sim	Não	Não	Não	Não	3.000		3.000
354280	Ribeira/SP	Sim	Não	Não	Não	Não	24		0
354290	Ribeirão Bonito/SP	Não		Sim	Não	Não			
354325	Ribeirão Grande/SP	Não		Não	Sim	Sim			
354330	Ribeirão Pires/SP	Sim	Sim	Sim	Sim	Não	2.000	410	
354340	Ribeirão Preto/SP	Sim	Sim	Sim	Sim	Sim	100.000	400.000	0
354370	Rincão/SP	Não		Sim	Não	Não		90	0
320435	Rio Bananal/ES	Sim	Não	Não	Não	Não	780		0
330430	Rio Bonito/RJ	Não			Não	Sim		20	20
354390	Rio Claro/SP	Sim	Não	Sim	Sim	Sim	150	80.640	200
330450	Rio das Flores/RJ	Sim	Não	Não	Não	Não	720		
330455	Rio de Janeiro/RJ	Sim	Não	Sim	Sim	Sim	112.222	559.841	0
315510	Rio do Prado/MG	Sim	Não	Não	Não	Não			
315500	Rio Doce/MG	Sim	Não	Não	Não	Não	300		0
315530	Rio Manso/MG	Sim	Não	Não	Não	Não	72		72
320440	Rio Novo do Sul/ES	Sim	Não	Não	Não	Não	165		165
315580	Rio Pomba/MG	Sim	Não	Não	Não	Sim			
354420	Riolândia/SP	Sim	Não	Não	Não	Não	4.320		4.320
354350	Riversul/SP	Não		Não	Não	Não			
315630	Rodeiro/MG	Sim	Não	Não	Não	Não	2.400		
315645	Rosário da Limeira/MG	Sim	Não	Não	Não	Não	120		0
354430	Roseira/SP	Sim	Não	Não	Não	Não	60		60

TABELA Cc01 - INFORMAÇÕES SOBRE COLETA DE RESÍDUOS SÓLIDOS DA CONSTRUÇÃO CIVIL

ANO DE
REFERÊNCIA
2009

Município		Serviço executado pela Prefeitura		Existência de empresa especializada	Existência de serviço de coleta de RCD feita por autônomos		Quantidade coletada		
Código	Nome/UF	Existência	Cobrança		Com caminhões tipo basculantes ou carroceria	Com carroças ou outro tipo de veículo de pequena capacidade	Pref. ou contratado por ela	Caçambeiros e autônomos contratados pelo gerador	Próprio gerador
							t	t	t
Região Sudeste		Co027	Cc010	Co028	Cc017	Cc018	Cc013	Cc014	Cc015
315670	Sabará/MG	Sim							
354470	Sagres/SP	Sim	Não	Não	Não	Não	900		900
315700	Salinas/MG	Não		Não	Não	Sim			
315710	Salto da Divisa/MG	Sim	Não	Não	Não	Não	98		0
354530	Salto de Pirapora/SP	Não			Sim	Não		12.000	
354520	Salto/SP	Não		Sim	Sim	Sim		0	0
354560	Santa Adélia/SP	Sim	Não	Não	Não	Não	7.000		0
354580	Santa Bárbara d'Oeste/SP	Sim	Não	Sim	Sim	Sim	16.200	0	0
315720	Santa Bárbara/MG	Sim	Não	Não	Não	Não	28		
354600	Santa Branca/SP	Não		Não	Não	Não			
354610	Santa Clara d'Oeste/SP	Sim	Não	Não	Não	Não	180		
354620	Santa Cruz da Conceição/SP	Não		Sim	Não	Não			1.000
354630	Santa Cruz das Palmeiras/SP	Sim	Não	Sim	Não	Sim	0	780	0
315750	Santa Efigênia de Minas/MG	Sim	Não	Não	Não	Não			
354650	Santa Ernestina/SP	Sim	Não	Não	Não	Não	5		
354660	Santa Fé do Sul/SP			Sim	Não	Não			
315765	Santa Helena de Minas/MG	Sim	Não	Sim	Sim	Não	240	100	10
354680	Santa Isabel/SP	Não		Sim	Sim	Não			
315770	Santa Juliana/MG	Sim	Não	Não	Não	Não	225		225
354690	Santa Lúcia/SP	Sim	Não	Sim	Não	Não	0	0	0
315780	Santa Luzia/MG	Sim	Não	Sim	Não	Sim	41.472	2.592	0
354700	Santa Maria da Serra/SP	Sim	Não	Não	Não	Não	1.200		1.200
330460	Santa Maria Madalena/RJ	Sim	Não	Não	Não	Não	840		0
354710	Santa Mercedes/SP	Sim	Não	Não	Não	Não	2.504		0
315935	Santa Rita de Minas/MG	Sim	Não	Não	Não	Não	5.475		5.475
315960	Santa Rita do Sapucaí/MG	Sim	Não	Sim	Sim	Sim	2.770	4.820	100
354740	Santa Rita d'Oeste/SP	Sim	Não	Não	Não	Não	290		290
354720	Santana da Ponte Pensa/SP	Sim	Não	Não	Não	Não	124		124
354730	Santana de Parnaíba/SP	Não		Sim	Não	Não			
315880	Santana do Jacaré/MG	Sim	Não	Não	Não	Não	288	0	0
354770	Santo Anastácio/SP	Não		Sim	Sim	Sim			
354780	Santo André/SP	Sim	Não	Sim	Não	Não	58.956	0	0
354790	Santo Antônio da Alegria/SP	Sim	Sim	Não	Não	Não	120		30
354805	Santo Antônio do Aracanguá/SP	Sim	Não	Não	Não	Não			
354810	Santo Antônio do Jardim/SP	Sim	Não	Não	Não	Não	1.500		1.500
354820	Santo Antônio do Pinhal/SP	Sim	Sim	Não	Não	Não			
316060	Santo Hipólito/MG	Sim	Não	Não	Sim	Não	70		
354840	Santópolis do Aguapeí/SP	Sim	Não	Não	Não	Não	2.880		288
354850	Santos/SP	Não		Sim	Sim	Sim		17.397	

TABELA Cc01 - INFORMAÇÕES SOBRE COLETA DE RESÍDUOS SÓLIDOS DA CONSTRUÇÃO CIVIL

ANO DE
REFERÊNCIA
2009

Município		Serviço executado pela Prefeitura		Existência de empresa especializada	Existência de serviço de coleta de RCD feita por autônomos		Quantidade coletada		
Código	Nome/UF	Existência	Cobrança		Com caminhões tipo basculantes ou carroceria	Com carroças ou outro tipo de veículo de pequena capacidade	Pref. ou contratado por ela	Caçambeiros e autônomos contratados pelo gerador	Próprio gerador
							t	t	t
Região Sudeste		Co027	Cc010	Co028	Cc017	Cc018	Cc013	Cc014	Cc015
354870	São Bernardo do Campo/SP	Sim	Não	Sim	Sim	Sim	82.450		
354880	São Caetano do Sul/SP	Não		Sim	Sim	Não			
354890	São Carlos/SP	Não		Sim	Sim	Sim		18.000	
316105	São Félix de Minas/MG	Sim	Não	Não	Não	Não	483		0
316140	São Francisco do Glória/MG	Sim	Sim	Não	Não	Não	500		1.000
316110	São Francisco/MG	Não		Sim	Sim	Sim		180	0
320470	São Gabriel da Palha/ES								
316160	São Geraldo da Piedade/MG	Sim	Sim	Não	Sim	Sim	2	1	1
316165	São Geraldo do Baixo/MG	Não		Não	Não	Não			0
316170	São Gonçalo do Abaeté/MG	Sim	Não	Não	Não	Não	52		
316180	São Gonçalo do Pará/MG	Sim	Não	Sim	Sim	Sim	570	360	260
330490	São Gonçalo/RJ	Não		Não	Sim	Não		610	
316210	São Gotardo/MG	Sim					2.160.000		
354910	São João da Boa Vista/SP	Não		Sim	Sim	Sim		46.800	0
316230	São João da Mata/MG	Sim	Não	Não	Não	Não	15.000		
354925	São João de Iracema/SP	Sim	Não	Não	Não	Não	210		210
330510	São João de Meriti/RJ	Sim	Não	Não	Sim	Sim	70.000	0	0
316250	São João del Rei/MG	Não		Sim	Sim	Sim			
316265	São João do Pacuí/MG	Sim	Não	Sim	Sim	Não	100	100	
316280	São João Evangelista/MG	Sim	Não	Sim	Não	Não	1.275		1.275
316292	São Joaquim de Bicas/MG	Não		Sim	Não	Não		0	0
316295	São José da Lapa/MG	Sim	Não	Sim	Sim	Não	8.400	0	0
330513	São José de Ubá/RJ	Sim	Não	Sim	Não	Não	72	0	0
316330	São José do Divino/MG	Sim	Não	Não	Não	Não	1.680		0
316340	São José do Goiabal/MG	Sim	Não	Não	Não	Não	100		0
316350	São José do Jacuri/MG	Sim	Não	Não	Não	Não	280		280
354970	São José do Rio Pardo/SP	Sim	Não	Sim	Não	Não	240	480	
354980	São José do Rio Preto/SP	Não		Sim	Sim	Sim		215.000	30.000
354990	São José dos Campos/SP	Sim	Não	Sim	Não	Sim	36	165	106
316370	São Lourenço/MG	Não		Sim	Sim	Não			
355000	São Luís do Paraitinga/SP	Não		Sim	Não	Não		50	0
316380	São Miguel do Anta/MG	Sim	Não	Não	Não	Não	2.520		2.520
355030	São Paulo/SP	Sim	Não	Sim	Não	Não	864.148	1.033.202	0
330520	São Pedro da Aldeia/RJ	Sim	Não	Sim	Sim	Não	0	20.000	20.000
316390	São Pedro da União/MG	Sim	Não	Não	Não	Não	2.400		
355050	São Pedro do Turvo/SP	Sim	Não	Não	Não	Não	576		576
355040	São Pedro/SP	Não		Sim	Não	Não			
320495	São Roque do Canaã/ES	Sim	Não	Não	Não	Não	150		50
355080	São Sebastião da Gramma/SP	Não		Sim	Não	Não		1.620	

TABELA Cc01 - INFORMAÇÕES SOBRE COLETA DE RESÍDUOS SÓLIDOS DA CONSTRUÇÃO CIVIL

ANO DE
REFERÊNCIA
2009

Município		Serviço executado pela Prefeitura		Existência de empresa especializada	Existência de serviço de coleta de RCD feita por autônomos		Quantidade coletada		
Código	Nome/UF	Existência	Cobrança		Com caminhões tipo basculantes ou carroceria	Com carroças ou outro tipo de veículo de pequena capacidade	Pref. ou contratado por ela	Caçambeiros e autônomos contratados pelo gerador	Próprio gerador
							t	t	t
Região Sudeste		Co027	Cc010	Co028	Cc017	Cc018	Cc013	Cc014	Cc015
316450	São Sebastião do Maranhão/MG	Não		Não	Não	Não			
316470	São Sebastião do Paraíso/MG	Não		Sim	Sim	Sim			
316520	São Thomé das Letras/MG	Sim	Não	Sim	Sim	Sim	30	90	10
316500	São Tiago/MG	Não		Sim	Sim	Sim		480	48
355100	São Vicente/SP	Sim		Sim	Não	Não	2.061	365	2.426
316540	Sapucaí-Mirim/MG	Não		Sim	Sim	Sim		420	
316550	Sardoá/MG	Sim	Não	Não	Não	Não	160		160
316553	Sarzedo/MG	Sim	Sim	Não	Não	Não	1.800		0
316560	Senador Cortes/MG	Sim	Não	Não	Não	Não			0
316570	Senador Firmino/MG	Sim	Não	Não	Não	Não			
316600	Senhora de Oliveira/MG	Sim	Não	Não	Sim	Não	1.000	0	0
316620	Senhora dos Remédios/MG	Sim	Não	Não	Não	Não	20		0
316640	Seritinga/MG	Sim	Não	Não	Não	Não			
330555	Seropédica/RJ	Não		Não	Não	Não			
320500	Serra/ES	Sim	Não	Sim	Sim	Sim			
355150	Serrana/SP	Não		Sim	Não	Não		36.000	
316690	Serrania/MG	Não		Sim	Sim	Sim			
316695	Serranópolis de Minas/MG	Não		Sim	Não	Sim			
316710	Serro/MG	Não		Sim	Sim	Não		7.200	
355170	Sertãozinho/SP	Não		Sim	Não	Não			
355180	Sete Barras/SP	Sim	Sim	Não	Não	Não	120		
316720	Sete Lagoas/MG	Não		Sim	Sim	Sim		86.400	
330560	Silva Jardim/RJ	Sim	Não	Não	Sim	Sim		60	
316740	Silvianópolis/MG	Sim	Não	Não	Não	Não	240		240
316750	Simão Pereira/MG	Sim	Sim	Não	Não	Não			
355210	Socorro/SP	Não		Sim	Não	Não		6.000	0
316780	Soledade de Minas/MG	Não		Não	Não	Sim			110
355220	Sorocaba/SP	Sim	Não	Sim	Sim	Não	50.256	275.000	0
355240	Sumaré/SP	Sim	Não	Sim	Sim	Não	7.000	700	300
355270	Tabatinga/SP	Não		Sim	Não	Não		0	0
355280	Taboão da Serra/SP	Sim	Não	Sim	Sim	Sim	60.000		50.000
355300	Taguai/SP	Sim	Não	Não	Não	Não	520		0
316800	Taiobeiras/MG	Sim	Sim	Sim	Sim	Não	1.650	280	0
355320	Taiúva/SP	Sim	Não	Não	Não	Não	2.160		
355340	Tanabi/SP	Sim	Não	Sim	Não	Não	0	3.900	0
316805	Taparuba/MG	Sim	Não	Não	Não	Não	37.467		
355350	Tapiraí/SP	Sim	Não	Não	Não	Não	144		0
355370	Taquaritinga/SP	Sim	Não	Sim	Sim	Sim	2.000	9.000	
355380	Taquarituba/SP	Sim	Não	Sim	Não	Não	1.300	1.920	0

TABELA Cc01 - INFORMAÇÕES SOBRE COLETA DE RESÍDUOS SÓLIDOS DA CONSTRUÇÃO CIVIL

ANO DE
REFERÊNCIA
2009

Município		Serviço executado pela Prefeitura		Existência de empresa especializada	Existência de serviço de coleta de RCD feita por autônomos		Quantidade coletada		
Código	Nome/UF	Existência	Cobrança		Com caminhões tipo basculantes ou carroceria	Com carroças ou outro tipo de veículo de pequena capacidade	Pref. ou contratado por ela	Caçambeiros e autônomos contratados pelo gerador	Próprio gerador
							t	t	t
Região Sudeste		Co027	Cc010	Co028	Cc017	Cc018	Cc013	Cc014	Cc015
355395	Tarumã/SP	Sim	Não	Não	Não	Não	605		0
355400	Tatui/SP	Não		Sim	Sim	Sim			
355410	Taubaté/SP	Sim	Não	Sim	Sim	Sim	74.880	112.320	0
316860	Teófilo Otoni/MG	Não		Não	Não	Não			
330580	Teresópolis/RJ			Sim	Sim				
355440	Terra Roxa/SP	Sim	Não	Não	Não	Não	150		
355450	Tietê/SP	Não		Sim	Não	Não			
355460	Timburi/SP	Sim	Não	Não	Não	Não	192		0
316900	Tocantins/MG	Sim	Não	Sim	Sim	Sim			
355465	Torre de Pedra/SP	Sim	Não	Não	Não	Não	48		
355475	Trabiju/SP	Sim	Não	Não	Não	Não	240		240
355480	Tremembé/SP	Não		Sim	Não	Sim		2	0
316930	Três Corações/MG	Sim	Não	Sim	Sim	Sim	1.200		
355490	Três Fronteiras/SP	Sim	Não	Não	Não	Não	600		
316935	Três Marias/MG	Sim	Não	Sim	Não	Não	180	220	
316940	Três Pontas/MG	Sim	Não	Sim	Sim	Sim	10	20	
316950	Tumiritinga/MG	Sim	Não	Não	Sim	Sim	240	12	1
355500	Tupã/SP	Não		Sim	Sim	Sim		40.000	0
355520	Turiúba/SP	Sim	Não	Não	Não	Não	600		600
355530	Turmalina/SP	Sim	Não	Não	Não	Não	548		0
316990	Ubaí/MG	Não		Sim	Sim	Sim			
317000	Ubaí/MG	Sim	Não	Não	Sim	Sim			
317010	Uberaba/MG	Não		Não	Sim	Não			
317020	Uberlândia/MG	Sim	Não	Sim	Sim	Sim	232.716		
355550	Ubirajara/SP	Sim	Não	Não	Não	Não	192		
317040	Unai/MG	Não		Sim	Sim	Sim			
317043	União de Minas/MG	Sim	Não	Não	Não	Não	50		50
355580	Urânia/SP	Sim	Não	Não	Não	Não	5.000		0
317047	Uruana de Minas/MG	Sim	Não	Não	Não	Não	300		10
355600	Urupês/SP	Não		Sim	Não	Não			
355620	Valinhos/SP	Sim	Não	Sim	Não	Não	1.300	17	
317060	Vargem Bonita/MG	Sim	Não	Não	Não	Não	400		
355640	Vargem Grande do Sul/SP	Sim	Não	Sim	Sim	Sim	2.000	0	0
355645	Vargem Grande Paulista/SP	Não		Sim	Sim	Não			
317070	Varginha/MG	Não		Sim	Sim	Não		10.920	
317075	Varjão de Minas/MG	Sim	Não	Não	Não	Não	2.920		
355650	Várzea Paulista/SP	Não		Sim	Não	Não			0
317090	Varzelândia/MG	Sim	Não	Não	Sim	Sim	30	10	10
317100	Vazante/MG	Sim	Não	Sim	Sim	Sim	180.000		

TABELA Cc01 - INFORMAÇÕES SOBRE COLETA DE RESÍDUOS SÓLIDOS DA CONSTRUÇÃO CIVIL

ANO DE
REFERÊNCIA
2009

Município		Serviço executado pela Prefeitura		Existência de empresa especializada	Existência de serviço de coleta de RCD feita por autônomos		Quantidade coletada		
Código	Nome/UF	Existência	Cobrança		Com caminhões tipo basculantes ou carroceria	Com carroças ou outro tipo de veículo de pequena capacidade	Pref. ou contratado por ela	Caçambeiros e autônomos contratados pelo gerador	Próprio gerador
							t	t	t
Região Sudeste		Co027	Cc010	Co028	Cc017	Cc018	Cc013	Cc014	Cc015
320506	Venda Nova do Imigrante/ES	Sim		Não	Não	Não	5.000		5.000
320517	Vila Valério/ES	Sim	Não	Não	Não	Não	120		0
320520	Vila Velha/ES	Não		Sim	Sim	Sim			
355670	Vinhedo/SP	Sim	Sim	Sim	Sim	Não	7.200	9.600	
355680	Viradouro/SP	Não		Sim	Sim	Não		5.800	
317180	Virginópolis/MG	Sim	Não	Não	Não	Não	0		0
317200	Visconde do Rio Branco/MG	Não		Sim	Não	Não		450	0
320530	Vitória/ES	Sim	Não	Sim	Não	Sim	108.426		
330630	Volta Redonda/RJ	Sim	Não	Sim		Não	15.770	0	0
355700	Votorantim/SP	Sim	Não	Sim	Sim	Sim	0	100	0
355710	Votuporanga/SP	Não		Sim	Não	Sim		24	0

TABELA Va01
INFORMAÇÕES SOBRE SERVIÇOS DE VARRIÇÃO

TABELA Va01 - INFORMAÇÕES SOBRE SERVIÇOS DE VARRIÇÃO

ANO DE
REFERÊNCIA
2009

Município	Extensão de Sarjeta varrida			Quantidade de varredores		Serviço terceirizado	Ocorrência de Varrição mecanizada	
	Público	Privado	Total	Público	Privado	Valor contratual		
	Km	Km	Km	Km	Km	R\$/Km		
Código	Nome/UF							
Região Sudeste								
310010	Abadia dos Dourados/MG	1	1	2			Não	
310030	Abre Campo/MG	1.800	0	1.800	18	0	Não	
310040	Acaiaca/MG	700	0	700	5	0	0,00	Não
350010	Adamantina/SP							
350020	Adolfo/SP	1.200	0	1.200	3	0	15,00	Não
310070	Água Comprida/MG	10	0	10	6	0	0,00	Não
320016	Água Doce do Norte/ES	1.944	0	1.944	30	0		Não
350040	Águas da Prata/SP				11	0		Não
350050	Águas de Lindóia/SP	7.000	0	7.000	15			Não
350055	Águas de Santa Bárbara/SP	3.650	0	3.650	4	0	0,00	Não
350060	Águas de São Pedro/SP	528	0	528	3	0	0,00	Não
310120	Aiuruoca/MG	1.200	0	1.200				Não
350110	Alto Alegre/SP				4	0		Não
320035	Alto Rio Novo/ES	31.920			34			Não
350115	Aluminio/SP	0	87	87		19	45,00	Não
350120	Álvares Florence/SP				9	0		Não
350160	Americana/SP	49.680	0	49.680	167	0		Sim
350170	Américo Brasiliense/SP	1.409	0	1.409	9	0	0,00	Não
350180	Américo de Campos/SP	15.000	0	15.000	6			Não
350190	Amparo/SP	39.000			70			Não
310260	Andradas/MG	1.360	0	1.360	28	0		Não
350220	Angatuba/SP	3.906		3.906	8	0		Não
330010	Angra dos Reis/RJ	0	171.913	171.913		200	56,09	Não
350230	Anhembi/SP	1.580	0	1.580	5	0		Não
310290	Antônio Carlos/MG	1.440	0	1.440	8	0		Não
310310	Antônio Prado de Minas/MG	6	0	6				Não
350260	Aparecida d'Oeste/SP	1.440	0	1.440	3	0	0,00	Não
350270	Apiai/SP	84.000			0	0		Não
350280	Araçatuba/SP		18.000		0	16	40,00	Não
320060	Aracruz/ES	0	125.798	125.798		224	30,00	Sim
310350	Araguari/MG	0	48.000	48.000	0	31	38,00	Não
350315	Arapeí/SP	1.400	0	1.400	4	0		Não
310380	Arapuá/MG	10	0	10			0,00	Não
350330	Araras/SP	12.000						Não
350335	Arco-Iris/SP	1.116			4			Não
330023	Armação dos Búzios/RJ	0	4	4			64.425,66	Não
350400	Assis/SP	27.750	0	27.750	50	0		Não
350410	Atibaia/SP	26.640	0	26.640				Não
350430	Avaí/SP	1.200			4			Não

TABELA Va01 - INFORMAÇÕES SOBRE SERVIÇOS DE VARRIÇÃO

ANO DE
REFERÊNCIA
2009

Município	Extensão de Sarjeta varrida			Quantidade de varredores		Serviço terceirizado	Ocorrência de Varrição mecanizada	
	Público	Privado	Total	Público	Privado	Valor contratual		
	Km	Km	Km	Km	Km	R\$/Km		
Código Nome/UF	Va010	Va011	Va039	Va007	Va008	Va020	Va016	
Região Sudeste								
350440 Avanhadava/SP	5.040	0	5.040	0	0	0,00	Não	
350460 Bady Bassitt/SP	42	0	42				Não	
310490 Baependi/MG	18.000	0	18.000	10	0		Não	
320080 Baixo Guandu/ES	0	17.200	17.200	0	68	1.402.830,00	Não	
350470 Balbinos/SP	1.728	0	1.728				Não	
350500 Barão de Antonina/SP	480	0	480	10	0	0,00	Não	
310550 Barão de Monte Alto/MG	182.000	0	182.000	25	0		Não	
310560 Barbacena/MG	10.800	8.400	19.200	30	34	69,50	Não	
350510 Barbosa/SP	240	0	240	1	0		Não	
350520 Bariri/SP		240		1	7		Não	
350530 Barra Bonita/SP	432.000	0	432.000	6	0		Não	
350535 Barra do Chapéu/SP	2.500	0	2.500	2			Não	
330030 Barra do Pirai/RJ	37.440	0	37.440	56	0		Não	
350540 Barra do Turvo/SP		0					Não	
310570 Barra Longa/MG	4.500	0	4.500	2	0	0,00	Não	
330040 Barra Mansa/RJ	0	18.000	18.000	1	42	37,66	Não	
350570 Barueri/SP	0	67.200	67.200	0	80	59,93	Sim	
350580 Bastos/SP	500	0	500	6			Não	
350600 Bauru/SP	21.582	0	21.582	27	0		Não	
310600 Bela Vista de Minas/MG	1.500			9			Não	
310610 Belmiro Braga/MG				7	0		Não	
310620 Belo Horizonte/MG	22.548	517.067	539.615	257	1.374	83,67	Não	
350620 Bento de Abreu/SP	2.000	0	2.000	11			Não	
310650 Berilo/MG	750	0	750				Não	
350630 Bernardino de Campos/SP	2.700	0	2.700	10	0	0,00	Não	
310670 Betim/MG	0	61.200	61.200		130	78,62	Não	
310690 Bicas/MG				10	0		Não	
350640 Bilac/SP	1.000	0	1.000	4	0		Não	
350650 Birigui/SP	32.850			45			Sim	
310710 Boa Esperança/MG	4.800	0	4.800	34	0	0,00	Não	
350680 Bocaina/SP	3	0	3	20	0		Sim	
350690 Bofete/SP	11.040	0	11.040	4	0		Não	
350700 Boituva/SP		5		36	0		Não	
330060 Bom Jesus do Itabapoana/RJ	1	1	2	36	80	143.780,00	Não	
310790 Bom Repouso/MG	1.260	0	1.260	8	0		Não	
310810 Bonfim/MG	480	0	480			0,00	Não	
310825 Bonito de Minas/MG	12	0	12				Não	
350730 Boracéia/SP	2.640	0	2.640			0,00	Não	
350745 Borebi/SP	2.880	0	2.880	3	0		Não	

TABELA Va01 - INFORMAÇÕES SOBRE SERVIÇOS DE VARRIÇÃO

ANO DE
REFERÊNCIA
2009

Município	Extensão de Sarjeta varrida			Quantidade de varredores		Serviço terceirizado	Ocorrência de Varrição mecanizada	
	Público	Privado	Total	Público	Privado	Valor contratual		
	Km	Km	Km	Km	Km	R\$/Km		
Código Nome/UF	Va010	Va011	Va039	Va007	Va008	Va020	Va016	
Região Sudeste								
310840 Botelhos/MG	6.886	0	6.886	22	0		Não	
350750 Botucatu/SP	0	18.000	18.000	0	23	38,64	Não	
310860 Brasília de Minas/MG	5.616	0	5.616	29	0		Não	
310890 Brasópolis/MG	250	0	250	12			Não	
350775 Brejo Alegre/SP	3.432	0	3.432	17	0		Não	
310920 Buenópolis/MG	4.000	0	4.000	5		0,00	Não	
350800 Buri/SP	1.200	0	1.200			0,00	Não	
350810 Buritama/SP	0	16.800	16.800	0	17	8.199,99	Não	
310930 Buritis/MG	1.252	0	1.252	18			Não	
310940 Buritizeiro/MG				4	10		Não	
330070 Cabo Frio/RJ	0	500	500	0	700	80,00	Não	
310950 Cabo Verde/MG							Não	
350840 Cabreúva/SP							Não	
350850 Caçapava/SP	1.000	4.000	5.000	24	40	26,67	Não	
310960 Cachoeira da Prata/MG	5	0	5				Não	
310970 Cachoeira de Minas/MG	3	0	3			0,00	Não	
350870 Caconde/SP	40	0	40			0,00	Não	
311000 Caeté/MG	1.096	0	1.096	11	0		Não	
311010 Caiana/MG	200	0	200	1	0		Não	
350920 Cajamar/SP	30.210			56	0		Não	
350925 Cajati/SP		3.684		0	9	40,00	Não	
350940 Cajuru/SP	7.200	0	7.200	14	0		Não	
330090 Cambuci/RJ	4.320	0	4.320				Não	
350950 Campinas/SP	0	147.309	147.309	0	400	63,29	Não	
311140 Campo Florido/MG	2.534	0	2.534	12			Não	
350960 Campo Limpo Paulista/SP	0	39.012	39.012	0	28	46,00	Não	
311150 Campos Altos/MG	19.800			9	0		Não	
330100 Campos dos Goytacazes/RJ	0	168.000	168.000		332		Sim	
311190 Cana Verde/MG	10	0	10	3	0	0,00	Não	
351000 Cândido Mota/SP	15.000	0	15.000	24	0		Não	
311205 Cantagalo/MG	2.184	0	2.184	8		0,00	Não	
330110 Cantagalo/RJ								
351020 Capão Bonito/SP	360	0	360				Não	
311210 Caparaó/MG	907	0	907	5	0		Não	
351030 Capela do Alto/SP	0	0	0	17	0		Não	
311250 Capim Branco/MG	0	0	0				Não	
311260 Capinópolis/MG	114	0	114	30	0		Não	
311265 Capitão Andrade/MG	12	0	12	23		0,00	Não	
311270 Capitão Enéas/MG	5.000	0	5.000	13	0		Não	

TABELA Va01 - INFORMAÇÕES SOBRE SERVIÇOS DE VARRIÇÃO

ANO DE
REFERÊNCIA
2009

Município	Extensão de Sarjeta varrida			Quantidade de varredores		Serviço terceirizado	Ocorrência de Varrição mecanizada	
	Público	Privado	Total	Público	Privado	Valor contratual		
	Km	Km	Km	Km	Km	R\$/Km		
Código	Nome/UF							
Região Sudeste								
	Va010	Va011	Va039	Va007	Va008	Va020	Va016	
311300	Carai/MG	8.200	0	8.200	34	0		Não
311350	Carbonita/MG	2.504	0	2.504	14	0		Não
351070	Cardoso/SP	7.412	0	7.412	27	0	0,00	Não
311370	Carlos Chagas/MG	1.776	9.776	11.552	8	12	3,73	Não
311390	Carmo da Cachoeira/MG	9						Não
311410	Carmo de Minas/MG	7.200			24	0		Não
311440	Carmo do Rio Claro/MG	1.878	0	1.878	3	0		Não
311460	Carrancas/MG	2.000	0	2.000	8	0		Não
311470	Carvalhópolis/MG							Não
351080	Casa Branca/SP	5						Não
351090	Cássia dos Coqueiros/SP	20.000	0	20.000	3	0		Não
311510	Cássia/MG	18.000	0	18.000	24	0	0,00	Não
320140	Castelo/ES	90	0	90			0,00	Não
351110	Catanduva/SP		50.086		0	66	23,91	Não
311540	Catas Altas da Noruega/MG	96	0	96	2	0		Não
311535	Catas Altas/MG	50	0	50	20			Não
351120	Catiguá/SP	15.120	15.120	30.240	1	1		Não
311547	Catuti/MG	96	0	96	12	0		Não
351150	Cerquilha/SP	44.616	0	44.616	70			Não
351160	Cesário Lange/SP	2.520	0	2.520			0,00	Não
351170	Charqueada/SP	64.000	0	64.000	4	0		Não
311630	Cipotânea/MG	3.240	0	3.240	18	0		Não
320150	Colatina/ES	15.637	0	15.637	224	0		Não
351200	Colina/SP				46			Não
311690	Comendador Gomes/MG	1.664	0	1.664				Não
330095	Comendador Levy Gasparian/RJ	92.000	0	92.000	12	0	0,00	Não
311520	Conceição da Barra de Minas/MG	960	0	960	5	0		Não
320160	Conceição da Barra/ES	7.200	0	7.200	40			Não
311740	Conceição de Ipanema/MG	12.600	0	12.600	13			Não
330140	Conceição de Macabu/RJ	22	0	22	20	0		Não
311787	Confins/MG	4.356	0	4.356	11	0		Não
311790	Congonhal/MG	11.268	0	11.268	12	0		Não
311800	Congonhas/MG		2.930		16	38		Não
311820	Conquista/MG				12	0		Não
311830	Conselheiro Lafaiete/MG	0	21.840	21.840	0	30	21,41	Não
311850	Consolação/MG	2	0	2	2		0,00	Não
311860	Contagem/MG	0	106.184	106.184	0	209	56,91	Não
311870	Coqueiral/MG							Não
330150	Cordeiro/RJ	0	14.520	14.520		46		Não

TABELA Va01 - INFORMAÇÕES SOBRE SERVIÇOS DE VARRIÇÃO

ANO DE
REFERÊNCIA
2009

Município	Extensão de Sarjeta varrida			Quantidade de varredores		Serviço terceirizado	Ocorrência de Varrição mecanizada	
	Público	Privado	Total	Público	Privado	Valor contratual		
	Km	Km	Km	Km	Km	R\$/Km		
Código Nome/UF	Va010	Va011	Va039	Va007	Va008	Va020	Va016	
Região Sudeste								
311900 Cordislândia/MG	864	0	864	5			Não	
311940 Coronel Fabriciano/MG	0	36.049	36.049	0	43	39,07	Não	
312000 Córrego Novo/MG	14	0	14	15	0	0,00	Não	
351270 Corumbatai/SP	157	0	157	7	0		Não	
351290 Cosmorama/SP							Não	
312050 Cristina/MG	2.600	0	2.600	5		0,00	Não	
351330 Cruzália/SP	0	20	20			6.385,92	Não	
351340 Cruzeiro/SP	5.400	0	5.400	26	0		Não	
312090 Curvelo/MG	2.800	0	2.800	65			Não	
312110 Delfim Moreira/MG	216	0	216	2		0,00	Não	
351370 Descalvado/SP				42	0		Não	
312130 Descoberto/MG	720	0	720	11	0		Não	
312140 Desterro de Entre Rios/MG	1.600	0	1.600	8	0		Não	
312150 Desterro do Melo/MG	1.800			4	0		Não	
351380 Diadema/SP	0	54.382	54.382	0	169	61,73	Não	
351385 Dirce Reis/SP	480	0	480	0	0	0,00	Não	
312220 Divinolândia de Minas/MG	3.285	0	3.285	6	0		Não	
351390 Divinolândia/SP				0	0		Não	
312230 Divinópolis/MG		25.000				64,07	Não	
312240 Divisa Nova/MG	5.634	0	5.634	9	0		Não	
351410 Dois Córregos/SP	3	3	6	6	6	5.500,00	Não	
351420 Dolcinópolis/SP	3.456.000			6			Não	
312250 Dom Cavati/MG	520	0	520	4	0		Não	
312290 Dona Eusébia/MG	11			9	0		Não	
312310 Dolores de Guanhaes/MG	312	0	312	7	0		Não	
312340 Doloresópolis/MG	0	800	800	0	1		Não	
351450 Duartina/SP	864			3	0		Não	
330170 Duque de Caxias/RJ				6	1.130			
351480 Eldorado/SP	100	0	100	9			Não	
351490 Elias Fausto/SP	50	0	50	17			Não	
312360 Elói Mendes/MG	35	0	35	14			Não	
351495 Embaúba/SP	21.000	0	21.000	5	0	0,00	Não	
351500 Embu/SP	36.000	1.800	37.800	5	0	68,80	Não	
351515 Engenheiro Coelho/SP	1.920	0	1.920	10	0	0,00	Não	
312385 Entre Folhas/MG	480	0	480	2	0		Não	
351519 Espírito Santo do Turvo/SP	3.756	0	3.756	6	0	0,00	Não	
312460 Estrela Dalva/MG							Não	
351530 Estrela do Norte/SP	3.168	0	3.168	5	0		Não	
351520 Estrela d'Oeste/SP	2.400	0	2.400	8	0		Não	

TABELA Va01 - INFORMAÇÕES SOBRE SERVIÇOS DE VARRIÇÃO

ANO DE
REFERÊNCIA
2009

Município	Extensão de Sarjeta varrida			Quantidade de varredores		Serviço terceirizado	Ocorrência de Varrição mecanizada	
	Público	Privado	Total	Público	Privado	Valor contratual		
	Km	Km	Km	Km	Km	R\$/Km		
Código Nome/UF	Va010	Va011	Va039	Va007	Va008	Va020	Va016	
Região Sudeste								
351560 Fernando Prestes/SP	0	0	0	0	0		Não	
351570 Ferraz de Vasconcelos/SP							Não	
351590 Floreal/SP	0	0	0	0	0	0,00	Não	
351600 Flórida Paulista/SP	54	0	54	10	0	0,00	Não	
351610 Florínia/SP	0	3.000	3.000	0	10	15.600,00	Não	
312610 Formiga/MG	21.600	0	21.600	30			Não	
312640 Fortuna de Minas/MG	2.160	0	2.160	4	0		Não	
351620 Franca/SP		137.388		5	123	37,06	Não	
312650 Francisco Badaró/MG	6			23	0		Não	
312675 Franciscópolis/MG	2.304	0	2.304	6	0		Não	
312695 Frei Lagonegro/MG	2.817	0	2.817	3	0		Não	
312705 Fronteira dos Vales/MG	0						Não	
312710 Frutal/MG	48.000	0	48.000	80	0		Não	
312733 Gameleiras/MG	3	0	3			0,00	Não	
351670 Garça/SP	14.147	0	14.147	39	0		Sim	
351680 Gastão Vidigal/SP	29	0	29	0	0	0,00	Não	
351690 General Salgado/SP	100	0	100	8	0		Não	
351700 Getulina/SP	7	0	7				Não	
312735 Glaucilândia/MG	20	0	20	3	0	0,00	Não	
351710 Glicério/SP	47	0	47				Não	
312737 Goiabeira/MG	20	0	20				Não	
312750 Gonzaga/MG	12	0	12	12			Não	
312760 Gouveia/MG	120	0	120	8	0		Não	
320225 Governador Lindenberg/ES	0	0	0				Não	
312770 Governador Valadares/MG	0	43.162	43.162			100,31	Não	
312780 Grão Mogol/MG	3.120	0	3.120	25			Não	
320230 Guaçuí/ES	23.400	0	23.400	29			Não	
351720 Guaíçara/SP	3.200	0	3.200	4	0		Não	
312800 Guanhães/MG	2.552	0	2.552	3	0		Não	
351750 Guapiáçu/SP	0	5.200	5.200	0	9	66,77	Não	
312840 Guarani/MG				9	0		Não	
351810 Guarantã/SP	626	0	626	2		0,00	Não	
351830 Guararema/SP	20.500	0	20.500	30	0		Não	
351840 Guaratinguetá/SP	30.850						Não	
351860 Guariba/SP	2.880	0	2.880	15			Não	
351870 Guarujá/SP	0	92.048	92.048	0	159	50,97	Não	
351880 Guarulhos/SP	160.670	0	160.670	493	0	0,00	Sim	
351885 Guataporã/SP	0	1.878	1.878	0	4		Não	
312880 Guidoval/MG	100	0	100	6	0		Não	

TABELA Va01 - INFORMAÇÕES SOBRE SERVIÇOS DE VARRIÇÃO

ANO DE
REFERÊNCIA
2009

Município	Extensão de Sarjeta varrida			Quantidade de varredores		Serviço terceirizado	Ocorrência de Varrição mecanizada	
	Público	Privado	Total	Público	Privado	Valor contratual		
	Km	Km	Km	Km	Km	R\$/Km		
Código Nome/UF	Va010	Va011	Va039	Va007	Va008	Va020	Va016	
Região Sudeste								
351890 Guzolândia/SP	3.600	0	3.600	8	0	0,00	Não	
351900 Herculândia/SP	1.100	0	1.100	5	0		Não	
351907 Hortolândia/SP	0	4.815	4.815	0	8	55,13	Não	
351910 Iacanga/SP	4.752	0	4.752	7	0		Não	
312930 Iapu/MG	5	5	10	11	0		Não	
351925 Iaras/SP	10.318			4	0		Não	
351940 Ibirá/SP	2.190	0	2.190	10	0	0,00	Não	
320250 Ibirapu/ES	45	0	45	40	0		Não	
351950 Ibirarema/SP	24	0	24	4			Não	
312980 Ibitiré/MG	38.880	0	38.880	60			Não	
313000 Ibituruna/MG	480	0	480	6	0	0,00	Não	
313010 Igarapé/MG	13.950	0	13.950	26	0	0,00	Não	
330187 Iguaba Grande/RJ	816	3.267	4.083			175,36	Não	
352030 Iguape/SP	3.000	15.000	18.000	2	10		Sim	
352040 Ilhabela/SP				8	85		Não	
313050 Ilícinea/MG	5.321	0	5.321	17	0	0,00	Não	
352050 Indaiatuba/SP				0	22		Não	
313070 Indianópolis/MG	10.000	0	10.000	23	0	0,00	Não	
313120 Ipanema/MG	18	0	18			510,00	Não	
313130 Ipatinga/MG	0	86.966	86.966	0	195		Sim	
352100 Iperó/SP	8.755	0	8.755	14	0	0,00	Não	
352110 Ipeúna/SP	576	0	576	4			Não	
352140 Iracemápolis/SP	0			2	5		Não	
352170 Itaberá/SP	9.390	0	9.390	15	0	0,00	Não	
313170 Itabira/MG	86.722	0	86.722	115			Não	
313180 Itabirinha/MG	5	0	5	13	0	0,00	Não	
313190 Itabirito/MG				25				
330190 Itaboraí/RJ	21.945	0	21.945	210	0		Não	
330200 Itaguaí/RJ	0	113.880	113.880				Não	
313220 Itaguara/MG	7.200	0	7.200	15	0		Não	
352180 Itai/SP	17.684	0	17.684	13	0	0,00	Não	
313230 Itaipé/MG	2.825	0	2.825	15	0	0,00	Não	
352190 Itajobi/SP	7.512	0	7.512	8	0		Não	
313240 Itajubá/MG	0	1.008	1.008	0	180		Não	
330205 Italva/RJ	11.665			45	0		Não	
313290 Itamogi/MG	1.000	0	1.000	6	0	0,00	Não	
313300 Itamonte/MG	2.160			10	0		Não	
352210 Itanhaém/SP				32	0		Não	
313310 Itanhandu/MG	3			10	0		Não	

TABELA Va01 - INFORMAÇÕES SOBRE SERVIÇOS DE VARRIÇÃO

ANO DE
REFERÊNCIA
2009

Município		Extensão de Sarjeta varrida			Quantidade de varredores		Serviço terceirizado	Ocorrência de Varrição mecanizada	
		Público	Privado	Total	Público	Privado			
Código	Nome/UF						Valor contratual		
		Km	Km	Km	Km	Km	R\$/Km		
Região Sudeste		Va010	Va011	Va039	Va007	Va008	Va020	Va016	
313330	Itaobim/MG	1.096.727	0	1.096.727	58	0	0,00	Não	
330210	Itaocara/RJ	120	0	120	30			Não	
352220	Itapecerica da Serra/SP	8.640	0	8.640	17	0	26,22	Não	
313350	Itapecerica/MG	1.650	0	1.650	10	0	70,90	Não	
320280	Itapemirim/ES	6.828	0	6.828	35	0		Não	
352240	Itapeva/SP	14.400	0	14.400	55	0		Não	
352250	Itapevi/SP	0	11.540	11.540	0	23	134,24	Sim	
352260	Itapira/SP	6.342	18.120	24.462	25	34	52,26	Não	
352265	Itapirapuã Paulista/SP	8.764	0	8.764	4	0	0,00	Não	
352290	Itapui/SP	2.600	0	2.600	15			Não	
352340	Itatiba/SP	0	86.448	86.448	0	64	21,41	Não	
352350	Itatinga/SP	10	0	10	10			Não	
313375	Itaú de Minas/MG	31.680	0	31.680	38	0		Não	
352360	Itirapina/SP	8.568	0	8.568	13		0,00	Não	
352380	Itobi/SP	240	0	240				Não	
352390	Itu/SP	0	40.165	40.165	0	56	58,69	Sim	
313420	Ituiutaba/MG	0	82.137	82.137	0	40	21,40	Sim	
352400	Itupeva/SP	3.643	0	3.643	60			Não	
313440	Iturama/MG	0	2.000	2.000	0	43	34,78	Não	
352420	Jaborandi/SP	0	17.490	17.490	0	23	22,03	Não	
352430	Jaboticabal/SP	0	0		0	4	0,00	Não	
352440	Jacarei/SP	0	27.313	27.313	0	48	40,45	Não	
313470	Jacinto/MG	11.190	0	11.190	52	0	0,00	Não	
313480	Jacui/MG	1.800	0	1.800	2	0		Não	
352470	Jaguariúna/SP	0	18.600	18.600			1.556.990,00	Não	
352480	Jales/SP	0	29.129	29.129	6	40	26,70	Não	
352500	Jandira/SP	10	0	10	10	0		Não	
352520	Jarinu/SP	18.000	0	18.000				Não	
352530	Jauú/SP		6.923		1	25	76,90	Sim	
313550	Jequeri/MG	360	0	360	12	0	0,00	Não	
352540	Jeriquara/SP							Não	
313610	Joanésia/MG	720	0	720	8	0	0,00	Não	
313620	João Monlevade/MG	3.900	0	3.900	5	0		Não	
313630	João Pinheiro/MG				108	0		Não	
313640	Joaquim Felício/MG	150	0	150	4	0		Não	
313655	José Raydan/MG	2.430	0	2.430	6	0		Não	
313670	Juiz de Fora/MG	36.000	9.900	45.900	200	55	164.022,87	Sim	
352585	Jumirim/SP	400	0	400	3	0	0,00	Não	
352590	Jundiaí/SP		73.320		0	55	50,60	Não	

TABELA Va01 - INFORMAÇÕES SOBRE SERVIÇOS DE VARRIÇÃO

ANO DE
REFERÊNCIA
2009

Município	Extensão de Sarjeta varrida			Quantidade de varredores		Serviço terceirizado	Ocorrência de Varrição mecanizada	
	Público	Privado	Total	Público	Privado	Valor contratual		
	Km	Km	Km	Km	Km	R\$/Km		
Código Nome/UF	Va010	Va011	Va039	Va007	Va008	Va020	Va016	
Região Sudeste								
352610 Juquiá/SP	0	2.000	2.000	0	30	329.011,92	Não	
313710 Lagamar/MG	7	0	7			0,00	Não	
313720 Lagoa da Prata/MG				32			Não	
313760 Lagoa Santa/MG	4.800	0	4.800	18			Não	
352630 Lagoinha/SP	80	0	80				Não	
352640 Laranjal Paulista/SP	19.500	0	19.500	41	0	0,00	Não	
313810 Lassance/MG	8	0	8	8	0		Não	
352660 Lavrinhas/SP			18	12	0		Não	
313830 Leandro Ferreira/MG	25	0	25	9		0,00	Não	
352670 Leme/SP	20.100	0	20.100	30	0		Não	
352680 Lençóis Paulista/SP	49.920	0	49.920	40	0		Não	
313862 Limeira do Oeste/MG	400	0	400				Não	
352690 Limeira/SP		3.500		0	92	126,00	Não	
352700 Lindóia/SP				2	0		Não	
352710 Lins/SP	5.000	19.710	24.710	20	18	71,28	Não	
352725 Lourdes/SP	5.478	0	5.478	8	0		Não	
352740 Lucélia/SP	3.287	0	3.287	21	0		Não	
352750 Lucianópolis/SP	0	0	0	0	0	0,00	Não	
313868 Luislândia/MG	3.960	0	3.960	7	0	0,00	Não	
313870 Luminárias/MG				11	0		Não	
352800 Macatuba/SP	5.280	0	5.280	22	0		Não	
352820 Macedônia/SP	480	0	480	6	0		Não	
330245 Macuco/RJ		15			18		Não	
313940 Manhuaçu/MG	4.608	0	4.608	150	0		Não	
320330 Mantenedópolis/ES	0	0	0			0,00	Não	
352880 Maracai/SP							Não	
320334 Marechal Floriano/ES	600	0	600	23	0	0,00	Não	
313990 Maria da Fé/MG	1.900	0	1.900	8	0	0,00	Não	
314000 Mariana/MG	40.680	0	40.680	88	0	0,00	Não	
352890 Mariápolis/SP	1.400	0	1.400				Não	
330270 Maricá/RJ	0	300	300			224.000,00	Não	
352900 Marília/SP	16.718	0	16.718	55		0,00	Não	
314020 Maripá de Minas/MG	9	0	9	4	0		Não	
314050 Martinho Campos/MG	900	0	900			0,00	Não	
352930 Matão/SP	0	19.249	19.249	11	19	24,34	Não	
352940 Mauá/SP	787	32.812	33.599	110	85	67,26	Sim	
330280 Mendes/RJ	43.820	0	43.820	40	0		Não	
352960 Meridiano/SP	6	0	6	4	0	0,00	Não	
352965 Mesópolis/SP	12.787	0	12.787	10	0		Não	

TABELA Va01 - INFORMAÇÕES SOBRE SERVIÇOS DE VARRIÇÃO

ANO DE
REFERÊNCIA
2009

Município	Extensão de Sarjeta varrida			Quantidade de varredores		Serviço terceirizado	Ocorrência de Varrição mecanizada	
	Público	Privado	Total	Público	Privado	Valor contratual		
	Km	Km	Km	Km	Km	R\$/Km		
Código	Nome/UF							
Região Sudeste								
330285	Mesquita/RJ	32.970			65	67,21	Não	
352970	Miguelópolis/SP	121	0	121	55		Não	
314190	Minduri/MG	1.850	0	1.850		0,00	Não	
353000	Mira Estrela/SP	1.200	0	1.200	6	0,00	Não	
330300	Miracema/RJ	0					Não	
314210	Miradouro/MG	1.800	0	1.800	22	0,00	Não	
353010	Mirandópolis/SP	117					Não	
353030	Mirassol/SP	0	7.200	7.200	0	11	26,90	Não
353050	Mococa/SP	4.608	0	4.608			Não	
353070	Mogi Guaçu/SP	38.499	0	38.499	41	0	Não	
353060	Moji das Cruzes/SP	0	67.362	67.362	0	141	46,48	Sim
353080	Moji Mirim/SP	0	36.663	36.663	0	74	39,92	Não
353090	Mombuca/SP	50	0	50	3	0	Não	
353110	Mongaguá/SP	0	240	240	0	100	11.019,84	Não
314270	Montalvânia/MG	1.080	0	1.080		0,00	Não	
320350	Montanha/ES	312			60		Não	
353120	Monte Alegre do Sul/SP	150			10		Não	
353160	Monte Castelo/SP	960			4	0	Não	
314315	Monte Formoso/MG	10	0	10	3		Não	
353180	Monte Mor/SP	28	0	28	3	0	Não	
314320	Monte Santo de Minas/MG	195	0	195	9	0	Não	
353170	Monteiro Lobato/SP	960	0	960	4	0	Não	
314350	Morada Nova de Minas/MG	43.820	0	43.820	56	0	0,00	Não
353190	Morro Agudo/SP	2.000			3	0	Não	
314360	Morro da Garça/MG	939	0	939	2		Não	
314370	Morro do Pilar/MG	150	0	150	13	0	Não	
320360	Mucurici/ES	24			24	0	Não	
314390	Muriae/MG	25.000	0	25.000	91	0	Não	
314435	Naque/MG				18	0	Não	
330310	Natividade/RJ	0	12.960	12.960	0	57	30,00	Não
314450	Nazareno/MG	720	0	720	6	0	Não	
353260	Nhandeara/SP	4	0	4	25	0	Não	
330320	Nilópolis/RJ	0	9	9		70	Não	
330330	Niterói/RJ				1.182	0	Sim	
314467	Nova Belém/MG	1.440	0	1.440	5	0	0,00	Não
353282	Nova Campina/SP	60	0	60	6	0	Não	
353284	Nova Canaã Paulista/SP				4		Não	
353290	Nova Europa/SP	1.080	0	1.080	5	0	0,00	Não
314480	Nova Lima/MG	0	56.735	56.735	0	42	34,11	Não

TABELA Va01 - INFORMAÇÕES SOBRE SERVIÇOS DE VARRIÇÃO

ANO DE
REFERÊNCIA
2009

Município	Extensão de Sarjeta varrida			Quantidade de varredores		Serviço terceirizado	Ocorrência de Varrição mecanizada	
	Público	Privado	Total	Público	Privado	Valor contratual		
Código Nome/UF	Km	Km	Km	Km	Km	R\$/Km		
Região Sudeste	Va010	Va011	Va039	Va007	Va008	Va020	Va016	
353330 Nova Luzitânia/SP							Não	
353340 Nova Odessa/SP	396	0	396	12			Sim	
320390 Nova Venécia/ES	110.659	0	110.659				Não	
353325 Novais/SP	260	0	260	2		0,00	Não	
314530 Novo Cruzeiro/MG	3.500	0	3.500	28			Não	
353350 Novo Horizonte/SP	1.878	0	1.878	9			Não	
353360 Nuporanga/SP	29	0	29	9			Não	
314550 Olímpio Noronha/MG	3	0	3			0,00	Não	
314570 Oliveira Fortes/MG	0	0	0	3	0	0,00	Não	
353400 Onda Verde/SP	2.160	0	2.160	7	0	0,00	Não	
353420 Orindiúva/SP	2.998.212	0	2.998.212			0,00	Não	
314587 Orizânia/MG							Não	
353430 Orlândia/SP	0	6.827	6.827	0	40	14,36	Não	
353440 Osasco/SP	1.080	720	1.800	100	60		Não	
353470 Ourinhos/SP	1.300	0	1.300	46	10		Sim	
314590 Ouro Branco/MG	5.184	11.722	16.906	26	37	40,34	Não	
314610 Ouro Preto/MG	7.920	13.200	21.120	22	31	75,38	Não	
314655 Pai Pedro/MG	87			5		0,00	Não	
314650 Pains/MG	18.780	0	18.780	20	0		Não	
353510 Palmares Paulista/SP	733	0	733	3	0	0,00	Não	
353520 Palmeira d'Oeste/SP	3	0	3	0	0		Não	
353530 Palmital/SP	0	45.600	45.600	0	17	11,36	Não	
314690 Papagaios/MG	105	0	105	18			Não	
314710 Pará de Minas/MG	0	37	37	0	35	36,93	Não	
353550 Paraguaçu Paulista/SP	36.000	0	36.000	35	0		Não	
353560 Paraibuna/SP	30	0	30	20	0		Não	
314730 Paraisópolis/MG	15	0	15	9	0		Não	
353590 Paranaçu/SP	55	0	55	8		0,00	Não	
353610 Pardinho/SP	138	0	138	14			Não	
353620 Pariqueira-Açu/SP	600		600				Não	
353625 Parisi/SP	15	0	15	2	0		Não	
314790 Passos/MG	0	57.852	57.852	0	80	26,96	Não	
314820 Patrocínio do Muriaé/MG	3.600	0	3.600	9	0		Não	
330385 Paty do Alferes/RJ	10.950	0	10.950	30	0	0,00	Não	
353640 Paulicéia/SP	480	0	480	4			Não	
314840 Paulistas/MG							Não	
353660 Paulo de Faria/SP	60.000	0	60.000	19		0,00	Não	
314850 Pavão/MG	1.728	0	1.728	8			Não	
314860 Peçanha/MG	0	0	0	10	2	12.440,00	Não	

TABELA Va01 - INFORMAÇÕES SOBRE SERVIÇOS DE VARRIÇÃO

ANO DE
REFERÊNCIA
2009

Município	Extensão de Sarjeta varrida			Quantidade de varredores		Serviço terceirizado	Ocorrência de Varrição mecanizada	
	Público	Privado	Total	Público	Privado	Valor contratual		
	Km	Km	Km	Km	Km	R\$/Km		
Código	Nome/UF							
Região Sudeste								
	Va010	Va011	Va039	Va007	Va008	Va020	Va016	
353670	Pederneiras/SP	27.300	0	27.300	53	0	0,00	Não
314875	Pedra Bonita/MG	5.040	0	5.040	13	0		Não
314910	Pedralva/MG	2.100		2.100	8			Não
353710	Pedreira/SP	600	0	600	27	15	0,00	Não
314930	Pedro Leopoldo/MG	14.000	0	14.000	85	0	0,00	Não
353730	Penápolis/SP	13.515	0	13.515	62	0		Sim
314950	Pequeri/MG	312	0	312			0,00	Não
353740	Pereira Barreto/SP	1.565	0	1.565	10			Não
353760	Peruibe/SP	27.800	0	27.800	14	0		Não
330390	Petrópolis/RJ	51.645	0	51.645	300	0		Não
353770	Piacatu/SP	1.440	0	1.440	5	0	0,00	Não
315015	Piedade de Caratinga/MG	0	100.000	100.000				Não
315050	Pimenta/MG	3.000	0	3.000	14	0		Não
353800	Pindamonhangaba/SP	1.252	3.130	4.382	20	25	29,70	Sim
330395	Pinheiral/RJ	15	0	15	32	0		Não
353860	Piracaia/SP	0	27.764	27.764		22	27,42	Não
315060	Piracema/MG	530	0	530	2	0	0,00	Não
353870	Piracicaba/SP		96.000		0	185	46,16	Sim
330400	Pirai/RJ	85.368			37			Não
353880	Piraju/SP	150	0	150			0,00	Não
315070	Pirajuba/MG							Não
353900	Pirangi/SP	2.555	0	2.555	10	0	0,00	Não
315120	Pirapora/MG	14.885	0	14.885	48	0		Não
353930	Pirassununga/SP	36.480	0	36.480	38	0		Não
353950	Pitangueiras/SP	100.000	0	100.000			0,00	Não
320420	Piúma/ES	6.570	0	6.570	50	0		Não
315150	Piumhi/MG	1.728	0	1.728	12			Não
353970	Platina/SP	25	0	25				Não
353980	Poá/SP							
315180	Poços de Caldas/MG	40.000	0	40.000	57	0		Não
315190	Pocrane/MG	276	0	276	19			Não
353990	Poloni/SP	1.680			7	0		Não
315200	Pompéu/MG	14.820	0	14.820	65		0,00	Não
354010	Pongai/SP	39	0	39	2		0,00	Não
354020	Pontal/SP							Não
320425	Ponto Belo/ES	8.160	0	8.160	17	0		Não
354040	Populina/SP	20.502	0	20.502	19	0		Não
354050	Porangaba/SP	45	0	45	9			Não
330410	Porciúncula/RJ	20.665	0	20.665	55			Não

TABELA Va01 - INFORMAÇÕES SOBRE SERVIÇOS DE VARRIÇÃO

ANO DE
REFERÊNCIA
2009

Município	Extensão de Sarjeta varrida			Quantidade de varredores		Serviço terceirizado	Ocorrência de Varrição mecanizada	
	Público	Privado	Total	Público	Privado	Valor contratual		
	Km	Km	Km	Km	Km	R\$/Km		
Código	Nome/UF							
Região Sudeste								
	Va010	Va011	Va039	Va007	Va008	Va020	Va016	
315220	Porteirinha/MG	4.500	0	4.500	26	0	0,00	Não
354060	Porto Feliz/SP	7.200	4.800	12.000	59	7	49,00	Não
315250	Pouso Alegre/MG	20.000	12.000	32.000	161	40		Não
354100	Praia Grande/SP	14.400	9.565	23.965	80	0	48,11	Sim
354130	Presidente Epitácio/SP	6.000	30.000	36.000	0	26	29,20	Não
354140	Presidente Prudente/SP	0	190.000	190.000	0	205	23,82	Não
354150	Presidente Venceslau/SP	9.000						Sim
354165	Quadra/SP		0		3		0,00	Não
354190	Queluz/SP	6.336	0	6.336	24	0		Não
315380	Queluzito/MG	1.095	0	1.095	3	0	0,00	Não
354200	Quintana/SP	900	0	900				Não
354210	Rafard/SP	250	0	250	8	0		Não
315400	Raul Soares/MG	12.720	0	12.720	15	0	0,00	Não
354230	Redenção da Serra/SP	1.800	0	1.800	2	0		Não
315420	Resende Costa/MG	576	0	576	3	0		Não
330420	Resende/RJ	0	28.800	28.800	0	55	45,00	Não
315430	Resplendor/MG				56	0		Não
315440	Ressaquinha/MG	72	0	72			0,00	Não
354280	Ribeira/SP	2.150			4	0		Não
354290	Ribeirão Bonito/SP							Não
354325	Ribeirão Grande/SP	1.565	0	1.565	6	0	0,00	Não
354330	Ribeirão Pires/SP	10	0	10				Sim
354340	Ribeirão Preto/SP	0	499.840	499.840	5	230	15,46	Não
354370	Rincão/SP	1.800	0	1.800	10	0	0,00	Não
320435	Rio Bananal/ES	15.600	0	15.600	21	0	0,00	Não
330430	Rio Bonito/RJ	5.140	15.420	20.560	35	70	154,01	Não
354390	Rio Claro/SP	9.408	51.064	60.472	26	105	49,50	Não
330450	Rio das Flores/RJ	10			11	0		Não
330455	Rio de Janeiro/RJ	1.490.322	199.293	1.689.615	5.636	0		Sim
315510	Rio do Prado/MG	10	0	10				Não
315500	Rio Doce/MG	2.000	0	2.000	3	0		Não
315530	Rio Manso/MG	1.488	0	1.488	6			Não
320440	Rio Novo do Sul/ES	9.900	0	9.900	4		0,00	Não
315580	Rio Pomba/MG	25			14			Não
354420	Riolândia/SP	10	0	10	10		0,00	Não
354350	Riversul/SP	20			3			Não
315630	Rodeiro/MG	1.096	0	1.096	7	0		Não
315645	Rosário da Limeira/MG	1.956	0	1.956	10			Não
354430	Roseira/SP	6.000	0	6.000	7		0,00	Não

TABELA Va01 - INFORMAÇÕES SOBRE SERVIÇOS DE VARRIÇÃO

ANO DE
REFERÊNCIA
2009

Município	Extensão de Sarjeta varrida			Quantidade de varredores		Serviço terceirizado	Ocorrência de Varrição mecanizada	
	Público	Privado	Total	Público	Privado			
Código	Nome/UF					Valor contratual		
	Km	Km	Km	Km	Km	R\$/Km		
Região Sudeste	Va010	Va011	Va039	Va007	Va008	Va020	Va016	
315670	Sabará/MG			17				
354470	Sagres/SP	5.520	0	5.520		0,00	Não	
315700	Salinas/MG	1.878	0	1.878	12	0	Não	
315710	Salto da Divisa/MG	4.307	0	4.307	52	0	Não	
354530	Salto de Pirapora/SP	2.640	0	2.640	10	0	Não	
354520	Salto/SP	13.624	15.284	28.909	25	14	Não	
354560	Santa Adélia/SP	500	0	500	1	0	Não	
354580	Santa Bárbara d'Oeste/SP	26.485	44.142	70.628	21	50	Sim	
315720	Santa Bárbara/MG	30.000		40			Não	
354600	Santa Branca/SP	40					Não	
354610	Santa Clara d'Oeste/SP	5.400	0	5.400	10		Não	
354620	Santa Cruz da Conceição/SP	3.840	0	3.840	8		Não	
354630	Santa Cruz das Palmeiras/SP	26.855	0	26.855	31	0	Sim	
315750	Santa Efigênia de Minas/MG	3.280	0	3.280	14	0	Não	
354650	Santa Ernestina/SP	650	0	650			Não	
354660	Santa Fé do Sul/SP			30				
315765	Santa Helena de Minas/MG	200	0	200		0,00	Não	
354680	Santa Isabel/SP	29.565	0	29.565	37		Não	
315770	Santa Juliana/MG	90.144	0	90.144	39	0,00	Não	
354690	Santa Lúcia/SP	70	0	70		0,00	Não	
315780	Santa Luzia/MG	0	8.617	8.617	0	20	Não	
354700	Santa Maria da Serra/SP	1.000	0	1.000	2		Não	
330460	Santa Maria Madalena/RJ	4.670	2.458	7.128	19	10	Não	
354710	Santa Mercedes/SP	605	121	726	7	7	Não	
315935	Santa Rita de Minas/MG	1.095	0	1.095	3	0	Não	
315960	Santa Rita do Sapucaí/MG	5.024	0	5.024	8		Não	
354740	Santa Rita d'Oeste/SP	9	0	9	4	0	Não	
354720	Santana da Ponte Preta/SP	528	0	528	3	0,00	Não	
354730	Santana de Parnaíba/SP	0	4.672	4.672	0	10	Sim	
315880	Santana do Jacaré/MG	6	0	6			Não	
354770	Santo Anastácio/SP	1.200	0	1.200		0,00	Não	
354780	Santo André/SP	2.074	125.750	127.824		296	Sim	
354790	Santo Antônio da Alegria/SP	3.240	0	3.240	11	0	Não	
354805	Santo Antônio do Aracanguá/SP	720	0	720			Não	
354810	Santo Antônio do Jardim/SP	30	0	30	6	0	Não	
354820	Santo Antônio do Pinhal/SP	480	0	480			Não	
316060	Santo Hipólito/MG	140	0	140	2	0	Não	
354840	Santópolis do Aguapeí/SP	1.320	0	1.320		0,00	Não	
354850	Santos/SP	0	84.135	84.135		276	Sim	

TABELA Va01 - INFORMAÇÕES SOBRE SERVIÇOS DE VARRIÇÃO

ANO DE
REFERÊNCIA
2009

Município	Extensão de Sarjeta varrida			Quantidade de varredores		Serviço terceirizado	Ocorrência de Varrição mecanizada	
	Público	Privado	Total	Público	Privado	Valor contratual		
	Km	Km	Km	Km	Km	R\$/Km		
Código Nome/UF	Va010	Va011	Va039	Va007	Va008	Va020	Va016	
Região Sudeste								
354870 São Bernardo do Campo/SP	0	59.207	59.207	0	177	62,33	Não	
354880 São Caetano do Sul/SP		188.513			146	17,16	Não	
354890 São Carlos/SP	4.200	7.800	12.000	20	42		Não	
316105 São Félix de Minas/MG	4.000	0	4.000	8	0		Não	
316140 São Francisco do Glória/MG	10	0	10	2	0		Não	
316110 São Francisco/MG	8.000	0	8.000	0	0	0,00	Não	
320470 São Gabriel da Palha/ES							Não	
316160 São Geraldo da Piedade/MG	2.400	0	2.400	5	0		Não	
316165 São Geraldo do Baixo/MG	800	0	800			0,00	Não	
316170 São Gonçalo do Abaeté/MG	1.920	0	1.920	18	0		Não	
316180 São Gonçalo do Pará/MG	2.550	0	2.550	5		0,00	Não	
330490 São Gonçalo/RJ	0	75.774	75.774	0	200	104,89	Não	
316210 São Gotardo/MG	7.000	0	7.000	40	0		Não	
354910 São João da Boa Vista/SP	0	2.879	2.879	0	47	22,00	Sim	
316230 São João da Mata/MG	8	0	8	4	0		Não	
354925 São João de Itacema/SP	0	8	8	0	5	1.100,00	Não	
330510 São João de Meriti/RJ	43.800	0	43.800	152	0	0,00	Sim	
316250 São João del Rei/MG	32.400	0	32.400			0,00	Não	
316265 São João do Pacuí/MG	5.000	0	5.000	12	0	0,00	Sim	
316280 São João Evangelista/MG	0	15.300	15.300		21	158.004,00	Não	
316292 São Joaquim de Bicas/MG	5.760	0	5.760	44	0	510,00	Não	
316295 São José da Lapa/MG	10.642	0	10.642	22			Não	
330513 São José de Ubá/RJ	0	6	6	14	6	0,00	Não	
316330 São José do Divino/MG	6.500	0	6.500	25	0		Não	
316340 São José do Goiabal/MG	3.432	0	3.432	20	0	0,00	Sim	
316350 São José do Jacuri/MG	2.520	0	2.520	7	0		Não	
354970 São José do Rio Pardo/SP	2.000	0	2.000	5	3		Não	
354980 São José do Rio Preto/SP	0	22.200	22.200			28,00	Não	
354990 São José dos Campos/SP	368.814	0	368.814	482	0		Não	
316370 São Lourenço/MG							Não	
355000 São Luís do Paraitinga/SP	5.280	0	5.280	15			Não	
316380 São Miguel do Anta/MG	2.520	0	2.520	4		0,00	Não	
355030 São Paulo/SP	0	4.883.241	4.883.241	0	3.844	22,81	Sim	
330520 São Pedro da Aldeia/RJ	0	647	647	0	60	45,00	Não	
316390 São Pedro da União/MG	500						Não	
355050 São Pedro do Turvo/SP		0				0,00	Não	
355040 São Pedro/SP	40.000	0	40.000	47	0		Não	
320495 São Roque do Canaã/ES	60	0	60	9		0,00	Não	
355080 São Sebastião da Gramma/SP	6.000						Não	

TABELA Va01 - INFORMAÇÕES SOBRE SERVIÇOS DE VARRIÇÃO

ANO DE
REFERÊNCIA
2009

Município	Extensão de Sarjeta varrida			Quantidade de varredores		Serviço terceirizado	Ocorrência de Varrição mecanizada	
	Público	Privado	Total	Público	Privado	Valor contratual		
	Km	Km	Km	Km	Km	R\$/Km		
Código Nome/UF	Va010	Va011	Va039	Va007	Va008	Va020	Va016	
Região Sudeste								
316450 São Sebastião do Maranhão/MG	3	0	3	8			Não	
316470 São Sebastião do Paraíso/MG	0	17.958	17.958	0	30	55,43	Não	
316520 São Thomé das Letras/MG	20	0	20	10	0		Não	
316500 São Tiago/MG	2.160	0	2.160			0,00	Não	
355100 São Vicente/SP	127.440	0	127.440	130	10		Não	
316540 Sapucaí-Mirim/MG	7	0	7	6	0	0,00	Não	
316550 Sardoá/MG	4	0	4	20		0,00	Não	
316553 Sarzedo/MG	45	0	45	48	0	0,00	Não	
316560 Senador Cortes/MG	626			2	0	0,00	Não	
316570 Senador Firmino/MG	8.060	0	8.060	15	0	0,00	Não	
316600 Senhora de Oliveira/MG	10	0	10	6	0	0,00	Não	
316620 Senhora dos Remédios/MG	54.000	0	54.000	6		0,00	Não	
316640 Seritinga/MG	1.150	0	1.150	4	0		Não	
330555 Seropédica/RJ							Não	
320500 Serra/ES	0	18.290	18.290	12	243	64,05	Sim	
355150 Serrana/SP	14.400	0	14.400	16			Não	
316690 Serrania/MG	4			9		0,00	Não	
316695 Serranópolis de Minas/MG	0	0	0	8	0		Não	
316710 Serro/MG	1.344	731	2.075	5	5	160,00	Não	
355170 Sertãozinho/SP	0	44.276	44.276			32,76	Não	
355180 Sete Barras/SP	50	100	150	0	4	23.000,00	Não	
316720 Sete Lagoas/MG	0	40.284	40.284		62	54,51	Não	
330560 Silva Jardim/RJ	0	120	120		17	417.929,00	Sim	
316740 Silvianópolis/MG	1.200	0	1.200	5	0	0,00	Não	
316750 Simão Pereira/MG				4	0		Não	
355210 Socorro/SP	9.490	0	9.490	14	0		Não	
316780 Soledade de Minas/MG	11.040	0	11.040	6			Não	
355220 Sorocaba/SP	0	102.000	102.000	0	120	43,57	Não	
355240 Sumaré/SP	1.500	2.000	3.500	10	10	0,00	Não	
355270 Tabatinga/SP	115	0	115	1		0,00	Não	
355280 Taboão da Serra/SP	0	61.728	61.728			65,39	Não	
355300 Taguai/SP	75	0	75	5			Não	
316800 Taiobeiras/MG	5.200	0	5.200	30	0	0,00	Não	
355320 Taiúva/SP	1.440	0	1.440				Não	
355340 Tanabi/SP	5.300	0	5.300	12	0		Não	
316805 Taparuba/MG	3			6	0		Não	
355350 Tapirai/SP	960	0	960	2			Não	
355370 Taquaritinga/SP	2.504	0	2.504	4	0	0,00	Não	
355380 Taquarituba/SP	20	0	20	8			Não	

TABELA Va01 - INFORMAÇÕES SOBRE SERVIÇOS DE VARRIÇÃO

ANO DE
REFERÊNCIA
2009

Município	Extensão de Sarjeta varrida			Quantidade de varredores		Serviço terceirizado	Ocorrência de Varrição mecanizada	
	Público	Privado	Total	Público	Privado	Valor contratual		
	Km	Km	Km	Km	Km	R\$/Km		
Código Nome/UF	Va010	Va011	Va039	Va007	Va008	Va020	Va016	
Região Sudeste								
355395 Tarumã/SP	0	20.334	20.334	0	30	13,41	Não	
355400 Tatui/SP	46.800			65			Não	
355410 Taubaté/SP	6.480	0	6.480	67	0		Não	
316860 Teófilo Otoni/MG							Não	
330580 Teresópolis/RJ							Não	
355440 Terra Roxa/SP	3.000	0	3.000	7	0		Não	
355450 Tietê/SP							Não	
355460 Timburi/SP				3			Não	
316900 Tocantins/MG	0	0	0				Não	
355465 Torre de Pedra/SP	2.920	0	2.920			0,00	Não	
355475 Trabiju/SP	576	0	576				Não	
355480 Tremembé/SP	292	0	292	10	0		Não	
316930 Três Corações/MG	7.287	8.408	15.695	15	13	24,67	Não	
355490 Três Fronteiras/SP	500						Não	
316935 Três Marias/MG	120.000	0	120.000				Não	
316940 Três Pontas/MG	100			44	0		Não	
316950 Tumiritinga/MG	600		600	40			Não	
355500 Tupã/SP							Não	
355520 Turiúba/SP	469.500	0	469.500	3	0	0,00	Não	
355530 Turmalina/SP	3.568	0	3.568	7	0		Não	
316990 Uba/MG	552	31.248	31.800	10	20	18,53	Não	
317000 Ubai/MG	15.024	0	15.024	50	0		Não	
317010 Uberaba/MG	4.000	4.000	8.000	99	80	42,00	Não	
317020 Uberlândia/MG	18.084	137.503	155.586	89	315	53,76	Não	
355550 Ubirajara/SP	6.100	0	6.100	8	0		Não	
317040 Unai/MG								
317043 União de Minas/MG	3.500	0	3.500	7	0	0,00	Não	
355580 Urânia/SP	1.000	0	1.000	0	0		Não	
317047 Uruana de Minas/MG	1.346	0	1.346	11	0		Não	
355600 Urupês/SP	960	0	960	4	0		Não	
355620 Valinhos/SP	0	33.660	33.660	0	42	37,27	Não	
317060 Vargem Bonita/MG	2.000	0	2.000	3			Não	
355640 Vargem Grande do Sul/SP	50.000	0	50.000	50	0	0,00	Não	
355645 Vargem Grande Paulista/SP	266		266	5	0		Não	
317070 Varginha/MG	1.400	0	1.400	84	0		Não	
317075 Varão de Minas/MG	44	0	44	40	0		Não	
355650 Várzea Paulista/SP	0	8.160	8.160	0	15	40,90	Não	
317090 Varzelândia/MG	34.800			29	0		Não	
317100 Vazante/MG	100	0	100	26	0		Não	

TABELA Va01 - INFORMAÇÕES SOBRE SERVIÇOS DE VARRIÇÃO

ANO DE
REFERÊNCIA
2009

Município	Extensão de Sarjeta varrida			Quantidade de varredores		Serviço terceirizado	Ocorrência de Varrição mecanizada	
	Público	Privado	Total	Público	Privado	Valor contratual		
	Km	Km	Km	Km	Km	R\$/Km		
Código	Nome/UF	Va010	Va011	Va039	Va007	Va008	Va020	Va016
Região Sudeste								
320506	Venda Nova do Imigrante/ES	2.100	0	2.100	13	0	0,00	Não
320517	Vila Valério/ES	0	0	0	6		0,00	Não
320520	Vila Velha/ES		866.486		67	427	61,89	Sim
355670	Vinhedo/SP	0	39.961	39.961	0	56	47,63	Não
355680	Viradouro/SP	1.200	7.650	8.850	6	15	16,20	Não
317180	Virginópolis/MG	2.592	0	2.592	10			Não
317200	Visconde do Rio Branco/MG	21.910	0	21.910	86	0	0,00	Não
320530	Vitória/ES	0	212.001	212.001	0	275	50,95	Sim
330630	Volta Redonda/RJ	24.089	45.880	69.968	119	98	46,54	Sim
355700	Votorantim/SP	15.360	0	15.360	16	0	0,00	Não
355710	Votuporanga/SP	0	19.565	19.565	0	28	30,00	Não

TABELA Cp01
INFORMAÇÕES SOBRE SERVIÇOS DE CAPINA E ROÇADA

TABELA Cp01 - INFORMAÇÕES SOBRE SERVIÇOS DE CAPINA E ROÇADA

ANO DE
REFERÊNCIA
2009

Município	Serviço de capina e roçada				Quantidade de trabalhadores	
	Existência	Tipos			Agente Executor	
Código Nome/UF		Manual	Mecanizada	Química	Público empregado	Privado empregado
Região Sudeste	Cp001	Cp002	Cp003	Cp004	Cp005	Cp006
310010 Abadia dos Dourados/MG	Sim	Sim	Não	Não		
310030 Abre Campo/MG	Sim	Sim			4	0
310040 Acaiaca/MG	Sim	Sim	Sim	Sim	4	4
350010 Adamantina/SP	Sim	Sim	Sim			
350020 Adolfo/SP	Sim	Sim	Não	Não	2	0
310070 Água Comprida/MG	Sim	Sim	Não	Sim	3	0
320016 Água Doce do Norte/ES	Sim	Sim	Não	Não	5	0
350040 Águas da Prata/SP	Sim	Sim	Não	Sim	11	0
350050 Águas de Lindoia/SP	Sim	Sim	Sim	Sim	8	
350055 Águas de Santa Bárbara/SP	Sim	Sim	Sim	Sim	14	0
350060 Águas de São Pedro/SP	Sim	Sim	Sim	Não	4	0
310120 Aiuruoca/MG	Sim	Sim	Sim	Sim		
350110 Alto Alegre/SP	Sim	Sim	Sim	Não	3	0
320035 Alto Rio Novo/ES	Sim	Sim	Não	Não	4	
350115 Alumínio/SP	Sim	Sim	Sim	Sim		9
350120 Álvares Florence/SP	Sim	Sim	Sim	Não	4	0
350160 Americana/SP	Sim	Sim	Sim	Sim	0	0
350170 Américo Brasiliense/SP	Sim	Sim	Sim	Sim	12	0
350180 Américo de Campos/SP	Sim	Sim	Sim	Não	5	
350190 Amparo/SP	Sim	Sim	Sim	Sim	3	
310260 Andradas/MG	Sim	Sim	Sim	Não	3	0
350220 Angatuba/SP	Sim		Sim	Sim	6	0
330010 Angra dos Reis/RJ	Sim	Sim	Sim	Não	0	220
350230 Anhembí/SP	Sim	Sim	Sim	Não		
310290 Antônio Carlos/MG	Sim	Sim	Não	Sim	2	0
310310 Antônio Prado de Minas/MG	Não					
350260 Aparecida d'Oeste/SP	Não				0	0
350270 Apiaí/SP	Sim	Sim	Não	Não	0	0
350280 Araçatuba/SP	Sim	Sim	Sim	Não	6	30
320060 Aracruz/ES	Sim	Sim	Sim	Sim		69
310350 Araguari/MG	Sim	Sim	Não	Não	36	0
350315 Arapeí/SP	Sim	Sim	Sim	Não	2	0
310380 Arapuá/MG	Sim	Sim	Não	Sim		
350330 Araras/SP	Sim	Sim	Sim	Sim		
350335 Arco-Iris/SP	Sim	Sim	Sim	Não	1	
330023 Armação dos Búzios/RJ	Sim	Sim	Sim	Não		
350400 Assis/SP	Sim	Sim	Sim	Sim	14	0
350410 Atibaia/SP	Sim	Sim	Sim	Sim		
350430 Avaí/SP	Sim	Sim	Sim	Sim		

TABELA Cp01 - INFORMAÇÕES SOBRE SERVIÇOS DE CAPINA E ROÇADA

ANO DE
REFERÊNCIA
2009

Município	Serviço de capina e roçada				Quantidade de trabalhadores	
	Existência	Tipos			Agente Executor	
Código Nome/UF		Manual	Mecanizada	Química	Público empregado	Privado empregado
Região Sudeste	Cp001	Cp002	Cp003	Cp004	Cp005	Cp006
350440 Avanhadava/SP	Sim	Sim	Sim	Sim	0	0
350460 Bady Bassitt/SP	Sim	Sim	Sim	Não		
310490 Baependi/MG	Sim	Sim	Sim	Sim	5	0
320080 Baixo Guandu/ES	Sim	Sim	Sim	Sim	0	5
350470 Balbinos/SP	Sim	Sim	Sim	Sim		
350500 Barão de Antonina/SP	Sim	Sim	Sim	Sim	8	0
310550 Barão de Monte Alto/MG	Sim	Sim	Não	Não		
310560 Barbacena/MG	Sim	Sim	Sim	Sim	25	40
350510 Barbosa/SP	Não				0	0
350520 Bariri/SP	Sim	Sim	Sim	Sim	0	7
350530 Barra Bonita/SP	Sim	Sim	Sim	Sim	0	18
350535 Barra do Chapéu/SP	Sim	Sim	Não		4	
330030 Barra do Pirai/RJ	Sim	Sim	Sim	Não	38	0
350540 Barra do Turvo/SP	Sim	Sim	Sim	Não		
310570 Barra Longa/MG	Sim	Sim	Não	Não	2	0
330040 Barra Mansa/RJ	Sim	Sim	Sim		16	165
350570 Barueri/SP	Sim	Sim	Sim	Sim	0	110
350580 Bastos/SP	Sim		Sim		1	
350600 Bauru/SP	Sim	Sim	Não	Sim	67	0
310600 Bela Vista de Minas/MG	Sim	Sim			12	
310610 Belmiro Braga/MG	Sim	Sim	Sim	Sim		
310620 Belo Horizonte/MG	Sim	Sim	Sim	Não		
350620 Bento de Abreu/SP	Sim	Sim	Sim		5	
310650 Berilo/MG	Sim	Sim	Não	Não		
350630 Bernardino de Campos/SP	Sim	Sim	Sim	Sim	7	0
310670 Betim/MG	Sim	Sim	Sim	Sim		290
310690 Bicas/MG	Sim	Sim			10	0
350640 Bilac/SP	Sim	Sim	Sim	Sim	6	0
350650 Birigui/SP	Sim	Sim	Sim	Não	7	
310710 Boa Esperança/MG	Sim	Sim	Não	Sim	15	0
350680 Bocaina/SP	Sim	Sim	Sim	Sim	2	0
350690 Bofete/SP	Sim	Sim	Sim	Sim	4	0
350700 Boituva/SP	Sim	Sim	Sim	Sim	10	0
330060 Bom Jesus do Itabapoana/RJ	Sim	Sim	Sim	Não		
310790 Bom Repouso/MG	Sim	Sim	Não	Sim	3	0
310810 Bonfim/MG	Sim	Sim	Não	Não		
310825 Bonito de Minas/MG	Sim	Sim				
350730 Boracéia/SP	Sim	Sim	Sim	Não		
350745 Borebi/SP	Sim	Sim	Sim	Sim	2	0

TABELA Cp01 - INFORMAÇÕES SOBRE SERVIÇOS DE CAPINA E ROÇADA

ANO DE
REFERÊNCIA
2009

Município		Serviço de capina e roçada			Quantidade de trabalhadores		
		Existência	Tipos		Agente Executor		
Código	Nome/UF		Manual	Mecanizada	Química	Público	Privado
						empregado	empregado
Região Sudeste		Cp001	Cp002	Cp003	Cp004	Cp005	Cp006
310840	Botelhos/MG	Sim	Não	Sim	Sim	4	0
350750	Botucatu/SP	Sim	Sim	Sim	Sim	0	23
310860	Brasília de Minas/MG	Sim	Sim	Não	Não	18	0
310890	Brasópolis/MG	Sim	Sim		Sim	15	
350775	Brejo Alegre/SP	Sim	Sim	Não	Não	3	0
310920	Buenópolis/MG	Sim	Sim	Sim	Não		
350800	Buri/SP	Sim	Sim	Sim	Sim		
350810	Buritama/SP	Sim	Sim	Sim	Sim	4	0
310930	Buritis/MG	Sim	Sim			10	
310940	Buritizeiro/MG	Sim	Sim	Sim	Não	33	32
330070	Cabo Frio/RJ	Sim	Sim	Sim	Não	0	100
310950	Cabo Verde/MG	Sim	Sim	Sim	Sim		
350840	Cabreúva/SP	Sim	Sim	Sim	Sim		
350850	Caçapava/SP	Sim	Sim	Sim	Sim	7	12
310960	Cachoeira da Prata/MG	Sim	Sim				
310970	Cachoeira de Minas/MG	Sim	Sim	Sim	Sim		
350870	Caconde/SP	Sim	Sim	Sim	Sim		
311000	Caeté/MG	Sim	Sim	Sim	Sim	13	22
311010	Caiana/MG	Sim	Sim			3	0
350920	Cajamar/SP	Sim	Sim	Não	Não	49	0
350925	Cajati/SP	Sim	Sim	Sim	Não	0	3
350940	Cajuru/SP	Sim	Sim	Sim	Não	4	0
330090	Cambuci/RJ	Sim	Sim	Sim	Não		
350950	Campinas/SP	Sim	Sim	Sim	Não	0	565
311140	Campo Florido/MG	Sim	Sim	Sim	Sim	4	
350960	Campo Limpo Paulista/SP	Sim	Sim	Sim	Sim	21	0
311150	Campos Altos/MG	Sim	Sim	Sim	Sim	3	0
330100	Campos dos Goytacazes/RJ	Sim	Sim	Sim	Sim		556
311190	Cana Verde/MG	Sim	Sim	Não	Sim		
351000	Cândido Mota/SP	Sim	Sim	Sim	Sim	2	0
311205	Cantagalo/MG	Não					
330110	Cantagalo/RJ						
351020	Capão Bonito/SP	Sim	Sim	Sim	Não		
311210	Caparaó/MG	Sim	Sim	Sim	Não	0	0
351030	Capela do Alto/SP	Sim	Sim	Sim	Não	5	0
311250	Capim Branco/MG	Sim	Sim	Sim	Sim	27	
311260	Capinópolis/MG	Não				0	0
311265	Capitão Andrade/MG	Sim	Sim	Sim	Sim	3	
311270	Capitão Enéas/MG	Sim	Sim			2	0

TABELA Cp01 - INFORMAÇÕES SOBRE SERVIÇOS DE CAPINA E ROÇADA

ANO DE
REFERÊNCIA
2009

Município		Serviço de capina e roçada			Quantidade de trabalhadores		
		Existência	Tipos		Agente Executor		
Manual	Mecanizada		Química	Público	Privado		
				empregado	empregado		
Código	Nome/UF						
Região Sudeste		Cp001	Cp002	Cp003	Cp004	Cp005	Cp006
311300	Carai/MG	Sim	Sim	Não	Não	3	0
311350	Carbonita/MG	Sim	Sim	Não	Não		
351070	Cardoso/SP	Sim	Sim	Sim	Sim	20	0
311370	Carlos Chagas/MG	Sim	Sim	Não	Não	0	4
311390	Carmo da Cachoeira/MG	Sim	Sim	Não	Sim		
311410	Carmo de Minas/MG	Sim	Sim	Não	Não	24	0
311440	Carmo do Rio Claro/MG	Sim	Sim	Sim		5	0
311460	Carrancas/MG	Sim	Sim	Sim	Sim	1	0
311470	Carvalhópolis/MG	Sim	Sim	Sim	Sim		
351080	Casa Branca/SP	Não					
351090	Cássia dos Coqueiros/SP	Sim	Sim	Sim	Sim	4	0
311510	Cássia/MG	Sim	Sim	Sim	Sim	0	0
320140	Castelo/ES	Sim	Sim	Sim	Não		
351110	Catanduva/SP	Sim	Sim	Sim	Não	0	75
311540	Catas Altas da Noruega/MG	Sim			Sim		
311535	Catas Altas/MG	Sim	Sim			10	
351120	Catiguá/SP	Sim	Sim	Sim	Não	1	0
311547	Catuti/MG	Sim	Sim	Sim	Não	3	0
351150	Cerquilha/SP	Sim	Sim	Sim	Sim	22	
351160	Cesário Lange/SP	Sim	Sim	Não	Sim		
351170	Charqueada/SP	Sim	Não	Sim	Não	3	0
311630	Cipotânea/MG	Sim	Sim	Não	Não	0	0
320150	Colatina/ES	Sim	Sim	Não	Não	0	0
351200	Colina/SP	Sim	Sim	Sim	Não	6	
311690	Comendador Gomes/MG	Sim	Sim	Sim	Não		
330095	Comendador Levy Gasparian/RJ	Não				0	0
311520	Conceição da Barra de Minas/MG	Sim	Sim	Não	Sim		
320160	Conceição da Barra/ES	Sim	Sim			25	
311740	Conceição de Ipanema/MG	Sim	Sim	Sim	Sim	15	
330140	Conceição de Macabu/RJ	Sim	Sim			10	0
311787	Confins/MG	Sim	Sim	Não	Não	0	10
311790	Congonhal/MG	Sim	Sim	Não	Não	1	0
311800	Congonhas/MG	Sim	Sim	Sim	Sim	16	17
311820	Conquista/MG	Sim	Sim	Não	Não	2	0
311830	Conselheiro Lafaiete/MG	Sim	Sim	Não	Não	0	33
311850	Consolação/MG	Sim	Sim	Não	Não	1	
311860	Contagem/MG	Sim	Sim	Sim	Não	0	248
311870	Coqueiral/MG	Sim	Sim		Sim		
330150	Cordeiro/RJ	Sim	Sim	Sim	Não		11

TABELA Cp01 - INFORMAÇÕES SOBRE SERVIÇOS DE CAPINA E ROÇADA

ANO DE
REFERÊNCIA
2009

Município		Serviço de capina e roçada			Quantidade de trabalhadores		
		Existência	Tipos		Agente Executor		
Código	Nome/UF		Manual	Mecanizada	Química	Público	
		empregado				empregado	
Região Sudeste		Cp001	Cp002	Cp003	Cp004	Cp005	Cp006
311900	Cordislândia/MG	Sim	Sim	Não	Sim	3	
311940	Coronel Fabriciano/MG	Sim	Sim	Não	Não	20	0
312000	Córrego Novo/MG	Sim	Sim	Não	Não	12	0
351270	Corumbataí/SP	Sim	Sim	Não	Sim	6	0
351290	Cosmorama/SP	Sim	Sim	Sim	Sim		
312050	Cristina/MG	Sim	Sim	Não	Não	0	0
351330	Cruzália/SP	Sim	Sim	Sim	Não		
351340	Cruzeiro/SP	Sim	Sim	Sim	Sim	14	0
312090	Curvelo/MG	Sim	Sim	Sim	Não	22	
312110	Delfim Moreira/MG	Sim	Sim	Sim	Sim	6	
351370	Descalvado/SP	Sim	Sim	Não	Não	9	0
312130	Descoberto/MG	Sim	Sim	Sim	Sim	0	0
312140	Desterro de Entre Rios/MG	Sim	Sim	Não	Sim	0	0
312150	Desterro do Melo/MG	Sim	Sim		Sim		
351380	Diadema/SP	Sim	Sim	Sim	Não	52	20
351385	Dirce Reis/SP	Sim	Sim	Não	Não	0	0
312220	Divinolândia de Minas/MG	Sim	Sim	Não	Não	0	3
351390	Divinolândia/SP	Sim	Sim	Sim	Sim	2	0
312230	Divinópolis/MG	Sim	Sim	Não	Não		
312240	Divisa Nova/MG	Sim	Sim	Não	Sim	3	0
351410	Dois Córregos/SP	Sim	Sim	Sim	Sim	6	9
351420	Dolcinópolis/SP	Sim	Sim	Sim	Não	3	
312250	Dom Cavati/MG	Sim	Sim	Não	Não	2	0
312290	Dona Eusébia/MG	Sim	Sim	Não	Não	0	0
312310	Dores de Guanhães/MG	Sim	Sim	Não	Sim	8	0
312340	Doresópolis/MG	Sim	Sim	Não	Sim	0	1
351450	Duartina/SP	Não				3	0
330170	Duque de Caxias/RJ	Sim	Sim	Sim	Não	4	5
351480	Eldorado/SP	Sim	Sim	Não	Não	16	
351490	Elias Fausto/SP	Sim	Sim	Sim	Sim	7	
312360	Elói Mendes/MG	Sim	Sim	Não	Sim	6	
351495	Embaúba/SP	Sim	Sim	Sim	Sim	9	0
351500	Embu/SP	Sim	Sim	Sim	Não	0	0
351515	Engenheiro Coelho/SP	Sim	Sim	Sim	Não	4	0
312385	Entre Folhas/MG	Sim	Sim			2	0
351519	Espirito Santo do Turvo/SP	Sim	Sim	Sim	Sim	2	0
312460	Estrela Dalva/MG	Sim	Sim	Sim	Não		
351530	Estrela do Norte/SP	Sim	Sim	Sim	Sim	1	0
351520	Estrela d'Oeste/SP	Sim	Sim	Sim	Sim	6	0

TABELA Cp01 - INFORMAÇÕES SOBRE SERVIÇOS DE CAPINA E ROÇADA

ANO DE
REFERÊNCIA
2009

Município	Serviço de capina e roçada				Quantidade de trabalhadores	
	Existência	Tipos			Agente Executor	
Código Nome/UF		Manual	Mecanizada	Química	Público empregado	Privado empregado
Região Sudeste	Cp001	Cp002	Cp003	Cp004	Cp005	Cp006
351560 Fernando Prestes/SP	Não				0	0
351570 Ferraz de Vasconcelos/SP	Sim	Sim	Sim			
351590 Floreal/SP	Sim	Sim	Sim	Sim	4	0
351600 Flórida Paulista/SP	Sim	Sim	Sim	Sim	2	0
351610 Florínia/SP	Sim	Sim	Sim	Sim	2	10
312610 Formiga/MG	Sim	Sim	Não	Sim	10	
312640 Fortuna de Minas/MG	Sim	Sim	Não	Não		
351620 Franca/SP	Sim	Sim	Sim	Sim	12	40
312650 Francisco Badaró/MG	Sim	Sim			5	0
312675 Franciscópolis/MG	Sim	Sim	Não	Não		
312695 Frei Lagonegro/MG	Não				0	0
312705 Fronteira dos Vales/MG	Sim	Sim				
312710 Frutal/MG	Sim	Sim	Sim	Sim	10	0
312733 Gameleiras/MG	Não					
351670 Garça/SP	Sim	Sim	Sim	Sim	16	0
351680 Gastão Vidigal/SP	Sim	Sim	Sim	Sim	0	0
351690 General Salgado/SP	Sim	Sim	Sim	Sim	4	0
351700 Getulina/SP	Sim	Sim	Sim	Não		
312735 Glaucilândia/MG	Sim	Sim	Não	Não	2	0
351710 Glicério/SP	Sim	Sim	Sim	Sim		
312737 Goiabeira/MG	Sim	Sim	Não	Não		
312750 Gonzaga/MG	Sim	Sim	Não	Não		
312760 Gouveia/MG	Sim	Sim			18	0
320225 Governador Lindenberg/ES	Sim	Sim	Não	Não	9	
312770 Governador Valadares/MG	Sim	Sim	Sim	Não		
312780 Grão Mogol/MG	Sim	Sim			10	
320230 Guaçu/ES	Sim	Sim	Sim	Sim	10	
351720 Guaíçara/SP	Sim	Sim	Sim	Sim	11	0
312800 Guanhães/MG	Sim	Sim	Sim	Sim	0	0
351750 Guapiaçu/SP	Sim	Sim	Sim	Sim	0	4
312840 Guarani/MG	Sim	Sim	Sim	Sim	0	0
351810 Guarantã/SP	Sim	Sim	Sim	Sim	3	
351830 Guararema/SP	Sim	Sim	Sim	Sim	30	0
351840 Guaratinguetá/SP	Sim	Sim	Sim	Não		
351860 Guariba/SP	Sim	Sim	Não	Sim	15	
351870 Guarujá/SP	Sim	Sim	Sim	Não	0	84
351880 Guarulhos/SP	Sim	Sim	Sim	Não	307	0
351885 Guataporã/SP	Sim	Sim	Sim	Sim	1	0
312880 Guidoval/MG	Sim	Sim	Não	Não	1	0

TABELA Cp01 - INFORMAÇÕES SOBRE SERVIÇOS DE CAPINA E ROÇADA

ANO DE
REFERÊNCIA
2009

Município		Serviço de capina e roçada			Quantidade de trabalhadores		
		Existência	Tipos		Agente Executor		
Código	Nome/UF		Manual	Mecanizada	Química	Público	
		empregado				empregado	
Região Sudeste		Cp001	Cp002	Cp003	Cp004	Cp005	Cp006
351890	Guzolândia/SP	Sim	Sim	Sim	Não	3	0
351900	Herculândia/SP	Sim	Sim	Sim	Sim	7	0
351907	Hortolândia/SP	Sim	Sim	Não	Não	0	98
351910	Iacanga/SP	Sim		Sim	Sim	6	0
312930	Iapu/MG	Não				12	0
351925	Iaras/SP	Sim	Sim	Sim	Não	4	0
351940	Ibirá/SP	Sim	Sim	Sim	Sim	2	0
320250	Ibiraçu/ES	Sim	Sim	Não	Não	5	0
351950	Ibirarema/SP	Sim	Sim	Sim	Não	4	
312980	Ibirité/MG	Sim	Sim	Sim	Sim	44	
313000	Ibituruna/MG	Sim	Sim	Sim	Sim		
313010	Igarapé/MG	Sim	Sim	Sim	Sim	0	33
330187	Iguaba Grande/RJ	Sim	Sim	Sim	Não		
352030	Iguape/SP	Sim	Sim	Sim	Não		12
352040	Ilhabela/SP	Sim	Sim	Sim	Não	8	84
313050	Ilcinea/MG	Sim	Sim			6	0
352050	Indaiatuba/SP	Sim	Sim	Sim	Sim	0	52
313070	Indianópolis/MG	Sim	Sim	Sim	Sim	6	0
313120	Ipanema/MG	Sim	Sim				
313130	Ipatinga/MG	Sim	Sim	Sim	Não	0	84
352100	Iperó/SP	Sim	Sim	Sim	Não	9	0
352110	Ipeúna/SP	Sim	Sim	Sim	Não	3	
352140	Iracemápolis/SP	Sim	Sim	Sim	Sim	3	3
352170	Itaberá/SP	Sim	Sim	Sim	Não	2	0
313170	Itaboraí/MG	Sim	Sim	Sim	Sim	53	
313180	Itabirinha/MG	Sim	Sim	Não	Não	10	0
313190	Itabirito/MG	Sim	Sim			10	
330190	Itaboraí/RJ	Sim	Sim	Sim	Não	0	0
330200	Itaguaí/RJ	Sim	Sim	Sim	Não		
313220	Itaguara/MG	Sim	Sim	Sim	Sim	6	0
352180	Itaí/SP	Sim	Sim	Sim	Sim	9	0
313230	Itaipé/MG	Sim	Sim	Não	Não	5	0
352190	Itajobi/SP	Sim	Sim	Sim	Não	6	0
313240	Itajubá/MG	Sim	Sim	Não	Sim	0	0
330205	Italva/RJ	Sim	Sim	Não	Sim	4	0
313290	Itamogi/MG	Sim	Sim	Não	Sim	4	0
313300	Itamonte/MG	Sim	Sim	Sim	Sim	5	0
352210	Itanhaém/SP	Sim	Sim	Sim	Sim	30	0
313310	Itanhandu/MG	Sim	Sim	Sim	Sim	11	0

TABELA Cp01 - INFORMAÇÕES SOBRE SERVIÇOS DE CAPINA E ROÇADA

ANO DE
REFERÊNCIA
2009

Município		Serviço de capina e roçada			Quantidade de trabalhadores		
		Existência	Tipos		Agente Executor		
Manual	Mecanizada		Química	Público	Privado		
				empregado	empregado		
Código	Nome/UF						
Região Sudeste		Cp001	Cp002	Cp003	Cp004	Cp005	Cp006
313330	Itaobim/MG	Sim	Sim	Não	Sim	6	0
330210	Itaocara/RJ	Sim	Sim	Sim	Sim	7	
352220	Itapeçerica da Serra/SP	Sim	Sim	Não	Não	7	0
313350	Itapeçerica/MG	Sim	Sim	Não	Sim	15	0
320280	Itapemirim/ES	Sim	Sim	Sim	Não	37	0
352240	Itapeva/SP	Sim	Sim	Sim	Não	10	0
352250	Itapevi/SP	Sim	Sim	Sim	Não	0	54
352260	Itapira/SP	Sim	Sim	Sim	Sim	10	17
352265	Itapirapuã Paulista/SP	Sim	Sim	Não	Não	3	0
352290	Itapui/SP	Sim	Sim	Sim	Sim	10	
352340	Itatiba/SP	Sim	Sim	Sim	Sim	0	36
352350	Itatinga/SP	Sim	Sim	Não	Não	8	
313375	Itaú de Minas/MG	Sim	Sim	Sim	Sim	13	0
352360	Itirapina/SP	Sim	Sim			3	
352380	Itobi/SP	Sim	Sim	Não	Não		
352390	Itu/SP	Sim	Sim	Sim	Sim	0	78
313420	Ituiutaba/MG	Sim	Sim	Sim	Sim	0	40
352400	Itupeva/SP	Sim	Sim	Sim	Sim	30	
313440	Iturama/MG	Sim	Sim	Não	Não	0	15
352420	Jaborandi/SP	Sim	Sim	Sim	Sim	2	0
352430	Jaboticabal/SP	Sim	Sim	Sim	Sim	11	0
352440	Jacarei/SP	Sim	Sim	Não	Não		
313470	Jacinto/MG	Sim	Sim	Não	Não	7	0
313480	Jacui/MG	Sim	Sim	Sim	Não	0	0
352470	Jaguariúna/SP	Sim	Sim	Sim	Sim		
352480	Jales/SP	Sim	Sim	Sim	Sim	11	0
352500	Jandira/SP	Sim	Sim	Sim		12	0
352520	Jarinu/SP	Sim	Sim	Sim			
352530	Jaú/SP	Sim	Sim	Sim	Não	0	36
313550	Jequeri/MG	Sim	Sim	Sim	Sim	5	0
352540	Jeriquara/SP	Sim	Sim			10	
313610	Joanésia/MG	Sim	Sim	Não	Não	2	0
313620	João Monlevade/MG	Sim	Sim	Não	Sim	4	0
313630	João Pinheiro/MG	Sim	Sim				
313640	Joaquim Felício/MG	Sim	Sim	Não	Sim	2	0
313655	José Raydan/MG	Sim	Sim	Não	Sim	5	0
313670	Juiz de Fora/MG	Sim	Sim	Sim	Não	163	0
352585	Jumirim/SP	Sim	Sim	Sim	Sim	6	0
352590	Jundiaí/SP	Sim	Sim	Sim	Não	0	50

TABELA Cp01 - INFORMAÇÕES SOBRE SERVIÇOS DE CAPINA E ROÇADA

ANO DE
REFERÊNCIA
2009

Município	Serviço de capina e roçada				Quantidade de trabalhadores	
	Existência	Tipos			Agente Executor	
Código Nome/UF		Manual	Mecanizada	Química	Público empregado	Privado empregado
Região Sudeste	Cp001	Cp002	Cp003	Cp004	Cp005	Cp006
352610 Juquiá/SP	Não					
313710 Lagamar/MG	Sim	Sim	Não	Não		
313720 Lagoa da Prata/MG	Sim	Sim	Sim			
313760 Lagoa Santa/MG	Sim	Sim	Não	Não	71	
352630 Lagoinha/SP	Sim	Sim	Não	Sim		
352640 Laranjal Paulista/SP	Sim	Sim	Sim	Sim	0	0
313810 Lassance/MG					4	0
352660 Lavrinhas/SP	Sim	Sim	Não	Não		
313830 Leandro Ferreira/MG	Sim	Sim	Não	Não	2	
352670 Leme/SP	Sim	Sim	Sim	Não	45	0
352680 Lençóis Paulista/SP	Sim	Sim	Sim	Sim	15	30
313862 Limeira do Oeste/MG	Sim	Sim	Sim	Sim		
352690 Limeira/SP	Sim	Sim	Sim	Sim	0	70
352700 Lindóia/SP	Sim	Sim	Sim	Não	0	0
352710 Lins/SP	Sim	Sim	Sim	Sim		
352725 Lourdes/SP	Sim	Sim	Não	Sim	0	0
352740 Lucélia/SP	Sim	Sim	Sim	Sim	12	0
352750 Lucianópolis/SP	Sim	Sim	Sim	Sim	0	0
313868 Luislândia/MG	Sim	Sim	Não	Não	4	0
313870 Luminárias/MG	Sim	Sim	Sim	Sim	2	0
352800 Macatuba/SP	Sim	Sim	Sim	Sim	10	0
352820 Macedônia/SP	Sim	Sim	Não	Não	4	0
330245 Macuco/RJ	Sim	Sim	Sim	Não		2
313940 Manhuaçu/MG	Sim	Sim	Sim	Sim	38	0
320330 Mantenópolis/ES	Sim	Sim	Não	Não		
352880 Maracá/SP	Sim	Não	Sim	Sim	4	0
320334 Marechal Floriano/ES	Sim	Sim	Sim	Sim	6	0
313990 Maria da Fé/MG	Sim	Sim	Não	Sim	18	0
314000 Mariana/MG	Sim	Sim	Não	Sim	20	0
352890 Mariápolis/SP	Sim	Sim	Sim	Sim		
330270 Maricá/RJ	Sim	Sim				
352900 Marília/SP	Sim	Sim	Sim	Sim	28	
314020 Maripá de Minas/MG	Sim	Sim	Não	Não	2	0
314050 Martinho Campos/MG	Sim	Sim	Sim	Sim		
352930 Matão/SP	Sim	Sim	Sim	Não	3	18
352940 Mauá/SP	Sim	Sim	Sim	Não	97	13
330280 Mendes/RJ	Sim	Sim	Sim	Não	60	0
352960 Meridiano/SP	Sim	Sim	Sim	Sim	4	0
352965 Mesópolis/SP	Sim	Sim	Sim	Sim	1	0

TABELA Cp01 - INFORMAÇÕES SOBRE SERVIÇOS DE CAPINA E ROÇADA

ANO DE
REFERÊNCIA
2009

Município		Serviço de capina e roçada			Quantidade de trabalhadores		
		Existência	Tipos		Agente Executor		
Código	Nome/UF		Manual	Mecanizada	Química	Público	Privado
						empregado	empregado
Região Sudeste		Cp001	Cp002	Cp003	Cp004	Cp005	Cp006
330285	Mesquita/RJ	Sim	Sim	Sim	Não	25	
352970	Miguelópolis/SP	Sim	Sim	Sim	Sim		
314190	Minduri/MG	Sim	Sim		Sim		
353000	Mira Estrela/SP	Sim	Sim	Sim	Sim	0	0
330300	Miracema/RJ	Sim	Sim	Sim	Sim		
314210	Miradouro/MG	Sim	Sim	Sim		7	
353010	Mirandópolis/SP	Sim	Sim	Sim			
353030	Mirassol/SP	Sim	Sim	Sim	Não	0	22
353050	Mococa/SP	Sim	Sim	Não	Sim		
353070	Mogi Guaçu/SP	Sim	Sim	Sim	Não	27	0
353060	Moji das Cruzes/SP	Sim	Sim	Sim	Sim	0	111
353080	Moji Mirim/SP	Sim	Sim	Sim	Sim	0	66
353090	Mombuca/SP	Sim	Sim			0	0
353110	Mongaguá/SP	Não				0	0
314270	Montalvânia/MG	Sim	Sim	Não	Não		
320350	Montanha/ES	Sim	Sim			15	
353120	Monte Alegre do Sul/SP	Sim	Sim	Não	Sim		
353160	Monte Castelo/SP	Sim	Sim	Sim	Sim	5	0
314315	Monte Formoso/MG	Não				0	
353180	Monte Mor/SP	Sim	Sim	Sim	Sim	5	0
314320	Monte Santo de Minas/MG	Sim	Sim	Sim	Sim	4	0
353170	Monteiro Lobato/SP	Sim	Sim	Sim	Não	5	0
314350	Morada Nova de Minas/MG	Sim	Sim	Não	Sim	8	0
353190	Morro Agudo/SP	Sim	Sim	Sim	Não	7	0
314360	Morro da Garça/MG	Sim	Sim	Não	Não	2	
314370	Morro do Pilar/MG	Sim	Sim			5	0
320360	Mucurici/ES	Sim	Sim	Sim	Não	9	0
314390	Muriae/MG	Sim	Sim	Sim	Não	10	0
314435	Naque/MG	Sim	Sim	Não	Não	4	0
330310	Natividade/RJ	Sim	Sim	Não	Não	0	6
314450	Nazareno/MG	Sim	Sim	Sim	Sim	2	0
353260	Nhandeara/SP	Sim	Sim	Sim	Sim	10	0
330320	Nilópolis/RJ	Sim	Sim	Não	Não	6	
330330	Niterói/RJ	Sim	Sim	Sim	Sim	55	48
314467	Nova Belém/MG	Sim	Sim	Não	Não	0	0
353282	Nova Campina/SP	Sim	Sim	Sim	Sim	6	0
353284	Nova Canaã Paulista/SP	Sim	Sim	Sim		2	
353290	Nova Europa/SP	Sim	Sim	Sim	Sim	3	0
314480	Nova Lima/MG	Sim	Sim	Sim	Não	0	95

TABELA Cp01 - INFORMAÇÕES SOBRE SERVIÇOS DE CAPINA E ROÇADA

ANO DE
REFERÊNCIA
2009

Município		Serviço de capina e roçada			Quantidade de trabalhadores		
		Existência	Tipos		Agente Executor		
Código	Nome/UF		Manual	Mecanizada	Química	Público	Privado
						empregado	empregado
Região Sudeste		Cp001	Cp002	Cp003	Cp004	Cp005	Cp006
353330	Nova Luzitânia/SP	Sim	Sim	Não	Não		
353340	Nova Odessa/SP	Sim	Sim	Sim	Sim	8	
320390	Nova Venécia/ES	Sim	Sim	Sim	Não		
353325	Novais/SP	Não					
314530	Novo Cruzeiro/MG	Sim	Sim		Sim	6	
353350	Novo Horizonte/SP	Sim	Sim	Sim	Sim	7	
353360	Nuporanga/SP	Não					
314550	Olimpio Noronha/MG	Sim	Sim	Não	Sim		
314570	Oliveira Fortes/MG	Sim	Sim	Não	Não	2	0
353400	Onda Verde/SP	Sim	Sim	Sim	Sim	1	0
353420	Orindiúva/SP	Não					
314587	Orizânia/MG	Sim	Sim	Não	Não		
353430	Orlândia/SP	Sim	Sim			0	40
353440	Osasco/SP	Sim	Sim	Sim	Não	0	15
353470	Ourinhos/SP	Sim	Sim	Sim	Sim		
314590	Ouro Branco/MG	Sim	Sim	Não	Não	18	17
314610	Ouro Preto/MG	Sim	Sim	Sim	Sim	0	78
314655	Pai Pedro/MG	Sim	Sim	Não	Não	2	
314650	Pains/MG	Sim	Sim	Sim	Sim	1	0
353510	Palmares Paulista/SP	Sim	Sim	Não	Não	8	0
353520	Palmeira d'Oeste/SP	Não					
353530	Palmital/SP	Sim	Sim	Sim	Sim	4	0
314690	Papagaios/MG	Sim	Sim		Sim	1	
314710	Pará de Minas/MG	Sim	Sim	Não	Sim	30	0
353550	Paraguaçu Paulista/SP	Sim	Sim	Sim	Sim	25	0
353560	Paraibuna/SP	Sim	Sim	Sim	Não	35	0
314730	Paraisópolis/MG	Sim	Sim	Sim	Sim	7	0
353590	Paranapuá/SP	Sim	Sim			5	
353610	Pardinho/SP	Sim	Sim	Sim	Não	5	
353620	Pariqueira-Açu/SP	Sim	Sim	Sim	Não		
353625	Parisi/SP	Sim	Sim	Sim	Sim	0	0
314790	Passos/MG	Sim	Sim		Sim	0	20
314820	Patrocínio do Muriaé/MG	Sim	Sim	Não	Não	6	0
330385	Paty do Alferes/RJ	Sim	Sim	Sim	Não	70	0
353640	Paulicéia/SP	Sim	Sim	Sim	Não	2	
314840	Paulistas/MG	Sim	Sim	Não	Sim		
353660	Paulo de Faria/SP	Sim	Sim	Sim	Sim	5	
314850	Pavão/MG	Sim	Sim		Sim	5	
314860	Pecanha/MG	Sim	Sim	Não	Sim	0	0

TABELA Cp01 - INFORMAÇÕES SOBRE SERVIÇOS DE CAPINA E ROÇADA

ANO DE
REFERÊNCIA
2009

Município		Serviço de capina e roçada			Quantidade de trabalhadores		
		Existência	Tipos		Agente Executor		
Manual	Mecanizada		Química	Público	Privado		
				empregado	empregado		
Código	Nome/UF						
Região Sudeste		Cp001	Cp002	Cp003	Cp004	Cp005	Cp006
353670	Pederneiras/SP	Sim	Sim	Sim	Sim	45	0
314875	Pedra Bonita/MG	Sim	Sim	Sim	Não	2	0
314910	Pedralva/MG	Sim	Sim	Não	Sim	2	
353710	Pedreira/SP	Sim	Sim	Sim	Sim	4	15
314930	Pedro Leopoldo/MG	Sim	Sim			36	0
353730	Penápolis/SP	Sim	Sim	Não	Sim	0	0
314950	Pequeri/MG	Sim	Sim	Não	Sim		
353740	Pereira Barreto/SP	Sim	Sim	Sim	Não	5	
353760	Peruibe/SP	Sim	Sim	Sim	Não	39	0
330390	Petrópolis/RJ	Sim	Sim	Sim	Não	170	0
353770	Piacatu/SP	Sim	Sim	Sim	Sim	4	0
315015	Piedade de Caratinga/MG	Sim	Sim	Sim	Não		
315050	Pimenta/MG	Sim	Sim	Não	Sim		
353800	Pindamonhangaba/SP	Sim	Sim	Sim	Sim	20	20
330395	Pinheiral/RJ	Sim	Sim	Sim	Não	20	0
353860	Piracaia/SP	Sim	Sim	Sim	Sim	3	
315060	Piracema/MG	Sim	Sim	Não	Sim	2	0
353870	Piracicaba/SP	Sim	Sim	Sim	Sim	0	60
330400	Pirai/RJ	Sim	Sim			19	
353880	Piraju/SP	Sim	Sim	Sim	Sim		
315070	Pirajuba/MG	Sim	Sim	Sim			
353900	Pirangi/SP	Sim	Sim	Sim	Sim	13	0
315120	Pirapora/MG	Sim	Sim	Não	Não	10	12
353930	Pirassununga/SP	Sim	Sim	Sim	Sim	20	0
353950	Pitangueiras/SP	Sim	Sim	Sim	Não		
320420	Piúma/ES	Sim	Sim	Não	Não	11	0
315150	Piumhi/MG	Sim	Sim	Sim	Sim	6	
353970	Platina/SP	Não					
353980	Poa/SP	Não					
315180	Poços de Caldas/MG	Sim	Sim	Sim	Sim	22	0
315190	Pocrane/MG	Sim	Sim	Não	Não	7	
353990	Poloni/SP	Sim	Não	Sim	Não	3	0
315200	Pompéu/MG	Sim	Sim	Não	Sim	20	
354010	Pongai/SP	Sim	Sim	Sim	Sim	2	
354020	Pontal/SP	Sim	Sim	Sim	Não		
320425	Ponto Belo/ES	Sim	Sim	Não	Sim	4	0
354040	Populina/SP	Sim	Sim	Sim	Sim		
354050	Porangaba/SP	Sim	Sim	Não	Sim	3	
330410	Porciúncula/RJ	Sim	Sim	Não	Não	10	

TABELA Cp01 - INFORMAÇÕES SOBRE SERVIÇOS DE CAPINA E ROÇADA

ANO DE
REFERÊNCIA
2009

Município		Serviço de capina e roçada			Quantidade de trabalhadores		
		Existência	Tipos		Agente Executor		
Código	Nome/UF		Manual	Mecanizada	Química	Público	Privado
						empregado	empregado
Região Sudeste		Cp001	Cp002	Cp003	Cp004	Cp005	Cp006
315220	Porteirinha/MG	Sim	Sim	Não	Não	20	0
354060	Porto Feliz/SP	Sim	Sim	Sim	Sim	19	8
315250	Pouso Alegre/MG	Sim	Sim	Sim	Sim	82	17
354100	Praia Grande/SP	Sim	Sim	Sim	Sim	45	0
354130	Presidente Epitácio/SP	Sim	Não	Sim	Sim	5	0
354140	Presidente Prudente/SP	Sim	Sim	Sim	Sim	0	10
354150	Presidente Venceslau/SP	Sim	Sim	Sim	Sim		
354165	Quadra/SP	Sim	Sim	Sim	Sim	2	
354190	Queluz/SP	Sim	Sim	Não	Não	8	0
315380	Queluzito/MG	Sim	Sim	Não	Sim	7	0
354200	Quintana/SP	Sim	Sim	Sim	Sim		
354210	Rafard/SP	Sim	Sim	Sim	Não	5	0
315400	Raul Soares/MG	Sim	Sim	Não	Sim	5	0
354230	Redenção da Serra/SP	Sim	Sim	Não	Sim	1	0
315420	Resende Costa/MG	Sim	Sim	Não	Sim	0	0
330420	Resende/RJ	Sim		Sim		0	90
315430	Resplendor/MG	Sim	Sim	Sim	Sim	0	0
315440	Ressaquinha/MG	Sim	Sim	Sim	Sim		
354280	Ribeira/SP	Sim	Sim			2	0
354290	Ribeirão Bonito/SP	Sim	Sim	Sim	Sim		
354325	Ribeirão Grande/SP	Sim	Sim	Sim	Sim	1	0
354330	Ribeirão Pires/SP	Sim	Sim	Sim	Não		
354340	Ribeirão Preto/SP	Sim	Sim	Sim	Não	0	60
354370	Rincão/SP	Sim	Sim	Sim	Sim	6	0
320435	Rio Bananal/ES	Sim	Sim	Sim	Não	1	0
330430	Rio Bonito/RJ	Sim	Sim	Sim	Não	10	35
354390	Rio Claro/SP	Sim	Sim	Sim	Não	120	0
330450	Rio das Flores/RJ	Sim	Sim	Não		7	0
330455	Rio de Janeiro/RJ	Sim	Sim	Sim	Não	1.531	0
315510	Rio do Prado/MG	Sim	Sim	Não	Não		
315500	Rio Doce/MG	Sim	Sim	Sim	Não	0	0
315530	Rio Manso/MG	Sim	Sim	Não	Sim	5	
320440	Rio Novo do Sul/ES	Sim	Sim	Não	Não	2	
315580	Rio Pomba/MG	Sim	Sim	Não	Não	0	0
354420	Riolândia/SP	Sim	Sim	Sim	Sim	10	8
354350	Riversul/SP	Sim	Sim	Sim	Sim	2	
315630	Rodeiro/MG	Sim	Sim	Não	Sim	0	0
315645	Rosário da Limeira/MG	Sim	Sim	Sim	Sim	2	
354430	Roseira/SP	Sim	Sim	Sim	Sim	8	

TABELA Cp01 - INFORMAÇÕES SOBRE SERVIÇOS DE CAPINA E ROÇADA

ANO DE
REFERÊNCIA
2009

Município		Serviço de capina e roçada			Quantidade de trabalhadores		
		Existência	Tipos		Agente Executor		
Manual	Mecanizada		Química	Público	Privado		
				empregado	empregado		
Código	Nome/UF						
Região Sudeste		Cp001	Cp002	Cp003	Cp004	Cp005	Cp006
315670	Sabará/MG	Sim	Sim	Sim	Sim	21	
354470	Sagres/SP	Sim	Sim	Sim	Não		
315700	Salinas/MG	Sim	Sim	Não	Não	3	0
315710	Salto da Divisa/MG	Sim	Sim	Não	Não	10	0
354530	Salto de Pirapora/SP	Sim	Sim	Sim	Sim	3	0
354520	Salto/SP	Sim	Sim	Sim	Não	14	41
354560	Santa Adélia/SP	Sim	Não	Sim	Não	4	0
354580	Santa Bárbara d'Oeste/SP	Sim	Sim	Sim	Sim	20	15
315720	Santa Bárbara/MG	Sim	Sim	Sim	Sim	17	
354600	Santa Branca/SP	Sim	Sim				
354610	Santa Clara d'Oeste/SP	Sim	Sim	Não	Não	10	
354620	Santa Cruz da Conceição/SP	Sim	Não	Sim	Não	2	
354630	Santa Cruz das Palmeiras/SP	Sim	Sim	Sim	Sim	6	0
315750	Santa Efigênia de Minas/MG	Sim	Sim	Não	Não		
354650	Santa Ernestina/SP	Sim	Sim	Sim	Não		
354660	Santa Fé do Sul/SP					8	
315765	Santa Helena de Minas/MG	Sim	Sim	Não	Não		
354680	Santa Isabel/SP	Sim	Sim	Sim	Sim	16	
315770	Santa Juliana/MG	Não				5	
354690	Santa Lúcia/SP	Sim	Sim	Sim	Não		
315780	Santa Luzia/MG	Sim	Sim	Sim	Não	2	45
354700	Santa Maria da Serra/SP	Sim	Sim	Não	Não	2	
330460	Santa Maria Madalena/RJ	Sim	Sim	Sim	Não	68	0
354710	Santa Mercedes/SP	Sim	Sim	Não	Sim	0	0
315935	Santa Rita de Minas/MG	Sim	Sim	Sim	Sim	5	0
315960	Santa Rita do Sapucaí/MG	Sim	Sim	Sim	Sim	6	
354740	Santa Rita d'Oeste/SP	Sim	Não	Sim	Não	3	0
354720	Santana da Ponte Pensa/SP	Sim	Não	Sim	Sim		
354730	Santana de Parnaíba/SP	Sim	Sim	Não	Sim	0	30
315880	Santana do Jacaré/MG	Sim	Sim				
354770	Santo Anastácio/SP	Sim	Sim	Sim	Sim		
354780	Santo André/SP	Sim	Sim	Sim	Não	46	36
354790	Santo Antônio da Alegria/SP	Sim	Sim	Sim	Sim		
354805	Santo Antônio do Aracanguá/SP	Sim	Sim	Sim	Não		
354810	Santo Antônio do Jardim/SP	Sim	Sim	Sim	Não	1	0
354820	Santo Antônio do Pinhal/SP	Sim	Sim	Sim	Sim		
316060	Santo Hipólito/MG	Sim	Sim				
354840	Santópolis do Aguapeí/SP	Sim	Sim	Sim	Não		
354850	Santos/SP	Sim	Sim	Não	Sim		0

TABELA Cp01 - INFORMAÇÕES SOBRE SERVIÇOS DE CAPINA E ROÇADA

ANO DE
REFERÊNCIA
2009

Município		Serviço de capina e roçada			Quantidade de trabalhadores		
		Existência	Tipos		Agente Executor		
Manual	Mecanizada		Química	Público	Privado		
				empregado	empregado		
Código	Nome/UF						
Região Sudeste		Cp001	Cp002	Cp003	Cp004	Cp005	Cp006
354870	São Bernardo do Campo/SP	Sim	Sim	Não	Não	0	120
354880	São Caetano do Sul/SP	Sim	Sim				8
354890	São Carlos/SP	Sim	Sim	Sim	Sim	15	50
316105	São Félix de Minas/MG	Sim	Sim	Sim	Sim	1	0
316140	São Francisco do Glória/MG	Sim	Sim	Sim	Sim	1	0
316110	São Francisco/MG	Sim	Sim	Sim	Sim		
320470	São Gabriel da Palha/ES						
316160	São Geraldo da Piedade/MG	Sim	Sim	Não	Não	0	0
316165	São Geraldo do Baixo/MG	Sim	Sim	Não	Não		
316170	São Gonçalo do Abaeté/MG	Não				0	0
316180	São Gonçalo do Pará/MG	Sim	Sim	Sim	Sim		
330490	São Gonçalo/RJ	Sim	Sim	Sim	Não	0	100
316210	São Gotardo/MG	Sim	Sim	Não	Sim	10	0
354910	São João da Boa Vista/SP	Sim	Sim	Sim	Sim	10	8
316230	São João da Mata/MG	Sim	Sim	Sim	Sim	17	0
354925	São João de Iracema/SP	Sim	Sim	Sim	Sim	1	0
330510	São João de Meriti/RJ	Sim	Sim	Sim	Não	21	0
316250	São João del Rei/MG	Sim	Sim	Sim	Sim		
316265	São João do Pacui/MG	Sim	Sim	Sim	Não	8	0
316280	São João Evangelista/MG	Sim	Sim	Não	Sim		3
316292	São Joaquim de Bicas/MG	Sim	Sim	Não	Não	26	0
316295	São José da Lapa/MG	Sim	Sim	Sim	Não	10	
330513	São José de Ubá/RJ	Sim	Sim	Não	Não	0	20
316330	São José do Divino/MG	Sim	Sim	Sim	Sim	3	0
316340	São José do Goiabal/MG	Sim	Sim	Sim	Sim	10	0
316350	São José do Jacuri/MG	Sim	Sim	Não	Sim	0	0
354970	São José do Rio Pardo/SP	Sim	Sim	Sim	Sim	10	0
354980	São José do Rio Preto/SP	Não					
354990	São José dos Campos/SP	Sim	Sim	Sim	Não	102	120
316370	São Lourenço/MG	Sim	Sim	Sim	Sim		
355000	São Luis do Paraitinga/SP	Sim	Sim	Não	Não	6	
316380	São Miguel do Anta/MG	Sim	Sim	Não	Sim	3	
355030	São Paulo/SP	Sim	Sim	Sim	Não	0	2.592
330520	São Pedro da Aldeia/RJ	Sim	Sim	Não	Não	0	36
316390	São Pedro da União/MG	Sim	Sim	Sim	Sim		
355050	São Pedro do Turvo/SP	Sim	Sim	Sim	Não		
355040	São Pedro/SP	Sim	Sim	Sim	Não	20	0
320495	São Roque do Canaã/ES	Sim	Sim	Não	Não	3	
355080	São Sebastião da Grama/SP	Sim	Sim	Sim	Não		

TABELA Cp01 - INFORMAÇÕES SOBRE SERVIÇOS DE CAPINA E ROÇADA

ANO DE
REFERÊNCIA
2009

Município		Serviço de capina e roçada			Quantidade de trabalhadores		
		Existência	Tipos		Agente Executor		
Código	Nome/UF		Manual	Mecanizada	Química	Público	Privado
						empregado	empregado
Região Sudeste		Cp001	Cp002	Cp003	Cp004	Cp005	Cp006
316450	São Sebastião do Maranhão/MG	Sim	Sim	Sim	Sim	10	
316470	São Sebastião do Paraíso/MG	Sim	Sim	Sim			
316520	São Thomé das Letras/MG	Sim	Sim	Sim	Sim	0	0
316500	São Tiago/MG	Sim	Sim	Não	Sim		
355100	São Vicente/SP	Sim	Sim	Sim	Não	100	5
316540	Sapucaí-Mirim/MG	Sim	Sim	Sim	Não	8	0
316550	Sardoá/MG	Sim	Sim	Não	Não		
316553	Sarzedo/MG	Sim	Sim	Não	Não	0	25
316560	Senador Cortes/MG	Sim	Sim	Não	Sim	1	0
316570	Senador Firmino/MG	Sim	Sim	Não	Sim	2	0
316600	Senhora de Oliveira/MG	Sim	Não	Não	Sim	2	0
316620	Senhora dos Remédios/MG	Sim	Sim	Não	Sim	2	
316640	Seritinga/MG	Sim	Sim	Não	Sim	2	0
330555	Seropédica/RJ	Sim	Sim	Não	Não		
320500	Serra/ES	Sim	Sim	Não	Não	0	200
355150	Serrana/SP	Sim	Sim	Sim	Não	19	
316690	Serrania/MG	Sim	Sim	Sim	Sim	4	
316695	Serranópolis de Minas/MG	Sim	Sim	Não	Não	1	0
316710	Serro/MG	Sim	Sim	Não	Sim	5	10
355170	Sertãozinho/SP	Sim	Sim	Sim	Não		
355180	Sete Barras/SP	Sim			Sim	0	2
316720	Sete Lagoas/MG	Sim	Sim	Sim	Não		104
330560	Silva Jardim/RJ	Sim	Sim	Sim		2	12
316740	Silvianópolis/MG	Sim	Sim	Sim	Sim	4	0
316750	Simão Pereira/MG	Sim	Sim	Sim	Sim	0	6
355210	Socorro/SP	Sim	Sim	Sim	Sim	3	0
316780	Soledade de Minas/MG	Sim	Sim	Não	Sim		
355220	Sorocaba/SP	Sim	Sim	Sim	Não	0	160
355240	Sumaré/SP	Sim	Sim	Sim	Sim	7	0
355270	Tabatinga/SP	Sim	Sim	Sim	Sim	1	
355280	Taboão da Serra/SP	Sim	Sim	Não	Sim		
355300	Taguai/SP	Sim	Sim	Sim	Sim	5	0
316800	Taiobeiras/MG	Sim	Sim	Não	Sim	6	0
355320	Taiúva/SP	Sim	Sim	Sim			
355340	Tanabi/SP	Sim	Sim	Sim	Sim	4	0
316805	Taparuba/MG	Sim	Sim	Não	Sim	8	0
355350	Tapiraí/SP	Sim	Sim	Sim	Sim	3	
355370	Taquaritinga/SP	Sim	Sim	Sim	Sim	0	0
355380	Taquarituba/SP	Sim	Sim	Sim	Sim	3	

TABELA Cp01 - INFORMAÇÕES SOBRE SERVIÇOS DE CAPINA E ROÇADA

ANO DE
REFERÊNCIA
2009

Município		Serviço de capina e roçada			Quantidade de trabalhadores		
		Existência	Tipos		Agente Executor		
Manual	Mecanizada		Química	Público	Privado		
				empregado	empregado		
Código	Nome/UF						
Região Sudeste		Cp001	Cp002	Cp003	Cp004	Cp005	Cp006
355395	Tarumã/SP	Sim	Sim	Sim	Sim	1	3
355400	Tatui/SP	Sim	Sim	Sim	Sim		
355410	Taubaté/SP	Sim	Sim	Sim	Sim	184	50
316860	Teófilo Otoni/MG	Sim	Sim	Sim	Sim		
330580	Teresópolis/RJ	Sim	Sim				
355440	Terra Roxa/SP	Sim	Sim	Sim	Sim	3	0
355450	Tietê/SP	Sim	Sim	Sim	Sim	17	0
355460	Timburi/SP	Sim	Sim		Sim	3	
316900	Tocantins/MG	Sim	Sim	Não	Sim		
355465	Torre de Pedra/SP	Sim	Sim		Sim		
355475	Trabiju/SP	Sim	Sim	Sim	Sim		
355480	Tremembé/SP	Sim	Sim	Sim	Não	10	10
316930	Três Corações/MG	Sim	Sim	Sim	Sim	0	41
355490	Três Fronteiras/SP	Não					
316935	Três Marias/MG	Sim	Sim	Sim	Não		
316940	Três Pontas/MG	Sim	Sim	Sim	Sim	15	0
316950	Tumiritinga/MG	Sim	Sim	Sim	Não	10	
355500	Tupã/SP	Sim	Sim	Sim	Sim		
355520	Turiúba/SP	Sim	Sim	Sim	Sim	2	0
355530	Turmalina/SP	Sim	Sim	Sim	Sim	11	0
316990	Ubaí/MG	Sim	Não	Não	Sim	10	7
317000	Ubaí/MG	Sim	Sim			16	0
317010	Uberaba/MG	Sim	Sim		Sim	60	25
317020	Uberlândia/MG	Sim	Sim	Sim	Não	5	229
355550	Ubirajara/SP	Sim	Sim	Não	Não	0	0
317040	Unai/MG	Não					
317043	União de Minas/MG	Sim	Sim	Sim	Não	1	0
355580	Urânia/SP	Sim	Sim	Sim	Sim	0	0
317047	Uruana de Minas/MG	Sim	Sim	Sim	Não	2	0
355600	Urupês/SP	Sim	Sim	Sim	Não	2	0
355620	Valinhos/SP	Sim	Sim	Sim	Sim	0	83
317060	Vargem Bonita/MG	Sim	Sim	Sim	Sim	1	
355640	Vargem Grande do Sul/SP	Sim	Sim	Sim	Sim	6	0
355645	Vargem Grande Paulista/SP	Sim	Sim	Sim	Não	5	0
317070	Varginha/MG	Sim	Sim	Sim	Não	40	0
317075	Varjão de Minas/MG	Sim	Sim	Sim		0	9
355650	Várzea Paulista/SP	Sim	Sim			0	16
317090	Varzelândia/MG	Sim	Sim	Não	Não	0	8
317100	Vazante/MG	Sim	Sim	Sim	Sim	4	0

TABELA Cp01 - INFORMAÇÕES SOBRE SERVIÇOS DE CAPINA E ROÇADA

ANO DE
REFERÊNCIA
2009

Município		Serviço de capina e roçada			Quantidade de trabalhadores		
		Existência	Tipos		Agente Executor		
Manual	Mecanizada		Química	Público	Privado		
				empregado	empregado		
Código	Nome/UF						
Região Sudeste		Cp001	Cp002	Cp003	Cp004	Cp005	Cp006
320506	Venda Nova do Imigrante/ES	Sim	Sim	Sim	Sim	7	0
320517	Vila Valério/ES	Sim	Sim	Não	Não		
320520	Vila Velha/ES	Sim	Sim	Não	Não	0	0
355670	Vinhedo/SP	Sim	Sim	Sim	Não	0	129
355680	Viradouro/SP	Sim	Sim	Sim	Não	6	1
317180	Virginópolis/MG	Sim	Sim	Não	Não	5	
317200	Visconde do Rio Branco/MG	Sim	Sim	Sim	Não	6	0
320530	Vitória/ES	Sim	Sim	Sim	Não	0	416
330630	Volta Redonda/RJ	Sim	Sim	Sim	Não	54	192
355700	Votorantim/SP	Sim	Sim	Não	Não	0	0
355710	Votuporanga/SP	Sim	Sim	Sim	Sim	20	0

TABELA Os01a
INFORMAÇÕES SOBRE OUTROS SERVIÇOS,
EXECUTADOS PELA PREFEITURA

TABELA Os01a - INFORMAÇÕES SOBRE OUTROS SERVIÇOS, EXECUTADOS PELA PREFEITURA

ANO DE
REFERÊNCIA
2009

Município	Outros Serviços executados pela Prefeitura														
	Lavação de vias e praças	Poda de árvores	Limpeza de feiras e mercados	Limpeza de praias	Limpeza de bocas-de- lobo	Pintura de meio fio	Limpeza de lotes vagos	Remoção de animais mortos	Coleta de pneus velhos	Coleta de pilhas e baterias	Coleta de resíduos volumosos	Coleta de lâmpadas fluorescentes	Coleta de resíduos eletrônicos	Outros serviços	
Código Nome/UF															
Região Sudeste	Os001	Os040	Os003	Os004	Os005	Os006	Os007	Os008	Os009	Os010	Os011	Os047	Os050	Os043	
310010 Abadia dos Dourados/MG															
310030 Abre Campo/MG		Executa													
310040 Acaiaca/MG		Executa			Executa	Executa	Não executa	Executa	Não executa		Executa				
350010 Adamantina/SP															
350020 Adolfo/SP	Não executa	Executa	Não executa	Executa	Executa	Executa	Executa	Executa	Executa	Executa	Executa	Não executa	Não executa		
310070 Água Comprida/MG	Executa	Executa			Executa	Executa	Executa	Executa	Executa		Executa				
320016 Água Doce do Norte/ES	Executa	Executa	Executa		Executa	Executa	Não executa	Executa	Não executa	Não executa			Não executa		
350040 Águas da Prata/SP	Executa	Executa	Executa	Não executa	Executa	Executa	Executa	Não executa	Executa	Não executa			Não executa		
350050 Águas de Lindóia/SP	Executa	Executa													
350055 Águas de Santa Bárbara/SP	Executa	Executa		Executa	Executa	Executa		Executa			Executa				
350060 Águas de São Pedro/SP	Executa	Executa	Não executa		Executa	Executa			Não executa	Não executa	Executa	Não executa	Não executa		
310120 Aiuruoca/MG															
350110 Alto Alegre/SP					Executa	Executa	Executa		Executa					Executa	
320035 Alto Rio Novo/ES	Executa	Executa	Executa		Executa	Executa	Não executa	Executa	Não executa	Não executa	Executa	Não executa	Não executa		
350115 Alumínio/SP		Executa	Não executa												
350120 Álvares Florence/SP	Executa	Executa	Executa	Não executa	Executa	Executa	Executa	Executa	Executa		Executa	Não executa	Não executa	Não executa	
350160 Americana/SP	Executa	Executa	Executa	Não executa	Executa	Executa	Executa	Executa	Executa	Não executa	Executa	Não executa	Não executa		
350170 Américo Brasiliense/SP	Executa	Executa	Executa		Executa	Executa	Executa	Executa	Executa	Executa	Executa	Não executa	Executa		
350180 Américo de Campos/SP		Executa	Executa		Executa	Executa		Executa	Não executa	Executa	Não executa				
350190 Amparo/SP														Não executa	
310260 Andradás/MG	Executa	Executa	Executa		Executa	Executa	Executa	Executa	Executa	Executa	Executa	Executa	Executa		
350220 Angatuba/SP		Executa	Executa		Executa	Executa	Executa	Executa	Não executa	Não executa	Executa	Executa	Executa		
330010 Angra dos Reis/RJ	Não executa	Não executa	Não executa	Não executa	Não executa	Executa	Não executa	Não executa	Não executa	Não executa	Não executa	Não executa	Não executa		
350230 Anhembi/SP	Executa	Executa	Executa	Não executa	Não executa	Executa		Executa	Não executa	Não executa	Executa	Não executa	Não executa	Não executa	
310290 Antônio Carlos/MG	Não executa	Executa	Não executa	Não executa											
310310 Antônio Prado de Minas/MG															
350260 Aparecida d'Oeste/SP	Não executa	Executa	Executa	Não executa											
350270 Apiaí/SP		Executa	Executa			Executa									
350280 Araçatuba/SP	Executa	Executa	Executa	Executa	Executa	Executa	Executa	Executa	Executa	Executa	Executa	Executa			
320060 Aracruz/ES	Não executa	Executa	Não executa	Não executa											
310350 Araguari/MG	Não executa	Não executa	Executa	Não executa	Executa	Não executa	Não executa	Executa	Executa	Não executa	Não executa	Não executa	Não executa		
350315 Arapeí/SP	Executa	Executa	Executa		Executa	Executa	Não executa	Executa		Não executa	Executa	Não executa	Não executa		
310380 Arapuá/MG	Executa				Executa										
350330 Araras/SP															
350335 Arco-Íris/SP	Executa	Executa	Não executa	Não executa	Executa	Executa	Não executa	Executa	Executa	Executa	Executa	Executa	Executa		
330023 Armação dos Búzios/RJ				Não executa		Não executa									
350400 Assis/SP		Executa	Executa		Executa			Executa	Não executa	Não executa	Não executa	Não executa	Não executa	Não executa	
350410 Atibaia/SP	Executa	Executa	Executa												
350430 Avai/SP															

TABELA Os01a - INFORMAÇÕES SOBRE OUTROS SERVIÇOS, EXECUTADOS PELA PREFEITURA

ANO DE
REFERÊNCIA
2009

Município	Outros Serviços executados pela Prefeitura														
	Lavação de vias e praças	Poda de árvores	Limpeza de feiras e mercados	Limpeza de praias	Limpeza de bocas-de-lobo	Pintura de meio fio	Limpeza de lotes vagos	Remoção de animais mortos	Coleta de pneus velhos	Coleta de pilhas e baterias	Coleta de resíduos volumosos	Coleta de lâmpadas fluorescentes	Coleta de resíduos eletrônicos	Outros serviços	
Código	Nome/UF														
Região Sudeste		Os001	Os040	Os003	Os004	Os005	Os006	Os007	Os008	Os009	Os010	Os011	Os047	Os050	Os043
350440	Avanhandava/SP		Não executa												
350460	Bady Bassitt/SP		Não executa												
310490	Baependi/MG	Executa	Executa	Executa	Não executa	Executa	Executa	Executa	Executa	Executa	Não executa	Executa	Não executa	Não executa	
320080	Baixo Guandu/ES	Executa	Não executa	Não executa	Não executa	Executa	Não executa	Executa	Executa	Executa	Não executa	Não executa	Não executa	Não executa	
350470	Balbinos/SP	Executa	Executa			Executa	Executa	Executa	Executa	Executa		Executa			
350500	Barão de Antonina/SP	Não executa	Executa	Não executa	Não executa	Executa	Executa	Executa	Executa	Executa	Não executa	Executa	Não executa	Não executa	
310550	Barão de Monte Alto/MG		Executa			Executa	Executa	Executa	Executa						
310560	Barbacena/MG	Executa		Executa			Executa		Executa	Executa	Executa				
350510	Barbosa/SP														
350520	Bari/SP	Não executa	Executa	Executa		Executa	Não executa	Executa	Executa	Não executa	Executa	Não executa	Não executa	Não executa	
350530	Barra Bonita/SP	Executa	Executa												
350535	Barra do Chapéu/SP	Executa	Executa	Não executa		Executa	Executa		Executa			Executa			
330030	Barra do Pirai/RJ	Executa	Executa	Executa	Não executa	Executa	Executa	Não executa	Executa	Não executa	Não executa	Não executa	Não executa	Não executa	Não executa
350540	Barra do Turvo/SP														
310570	Barra Longa/MG	Executa	Executa			Executa	Executa	Executa	Executa	Executa			Executa		
330040	Barra Mansa/RJ	Executa	Executa	Executa		Executa	Executa	Executa	Executa	Executa	Executa	Executa	Executa	Executa	
350570	Barueri/SP	Não executa	Não executa	Não executa		Não executa									
350580	Bastos/SP	Executa	Executa	Executa		Executa	Executa	Executa	Executa	Executa	Executa	Executa		Executa	
350600	Bauru/SP	Executa	Executa	Executa	Não executa	Executa	Executa	Executa	Executa	Executa	Executa	Executa	Executa	Não executa	Não executa
310600	Bela Vista de Minas/MG	Executa	Executa	Não executa	Não executa	Executa	Executa	Não executa	Executa	Não executa	Não executa	Não executa			
310610	Belmiro Braga/MG	Não executa	Executa	Não executa	Não executa	Executa	Executa	Não executa	Executa	Não executa		Não executa	Não executa	Não executa	Não executa
310620	Belo Horizonte/MG	Executa	Executa	Executa		Executa	Executa	Executa	Executa	Executa	Não executa	Executa	Não executa		
350620	Bento de Abreu/SP	Executa	Não executa												
310650	Berilo/MG	Não executa	Executa	Executa	Executa	Executa	Executa	Executa							
350630	Bernardino de Campos/SP	Executa	Executa	Executa	Não executa	Executa	Executa	Executa	Executa	Executa	Executa	Executa	Não executa	Não executa	Executa
310670	Betim/MG	Não executa	Não executa	Não executa		Não executa	Não executa	Não executa	Não executa	Não executa	Não executa	Não executa	Não executa	Não executa	
310690	Bicas/MG	Executa	Executa	Não executa		Executa	Executa	Executa	Executa	Executa	Executa	Executa		Não executa	
350640	Bilac/SP	Executa	Executa	Não executa	Não executa	Executa	Executa	Executa	Executa	Executa	Executa	Executa	Executa	Executa	Não executa
350650	Birigui/SP	Executa	Executa	Executa	Não executa	Executa	Executa	Executa	Executa	Não executa	Executa	Executa	Executa	Executa	
310710	Boa Esperança/MG	Executa	Executa	Executa	Não executa	Executa	Executa	Executa	Executa	Não executa	Não executa	Não executa	Não executa	Não executa	
350680	Bocaina/SP	Executa	Executa	Executa	Não executa										
350690	Bofete/SP	Executa	Executa	Não executa	Não executa	Executa	Executa	Executa	Executa	Executa	Executa	Não executa	Executa	Executa	
350700	Boituva/SP	Executa	Executa	Executa		Executa	Executa	Executa	Executa	Executa		Executa			
330060	Bom Jesus do Itabapoana/RJ	Executa	Executa												
310790	Bom Repouso/MG	Executa	Executa	Executa	Não executa	Executa	Executa	Executa	Executa	Executa	Não executa	Não executa	Não executa	Não executa	Não executa
310810	Bonfim/MG					Executa	Executa		Executa	Não executa	Não executa	Executa	Não executa	Não executa	
310825	Bonito de Minas/MG	Não executa	Executa	Executa	Executa	Executa	Executa	Executa	Executa	Executa	Não executa	Não executa	Não executa	Não executa	
350730	Boracéia/SP	Executa	Executa			Executa			Executa	Executa	Executa			Executa	
350745	Borebi/SP	Executa	Executa			Executa	Executa	Não executa		Executa		Executa			

TABELA Os01a - INFORMAÇÕES SOBRE OUTROS SERVIÇOS, EXECUTADOS PELA PREFEITURA

ANO DE REFERÊNCIA
2009

Município	Outros Serviços executados pela Prefeitura														
	Lavação de vias e praças	Poda de árvores	Limpeza de feiras e mercados	Limpeza de praias	Limpeza de bocas-de-lobo	Pintura de meio fio	Limpeza de lotes vagos	Remoção de animais mortos	Coleta de pneus velhos	Coleta de pilhas e baterias	Coleta de resíduos volumosos	Coleta de lâmpadas fluorescentes	Coleta de resíduos eletrônicos	Outros serviços	
Código	Nome/UF														
Região Sudeste		Os001	Os040	Os003	Os004	Os005	Os006	Os007	Os008	Os009	Os010	Os011	Os047	Os050	Os043
310840	Botelhos/MG	Executa	Executa	Executa		Executa	Executa		Executa						
350750	Botucatu/SP	Executa	Não executa	Não executa	Não executa	Executa	Executa	Não executa	Executa	Não executa	Não executa	Executa	Não executa	Não executa	
310860	Brasília de Minas/MG		Executa	Executa											
310890	Brasópolis/MG	Executa	Executa	Executa		Executa	Executa		Executa	Executa	Executa	Executa	Executa	Executa	Executa
350775	Brejo Alegre/SP	Não executa	Não executa	Não executa	Não executa	Executa	Executa	Não executa	Executa		Não executa	Não executa	Não executa	Não executa	
310920	Buenópolis/MG	Executa	Executa	Executa		Executa	Executa		Executa	Executa					
350800	Buri/SP	Executa	Executa	Executa											
350810	Buritama/SP	Executa	Executa	Executa	Executa	Executa	Executa	Executa	Executa	Executa	Executa	Executa	Não executa	Não executa	
310930	Buritís/MG	Executa	Executa	Executa											
310940	Buritizeiro/MG		Executa	Executa											
330070	Cabo Frio/RJ	Executa	Executa	Executa	Executa	Executa	Executa	Executa	Executa	Não executa	Não executa	Executa			Não executa
310950	Cabo Verde/MG	Executa	Executa	Executa		Executa	Executa	Executa	Executa	Não executa	Não executa	Executa	Não executa	Não executa	
350840	Cabreúva/SP														
350850	Caçapava/SP	Executa	Executa	Executa		Executa	Executa		Executa	Executa	Não executa		Não executa	Não executa	
310960	Cachoeira da Prata/MG	Não executa	Executa	Executa	Não executa										
310970	Cachoeira de Minas/MG	Executa	Executa												
350870	Caconde/SP	Executa	Executa	Executa											
311000	Caeté/MG	Executa	Executa	Executa		Executa	Executa	Executa	Executa	Executa		Executa		Executa	
311010	Caiana/MG		Executa												
350920	Cajamar/SP	Não executa	Executa	Não executa	Não executa	Executa	Executa	Não executa	Executa	Não executa	Não executa	Não executa	Não executa	Não executa	
350925	Cajati/SP	Não executa	Executa	Executa	Não executa	Executa		Não executa	Executa						
350940	Cajuru/SP	Executa	Executa	Executa											
330090	Cambuci/RJ	Não executa	Executa	Não executa	Não executa	Executa	Executa	Não executa	Executa	Não executa	Não executa	Executa	Não executa	Não executa	
350950	Campinas/SP	Não executa	Não executa	Não executa		Não executa	Executa		Executa	Executa	Não executa	Não executa	Não executa	Não executa	
311140	Campo Florido/MG	Executa	Executa												
350960	Campo Limpo Paulista/SP	Não executa	Executa	Não executa		Executa	Executa	Não executa	Não executa	Não executa	Não executa	Não executa	Não executa	Não executa	
311150	Campos Altos/MG	Executa	Executa			Executa	Executa	Executa	Executa	Executa	Não executa	Executa	Não executa	Não executa	Executa
330100	Campos dos Goytacazes/RJ	Não executa		Não executa	Não executa	Não executa	Não executa		Não executa	Não executa		Não executa			
311190	Cana Verde/MG														
351000	Cândido Mota/SP	Não executa	Executa	Executa	Não executa	Executa	Executa	Não executa	Executa	Executa	Executa	Executa	Executa	Executa	
311205	Cantagalo/MG	Executa	Executa	Executa		Executa	Executa		Executa						
330110	Cantagalo/RJ														
351020	Capão Bonito/SP	Executa	Executa	Executa		Executa	Executa	Não executa	Executa	Não executa	Não executa	Não executa	Não executa	Não executa	
311210	Caparaó/MG	Executa	Executa	Não executa	Não executa										
351030	Capela do Alto/SP	Executa	Executa	Executa	Não executa	Executa	Executa	Executa	Executa	Executa		Executa		Executa	Executa
311250	Capim Branco/MG			Não executa			Executa		Não executa			Não executa			
311260	Capinópolis/MG	Executa	Executa	Executa	Não executa	Executa	Não executa	Não executa	Executa	Executa	Não executa	Não executa	Não executa	Não executa	Não executa
311265	Capitão Andrade/MG	Executa	Executa	Não executa	Não executa	Executa	Executa	Não executa	Executa	Executa	Executa		Executa	Executa	Executa
311270	Capitão Enéas/MG	Executa	Executa	Executa			Executa	Executa	Executa						Executa

TABELA Os01a - INFORMAÇÕES SOBRE OUTROS SERVIÇOS, EXECUTADOS PELA PREFEITURA

ANO DE
REFERÊNCIA
2009

Município	Outros Serviços executados pela Prefeitura														
	Lavação de vias e praças	Poda de árvores	Limpeza de feiras e mercados	Limpeza de praias	Limpeza de bocas-de-lobo	Pintura de meio fio	Limpeza de lotes vagos	Remoção de animais mortos	Coleta de pneus velhos	Coleta de pilhas e baterias	Coleta de resíduos volumosos	Coleta de lâmpadas fluorescentes	Coleta de resíduos eletrônicos	Outros serviços	
Código	Nome/UF														
Região Sudeste		Os001	Os040	Os003	Os004	Os005	Os006	Os007	Os008	Os009	Os010	Os011	Os047	Os050	Os043
311300	Carai/MG	Executa	Executa	Executa	Não executa										
311350	Carbonita/MG	Executa	Executa	Executa		Executa	Executa		Executa						
351070	Cardoso/SP	Executa	Não executa	Executa	Executa										
311370	Carlos Chagas/MG	Não executa	Executa	Não executa	Não executa	Executa	Executa	Executa	Executa	Executa	Não executa	Não executa	Não executa	Não executa	Não executa
311390	Carmo da Cachoeira/MG													Não executa	
311410	Carmo de Minas/MG	Não executa	Executa	Não executa	Não executa	Executa	Executa	Não executa		Não executa	Não executa	Não executa	Não executa	Não executa	
311440	Carmo do Rio Claro/MG	Executa	Executa				Executa	Não executa	Executa		Não executa	Não executa	Não executa	Não executa	
311460	Carrancas/MG	Executa	Executa	Não executa	Não executa										
311470	Carvalhópolis/MG														
351080	Casa Branca/SP	Executa	Executa	Executa		Executa	Executa		Executa	Executa		Executa			
351090	Cássia dos Coqueiros/SP	Executa	Executa			Executa			Executa						
311510	Cássia/MG	Executa	Executa	Executa		Executa	Executa	Executa	Executa	Executa	Executa	Não executa	Não executa		
320140	Castelo/ES	Executa	Executa	Executa			Executa								
351110	Catanduva/SP	Executa	Executa	Executa		Executa	Executa	Executa	Executa	Executa	Não executa	Executa	Executa	Não executa	
311540	Catas Altas da Noruega/MG														
311535	Catas Altas/MG		Executa				Executa		Executa				Executa		
351120	Catiguá/SP	Não executa	Executa	Não executa	Não executa	Executa	Executa	Não executa	Executa	Executa		Executa	Não executa	Não executa	Não executa
311547	Catuti/MG		Executa	Executa											
351150	Cerquillo/SP	Executa	Executa	Não executa		Executa	Executa	Executa	Executa	Não executa	Executa	Executa	Não executa	Não executa	
351160	Cesário Lange/SP	Executa	Executa	Executa	Não executa	Não executa	Executa	Não executa	Executa	Não executa	Não executa	Executa	Não executa	Não executa	Não executa
351170	Charqueada/SP		Executa												
311630	Cipotânea/MG		Executa				Executa								
320150	Colatina/ES	Executa	Executa	Executa		Executa	Executa	Não executa	Executa	Não executa	Não executa	Executa	Não executa		Executa
351200	Colina/SP	Executa	Executa	Executa		Executa	Executa	Executa	Executa	Executa	Não executa	Executa	Executa	Não executa	
311690	Comendador Gomes/MG	Executa	Executa												
330095	Comendador Levy Gasparian/RJ	Executa	Executa			Executa	Executa								
311520	Conceição da Barra de Minas/MG	Não executa	Executa	Não executa	Não executa										
320160	Conceição da Barra/ES	Não executa	Executa	Executa	Executa	Executa	Executa	Não executa	Executa	Não executa	Não executa	Executa	Não executa	Não executa	
311740	Conceição de Ipanema/MG		Executa			Executa	Executa	Executa	Executa			Executa			
330140	Conceição de Macabu/RJ	Executa	Executa	Executa											
311787	Confins/MG														
311790	Congonhal/MG	Executa	Executa	Não executa	Não executa	Executa									
311800	Congonhas/MG	Executa	Executa	Executa	Não executa	Executa	Executa	Executa	Executa	Não executa	Não executa	Não executa	Não executa	Não executa	Não executa
311820	Conquista/MG	Executa	Executa	Executa	Não executa	Executa	Executa	Não executa	Executa	Executa	Não executa	Executa	Não executa	Não executa	
311830	Conselheiro Lafaiete/MG		Executa			Executa	Não executa								
311850	Consolação/MG	Executa	Executa												
311860	Contagem/MG	Não executa	Não executa	Não executa	Não executa	Não executa	Não executa	Não executa	Não executa	Não executa	Não executa	Não executa	Não executa	Não executa	Não executa
311870	Coqueiral/MG														
330150	Cordeiro/RJ	Não executa	Não executa			Não executa	Não executa			Não executa		Não executa			

TABELA Os01a - INFORMAÇÕES SOBRE OUTROS SERVIÇOS, EXECUTADOS PELA PREFEITURA

ANO DE REFERÊNCIA
2009

Município	Outros Serviços executados pela Prefeitura														
	Lavação de vias e praças	Poda de árvores	Limpeza de feiras e mercados	Limpeza de praias	Limpeza de bocas-de-lobo	Pintura de meio fio	Limpeza de lotes vagos	Remoção de animais mortos	Coleta de pneus velhos	Coleta de pilhas e baterias	Coleta de resíduos volumosos	Coleta de lâmpadas fluorescentes	Coleta de resíduos eletrônicos	Outros serviços	
Código	Nome/UF														
Região Sudeste		Os001	Os040	Os003	Os004	Os005	Os006	Os007	Os008	Os009	Os010	Os011	Os047	Os050	Os043
311900	Cordislândia/MG	Executa	Executa	Executa		Executa	Executa	Executa	Executa						
311940	Coronel Fabriciano/MG	Executa	Executa	Executa		Executa	Executa		Executa	Executa		Executa			
312000	Córrego Novo/MG	Executa	Executa			Executa	Executa	Executa							
351270	Corumbataí/SP	Executa	Executa	Não executa	Não executa	Executa	Executa	Não executa	Executa	Executa	Executa	Executa	Executa	Executa	Não executa
351290	Cosmorama/SP	Não executa	Executa	Executa	Não executa	Executa	Executa	Não executa	Executa	Executa	Executa	Executa	Executa	Executa	
312050	Cristina/MG	Executa	Executa	Executa		Executa	Executa	Não executa	Executa						Não executa
351330	Cruzália/SP	Executa	Executa	Executa	Não executa										
351340	Cruzeiro/SP	Não executa	Executa	Executa		Executa	Executa		Executa						
312090	Curvelo/MG	Executa	Executa	Executa		Executa	Executa		Executa	Executa					
312110	Delfim Moreira/MG	Executa	Executa	Não executa											
351370	Descalvado/SP		Executa			Executa	Executa		Executa			Executa			
312130	Descoberto/MG	Executa	Executa			Executa	Executa	Não executa	Executa	Executa	Executa	Executa	Executa	Executa	
312140	Desterro de Entre Rios/MG		Executa			Executa	Executa			Executa					
312150	Desterro do Melo/MG	Executa	Executa												
351380	Diadema/SP	Não executa	Executa	Não executa		Executa	Executa	Não executa	Executa	Executa	Não executa	Executa	Não executa	Não executa	
351385	Dirce Reis/SP		Não executa												
312220	Divinolândia de Minas/MG	Executa	Executa	Executa		Executa	Executa		Executa	Executa	Executa	Executa		Executa	
351390	Divinolândia/SP	Executa	Executa	Executa		Executa	Executa	Não executa	Executa	Executa	Executa	Executa	Não executa	Executa	Executa
312230	Divinópolis/MG		Executa	Executa											
312240	Divisa Nova/MG	Não executa	Executa	Não executa	Não executa	Executa	Executa	Não executa	Executa	Executa	Não executa	Executa	Não executa	Não executa	Não executa
351410	Dois Córregos/SP	Não executa	Executa	Não executa	Não executa	Executa	Executa	Não executa	Não executa	Executa	Não executa	Executa	Não executa	Não executa	
351420	Dolcinópolis/SP		Não executa												
312250	Dom Cavati/MG	Executa	Executa			Executa	Executa	Executa	Executa			Executa			
312290	Dona Eusébia/MG	Executa	Executa	Não executa	Não executa	Executa	Executa	Executa	Não executa	Não executa	Não executa	Não executa	Não executa	Não executa	Não executa
312310	Dores de Guanhães/MG	Não executa	Não executa	Não executa	Não executa	Não executa	Executa	Não executa	Executa	Não executa	Não executa	Não executa	Não executa	Não executa	
312340	Doresópolis/MG	Não executa	Não executa			Não executa	Não executa	Não executa	Não executa	Executa	Não executa	Não executa	Não executa	Não executa	
351450	Duartina/SP														
330170	Duque de Caxias/RJ	Não executa	Executa	Não executa	Não executa	Não executa	Executa	Não executa	Não executa	Não executa	Não executa	Não executa	Não executa	Não executa	Não executa
351480	Eldorado/SP	Não executa	Não executa	Executa		Executa	Executa	Não executa		Não executa	Executa	Não executa	Executa	Executa	
351490	Elias Fausto/SP	Não executa	Executa	Executa	Não executa										
312360	Elói Mendes/MG	Não executa	Executa	Executa	Não executa		Executa	Não executa	Executa	Não executa	Não executa	Não executa	Executa	Não executa	
351495	Embaúba/SP	Executa	Executa	Não executa	Não executa	Executa	Executa	Não executa	Executa	Executa	Executa	Executa	Não executa	Não executa	
351500	Embu/SP	Executa	Executa	Não executa	Não executa	Executa	Executa	Executa	Executa	Executa	Não executa	Executa	Não executa	Não executa	
351515	Engenheiro Coelho/SP	Executa	Executa	Executa	Não executa	Não executa	Executa	Executa	Executa	Não executa	Não executa	Executa	Executa	Não executa	
312385	Entre Folhas/MG	Executa	Executa			Executa	Executa	Executa	Executa			Executa			
351519	Espírito Santo do Turvo/SP	Executa	Executa	Não executa	Não executa	Executa	Executa	Executa	Executa	Não executa	Não executa	Executa		Não executa	
312460	Estrela Dalva/MG														
351530	Estrela do Norte/SP	Não executa	Executa	Executa	Não executa	Executa	Executa	Executa	Executa	Não executa	Não executa	Executa	Não executa		
351520	Estrela d'Oeste/SP	Executa	Executa	Executa	Não executa	Executa	Executa	Executa	Executa	Executa	Não executa	Executa	Não executa	Não executa	

TABELA Os01a - INFORMAÇÕES SOBRE OUTROS SERVIÇOS, EXECUTADOS PELA PREFEITURA

ANO DE
REFERÊNCIA
2009

Município		Outros Serviços executados pela Prefeitura													
		Lavação de vias e praças	Poda de árvores	Limpeza de feiras e mercados	Limpeza de praias	Limpeza de bocas-de-lobo	Pintura de meio fio	Limpeza de lotes vagos	Remoção de animais mortos	Coleta de pneus velhos	Coleta de pilhas e baterias	Coleta de resíduos volumosos	Coleta de lâmpadas fluorescentes	Coleta de resíduos eletrônicos	
Código	Nome/UF														
Região Sudeste		Os001	Os040	Os003	Os004	Os005	Os006	Os007	Os008	Os009	Os010	Os011	Os047	Os050	Os043
351560 Fernando Prestes/SP															
351570 Ferraz de Vasconcelos/SP															
351590	Floreal/SP	Não executa	Não executa	Não executa	Não executa	Não executa	Executa	Não executa	Não executa	Executa	Não executa	Executa	Não executa	Não executa	Não executa
351600	Flórida Paulista/SP	Executa	Executa	Executa	Não executa										
351610	Florínia/SP	Executa	Executa	Executa	Executa	Executa	Executa	Executa	Executa	Não executa	Não executa	Executa	Não executa	Não executa	
312610	Formiga/MG	Executa	Executa	Executa	Não executa	Executa	Executa	Não executa	Executa	Executa	Executa	Executa	Executa	Não executa	Não executa
312640	Fortuna de Minas/MG		Executa				Executa		Executa						
351620	Franca/SP	Executa	Executa	Não executa	Não executa	Executa	Não executa	Executa	Não executa	Executa	Executa	Executa	Executa	Executa	
312650	Francisco Badaró/MG		Executa	Executa		Executa	Executa		Executa			Executa			
312675	Franciscópolis/MG	Executa	Executa	Não executa	Não executa	Executa	Executa	Executa	Executa	Não executa	Não executa	Não executa	Não executa	Não executa	
312695	Frei Lagonegro/MG	Não executa	Executa	Não executa	Não executa										
312705	Fronteira dos Vales/MG														Não executa
312710	Frutal/MG	Executa	Executa	Executa		Executa	Executa	Executa	Executa	Executa	Executa	Executa	Executa	Executa	
312733	Gameleiras/MG		Executa												
351670	Garça/SP	Executa	Executa	Executa	Não executa	Executa	Executa	Executa	Não executa	Executa	Não executa	Não executa	Não executa	Não executa	Não executa
351680	Gastão Vidigal/SP	Executa	Executa			Executa	Executa	Executa	Executa	Executa	Não executa	Não executa	Não executa	Não executa	
351690	General Salgado/SP	Executa	Executa	Não executa	Não executa	Executa	Executa	Executa	Executa	Não executa	Executa	Executa	Executa	Executa	
351700 Getulina/SP															
312735	Glaucilândia/MG	Executa	Executa	Não executa	Não executa	Executa	Executa	Executa	Executa	Não executa	Não executa	Executa	Não executa	Não executa	
351710	Glicério/SP		Executa												
312737	Goiabeira/MG		Executa												
312750	Gonzaga/MG	Executa	Executa			Executa	Executa		Executa	Executa	Executa	Executa	Executa	Executa	
312760	Gouveia/MG	Não executa	Executa	Executa	Não executa	Executa	Executa	Executa	Executa	Executa	Não executa	Não executa	Não executa	Não executa	
320225	Governador Lindenberg/ES	Executa	Executa												
312770	Governador Valadares/MG	Não executa	Executa	Não executa	Não executa	Executa	Não executa	Não executa	Não executa	Não executa	Não executa	Não executa	Não executa	Não executa	
312780	Grão Mogol/MG	Executa	Executa	Executa		Executa	Executa	Não executa	Executa						
320230	Guaçu/ES	Executa	Executa	Executa		Executa	Executa		Executa						
351720	Guaíçara/SP	Executa	Não executa	Não executa	Não executa	Executa	Executa	Não executa	Executa	Não executa	Não executa	Executa	Não executa	Não executa	
312800	Guanhães/MG	Não executa	Executa	Executa		Executa	Executa	Não executa	Executa	Executa	Não executa	Executa			
351750	Guapiaçu/SP	Executa	Não executa	Executa		Executa	Executa	Executa	Executa	Executa	Não executa	Executa	Executa	Não executa	Executa
312840	Guarani/MG	Executa	Executa	Não executa	Não executa	Executa	Executa	Executa	Executa	Não executa	Não executa	Executa	Não executa	Não executa	
351810	Guarantã/SP	Executa	Executa			Executa	Executa	Executa	Executa	Executa		Executa			
351830	Guararema/SP	Executa	Executa	Executa	Não executa	Executa	Executa	Executa	Executa						
351840	Guaratinguetá/SP	Executa	Executa	Executa		Executa	Executa	Executa	Executa	Executa	Não executa	Executa	Não executa	Não executa	
351860	Guariba/SP	Executa	Executa	Executa											
351870	Guarujá/SP	Executa	Executa	Não executa	Não executa	Executa	Executa	Executa	Executa	Executa	Executa	Executa	Não executa	Executa	
351880	Guarulhos/SP	Executa	Executa	Executa	Não executa	Executa	Executa	Não executa	Executa	Executa	Não executa	Executa	Não executa	Não executa	Não executa
351885	Guataporã/SP	Executa	Executa	Executa	Não executa	Executa	Executa	Executa	Executa	Não executa	Não executa	Executa	Não executa	Não executa	
312880	Guidoval/MG														

TABELA Os01a - INFORMAÇÕES SOBRE OUTROS SERVIÇOS, EXECUTADOS PELA PREFEITURA

ANO DE REFERÊNCIA
2009

Município	Outros Serviços executados pela Prefeitura														
	Lavação de vias e praças	Poda de árvores	Limpeza de feiras e mercados	Limpeza de praias	Limpeza de bocas-de-lobo	Pintura de meio fio	Limpeza de lotes vagos	Remoção de animais mortos	Coleta de pneus velhos	Coleta de pilhas e baterias	Coleta de resíduos volumosos	Coleta de lâmpadas fluorescentes	Coleta de resíduos eletrônicos	Outros serviços	
Código	Nome/UF														
Região Sudeste		Os001	Os040	Os003	Os004	Os005	Os006	Os007	Os008	Os009	Os010	Os011	Os047	Os050	Os043
351890	Guzolândia/SP	Executa	Não executa							Executa	Executa	Executa	Executa	Executa	
351900	Herculândia/SP					Executa	Executa	Executa	Executa			Executa			
351907	Hortolândia/SP	Não executa	Não executa	Não executa											
351910	Iacanga/SP	Não executa	Executa	Não executa	Executa	Executa	Executa	Executa	Não executa	Executa	Executa	Executa	Executa	Executa	
312930	Iapu/MG														
351925	Iaras/SP		Executa			Executa	Executa		Executa	Executa		Executa			
351940	Ibirá/SP	Executa	Executa			Executa	Executa	Executa	Executa	Executa		Executa	Executa		
320250	Ibiraçu/ES	Executa	Executa	Executa	Não executa	Executa	Executa	Não executa	Executa	Não executa	Não executa			Não executa	Não executa
351950	Ibirarema/SP	Executa	Executa			Executa	Executa	Executa	Executa	Executa	Executa	Executa	Executa	Executa	Executa
312980	Ibirité/MG	Não executa	Executa	Executa	Não executa	Executa	Executa	Executa	Executa	Executa	Não executa	Executa	Não executa		
313000	Ibituruna/MG	Executa	Executa	Não executa	Não executa										
313010	Igarapé/MG	Não executa	Não executa	Executa	Não executa	Não executa	Não executa	Não executa	Executa	Não executa	Não executa	Não executa	Não executa	Não executa	
330187	Iguaba Grande/RJ	Não executa	Executa	Não executa	Não executa										
352030	Iguape/SP	Não executa	Não executa	Executa	Não executa	Executa	Executa	Não executa	Executa	Não executa			Não executa		
352040	Ilhabela/SP	Não executa	Executa	Executa	Executa	Executa	Executa	Executa	Executa	Não executa	Executa	Executa	Não executa	Executa	
313050	Ilcineia/MG		Executa			Executa	Executa		Executa			Executa			
352050	Indaial/SC	Executa	Executa	Executa	Não executa	Executa	Executa	Executa	Executa	Executa	Executa	Executa	Não executa	Não executa	
313070	Indianópolis/MG		Executa			Executa	Executa	Executa	Executa	Executa					Executa
313120	Ipanema/MG	Executa	Executa	Executa	Não executa	Executa	Executa	Não executa	Executa	Não executa	Não executa	Executa	Não executa	Não executa	Não executa
313130	Ipatinga/MG	Executa	Não executa	Não executa	Não executa	Não executa	Não executa	Não executa	Não executa	Não executa	Não executa	Não executa	Não executa	Não executa	
352100	Ipero/SP	Não executa	Executa	Executa		Executa	Executa	Executa	Executa	Não executa	Não executa	Executa	Não executa	Não executa	
352110	Ipeúna/SP	Executa	Executa			Executa	Executa	Executa							
352140	Iracemápolis/SP	Executa	Não executa												
352170	Itaberá/SP	Executa	Executa	Não executa	Não executa										
313170	Itabira/MG	Executa	Executa	Executa	Não executa	Executa	Executa	Não executa	Executa	Executa	Não executa	Executa	Não executa	Não executa	Não executa
313180	Itabirinha/MG	Executa	Executa			Executa	Executa		Executa						
313190	Itabirito/MG		Executa					Não executa							
330190	Itaboraí/RJ	Não executa	Executa	Executa	Não executa										
330200	Itaguaí/RJ	Não executa	Executa	Não executa	Não executa	Executa	Não executa	Não executa	Não executa	Não executa	Não executa	Não executa	Não executa	Não executa	
313220	Itaguara/MG	Executa	Executa	Executa		Executa	Executa	Executa		Executa					
352180	Itaí/SP	Executa	Executa	Executa	Executa	Executa	Executa	Executa	Executa	Executa	Não executa	Executa	Não executa	Não executa	Não executa
313230	Itaipé/MG	Não executa	Não executa	Executa	Não executa	Não executa	Executa	Não executa	Executa	Não executa	Não executa	Não executa	Não executa	Não executa	Não executa
352190	Itajobi/SP	Executa	Executa	Não executa	Não executa	Executa	Executa	Não executa	Executa	Executa	Não executa	Executa	Executa	Não executa	
313240	Itajubá/MG	Não executa	Executa	Não executa	Não executa	Não executa		Não executa	Executa	Executa	Não executa	Executa	Não executa	Não executa	
330205	Italva/RJ	Não executa	Executa	Executa	Não executa	Executa	Executa	Executa	Executa	Não executa	Não executa	Não executa	Não executa	Não executa	Não executa
313290	Itamogi/MG		Executa			Executa	Executa		Executa	Executa	Executa	Executa	Executa		
313300	Itamonte/MG	Executa	Executa	Executa		Executa	Executa								
352210	Itanhaém/SP	Executa	Executa	Não executa	Executa	Executa	Executa	Executa	Executa	Executa	Não executa	Executa	Não executa		
313310	Itanhandu/MG	Não executa	Executa	Executa		Executa	Executa	Executa	Executa	Executa	Executa	Executa	Executa	Não executa	Executa

TABELA Os01a - INFORMAÇÕES SOBRE OUTROS SERVIÇOS, EXECUTADOS PELA PREFEITURA

ANO DE
REFERÊNCIA
2009

Município	Outros Serviços executados pela Prefeitura														
	Lavação de vias e praças	Poda de árvores	Limpeza de feiras e mercados	Limpeza de praias	Limpeza de bocas-de-lobo	Pintura de meio fio	Limpeza de lotes vagos	Remoção de animais mortos	Coleta de pneus velhos	Coleta de pilhas e baterias	Coleta de resíduos volumosos	Coleta de lâmpadas fluorescentes	Coleta de resíduos eletrônicos	Outros serviços	
Código	Nome/UF														
Região Sudeste		Os001	Os040	Os003	Os004	Os005	Os006	Os007	Os008	Os009	Os010	Os011	Os047	Os050	Os043
313330	Itaobim/MG	Não executa	Não executa	Executa	Não executa										
330210	Itaocara/RJ	Executa	Executa	Executa	Não executa										
352220	Itapecerica da Serra/SP	Executa	Executa	Executa	Não executa	Executa	Executa	Não executa	Executa	Executa	Executa	Executa	Executa	Executa	
313350	Itapecerica/MG	Executa	Executa	Não executa	Não executa										
320280	Itapemirim/ES	Executa	Executa	Executa	Executa										
352240	Itapeva/SP	Executa	Executa	Executa		Executa	Executa	Não executa	Executa	Não executa	Não executa	Não executa		Não executa	
352250	Itapevi/SP	Não executa	Executa	Não executa		Executa	Executa	Não executa	Executa	Executa	Não executa	Não executa	Não executa	Não executa	
352260	Itapira/SP	Executa	Executa	Executa	Não executa										
352265	Itapirapuã Paulista/SP	Não executa	Não executa	Não executa	Não executa	Executa	Executa	Não executa	Executa	Não executa	Não executa	Não executa	Não executa	Não executa	
352290	Itapui/SP	Executa	Executa	Não executa	Executa	Executa	Executa	Não executa	Executa	Não executa	Não executa	Não executa	Não executa	Não executa	
352340	Itatiba/SP	Não executa	Executa	Não executa	Não executa	Não executa	Não executa	Não executa	Executa	Não executa	Executa	Não executa	Não executa	Não executa	
352350	Itatinga/SP	Não executa	Executa	Não executa	Não executa	Executa	Executa	Executa	Executa	Executa	Não executa	Não executa	Não executa	Não executa	
313375	Itaú de Minas/MG	Executa	Executa	Executa		Executa	Executa	Executa	Executa	Executa	Executa	Executa	Executa	Executa	
352360	Itirapina/SP		Executa		Executa	Executa			Executa	Executa		Executa			
352380	Itobi/SP														
352390	Itu/SP	Não executa	Executa	Não executa	Não executa	Não executa	Não executa	Não executa	Não executa	Não executa	Não executa	Não executa	Não executa	Não executa	
313420	Ituiutaba/MG	Executa	Executa	Não executa		Executa	Executa	Executa	Executa		Não executa				Não executa
352400	Itupeva/SP	Executa	Executa			Executa	Executa	Executa	Executa		Executa	Executa	Não executa	Executa	
313440	Iturama/MG	Não executa	Não executa	Não executa		Executa	Executa	Executa	Não executa	Não executa					
352420	Jaborandi/SP	Executa	Não executa	Não executa		Executa	Executa	Executa	Executa	Executa	Executa	Executa	Não executa	Não executa	
352430	Jaboticabal/SP														
352440	Jacarei/SP	Não executa	Não executa	Não executa		Não executa	Não executa		Não executa			Não executa			
313470	Jacinto/MG	Executa	Executa	Executa		Executa	Executa								
313480	Jacui/MG	Executa	Executa	Não executa											
352470	Jaguariúna/SP	Executa	Executa	Executa	Não executa	Executa	Executa	Executa	Executa	Executa	Não executa	Executa	Não executa	Não executa	
352480	Jales/SP	Executa	Executa	Executa											
352500	Jandira/SP	Executa	Executa	Executa		Executa	Executa	Executa	Executa	Executa	Não executa	Executa			
352520	Jarinu/SP														
352530	Jaú/SP	Executa	Executa	Executa		Executa	Executa	Executa	Executa	Executa			Executa	Executa	
313550	Jequeri/MG		Executa												
352540	Jeriquara/SP						Executa	Executa	Executa			Executa			
313610	Joanésia/MG		Executa				Executa	Executa	Executa			Executa			
313620	João Monlevade/MG	Executa	Executa	Executa	Não executa										
313630	João Pinheiro/MG	Executa	Executa	Executa		Executa	Executa	Executa	Executa	Executa		Executa			
313640	Joaquim Felício/MG	Não executa	Executa	Não executa	Não executa				Executa	Não executa	Não executa	Não executa	Não executa	Não executa	
313655	José Raydan/MG		Executa												
313670	Juiz de Fora/MG	Executa	Executa	Executa	Não executa										
352585	Jumirim/SP	Executa	Executa	Executa	Não executa	Executa	Executa	Não executa	Executa	Não executa	Executa	Executa	Executa	Executa	
352590	Jundiaí/SP	Não executa	Não executa	Não executa	Não executa	Não executa	Não executa	Não executa	Não executa	Não executa	Não executa	Não executa	Não executa	Não executa	Não executa

TABELA Os01a - INFORMAÇÕES SOBRE OUTROS SERVIÇOS, EXECUTADOS PELA PREFEITURA

ANO DE REFERÊNCIA
2009

Município	Outros Serviços executados pela Prefeitura														
	Lavação de vias e praças	Poda de árvores	Limpeza de feiras e mercados	Limpeza de praias	Limpeza de bocas-de-lobo	Pintura de meio fio	Limpeza de lotes vagos	Remoção de animais mortos	Coleta de pneus velhos	Coleta de pilhas e baterias	Coleta de resíduos volumosos	Coleta de lâmpadas fluorescentes	Coleta de resíduos eletrônicos	Outros serviços	
Código	Nome/UF														
Região Sudeste		Os001	Os040	Os003	Os004	Os005	Os006	Os007	Os008	Os009	Os010	Os011	Os047	Os050	Os043
352610	Juquiá/SP	Não executa	Não executa	Não executa											
313710	Lagamar/MG		Executa				Executa	Executa	Executa	Executa		Executa			
313720	Lagoa da Prata/MG	Executa	Executa	Executa		Executa	Executa	Executa	Executa	Executa					
313760	Lagoa Santa/MG	Executa	Executa	Executa		Executa	Executa	Não executa	Executa	Não executa	Não executa	Não executa	Não executa	Executa	
352630	Lagoinha/SP														
352640	Laranjal Paulista/SP	Executa	Executa	Não executa	Não executa										
313810	Lassance/MG	Executa	Executa	Não executa	Não executa	Executa	Executa	Executa	Executa	Executa	Não executa	Executa	Executa	Executa	
352660	Lavrinhas/SP	Não executa	Executa	Não executa	Não executa					Executa		Executa	Executa		
313830	Leandro Ferreira/MG	Executa	Executa												
352670	Leme/SP	Não executa	Executa	Executa											
352680	Lençóis Paulista/SP	Executa	Executa	Executa		Executa	Executa	Executa	Executa	Executa	Executa	Executa	Executa	Executa	
313862	Limeira do Oeste/MG	Executa	Executa	Executa											
352690	Limeira/SP	Não executa	Não executa	Não executa		Não executa	Não executa	Não executa	Não executa	Não executa		Não executa			
352700	Lindóia/SP	Executa	Executa	Não executa	Não executa										
352710	Lins/SP	Executa	Não executa	Não executa		Executa	Executa	Não executa	Executa	Executa	Não executa	Executa	Não executa	Não executa	
352725	Lourdes/SP			Executa			Executa								
352740	Lucélia/SP	Executa	Executa	Executa		Executa	Executa	Executa	Executa	Executa	Executa	Executa	Executa	Executa	
352750	Lucianópolis/SP	Não executa	Executa	Não executa	Não executa										
313868	Luislândia/MG	Não executa	Executa	Não executa	Não executa	Não executa	Executa	Executa	Executa	Não executa		Executa	Não executa	Não executa	Executa
313870	Luminárias/MG	Executa	Executa			Executa	Executa	Executa		Executa					
352800	Macatuba/SP	Executa	Executa												
352820	Macedônia/SP	Executa	Executa			Executa	Executa	Executa	Executa	Executa		Executa			
330245	Macuco/RJ	Executa	Não executa			Não executa	Não executa	Não executa	Executa	Não executa	Não executa	Não executa	Não executa		
313940	Manhuaçu/MG														
320330	Mantenópolis/ES	Executa	Executa	Executa		Executa	Executa	Executa	Executa			Executa			
352880	Maracai/SP	Executa	Executa	Executa		Executa	Executa								
320334	Marechal Floriano/ES	Executa	Executa	Executa	Não executa	Executa	Executa	Executa	Executa	Não executa	Não executa	Executa	Não executa	Não executa	Não executa
313990	Maria da Fé/MG														
314000	Mariana/MG	Executa	Executa	Executa											
352890	Mariápolis/SP	Executa	Executa	Executa	Não executa										
330270	Maricá/RJ														
352900	Marília/SP		Executa	Executa			Executa	Executa	Executa	Executa					Executa
314020	Maripá de Minas/MG	Executa	Executa			Executa	Executa		Executa						
314050	Martinho Campos/MG		Executa	Executa		Executa	Executa	Não executa	Executa	Executa	Não executa	Não executa	Não executa	Não executa	
352930	Matão/SP	Executa						Executa	Não executa	Executa	Executa	Executa	Executa		Não executa
352940	Mauá/SP	Não executa	Não executa	Não executa		Não executa	Não executa	Executa	Não executa						
330280	Mendes/RJ	Executa	Executa	Executa		Executa	Executa	Executa		Executa	Executa				Executa
352960	Meridiano/SP	Não executa	Executa	Executa	Não executa	Executa	Executa	Executa	Executa	Executa	Executa	Executa	Executa	Executa	
352965	Mesópolis/SP	Não executa	Não executa	Não executa	Não executa	Não executa	Não executa	Não executa	Executa	Executa	Não executa	Executa	Não executa	Não executa	

TABELA Os01a - INFORMAÇÕES SOBRE OUTROS SERVIÇOS, EXECUTADOS PELA PREFEITURA

ANO DE
REFERÊNCIA
2009

Município	Outros Serviços executados pela Prefeitura														
	Lavação de vias e praças	Poda de árvores	Limpeza de feiras e mercados	Limpeza de praias	Limpeza de bocas-de-lobo	Pintura de meio fio	Limpeza de lotes vagos	Remoção de animais mortos	Coleta de pneus velhos	Coleta de pilhas e baterias	Coleta de resíduos volumosos	Coleta de lâmpadas fluorescentes	Coleta de resíduos eletrônicos	Outros serviços	
Código	Nome/UF														
Região Sudeste		Os001	Os040	Os003	Os004	Os005	Os006	Os007	Os008	Os009	Os010	Os011	Os047	Os050	Os043
330285	Mesquita/RJ	Não executa	Executa	Não executa	Não executa	Executa	Executa	Não executa	Não executa	Executa	Não executa	Não executa	Não executa	Não executa	
352970	Miguelópolis/SP														
314190	Minduri/MG	Não executa	Executa	Executa		Executa	Executa	Não executa	Executa	Executa	Não executa	Não executa	Não executa		
353000	Mira Estrela/SP	Executa	Não executa	Não executa	Executa	Executa	Executa	Não executa	Executa		Executa	Não executa	Executa		
330300	Miracema/RJ	Executa	Executa	Executa		Executa	Executa	Não executa	Executa	Executa	Executa				
314210	Miradouro/MG														
353010	Mirandópolis/SP	Executa	Executa	Executa		Executa	Executa	Executa	Executa	Executa	Executa	Executa	Executa	Executa	
353030	Mirassol/SP	Executa	Executa	Executa		Executa	Executa	Não executa	Executa	Não executa	Não executa	Executa	Não executa	Não executa	
353050	Mococa/SP	Executa	Executa	Executa											
353070	Mogi Guaçu/SP	Executa	Executa	Executa	Não executa	Executa	Executa	Executa	Executa	Não executa	Não executa	Executa	Não executa	Não executa	
353060	Moji das Cruzes/SP	Não executa	Executa	Não executa	Não executa										
353080	Moji Mirim/SP	Não executa	Executa	Executa	Não executa										
353090	Mombuca/SP	Executa	Executa	Executa		Não executa	Executa								
353110	Mongaguá/SP		Não executa	Não executa	Não executa										
314270	Montalvânia/MG	Executa	Executa	Executa		Executa	Executa		Executa	Executa					
320350	Montanha/ES	Executa	Executa	Executa		Executa		Executa				Executa			
353120	Monte Alegre do Sul/SP	Executa	Executa	Executa		Executa	Executa	Executa	Executa						
353160	Monte Castelo/SP			Executa											
314315	Monte Formoso/MG	Não executa	Executa	Não executa	Não executa										
353180	Monte Mor/SP	Executa	Executa	Executa											
314320	Monte Santo de Minas/MG	Não executa	Executa	Executa		Executa	Executa		Executa			Não executa	Não executa	Não executa	
353170	Monteiro Lobato/SP		Executa												
314350	Morada Nova de Minas/MG		Executa												
353190	Morro Agudo/SP	Executa	Executa	Executa		Executa	Executa		Executa	Executa	Executa				
314360	Morro da Garça/MG	Executa	Executa				Executa	Executa	Executa	Executa					
314370	Morro do Pilar/MG	Executa	Executa				Executa	Executa				Executa			
320360	Mucuricí/ES	Executa	Executa	Executa	Não executa	Executa	Executa	Não executa	Executa	Executa	Não executa	Executa	Não executa	Não executa	
314390	Muriá/MG	Executa	Executa	Executa	Não executa	Executa	Executa	Não executa	Executa	Executa	Não executa	Executa	Não executa	Não executa	Executa
314435	Naque/MG		Executa	Executa		Executa	Executa		Executa						
330310	Natividade/RJ	Não executa	Executa	Não executa	Não executa	Não executa	Não executa	Não executa	Não executa	Não executa	Não executa	Não executa	Não executa	Não executa	
314450	Nazareno/MG		Executa												
353260	Nhandeara/SP	Não executa	Não executa	Não executa	Não executa	Executa	Executa	Não executa	Executa	Executa	Não executa	Não executa	Não executa	Não executa	
330320	Nilópolis/RJ	Não executa	Executa	Não executa		Não executa	Não executa	Não executa	Não executa			Não executa			
330330	Niterói/RJ	Executa	Não executa	Não executa	Executa	Não executa	Executa	Não executa	Executa	Não executa	Executa	Executa	Executa	Executa	Não executa
314467	Nova Belém/MG	Executa	Executa	Executa			Executa	Executa	Executa						
353282	Nova Campina/SP		Executa			Executa	Executa					Executa			
353284	Nova Canaã Paulista/SP		Executa				Executa		Executa						
353290	Nova Europa/SP	Executa	Executa	Não executa	Não executa										
314480	Nova Lima/MG	Não executa	Executa	Executa	Não executa										

TABELA Os01a - INFORMAÇÕES SOBRE OUTROS SERVIÇOS, EXECUTADOS PELA PREFEITURA

ANO DE REFERÊNCIA
2009

Município	Outros Serviços executados pela Prefeitura														
	Lavação de vias e praças	Poda de árvores	Limpeza de feiras e mercados	Limpeza de praias	Limpeza de bocas-de-lobo	Pintura de meio fio	Limpeza de lotes vagos	Remoção de animais mortos	Coleta de pneus velhos	Coleta de pilhas e baterias	Coleta de resíduos volumosos	Coleta de lâmpadas fluorescentes	Coleta de resíduos eletrônicos	Outros serviços	
Código	Nome/UF														
Região Sudeste		Os001	Os040	Os003	Os004	Os005	Os006	Os007	Os008	Os009	Os010	Os011	Os047	Os050	Os043
353330	Nova Luzitânia/SP	Executa	Não executa			Executa	Executa		Executa						
353340	Nova Odessa/SP	Executa	Executa	Executa											
320390	Nova Venécia/ES	Executa	Executa	Executa											
353325	Novais/SP	Não executa	Não executa	Não executa	Não executa	Executa	Executa	Executa	Executa	Executa	Não executa	Executa	Não executa	Não executa	
314530	Novo Cruzeiro/MG	Executa	Executa	Executa											
353350	Novo Horizonte/SP	Executa	Não executa	Executa		Executa	Executa	Não executa	Executa	Executa	Executa	Executa	Executa	Executa	Executa
353360	Nuporanga/SP	Executa	Executa												
314550	Olímpio Noronha/MG	Não executa	Executa	Não executa	Não executa	Executa	Executa	Não executa	Executa	Não executa	Não executa	Não executa	Não executa	Não executa	Não executa
314570	Oliveira Fortes/MG		Executa												
353400	Onda Verde/SP	Não executa	Executa	Não executa	Não executa	Executa	Não executa	Executa	Executa	Executa	Não executa	Executa	Não executa	Não executa	Não executa
353420	Orindiúva/SP														
314587	Orizânia/MG														
353430	Orlândia/SP	Executa	Não executa	Não executa	Não executa	Executa	Executa	Não executa	Não executa	Não executa	Não executa	Não executa	Não executa	Não executa	
353440	Osasco/SP	Não executa		Não executa											
353470	Ourinhos/SP	Não executa		Não executa								Não executa			
314590	Ouro Branco/MG	Não executa	Executa	Executa	Não executa	Executa	Não executa	Não executa	Executa	Executa	Não executa	Não executa	Não executa	Não executa	
314610	Ouro Preto/MG		Não executa	Executa		Executa	Executa	Não executa	Executa	Executa	Executa	Executa	Executa	Não executa	
314655	Pai Pedro/MG		Executa	Executa			Executa		Executa	Executa		Executa			Executa
314650	Pains/MG	Executa	Executa	Não executa	Não executa	Executa	Executa	Executa	Executa	Executa	Executa	Executa	Não executa	Não executa	Não executa
353510	Palmares Paulista/SP	Não executa	Executa				Executa			Executa					
353520	Palmeira d'Oeste/SP	Não executa	Executa	Não executa	Não executa	Executa	Não executa		Executa	Executa	Não executa	Não executa	Não executa	Não executa	
353530	Palmital/SP	Executa	Executa	Não executa		Executa	Executa		Executa	Executa	Executa	Não executa	Executa	Executa	Executa
314690	Papagaiois/MG	Executa	Executa	Não executa	Não executa	Executa	Executa	Executa	Executa	Executa	Executa	Não executa	Não executa	Não executa	Não executa
314710	Pará de Minas/MG														
353550	Paraguaçu Paulista/SP	Executa	Não executa	Executa		Executa	Executa	Não executa	Executa	Executa			Executa	Não executa	
353560	Paraibuna/SP	Executa	Executa	Executa	Não executa	Executa	Executa	Não executa	Executa	Executa	Executa	Executa	Não executa	Não executa	
314730	Paraisópolis/MG	Executa	Executa	Executa		Executa	Executa		Executa	Executa		Executa			
353590	Paranapuá/SP		Executa					Não executa	Não executa						
353610	Pardinho/SP	Executa	Executa	Não executa	Não executa	Executa	Executa	Não executa	Executa	Executa		Executa	Executa	Executa	
353620	Pariquera-Açu/SP	Executa	Executa	Executa		Executa	Executa	Executa	Executa	Executa	Executa	Executa	Executa	Executa	
353625	Parisi/SP	Executa	Executa			Executa	Executa	Executa	Executa	Executa		Executa			
314790	Passos/MG		Executa	Não executa		Executa	Não executa	Executa	Não executa	Não executa	Não executa	Executa	Não executa	Não executa	
314820	Patrocínio do Muriaé/MG		Executa												
330385	Paty do Alferes/RJ		Executa			Executa	Executa		Executa	Executa	Executa				
353640	Paulicéia/SP			Executa		Executa	Executa	Executa	Executa	Executa		Executa			
314840	Paulistas/MG	Executa	Executa	Executa		Executa	Executa	Não executa	Executa	Executa	Não executa	Executa			
353660	Paulo de Faria/SP	Executa	Não executa		Executa	Executa	Executa	Executa	Executa	Executa	Não executa	Não executa	Não executa	Não executa	
314850	Pavão/MG	Executa	Executa	Executa		Não executa	Executa	Não executa							
314860	Peçanha/MG		Executa	Executa											

TABELA Os01a - INFORMAÇÕES SOBRE OUTROS SERVIÇOS, EXECUTADOS PELA PREFEITURA

ANO DE
REFERÊNCIA
2009

Município	Outros Serviços executados pela Prefeitura														
	Lavação de vias e praças	Poda de árvores	Limpeza de feiras e mercados	Limpeza de praias	Limpeza de bocas-de-lobo	Pintura de meio fio	Limpeza de lotes vagos	Remoção de animais mortos	Coleta de pneus velhos	Coleta de pilhas e baterias	Coleta de resíduos volumosos	Coleta de lâmpadas fluorescentes	Coleta de resíduos eletrônicos	Outros serviços	
Código Nome/UF															
Região Sudeste	Os001	Os040	Os003	Os004	Os005	Os006	Os007	Os008	Os009	Os010	Os011	Os047	Os050	Os043	
353670 Pederneiras/SP	Executa	Executa	Não executa	Executa	Executa	Executa	Executa	Executa	Executa	Executa	Executa	Não executa	Não executa		
314875 Pedra Bonita/MG	Executa	Executa	Executa		Executa	Executa	Executa	Executa	Executa		Executa			Executa	
314910 Pedralva/MG		Executa			Executa	Executa		Executa	Executa		Executa	Executa	Executa		
353710 Pedreira/SP															
314930 Pedro Leopoldo/MG	Executa	Executa	Não executa	Não executa	Executa	Executa	Não executa	Executa	Não executa	Não executa	Executa	Não executa	Não executa		
353730 Penápolis/SP	Executa	Executa	Executa	Não executa	Executa	Executa	Não executa			Não executa					
314950 Pequeri/MG															
353740 Pereira Barreto/SP					Executa	Executa	Executa	Executa	Executa	Executa	Executa				
353760 Peruíbe/SP	Não executa	Executa	Executa	Executa	Executa	Executa	Não executa	Executa	Executa	Executa			Não executa	Não executa	
330390 Petrópolis/RJ	Executa	Executa	Executa		Executa	Executa		Executa	Executa	Executa	Executa	Executa	Executa		
353770 Piacatu/SP		Não executa							Não executa	Executa			Executa		
315015 Piedade de Caratinga/MG	Executa	Não executa			Não executa	Não executa	Não executa	Não executa			Não executa				
315050 Pimenta/MG		Executa													
353800 Pindamonhangaba/SP	Executa	Não executa	Executa		Executa	Executa	Executa	Executa	Executa		Executa				
330395 Pinheiral/RJ	Não executa	Executa	Não executa	Não executa	Executa	Executa	Executa	Executa	Não executa	Não executa	Executa	Não executa	Não executa	Não executa	
353860 Piracica/SP	Executa	Executa	Não executa												
315060 Piracema/MG	Executa	Executa	Não executa	Não executa	Executa	Executa	Não executa	Não executa	Não executa	Não executa	Executa	Não executa	Não executa	Não executa	
353870 Piracicaba/SP	Não executa	Não executa	Não executa	Não executa	Não executa	Não executa	Não executa	Não executa	Executa	Executa	Não executa	Executa	Não executa	Não executa	
330400 Pirai/RJ	Executa	Executa	Executa	Não executa	Executa	Executa	Não executa	Executa	Executa	Executa	Executa	Executa	Executa	Não executa	
353880 Piraju/SP	Executa	Executa	Executa	Executa	Executa	Executa	Executa	Executa		Executa	Executa	Não executa	Não executa		
315070 Pirajuba/MG															
353900 Pirangi/SP	Executa	Executa	Não executa	Não executa	Executa	Executa	Executa	Executa	Executa	Executa	Executa	Executa	Executa	Executa	
315120 Pirapora/MG	Executa	Executa	Executa	Executa	Executa	Executa	Executa	Executa	Executa	Não executa	Não executa	Não executa	Não executa	Não executa	
353930 Pirassununga/SP	Executa	Executa	Não executa		Executa	Executa	Executa	Executa	Executa	Executa	Não executa	Não executa	Não executa	Não executa	
353950 Pitangueiras/SP	Executa	Executa	Não executa	Não executa	Executa	Executa	Executa	Executa	Executa	Executa	Executa	Executa	Executa	Executa	
320420 Piúma/ES		Executa		Executa	Executa	Executa	Executa	Executa			Executa				
315150 Piumhi/MG	Executa	Executa	Executa	Não executa	Executa	Executa	Executa	Executa	Executa	Não executa	Executa	Não executa	Não executa	Não executa	
353970 Platina/SP															
353980 Poá/SP			Executa												
315180 Poços de Caldas/MG	Executa	Executa	Executa		Executa	Executa	Executa	Executa	Executa	Não executa		Não executa	Não executa		
315190 Pocrane/MG	Não executa	Executa	Não executa	Não executa	Executa	Executa	Executa	Executa	Não executa	Não executa	Não executa	Não executa	Não executa		
353990 Poloni/SP		Não executa	Executa		Executa	Executa	Executa	Executa	Executa		Executa				
315200 Pompéu/MG	Executa	Executa	Executa					Executa	Executa						
354010 Pongai/SP		Executa		Executa	Executa	Executa	Executa	Executa	Executa	Executa	Executa	Executa	Executa		
354020 Pontal/SP	Executa	Executa	Executa		Executa	Executa	Executa	Executa	Executa		Executa				
320425 Ponto Belo/ES	Não executa	Executa	Executa		Executa	Executa	Não executa	Executa	Não executa	Não executa	Executa				
354040 Populina/SP	Executa	Executa	Executa	Executa	Executa	Não executa	Executa	Executa			Executa	Não executa	Não executa		
354050 Porangaba/SP	Executa	Executa	Executa		Executa	Executa	Executa	Executa	Executa		Executa	Executa	Não executa	Não executa	
330410 Porciúncula/RJ		Executa	Executa		Executa	Executa	Executa	Executa	Executa	Executa					

TABELA Os01a - INFORMAÇÕES SOBRE OUTROS SERVIÇOS, EXECUTADOS PELA PREFEITURA

ANO DE REFERÊNCIA
2009

Município	Outros Serviços executados pela Prefeitura														
	Lavação de vias e praças	Poda de árvores	Limpeza de feiras e mercados	Limpeza de praias	Limpeza de bocas-de-lobo	Pintura de meio fio	Limpeza de lotes vagos	Remoção de animais mortos	Coleta de pneus velhos	Coleta de pilhas e baterias	Coleta de resíduos volumosos	Coleta de lâmpadas fluorescentes	Coleta de resíduos eletrônicos	Outros serviços	
Código	Nome/UF														
Região Sudeste		Os001	Os040	Os003	Os004	Os005	Os006	Os007	Os008	Os009	Os010	Os011	Os047	Os050	Os043
315220	Porteirinha/MG	Não executa	Não executa	Executa	Não executa	Não executa	Executa	Não executa	Executa	Não executa	Não executa	Não executa	Não executa	Não executa	Não executa
354060	Porto Feliz/SP	Executa	Executa	Executa	Não executa	Executa	Executa	Não executa	Executa	Não executa	Não executa	Executa	Não executa	Não executa	Não executa
315250	Pouso Alegre/MG	Executa	Executa	Executa		Executa	Executa	Executa	Não executa	Não executa	Não executa	Executa	Não executa	Não executa	
354100	Praia Grande/SP	Executa	Executa	Executa	Executa	Executa	Executa	Não executa	Executa	Executa	Não executa	Executa	Não executa	Não executa	Não executa
354130	Presidente Epitácio/SP	Não executa	Executa	Executa	Executa										
354140	Presidente Prudente/SP														
354150	Presidente Venceslau/SP			Executa		Executa		Executa	Executa	Executa		Executa		Executa	
354165	Quadra/SP	Executa				Executa	Executa	Executa	Executa						
354190	Queluz/SP	Executa	Executa	Executa											
315380	Queluzito/MG	Não executa	Executa	Não executa	Não executa	Executa	Não executa	Não executa	Executa	Executa	Não executa	Não executa	Não executa	Não executa	Não executa
354200	Quintana/SP	Executa	Executa	Executa	Executa	Executa	Executa	Executa	Executa	Executa	Executa	Executa			
354210	Rafard/SP	Executa	Executa	Executa	Não executa	Executa	Executa	Executa	Executa	Executa	Não executa	Executa	Executa	Não executa	
315400	Raul Soares/MG		Executa			Executa	Executa		Executa						
354230	Redenção da Serra/SP														
315420	Resende Costa/MG	Executa	Executa			Executa	Executa	Executa	Executa	Executa		Executa			
330420	Resende/RJ		Não executa												
315430	Resplendor/MG	Executa	Não executa	Executa		Executa	Executa	Não executa	Executa	Não executa	Não executa	Não executa	Não executa		
315440	Ressaquinha/MG														
354280	Ribeira/SP	Não executa	Executa	Não executa	Não executa	Não executa	Executa	Não executa	Não executa	Não executa	Não executa	Executa	Não executa	Não executa	Não executa
354290	Ribeirão Bonito/SP	Executa	Executa			Executa	Executa		Executa	Executa		Executa			
354325	Ribeirão Grande/SP	Não executa	Executa	Executa	Não executa	Executa	Executa	Executa	Executa	Não executa	Não executa	Executa	Não executa	Não executa	
354330	Ribeirão Pires/SP	Executa	Executa	Executa	Não executa	Executa	Executa	Executa	Não executa	Executa	Executa	Executa	Executa	Executa	
354340	Ribeirão Preto/SP	Não executa	Executa	Não executa	Não executa	Executa	Não executa	Executa	Executa	Não executa	Não executa	Executa	Não executa	Não executa	Não executa
354370	Rincão/SP	Executa	Executa			Executa	Executa	Executa	Executa	Executa		Executa	Executa		
320435	Rio Bananal/ES	Executa	Executa	Não executa	Não executa	Executa	Executa	Executa	Executa	Não executa	Não executa	Executa	Não executa	Não executa	
330430	Rio Bonito/RJ	Não executa	Executa	Executa	Não executa	Executa	Executa	Não executa	Executa	Executa	Não executa	Executa	Não executa	Não executa	
354390	Rio Claro/SP	Não executa	Executa	Não executa	Não executa										
330450	Rio das Flores/RJ	Executa	Executa												
330455	Rio de Janeiro/RJ	Executa	Executa	Executa	Executa	Executa	Executa	Não executa	Executa	Executa	Executa	Executa	Não executa	Não executa	
315510	Rio do Prado/MG														
315500	Rio Doce/MG	Executa	Executa	Executa		Executa	Executa	Executa	Executa			Executa			
315530	Rio Manso/MG	Executa	Executa	Não executa	Não executa	Executa	Executa	Não executa	Executa	Executa	Executa	Executa	Não executa	Não executa	
320440	Rio Novo do Sul/ES	Executa	Executa	Executa		Executa	Executa		Executa			Executa			
315580	Rio Pomba/MG	Não executa	Executa	Não executa	Não executa	Executa	Executa	Não executa	Executa	Não executa	Não executa	Não executa	Não executa	Não executa	Não executa
354420	Riolândia/SP	Executa	Não executa	Executa	Executa										
354350	Riversul/SP	Não executa	Executa	Não executa											
315630	Rodeiro/MG	Não executa	Executa	Não executa	Não executa										
315645	Rosário da Limeira/MG	Executa	Executa	Não executa	Não executa	Executa	Executa	Não executa	Executa	Executa	Não executa	Executa	Não executa	Não executa	Não executa
354430	Roseira/SP	Executa	Executa	Executa		Não executa	Executa	Executa	Executa	Executa	Não executa	Executa	Não executa	Não executa	

TABELA Os01a - INFORMAÇÕES SOBRE OUTROS SERVIÇOS, EXECUTADOS PELA PREFEITURA

ANO DE
REFERÊNCIA
2009

Município	Outros Serviços executados pela Prefeitura														
	Lavação de vias e praças	Poda de árvores	Limpeza de feiras e mercados	Limpeza de praias	Limpeza de bocas-de-lobo	Pintura de meio fio	Limpeza de lotes vagos	Remoção de animais mortos	Coleta de pneus velhos	Coleta de pilhas e baterias	Coleta de resíduos volumosos	Coleta de lâmpadas fluorescentes	Coleta de resíduos eletrônicos	Outros serviços	
Código Nome/UF															
Região Sudeste	Os001	Os040	Os003	Os004	Os005	Os006	Os007	Os008	Os009	Os010	Os011	Os047	Os050	Os043	
315670 Sabará/MG															
354470 Sagres/SP	Não executa	Não executa	Não executa	Não executa	Executa	Executa	Executa	Executa	Executa	Executa	Executa	Executa	Não executa	Executa	
315700 Salinas/MG	Não executa	Executa	Executa	Não executa	Executa	Executa	Não executa	Executa	Executa	Não executa	Executa	Executa	Não executa	Não executa	
315710 Salto da Divisa/MG		Executa	Executa		Executa	Executa									
354530 Salto de Pirapora/SP	Executa	Executa	Executa		Executa	Executa	Executa	Executa							
354520 Salto/SP		Executa	Executa		Executa			Não executa	Não executa	Não executa		Executa			
354560 Santa Adélia/SP	Executa	Executa	Executa		Executa	Executa	Executa		Não executa		Executa				
354580 Santa Bárbara d'Oeste/SP	Executa	Executa	Executa		Executa	Executa	Executa	Executa		Não executa	Executa	Não executa	Não executa		
315720 Santa Bárbara/MG	Executa	Executa	Executa		Executa	Executa	Não executa	Executa	Não executa	Não executa	Não executa	Não executa	Não executa	Executa	
354600 Santa Branca/SP															
354610 Santa Clara d'Oeste/SP	Não executa	Não executa	Não executa	Não executa	Executa	Executa	Não executa	Executa	Não executa	Executa					
354620 Santa Cruz da Conceição/SP	Executa	Executa				Executa	Executa	Executa							
354630 Santa Cruz das Palmeiras/SP	Executa	Executa			Executa	Executa	Executa	Executa	Executa		Executa				
315750 Santa Efigênia de Minas/MG	Executa	Executa	Executa		Executa	Executa		Executa	Executa	Executa	Executa	Executa	Executa		
354650 Santa Ernestina/SP		Executa			Executa	Executa		Executa							
354660 Santa Fé do Sul/SP	Executa	Executa	Executa	Não executa	Executa	Executa	Não executa	Executa	Executa	Não executa	Executa	Executa	Não executa	Não executa	
315765 Santa Helena de Minas/MG															
354680 Santa Isabel/SP		Executa	Executa			Executa		Executa	Executa		Executa				
315770 Santa Juliana/MG															
354690 Santa Lúcia/SP	Executa	Executa	Não executa	Não executa	Executa	Executa	Executa	Executa	Executa	Executa	Não executa		Executa	Não executa	
315780 Santa Luzia/MG	Não executa	Executa	Não executa	Não executa	Executa	Não executa	Não executa	Não executa	Executa	Não executa	Não executa	Não executa	Não executa		
354700 Santa Maria da Serra/SP	Não executa	Executa	Não executa	Não executa	Executa	Executa	Não executa	Executa	Executa	Executa	Executa	Executa	Executa	Não executa	
330460 Santa Maria Madalena/RJ	Executa	Executa	Executa	Não executa	Executa	Executa	Executa	Executa	Executa	Não executa	Executa	Não executa	Não executa		
354710 Santa Mercedes/SP		Executa	Executa		Executa	Executa		Executa	Executa	Não executa	Executa	Não executa	Não executa		
315935 Santa Rita de Minas/MG	Executa	Executa			Executa	Executa	Executa	Executa	Executa			Executa			
315960 Santa Rita do Sapucaí/MG	Executa	Executa	Executa		Executa	Executa	Executa	Executa	Executa		Não executa		Não executa		
354740 Santa Rita d'Oeste/SP	Executa				Executa	Executa	Executa	Executa	Executa	Executa	Executa		Executa		
354720 Santana da Ponte Pensa/SP		Executa				Executa		Executa			Executa				
354730 Santana de Parnaíba/SP	Executa	Executa	Não executa	Não executa	Executa	Executa	Não executa	Não executa	Não executa	Não executa	Não executa	Não executa	Não executa	Não executa	
315880 Santana do Jacaré/MG		Executa			Executa	Executa		Executa							
354770 Santo Anastácio/SP	Executa	Executa	Executa	Não executa	Executa	Executa	Não executa	Executa	Executa	Executa					
354780 Santo André/SP	Executa	Executa	Não executa	Não executa	Executa	Executa	Executa	Não executa	Não executa				Não executa		
354790 Santo Antônio da Alegria/SP		Executa													
354805 Santo Antônio do Aracanguá/SP	Executa	Executa	Não executa	Não executa											
354810 Santo Antônio do Jardim/SP	Executa	Executa	Executa												
354820 Santo Antônio do Pinhal/SP	Executa	Executa	Executa	Não executa	Executa	Executa	Não executa	Executa	Não executa	Não executa	Não executa	Não executa	Não executa	Não executa	
316060 Santo Hipólito/MG															
354840 Santópolis do Aguapeí/SP															
354850 Santos/SP	Não executa	Executa	Não executa	Não executa	Não executa	Executa	Não executa	Não executa	Não executa	Não executa	Não executa	Não executa	Não executa		

TABELA Os01a - INFORMAÇÕES SOBRE OUTROS SERVIÇOS, EXECUTADOS PELA PREFEITURA

ANO DE
REFERÊNCIA
2009

Município	Outros Serviços executados pela Prefeitura														
	Lavação de vias e praças	Poda de árvores	Limpeza de feiras e mercados	Limpeza de praias	Limpeza de bocas-de-lobo	Pintura de meio fio	Limpeza de lotes vagos	Remoção de animais mortos	Coleta de pneus velhos	Coleta de pilhas e baterias	Coleta de resíduos volumosos	Coleta de lâmpadas fluorescentes	Coleta de resíduos eletrônicos	Outros serviços	
Código	Nome/UF														
Região Sudeste		Os001	Os040	Os003	Os004	Os005	Os006	Os007	Os008	Os009	Os010	Os011	Os047	Os050	Os043
354870	São Bernardo do Campo/SP	Executa	Executa	Não executa		Executa	Executa			Não executa	Não executa	Não executa		Não executa	
354880	São Caetano do Sul/SP	Executa	Executa	Executa	Não executa	Executa	Executa	Executa	Executa	Não executa	Não executa	Executa	Não executa	Não executa	
354890	São Carlos/SP	Executa	Executa	Executa		Executa	Não executa	Executa	Não executa	Executa	Não executa	Executa	Não executa	Não executa	
316105	São Félix de Minas/MG	Executa	Executa	Não executa	Não executa	Executa	Executa	Executa	Executa	Executa	Não executa	Não executa	Não executa	Não executa	Não executa
316140	São Francisco do Glória/MG	Não executa	Executa			Executa	Executa	Executa	Executa	Executa	Não executa	Executa	Não executa	Não executa	
316110	São Francisco/MG	Executa	Executa	Executa		Executa	Executa	Executa	Executa	Executa		Executa			
320470	São Gabriel da Palha/ES														
316160	São Geraldo da Piedade/MG		Executa												
316165	São Geraldo do Baixo/MG														
316170	São Gonçalo do Abaeté/MG	Executa	Executa	Não executa	Não executa	Não executa	Executa	Não executa	Executa	Executa	Não executa	Executa	Não executa	Não executa	Não executa
316180	São Gonçalo do Pará/MG		Executa	Executa			Executa		Executa	Executa		Não executa			
330490	São Gonçalo/RJ	Não executa	Executa	Não executa	Não executa	Não executa	Não executa	Não executa	Não executa						
316210	São Gotardo/MG	Executa	Executa	Executa	Não executa	Executa	Executa	Não executa	Não executa	Executa	Executa	Não executa	Executa	Não executa	Não executa
354910	São João da Boa Vista/SP	Executa	Executa	Não executa		Executa	Executa	Executa	Executa	Não executa	Não executa	Não executa	Não executa		Não executa
316230	São João da Mata/MG	Executa	Executa	Não executa	Não executa	Executa	Executa	Não executa	Executa	Executa	Executa	Executa	Executa	Executa	
354925	São João de Itacema/SP		Não executa			Executa	Executa		Executa						
330510	São João de Meriti/RJ	Executa	Executa	Não executa	Não executa	Executa	Executa	Não executa	Executa	Executa	Não executa	Executa	Não executa	Não executa	Não executa
316250	São João del Rei/MG	Executa	Executa	Executa											
316265	São João do Pacuí/MG	Não executa	Executa	Executa	Não executa	Não executa	Executa	Executa	Executa	Executa	Não executa	Executa	Não executa	Não executa	
316280	São João Evangelista/MG	Executa	Executa	Executa		Executa	Executa	Executa	Não executa						
316292	São Joaquim de Bicas/MG	Não executa	Executa	Não executa	Não executa		Executa	Não executa	Executa	Executa	Executa	Executa	Executa	Executa	Não executa
316295	São José da Lapa/MG	Executa	Executa	Não executa	Não executa	Executa	Executa	Não executa	Executa	Executa	Não executa	Não executa	Não executa	Não executa	Não executa
330513	São José de Ubá/RJ		Executa			Executa	Não executa		Executa	Executa		Não executa			
316330	São José do Divino/MG	Executa	Executa	Não executa	Não executa	Executa	Executa	Não executa	Executa	Executa	Não executa	Não executa	Não executa		Não executa
316340	São José do Goiabal/MG	Executa	Executa	Executa	Não executa	Executa	Executa	Executa	Executa	Executa	Não executa	Não executa	Não executa	Não executa	
316350	São José do Jacuri/MG	Não executa	Executa	Não executa	Não executa	Executa	Executa	Não executa	Executa	Não executa	Não executa	Executa	Não executa	Não executa	Não executa
354970	São José do Rio Pardo/SP	Executa	Executa	Executa		Executa	Executa	Executa	Executa	Executa		Executa			
354980	São José do Rio Preto/SP	Não executa		Não executa					Não executa	Não executa					
354990	São José dos Campos/SP	Executa	Executa	Executa		Executa	Executa		Executa			Executa			
316370	São Lourenço/MG														Não executa
355000	São Luis do Paraitinga/SP	Executa	Executa	Executa		Executa	Executa		Executa						
316380	São Miguel do Anta/MG		Executa			Executa	Executa								
355030	São Paulo/SP	Não executa	Não executa	Não executa		Não executa	Não executa		Não executa			Não executa			
330520	São Pedro da Aldeia/RJ	Não executa	Executa	Executa	Executa	Executa	Não executa	Não executa	Executa	Não executa	Não executa	Executa	Não executa	Não executa	Não executa
316390	São Pedro da União/MG		Executa			Executa			Executa	Executa		Executa			
355050	São Pedro do Turvo/SP														
355040	São Pedro/SP	Executa	Executa	Executa		Executa	Executa	Executa							
320495	São Roque do Canaã/ES	Executa	Não executa			Executa	Executa								
355080	São Sebastião da Gramma/SP		Executa			Executa	Executa		Executa						

TABELA Os01a - INFORMAÇÕES SOBRE OUTROS SERVIÇOS, EXECUTADOS PELA PREFEITURA

ANO DE
REFERÊNCIA
2009

Município	Outros Serviços executados pela Prefeitura														
	Lavação de vias e praças	Poda de árvores	Limpeza de feiras e mercados	Limpeza de praias	Limpeza de bocas-de-lobo	Pintura de meio fio	Limpeza de lotes vagos	Remoção de animais mortos	Coleta de pneus velhos	Coleta de pilhas e baterias	Coleta de resíduos volumosos	Coleta de lâmpadas fluorescentes	Coleta de resíduos eletrônicos	Outros serviços	
Código Nome/UF															
Região Sudeste	Os001	Os040	Os003	Os004	Os005	Os006	Os007	Os008	Os009	Os010	Os011	Os047	Os050	Os043	
316450 São Sebastião do Maranhão/MG	Não executa	Executa	Executa	Não executa	Executa	Executa	Não executa	Executa	Não executa	Não executa	Executa	Não executa	Não executa	Não executa	
316470 São Sebastião do Paraíso/MG		Executa													
316520 São Thomé das Letras/MG	Executa	Executa	Executa	Não executa	Executa	Executa	Executa	Executa	Executa	Não executa	Executa	Não executa	Não executa	Não executa	
316500 São Tiago/MG															
355100 São Vicente/SP	Não executa	Executa	Não executa	Executa	Executa	Executa	Não executa	Executa	Executa	Não executa	Executa	Não executa	Não executa	Não executa	
316540 Sapucaí-Mirim/MG	Não executa	Executa	Executa	Não executa	Executa	Executa			Executa	Executa	Executa				
316550 Sardoá/MG	Executa				Executa	Executa	Não executa	Executa	Não executa	Não executa	Não executa				
316553 Sarzedo/MG	Não executa	Executa			Executa	Executa		Executa	Executa						
316560 Senador Cortes/MG		Executa			Executa	Executa		Executa			Executa			Executa	
316570 Senador Firmino/MG	Não executa	Executa	Não executa	Não executa	Executa	Executa	Não executa	Executa	Não executa	Não executa	Não executa	Não executa	Não executa	Não executa	
316600 Senhora de Oliveira/MG	Executa	Executa	Não executa	Não executa	Não executa	Executa	Não executa	Executa	Não executa	Não executa	Não executa	Não executa	Não executa		
316620 Senhora dos Remédios/MG		Executa			Executa	Executa									
316640 Seritinga/MG		Executa			Executa	Executa		Executa							
330555 Seropédica/RJ	Não executa	Executa	Executa		Executa	Executa	Executa	Não executa	Não executa	Não executa	Não executa	Não executa	Não executa		
320500 Serra/ES	Não executa		Não executa	Não executa		Não executa		Não executa							
355150 Serrana/SP															
316690 Serrania/MG	Executa	Executa													
316695 Serranópolis de Minas/MG	Não executa	Executa	Executa	Não executa											
316710 Serro/MG	Executa	Executa	Executa			Executa	Executa	Executa		Não executa	Executa	Não executa		Não executa	
355170 Sertãozinho/SP	Não executa	Não executa	Não executa	Não executa	Não executa	Não executa		Executa	Executa		Executa				
355180 Sete Barras/SP	Não executa	Não executa	Não executa	Não executa	Executa	Não executa	Não executa	Executa	Não executa	Não executa	Não executa	Não executa	Não executa		
316720 Sete Lagoas/MG	Executa	Executa	Executa		Executa	Não executa	Executa	Executa	Executa				Não executa		
330560 Silva Jardim/RJ															
316740 Silvianópolis/MG	Executa	Executa	Não executa	Não executa	Executa	Executa	Não executa	Executa	Executa	Não executa	Executa	Executa	Executa	Executa	
316750 Simão Pereira/MG		Executa			Executa	Executa					Executa				
355210 Socorro/SP	Executa	Executa	Executa	Não executa											
316780 Soledade de Minas/MG	Executa	Executa	Executa		Executa	Executa	Não executa	Executa	Não executa	Não executa			Não executa		
355220 Sorocaba/SP	Executa	Não executa		Não executa	Não executa	Não executa	Não executa	Não executa	Executa	Não executa	Não executa	Não executa	Não executa		
355240 Sumaré/SP	Executa	Executa	Executa	Não executa	Executa	Executa	Executa	Executa	Não executa	Não executa	Executa	Não executa	Não executa	Não executa	
355270 Tabatinga/SP															
355280 Taboão da Serra/SP	Não executa	Executa	Não executa	Não executa											
355300 Taguai/SP	Executa	Executa													
316800 Taiobeiras/MG		Executa	Executa			Executa		Não executa							
355320 Taiúva/SP															
355340 Tanabi/SP	Executa		Executa		Executa	Executa		Executa	Executa	Executa	Executa				
316805 Taparuba/MG		Executa	Não executa	Não executa	Executa	Executa	Executa	Executa	Executa	Executa	Executa	Executa	Executa	Não executa	
355350 Tapirai/SP	Não executa	Executa	Não executa	Não executa											
355370 Taquaritinga/SP		Executa			Executa	Executa		Executa	Executa	Executa	Não executa	Não executa	Executa		
355380 Taquarituba/SP		Executa	Executa												

TABELA Os01a - INFORMAÇÕES SOBRE OUTROS SERVIÇOS, EXECUTADOS PELA PREFEITURA

ANO DE REFERÊNCIA
2009

Município	Outros Serviços executados pela Prefeitura														
	Lavação de vias e praças	Poda de árvores	Limpeza de feiras e mercados	Limpeza de praias	Limpeza de bocas-de-lobo	Pintura de meio fio	Limpeza de lotes vagos	Remoção de animais mortos	Coleta de pneus velhos	Coleta de pilhas e baterias	Coleta de resíduos volumosos	Coleta de lâmpadas fluorescentes	Coleta de resíduos eletrônicos	Outros serviços	
Código	Nome/UF														
Região Sudeste		Os001	Os040	Os003	Os004	Os005	Os006	Os007	Os008	Os009	Os010	Os011	Os047	Os050	Os043
355395	Tarumã/SP	Executa	Executa	Não executa		Executa	Executa	Executa	Executa	Executa	Executa	Executa	Executa	Executa	
355400	Tatui/SP	Executa	Executa	Executa		Executa	Executa	Executa	Executa	Não executa	Executa	Executa	Não executa	Não executa	
355410	Taubaté/SP	Executa	Executa	Executa		Executa	Executa	Executa							
316860	Teófilo Otoni/MG														
330580	Teresópolis/RJ														
355440	Terra Roxa/SP	Executa	Executa			Executa	Executa	Executa	Executa			Executa			
355450	Tietê/SP		Executa	Executa			Executa		Executa	Executa		Executa			
355460	Timburi/SP	Não executa	Executa	Não executa	Não executa										
316900	Tocantins/MG	Executa	Executa												
355465	Torre de Pedra/SP														
355475	Trabiju/SP														
355480	Tremembé/SP	Executa	Executa	Executa	Não executa	Executa	Executa	Não executa	Executa	Não executa	Não executa	Executa	Não executa	Não executa	
316930	Três Corações/MG	Executa	Executa	Executa		Executa	Não executa	Executa		Executa	Executa	Executa	Não executa	Não executa	
355490	Três Fronteiras/SP		Executa												
316935	Três Marias/MG	Executa		Executa	Executa		Executa			Executa					
316940	Três Pontas/MG	Executa	Executa	Executa		Executa	Executa	Executa	Executa	Executa				Executa	
316950	Tumiritinga/MG	Executa	Executa	Executa	Executa										
355500	Tupã/SP		Executa	Executa		Executa	Executa	Executa	Executa	Executa	Executa	Executa	Executa	Executa	
355520	Turiúba/SP					Executa	Executa		Executa	Executa					
355530	Turmalina/SP	Executa	Executa	Executa	Não executa	Executa	Executa	Executa	Executa	Executa	Executa	Executa			
316990	Ubá/MG						Executa								Executa
317000	Ubaí/MG														
317010	Uberaba/MG	Executa	Executa	Não executa	Não executa	Executa	Executa	Executa	Não executa	Executa	Não executa	Executa	Não executa	Não executa	
317020	Uberlândia/MG	Executa	Executa	Não executa	Não executa	Executa	Não executa	Executa	Não executa	Executa	Não executa	Executa	Não executa	Não executa	
355550	Ubirajara/SP	Executa	Não executa	Não executa	Não executa	Executa	Executa	Não executa	Executa	Executa	Não executa	Executa			
317040	Unai/MG														
317043	União de Minas/MG	Executa				Não executa	Executa	Executa	Executa	Executa					
355580	Urânia/SP	Não executa	Não executa	Não executa	Não executa	Executa	Executa	Executa	Executa	Executa	Não executa	Executa	Executa		
317047	Uruana de Minas/MG		Executa					Executa	Executa						
355600	Urupês/SP							Executa	Executa	Executa					
355620	Valinhos/SP	Executa	Executa	Não executa		Não executa	Não executa	Não executa	Não executa	Não executa	Não executa	Executa	Executa		
317060	Vargem Bonita/MG														
355640	Vargem Grande do Sul/SP	Executa	Executa	Executa	Não executa	Executa	Executa	Executa	Executa	Não executa	Executa	Executa	Não executa	Não executa	
355645	Vargem Grande Paulista/SP	Não executa	Executa	Não executa											
317070	Varginha/MG	Executa	Executa	Executa	Não executa	Executa	Executa	Executa	Executa	Executa	Não executa	Executa	Não executa	Não executa	
317075	Varjão de Minas/MG		Não executa												
355650	Várzea Paulista/SP	Executa	Executa	Executa	Não executa	Não executa	Executa	Executa	Não executa	Não executa	Não executa	Executa	Não executa	Não executa	
317090	Varzelândia/MG		Executa	Executa											
317100	Vazante/MG	Executa	Executa	Não executa		Executa	Executa	Executa	Executa	Executa	Executa	Executa	Não executa	Não executa	

TABELA Os01a - INFORMAÇÕES SOBRE OUTROS SERVIÇOS, EXECUTADOS PELA PREFEITURA

ANO DE REFERÊNCIA
2009

Município	Outros Serviços executados pela Prefeitura														
	Lavação de vias e praças	Poda de árvores	Limpeza de feiras e mercados	Limpeza de praias	Limpeza de bocas-de-lobo	Pintura de meio fio	Limpeza de lotes vagos	Remoção de animais mortos	Coleta de pneus velhos	Coleta de pilhas e baterias	Coleta de resíduos volumosos	Coleta de lâmpadas fluorescentes	Coleta de resíduos eletrônicos	Outros serviços	
Código	Nome/UF														
Região Sudeste		Os001	Os040	Os003	Os004	Os005	Os006	Os007	Os008	Os009	Os010	Os011	Os047	Os050	Os043
320506	Venda Nova do Imigrante/ES	Executa	Executa												
320517	Vila Valério/ES	Executa	Não executa				Executa								Executa
320520	Vila Velha/ES	Não executa	Não executa	Não executa	Não executa	Não executa	Não executa	Não executa	Não executa	Não executa		Não executa			
355670	Vinhedo/SP														
355680	Viradouro/SP		Executa			Executa	Executa	Não executa	Executa	Não executa	Executa	Não executa	Não executa		
317180	Virginópolis/MG	Executa	Executa	Executa			Executa		Executa	Executa	Executa	Executa	Executa	Executa	
317200	Visconde do Rio Branco/MG	Executa	Executa	Executa		Executa	Executa		Executa						
320530	Vitória/ES	Não executa	Não executa	Não executa	Não executa	Não executa	Não executa	Não executa	Não executa	Não executa	Não executa	Não executa	Não executa	Não executa	Não executa
330630	Volta Redonda/RJ	Executa	Executa	Executa	Não executa	Executa	Executa	Não executa	Executa	Não executa	Não executa	Executa	Não executa	Não executa	Não executa
355700	Votorantim/SP														
355710	Votuporanga/SP	Executa	Não executa	Executa	Não executa	Executa	Executa	Executa	Executa	Executa	Executa	Executa	Executa	Executa	

TABELA Os01b
INFORMAÇÕES SOBRE OUTROS SERVIÇOS,
EXECUTADOS POR EMPRESAS CONTRATADAS

TABELA Os01b - INFORMAÇÕES SOBRE OUTROS SERVIÇOS, EXECUTADOS POR EMPRESAS CONTRATADAS

ANO DE REFERÊNCIA
2009

Município	Outros serviços executados por empresas contratadas														
	Lavação de vias e praças	Poda de árvores	Limpeza de feiras e mercados	Limpeza de praias	Limpeza de bocas-de-lobo	Pintura de meio fio	Limpeza de lotes vagos	Remoção de animais mortos	Coleta de pneus velhos	Coleta de pilhas e baterias	Coleta de resíduos volumosos	Coleta de lâmpadas fluorescentes	Coleta de resíduos eletrônicos	Outros serviços	
Código	Nome/UF														
Região Sudeste		Os012	Os041	Os014	Os015	Os016	Os017	Os018	Os019	Os020	Os021	Os022	Os048	Os051	Os044
310010	Abadia dos Dourados/MG														
310030	Abre Campo/MG		Não executa												
310040	Acaiaca/MG		Não executa			Não executa	Não executa	Não executa	Não executa	Não executa		Não executa			
350010	Adamantina/SP														
350020	Adolfo/SP	Não executa	Não executa	Não executa	Não executa	Não executa	Executa	Não executa	Não executa	Não executa	Não executa	Não executa	Não executa	Não executa	
310070	Água Comprida/MG	Não executa	Não executa			Não executa	Não executa	Não executa	Não executa	Não executa		Não executa			
320016	Água Doce do Norte/ES	Não executa	Não executa	Não executa		Não executa	Não executa	Não executa	Não executa	Não executa	Não executa			Não executa	
350040	Águas da Prata/SP	Não executa	Não executa	Não executa	Não executa	Não executa	Não executa	Não executa	Não executa	Não executa	Não executa			Não executa	
350050	Águas de Lindóia/SP	Não executa	Não executa												
350055	Águas de Santa Bárbara/SP	Não executa	Não executa		Não executa	Não executa	Não executa		Não executa			Não executa			
350060	Águas de São Pedro/SP	Não executa	Não executa	Não executa		Não executa	Não executa			Não executa	Não executa	Não executa	Não executa	Não executa	
310120	Aiuruoca/MG														
350110	Alto Alegre/SP					Não executa	Não executa	Não executa		Não executa					Não executa
320035	Alto Rio Novo/ES	Não executa	Não executa	Não executa		Não executa	Não executa	Não executa	Não executa	Não executa	Não executa	Não executa	Não executa	Não executa	
350115	Aluminio/SP		Executa	Executa											
350120	Álvares Florence/SP	Não executa	Não executa	Não executa	Não executa	Não executa	Não executa	Não executa	Não executa	Não executa		Não executa	Não executa	Não executa	Não executa
350160	Americana/SP	Não executa	Não executa	Não executa	Não executa	Não executa	Não executa	Não executa	Não executa	Não executa	Não executa	Não executa	Não executa	Não executa	
350170	Américo Brasileiro/SP	Não executa	Não executa	Não executa		Executa	Não executa	Não executa	Não executa	Não executa	Não executa	Não executa	Não executa	Não executa	
350180	Américo de Campos/SP		Executa	Não executa		Não executa	Executa		Não executa	Não executa	Não executa	Não executa			
350190	Amparo/SP													Não executa	
310260	Andradas/MG	Não executa	Não executa	Não executa		Não executa	Não executa	Não executa	Não executa	Não executa	Não executa	Não executa	Não executa	Não executa	
350220	Angatuba/SP		Não executa	Não executa		Executa	Não executa	Não executa	Não executa	Não executa	Não executa	Não executa	Não executa	Não executa	
330010	Angra dos Reis/RJ	Executa	Executa	Executa	Executa	Executa	Executa	Executa	Não executa	Não executa	Não executa	Executa	Não executa	Não executa	
350230	Anhembi/SP	Não executa	Não executa	Não executa	Não executa	Não executa	Não executa		Não executa	Não executa	Não executa	Não executa	Não executa	Não executa	Não executa
310290	Antônio Carlos/MG	Não executa	Não executa	Não executa	Não executa										
310310	Antônio Prado de Minas/MG														
350260	Aparecida d'Oeste/SP	Não executa	Não executa	Não executa	Não executa										
350270	Apiai/SP		Não executa	Não executa			Não executa								
350280	Araçatuba/SP	Não executa	Não executa	Executa	Não executa	Não executa	Não executa	Não executa	Executa	Executa	Executa	Executa	Executa		
320060	Aracruz/ES	Executa	Não executa	Executa	Executa										
310350	Araguari/MG	Não executa	Executa	Não executa	Não executa	Não executa	Executa	Não executa	Não executa	Não executa	Não executa	Não executa	Não executa	Não executa	
350315	Arapeí/SP	Não executa	Não executa	Não executa		Não executa	Não executa	Não executa	Não executa		Não executa	Não executa	Não executa	Não executa	
310380	Arapuá/MG	Não executa				Não executa									
350330	Araras/SP														
350335	Arco-Iris/SP	Não executa	Não executa	Não executa	Não executa	Não executa	Não executa	Não executa	Não executa	Não executa	Não executa	Não executa	Não executa	Não executa	
330023	Armação dos Búzios/RJ				Executa		Executa								
350400	Assis/SP		Executa	Não executa		Não executa	Não executa		Não executa	Não executa	Não executa	Não executa	Não executa	Não executa	
350410	Atibaia/SP	Não executa	Não executa	Executa											
350430	Avaí/SP														

TABELA Os01b - INFORMAÇÕES SOBRE OUTROS SERVIÇOS, EXECUTADOS POR EMPRESAS CONTRATADAS

ANO DE
REFERÊNCIA
2009

Município	Outros serviços executados por empresas contratadas														
	Lavação de vias e praças	Poda de árvores	Limpeza de feiras e mercados	Limpeza de praias	Limpeza de bocas-de-lobo	Pintura de meio fio	Limpeza de lotes vagos	Remoção de animais mortos	Coleta de pneus velhos	Coleta de pilhas e baterias	Coleta de resíduos volumosos	Coleta de lâmpadas fluorescentes	Coleta de resíduos eletrônicos	Outros serviços	
Código	Nome/UF														
Região Sudeste		Os012	Os041	Os014	Os015	Os016	Os017	Os018	Os019	Os020	Os021	Os022	Os048	Os051	Os044
350440	Avanhandava/SP		Executa												
350460	Bady Bassitt/SP		Não executa												
310490	Baependi/MG	Não executa	Não executa	Não executa	Não executa	Não executa	Não executa	Não executa	Não executa	Não executa	Não executa	Não executa	Não executa	Não executa	
320080	Baixo Guandu/ES	Executa	Executa	Executa	Não executa	Não executa	Executa	Não executa	Não executa	Não executa	Não executa	Executa	Não executa	Não executa	
350470	Balbinos/SP	Não executa	Não executa			Não executa	Não executa	Não executa	Não executa	Não executa		Não executa			
350500	Barão de Antonina/SP	Não executa	Não executa	Não executa	Não executa	Não executa	Não executa	Não executa	Não executa	Não executa	Não executa	Não executa	Não executa	Não executa	
310550	Barão de Monte Alto/MG		Não executa			Não executa	Não executa	Não executa	Não executa						
310560	Barbacena/MG	Não executa		Não executa			Não executa		Não executa	Não executa	Não executa				
350510	Barbosa/SP														
350520	Bariri/SP	Não executa	Não executa	Não executa		Executa	Executa	Não executa	Não executa	Não executa	Não executa	Executa	Não executa	Não executa	
350530	Barra Bonita/SP	Não executa	Executa												
350535	Barra do Chapéu/SP	Não executa	Não executa	Não executa		Não executa	Não executa		Não executa			Não executa			
330030	Barra do Pirai/RJ	Não executa	Não executa	Não executa	Não executa	Não executa	Não executa	Não executa	Não executa	Não executa	Não executa	Não executa	Não executa	Não executa	
350540	Barra do Turvo/SP														
310570	Barra Longa/MG	Não executa	Não executa			Não executa	Não executa	Não executa	Não executa	Não executa			Não executa		
330040	Barra Mansa/RJ	Não executa	Não executa	Não executa		Não executa	Não executa	Não executa	Não executa	Não executa	Não executa	Não executa	Não executa	Não executa	
350570	Barueri/SP	Executa	Executa	Executa		Executa									
350580	Bastos/SP	Não executa	Não executa	Não executa		Não executa	Não executa	Não executa	Não executa	Não executa	Não executa	Não executa		Não executa	
350600	Bauru/SP	Não executa	Não executa	Não executa	Não executa	Não executa	Não executa	Não executa	Não executa	Não executa	Não executa	Não executa	Não executa	Não executa	
310600	Bela Vista de Minas/MG	Não executa	Não executa	Não executa	Não executa	Não executa	Não executa	Não executa	Não executa	Não executa	Não executa	Não executa			
310610	Belmiro Braga/MG	Não executa	Não executa	Não executa	Não executa	Não executa	Não executa	Não executa	Não executa	Não executa		Não executa	Não executa	Não executa	
310620	Belo Horizonte/MG	Não executa	Executa	Não executa		Executa	Executa	Executa	Executa	Executa	Não executa	Executa	Não executa		
350620	Bento de Abreu/SP	Não executa	Não executa												
310650	Berilo/MG	Não executa	Não executa	Não executa	Não executa	Não executa	Não executa	Não executa							
350630	Bernardino de Campos/SP	Não executa	Não executa	Não executa	Não executa	Não executa	Não executa	Não executa	Não executa	Não executa	Não executa	Não executa	Não executa	Não executa	
310670	Betim/MG	Executa	Executa	Executa		Executa	Executa	Executa	Executa	Executa	Não executa	Executa	Não executa	Não executa	
310690	Bicas/MG	Não executa	Não executa	Não executa		Não executa	Não executa	Não executa	Não executa	Não executa	Não executa	Não executa		Não executa	
350640	Bilac/SP	Não executa	Executa	Não executa	Não executa	Não executa	Não executa	Não executa	Não executa	Não executa	Não executa	Não executa	Não executa	Não executa	
350650	Birigui/SP	Não executa	Não executa	Não executa	Não executa	Não executa	Não executa	Não executa	Não executa	Executa	Não executa	Não executa	Não executa	Não executa	
310710	Boa Esperança/MG	Não executa	Não executa	Não executa	Não executa	Não executa	Não executa	Não executa	Não executa	Não executa	Não executa	Não executa	Não executa	Não executa	
350680	Bocaina/SP	Não executa	Não executa	Não executa	Não executa										
350690	Bofete/SP	Não executa	Não executa	Não executa	Não executa	Não executa	Não executa	Não executa	Não executa	Não executa	Não executa	Não executa	Não executa	Não executa	
350700	Boituva/SP	Não executa	Não executa	Não executa		Não executa	Não executa	Não executa	Não executa	Não executa		Não executa			
330060	Bom Jesus do Itabapoana/RJ	Não executa	Não executa												
310790	Bom Repouso/MG	Não executa	Não executa	Não executa	Não executa	Não executa	Não executa	Não executa	Não executa	Não executa	Não executa	Não executa	Não executa	Não executa	
310810	Bonfim/MG					Não executa	Não executa		Não executa	Não executa	Não executa	Não executa	Não executa	Não executa	
310825	Bonito de Minas/MG	Não executa	Não executa	Não executa	Não executa	Não executa	Não executa	Não executa	Não executa	Não executa	Não executa	Não executa	Não executa	Não executa	
350730	Boracéia/SP	Não executa	Não executa			Não executa		Não executa	Não executa	Não executa				Não executa	
350745	Borebi/SP	Não executa	Não executa			Não executa	Não executa	Não executa		Não executa		Não executa			

TABELA Os01b - INFORMAÇÕES SOBRE OUTROS SERVIÇOS, EXECUTADOS POR EMPRESAS CONTRATADAS

ANO DE REFERÊNCIA
2009

Município	Outros serviços executados por empresas contratadas														
	Lavação de vias e praças	Poda de árvores	Limpeza de feiras e mercados	Limpeza de praias	Limpeza de bocas-de-lobo	Pintura de meio fio	Limpeza de lotes vagos	Remoção de animais mortos	Coleta de pneus velhos	Coleta de pilhas e baterias	Coleta de resíduos volumosos	Coleta de lâmpadas fluorescentes	Coleta de resíduos eletrônicos	Outros serviços	
Código	Nome/UF														
Região Sudeste		Os012	Os041	Os014	Os015	Os016	Os017	Os018	Os019	Os020	Os021	Os022	Os048	Os051	Os044
310840	Botelhos/MG	Não executa	Não executa	Não executa		Não executa	Não executa		Não executa						
350750	Botucatu/SP	Não executa	Executa	Executa	Não executa	Não executa	Não executa	Não executa	Não executa	Não executa	Não executa	Não executa	Não executa	Não executa	
310860	Brasília de Minas/MG		Não executa	Não executa											
310890	Brasópolis/MG	Não executa	Não executa	Não executa		Não executa	Não executa		Não executa	Não executa	Não executa	Não executa	Não executa	Não executa	Não executa
350775	Brejo Alegre/SP	Não executa	Executa	Não executa	Não executa	Não executa	Não executa	Não executa	Não executa	Não executa	Não executa	Não executa	Não executa	Não executa	
310920	Buenópolis/MG	Não executa	Não executa	Não executa		Não executa	Não executa		Não executa	Não executa					
350800	Buri/SP	Não executa	Não executa	Não executa											
350810	Buritama/SP	Não executa	Executa	Não executa	Não executa	Não executa	Não executa	Executa	Não executa	Não executa	Não executa	Não executa	Não executa	Não executa	
310930	Buritiz/SP	Não executa	Não executa	Não executa											
310940	Buritizinho/MG		Executa	Executa											
330070	Cabo Frio/RJ	Não executa	Não executa	Não executa	Não executa	Não executa	Não executa	Não executa	Não executa	Não executa	Não executa	Não executa			Não executa
310950	Cabo Verde/MG	Não executa	Não executa	Não executa		Não executa	Não executa	Não executa	Não executa	Não executa	Não executa	Não executa	Não executa	Não executa	
350840	Cabreúva/SP														
350850	Caçapava/SP	Não executa	Não executa	Não executa		Não executa	Executa		Não executa	Não executa	Não executa		Não executa	Não executa	
310960	Cachoeira da Prata/MG	Não executa	Não executa	Não executa	Não executa										
310970	Cachoeira de Minas/MG	Não executa	Não executa												
350870	Caconde/SP	Não executa	Não executa	Não executa											
311000	Caeté/MG	Não executa	Executa	Não executa		Executa	Executa	Não executa	Executa	Não executa		Não executa		Não executa	
311010	Caiana/MG		Não executa												
350920	Cajamar/SP	Não executa	Não executa	Executa	Não executa	Não executa	Não executa	Não executa	Não executa	Não executa	Não executa	Executa	Não executa	Não executa	
350925	Cajati/SP	Não executa	Executa	Executa	Não executa	Executa		Não executa	Não executa						
350940	Cajuru/SP	Não executa	Não executa	Não executa											
330090	Cambuci/RJ	Não executa	Não executa	Não executa	Não executa	Não executa	Não executa	Não executa	Não executa	Não executa	Não executa	Não executa	Não executa	Não executa	
350950	Campinas/SP	Executa	Executa	Executa		Executa	Executa		Executa	Executa	Executa	Executa	Executa	Executa	
311140	Campo Florido/MG	Não executa	Não executa												
350960	Campo Limpo Paulista/SP	Não executa	Não executa	Executa		Não executa	Não executa	Não executa	Executa	Não executa	Não executa	Não executa	Não executa	Não executa	
311150	Campos Altos/MG	Não executa	Não executa			Não executa	Não executa	Não executa	Não executa	Não executa	Não executa	Não executa	Não executa	Não executa	Não executa
330100	Campos dos Goytacazes/RJ	Executa		Executa	Executa	Executa	Executa		Executa	Executa		Executa			
311190	Cana Verde/MG														
351000	Cândido Mota/SP	Não executa	Não executa	Não executa	Não executa	Não executa	Não executa	Não executa	Não executa	Não executa	Não executa	Não executa	Não executa	Não executa	
311205	Cantagalo/MG	Não executa	Não executa	Não executa		Não executa	Não executa		Não executa						
330110	Cantagalo/RJ														
351020	Capão Bonito/SP	Não executa	Executa	Executa		Não executa	Não executa	Não executa	Executa	Não executa	Não executa	Não executa	Não executa	Não executa	
311210	Caparaó/MG	Não executa	Não executa	Não executa	Não executa										
351030	Capela do Alto/SP	Não executa	Não executa	Não executa	Não executa	Não executa	Não executa	Não executa	Não executa	Não executa		Não executa		Não executa	Não executa
311250	Capim Branco/MG			Não executa			Não executa		Não executa			Não executa			
311260	Capinópolis/MG	Não executa	Não executa	Não executa	Não executa	Não executa	Não executa	Não executa	Não executa	Não executa	Não executa	Não executa	Não executa	Não executa	Não executa
311265	Capitão Andrade/MG	Não executa	Não executa	Não executa	Não executa	Não executa	Não executa	Não executa	Não executa	Não executa	Não executa		Não executa	Não executa	Não executa
311270	Capitão Enéas/MG	Não executa	Não executa	Não executa			Não executa	Não executa	Não executa						Não executa

TABELA Os01b - INFORMAÇÕES SOBRE OUTROS SERVIÇOS, EXECUTADOS POR EMPRESAS CONTRATADAS

ANO DE
REFERÊNCIA
2009

Município	Outros serviços executados por empresas contratadas														
	Lavação de vias e praças	Poda de árvores	Limpeza de feiras e mercados	Limpeza de praias	Limpeza de bocas-de-lobo	Pintura de meio fio	Limpeza de lotes vagos	Remoção de animais mortos	Coleta de pneus velhos	Coleta de pilhas e baterias	Coleta de resíduos volumosos	Coleta de lâmpadas fluorescentes	Coleta de resíduos eletrônicos	Outros serviços	
Código	Nome/UF														
Região Sudeste		Os012	Os041	Os014	Os015	Os016	Os017	Os018	Os019	Os020	Os021	Os022	Os048	Os051	Os044
311300	Carai/MG	Não executa	Não executa	Não executa	Não executa										
311350	Carbonita/MG	Não executa	Não executa	Não executa		Não executa	Não executa		Não executa						
351070	Cardoso/SP	Não executa	Executa	Não executa	Não executa										
311370	Carlos Chagas/MG	Não executa	Não executa	Executa	Não executa	Não executa	Não executa	Não executa	Não executa	Não executa	Não executa	Não executa	Não executa	Não executa	
311390	Carmo da Cachoeira/MG														Não executa
311410	Carmo de Minas/MG	Não executa	Não executa	Não executa	Não executa	Não executa	Não executa		Não executa	Não executa	Não executa	Não executa	Não executa		
311440	Carmo do Rio Claro/MG	Não executa	Não executa				Não executa	Não executa	Não executa		Não executa	Não executa	Não executa		
311460	Carrancas/MG	Não executa	Não executa	Não executa	Não executa										
311470	Carvalhópolis/MG														
351080	Casa Branca/SP	Não executa	Não executa	Não executa		Não executa	Não executa		Não executa		Não executa				
351090	Cássia dos Coqueiros/SP	Não executa	Não executa			Não executa			Não executa						
311510	Cássia/MG	Não executa	Executa	Não executa		Não executa	Executa	Executa	Não executa	Executa	Não executa	Não executa	Não executa		
320140	Castelo/ES	Não executa	Não executa	Não executa			Não executa								
351110	Catanduva/SP	Não executa	Não executa	Não executa		Não executa	Não executa	Não executa	Não executa	Não executa	Não executa	Não executa	Não executa		
311540	Catas Altas da Noruega/MG														
311535	Catas Altas/MG		Não executa				Não executa		Não executa				Não executa		
351120	Catiguá/SP	Não executa	Não executa	Não executa	Não executa	Não executa	Não executa	Não executa	Não executa		Não executa	Não executa	Não executa	Não executa	
311547	Catuti/MG	Não executa	Não executa	Não executa											
351150	Cerquillo/SP	Não executa	Não executa	Não executa		Não executa	Não executa	Não executa	Executa	Não executa	Não executa	Não executa	Não executa		
351160	Cesário Lange/SP	Não executa	Não executa	Não executa	Não executa	Não executa	Não executa	Não executa	Não executa	Não executa	Não executa	Não executa	Não executa	Não executa	
351170	Charqueada/SP		Não executa												
311630	Cipotânea/MG		Não executa				Não executa								
320150	Colatina/ES	Não executa	Não executa	Não executa		Não executa	Não executa	Não executa	Não executa	Não executa	Não executa	Não executa		Não executa	
351200	Colina/SP	Não executa	Não executa	Não executa		Não executa	Não executa	Não executa	Não executa	Não executa	Não executa	Não executa	Não executa		
311690	Comendador Gomes/MG	Não executa	Não executa												
330095	Comendador Levy Gasparian/RJ	Não executa	Não executa			Não executa	Não executa								
311520	Conceição da Barra de Minas/MG	Não executa	Não executa	Não executa	Não executa										
320160	Conceição da Barra/ES	Não executa	Não executa	Não executa	Não executa	Não executa	Não executa	Não executa	Não executa	Não executa	Não executa	Não executa	Não executa		
311740	Conceição de Ipanema/MG		Não executa			Não executa	Não executa	Não executa			Não executa				
330140	Conceição de Macabu/RJ	Não executa	Não executa	Não executa											
311787	Confins/MG														
311790	Congonhal/MG	Não executa	Não executa	Não executa	Não executa	Não executa									
311800	Congonhas/MG	Não executa	Não executa	Não executa	Não executa	Não executa	Não executa	Não executa	Executa	Não executa	Não executa	Executa	Não executa	Não executa	
311820	Conquista/MG	Não executa	Não executa	Não executa	Não executa	Não executa	Não executa	Não executa	Não executa	Não executa	Não executa	Não executa	Não executa		
311830	Conselheiro Lafaiete/MG		Não executa			Não executa	Executa								
311850	Consolação/MG	Não executa	Não executa												
311860	Contagem/MG	Executa	Executa	Executa	Não executa	Executa	Executa	Não executa	Executa	Executa	Não executa	Executa	Não executa	Não executa	Executa
311870	Coqueiral/MG														
330150	Cordeiro/RJ	Executa	Executa			Executa	Executa			Executa		Executa			

TABELA Os01b - INFORMAÇÕES SOBRE OUTROS SERVIÇOS, EXECUTADOS POR EMPRESAS CONTRATADAS

ANO DE
REFERÊNCIA
2009

Município	Outros serviços executados por empresas contratadas														
	Lavação de vias e praças	Poda de árvores	Limpeza de feiras e mercados	Limpeza de praias	Limpeza de bocas-de-lobo	Pintura de meio fio	Limpeza de lotes vagos	Remoção de animais mortos	Coleta de pneus velhos	Coleta de pilhas e baterias	Coleta de resíduos volumosos	Coleta de lâmpadas fluorescentes	Coleta de resíduos eletrônicos	Outros serviços	
Código	Nome/UF														
Região Sudeste		Os012	Os041	Os014	Os015	Os016	Os017	Os018	Os019	Os020	Os021	Os022	Os048	Os051	Os044
311900	Cordislândia/MG	Não executa	Não executa	Não executa		Não executa	Não executa	Não executa	Não executa						
311940	Coronel Fabriciano/MG	Não executa	Não executa	Não executa		Não executa	Não executa		Não executa	Não executa		Não executa			
312000	Córrego Novo/MG	Não executa	Não executa			Não executa	Não executa	Não executa							
351270	Corumbatai/SP	Não executa	Não executa	Não executa	Não executa	Não executa	Não executa	Não executa	Não executa	Não executa	Não executa	Não executa	Não executa	Não executa	Não executa
351290	Cosmorama/SP	Não executa	Não executa	Não executa	Não executa	Não executa	Não executa	Não executa	Não executa	Não executa	Não executa	Não executa	Não executa	Não executa	
312050	Cristina/MG	Não executa	Não executa	Não executa		Não executa	Não executa	Não executa	Não executa						Não executa
351330	Cruzália/SP	Não executa	Não executa	Não executa	Não executa										
351340	Cruzeiro/SP	Não executa	Não executa	Não executa		Não executa	Não executa		Não executa						
312090	Curvelo/MG	Não executa	Não executa	Não executa		Não executa	Não executa		Não executa	Não executa					
312110	Delfim Moreira/MG	Não executa	Não executa	Não executa											
351370	Descalvado/SP		Não executa			Não executa	Não executa		Não executa			Não executa			
312130	Descoberto/MG	Não executa	Não executa			Não executa	Não executa	Não executa	Não executa	Não executa	Não executa	Não executa	Não executa	Não executa	
312140	Desterro de Entre Rios/MG		Não executa			Não executa	Não executa			Não executa					
312150	Desterro do Melo/MG	Não executa	Não executa												
351380	Diadema/SP	Executa	Executa	Executa		Não executa	Não executa	Não executa	Executa	Não executa	Não executa	Executa	Não executa	Não executa	
351385	Dirce Reis/SP		Executa												
312220	Divinolândia de Minas/MG	Não executa	Não executa	Não executa		Não executa	Não executa		Não executa		Não executa	Não executa		Não executa	
351390	Divinolândia/SP	Não executa	Não executa	Não executa		Não executa	Não executa	Não executa		Não executa	Não executa	Não executa	Não executa	Não executa	Não executa
312230	Divinópolis/MG		Não executa	Não executa											
312240	Divisa Nova/MG	Não executa	Não executa	Não executa	Não executa	Não executa	Não executa	Não executa	Não executa	Não executa	Não executa	Não executa	Não executa	Não executa	Não executa
351410	Dois Córregos/SP	Não executa	Não executa	Não executa	Não executa	Não executa	Executa	Não executa	Não executa	Não executa	Não executa	Executa	Não executa	Não executa	
351420	Dolcinópolis/SP		Executa												
312250	Dom Cavati/MG	Não executa	Não executa			Não executa	Não executa	Não executa	Não executa		Não executa				
312290	Dona Eusébia/MG	Não executa	Não executa	Não executa	Não executa	Não executa	Não executa	Não executa	Não executa	Não executa	Não executa	Não executa	Não executa	Não executa	Não executa
312310	Dores de Guanhaes/MG	Não executa	Não executa	Não executa	Não executa	Não executa	Não executa	Não executa	Não executa	Não executa	Não executa	Não executa	Não executa	Não executa	
312340	Doresópolis/MG	Não executa	Executa			Executa	Executa	Executa	Executa	Não executa	Não executa	Executa	Não executa	Não executa	
351450	Duartina/SP														
330170	Duque de Caxias/RJ	Executa	Não executa	Executa	Não executa	Executa	Executa	Não executa	Executa	Não executa	Não executa	Executa	Não executa	Não executa	Não executa
351480	Eldorado/SP	Não executa	Não executa	Não executa		Não executa	Não executa	Não executa		Não executa	Não executa	Não executa	Não executa	Não executa	
351490	Elias Fausto/SP	Não executa	Não executa	Não executa	Não executa										
312360	Elói Mendes/MG	Não executa	Não executa	Não executa	Não executa		Não executa	Não executa	Não executa	Não executa	Não executa	Não executa	Não executa	Não executa	
351495	Embaúba/SP	Não executa	Não executa	Não executa	Não executa	Não executa	Não executa	Não executa	Não executa	Não executa	Não executa	Não executa	Não executa	Não executa	
351500	Embu/SP	Não executa	Executa	Executa	Não executa	Não executa	Não executa	Não executa	Não executa	Não executa	Não executa	Não executa	Não executa	Não executa	
351515	Engenheiro Coelho/SP	Não executa	Não executa	Não executa	Não executa	Não executa	Não executa	Não executa	Não executa	Não executa	Não executa	Não executa	Não executa	Não executa	
312385	Entre Folhas/MG	Não executa	Não executa			Não executa	Não executa	Não executa	Não executa		Não executa				
351519	Espírito Santo do Turvo/SP	Não executa	Não executa	Não executa	Não executa	Não executa	Não executa	Não executa	Não executa	Não executa	Não executa	Não executa		Não executa	
312460	Estrela Dalva/MG														
351530	Estrela do Norte/SP	Não executa	Não executa	Não executa	Não executa	Não executa	Não executa	Não executa	Não executa	Não executa	Não executa	Não executa			
351520	Estrela d'Oeste/SP	Não executa	Não executa	Não executa	Não executa	Não executa	Não executa	Não executa	Não executa	Não executa	Não executa	Não executa	Não executa	Não executa	

TABELA Os01b - INFORMAÇÕES SOBRE OUTROS SERVIÇOS, EXECUTADOS POR EMPRESAS CONTRATADAS

ANO DE
REFERÊNCIA
2009

Município	Outros serviços executados por empresas contratadas														
	Lavação de vias e praças	Poda de árvores	Limpeza de feiras e mercados	Limpeza de praias	Limpeza de bocas-de-lobo	Pintura de meio fio	Limpeza de lotes vagos	Remoção de animais mortos	Coleta de pneus velhos	Coleta de pilhas e baterias	Coleta de resíduos volumosos	Coleta de lâmpadas fluorescentes	Coleta de resíduos eletrônicos	Outros serviços	
Código Nome/UF															
Região Sudeste	Os012	Os041	Os014	Os015	Os016	Os017	Os018	Os019	Os020	Os021	Os022	Os048	Os051	Os044	
351560 Fernando Prestes/SP															
351570 Ferraz de Vasconcelos/SP															
351590 Floreal/SP	Não executa	Executa	Não executa	Não executa	Não executa	Não executa	Não executa	Não executa	Não executa	Não executa	Não executa	Não executa	Não executa	Não executa	
351600 Flórida Paulista/SP	Não executa	Não executa	Não executa	Não executa											
351610 Florínia/SP	Não executa	Não executa	Não executa	Não executa	Não executa	Não executa	Não executa	Não executa	Não executa	Não executa	Não executa	Não executa	Não executa		
312610 Formiga/MG	Não executa	Não executa	Não executa	Não executa	Não executa	Não executa	Não executa	Não executa	Não executa	Não executa	Não executa	Não executa	Não executa	Não executa	
312640 Fortuna de Minas/MG		Não executa				Não executa		Não executa							
351620 Franca/SP	Executa	Não executa	Executa	Não executa	Executa	Executa	Executa	Executa	Não executa	Não executa	Não executa	Não executa	Não executa		
312650 Francisco Badaró/MG		Não executa	Não executa		Não executa	Não executa		Não executa			Não executa				
312675 Franciscópolis/MG	Não executa	Não executa	Não executa	Não executa	Não executa	Não executa	Não executa	Não executa	Não executa	Não executa	Não executa	Não executa	Não executa		
312695 Frei Lagonegro/MG	Não executa	Não executa	Não executa	Não executa											
312705 Fronteira dos Vales/MG														Não executa	
312710 Frutal/MG	Não executa	Não executa	Não executa		Não executa	Não executa	Não executa	Não executa	Não executa	Não executa	Não executa	Não executa	Não executa		
312733 Gameleiras/MG		Não executa													
351670 Garça/SP	Não executa	Não executa	Não executa	Não executa	Não executa	Não executa	Não executa	Executa	Não executa	Não executa	Não executa	Não executa	Não executa	Não executa	
351680 Gastão Vidigal/SP	Não executa	Executa			Não executa	Executa	Não executa	Não executa	Não executa	Não executa	Não executa	Não executa	Não executa		
351690 General Salgado/SP	Não executa	Não executa	Não executa	Não executa	Não executa	Não executa	Não executa	Não executa	Não executa	Não executa	Não executa	Não executa	Não executa		
351700 Getulina/SP															
312735 Glaucilândia/MG	Não executa	Não executa	Não executa	Não executa	Não executa	Não executa	Não executa	Não executa	Não executa	Não executa	Não executa	Não executa	Não executa		
351710 Glicério/SP		Não executa													
312737 Goiabeira/MG		Não executa													
312750 Gonzaga/MG	Não executa	Não executa			Não executa	Não executa		Não executa	Não executa	Não executa	Não executa	Não executa	Não executa		
312760 Gouveia/MG	Não executa	Não executa	Não executa	Não executa	Não executa	Não executa	Não executa	Não executa	Não executa	Não executa	Não executa	Não executa	Não executa		
320225 Governador Lindenberg/ES	Não executa	Não executa													
312770 Governador Valadares/MG	Executa	Não executa	Executa	Não executa	Não executa	Executa	Executa	Executa	Não executa	Não executa	Executa	Não executa	Não executa		
312780 Grão Mogol/MG	Não executa	Não executa	Não executa		Não executa	Não executa	Não executa	Não executa							
320230 Guaçu/ES	Não executa	Não executa	Não executa		Não executa	Não executa		Não executa							
351720 Guaíçara/SP	Não executa	Não executa	Não executa	Não executa	Não executa	Não executa	Não executa	Não executa	Não executa	Não executa	Não executa	Não executa	Não executa		
312800 Guanhões/MG	Não executa	Não executa	Não executa		Não executa	Não executa	Não executa	Não executa	Não executa	Não executa	Não executa				
351750 Guapiaçu/SP	Não executa	Executa	Não executa		Não executa	Não executa	Não executa	Não executa	Não executa	Não executa	Não executa	Não executa	Não executa	Não executa	
312840 Guarani/MG	Não executa	Não executa	Não executa	Não executa	Não executa	Não executa	Não executa	Não executa	Não executa	Não executa	Não executa	Não executa	Não executa		
351810 Guarantã/SP	Não executa	Não executa			Não executa	Não executa	Não executa	Não executa	Não executa		Não executa				
351830 Guararema/SP	Não executa	Não executa	Não executa	Não executa	Não executa	Não executa	Não executa	Não executa							
351840 Guaratinguetá/SP	Não executa	Não executa	Não executa		Não executa	Não executa	Não executa	Não executa	Não executa	Não executa	Não executa	Não executa	Não executa		
351860 Guariba/SP	Não executa	Não executa	Não executa												
351870 Guarujá/SP	Executa	Executa	Executa	Executa	Executa	Não executa	Não executa	Executa	Não executa	Não executa	Executa	Não executa	Não executa		
351880 Guarulhos/SP	Não executa	Não executa	Não executa	Não executa	Não executa	Não executa	Não executa	Não executa	Não executa	Não executa	Não executa	Não executa	Não executa	Não executa	
351885 Guataporã/SP	Não executa	Não executa	Não executa	Não executa	Não executa	Não executa	Não executa	Não executa	Não executa	Não executa	Não executa	Não executa	Não executa		
312880 Guidoval/MG															

TABELA Os01b - INFORMAÇÕES SOBRE OUTROS SERVIÇOS, EXECUTADOS POR EMPRESAS CONTRATADAS

ANO DE REFERÊNCIA
2009

Município	Outros serviços executados por empresas contratadas														
	Lavação de vias e praças	Poda de árvores	Limpeza de feiras e mercados	Limpeza de praias	Limpeza de bocas-de-lobo	Pintura de meio fio	Limpeza de lotes vagos	Remoção de animais mortos	Coleta de pneus velhos	Coleta de pilhas e baterias	Coleta de resíduos volumosos	Coleta de lâmpadas fluorescentes	Coleta de resíduos eletrônicos	Outros serviços	
Código	Nome/UF														
Região Sudeste		Os012	Os041	Os014	Os015	Os016	Os017	Os018	Os019	Os020	Os021	Os022	Os048	Os051	Os044
351890	Guzolândia/SP	Não executa	Não executa							Não executa	Não executa	Não executa	Não executa	Não executa	
351900	Herculândia/SP					Não executa	Não executa	Não executa	Não executa			Não executa			
351907	Hortolândia/SP	Executa	Executa	Executa											
351910	Iacanga/SP	Não executa	Não executa	Não executa	Não executa	Não executa	Não executa	Não executa	Não executa	Não executa	Não executa	Não executa	Não executa	Não executa	
312930	Iapu/MG														
351925	Iaras/SP		Não executa			Não executa	Não executa		Não executa	Não executa		Não executa			
351940	Ibirá/SP	Não executa	Não executa			Não executa	Não executa	Não executa	Não executa	Não executa		Não executa	Não executa		
320250	Ibiraçu/ES	Não executa	Não executa	Não executa	Não executa	Não executa	Não executa	Não executa	Não executa	Executa	Não executa			Não executa	Não executa
351950	Ibirarema/SP	Não executa	Não executa			Não executa	Não executa	Não executa	Não executa	Não executa	Não executa	Não executa	Não executa	Não executa	Não executa
312980	Ibirité/MG	Não executa	Não executa	Não executa	Não executa	Não executa	Não executa	Não executa	Não executa	Não executa	Não executa	Não executa	Não executa		
313000	Ibituruna/MG	Não executa	Não executa	Não executa	Não executa										
313010	Igarapé/MG	Não executa	Executa	Não executa	Não executa	Executa	Executa	Executa	Não executa	Executa	Não executa	Não executa	Não executa	Não executa	
330187	Iguaba Grande/RJ	Executa	Não executa	Executa	Executa										
352030	Iguape/SP	Executa	Executa	Não executa	Executa	Não executa	Não executa	Não executa	Executa	Não executa			Não executa		
352040	Ilhabela/SP	Não executa	Não executa	Não executa	Não executa	Não executa	Não executa	Não executa	Não executa	Não executa	Não executa	Não executa	Não executa	Não executa	
313050	Illicinea/MG		Não executa			Não executa	Não executa		Não executa			Não executa			
352050	Indaial/SC	Não executa	Não executa	Não executa	Não executa	Não executa	Não executa	Não executa	Executa	Não executa	Não executa	Não executa	Não executa	Não executa	
313070	Indianópolis/MG		Não executa			Não executa	Não executa	Não executa	Não executa	Não executa					Não executa
313120	Ipanema/MG	Não executa	Não executa	Não executa	Não executa	Não executa	Não executa	Não executa	Não executa	Não executa	Não executa	Não executa	Não executa	Não executa	Não executa
313130	Ipatinga/MG	Executa	Executa	Executa	Não executa	Executa	Executa	Executa	Executa	Não executa	Não executa	Executa	Não executa	Não executa	
352100	Iperó/SP	Não executa	Não executa	Não executa		Não executa	Não executa	Executa	Não executa	Não executa	Executa	Não executa	Não executa	Não executa	
352110	Ipeúna/SP	Não executa	Não executa			Não executa	Não executa	Não executa							
352140	Iracemápolis/SP	Não executa	Executa												
352170	Itaberá/SP	Não executa	Não executa	Não executa	Não executa										
313170	Itabira/MG	Não executa	Não executa	Não executa	Não executa	Não executa	Não executa	Não executa	Não executa	Não executa	Não executa	Não executa	Não executa	Não executa	Não executa
313180	Itabirinha/MG	Não executa	Não executa			Não executa	Não executa		Não executa						
313190	Itabirito/MG		Executa					Não executa							
330190	Itaboraí/RJ	Não executa	Não executa	Não executa	Não executa										
330200	Itaguaí/RJ	Não executa	Não executa	Executa	Executa	Não executa	Executa	Não executa	Executa	Não executa	Não executa	Executa	Não executa	Não executa	
313220	Itaguara/MG	Não executa	Não executa	Não executa		Não executa	Não executa	Não executa		Não executa					
352180	Itaí/SP	Não executa	Não executa	Não executa	Não executa	Não executa	Não executa	Não executa	Não executa	Não executa	Não executa	Não executa	Não executa	Não executa	Não executa
313230	Itaipé/MG	Não executa	Não executa	Não executa	Não executa	Não executa	Não executa	Não executa	Não executa	Não executa	Não executa	Não executa	Não executa	Não executa	Não executa
352190	Itajobi/SP	Não executa	Não executa	Não executa	Não executa	Não executa	Não executa	Não executa	Não executa	Não executa	Não executa	Não executa	Não executa	Não executa	
313240	Itajubá/MG	Executa	Não executa	Executa	Não executa	Executa		Não executa	Não executa	Não executa	Não executa	Não executa	Não executa	Não executa	
330205	Italva/RJ	Não executa	Não executa	Não executa	Não executa	Não executa	Não executa	Não executa	Não executa	Não executa	Não executa	Não executa	Não executa	Não executa	Não executa
313290	Itamogi/MG		Não executa			Não executa	Não executa		Não executa	Não executa	Não executa	Não executa	Não executa		
313300	Itamonte/MG	Não executa	Não executa	Não executa		Não executa	Não executa								
352210	Itanhaém/SP	Executa	Não executa	Executa	Não executa	Executa	Não executa	Executa	Não executa	Não executa	Não executa	Não executa	Não executa		
313310	Itanhandu/MG	Não executa	Não executa	Não executa		Não executa	Não executa	Não executa	Não executa	Não executa	Não executa	Não executa	Não executa	Não executa	Não executa

TABELA Os01b - INFORMAÇÕES SOBRE OUTROS SERVIÇOS, EXECUTADOS POR EMPRESAS CONTRATADAS

ANO DE REFERÊNCIA
2009

Município	Outros serviços executados por empresas contratadas														
	Lavação de vias e praças	Poda de árvores	Limpeza de feiras e mercados	Limpeza de praias	Limpeza de bocas-de-lobo	Pintura de meio fio	Limpeza de lotes vagos	Remoção de animais mortos	Coleta de pneus velhos	Coleta de pilhas e baterias	Coleta de resíduos volumosos	Coleta de lâmpadas fluorescentes	Coleta de resíduos eletrônicos	Outros serviços	
Código	Nome/UF														
Região Sudeste		Os012	Os041	Os014	Os015	Os016	Os017	Os018	Os019	Os020	Os021	Os022	Os048	Os051	Os044
313330	Itaobim/MG	Não executa	Não executa	Não executa	Não executa										
330210	Itaocara/RJ	Não executa	Não executa	Não executa	Não executa										
352220	Itapecerica da Serra/SP	Não executa	Não executa	Não executa	Não executa	Não executa	Não executa	Não executa	Não executa	Não executa	Não executa	Não executa	Não executa	Não executa	
313350	Itapecerica/MG	Não executa	Não executa	Não executa	Não executa										
320280	Itapemirim/ES	Não executa	Não executa	Não executa	Não executa										
352240	Itapeva/SP	Não executa	Não executa	Não executa		Não executa	Não executa	Não executa	Não executa	Não executa	Não executa			Não executa	
352250	Itapevi/SP	Não executa	Não executa	Não executa		Não executa	Não executa	Não executa	Não executa	Não executa	Não executa	Não executa	Não executa	Não executa	
352260	Itapira/SP	Não executa	Não executa	Executa	Não executa										
352265	Itapirapuã Paulista/SP	Não executa	Não executa	Não executa	Não executa	Não executa	Não executa	Não executa	Não executa	Não executa	Não executa	Não executa	Não executa	Não executa	
352290	Itapui/SP	Não executa	Não executa	Não executa	Não executa	Não executa	Não executa	Não executa	Não executa	Não executa	Não executa	Não executa	Não executa	Não executa	
352340	Itatiba/SP	Executa	Não executa	Executa	Não executa	Executa	Executa	Não executa	Executa	Não executa	Não executa	Não executa	Não executa	Não executa	
352350	Itatinga/SP	Não executa	Não executa	Não executa	Não executa	Não executa	Não executa	Não executa	Não executa	Não executa	Não executa	Não executa	Não executa	Não executa	
313375	Itaú de Minas/MG	Não executa	Não executa	Não executa		Não executa	Não executa	Não executa	Não executa	Não executa	Não executa	Não executa	Não executa	Não executa	
352360	Itirapina/SP		Executa		Não executa	Executa			Não executa	Não executa		Não executa			
352380	Itobi/SP														
352390	Itu/SP	Executa	Executa	Executa	Não executa	Executa	Executa	Não executa	Executa	Não executa	Executa	Executa	Executa	Executa	
313420	Ituiutaba/MG	Executa	Executa	Executa		Executa	Não executa	Executa	Não executa		Não executa				Não executa
352400	Itupeva/SP	Não executa	Não executa	Não executa		Não executa	Não executa	Não executa	Não executa		Não executa	Não executa	Executa	Não executa	
313440	Iturama/MG	Executa	Executa	Executa		Não executa	Não executa	Não executa	Executa	Executa					
352420	Jaborandi/SP	Não executa	Executa	Não executa		Não executa	Não executa	Não executa	Não executa	Não executa	Não executa	Não executa	Não executa	Não executa	
352430	Jaboticabal/SP														
352440	Jacarei/SP	Executa	Executa	Executa		Executa	Executa		Executa			Executa			
313470	Jacinto/MG	Não executa	Não executa	Não executa		Não executa	Não executa								
313480	Jacui/MG	Não executa	Não executa	Não executa											
352470	Jaguariúna/SP	Não executa	Não executa	Não executa	Não executa	Não executa	Não executa	Não executa	Não executa	Não executa	Não executa	Não executa	Não executa	Não executa	
352480	Jales/SP	Não executa	Não executa	Não executa											
352500	Jandira/SP	Não executa	Não executa	Não executa		Não executa	Não executa	Não executa	Não executa	Não executa	Não executa	Não executa			
352520	Jarinu/SP														
352530	Jaú/SP	Não executa	Não executa	Não executa		Não executa	Não executa	Não executa	Não executa	Não executa			Não executa	Não executa	
313550	Jequeri/MG		Não executa												
352540	Jeriquara/SP						Não executa	Não executa	Não executa			Não executa			
313610	Joanésia/MG		Não executa				Não executa	Não executa	Não executa			Não executa			
313620	João Monlevade/MG	Não executa	Não executa	Não executa	Não executa										
313630	João Pinheiro/MG	Não executa	Não executa	Não executa		Não executa	Não executa	Não executa	Não executa	Não executa		Não executa			
313640	Joaquim Felício/MG	Não executa	Não executa	Não executa	Não executa				Não executa	Não executa	Não executa	Não executa	Não executa	Não executa	
313655	José Raydan/MG		Não executa												
313670	Juiz de Fora/MG	Não executa	Não executa	Não executa	Não executa										
352585	Jumirim/SP	Não executa	Não executa	Não executa	Não executa	Não executa	Não executa	Não executa	Não executa	Não executa	Não executa	Não executa	Não executa	Não executa	
352590	Jundiaí/SP	Executa	Executa	Executa	Não executa	Executa	Executa	Não executa	Executa	Executa	Executa	Executa	Executa	Executa	Executa

TABELA Os01b - INFORMAÇÕES SOBRE OUTROS SERVIÇOS, EXECUTADOS POR EMPRESAS CONTRATADAS

ANO DE REFERÊNCIA
2009

Município	Outros serviços executados por empresas contratadas														
	Lavação de vias e praças	Poda de árvores	Limpeza de feiras e mercados	Limpeza de praias	Limpeza de bocas-de-lobo	Pintura de meio fio	Limpeza de lotes vagos	Remoção de animais mortos	Coleta de pneus velhos	Coleta de pilhas e baterias	Coleta de resíduos volumosos	Coleta de lâmpadas fluorescentes	Coleta de resíduos eletrônicos	Outros serviços	
Código	Nome/UF														
Região Sudeste		Os012	Os041	Os014	Os015	Os016	Os017	Os018	Os019	Os020	Os021	Os022	Os048	Os051	Os044
352610	Juquiá/SP	Não executa	Executa	Executa											
313710	Lagamar/MG		Não executa				Não executa	Não executa	Não executa	Não executa		Não executa			
313720	Lagoa da Prata/MG	Não executa	Não executa	Não executa		Não executa	Não executa	Não executa	Não executa	Não executa					
313760	Lagoa Santa/MG	Não executa	Não executa	Não executa		Não executa	Não executa	Não executa	Não executa	Executa	Executa	Não executa	Não executa	Não executa	
352630	Lagoinha/SP														
352640	Laranjal Paulista/SP	Não executa	Não executa	Não executa	Não executa										
313810	Lassance/MG	Não executa	Não executa	Não executa	Não executa	Não executa	Não executa	Não executa	Não executa	Não executa	Não executa	Não executa	Não executa	Não executa	
352660	Lavrinhas/SP	Não executa	Não executa	Não executa	Não executa					Não executa		Não executa	Não executa		
313830	Leandro Ferreira/MG	Não executa	Não executa												
352670	Leme/SP	Executa	Não executa	Não executa											
352680	Lençóis Paulista/SP	Não executa	Não executa	Não executa		Não executa	Não executa	Não executa	Não executa	Não executa	Não executa	Não executa	Não executa	Não executa	
313862	Limeira do Oeste/MG	Não executa	Não executa	Não executa											
352690	Limeira/SP	Executa	Executa	Executa		Executa	Executa	Executa	Executa	Não executa		Executa			
352700	Lindóia/SP	Não executa	Não executa	Não executa	Não executa										
352710	Lins/SP	Executa	Executa	Executa		Não executa	Não executa	Não executa	Não executa	Não executa	Não executa	Não executa	Não executa	Não executa	
352725	Lourdes/SP			Não executa			Não executa								
352740	Lucélia/SP	Não executa	Não executa	Não executa		Não executa	Não executa	Não executa	Não executa	Não executa	Não executa	Não executa	Não executa	Não executa	
352750	Lucianópolis/SP	Não executa	Não executa	Não executa	Não executa										
313868	Luislândia/MG	Não executa	Não executa	Não executa	Não executa	Não executa	Não executa	Não executa	Não executa	Não executa		Não executa	Não executa	Não executa	Não executa
313870	Luminárias/MG	Não executa	Não executa			Não executa	Não executa	Não executa		Não executa					
352800	Macatuba/SP	Não executa	Não executa												
352820	Macedônia/SP	Não executa	Não executa			Não executa	Não executa	Não executa	Não executa	Não executa		Não executa			
330245	Macuco/RJ	Não executa	Executa			Executa	Executa	Não executa	Não executa	Não executa	Não executa	Executa	Não executa		
313940	Manhuaçu/MG														
320330	Mantenópolis/ES	Não executa	Não executa	Não executa		Não executa	Não executa	Não executa	Não executa			Não executa			
352880	Maracá/SP	Não executa	Executa	Não executa		Não executa	Não executa								
320334	Marechal Floriano/ES	Não executa	Não executa	Não executa	Não executa	Executa	Executa	Não executa	Não executa	Não executa	Não executa	Não executa	Não executa	Não executa	Não executa
313990	Maria da Fé/MG														
314000	Mariana/MG	Não executa	Executa	Não executa											
352890	Mariópolis/SP	Não executa	Não executa	Não executa	Não executa										
330270	Maricá/RJ														
352900	Marília/SP		Não executa	Não executa			Não executa	Não executa	Não executa	Não executa					Não executa
314020	Maripá de Minas/MG	Não executa	Não executa			Não executa	Não executa		Não executa						
314050	Martinho Campos/MG		Não executa	Não executa		Não executa	Não executa	Não executa	Não executa	Não executa	Não executa	Não executa	Não executa	Não executa	
352930	Matão/SP	Não executa						Executa	Executa	Não executa	Não executa	Executa	Não executa		Executa
352940	Mauá/SP	Executa	Executa	Executa		Executa	Executa	Não executa	Executa			Não executa			
330280	Mendes/RJ	Não executa	Não executa	Não executa		Não executa	Não executa		Não executa		Não executa	Não executa			Não executa
352960	Meridiano/SP	Não executa	Não executa	Não executa	Não executa	Não executa	Não executa	Não executa	Não executa	Não executa	Não executa	Não executa	Não executa	Não executa	
352965	Mesópolis/SP	Não executa	Executa	Não executa	Executa	Executa	Executa	Não executa	Não executa	Não executa	Executa	Não executa	Executa	Não executa	

TABELA Os01b - INFORMAÇÕES SOBRE OUTROS SERVIÇOS, EXECUTADOS POR EMPRESAS CONTRATADAS

ANO DE
REFERÊNCIA
2009

Município	Outros serviços executados por empresas contratadas														
	Lavação de vias e praças	Poda de árvores	Limpeza de feiras e mercados	Limpeza de praias	Limpeza de bocas-de-lobo	Pintura de meio fio	Limpeza de lotes vagos	Remoção de animais mortos	Coleta de pneus velhos	Coleta de pilhas e baterias	Coleta de resíduos volumosos	Coleta de lâmpadas fluorescentes	Coleta de resíduos eletrônicos	Outros serviços	
Código	Nome/UF														
Região Sudeste		Os012	Os041	Os014	Os015	Os016	Os017	Os018	Os019	Os020	Os021	Os022	Os048	Os051	Os044
330285	Mesquita/RJ	Não executa	Não executa	Executa	Não executa	Executa	Executa	Não executa	Executa		Não executa	Executa	Não executa	Não executa	Não executa
352970	Miguelópolis/SP														
314190	Minduri/MG	Não executa	Não executa	Não executa		Não executa	Não executa	Não executa	Não executa	Não executa	Não executa	Não executa			
353000	Mira Estrela/SP	Não executa	Executa	Não executa	Não executa	Não executa	Não executa	Não executa	Não executa		Não executa	Não executa	Não executa		
330300	Miracema/RJ	Não executa	Não executa	Não executa		Não executa	Não executa	Não executa	Não executa	Não executa		Não executa			
314210	Miradouro/MG														
353010	Mirandópolis/SP	Não executa	Não executa	Não executa		Não executa	Não executa	Não executa	Não executa	Não executa	Não executa	Não executa	Não executa	Não executa	
353030	Mirassol/SP	Não executa	Executa	Executa		Não executa	Não executa	Não executa	Executa	Não executa	Não executa	Não executa	Não executa	Não executa	
353050	Mococa/SP	Não executa	Não executa	Não executa											
353070	Mogi Guaçu/SP	Não executa	Não executa	Não executa	Não executa	Não executa	Não executa	Não executa	Não executa	Executa	Não executa	Executa	Não executa	Não executa	
353060	Moji das Cruzes/SP	Executa	Executa	Executa	Não executa										
353080	Moji Mirim/SP	Executa	Executa	Executa	Não executa										
353090	Mombuca/SP	Não executa	Não executa	Não executa		Não executa	Não executa								
353110	Mongaguá/SP		Executa	Executa	Executa										
314270	Montalvânia/MG	Não executa	Executa	Não executa		Não executa	Não executa		Não executa	Não executa					
320350	Montanha/ES	Não executa	Não executa	Não executa		Não executa		Não executa				Não executa			
353120	Monte Alegre do Sul/SP	Não executa	Não executa	Não executa		Não executa	Não executa	Não executa	Não executa						
353160	Monte Castelo/SP			Não executa											
314315	Monte Formoso/MG	Não executa	Não executa	Não executa	Não executa										
353180	Monte Mor/SP	Não executa	Não executa	Não executa											
314320	Monte Santo de Minas/MG	Não executa	Não executa	Não executa		Não executa	Não executa		Não executa			Não executa	Não executa	Não executa	
353170	Monteiro Lobato/SP		Não executa												
314350	Morada Nova de Minas/MG		Não executa												
353190	Morro Agudo/SP	Não executa	Não executa	Não executa		Não executa	Não executa		Não executa	Não executa	Não executa				
314360	Morro da Garça/MG	Não executa	Não executa				Não executa	Não executa	Não executa	Não executa					
314370	Morro do Pilar/MG	Não executa	Não executa				Não executa	Não executa				Não executa			
320360	Mucuricuí/ES	Não executa	Não executa	Não executa	Não executa	Não executa	Não executa	Não executa	Não executa	Não executa	Não executa	Não executa	Não executa	Não executa	
314390	Muriae/MG	Não executa	Não executa	Não executa	Não executa	Não executa	Não executa	Não executa	Não executa	Não executa	Não executa	Não executa	Não executa	Não executa	Não executa
314435	Naque/MG		Não executa	Não executa		Não executa	Não executa		Não executa						
330310	Natividade/RJ	Executa	Executa	Executa	Não executa	Executa	Executa	Não executa	Executa	Executa	Não executa	Não executa	Não executa	Não executa	
314450	Nazareno/MG		Não executa												
353260	Nhandeara/SP	Não executa	Não executa	Não executa	Não executa	Não executa	Não executa	Não executa	Não executa	Não executa	Não executa	Não executa	Não executa	Não executa	
330320	Nilópolis/RJ	Executa	Não executa	Executa		Executa	Executa	Executa	Executa			Executa			
330330	Niterói/RJ	Executa	Não executa	Executa	Executa	Não executa	Não executa	Não executa	Não executa	Não executa	Não executa	Não executa	Não executa	Não executa	Não executa
314467	Nova Belém/MG	Não executa	Não executa	Não executa			Não executa	Não executa	Não executa						
353282	Nova Campina/SP		Não executa			Não executa	Não executa					Não executa			
353284	Nova Canaã Paulista/SP		Não executa				Não executa		Não executa						
353290	Nova Europa/SP	Não executa	Não executa	Não executa	Não executa										
314480	Nova Lima/MG	Não executa	Não executa	Não executa	Não executa										

TABELA Os01b - INFORMAÇÕES SOBRE OUTROS SERVIÇOS, EXECUTADOS POR EMPRESAS CONTRATADAS

ANO DE REFERÊNCIA
2009

Município	Outros serviços executados por empresas contratadas														
	Lavação de vias e praças	Poda de árvores	Limpeza de feiras e mercados	Limpeza de praias	Limpeza de bocas-de-lobo	Pintura de meio fio	Limpeza de lotes vagos	Remoção de animais mortos	Coleta de pneus velhos	Coleta de pilhas e baterias	Coleta de resíduos volumosos	Coleta de lâmpadas fluorescentes	Coleta de resíduos eletrônicos	Outros serviços	
Código	Nome/UF														
Região Sudeste		Os012	Os041	Os014	Os015	Os016	Os017	Os018	Os019	Os020	Os021	Os022	Os048	Os051	Os044
353330	Nova Luzitânia/SP	Não executa	Executa			Não executa	Executa		Não executa						
353340	Nova Odessa/SP	Não executa	Não executa	Não executa											
320390	Nova Venécia/ES	Não executa	Não executa	Não executa											
353325	Novais/SP	Não executa	Executa	Não executa	Não executa	Não executa	Não executa	Não executa	Não executa	Não executa	Não executa	Não executa	Não executa	Não executa	
314530	Novo Cruzeiro/MG	Não executa	Não executa	Não executa											
353350	Novo Horizonte/SP	Não executa	Não executa	Não executa		Não executa	Não executa	Não executa	Não executa	Não executa	Não executa	Não executa	Não executa	Não executa	
353360	Nuporanga/SP	Não executa	Não executa												
314550	Olimpio Noronha/MG	Não executa	Não executa	Não executa	Não executa	Não executa	Não executa	Não executa	Não executa	Não executa	Não executa	Não executa	Não executa	Não executa	
314570	Oliveira Fortes/MG		Não executa												
353400	Onda Verde/SP	Não executa	Não executa	Não executa	Não executa	Não executa	Não executa	Não executa	Não executa	Não executa	Não executa	Não executa	Não executa	Não executa	
353420	Orindiúva/SP														
314587	Orizânia/MG														
353430	Orlândia/SP	Não executa	Não executa	Não executa	Não executa	Não executa	Não executa	Executa	Não executa	Não executa	Não executa	Não executa	Não executa	Não executa	
353440	Osasco/SP	Não executa		Executa											
353470	Ourinhos/SP	Não executa		Não executa								Não executa			
314590	Ouro Branco/MG	Não executa	Não executa	Não executa	Não executa	Não executa	Executa	Não executa	Não executa	Não executa	Não executa	Não executa	Não executa	Não executa	
314610	Ouro Preto/MG		Executa	Executa		Não executa	Executa	Executa	Executa	Não executa	Não executa	Não executa	Executa	Não executa	
314655	Pai Pedro/MG		Não executa	Não executa			Não executa		Não executa	Não executa					Não executa
314650	Pains/MG	Não executa	Não executa	Não executa	Não executa	Não executa	Não executa	Não executa	Não executa	Não executa	Não executa	Não executa	Não executa	Não executa	
353510	Palmares Paulista/SP	Não executa	Não executa				Não executa			Não executa					
353520	Palmeira d'Oeste/SP	Não executa	Não executa	Não executa	Não executa	Não executa	Não executa		Não executa	Não executa	Não executa	Não executa	Não executa	Não executa	
353530	Palmital/SP	Executa	Não executa	Executa		Não executa	Não executa		Não executa	Não executa	Não executa	Não executa	Não executa	Não executa	
314690	Papagaios/MG	Não executa	Não executa	Não executa	Não executa	Não executa	Não executa	Não executa	Não executa	Não executa	Não executa	Não executa	Não executa	Não executa	
314710	Pará de Minas/MG														
353550	Paraguaçu Paulista/SP	Não executa	Não executa	Não executa		Não executa	Não executa	Executa	Não executa	Executa			Não executa	Executa	
353560	Paraibuna/SP	Não executa	Não executa	Não executa	Não executa	Não executa	Não executa	Não executa	Não executa	Não executa	Não executa	Não executa	Não executa	Não executa	
314730	Paraisópolis/MG	Não executa	Não executa	Não executa		Não executa	Não executa		Não executa	Não executa		Não executa			
353590	Paranapuã/SP		Não executa						Não executa	Não executa					
353610	Pardinho/SP	Não executa	Não executa	Não executa	Não executa	Não executa	Não executa	Não executa	Não executa			Não executa	Não executa	Não executa	
353620	Pariquera-Açu/SP	Não executa	Não executa	Não executa		Não executa	Não executa	Não executa	Não executa	Não executa	Não executa	Não executa	Não executa	Não executa	
353625	Parisi/SP	Não executa	Não executa			Não executa	Não executa	Não executa	Não executa	Não executa		Não executa			
314790	Passos/MG		Não executa	Executa		Executa	Executa	Não executa	Executa	Não executa	Não executa	Não executa	Não executa	Não executa	
314820	Patrocínio do Muriaé/MG		Não executa												
330385	Paty do Alferes/RJ		Não executa			Não executa	Não executa		Não executa	Não executa	Não executa				
353640	Paulicéia/SP			Não executa		Não executa	Não executa	Não executa	Não executa	Não executa		Não executa			
314840	Paulistas/MG	Não executa	Não executa	Não executa		Não executa	Não executa	Não executa	Não executa	Não executa	Não executa	Não executa			
353660	Paulo de Faria/SP	Não executa	Não executa		Não executa	Não executa	Não executa	Não executa	Não executa	Não executa	Não executa	Não executa	Não executa	Não executa	
314850	Pavão/MG	Não executa	Não executa	Não executa		Não executa	Não executa	Não executa							
314860	Peçanha/MG		Não executa	Não executa											

TABELA Os01b - INFORMAÇÕES SOBRE OUTROS SERVIÇOS, EXECUTADOS POR EMPRESAS CONTRATADAS

ANO DE
REFERÊNCIA
2009

Município	Outros serviços executados por empresas contratadas														
	Lavação de vias e praças	Poda de árvores	Limpeza de feiras e mercados	Limpeza de praias	Limpeza de bocas-de-lobo	Pintura de meio fio	Limpeza de lotes vagos	Remoção de animais mortos	Coleta de pneus velhos	Coleta de pilhas e baterias	Coleta de resíduos volumosos	Coleta de lâmpadas fluorescentes	Coleta de resíduos eletrônicos	Outros serviços	
Código	Nome/UF														
Região Sudeste		Os012	Os041	Os014	Os015	Os016	Os017	Os018	Os019	Os020	Os021	Os022	Os048	Os051	Os044
353670	Pederneiras/SP	Não executa	Não executa	Não executa	Não executa	Não executa	Não executa	Não executa	Não executa	Não executa	Não executa	Não executa	Não executa	Não executa	
314875	Pedra Bonita/MG	Não executa	Não executa	Não executa		Não executa	Não executa	Não executa	Não executa	Não executa		Não executa		Não executa	
314910	Pedralva/MG		Não executa			Não executa	Não executa		Não executa	Não executa		Não executa	Não executa	Não executa	
353710	Pedreira/SP														
314930	Pedro Leopoldo/MG	Não executa	Não executa	Não executa	Não executa	Não executa	Não executa	Não executa	Não executa	Não executa	Não executa	Não executa	Não executa	Não executa	
353730	Penápolis/SP	Não executa	Não executa	Não executa	Não executa	Não executa	Não executa				Não executa				
314950	Pequeri/MG														
353740	Pereira Barreto/SP					Não executa	Não executa	Não executa	Não executa	Não executa	Não executa				
353760	Peruibe/SP	Não executa	Não executa	Não executa	Não executa	Não executa	Não executa	Não executa	Não executa	Não executa	Não executa			Não executa	Não executa
330390	Petrópolis/RJ	Não executa	Não executa	Não executa		Não executa	Não executa		Não executa	Não executa	Não executa	Não executa	Não executa	Não executa	
353770	Piacatu/SP		Executa							Executa	Não executa			Não executa	
315015	Piedade de Caratinga/MG	Não executa	Executa			Executa	Executa	Executa	Executa			Executa			
315050	Pimenta/MG		Não executa												
353800	Pindamonhangaba/SP	Não executa	Executa	Não executa		Não executa	Não executa	Não executa	Não executa	Não executa		Não executa			
330395	Pinheiral/RJ	Não executa	Não executa	Não executa	Não executa	Não executa	Não executa	Não executa	Não executa	Não executa	Não executa	Não executa	Não executa	Não executa	
353860	Piracaiá/SP	Não executa	Não executa	Não executa											
315060	Piracema/MG	Não executa	Não executa	Não executa	Não executa	Não executa	Não executa	Não executa	Não executa	Não executa	Não executa	Não executa	Não executa	Não executa	Não executa
353870	Piracicaba/SP	Executa	Executa	Executa	Não executa	Executa	Executa	Não executa	Executa	Não executa	Não executa	Executa	Não executa	Não executa	
330400	Pirai/RJ	Não executa	Não executa	Não executa	Não executa	Não executa	Não executa	Não executa	Não executa	Não executa	Não executa	Não executa	Não executa	Não executa	
353880	Piraju/SP	Não executa	Não executa	Não executa	Não executa	Não executa	Não executa	Não executa	Não executa		Não executa	Não executa	Não executa	Não executa	
315070	Pirajuba/MG														
353900	Pirangi/SP	Não executa	Não executa	Não executa	Não executa	Não executa	Não executa	Não executa	Não executa	Não executa	Não executa	Não executa	Não executa	Não executa	Não executa
315120	Pirapora/MG	Não executa	Não executa	Não executa	Não executa	Não executa	Não executa	Não executa	Não executa	Não executa	Não executa	Não executa	Não executa	Não executa	
353930	Pirassununga/SP	Não executa	Não executa	Não executa		Não executa	Não executa	Não executa	Não executa	Não executa	Não executa	Não executa	Não executa	Não executa	
353950	Pitangueiras/SP	Não executa	Não executa	Não executa	Não executa	Não executa	Não executa	Não executa	Não executa	Não executa	Não executa	Não executa	Não executa	Não executa	Não executa
320420	Piúma/ES		Não executa		Não executa	Não executa	Não executa	Não executa	Não executa			Não executa			
315150	Piumhi/MG	Não executa	Não executa	Não executa	Não executa	Não executa	Não executa	Não executa	Não executa	Não executa	Não executa	Não executa	Não executa	Não executa	Não executa
353970	Platina/SP														
353980	Poá/SP			Não executa											
315180	Poços de Caldas/MG	Não executa	Não executa	Não executa		Não executa	Não executa	Não executa	Não executa	Não executa	Não executa		Não executa	Não executa	
315190	Pocrane/MG	Não executa	Não executa	Não executa	Não executa	Não executa	Não executa	Não executa	Não executa	Não executa	Não executa	Não executa	Não executa	Não executa	
353990	Poloni/SP		Executa	Não executa		Não executa	Não executa	Não executa	Não executa	Não executa		Não executa			
315200	Pompeu/MG	Não executa	Não executa	Não executa					Não executa	Não executa					
354010	Pongai/SP		Não executa		Não executa	Não executa	Não executa	Não executa	Não executa	Não executa	Não executa	Não executa	Não executa	Não executa	
354020	Pontal/SP	Não executa	Executa	Não executa		Não executa	Não executa	Não executa	Não executa	Não executa		Não executa			
320425	Ponto Belo/ES	Não executa	Não executa	Não executa		Não executa	Não executa	Não executa	Não executa	Não executa	Não executa				
354040	Populina/SP	Não executa	Não executa	Não executa	Não executa	Não executa	Executa	Não executa	Não executa			Não executa	Executa	Executa	
354050	Porangaba/SP	Não executa	Não executa	Não executa		Não executa	Não executa	Não executa	Não executa	Não executa		Não executa	Não executa	Não executa	Não executa
330410	Porciúncula/RJ		Não executa	Não executa		Não executa	Não executa	Não executa	Não executa	Não executa	Não executa				

TABELA Os01b - INFORMAÇÕES SOBRE OUTROS SERVIÇOS, EXECUTADOS POR EMPRESAS CONTRATADAS

ANO DE
REFERÊNCIA
2009

Município	Outros serviços executados por empresas contratadas														
	Lavação de vias e praças	Poda de árvores	Limpeza de feiras e mercados	Limpeza de praias	Limpeza de bocas-de-lobo	Pintura de meio fio	Limpeza de lotes vagos	Remoção de animais mortos	Coleta de pneus velhos	Coleta de pilhas e baterias	Coleta de resíduos volumosos	Coleta de lâmpadas fluorescentes	Coleta de resíduos eletrônicos	Outros serviços	
Código Nome/UF															
Região Sudeste	Os012	Os041	Os014	Os015	Os016	Os017	Os018	Os019	Os020	Os021	Os022	Os048	Os051	Os044	
315220 Porteirinha/MG	Não executa	Não executa	Não executa	Não executa	Não executa	Não executa	Não executa	Não executa	Não executa	Não executa	Não executa	Não executa	Não executa	Não executa	
354060 Porto Feliz/SP	Não executa	Executa	Executa	Não executa	Não executa	Executa	Não executa	Não executa	Não executa	Não executa	Não executa	Não executa	Não executa	Executa	
315250 Pouso Alegre/MG	Não executa	Não executa	Não executa		Executa	Não executa	Não executa	Executa	Não executa	Não executa	Não executa	Não executa	Não executa		
354100 Praia Grande/SP	Não executa	Não executa	Não executa	Não executa	Não executa	Não executa	Não executa	Não executa	Não executa	Não executa	Não executa	Não executa	Não executa	Não executa	
354130 Presidente Epitácio/SP	Não executa	Não executa	Não executa	Não executa											
354140 Presidente Prudente/SP															
354150 Presidente Venceslau/SP			Não executa		Não executa		Não executa	Não executa	Não executa		Não executa		Não executa		
354165 Quadra/SP	Não executa				Não executa	Não executa	Não executa	Não executa							
354190 Queluz/SP	Não executa	Não executa	Não executa												
315380 Queluzito/MG	Não executa	Não executa	Não executa	Não executa	Não executa	Não executa	Não executa	Não executa	Executa	Não executa	Não executa	Não executa	Não executa	Não executa	
354200 Quintana/SP	Não executa	Não executa	Não executa	Não executa	Não executa	Não executa	Não executa	Não executa	Não executa	Não executa	Não executa				
354210 Rafard/SP	Não executa	Não executa	Não executa	Não executa	Não executa	Não executa	Não executa	Não executa	Não executa	Não executa	Não executa	Não executa	Não executa		
315400 Raul Soares/MG		Não executa			Não executa	Não executa		Não executa							
354230 Redenção da Serra/SP															
315420 Resende Costa/MG	Não executa	Não executa			Não executa	Não executa	Não executa	Não executa	Não executa		Não executa				
330420 Resende/RJ		Executa													
315430 Resplendor/MG	Não executa	Não executa	Não executa		Não executa	Não executa	Não executa	Não executa	Não executa	Não executa	Não executa	Não executa			
315440 Ressaquinha/MG															
354280 Ribeira/SP	Não executa	Não executa	Não executa	Não executa	Não executa	Não executa	Não executa	Não executa	Não executa	Não executa	Não executa	Não executa	Não executa	Não executa	
354290 Ribeirão Bonito/SP	Não executa	Não executa			Não executa	Não executa		Não executa	Não executa		Não executa				
354325 Ribeirão Grande/SP	Não executa	Não executa	Não executa	Não executa	Não executa	Não executa	Não executa	Não executa	Não executa	Não executa	Não executa	Não executa	Não executa		
354330 Ribeirão Pires/SP	Não executa	Não executa	Não executa	Não executa	Não executa	Não executa	Não executa	Executa	Não executa	Não executa	Não executa	Não executa	Não executa		
354340 Ribeirão Preto/SP	Executa	Executa	Executa	Não executa	Executa	Executa	Executa	Executa	Executa	Não executa	Não executa	Não executa	Não executa	Não executa	
354370 Rincão/SP	Não executa	Não executa			Não executa	Não executa		Não executa	Não executa						
320435 Rio Bananal/ES	Não executa	Não executa	Não executa	Não executa	Não executa	Não executa	Não executa	Não executa	Não executa	Não executa	Não executa	Não executa	Não executa		
330430 Rio Bonito/RJ	Não executa	Não executa	Não executa	Não executa	Não executa	Executa	Não executa	Não executa	Não executa	Não executa	Não executa	Não executa	Não executa		
354390 Rio Claro/SP	Não executa	Executa	Não executa	Não executa											
330450 Rio das Flores/RJ	Não executa	Não executa													
330455 Rio de Janeiro/RJ	Não executa	Não executa	Não executa	Não executa	Não executa	Não executa	Não executa	Não executa	Não executa	Não executa	Não executa	Não executa	Não executa		
315510 Rio do Prado/MG															
315500 Rio Doce/MG	Não executa	Não executa	Não executa		Não executa	Não executa	Não executa	Não executa			Não executa				
315530 Rio Manso/MG	Não executa	Não executa	Não executa	Não executa	Não executa	Não executa	Não executa	Não executa	Não executa	Não executa	Não executa	Não executa	Não executa		
320440 Rio Novo do Sul/ES	Não executa	Não executa	Não executa		Não executa	Não executa		Não executa			Não executa				
315580 Rio Pomba/MG	Não executa	Executa	Não executa	Não executa	Executa	Executa	Não executa	Não executa	Não executa	Não executa	Não executa	Não executa	Não executa	Não executa	
354420 Riolândia/SP	Não executa	Executa	Não executa	Não executa											
354350 Riversul/SP	Não executa	Não executa	Não executa												
315630 Rodeiro/MG	Não executa	Não executa	Não executa	Não executa											
315645 Rosário da Limeira/MG	Não executa	Não executa	Não executa	Não executa	Não executa	Não executa	Não executa	Não executa	Não executa	Não executa	Não executa	Não executa	Não executa	Não executa	
354430 Roseira/SP	Não executa	Não executa	Não executa		Não executa	Não executa	Não executa	Não executa	Não executa	Não executa	Não executa	Não executa	Não executa		

TABELA Os01b - INFORMAÇÕES SOBRE OUTROS SERVIÇOS, EXECUTADOS POR EMPRESAS CONTRATADAS

ANO DE
REFERÊNCIA
2009

Município	Outros serviços executados por empresas contratadas														
	Lavação de vias e praças	Poda de árvores	Limpeza de feiras e mercados	Limpeza de praias	Limpeza de bocas-de-lobo	Pintura de meio fio	Limpeza de lotes vagos	Remoção de animais mortos	Coleta de pneus velhos	Coleta de pilhas e baterias	Coleta de resíduos volumosos	Coleta de lâmpadas fluorescentes	Coleta de resíduos eletrônicos	Outros serviços	
Código	Nome/UF														
Região Sudeste		Os012	Os041	Os014	Os015	Os016	Os017	Os018	Os019	Os020	Os021	Os022	Os048	Os051	Os044
315670	Sabará/MG														
354470	Sagres/SP	Não executa	Não executa	Não executa	Não executa	Não executa	Não executa	Não executa	Não executa	Não executa	Não executa	Não executa	Não executa	Não executa	
315700	Salinas/MG	Não executa	Não executa	Não executa	Não executa	Não executa	Não executa	Não executa	Não executa	Não executa	Não executa	Não executa	Não executa	Não executa	
315710	Salto da Divisa/MG		Não executa	Não executa		Não executa	Não executa								
354530	Salto de Pirapora/SP	Não executa	Não executa	Não executa		Não executa	Não executa	Não executa	Não executa						
354520	Salto/SP		Executa	Não executa		Não executa		Executa	Não executa	Não executa		Não executa			
354560	Santa Adélia/SP	Não executa	Não executa	Não executa		Não executa	Não executa		Executa		Não executa				
354580	Santa Bárbara d'Oeste/SP	Não executa	Não executa	Não executa		Executa	Não executa	Executa	Executa		Não executa	Executa	Não executa	Executa	
315720	Santa Bárbara/MG	Não executa	Não executa	Não executa		Não executa	Não executa	Não executa	Não executa	Não executa	Não executa	Não executa	Não executa	Não executa	
354600	Santa Branca/SP														
354610	Santa Clara d'Oeste/SP	Não executa	Não executa	Não executa	Não executa	Não executa	Não executa	Não executa	Não executa	Não executa	Não executa				
354620	Santa Cruz da Conceição/SP	Não executa	Não executa				Não executa	Não executa	Não executa						
354630	Santa Cruz das Palmeiras/SP	Não executa	Não executa			Não executa	Não executa	Não executa	Não executa		Não executa				
315750	Santa Efigênia de Minas/MG	Não executa	Não executa	Não executa		Não executa	Não executa		Não executa	Não executa	Não executa	Não executa	Não executa		
354650	Santa Ernestina/SP		Não executa			Não executa	Não executa		Não executa						
354660	Santa Fé do Sul/SP	Não executa	Executa	Não executa	Não executa	Não executa	Não executa	Não executa	Não executa	Não executa	Não executa	Não executa	Não executa	Não executa	
315765	Santa Helena de Minas/MG														
354680	Santa Isabel/SP		Não executa	Não executa			Não executa		Não executa	Não executa		Não executa			
315770	Santa Juliana/MG														
354690	Santa Lúcia/SP	Não executa	Não executa	Não executa	Não executa	Não executa	Não executa	Não executa	Não executa	Não executa	Não executa		Não executa	Não executa	
315780	Santa Luzia/MG	Executa	Não executa	Executa	Não executa	Não executa	Executa	Não executa	Executa	Não executa	Executa	Não executa	Não executa		
354700	Santa Maria da Serra/SP	Não executa	Não executa	Não executa	Não executa	Não executa	Não executa	Não executa	Não executa	Não executa	Não executa	Não executa	Não executa	Não executa	
330460	Santa Maria Madalena/RJ	Não executa	Não executa	Não executa	Não executa	Não executa	Não executa	Não executa	Não executa	Não executa	Não executa	Não executa	Não executa	Não executa	
354710	Santa Mercedes/SP		Executa	Não executa		Não executa	Executa		Não executa	Executa	Não executa	Não executa	Não executa	Não executa	
315935	Santa Rita de Minas/MG	Não executa	Não executa			Não executa	Não executa	Não executa	Não executa	Não executa		Não executa			
315960	Santa Rita do Sapucaí/MG	Não executa	Não executa	Não executa		Não executa	Não executa	Não executa	Não executa		Não executa		Não executa		
354740	Santa Rita d'Oeste/SP	Não executa				Não executa	Não executa	Não executa	Não executa	Não executa	Não executa		Não executa		
354720	Santana da Ponte Pensa/SP		Executa				Não executa	Não executa			Não executa				
354730	Santana de Parnaíba/SP	Não executa	Não executa	Executa	Não executa	Não executa	Não executa	Não executa	Executa	Não executa	Não executa	Não executa	Não executa	Não executa	
315880	Santana do Jacaré/MG		Não executa			Não executa	Não executa		Não executa						
354770	Santo Anastácio/SP	Não executa	Não executa	Não executa	Não executa	Não executa	Não executa	Não executa	Não executa	Não executa	Não executa				
354780	Santo André/SP	Não executa	Não executa	Executa	Não executa	Não executa	Não executa	Não executa	Executa	Executa			Não executa		
354790	Santo Antônio da Alegria/SP		Não executa												
354805	Santo Antônio do Aracanguá/SP	Não executa	Não executa	Não executa	Não executa										
354810	Santo Antônio do Jardim/SP	Não executa	Não executa	Não executa											
354820	Santo Antônio do Pinhal/SP	Não executa	Não executa	Não executa	Não executa	Não executa	Não executa	Não executa	Não executa	Não executa	Não executa	Não executa	Não executa	Não executa	
316060	Santo Hipólito/MG														
354840	Santópolis do Aguapeí/SP														
354850	Santos/SP	Executa	Executa	Executa	Executa	Executa	Executa	Executa	Executa	Não executa	Não executa	Executa	Não executa	Não executa	

TABELA Os01b - INFORMAÇÕES SOBRE OUTROS SERVIÇOS, EXECUTADOS POR EMPRESAS CONTRATADAS

ANO DE REFERÊNCIA
2009

Município	Outros serviços executados por empresas contratadas														
	Lavação de vias e praças	Poda de árvores	Limpeza de feiras e mercados	Limpeza de praias	Limpeza de bocas-de-lobo	Pintura de meio fio	Limpeza de lotes vagos	Remoção de animais mortos	Coleta de pneus velhos	Coleta de pilhas e baterias	Coleta de resíduos volumosos	Coleta de lâmpadas fluorescentes	Coleta de resíduos eletrônicos	Outros serviços	
Código	Nome/UF														
Região Sudeste		Os012	Os041	Os014	Os015	Os016	Os017	Os018	Os019	Os020	Os021	Os022	Os048	Os051	Os044
354870	São Bernardo do Campo/SP	Executa	Executa	Executa		Executa	Executa			Não executa	Não executa	Executa		Não executa	
354880	São Caetano do Sul/SP	Executa	Não executa	Executa	Não executa	Executa	Não executa	Não executa	Não executa	Não executa	Não executa	Não executa	Não executa	Não executa	
354890	São Carlos/SP	Não executa	Executa	Não executa		Executa	Executa	Executa	Executa	Não executa	Não executa	Não executa	Não executa	Não executa	
316105	São Félix de Minas/MG	Não executa	Não executa	Não executa	Não executa	Não executa	Não executa	Não executa	Não executa	Não executa	Não executa	Não executa	Não executa	Não executa	Não executa
316140	São Francisco do Glória/MG	Não executa	Não executa			Não executa	Não executa	Não executa	Não executa	Não executa	Não executa	Não executa	Não executa	Não executa	
316110	São Francisco/MG	Não executa	Não executa	Não executa		Não executa	Não executa	Não executa	Não executa	Não executa		Não executa			
320470	São Gabriel da Palha/ES														
316160	São Geraldo da Piedade/MG		Não executa												
316165	São Geraldo do Baixo/MG														
316170	São Gonçalo do Abaeté/MG	Não executa	Não executa	Não executa	Não executa	Não executa	Não executa	Não executa	Não executa	Não executa	Não executa	Não executa	Não executa	Não executa	Não executa
316180	São Gonçalo do Pará/MG		Não executa	Não executa			Não executa		Não executa	Não executa		Não executa			
330490	São Gonçalo/RJ	Executa	Executa	Executa	Não executa	Executa	Executa	Executa	Executa						
316210	São Gotardo/MG	Não executa	Executa	Não executa	Não executa	Não executa	Não executa	Executa	Executa	Não executa	Não executa	Não executa	Não executa	Executa	Não executa
354910	São João da Boa Vista/SP	Não executa	Não executa	Executa		Não executa	Executa	Não executa	Executa	Não executa	Não executa	Não executa	Não executa		Não executa
316230	São João da Mata/MG	Não executa	Não executa	Não executa	Não executa	Não executa	Não executa	Não executa	Não executa	Não executa	Não executa	Não executa	Não executa	Não executa	
354925	São João de Iracema/SP		Executa			Não executa	Não executa		Não executa						
330510	São João de Meriti/RJ	Não executa	Não executa	Executa	Não executa	Não executa	Não executa	Não executa	Executa	Executa	Não executa	Executa	Não executa	Não executa	Não executa
316250	São João del Rei/MG	Não executa	Não executa	Não executa											
316265	São João do Pacuí/MG	Não executa	Não executa	Não executa	Não executa	Não executa	Não executa	Não executa	Não executa	Não executa	Não executa	Não executa	Não executa	Não executa	
316280	São João Evangelista/MG	Não executa	Não executa	Não executa		Não executa	Não executa	Não executa	Executa						
316292	São Joaquim de Bicas/MG	Não executa	Executa	Não executa	Não executa		Não executa	Não executa	Não executa	Não executa	Não executa	Não executa	Não executa	Não executa	Não executa
316295	São José da Lapa/MG	Não executa	Não executa	Não executa	Não executa	Não executa	Não executa	Não executa	Não executa	Não executa	Não executa	Não executa	Não executa	Não executa	Não executa
330513	São José de Ubá/RJ		Não executa			Não executa	Executa		Não executa	Não executa		Executa			
316330	São José do Divino/MG	Não executa	Não executa	Não executa	Não executa	Não executa	Não executa	Não executa	Não executa	Não executa	Não executa	Não executa	Não executa		Não executa
316340	São José do Goiabal/MG	Não executa	Não executa	Não executa	Não executa	Não executa	Não executa	Não executa	Não executa	Não executa	Não executa	Não executa	Não executa	Não executa	
316350	São José do Jacuri/MG	Não executa	Não executa	Não executa	Não executa	Não executa	Não executa	Não executa	Não executa	Não executa	Não executa	Não executa	Não executa	Não executa	Não executa
354970	São José do Rio Pardo/SP	Não executa	Não executa	Não executa		Não executa	Não executa	Não executa	Não executa	Não executa		Não executa			
354980	São José do Rio Preto/SP	Não executa		Não executa					Não executa	Não executa					
354990	São José dos Campos/SP	Executa	Executa	Não executa		Não executa	Não executa		Não executa			Não executa			
316370	São Lourenço/MG														Não executa
355000	São Luís do Paraitinga/SP	Não executa	Não executa	Não executa		Não executa	Não executa		Não executa						
316380	São Miguel do Anta/MG		Não executa			Não executa	Não executa								
355030	São Paulo/SP	Executa	Executa	Executa		Executa	Executa		Executa			Executa			
330520	São Pedro da Aldeia/RJ	Não executa	Não executa	Não executa	Não executa	Não executa	Executa	Não executa	Não executa	Executa	Não executa	Não executa	Não executa	Não executa	Não executa
316390	São Pedro da União/MG		Não executa			Não executa			Não executa	Não executa		Não executa			
355050	São Pedro do Turvo/SP														
355040	São Pedro/SP	Não executa	Não executa	Não executa		Não executa	Não executa	Não executa							
320495	São Roque do Canaã/ES	Não executa	Executa			Não executa	Não executa								
355080	São Sebastião da Gramma/SP		Não executa			Não executa	Não executa		Não executa						

TABELA Os01b - INFORMAÇÕES SOBRE OUTROS SERVIÇOS, EXECUTADOS POR EMPRESAS CONTRATADAS

ANO DE
REFERÊNCIA
2009

Município	Outros serviços executados por empresas contratadas														
	Lavação de vias e praças	Poda de árvores	Limpeza de feiras e mercados	Limpeza de praias	Limpeza de bocas-de-lobo	Pintura de meio fio	Limpeza de lotes vagos	Remoção de animais mortos	Coleta de pneus velhos	Coleta de pilhas e baterias	Coleta de resíduos volumosos	Coleta de lâmpadas fluorescentes	Coleta de resíduos eletrônicos	Outros serviços	
Código Nome/UF															
Região Sudeste	Os012	Os041	Os014	Os015	Os016	Os017	Os018	Os019	Os020	Os021	Os022	Os048	Os051	Os044	
316450 São Sebastião do Maranhão/MG	Não executa	Não executa	Não executa	Não executa	Não executa	Não executa	Não executa	Não executa	Não executa	Não executa	Não executa	Não executa	Não executa	Não executa	
316470 São Sebastião do Paraíso/MG		Não executa													
316520 São Thomé das Letras/MG	Não executa	Não executa	Não executa	Não executa	Não executa	Não executa	Não executa	Não executa	Não executa	Não executa	Não executa	Não executa	Não executa	Não executa	
316500 São Tiago/MG															
355100 São Vicente/SP	Não executa	Não executa	Executa	Não executa	Não executa	Não executa	Não executa	Não executa	Não executa	Não executa	Não executa	Não executa	Não executa	Não executa	
316540 Sapucaí-Mirim/MG	Não executa	Executa	Não executa	Não executa	Não executa	Não executa			Não executa	Não executa	Não executa				
316550 Sardoá/MG	Não executa				Não executa	Não executa	Não executa	Não executa	Não executa	Não executa	Não executa				
316553 Sarzedo/MG	Não executa	Não executa			Não executa	Não executa		Não executa	Não executa						
316560 Senador Cortes/MG		Não executa			Não executa	Não executa		Não executa			Não executa			Não executa	
316570 Senador Firmino/MG	Não executa	Não executa	Não executa	Não executa	Não executa	Não executa	Não executa	Não executa	Não executa	Não executa	Não executa	Não executa	Não executa	Não executa	
316600 Senhora de Oliveira/MG	Não executa	Não executa	Não executa	Não executa	Não executa	Não executa	Não executa	Não executa	Não executa	Não executa	Não executa	Não executa	Não executa		
316620 Senhora dos Remédios/MG		Não executa			Não executa	Não executa									
316640 Seritinga/MG		Não executa			Não executa	Não executa		Não executa							
330555 Seropédica/RJ	Não executa	Não executa	Executa		Executa	Executa	Executa	Não executa	Não executa	Não executa	Não executa	Não executa	Não executa		
320500 Serra/ES	Executa		Executa	Executa		Executa		Executa							
355150 Serrana/SP															
316690 Serrania/MG	Não executa	Não executa													
316695 Serranópolis de Minas/MG	Não executa	Não executa	Não executa	Não executa											
316710 Serro/MG	Não executa	Não executa	Não executa			Não executa	Não executa	Não executa		Não executa	Não executa	Não executa		Não executa	
355170 Sertãozinho/SP	Executa	Executa	Executa	Não executa	Executa	Executa		Não executa	Não executa		Não executa				
355180 Sete Barras/SP	Não executa	Não executa	Não executa	Não executa	Não executa	Executa	Não executa	Não executa	Não executa	Não executa	Não executa	Não executa	Não executa		
316720 Sete Lagoas/MG	Não executa	Executa	Executa		Executa	Executa	Não executa	Executa	Executa				Não executa		
330560 Silva Jardim/RJ															
316740 Silvianópolis/MG	Executa	Executa	Não executa	Não executa	Não executa	Não executa	Não executa	Não executa	Não executa	Não executa	Não executa	Não executa	Não executa	Não executa	
316750 Simão Pereira/MG		Não executa			Não executa	Não executa					Não executa				
355210 Socorro/SP	Não executa	Não executa	Não executa	Não executa											
316780 Soledade de Minas/MG	Não executa	Não executa	Não executa		Não executa	Não executa	Não executa	Não executa	Não executa	Não executa			Não executa		
355220 Sorocaba/SP	Não executa	Executa		Não executa	Executa	Executa	Não executa	Executa	Não executa	Não executa	Não executa	Não executa	Não executa		
355240 Sumaré/SP	Não executa	Não executa	Não executa	Não executa	Não executa	Não executa	Não executa	Não executa	Não executa	Não executa	Não executa	Não executa	Não executa	Não executa	
355270 Tabatinga/SP															
355280 Taboão da Serra/SP	Executa	Não executa	Executa	Não executa											
355300 Taguai/SP	Não executa	Não executa													
316800 Taiobeiras/MG		Não executa	Não executa			Não executa		Não executa							
355320 Taiúva/SP															
355340 Tanabi/SP	Não executa		Não executa		Não executa	Não executa		Não executa	Não executa	Não executa	Não executa				
316805 Taparuba/MG		Não executa	Não executa	Não executa	Não executa	Não executa	Não executa	Não executa	Não executa	Não executa	Não executa	Não executa	Não executa	Não executa	
355350 Tapirai/SP	Não executa	Não executa	Não executa	Não executa											
355370 Taquaritinga/SP		Não executa			Não executa	Não executa		Não executa	Não executa	Não executa	Não executa	Não executa	Não executa		
355380 Taquarituba/SP		Não executa	Não executa												

TABELA Os01b - INFORMAÇÕES SOBRE OUTROS SERVIÇOS, EXECUTADOS POR EMPRESAS CONTRATADAS

ANO DE REFERÊNCIA
2009

Município	Outros serviços executados por empresas contratadas														
	Lavação de vias e praças	Poda de árvores	Limpeza de feiras e mercados	Limpeza de praias	Limpeza de bocas-de-lobo	Pintura de meio fio	Limpeza de lotes vagos	Remoção de animais mortos	Coleta de pneus velhos	Coleta de pilhas e baterias	Coleta de resíduos volumosos	Coleta de lâmpadas fluorescentes	Coleta de resíduos eletrônicos	Outros serviços	
Código	Nome/UF														
Região Sudeste		Os012	Os041	Os014	Os015	Os016	Os017	Os018	Os019	Os020	Os021	Os022	Os048	Os051	Os044
355395	Tarumã/SP	Não executa	Não executa	Executa		Não executa	Não executa	Não executa	Não executa	Não executa	Não executa	Não executa	Não executa	Não executa	
355400	Tatui/SP	Não executa	Não executa	Não executa		Não executa	Não executa	Não executa	Não executa	Não executa	Não executa	Não executa	Não executa	Não executa	
355410	Taubaté/SP	Não executa	Não executa	Não executa		Não executa	Não executa	Não executa							
316860	Teófilo Otoni/MG														
330580	Teresópolis/RJ														
355440	Terra Roxa/SP	Não executa	Não executa			Não executa	Não executa	Não executa				Não executa			
355450	Tietê/SP		Não executa	Não executa			Não executa		Não executa	Não executa		Não executa			
355460	Timburi/SP	Não executa	Não executa	Não executa	Não executa										
316900	Tocantins/MG	Não executa	Não executa												
355465	Torre de Pedra/SP														
355475	Trabiju/SP														
355480	Tremembé/SP	Não executa	Não executa	Não executa	Não executa	Não executa	Executa	Não executa	Não executa	Não executa	Não executa	Não executa	Não executa	Não executa	
316930	Três Corações/MG	Executa	Executa	Executa		Não executa	Executa	Executa		Não executa	Não executa	Executa	Não executa	Não executa	
355490	Três Fronteiras/SP		Executa												
316935	Três Marias/MG	Não executa		Não executa	Não executa		Não executa			Não executa					
316940	Três Pontas/MG	Não executa	Não executa	Não executa		Não executa	Não executa	Não executa	Não executa	Não executa				Não executa	
316950	Tumiritinga/MG	Não executa	Não executa	Não executa	Não executa										
355500	Tupá/SP		Não executa	Não executa		Não executa	Não executa	Não executa	Não executa	Não executa	Não executa	Não executa	Não executa	Não executa	
355520	Turiúba/SP					Não executa	Não executa		Não executa	Não executa					
355530	Turmalina/SP	Não executa	Não executa	Não executa	Não executa	Não executa	Não executa	Não executa	Não executa	Não executa	Não executa	Não executa			
316990	Ubaí/MG						Não executa								Não executa
317000	Ubaí/MG														
317010	Uberaba/MG	Não executa	Não executa	Executa	Não executa	Não executa	Não executa	Executa	Executa	Não executa	Não executa	Não executa	Não executa	Não executa	
317020	Uberlândia/MG	Executa	Não executa	Executa	Não executa	Executa	Executa	Executa	Executa	Não executa	Não executa	Executa	Não executa	Não executa	
355550	Ubirajara/SP	Não executa	Executa	Não executa	Não executa	Não executa	Não executa	Não executa	Não executa	Não executa	Não executa	Não executa			
317040	Unai/MG														
317043	União de Minas/MG	Não executa				Executa	Não executa	Não executa	Não executa	Não executa					
355580	Urânia/SP	Não executa	Executa	Não executa	Não executa	Não executa	Executa	Não executa	Não executa	Não executa	Não executa	Não executa	Não executa		
317047	Uruana de Minas/MG		Não executa					Não executa	Não executa						
355600	Urupês/SP							Não executa	Não executa	Não executa					
355620	Valinhos/SP	Não executa	Não executa	Executa		Executa	Executa	Executa	Executa	Executa	Não executa	Executa	Executa		
317060	Vargem Bonita/MG														
355640	Vargem Grande do Sul/SP	Não executa	Não executa	Não executa	Não executa	Não executa	Não executa	Não executa	Não executa	Não executa	Não executa	Não executa	Não executa	Não executa	
355645	Vargem Grande Paulista/SP	Executa	Não executa	Executa											
317070	Varginha/MG	Não executa	Não executa	Não executa	Não executa	Não executa	Não executa	Não executa	Não executa	Não executa	Não executa	Não executa	Não executa	Não executa	
317075	Varjão de Minas/MG		Executa												
355650	Várzea Paulista/SP	Não executa	Não executa	Não executa	Não executa	Não executa	Não executa	Não executa	Não executa	Não executa	Não executa	Não executa	Não executa	Não executa	
317090	Varzelândia/MG		Não executa	Não executa											
317100	Vazante/MG	Não executa	Não executa	Não executa		Não executa	Não executa	Não executa	Não executa	Não executa	Não executa	Não executa	Não executa	Não executa	

TABELA Os01b - INFORMAÇÕES SOBRE OUTROS SERVIÇOS, EXECUTADOS POR EMPRESAS CONTRATADAS

ANO DE REFERÊNCIA
2009

Município		Outros serviços executados por empresas contratadas														
		Lavação de vias e praças	Poda de árvores	Limpeza de feiras e mercados	Limpeza de praias	Limpeza de bocas-de-lobo	Pintura de meio fio	Limpeza de lotes vagos	Remoção de animais mortos	Coleta de pneus velhos	Coleta de pilhas e baterias	Coleta de resíduos volumosos	Coleta de lâmpadas fluorescentes	Coleta de resíduos eletrônicos		Outros serviços
Código	Nome/UF															
Região Sudeste		Os012	Os041	Os014	Os015	Os016	Os017	Os018	Os019	Os020	Os021	Os022	Os048	Os051	Os044	
320506	Venda Nova do Imigrante/ES	Não executa	Não executa													
320517	Vila Valério/ES	Não executa	Executa	Não executa										Não executa		
320520	Vila Velha/ES	Executa	Executa	Executa	Executa	Executa	Executa	Executa	Executa	Não executa		Não executa				
355670	Vinhedo/SP															
355680	Viradouro/SP	Não executa			Não executa		Executa	Não executa	Executa	Não executa		Executa	Não executa	Não executa		
317180	Virginópolis/MG	Não executa	Não executa	Não executa		Não executa		Não executa		Não executa	Não executa	Não executa	Não executa	Não executa		
317200	Visconde do Rio Branco/MG	Não executa	Não executa	Não executa		Não executa	Não executa		Não executa							
320530	Vitória/ES	Executa	Executa	Executa	Executa	Executa	Executa	Não executa	Executa	Não executa	Não executa	Executa	Não executa	Não executa	Não executa	
330630	Volta Redonda/RJ	Executa	Executa	Executa	Não executa	Executa	Executa	Não executa	Não executa	Não executa	Não executa	Não executa	Executa	Não executa	Não executa	
355700	Votorantim/SP															
355710	Votuporanga/SP	Não executa	Não executa	Não executa	Não executa	Não executa	Não executa	Executa	Não executa	Não executa	Não executa	Não executa	Não executa	Não executa		

TABELA Os01c
INFORMAÇÕES SOBRE OUTROS SERVIÇOS,
EXECUTADOS POR OUTROS AGENTES

TABELA Os01c - INFORMAÇÕES SOBRE OUTROS SERVIÇOS, EXECUTADOS POR OUTROS AGENTES

ANO DE REFERÊNCIA
2009

Município	Outros serviços executados por outros executores														
	Lavação de vias e praças	Poda de árvores	Limpeza de feiras e mercados	Limpeza de praias	Limpeza de bocas-de-lobo	Pintura de meio fio	Limpeza de lotes vagos	Remoção de animais mortos	Coleta de pneus velhos	Coleta de pilhas e baterias	Coleta de resíduos volumosos	Coleta de lâmpadas fluorescentes	Coleta de resíduos eletrônicos	Outros serviços	
Código	Nome/UF														
Região Sudeste		Os023	Os042	Os025	Os026	Os027	Os028	Os029	Os030	Os031	Os032	Os033	Os049	Os052	Os045
310010	Abadia dos Dourados/MG														
310030	Abre Campo/MG		Não executa												
310040	Acaiaca/MG		Não executa			Não executa	Não executa	Executa	Não executa	Executa		Não executa			
350010	Adamantina/SP														
350020	Adolfo/SP	Não executa	Não executa	Não executa	Não executa	Não executa	Não executa	Não executa	Não executa	Não executa	Não executa	Não executa	Não executa	Não executa	
310070	Água Comprida/MG	Não executa	Executa			Não executa	Não executa	Executa	Executa	Não executa		Não executa			
320016	Água Doce do Norte/ES	Não executa	Não executa	Não executa		Não executa	Não executa	Não executa	Não executa	Não executa	Não executa			Não executa	
350040	Águas da Prata/SP	Não executa	Executa	Não executa	Não executa	Não executa	Não executa	Executa	Não executa	Não executa	Executa			Executa	
350050	Águas de Lindoia/SP	Não executa	Não executa												
350055	Águas de Santa Bárbara/SP	Não executa	Não executa		Não executa	Não executa	Não executa		Não executa			Não executa			
350060	Águas de São Pedro/SP	Não executa	Executa	Não executa		Não executa	Não executa			Não executa	Não executa	Não executa	Não executa	Não executa	
310120	Aiuruoca/MG														
350110	Alto Alegre/SP					Não executa	Não executa	Não executa		Não executa					Não executa
320035	Alto Rio Novo/ES	Não executa	Não executa	Não executa		Não executa	Não executa	Não executa	Não executa	Não executa	Não executa	Não executa	Não executa	Não executa	
350115	Alumínio/SP		Não executa	Não executa											
350120	Álvares Florence/SP	Não executa	Não executa	Não executa	Não executa	Não executa	Não executa	Não executa	Não executa	Não executa		Não executa	Não executa	Executa	Não executa
350160	Americana/SP	Não executa	Não executa	Não executa	Não executa	Não executa	Não executa	Não executa	Não executa	Não executa	Não executa	Não executa	Não executa	Não executa	
350170	Américo Brasileiro/SP	Não executa	Executa	Executa		Não executa	Não executa	Executa	Não executa	Não executa	Não executa	Executa	Não executa	Não executa	
350180	Américo de Campos/SP		Executa	Não executa		Não executa	Não executa		Não executa	Executa	Não executa	Executa			
350190	Amparo/SP													Executa	
310260	Andradas/MG	Não executa	Executa	Não executa		Não executa	Não executa	Não executa	Não executa	Não executa	Não executa	Não executa	Não executa	Não executa	
350220	Angatuba/SP		Não executa	Não executa		Não executa	Não executa	Não executa	Não executa	Executa	Executa	Não executa	Não executa	Não executa	
330010	Angra dos Reis/RJ	Não executa	Não executa	Não executa	Não executa	Não executa	Não executa	Não executa	Não executa	Não executa	Não executa	Não executa	Não executa	Não executa	
350230	Anhembi/SP	Não executa	Não executa	Não executa	Não executa	Executa	Não executa		Não executa	Não executa	Não executa	Não executa	Não executa	Não executa	Não executa
310290	Antônio Carlos/MG	Não executa	Não executa	Não executa	Não executa										
310310	Antônio Prado de Minas/MG														
350260	Aparecida d'Oeste/SP	Não executa	Não executa	Não executa	Não executa										
350270	Apiai/SP		Não executa	Não executa			Não executa								
350280	Araçatuba/SP	Executa	Executa	Executa	Não executa	Executa	Não executa	Executa	Executa	Executa	Executa	Executa	Executa		
320060	Aracruz/ES	Não executa	Não executa	Não executa	Não executa										
310350	Araguari/MG	Não executa	Não executa	Não executa	Não executa	Não executa	Não executa	Não executa	Não executa	Não executa	Não executa	Não executa	Não executa	Não executa	
350315	Arapeí/SP	Não executa	Não executa	Não executa		Não executa	Não executa	Não executa	Não executa		Não executa	Não executa	Não executa	Não executa	
310380	Arapuá/MG	Não executa				Não executa									
350330	Araras/SP														
350335	Arco-Iris/SP	Não executa	Não executa	Não executa	Não executa	Não executa	Não executa	Executa	Não executa	Não executa	Não executa	Não executa	Não executa	Não executa	
330023	Armação dos Búzios/RJ				Não executa		Não executa								
350400	Assis/SP		Não executa	Não executa		Não executa	Não executa		Não executa	Executa	Executa	Executa	Executa	Executa	Executa
350410	Atibaia/SP	Não executa	Não executa	Não executa											
350430	Avaí/SP														

TABELA Os01c - INFORMAÇÕES SOBRE OUTROS SERVIÇOS, EXECUTADOS POR OUTROS AGENTES

ANO DE
REFERÊNCIA
2009

Município	Outros serviços executados por outros executores														
	Lavação de vias e praças	Poda de árvores	Limpeza de feiras e mercados	Limpeza de praias	Limpeza de bocas-de-lobo	Pintura de meio fio	Limpeza de lotes vagos	Remoção de animais mortos	Coleta de pneus velhos	Coleta de pilhas e baterias	Coleta de resíduos volumosos	Coleta de lâmpadas fluorescentes	Coleta de resíduos eletrônicos	Outros serviços	
Código Nome/UF															
Região Sudeste	Os023	Os042	Os025	Os026	Os027	Os028	Os029	Os030	Os031	Os032	Os033	Os049	Os052	Os045	
350440 Avanhandava/SP		Não executa													
350460 Bady Bassitt/SP		Executa													
310490 Baependi/MG	Não executa	Executa	Não executa	Não executa	Executa	Não executa	Executa	Não executa	Não executa	Não executa	Não executa	Não executa	Não executa		
320080 Baixo Guandu/ES	Não executa	Executa	Não executa	Não executa	Não executa	Não executa	Executa	Não executa	Não executa	Executa	Não executa	Executa	Executa		
350470 Balbinos/SP	Não executa	Não executa			Não executa	Não executa	Não executa		Não executa		Não executa				
350500 Barão de Antonina/SP	Não executa	Não executa	Não executa	Não executa	Não executa	Não executa	Não executa	Não executa	Não executa	Não executa	Não executa	Não executa	Não executa		
310550 Barão de Monte Alto/MG		Não executa			Não executa	Não executa	Não executa	Não executa							
310560 Barbacena/MG	Não executa		Não executa			Não executa		Não executa	Não executa	Não executa					
350510 Barbosa/SP															
350520 Bariri/SP	Executa	Não executa	Não executa		Não executa	Não executa	Não executa	Não executa	Não executa	Não executa	Não executa	Não executa	Não executa		
350530 Barra Bonita/SP	Não executa	Não executa													
350535 Barra do Chapéu/SP	Não executa	Não executa	Não executa		Não executa	Não executa		Não executa			Não executa				
330030 Barra do Pirai/RJ	Não executa	Executa	Não executa	Não executa	Não executa	Não executa	Não executa	Não executa	Não executa	Não executa	Não executa	Não executa	Não executa	Não executa	
350540 Barra do Turvo/SP															
310570 Barra Longa/MG	Não executa	Executa			Não executa	Não executa	Não executa	Não executa	Não executa			Não executa			
330040 Barra Mansa/RJ	Não executa	Não executa	Não executa		Não executa	Não executa	Não executa	Não executa	Não executa	Não executa	Não executa	Não executa	Não executa		
350570 Barueri/SP	Não executa	Não executa	Não executa		Não executa										
350580 Bastos/SP	Não executa	Não executa	Não executa		Não executa	Não executa	Não executa	Não executa	Não executa	Não executa	Não executa		Não executa		
350600 Bauru/SP	Não executa	Não executa	Não executa	Não executa	Não executa	Não executa	Não executa	Não executa	Não executa	Não executa	Não executa	Não executa	Não executa	Não executa	
310600 Bela Vista de Minas/MG	Não executa	Não executa	Não executa	Não executa	Não executa	Não executa	Não executa	Não executa	Não executa	Não executa	Não executa				
310610 Belmiro Braga/MG	Não executa	Não executa	Não executa	Não executa	Não executa	Não executa	Não executa	Não executa	Não executa	Não executa	Não executa	Não executa	Não executa	Não executa	
310620 Belo Horizonte/MG	Não executa	Executa	Executa		Não executa	Não executa	Executa	Não executa	Não executa	Executa	Não executa	Executa			
350620 Bento de Abreu/SP	Não executa	Não executa													
310650 Berilo/MG	Não executa	Não executa	Não executa	Não executa	Não executa	Não executa	Executa								
350630 Bernardino de Campos/SP	Não executa	Não executa	Não executa	Não executa	Não executa	Não executa	Não executa	Não executa	Não executa	Não executa	Não executa	Não executa	Não executa	Não executa	
310670 Betim/MG	Não executa	Não executa	Não executa		Não executa	Não executa	Não executa	Não executa	Não executa	Não executa	Não executa	Não executa	Não executa		
310690 Bicas/MG	Não executa	Não executa	Não executa		Não executa	Não executa	Não executa	Não executa	Não executa	Não executa	Não executa		Não executa		
350640 Bilac/SP	Não executa	Não executa	Não executa	Não executa	Não executa	Não executa	Não executa	Não executa	Não executa	Não executa	Não executa	Não executa	Não executa	Não executa	
350650 Birigui/SP	Não executa	Não executa	Não executa	Não executa	Não executa	Não executa	Não executa	Não executa	Não executa	Não executa	Não executa	Não executa	Não executa	Não executa	
310710 Boa Esperança/MG	Não executa	Não executa	Não executa	Não executa	Não executa	Não executa	Não executa	Não executa	Executa	Executa	Executa	Não executa	Não executa		
350680 Bocaina/SP	Não executa	Não executa	Não executa	Não executa											
350690 Bofete/SP	Não executa	Não executa	Não executa	Não executa	Não executa	Não executa	Não executa	Não executa	Não executa	Não executa	Não executa	Não executa	Não executa		
350700 Boituva/SP	Não executa	Não executa	Não executa		Não executa	Não executa	Não executa	Não executa	Não executa		Não executa				
330060 Bom Jesus do Itabapoana/RJ	Não executa	Não executa													
310790 Bom Repouso/MG	Não executa	Não executa	Não executa	Não executa	Não executa	Não executa	Não executa	Não executa	Não executa	Não executa	Não executa	Não executa	Não executa	Não executa	
310810 Bonfim/MG					Não executa	Não executa		Não executa	Não executa	Não executa	Não executa	Não executa	Não executa		
310825 Bonito de Minas/MG	Não executa	Não executa	Não executa	Não executa	Não executa	Não executa	Não executa	Não executa	Não executa	Não executa	Não executa	Não executa	Não executa		
350730 Boracéia/SP	Não executa	Não executa			Não executa			Não executa	Não executa	Não executa			Não executa		
350745 Borebi/SP	Não executa	Não executa			Não executa	Não executa	Executa		Não executa		Não executa				

TABELA Os01c - INFORMAÇÕES SOBRE OUTROS SERVIÇOS, EXECUTADOS POR OUTROS AGENTES

ANO DE REFERÊNCIA
2009

Município	Outros serviços executados por outros executores														
	Lavação de vias e praças	Poda de árvores	Limpeza de feiras e mercados	Limpeza de praias	Limpeza de bocas-de-lobo	Pintura de meio fio	Limpeza de lotes vagos	Remoção de animais mortos	Coleta de pneus velhos	Coleta de pilhas e baterias	Coleta de resíduos volumosos	Coleta de lâmpadas fluorescentes	Coleta de resíduos eletrônicos	Outros serviços	
Código	Nome/UF														
Região Sudeste		Os023	Os042	Os025	Os026	Os027	Os028	Os029	Os030	Os031	Os032	Os033	Os049	Os052	Os045
310840	Botelhos/MG	Não executa	Não executa	Não executa		Não executa	Não executa		Não executa						
350750	Botucatu/SP	Não executa	Não executa	Não executa	Não executa	Não executa	Não executa	Não executa	Não executa	Executa	Executa	Não executa	Executa	Executa	
310860	Brasília de Minas/MG		Não executa	Não executa											
310890	Brasópolis/MG	Não executa	Não executa	Não executa		Não executa	Não executa		Não executa	Não executa	Não executa	Não executa	Não executa	Não executa	Não executa
350775	Brejo Alegre/SP	Não executa	Não executa	Não executa	Não executa	Não executa	Não executa	Não executa	Não executa		Não executa	Não executa	Não executa	Não executa	
310920	Buenópolis/MG	Não executa	Não executa	Não executa		Não executa	Não executa		Não executa	Não executa					
350800	Buri/SP	Não executa	Não executa	Não executa											
350810	Buritama/SP	Não executa	Executa	Não executa	Não executa	Não executa	Não executa	Executa	Não executa	Não executa	Não executa	Não executa	Não executa	Não executa	
310930	Buritiz/SP	Não executa	Não executa	Não executa											
310940	Buritizinho/MG		Não executa	Não executa											
330070	Cabo Frio/RJ	Não executa	Não executa	Não executa	Não executa	Não executa	Não executa	Não executa	Não executa	Não executa	Não executa				Não executa
310950	Cabo Verde/MG	Não executa	Não executa	Não executa		Não executa	Não executa	Não executa	Não executa	Executa	Executa	Não executa	Executa	Executa	
350840	Cabreúva/SP														
350850	Caçapava/SP	Não executa	Não executa	Não executa		Não executa	Não executa		Não executa	Não executa	Não executa		Não executa	Não executa	
310960	Cachoeira da Prata/MG	Não executa	Não executa	Não executa	Não executa										
310970	Cachoeira de Minas/MG	Não executa	Não executa												
350870	Caconde/SP	Não executa	Não executa	Não executa											
311000	Caeté/MG	Não executa	Executa	Não executa		Não executa	Não executa	Executa	Não executa	Não executa		Não executa		Não executa	
311010	Caiana/MG		Não executa												
350920	Cajamar/SP	Não executa	Executa	Não executa	Não executa	Não executa	Não executa	Executa	Não executa	Não executa	Não executa	Não executa	Não executa	Não executa	
350925	Cajati/SP	Não executa	Não executa	Não executa	Não executa	Não executa		Não executa	Não executa						
350940	Cajuru/SP	Não executa	Não executa	Não executa											
330090	Cambuci/RJ	Não executa	Não executa	Não executa	Não executa	Não executa	Não executa	Não executa	Não executa	Não executa	Não executa	Não executa	Não executa	Não executa	
350950	Campinas/SP	Não executa	Executa	Executa		Não executa	Não executa		Não executa	Executa	Executa	Não executa	Executa	Executa	
311140	Campo Florido/MG	Não executa	Executa												
350960	Campo Limpo Paulista/SP	Não executa	Não executa	Não executa		Não executa	Não executa	Não executa	Não executa	Não executa	Executa	Executa	Não executa	Executa	
311150	Campos Altos/MG	Não executa	Não executa			Não executa	Não executa	Não executa	Não executa	Não executa	Não executa	Não executa	Não executa	Não executa	Não executa
330100	Campos dos Goytacazes/RJ	Não executa		Não executa	Não executa	Não executa	Não executa		Não executa	Não executa		Não executa			
311190	Cana Verde/MG														
351000	Cândido Mota/SP	Não executa	Não executa	Não executa	Não executa	Não executa	Não executa	Executa	Não executa	Não executa	Não executa	Não executa	Não executa	Não executa	
311205	Cantagalo/MG	Não executa	Não executa	Não executa		Não executa	Não executa		Não executa						
330110	Cantagalo/RJ														
351020	Capão Bonito/SP	Não executa	Não executa	Não executa		Não executa	Não executa	Não executa	Não executa	Não executa	Executa	Não executa	Não executa	Não executa	
311210	Caparaó/MG	Não executa	Não executa	Não executa	Não executa										
351030	Capela do Alto/SP	Não executa	Não executa	Não executa	Não executa	Não executa	Não executa	Não executa	Não executa	Não executa		Não executa		Não executa	Não executa
311250	Capim Branco/MG			Não executa					Não executa			Não executa			
311260	Capinópolis/MG	Não executa	Não executa	Não executa	Não executa	Não executa	Não executa	Não executa	Não executa	Não executa	Não executa	Não executa	Não executa	Não executa	Não executa
311265	Capitão Andrade/MG	Não executa	Executa	Não executa	Não executa	Não executa	Não executa	Executa	Não executa	Não executa	Não executa		Não executa	Não executa	Não executa
311270	Capitão Enéas/MG	Não executa	Não executa	Não executa			Não executa	Não executa	Não executa						Não executa

TABELA Os01c - INFORMAÇÕES SOBRE OUTROS SERVIÇOS, EXECUTADOS POR OUTROS AGENTES

ANO DE
REFERÊNCIA
2009

Município	Outros serviços executados por outros executores														
	Lavação de vias e praças	Poda de árvores	Limpeza de feiras e mercados	Limpeza de praias	Limpeza de bocas-de- lobo	Pintura de meio fio	Limpeza de lotes vagos	Remoção de animais mortos	Coleta de pneus velhos	Coleta de pilhas e baterias	Coleta de resíduos volumosos	Coleta de lâmpadas fluorescentes	Coleta de resíduos eletrônicos	Outros serviços	
Código	Nome/UF														
Região Sudeste		Os023	Os042	Os025	Os026	Os027	Os028	Os029	Os030	Os031	Os032	Os033	Os049	Os052	Os045
311300	Carai/MG	Não executa	Executa	Não executa	Não executa										
311350	Carbonita/MG	Não executa	Não executa	Não executa		Não executa	Não executa		Não executa						
351070	Cardoso/SP	Não executa	Não executa	Não executa	Não executa										
311370	Carlos Chagas/MG	Não executa	Não executa	Não executa	Não executa	Não executa	Não executa	Não executa	Não executa	Não executa	Não executa	Não executa	Não executa	Não executa	
311390	Carmo da Cachoeira/MG														Não executa
311410	Carmo de Minas/MG	Não executa	Não executa	Não executa	Não executa	Não executa	Não executa	Não executa	Não executa	Não executa	Não executa	Não executa	Não executa	Não executa	
311440	Carmo do Rio Claro/MG	Não executa	Não executa				Não executa	Executa	Não executa		Não executa	Não executa	Não executa	Não executa	
311460	Carrancas/MG	Não executa	Não executa	Não executa	Não executa										
311470	Carvalhópolis/MG														
351080	Casa Branca/SP	Não executa	Não executa	Não executa		Não executa	Não executa		Não executa	Não executa		Não executa			
351090	Cássia dos Coqueiros/SP	Não executa	Não executa			Não executa			Não executa						
311510	Cássia/MG	Não executa	Não executa	Não executa		Não executa	Não executa	Não executa	Não executa	Não executa	Não executa	Não executa	Não executa	Não executa	
320140	Castelo/ES	Não executa	Não executa	Não executa			Não executa								
351110	Catanduva/SP	Não executa	Não executa	Não executa		Não executa	Não executa	Não executa	Não executa	Não executa	Não executa	Não executa	Não executa	Não executa	
311540	Catas Altas da Noruega/MG														
311535	Catas Altas/MG		Não executa				Não executa		Não executa				Não executa		
351120	Catiguá/SP	Não executa	Não executa	Não executa	Não executa	Não executa	Não executa	Não executa	Não executa	Não executa		Não executa	Não executa	Não executa	
311547	Catuti/MG	Não executa	Não executa	Não executa											
351150	Cerquilha/SP	Não executa	Executa	Executa		Não executa	Não executa	Não executa	Não executa	Não executa	Não executa	Não executa	Não executa	Não executa	
351160	Cesário Lange/SP	Não executa	Não executa	Não executa	Não executa	Não executa	Não executa	Não executa	Não executa	Não executa	Não executa	Não executa	Não executa	Não executa	
351170	Charqueada/SP		Não executa												
311630	Cipotânea/MG		Não executa				Não executa								
320150	Colatina/ES	Não executa	Não executa	Não executa		Não executa	Não executa	Não executa	Não executa	Não executa	Não executa	Não executa		Não executa	
351200	Colina/SP	Não executa	Não executa	Não executa		Não executa	Não executa	Não executa	Não executa	Não executa	Não executa	Não executa	Não executa	Não executa	
311690	Comendador Gomes/MG	Não executa	Não executa												
330095	Comendador Levy Gasparian/RJ	Não executa	Executa			Não executa	Não executa								
311520	Conceição da Barra de Minas/MG	Não executa	Não executa	Não executa	Não executa										
320160	Conceição da Barra/ES	Não executa	Não executa	Não executa	Não executa	Não executa	Não executa	Não executa	Não executa	Não executa	Não executa	Não executa	Não executa	Não executa	
311740	Conceição de Ipanema/MG		Não executa			Não executa	Não executa	Não executa				Não executa			
330140	Conceição de Macabu/RJ	Não executa	Não executa	Não executa											
311787	Confins/MG														
311790	Congonhal/MG	Não executa	Não executa	Não executa	Não executa	Não executa									
311800	Congonhas/MG	Não executa	Não executa	Não executa	Não executa	Não executa	Não executa	Não executa	Não executa	Não executa	Não executa	Não executa	Não executa	Não executa	
311820	Conquista/MG	Não executa	Não executa	Não executa	Não executa	Não executa	Não executa	Não executa	Não executa	Não executa	Não executa	Não executa	Não executa	Não executa	
311830	Conselheiro Lafaiete/MG		Não executa			Não executa	Não executa								
311850	Consolação/MG	Não executa	Não executa												
311860	Contagem/MG	Não executa	Não executa	Não executa	Não executa	Não executa	Não executa	Não executa	Não executa	Não executa	Não executa	Não executa	Não executa	Não executa	
311870	Coqueiral/MG														
330150	Cordeiro/RJ	Não executa	Não executa			Não executa	Não executa			Não executa		Não executa			

TABELA Os01c - INFORMAÇÕES SOBRE OUTROS SERVIÇOS, EXECUTADOS POR OUTROS AGENTES

ANO DE REFERÊNCIA
2009

Município	Outros serviços executados por outros executores														
	Lavação de vias e praças	Poda de árvores	Limpeza de feiras e mercados	Limpeza de praias	Limpeza de bocas-de-lobo	Pintura de meio fio	Limpeza de lotes vagos	Remoção de animais mortos	Coleta de pneus velhos	Coleta de pilhas e baterias	Coleta de resíduos volumosos	Coleta de lâmpadas fluorescentes	Coleta de resíduos eletrônicos	Outros serviços	
Código	Nome/UF														
Região Sudeste		Os023	Os042	Os025	Os026	Os027	Os028	Os029	Os030	Os031	Os032	Os033	Os049	Os052	Os045
311900	Cordislândia/MG	Não executa	Não executa	Não executa		Não executa	Não executa	Não executa	Não executa						
311940	Coronel Fabriciano/MG	Não executa	Não executa	Não executa		Não executa	Não executa		Não executa	Não executa		Não executa			
312000	Córrego Novo/MG	Não executa	Não executa			Não executa	Não executa	Não executa							
351270	Corumbatai/SP	Não executa	Não executa	Não executa	Não executa	Não executa	Não executa	Não executa	Não executa	Não executa	Não executa	Não executa	Não executa	Não executa	Não executa
351290	Cosmorama/SP	Não executa	Não executa	Não executa	Não executa	Não executa	Não executa	Executa	Não executa	Não executa	Não executa	Não executa	Não executa	Não executa	
312050	Cristina/MG	Não executa	Não executa	Não executa		Não executa	Não executa	Executa	Executa						Executa
351330	Cruzália/SP	Não executa	Não executa	Não executa	Não executa										
351340	Cruzeiro/SP	Não executa	Não executa	Não executa		Não executa	Não executa		Não executa						
312090	Curvelo/MG	Não executa	Não executa	Não executa		Não executa	Não executa		Não executa	Não executa					
312110	Delfim Moreira/MG	Não executa	Não executa	Não executa											
351370	Descalvado/SP		Não executa			Não executa	Não executa		Não executa			Não executa			
312130	Descoberto/MG	Não executa	Não executa			Não executa	Não executa	Executa	Não executa	Não executa	Não executa	Não executa	Não executa	Não executa	
312140	Desterro de Entre Rios/MG		Não executa			Não executa	Não executa			Não executa					
312150	Desterro do Melo/MG	Não executa	Não executa												
351380	Diadema/SP	Não executa	Não executa	Não executa		Não executa	Não executa	Não executa	Não executa	Não executa	Não executa	Não executa	Não executa	Não executa	
351385	Dirce Reis/SP		Não executa												
312220	Divinolândia de Minas/MG	Não executa	Não executa	Não executa		Não executa	Não executa		Não executa		Não executa	Não executa		Não executa	
351390	Divinolândia/SP	Não executa	Executa	Não executa		Não executa	Não executa	Executa	Não executa		Não executa	Não executa	Executa	Executa	Não executa
312230	Divinópolis/MG		Não executa	Não executa											
312240	Divisa Nova/MG	Não executa	Não executa	Não executa	Não executa	Não executa	Não executa	Não executa	Não executa	Não executa	Não executa	Não executa	Não executa	Não executa	Não executa
351410	Dois Córregos/SP	Não executa	Não executa	Não executa	Não executa	Não executa	Não executa	Não executa	Não executa	Não executa	Não executa	Não executa	Não executa	Não executa	
351420	Dolcinópolis/SP		Não executa												
312250	Dom Cavati/MG	Não executa	Não executa			Não executa	Não executa	Não executa	Não executa			Não executa			
312290	Dona Eusébia/MG	Não executa	Não executa	Não executa	Não executa	Não executa	Não executa	Não executa	Não executa	Não executa	Não executa	Não executa	Não executa	Não executa	Não executa
312310	Dores de Guanhães/MG	Não executa	Executa	Não executa	Não executa	Não executa	Não executa	Executa	Executa	Não executa	Não executa	Não executa	Não executa	Não executa	
312340	Doresópolis/MG	Não executa	Não executa			Não executa	Não executa	Não executa	Não executa	Não executa	Não executa	Não executa	Não executa	Não executa	
351450	Duartina/SP														
330170	Duque de Caxias/RJ	Não executa	Não executa	Não executa	Não executa	Não executa	Não executa	Não executa	Não executa	Não executa	Não executa	Não executa	Não executa	Não executa	Não executa
351480	Eldorado/SP	Não executa	Não executa	Não executa		Não executa	Não executa	Não executa		Executa	Não executa	Executa	Não executa	Não executa	
351490	Elias Fausto/SP	Não executa	Não executa	Não executa	Não executa										
312360	Elói Mendes/MG	Não executa	Não executa	Não executa	Não executa		Não executa	Executa	Não executa	Não executa	Executa	Executa	Não executa	Executa	
351495	Embaúba/SP	Não executa	Não executa	Não executa	Não executa	Não executa	Não executa	Não executa	Não executa	Não executa	Não executa	Não executa	Não executa	Não executa	
351500	Embu/SP	Não executa	Não executa	Não executa	Não executa	Não executa	Não executa	Não executa	Não executa	Não executa	Não executa	Não executa	Não executa	Não executa	
351515	Engenheiro Coelho/SP	Não executa	Não executa	Não executa	Não executa	Não executa	Não executa	Não executa	Não executa	Não executa	Não executa	Não executa	Não executa	Não executa	
312385	Entre Folhas/MG	Não executa	Não executa			Não executa	Não executa	Não executa	Não executa			Não executa			
351519	Espirito Santo do Turvo/SP	Não executa	Não executa	Não executa	Não executa	Não executa	Não executa	Não executa	Não executa	Executa	Não executa	Não executa		Não executa	
312460	Estrela Dalva/MG														
351530	Estrela do Norte/SP	Não executa	Não executa	Não executa	Não executa	Não executa	Não executa	Não executa	Não executa	Não executa	Executa	Não executa	Não executa		
351520	Estrela d'Oeste/SP	Não executa	Não executa	Não executa	Não executa	Não executa	Não executa	Não executa	Não executa	Não executa	Não executa	Não executa	Não executa	Não executa	

TABELA Os01c - INFORMAÇÕES SOBRE OUTROS SERVIÇOS, EXECUTADOS POR OUTROS AGENTES

ANO DE
REFERÊNCIA
2009

Município	Outros serviços executados por outros executores														
	Lavação de vias e praças	Poda de árvores	Limpeza de feiras e mercados	Limpeza de praias	Limpeza de bocas-de-lobo	Pintura de meio fio	Limpeza de lotes vagos	Remoção de animais mortos	Coleta de pneus velhos	Coleta de pilhas e baterias	Coleta de resíduos volumosos	Coleta de lâmpadas fluorescentes	Coleta de resíduos eletrônicos	Outros serviços	
Código Nome/UF															
Região Sudeste	Os023	Os042	Os025	Os026	Os027	Os028	Os029	Os030	Os031	Os032	Os033	Os049	Os052	Os045	
351560 Fernando Prestes/SP															
351570 Ferraz de Vasconcelos/SP															
351590 Floreal/SP	Não executa	Não executa	Não executa	Não executa	Executa	Não executa	Executa	Executa	Não executa	Não executa	Não executa	Não executa	Não executa	Não executa	
351600 Flórida Paulista/SP	Não executa	Não executa	Não executa	Não executa											
351610 Florínia/SP	Não executa	Não executa	Não executa	Não executa	Não executa	Não executa	Não executa	Não executa	Não executa	Não executa	Não executa	Não executa	Não executa		
312610 Formiga/MG	Não executa	Não executa	Não executa	Não executa	Não executa	Não executa	Não executa	Não executa	Não executa	Não executa	Não executa	Não executa	Não executa	Não executa	
312640 Fortuna de Minas/MG		Não executa				Não executa		Não executa							
351620 Franca/SP	Não executa	Não executa	Não executa	Não executa	Não executa	Não executa	Não executa	Não executa	Não executa	Não executa	Não executa	Não executa	Não executa		
312650 Francisco Badaró/MG		Não executa	Não executa		Não executa	Não executa		Não executa			Não executa				
312675 Franciscópolis/MG	Não executa	Não executa	Não executa	Não executa	Não executa	Não executa	Não executa	Não executa	Não executa	Não executa	Não executa	Não executa	Não executa		
312695 Frei Lagonegro/MG	Não executa	Não executa	Não executa	Não executa											
312705 Fronteira dos Vales/MG														Não executa	
312710 Frutal/MG	Não executa	Não executa	Não executa		Não executa	Não executa	Não executa	Não executa	Não executa	Não executa	Não executa	Não executa	Não executa		
312733 Gameleiras/MG		Não executa													
351670 Garça/SP	Não executa	Não executa	Não executa	Não executa	Não executa	Não executa	Não executa	Não executa	Não executa	Não executa	Não executa	Não executa	Não executa	Não executa	
351680 Gastão Vidigal/SP	Não executa	Não executa			Não executa	Não executa	Não executa	Não executa	Não executa	Executa	Não executa	Não executa	Executa		
351690 General Salgado/SP	Não executa	Executa	Não executa	Não executa	Não executa	Não executa	Executa	Não executa	Executa	Executa	Executa	Executa	Executa		
351700 Getulina/SP															
312735 Glaucilândia/MG	Não executa	Não executa	Não executa	Não executa	Não executa	Não executa	Não executa	Não executa	Não executa	Não executa	Não executa	Não executa	Não executa		
351710 Glicério/SP		Executa													
312737 Goiabeira/MG		Não executa													
312750 Gonzaga/MG	Não executa	Não executa			Não executa	Não executa		Não executa	Não executa	Não executa	Não executa	Não executa	Não executa		
312760 Gouveia/MG	Não executa	Não executa	Não executa	Não executa	Não executa	Não executa	Não executa	Não executa	Não executa	Executa	Executa	Executa	Executa		
320225 Governador Lindenberg/ES	Não executa	Não executa													
312770 Governador Valadares/MG	Não executa	Não executa	Não executa	Não executa	Não executa	Não executa	Não executa	Não executa	Executa	Executa	Não executa	Executa	Não executa		
312780 Grão Mogol/MG	Não executa	Não executa	Não executa		Não executa	Não executa	Executa	Não executa							
320230 Guaçu/ES	Não executa	Não executa	Não executa		Não executa	Não executa		Não executa							
351720 Guaíçara/SP	Não executa	Não executa	Não executa	Não executa	Não executa	Não executa	Não executa	Não executa	Não executa	Não executa	Não executa	Não executa	Não executa		
312800 Guanhães/MG	Não executa	Não executa	Não executa		Não executa	Não executa	Executa	Não executa	Não executa	Executa	Não executa				
351750 Guapiaçu/SP	Não executa	Executa	Não executa		Não executa	Não executa	Não executa	Não executa	Não executa	Executa	Não executa	Não executa	Executa	Não executa	
312840 Guarani/MG	Não executa	Não executa	Não executa	Não executa	Não executa	Não executa	Não executa	Não executa	Não executa	Não executa	Não executa	Não executa	Não executa		
351810 Guarantã/SP	Não executa	Não executa			Não executa	Não executa	Não executa	Não executa	Não executa		Não executa				
351830 Guararema/SP	Não executa	Não executa	Não executa	Não executa	Não executa	Não executa	Não executa	Não executa							
351840 Guaratinguetá/SP	Não executa	Não executa	Não executa		Não executa	Não executa	Não executa	Não executa	Executa	Executa	Não executa	Executa	Executa		
351860 Guariba/SP	Não executa	Não executa	Não executa												
351870 Guarujá/SP	Não executa	Executa	Não executa	Não executa	Não executa	Não executa	Não executa	Não executa	Não executa	Executa	Não executa	Executa	Executa		
351880 Guarulhos/SP	Não executa	Executa	Não executa	Não executa	Não executa	Não executa	Não executa	Não executa	Não executa	Não executa	Não executa	Não executa	Não executa	Não executa	
351885 Guataporã/SP	Não executa	Não executa	Não executa	Não executa	Não executa	Não executa	Não executa	Não executa	Não executa	Não executa	Não executa	Não executa	Não executa		
312880 Guidoval/MG															

TABELA Os01c - INFORMAÇÕES SOBRE OUTROS SERVIÇOS, EXECUTADOS POR OUTROS AGENTES

ANO DE REFERÊNCIA
2009

Município	Outros serviços executados por outros executores														
	Lavação de vias e praças	Poda de árvores	Limpeza de feiras e mercados	Limpeza de praias	Limpeza de bocas-de-lobo	Pintura de meio fio	Limpeza de lotes vagos	Remoção de animais mortos	Coleta de pneus velhos	Coleta de pilhas e baterias	Coleta de resíduos volumosos	Coleta de lâmpadas fluorescentes	Coleta de resíduos eletrônicos	Outros serviços	
Código	Nome/UF														
Região Sudeste		Os023	Os042	Os025	Os026	Os027	Os028	Os029	Os030	Os031	Os032	Os033	Os049	Os052	Os045
351890	Guzolândia/SP	Não executa	Executa							Não executa	Não executa	Não executa	Não executa	Não executa	
351900	Herculândia/SP					Não executa	Não executa	Não executa	Não executa			Não executa			
351907	Hortolândia/SP	Não executa	Não executa	Não executa											
351910	Iacanga/SP	Não executa	Não executa	Não executa	Não executa	Não executa	Não executa	Não executa	Não executa	Não executa	Não executa	Não executa	Não executa	Não executa	
312930	Iapu/MG														
351925	Iaras/SP		Não executa			Não executa	Não executa		Não executa	Não executa		Não executa			
351940	Ibirá/SP	Não executa	Executa			Não executa	Não executa	Não executa	Não executa	Não executa		Não executa	Não executa		
320250	Ibiraçu/ES	Não executa	Não executa	Não executa	Não executa	Não executa	Não executa	Executa	Não executa	Não executa	Executa			Executa	Executa
351950	Ibirarema/SP	Não executa	Executa			Não executa	Não executa	Executa	Não executa	Não executa	Não executa	Não executa	Não executa	Não executa	
312980	Ibirité/MG	Não executa	Não executa	Não executa	Não executa	Não executa	Não executa	Não executa	Não executa	Não executa	Não executa	Não executa	Não executa		
313000	Ibituruna/MG	Não executa	Não executa	Não executa	Não executa										
313010	Igarapé/MG	Não executa	Não executa	Não executa	Não executa	Não executa	Não executa	Não executa	Não executa	Não executa	Não executa	Não executa	Não executa	Não executa	
330187	Iguaba Grande/RJ	Não executa	Não executa	Não executa	Não executa										
352030	Iguape/SP	Não executa	Não executa	Não executa	Não executa	Não executa	Não executa	Não executa	Não executa	Não executa			Não executa		
352040	Ilhabela/SP	Não executa	Não executa	Não executa	Não executa	Não executa	Não executa	Não executa	Não executa	Não executa	Não executa	Não executa	Não executa	Não executa	
313050	Illicinea/MG		Não executa			Não executa	Não executa		Não executa			Não executa			
352050	Indaial/SC	Não executa	Não executa	Não executa	Não executa	Não executa	Não executa	Não executa	Não executa	Não executa	Não executa	Não executa	Não executa	Executa	
313070	Indianópolis/MG		Não executa			Não executa	Não executa	Não executa	Não executa	Não executa					Não executa
313120	Ipanema/MG	Não executa	Não executa	Não executa	Não executa	Não executa	Não executa	Não executa	Não executa	Não executa	Não executa	Não executa	Não executa	Não executa	Não executa
313130	Ipatinga/MG	Não executa	Não executa	Não executa	Não executa	Não executa	Não executa	Não executa	Não executa	Não executa	Não executa	Não executa	Não executa	Não executa	
352100	Iperó/SP	Não executa	Não executa	Não executa		Não executa	Não executa	Executa	Não executa	Não executa	Não executa	Não executa	Não executa	Não executa	
352110	Ipeúna/SP	Não executa	Não executa			Não executa	Não executa	Não executa							
352140	Iracemápolis/SP	Não executa	Executa												
352170	Itaberá/SP	Não executa	Não executa	Não executa	Não executa										
313170	Itabira/MG	Não executa	Não executa	Não executa	Não executa	Não executa	Não executa	Executa	Não executa	Não executa	Não executa	Não executa	Não executa	Não executa	Não executa
313180	Itabirinha/MG	Não executa	Não executa			Não executa	Não executa		Não executa						
313190	Itabirito/MG		Executa					Executa							
330190	Itaboraí/RJ	Não executa	Não executa	Não executa	Não executa										
330200	Itaguaí/RJ	Não executa	Não executa	Não executa	Não executa	Não executa	Não executa	Não executa	Não executa	Não executa	Não executa	Não executa	Não executa	Não executa	
313220	Itaguara/MG	Não executa	Não executa	Não executa		Não executa	Não executa	Não executa		Não executa					
352180	Itaí/SP	Executa	Executa	Executa	Não executa	Não executa	Não executa	Executa	Não executa	Não executa	Não executa	Não executa	Não executa	Não executa	Executa
313230	Itaipé/MG	Não executa	Não executa	Não executa	Não executa	Não executa	Não executa	Não executa	Não executa	Não executa	Não executa	Não executa	Não executa	Não executa	Não executa
352190	Itajobi/SP	Não executa	Executa	Executa	Não executa	Não executa	Não executa	Não executa	Não executa	Não executa	Executa	Não executa	Não executa	Executa	
313240	Itajubá/MG	Não executa	Não executa	Não executa	Não executa	Não executa		Não executa	Não executa	Não executa	Não executa	Não executa	Não executa	Não executa	
330205	Italva/RJ	Não executa	Não executa	Não executa	Não executa	Não executa	Não executa	Não executa	Não executa	Não executa	Não executa	Não executa	Não executa	Não executa	Não executa
313290	Itamogi/MG		Não executa			Não executa	Não executa		Não executa	Não executa	Não executa	Não executa	Não executa		
313300	Itamonte/MG	Não executa	Executa	Não executa		Não executa	Não executa								
352210	Itanhaém/SP	Não executa	Executa	Não executa	Não executa	Não executa	Não executa	Executa	Não executa	Não executa	Executa	Não executa	Executa		
313310	Itanhandu/MG	Não executa	Não executa	Não executa		Não executa	Não executa	Não executa	Não executa	Não executa	Não executa	Não executa	Não executa	Não executa	Não executa

TABELA Os01c - INFORMAÇÕES SOBRE OUTROS SERVIÇOS, EXECUTADOS POR OUTROS AGENTES

ANO DE
REFERÊNCIA
2009

Município	Outros serviços executados por outros executores														
	Lavação de vias e praças	Poda de árvores	Limpeza de feiras e mercados	Limpeza de praias	Limpeza de bocas-de-lobo	Pintura de meio fio	Limpeza de lotes vagos	Remoção de animais mortos	Coleta de pneus velhos	Coleta de pilhas e baterias	Coleta de resíduos volumosos	Coleta de lâmpadas fluorescentes	Coleta de resíduos eletrônicos	Outros serviços	
Código Nome/UF															
Região Sudeste	Os023	Os042	Os025	Os026	Os027	Os028	Os029	Os030	Os031	Os032	Os033	Os049	Os052	Os045	
313330 Itaobim/MG	Não executa	Executa	Não executa	Não executa											
330210 Itaocara/RJ	Não executa	Executa	Não executa	Não executa											
352220 Itapeçerica da Serra/SP	Não executa	Não executa	Não executa	Não executa	Não executa	Não executa	Não executa	Não executa	Não executa	Não executa	Não executa	Não executa	Não executa		
313350 Itapeçerica/MG	Não executa	Executa	Não executa	Não executa											
320280 Itapemirim/ES	Não executa	Não executa	Não executa	Não executa											
352240 Itapeva/SP	Não executa	Não executa	Não executa		Não executa	Não executa	Executa	Não executa	Executa	Executa	Executa		Executa		
352250 Itapevi/SP	Não executa	Não executa	Não executa		Não executa	Não executa	Não executa	Não executa	Não executa	Não executa	Não executa	Não executa	Não executa		
352260 Itapira/SP	Não executa	Não executa	Não executa	Não executa											
352265 Itapirapuã Paulista/SP	Não executa	Não executa	Não executa	Não executa	Não executa	Não executa	Não executa	Não executa	Não executa	Não executa	Não executa	Não executa	Não executa		
352290 Itapui/SP	Não executa	Não executa	Não executa	Não executa	Não executa	Não executa	Não executa	Não executa	Não executa	Não executa	Não executa	Não executa	Não executa		
352340 Itatiba/SP	Não executa	Não executa	Não executa	Não executa	Não executa	Não executa	Executa	Não executa	Não executa	Executa	Não executa	Executa	Executa		
352350 Itatinga/SP	Não executa	Não executa	Não executa	Não executa	Não executa	Não executa	Não executa	Não executa	Não executa	Não executa	Não executa	Não executa	Não executa		
313375 Itaú de Minas/MG	Não executa	Não executa	Não executa		Não executa	Não executa	Não executa	Não executa	Não executa	Não executa	Não executa	Não executa	Não executa		
352360 Itirapina/SP		Não executa		Não executa	Não executa			Não executa	Não executa		Não executa				
352380 Itobi/SP															
352390 Itu/SP	Não executa	Não executa	Não executa	Não executa	Não executa	Não executa	Não executa	Não executa	Não executa	Não executa	Não executa	Não executa	Não executa		
313420 Ituiutaba/MG	Não executa	Não executa	Não executa		Não executa	Não executa	Não executa	Não executa		Executa				Executa	
352400 Itupeva/SP	Não executa	Não executa	Não executa		Não executa	Não executa	Não executa	Não executa		Não executa	Não executa	Não executa	Não executa		
313440 Iturama/MG	Não executa	Não executa	Não executa		Não executa	Não executa	Não executa	Não executa	Não executa						
352420 Jaborandi/SP	Não executa	Não executa	Não executa		Não executa	Não executa	Não executa	Não executa	Não executa	Não executa	Não executa	Não executa	Não executa		
352430 Jaboticabal/SP															
352440 Jacarei/SP	Não executa	Não executa	Não executa		Não executa	Não executa		Não executa			Não executa				
313470 Jacinto/MG	Não executa	Não executa	Não executa		Não executa	Não executa									
313480 Jacui/MG	Não executa	Não executa	Executa												
352470 Jaguariúna/SP	Não executa	Não executa	Não executa	Não executa	Não executa	Não executa	Não executa	Não executa	Não executa	Não executa	Não executa	Não executa	Não executa		
352480 Jales/SP	Não executa	Não executa	Não executa												
352500 Jandira/SP	Não executa	Não executa	Não executa		Não executa	Não executa	Não executa	Não executa	Não executa	Executa	Não executa				
352520 Jarinu/SP															
352530 Jaú/SP	Não executa	Não executa	Não executa		Não executa	Não executa	Não executa	Não executa	Não executa			Não executa	Não executa		
313550 Jequeri/MG		Não executa													
352540 Jeriquara/SP						Não executa	Não executa	Não executa			Não executa				
313610 Joanésia/MG		Não executa				Não executa	Não executa	Não executa			Não executa				
313620 João Monlevade/MG	Não executa	Não executa	Não executa	Não executa											
313630 João Pinheiro/MG	Não executa	Não executa	Não executa		Não executa	Não executa	Não executa	Não executa	Não executa		Não executa				
313640 Joaquim Felício/MG	Não executa	Não executa	Não executa	Não executa				Não executa	Não executa	Não executa	Não executa	Não executa	Não executa		
313655 José Raydan/MG		Não executa													
313670 Juiz de Fora/MG	Não executa	Executa	Não executa	Não executa											
352585 Jumirim/SP	Não executa	Executa	Não executa	Não executa	Não executa	Não executa	Não executa	Não executa	Executa	Não executa	Executa	Não executa	Executa		
352590 Jundiaí/SP	Não executa	Não executa	Não executa	Não executa	Não executa	Não executa	Executa	Não executa	Executa	Não executa	Não executa	Não executa	Não executa	Não executa	

TABELA Os01c - INFORMAÇÕES SOBRE OUTROS SERVIÇOS, EXECUTADOS POR OUTROS AGENTES

ANO DE REFERÊNCIA
2009

Município	Outros serviços executados por outros executores														
	Lavação de vias e praças	Poda de árvores	Limpeza de feiras e mercados	Limpeza de praias	Limpeza de bocas-de-lobo	Pintura de meio fio	Limpeza de lotes vagos	Remoção de animais mortos	Coleta de pneus velhos	Coleta de pilhas e baterias	Coleta de resíduos volumosos	Coleta de lâmpadas fluorescentes	Coleta de resíduos eletrônicos	Outros serviços	
Código	Nome/UF														
Região Sudeste		Os023	Os042	Os025	Os026	Os027	Os028	Os029	Os030	Os031	Os032	Os033	Os049	Os052	Os045
352610	Juquiá/SP	Não executa	Não executa	Não executa											
313710	Lagamar/MG		Não executa				Não executa	Não executa	Não executa	Não executa		Não executa			
313720	Lagoa da Prata/MG	Não executa	Não executa	Não executa		Não executa	Não executa	Não executa	Não executa	Não executa					
313760	Lagoa Santa/MG	Não executa	Não executa	Não executa		Não executa	Não executa	Não executa	Não executa	Não executa	Não executa	Não executa	Não executa	Não executa	
352630	Lagoinha/SP														
352640	Laranjal Paulista/SP	Não executa	Não executa	Não executa	Não executa										
313810	Lassance/MG	Não executa	Não executa	Não executa	Não executa	Não executa	Não executa	Não executa	Não executa	Não executa	Não executa	Não executa	Não executa	Não executa	
352660	Lavrinhas/SP	Não executa	Não executa	Não executa	Não executa				Não executa		Não executa	Não executa			
313830	Leandro Ferreira/MG	Não executa	Não executa												
352670	Leme/SP	Não executa	Executa	Não executa											
352680	Lençóis Paulista/SP	Não executa	Não executa	Não executa		Não executa	Não executa	Não executa	Não executa	Não executa	Não executa	Não executa	Não executa	Não executa	
313862	Limeira do Oeste/MG	Não executa	Não executa	Não executa											
352690	Limeira/SP	Não executa	Não executa	Não executa		Não executa	Não executa	Não executa	Executa			Não executa			
352700	Lindóia/SP	Não executa	Não executa	Não executa	Não executa										
352710	Lins/SP	Não executa	Não executa	Não executa		Não executa	Executa	Não executa	Não executa	Não executa	Não executa	Não executa	Não executa	Não executa	
352725	Lourdes/SP			Não executa			Não executa								
352740	Lucélia/SP	Não executa	Não executa	Não executa		Não executa	Não executa	Não executa	Não executa	Não executa	Não executa	Não executa	Não executa	Não executa	
352750	Lucianópolis/SP	Não executa	Não executa	Não executa	Não executa										
313868	Luislândia/MG	Não executa	Não executa	Não executa	Não executa	Não executa	Não executa	Não executa	Não executa	Não executa		Não executa	Não executa	Não executa	Não executa
313870	Luminárias/MG	Não executa	Não executa			Não executa	Não executa	Não executa		Não executa					
352800	Macatuba/SP	Não executa	Executa												
352820	Macedônia/SP	Não executa	Não executa			Não executa	Não executa	Não executa	Não executa	Não executa		Não executa			
330245	Macuco/RJ	Não executa	Não executa			Não executa	Não executa	Executa	Não executa	Executa	Não executa	Não executa	Não executa		
313940	Manhuaçu/MG														
320330	Mantenópolis/ES	Não executa	Não executa	Não executa		Não executa	Não executa	Não executa				Não executa			
352880	Maracá/SP	Não executa	Não executa	Não executa		Não executa	Não executa								
320334	Marechal Floriano/ES	Não executa	Não executa	Não executa	Não executa	Não executa	Não executa	Não executa	Não executa	Não executa	Não executa	Não executa	Não executa	Não executa	Não executa
313990	Maria da Fé/MG														
314000	Mariana/MG	Não executa	Executa	Não executa											
352890	Mariápolis/SP	Não executa	Executa	Não executa	Não executa										
330270	Maricá/RJ														
352900	Marília/SP		Não executa	Não executa			Não executa	Não executa	Não executa	Não executa					Não executa
314020	Maripá de Minas/MG	Não executa	Não executa			Não executa	Não executa		Não executa						
314050	Martinho Campos/MG		Não executa	Não executa		Não executa	Não executa	Não executa	Não executa	Não executa	Não executa	Não executa	Não executa	Não executa	
352930	Matão/SP	Não executa						Não executa	Não executa	Não executa	Não executa	Não executa	Não executa		Não executa
352940	Mauá/SP	Não executa	Não executa	Não executa		Não executa	Não executa	Não executa	Não executa			Não executa			
330280	Mendes/RJ	Não executa	Não executa	Não executa		Não executa	Não executa		Não executa		Não executa	Não executa			Não executa
352960	Meridiano/SP	Não executa	Não executa	Não executa	Não executa	Não executa	Não executa	Executa	Executa	Executa	Executa	Executa	Executa	Executa	
352965	Mesópolis/SP	Não executa	Não executa	Não executa	Não executa	Não executa	Não executa	Não executa	Não executa	Não executa	Não executa	Não executa	Não executa	Executa	

TABELA Os01c - INFORMAÇÕES SOBRE OUTROS SERVIÇOS, EXECUTADOS POR OUTROS AGENTES

ANO DE
REFERÊNCIA
2009

Município	Outros serviços executados por outros executores														
	Lavação de vias e praças	Poda de árvores	Limpeza de feiras e mercados	Limpeza de praias	Limpeza de bocas-de-lobo	Pintura de meio fio	Limpeza de lotes vagos	Remoção de animais mortos	Coleta de pneus velhos	Coleta de pilhas e baterias	Coleta de resíduos volumosos	Coleta de lâmpadas fluorescentes	Coleta de resíduos eletrônicos	Outros serviços	
Código Nome/UF															
Região Sudeste	Os023	Os042	Os025	Os026	Os027	Os028	Os029	Os030	Os031	Os032	Os033	Os049	Os052	Os045	
330285 Mesquita/RJ	Não executa	Não executa	Não executa	Não executa	Não executa	Não executa	Não executa	Não executa		Não executa	Não executa	Não executa	Não executa	Não executa	
352970 Miguelópolis/SP															
314190 Minduri/MG	Não executa	Não executa	Não executa		Não executa	Não executa	Executa	Não executa	Não executa	Não executa	Não executa	Não executa			
353000 Mira Estrela/SP	Não executa	Não executa	Não executa	Não executa	Não executa	Não executa	Não executa	Não executa			Não executa	Não executa	Não executa		
330300 Miracema/RJ	Não executa	Não executa	Não executa		Não executa	Não executa	Não executa	Não executa	Não executa		Não executa				
314210 Miradouro/MG															
353010 Mirandópolis/SP	Não executa	Não executa	Não executa		Não executa	Não executa	Não executa	Não executa	Não executa	Não executa	Não executa	Não executa	Não executa		
353030 Mirassol/SP	Não executa	Não executa	Não executa		Não executa	Não executa	Não executa	Não executa	Executa	Executa	Não executa	Executa	Executa		
353050 Mococa/SP	Não executa	Não executa	Não executa												
353070 Mogi Guaçu/SP	Não executa	Não executa	Não executa	Não executa	Não executa	Não executa	Não executa	Não executa	Não executa	Não executa	Não executa	Não executa	Não executa		
353060 Moji das Cruzes/SP	Não executa	Não executa	Não executa	Não executa											
353080 Moji Mirim/SP	Não executa	Não executa	Não executa	Não executa											
353090 Mombuca/SP	Não executa	Não executa	Não executa		Executa	Não executa									
353110 Mongaguá/SP		Não executa	Não executa	Não executa											
314270 Montalvânia/MG	Não executa	Executa	Não executa		Não executa	Não executa		Executa	Não executa						
320350 Montanha/ES	Não executa	Não executa	Não executa		Não executa		Não executa				Não executa				
353120 Monte Alegre do Sul/SP	Não executa	Não executa	Não executa		Não executa	Não executa	Não executa	Não executa							
353160 Monte Castelo/SP			Não executa												
314315 Monte Formoso/MG	Não executa	Não executa	Não executa	Não executa											
353180 Monte Mor/SP	Não executa	Executa	Não executa												
314320 Monte Santo de Minas/MG	Não executa	Executa	Não executa		Não executa	Não executa		Não executa			Executa	Não executa	Executa		
353170 Monteiro Lobato/SP		Não executa													
314350 Morada Nova de Minas/MG		Não executa													
353190 Morro Agudo/SP	Não executa	Não executa	Não executa		Não executa	Não executa		Não executa	Não executa	Não executa					
314360 Morro da Garça/MG	Não executa	Não executa				Não executa	Não executa	Não executa	Não executa						
314370 Morro do Pilar/MG	Não executa	Não executa				Não executa	Executa				Não executa				
320360 Mucuric/ES	Não executa	Não executa	Não executa	Não executa	Não executa	Não executa	Não executa	Não executa	Não executa	Não executa	Não executa	Não executa	Não executa	Não executa	
314390 Muriaé/MG	Não executa	Executa	Não executa	Não executa	Não executa	Não executa	Não executa	Não executa	Não executa	Não executa	Não executa	Não executa	Não executa	Não executa	
314435 Naque/MG		Não executa	Não executa		Não executa	Não executa		Não executa							
330310 Natividade/RJ	Não executa	Não executa	Não executa	Não executa	Não executa	Não executa	Não executa	Não executa	Não executa	Não executa	Não executa	Não executa	Não executa		
314450 Nazareno/MG		Não executa													
353260 Nhandeara/SP	Não executa	Executa	Não executa	Não executa	Não executa	Não executa	Executa	Não executa	Não executa	Executa	Não executa	Executa	Executa		
330320 Nilópolis/RJ	Não executa	Não executa	Não executa		Não executa	Não executa	Não executa	Não executa			Não executa				
330330 Niterói/RJ	Não executa	Executa	Não executa	Não executa	Executa	Não executa	Não executa	Não executa	Não executa	Não executa	Não executa	Não executa	Não executa	Não executa	
314467 Nova Belém/MG	Não executa	Não executa	Não executa			Não executa	Não executa	Não executa							
353282 Nova Campina/SP		Não executa			Não executa	Não executa					Não executa				
353284 Nova Canaã Paulista/SP		Não executa				Não executa		Não executa							
353290 Nova Europa/SP	Não executa	Não executa	Não executa	Não executa											
314480 Nova Lima/MG	Não executa	Não executa	Não executa	Não executa											

TABELA Os01c - INFORMAÇÕES SOBRE OUTROS SERVIÇOS, EXECUTADOS POR OUTROS AGENTES

ANO DE REFERÊNCIA
2009

Município	Outros serviços executados por outros executores														
	Lavação de vias e praças	Poda de árvores	Limpeza de feiras e mercados	Limpeza de praias	Limpeza de bocas-de-lobo	Pintura de meio fio	Limpeza de lotes vagos	Remoção de animais mortos	Coleta de pneus velhos	Coleta de pilhas e baterias	Coleta de resíduos volumosos	Coleta de lâmpadas fluorescentes	Coleta de resíduos eletrônicos	Outros serviços	
Código	Nome/UF														
Região Sudeste		Os023	Os042	Os025	Os026	Os027	Os028	Os029	Os030	Os031	Os032	Os033	Os049	Os052	Os045
353330	Nova Luzitânia/SP	Não executa	Não executa			Não executa	Não executa		Não executa						
353340	Nova Odessa/SP	Não executa	Não executa	Não executa											
320390	Nova Venécia/ES	Não executa	Não executa	Não executa											
353325	Novais/SP	Não executa	Não executa	Não executa	Não executa	Não executa	Não executa	Não executa	Não executa	Não executa	Não executa	Não executa	Não executa	Não executa	
314530	Novo Cruzeiro/MG	Não executa	Não executa	Não executa											
353350	Novo Horizonte/SP	Não executa	Executa	Não executa		Não executa	Não executa	Não executa	Não executa	Não executa	Não executa	Não executa	Não executa	Não executa	
353360	Nuporanga/SP	Não executa	Não executa												
314550	Olimpio Noronha/MG	Não executa	Não executa	Não executa	Não executa	Não executa	Não executa	Não executa	Não executa	Não executa	Não executa	Não executa	Não executa	Não executa	
314570	Oliveira Fortes/MG		Não executa												
353400	Onda Verde/SP	Não executa	Não executa	Não executa	Não executa	Não executa	Não executa	Não executa	Não executa	Não executa	Não executa	Não executa	Não executa	Não executa	
353420	Orindiúva/SP														
314587	Orizânia/MG														
353430	Orlândia/SP	Não executa	Executa	Não executa	Não executa	Não executa	Não executa	Executa	Não executa	Não executa	Não executa	Executa	Não executa	Não executa	
353440	Osasco/SP	Não executa		Não executa											
353470	Ourinhos/SP	Não executa		Não executa								Não executa			
314590	Ouro Branco/MG	Não executa	Não executa	Não executa	Não executa	Não executa	Não executa	Não executa	Não executa	Não executa	Executa	Não executa	Não executa	Não executa	
314610	Ouro Preto/MG		Não executa	Não executa		Não executa	Não executa	Não executa	Não executa	Não executa	Não executa	Não executa	Não executa	Não executa	
314655	Pai Pedro/MG		Não executa	Não executa		Não executa	Não executa	Não executa	Não executa	Não executa		Não executa			Não executa
314650	Pains/MG	Não executa	Executa	Não executa	Não executa	Não executa	Não executa	Executa	Executa	Executa	Executa	Executa	Não executa	Não executa	Não executa
353510	Palmares Paulista/SP	Não executa	Não executa				Não executa			Não executa					
353520	Palmeira d'Oeste/SP	Não executa	Não executa	Não executa	Não executa	Não executa	Não executa		Não executa	Não executa	Não executa	Não executa	Não executa	Não executa	
353530	Palmital/SP	Não executa	Não executa	Não executa		Não executa	Não executa		Não executa	Não executa	Não executa	Executa	Não executa	Não executa	Não executa
314690	Papagaio/MG	Não executa	Não executa	Não executa	Não executa	Não executa	Não executa	Não executa	Não executa	Não executa	Não executa	Não executa	Não executa	Não executa	
314710	Pará de Minas/MG														
353550	Paraguaçu Paulista/SP	Não executa	Executa	Não executa		Não executa	Não executa	Executa	Não executa	Não executa			Não executa	Não executa	
353560	Paraibuna/SP	Não executa	Não executa	Não executa	Não executa	Não executa	Não executa	Não executa	Não executa	Não executa	Não executa	Não executa	Não executa	Não executa	
314730	Paraisópolis/MG	Não executa	Não executa	Não executa		Não executa	Não executa		Não executa	Não executa		Não executa			
353590	Paranapuã/SP		Não executa						Não executa	Não executa					
353610	Pardinho/SP	Não executa	Não executa	Não executa	Não executa	Não executa	Não executa	Não executa	Não executa	Não executa		Não executa	Não executa	Não executa	
353620	Pariquera-Açu/SP	Não executa	Não executa	Não executa		Não executa	Não executa	Não executa	Não executa	Não executa	Não executa	Não executa	Não executa	Não executa	
353625	Parisi/SP	Não executa	Não executa			Não executa	Não executa	Não executa	Não executa	Não executa		Não executa			
314790	Passos/MG		Executa	Não executa		Não executa	Não executa	Não executa	Não executa	Executa	Não executa	Não executa	Não executa	Não executa	
314820	Patrocínio do Muriaé/MG		Não executa												
330385	Paty do Alferes/RJ		Não executa			Não executa	Não executa		Não executa	Não executa	Não executa				
353640	Paulicéia/SP			Não executa		Não executa	Não executa	Não executa	Não executa	Não executa		Não executa			
314840	Paulistas/MG	Não executa	Não executa	Não executa		Não executa	Não executa	Não executa	Não executa	Não executa	Não executa	Não executa			
353660	Paulo de Faria/SP	Não executa	Executa		Não executa	Não executa	Não executa	Executa	Não executa	Não executa	Não executa	Não executa	Não executa	Não executa	
314850	Pavão/MG	Não executa	Não executa	Não executa		Não executa	Não executa	Não executa							
314860	Peçanha/MG		Não executa	Não executa											

TABELA Os01c - INFORMAÇÕES SOBRE OUTROS SERVIÇOS, EXECUTADOS POR OUTROS AGENTES

ANO DE
REFERÊNCIA
2009

Município	Outros serviços executados por outros executores														
	Lavação de vias e praças	Poda de árvores	Limpeza de feiras e mercados	Limpeza de praias	Limpeza de bocas-de-lobo	Pintura de meio fio	Limpeza de lotes vagos	Remoção de animais mortos	Coleta de pneus velhos	Coleta de pilhas e baterias	Coleta de resíduos volumosos	Coleta de lâmpadas fluorescentes	Coleta de resíduos eletrônicos	Outros serviços	
Código Nome/UF															
Região Sudeste	Os023	Os042	Os025	Os026	Os027	Os028	Os029	Os030	Os031	Os032	Os033	Os049	Os052	Os045	
353670 Pederneiras/SP	Não executa	Não executa	Não executa	Não executa	Não executa	Não executa	Não executa	Não executa	Não executa	Não executa	Não executa	Não executa	Não executa		
314875 Pedra Bonita/MG	Não executa	Não executa	Não executa		Não executa	Não executa	Não executa	Não executa	Não executa		Não executa			Não executa	
314910 Pedralva/MG		Executa			Não executa	Não executa		Não executa	Executa		Não executa	Executa	Não executa		
353710 Pedreira/SP															
314930 Pedro Leopoldo/MG	Não executa	Não executa	Não executa	Não executa	Não executa	Não executa	Não executa	Não executa	Não executa	Não executa	Não executa	Não executa	Não executa		
353730 Penápolis/SP	Não executa	Não executa	Não executa	Não executa	Não executa	Não executa	Executa			Não executa					
314950 Pequeri/MG															
353740 Pereira Barreto/SP					Não executa	Não executa	Não executa	Não executa	Não executa	Não executa	Não executa				
353760 Peruíbe/SP	Não executa	Não executa	Não executa	Não executa	Não executa	Não executa	Executa	Executa	Não executa	Não executa			Executa	Executa	
330390 Petrópolis/RJ	Não executa	Não executa	Não executa		Não executa	Não executa		Não executa	Não executa	Não executa	Não executa	Não executa	Não executa		
353770 Piacatu/SP		Não executa							Não executa	Não executa			Não executa		
315015 Piedade de Caratinga/MG	Não executa	Não executa			Não executa	Não executa	Não executa	Não executa			Não executa				
315050 Pimenta/MG		Não executa													
353800 Pindamonhangaba/SP	Não executa	Não executa	Não executa		Não executa	Não executa	Não executa	Não executa	Não executa		Não executa				
330395 Pinheiral/RJ	Não executa	Não executa	Não executa	Não executa	Não executa	Não executa	Não executa	Não executa	Não executa	Não executa	Não executa	Não executa	Não executa	Não executa	
353860 Piracaiá/SP	Não executa	Não executa	Não executa												
315060 Piracema/MG	Não executa	Não executa	Não executa	Não executa	Não executa	Não executa	Não executa	Não executa	Não executa	Não executa	Não executa	Não executa	Não executa	Não executa	
353870 Piracicaba/SP	Não executa	Não executa	Não executa	Não executa	Não executa	Não executa	Não executa	Não executa	Não executa	Não executa	Não executa	Não executa	Não executa		
330400 Pirai/RJ	Não executa	Não executa	Não executa	Não executa	Não executa	Não executa	Não executa	Não executa	Não executa	Não executa	Não executa	Não executa	Não executa		
353880 Piraju/SP	Não executa	Executa	Não executa	Executa	Não executa	Não executa	Executa	Não executa		Executa	Não executa	Não executa	Não executa		
315070 Pirajuba/MG															
353900 Pirangi/SP	Não executa	Não executa	Não executa	Não executa	Não executa	Não executa	Não executa	Não executa	Não executa	Não executa	Não executa	Não executa	Não executa	Não executa	
315120 Pirapora/MG	Não executa	Executa	Não executa	Não executa	Não executa	Não executa	Não executa	Não executa	Executa	Não executa	Executa	Não executa	Executa		
353930 Pirassununga/SP	Não executa	Não executa	Executa		Não executa	Não executa	Não executa	Não executa	Não executa	Executa	Executa	Executa	Executa		
353950 Pitangueiras/SP	Não executa	Executa	Não executa	Não executa	Não executa	Não executa	Não executa	Não executa	Não executa	Executa	Executa	Não executa	Não executa	Executa	
320420 Piúma/ES		Não executa		Não executa	Não executa	Não executa	Não executa	Não executa			Não executa				
315150 Piumhi/MG	Não executa	Não executa	Não executa	Não executa	Não executa	Não executa	Não executa	Não executa	Não executa	Não executa	Não executa	Não executa	Não executa	Não executa	
353970 Platina/SP															
353980 Poá/SP			Não executa												
315180 Poços de Caldas/MG	Não executa	Não executa	Não executa		Não executa	Não executa	Não executa	Não executa	Não executa	Não executa		Não executa	Não executa		
315190 Pocrane/MG	Não executa	Não executa	Não executa	Não executa	Não executa	Não executa	Não executa	Não executa	Não executa	Não executa	Não executa	Não executa	Não executa		
353990 Poloni/SP		Não executa	Não executa		Não executa	Não executa	Não executa	Não executa	Não executa		Não executa				
315200 Pompeu/MG	Não executa	Não executa	Não executa					Não executa	Não executa						
354010 Pongai/SP		Não executa		Não executa	Não executa	Não executa	Não executa	Não executa	Não executa	Não executa	Não executa	Não executa	Não executa		
354020 Pontal/SP	Não executa	Não executa	Não executa		Não executa	Não executa	Não executa	Não executa	Não executa		Não executa				
320425 Ponto Belo/ES	Não executa	Não executa	Não executa		Não executa	Não executa	Não executa	Não executa	Não executa	Não executa		Não executa			
354040 Populina/SP	Não executa	Não executa	Não executa	Não executa	Não executa	Não executa	Não executa	Não executa			Não executa	Não executa	Não executa		
354050 Porangaba/SP	Não executa	Não executa	Não executa		Não executa	Não executa	Não executa	Não executa	Não executa		Não executa	Não executa	Não executa	Não executa	
330410 Porciúncula/RJ		Não executa	Não executa		Não executa	Não executa	Não executa	Não executa	Não executa	Não executa					

TABELA Os01c - INFORMAÇÕES SOBRE OUTROS SERVIÇOS, EXECUTADOS POR OUTROS AGENTES

ANO DE REFERÊNCIA
2009

Município	Outros serviços executados por outros executores														
	Lavação de vias e praças	Poda de árvores	Limpeza de feiras e mercados	Limpeza de praias	Limpeza de bocas-de-lobo	Pintura de meio fio	Limpeza de lotes vagos	Remoção de animais mortos	Coleta de pneus velhos	Coleta de pilhas e baterias	Coleta de resíduos volumosos	Coleta de lâmpadas fluorescentes	Coleta de resíduos eletrônicos	Outros serviços	
Código	Nome/UF														
Região Sudeste		Os023	Os042	Os025	Os026	Os027	Os028	Os029	Os030	Os031	Os032	Os033	Os049	Os052	Os045
315220	Porteirinha/MG	Não executa	Não executa	Não executa	Não executa	Não executa	Não executa	Não executa	Não executa	Não executa	Não executa	Não executa	Não executa	Não executa	Não executa
354060	Porto Feliz/SP	Não executa	Não executa	Não executa	Não executa	Não executa	Não executa	Não executa	Não executa	Não executa	Não executa	Não executa	Não executa	Não executa	Não executa
315250	Pouso Alegre/MG	Não executa	Não executa	Não executa		Não executa	Não executa	Não executa	Não executa	Não executa	Não executa	Não executa	Não executa	Não executa	
354100	Praia Grande/SP	Não executa	Executa	Não executa	Não executa	Não executa	Não executa	Não executa	Não executa	Não executa	Não executa	Não executa	Não executa	Não executa	
354130	Presidente Epitácio/SP	Não executa	Não executa	Não executa	Não executa										
354140	Presidente Prudente/SP														
354150	Presidente Venceslau/SP			Não executa		Não executa		Não executa	Não executa	Não executa		Não executa		Não executa	
354165	Quadra/SP	Não executa				Não executa	Não executa	Não executa	Não executa						
354190	Queluz/SP	Não executa	Não executa	Não executa											
315380	Queluzito/MG	Não executa	Não executa	Não executa	Não executa	Não executa	Não executa	Não executa	Não executa	Não executa	Não executa	Não executa	Não executa	Não executa	Não executa
354200	Quintana/SP	Não executa	Não executa	Não executa	Não executa	Não executa	Não executa	Não executa	Não executa	Não executa	Não executa	Não executa			
354210	Rafard/SP	Não executa	Não executa	Não executa	Não executa	Não executa	Não executa	Não executa	Não executa	Não executa	Não executa	Não executa	Não executa	Não executa	
315400	Raul Soares/MG		Não executa			Não executa	Não executa		Não executa						
354230	Redenção da Serra/SP														
315420	Resende Costa/MG	Não executa	Não executa			Não executa	Não executa	Não executa	Não executa	Não executa		Não executa			
330420	Resende/RJ		Não executa												
315430	Resplendor/MG	Não executa	Não executa	Não executa		Não executa	Não executa	Não executa	Não executa	Não executa	Não executa	Não executa	Não executa		
315440	Ressaquinha/MG														
354280	Ribeira/SP	Não executa	Não executa	Não executa	Não executa	Executa	Não executa	Não executa	Não executa	Não executa	Não executa	Não executa	Não executa	Não executa	Não executa
354290	Ribeirão Bonito/SP	Não executa	Não executa			Não executa	Não executa		Não executa	Não executa		Não executa			
354325	Ribeirão Grande/SP	Não executa	Não executa	Não executa	Não executa	Não executa	Não executa	Não executa	Não executa	Não executa	Não executa	Não executa	Não executa	Não executa	
354330	Ribeirão Pires/SP	Não executa	Não executa	Não executa	Não executa	Não executa	Não executa	Não executa	Não executa	Não executa	Não executa	Não executa	Não executa	Não executa	
354340	Ribeirão Preto/SP	Não executa	Não executa	Não executa	Não executa	Não executa	Não executa	Não executa	Não executa	Não executa	Não executa	Não executa	Não executa	Não executa	Não executa
354370	Rincão/SP	Não executa	Não executa			Não executa	Não executa		Não executa	Não executa					
320435	Rio Bananal/ES	Não executa	Não executa	Não executa	Não executa	Não executa	Não executa	Não executa	Não executa	Não executa	Não executa	Não executa	Não executa	Não executa	
330430	Rio Bonito/RJ	Não executa	Não executa	Não executa	Não executa	Não executa	Não executa	Não executa	Não executa	Não executa	Não executa	Não executa	Não executa	Não executa	
354390	Rio Claro/SP	Não executa	Executa	Não executa	Não executa										
330450	Rio das Flores/RJ	Não executa	Não executa												
330455	Rio de Janeiro/RJ	Não executa	Não executa	Não executa	Não executa	Não executa	Não executa	Não executa	Não executa	Não executa	Não executa	Executa	Executa	Executa	
315510	Rio do Prado/MG														
315500	Rio Doce/MG	Não executa	Não executa	Não executa		Não executa	Não executa	Não executa	Não executa			Não executa			
315530	Rio Manso/MG	Não executa	Não executa	Não executa	Não executa	Não executa	Não executa	Não executa	Não executa	Não executa	Não executa	Não executa	Não executa	Não executa	
320440	Rio Novo do Sul/ES	Não executa	Não executa	Não executa		Não executa	Não executa		Não executa			Não executa			
315580	Rio Pomba/MG	Não executa	Não executa	Não executa	Não executa	Não executa	Não executa	Não executa	Não executa	Não executa	Não executa	Não executa	Não executa	Não executa	Não executa
354420	Riolândia/SP	Não executa	Não executa	Não executa	Não executa										
354350	Riversul/SP	Não executa	Não executa	Não executa											
315630	Rodeiro/MG	Não executa	Não executa	Não executa	Não executa										
315645	Rosário da Limeira/MG	Não executa	Não executa	Não executa	Não executa	Não executa	Não executa	Não executa	Não executa	Não executa	Não executa	Não executa	Não executa	Não executa	Não executa
354430	Roseira/SP	Não executa	Não executa	Não executa		Não executa	Não executa	Não executa	Não executa	Não executa	Não executa	Não executa	Não executa	Não executa	

TABELA Os01c - INFORMAÇÕES SOBRE OUTROS SERVIÇOS, EXECUTADOS POR OUTROS AGENTES

ANO DE
REFERÊNCIA
2009

Município	Outros serviços executados por outros executores														
	Lavação de vias e praças	Poda de árvores	Limpeza de feiras e mercados	Limpeza de praias	Limpeza de bocas-de-lobo	Pintura de meio fio	Limpeza de lotes vagos	Remoção de animais mortos	Coleta de pneus velhos	Coleta de pilhas e baterias	Coleta de resíduos volumosos	Coleta de lâmpadas fluorescentes	Coleta de resíduos eletrônicos	Outros serviços	
Código Nome/UF															
Região Sudeste	Os023	Os042	Os025	Os026	Os027	Os028	Os029	Os030	Os031	Os032	Os033	Os049	Os052	Os045	
315670 Sabará/MG															
354470 Sagres/SP	Executa	Não executa	Não executa	Não executa	Não executa	Não executa	Não executa	Não executa	Não executa	Não executa	Não executa	Não executa	Não executa		
315700 Salinas/MG	Não executa	Não executa	Não executa	Não executa	Não executa	Não executa	Não executa	Não executa	Não executa	Não executa	Não executa	Não executa	Não executa		
315710 Salto da Divisa/MG		Não executa	Não executa		Não executa	Não executa									
354530 Salto de Pirapora/SP	Não executa	Não executa	Não executa		Não executa	Não executa	Não executa	Não executa							
354520 Salto/SP		Não executa	Não executa		Não executa			Não executa	Executa	Não executa		Não executa			
354560 Santa Adélia/SP	Não executa	Não executa	Não executa		Não executa	Não executa	Não executa		Não executa		Não executa				
354580 Santa Bárbara d'Oeste/SP	Não executa	Executa	Não executa		Não executa	Não executa	Não executa	Executa		Não executa	Não executa	Não executa	Executa		
315720 Santa Bárbara/MG	Não executa	Executa	Não executa		Não executa	Não executa	Executa	Não executa	Não executa	Não executa	Não executa	Não executa	Não executa	Não executa	
354600 Santa Branca/SP															
354610 Santa Clara d'Oeste/SP	Não executa	Não executa	Não executa	Não executa	Não executa	Não executa	Não executa	Não executa	Não executa	Não executa					
354620 Santa Cruz da Conceição/SP	Não executa	Não executa				Não executa	Não executa	Não executa							
354630 Santa Cruz das Palmeiras/SP	Não executa	Não executa			Não executa	Não executa	Executa	Não executa	Não executa		Não executa				
315750 Santa Efigênia de Minas/MG	Não executa	Não executa	Não executa		Não executa	Não executa		Não executa	Não executa	Não executa	Não executa	Não executa	Não executa		
354650 Santa Ernestina/SP		Não executa			Não executa	Não executa		Não executa							
354660 Santa Fé do Sul/SP	Não executa	Não executa	Não executa	Não executa	Não executa	Não executa	Executa	Não executa	Não executa	Executa	Não executa	Não executa	Executa	Não executa	
315765 Santa Helena de Minas/MG															
354680 Santa Isabel/SP		Não executa	Não executa			Não executa		Não executa	Não executa		Não executa				
315770 Santa Juliana/MG															
354690 Santa Lúcia/SP	Não executa	Não executa	Não executa	Não executa	Não executa	Não executa	Não executa	Não executa	Não executa	Não executa	Não executa		Não executa	Não executa	
315780 Santa Luzia/MG	Não executa	Não executa	Não executa	Não executa	Não executa	Não executa	Não executa	Não executa	Executa	Não executa	Não executa	Não executa	Não executa		
354700 Santa Maria da Serra/SP	Não executa	Não executa	Não executa	Não executa	Não executa	Não executa	Não executa	Não executa	Não executa	Não executa	Não executa	Não executa	Não executa		
330460 Santa Maria Madalena/RJ	Não executa	Não executa	Não executa	Não executa	Não executa	Não executa	Não executa	Não executa	Não executa	Não executa	Não executa	Não executa	Não executa		
354710 Santa Mercedes/SP		Executa	Não executa		Não executa	Não executa		Não executa	Não executa	Executa	Não executa	Executa	Executa		
315935 Santa Rita de Minas/MG	Não executa	Não executa			Não executa	Não executa	Não executa	Não executa	Não executa			Não executa			
315960 Santa Rita do Sapucaí/MG	Não executa	Não executa	Não executa		Não executa	Não executa	Executa	Não executa	Não executa		Executa		Executa		
354740 Santa Rita d'Oeste/SP	Não executa				Não executa	Não executa	Não executa	Não executa	Não executa	Não executa	Não executa		Não executa		
354720 Santana da Ponte Pensa/SP		Não executa				Não executa		Não executa			Não executa				
354730 Santana de Parnaíba/SP	Não executa	Não executa	Não executa	Não executa	Não executa	Não executa	Executa	Não executa	Não executa	Não executa	Não executa	Não executa	Não executa	Não executa	
315880 Santana do Jacaré/MG		Não executa			Não executa	Não executa		Não executa							
354770 Santo Anastácio/SP	Não executa	Não executa	Não executa	Não executa	Não executa	Não executa	Não executa	Não executa	Não executa	Não executa					
354780 Santo André/SP	Não executa	Não executa	Não executa	Não executa	Não executa	Não executa	Não executa	Não executa	Não executa				Não executa		
354790 Santo Antônio da Alegria/SP		Não executa													
354805 Santo Antônio do Aracanguá/SP	Não executa	Não executa	Não executa	Não executa											
354810 Santo Antônio do Jardim/SP	Não executa	Não executa	Não executa												
354820 Santo Antônio do Pinhal/SP	Não executa	Não executa	Não executa	Não executa	Não executa	Não executa	Não executa	Não executa	Não executa	Não executa	Não executa	Não executa	Não executa	Não executa	
316060 Santo Hipólito/MG															
354840 Santópolis do Aguapeí/SP															
354850 Santos/SP	Não executa	Não executa	Não executa	Não executa	Não executa	Não executa	Não executa	Não executa	Não executa	Executa	Não executa	Não executa	Não executa		

TABELA Os01c - INFORMAÇÕES SOBRE OUTROS SERVIÇOS, EXECUTADOS POR OUTROS AGENTES

ANO DE REFERÊNCIA
2009

Município	Outros serviços executados por outros executores														
	Lavação de vias e praças	Poda de árvores	Limpeza de feiras e mercados	Limpeza de praias	Limpeza de bocas-de-lobo	Pintura de meio fio	Limpeza de lotes vagos	Remoção de animais mortos	Coleta de pneus velhos	Coleta de pilhas e baterias	Coleta de resíduos volumosos	Coleta de lâmpadas fluorescentes	Coleta de resíduos eletrônicos	Outros serviços	
Código	Nome/UF														
Região Sudeste		Os023	Os042	Os025	Os026	Os027	Os028	Os029	Os030	Os031	Os032	Os033	Os049	Os052	Os045
354870	São Bernardo do Campo/SP	Não executa	Não executa	Não executa		Não executa	Não executa			Executa	Executa	Não executa		Não executa	
354880	São Caetano do Sul/SP	Não executa	Não executa	Não executa	Não executa	Não executa	Não executa	Não executa	Não executa	Não executa	Não executa	Não executa	Não executa	Não executa	
354890	São Carlos/SP	Não executa	Executa	Não executa		Não executa	Não executa	Executa	Não executa	Não executa	Executa	Não executa	Não executa	Executa	
316105	São Félix de Minas/MG	Não executa	Não executa	Não executa	Não executa	Não executa	Não executa	Não executa	Não executa	Não executa	Não executa	Não executa	Não executa	Não executa	Não executa
316140	São Francisco do Glória/MG	Não executa	Não executa			Não executa	Não executa	Não executa	Não executa	Não executa	Não executa	Não executa	Não executa	Não executa	
316110	São Francisco/MG	Não executa	Não executa	Não executa		Não executa	Não executa	Não executa	Não executa	Não executa		Não executa			
320470	São Gabriel da Palha/ES														
316160	São Geraldo da Piedade/MG		Não executa												
316165	São Geraldo do Baixo/MG														
316170	São Gonçalo do Abaeté/MG	Não executa	Não executa	Não executa	Não executa	Não executa	Não executa	Não executa	Não executa	Não executa	Não executa	Não executa	Não executa	Não executa	Não executa
316180	São Gonçalo do Pará/MG		Não executa	Não executa			Não executa		Não executa	Não executa		Não executa			
330490	São Gonçalo/RJ	Não executa	Não executa	Não executa	Não executa	Não executa	Não executa	Não executa	Não executa						
316210	São Gotardo/MG	Não executa	Não executa	Não executa	Não executa	Não executa	Não executa	Executa	Executa	Executa	Não executa	Executa	Não executa	Executa	Não executa
354910	São João da Boa Vista/SP	Não executa	Executa	Não executa		Não executa	Não executa	Executa	Não executa	Executa	Não executa	Executa	Não executa		Não executa
316230	São João da Mata/MG	Não executa	Não executa	Não executa	Não executa	Não executa	Não executa	Não executa	Não executa	Não executa	Não executa	Não executa	Não executa	Não executa	
354925	São João de Iracema/SP		Não executa			Não executa	Não executa		Não executa						
330510	São João de Meriti/RJ	Não executa	Não executa	Não executa	Não executa	Não executa	Não executa	Não executa	Não executa	Não executa	Não executa	Não executa	Não executa	Não executa	Não executa
316250	São João del Rei/MG	Não executa	Não executa	Não executa											
316265	São João do Pacuí/MG	Não executa	Não executa	Não executa	Não executa	Não executa	Não executa	Não executa	Não executa	Não executa	Não executa	Não executa	Não executa	Não executa	
316280	São João Evangelista/MG	Não executa	Não executa	Não executa		Não executa	Não executa	Não executa	Não executa						
316292	São Joaquim de Bicas/MG	Não executa	Não executa	Não executa	Não executa		Não executa	Não executa	Não executa	Não executa	Não executa	Não executa	Não executa	Não executa	Não executa
316295	São José da Lapa/MG	Não executa	Não executa	Não executa	Não executa	Não executa	Não executa	Não executa	Não executa	Não executa	Não executa	Não executa	Não executa	Não executa	Não executa
330513	São José de Ubá/RJ		Não executa			Não executa	Não executa		Não executa	Não executa		Não executa			
316330	São José do Divino/MG	Não executa	Não executa	Não executa	Não executa	Não executa	Não executa	Não executa	Não executa	Não executa	Não executa	Não executa	Não executa		Não executa
316340	São José do Goiabal/MG	Não executa	Não executa	Não executa	Não executa	Não executa	Não executa	Não executa	Não executa	Não executa	Não executa	Não executa	Não executa	Não executa	Não executa
316350	São José do Jacuri/MG	Não executa	Não executa	Não executa	Não executa	Não executa	Não executa	Não executa	Não executa	Não executa	Não executa	Não executa	Não executa	Não executa	Não executa
354970	São José do Rio Pardo/SP	Não executa	Não executa	Não executa		Não executa	Não executa	Não executa	Não executa	Não executa		Não executa			
354980	São José do Rio Preto/SP	Não executa		Não executa					Não executa	Não executa					
354990	São José dos Campos/SP	Não executa	Não executa	Não executa		Não executa	Não executa		Não executa			Não executa			
316370	São Lourenço/MG														Não executa
355000	São Luís do Paraitinga/SP	Não executa	Não executa	Não executa		Não executa	Não executa		Não executa						
316380	São Miguel do Anta/MG		Não executa			Não executa	Não executa								
355030	São Paulo/SP	Não executa	Não executa	Não executa		Não executa	Não executa		Não executa			Não executa			
330520	São Pedro da Aldeia/RJ	Não executa	Não executa	Não executa	Não executa	Não executa	Não executa	Não executa	Não executa	Não executa	Não executa	Não executa	Não executa	Não executa	Não executa
316390	São Pedro da União/MG		Não executa			Não executa			Não executa	Não executa		Não executa			
355050	São Pedro do Turvo/SP														
355040	São Pedro/SP	Não executa	Não executa	Não executa		Não executa	Não executa	Não executa							
320495	São Roque do Canaã/ES	Não executa	Não executa			Não executa	Não executa								
355080	São Sebastião da Grama/SP		Não executa			Não executa	Não executa		Não executa						

TABELA Os01c - INFORMAÇÕES SOBRE OUTROS SERVIÇOS, EXECUTADOS POR OUTROS AGENTES

ANO DE REFERÊNCIA
2009

Município	Outros serviços executados por outros executores														
	Lavação de vias e praças	Poda de árvores	Limpeza de feiras e mercados	Limpeza de praias	Limpeza de bocas-de-lobo	Pintura de meio fio	Limpeza de lotes vagos	Remoção de animais mortos	Coleta de pneus velhos	Coleta de pilhas e baterias	Coleta de resíduos volumosos	Coleta de lâmpadas fluorescentes	Coleta de resíduos eletrônicos	Outros serviços	
Código	Nome/UF														
Região Sudeste		Os023	Os042	Os025	Os026	Os027	Os028	Os029	Os030	Os031	Os032	Os033	Os049	Os052	Os045
316450	São Sebastião do Maranhão/MG	Não executa	Não executa	Não executa	Não executa	Não executa	Não executa	Não executa	Não executa	Não executa	Não executa	Não executa	Não executa	Não executa	
316470	São Sebastião do Paraíso/MG		Não executa												
316520	São Thomé das Letras/MG	Não executa	Não executa	Não executa	Não executa	Executa	Não executa	Não executa	Não executa	Não executa	Não executa	Não executa	Não executa	Não executa	
316500	São Tiago/MG														
355100	São Vicente/SP	Não executa	Não executa	Não executa	Não executa	Não executa	Não executa	Não executa	Não executa	Não executa	Não executa	Não executa	Não executa	Não executa	
316540	Sapucaí-Mirim/MG	Executa	Executa	Executa	Não executa	Não executa	Não executa		Executa	Executa	Executa				
316550	Sardoá/MG	Não executa				Não executa	Não executa	Não executa	Não executa	Não executa	Não executa				
316553	Sarzedo/MG	Executa	Não executa			Não executa	Não executa		Não executa	Não executa					
316560	Senador Cortes/MG		Não executa			Não executa	Não executa		Não executa			Não executa			Não executa
316570	Senador Firmino/MG	Não executa	Não executa	Não executa	Não executa	Não executa	Não executa	Não executa	Não executa	Não executa	Não executa	Não executa	Não executa	Não executa	
316600	Senhora de Oliveira/MG	Não executa	Não executa	Não executa	Não executa	Não executa	Não executa	Não executa	Não executa	Não executa	Não executa	Não executa	Não executa	Não executa	
316620	Senhora dos Remédios/MG		Não executa			Não executa	Não executa								
316640	Seritinga/MG		Não executa			Não executa	Não executa		Não executa						
330555	Seropédica/RJ	Não executa	Não executa	Não executa		Não executa	Não executa	Não executa	Não executa	Não executa	Não executa	Não executa	Não executa	Não executa	
320500	Serra/ES	Não executa		Não executa	Não executa		Não executa		Não executa						
355150	Serrana/SP														
316690	Serrania/MG	Não executa	Não executa												
316695	Serranópolis de Minas/MG	Não executa	Não executa	Não executa	Não executa										
316710	Serro/MG	Não executa	Não executa	Não executa			Não executa	Não executa	Não executa		Executa	Não executa	Executa		Executa
355170	Sertãozinho/SP	Não executa	Não executa	Não executa	Não executa	Não executa	Não executa		Não executa	Não executa		Não executa			
355180	Sete Barras/SP	Não executa	Executa	Não executa	Não executa	Não executa	Não executa	Não executa	Não executa	Não executa	Não executa	Não executa	Não executa	Não executa	
316720	Sete Lagoas/MG	Não executa	Executa	Não executa		Não executa	Não executa	Não executa	Não executa	Não executa				Não executa	
330560	Silva Jardim/RJ														
316740	Silvianópolis/MG	Não executa	Não executa	Não executa	Não executa	Não executa	Não executa	Executa	Não executa	Não executa	Não executa	Não executa	Não executa	Não executa	Não executa
316750	Simão Pereira/MG		Não executa			Não executa	Não executa					Não executa			
355210	Socorro/SP	Não executa	Executa	Não executa	Não executa										
316780	Soledade de Minas/MG	Não executa	Não executa	Não executa		Não executa	Não executa	Não executa	Não executa	Não executa	Não executa			Não executa	
355220	Sorocaba/SP	Não executa	Executa		Não executa	Não executa	Não executa	Não executa	Não executa	Não executa	Executa	Não executa	Não executa	Executa	
355240	Sumaré/SP	Não executa	Não executa	Não executa	Não executa	Não executa	Não executa	Executa	Não executa	Executa	Executa	Não executa	Executa	Executa	Não executa
355270	Tabatinga/SP														
355280	Taboão da Serra/SP	Não executa	Não executa	Não executa	Não executa										
355300	Taguai/SP	Não executa	Não executa												
316800	Taiobeiras/MG		Não executa	Não executa			Não executa		Não executa						
355320	Taiúva/SP														
355340	Tanabi/SP	Não executa		Não executa		Não executa	Não executa		Não executa	Não executa	Não executa	Não executa			
316805	Taparuba/MG		Não executa	Não executa	Não executa	Não executa	Não executa	Não executa	Não executa	Não executa	Não executa	Não executa	Não executa	Não executa	Não executa
355350	Tapirai/SP	Não executa	Não executa	Não executa	Não executa										
355370	Taquaritinga/SP		Executa			Não executa	Não executa		Não executa	Não executa	Não executa	Não executa	Não executa	Não executa	
355380	Taquarituba/SP		Executa	Não executa											

TABELA Os01c - INFORMAÇÕES SOBRE OUTROS SERVIÇOS, EXECUTADOS POR OUTROS AGENTES

ANO DE REFERÊNCIA
2009

Município	Outros serviços executados por outros executores														
	Lavação de vias e praças	Poda de árvores	Limpeza de feiras e mercados	Limpeza de praias	Limpeza de bocas-de-lobo	Pintura de meio fio	Limpeza de lotes vagos	Remoção de animais mortos	Coleta de pneus velhos	Coleta de pilhas e baterias	Coleta de resíduos volumosos	Coleta de lâmpadas fluorescentes	Coleta de resíduos eletrônicos	Outros serviços	
Código	Nome/UF														
Região Sudeste		Os023	Os042	Os025	Os026	Os027	Os028	Os029	Os030	Os031	Os032	Os033	Os049	Os052	Os045
355395	Tarumã/SP	Não executa	Não executa	Não executa		Não executa	Não executa	Não executa	Não executa	Não executa	Não executa	Não executa	Não executa	Não executa	
355400	Tatui/SP	Não executa	Não executa	Não executa		Não executa	Não executa	Executa	Não executa	Executa	Não executa	Não executa	Não executa	Não executa	
355410	Taubaté/SP	Não executa	Não executa	Não executa		Não executa	Não executa	Não executa							
316860	Teófilo Otoni/MG														
330580	Teresópolis/RJ														
355440	Terra Roxa/SP	Não executa	Não executa			Não executa	Não executa	Não executa				Não executa			
355450	Tietê/SP		Não executa	Não executa			Não executa		Não executa	Não executa		Não executa			
355460	Timburi/SP	Não executa	Não executa	Não executa	Não executa										
316900	Tocantins/MG	Não executa	Não executa												
355465	Torre de Pedra/SP														
355475	Trabiju/SP														
355480	Tremembé/SP	Não executa	Executa	Não executa	Não executa	Não executa	Não executa	Executa	Não executa	Não executa	Executa	Executa	Executa	Executa	
316930	Três Corações/MG	Não executa	Não executa	Não executa		Não executa	Não executa	Não executa		Não executa	Não executa	Não executa	Não executa	Não executa	
355490	Três Fronteiras/SP		Não executa												
316935	Três Marias/MG	Não executa		Não executa	Não executa		Não executa			Não executa					
316940	Três Pontas/MG	Não executa	Não executa	Não executa		Não executa	Não executa	Não executa	Não executa	Não executa				Não executa	
316950	Tumiritinga/MG	Não executa	Não executa	Não executa	Não executa										
355500	Tupá/SP		Não executa	Não executa		Não executa	Não executa	Não executa	Não executa	Não executa	Não executa	Não executa	Não executa	Não executa	
355520	Turiúba/SP					Não executa	Não executa		Não executa	Não executa					
355530	Turmalina/SP	Não executa	Não executa	Não executa	Não executa	Não executa	Não executa	Não executa	Não executa	Não executa	Não executa	Não executa			
316990	Ubaí/MG						Não executa								Não executa
317000	Ubaí/MG														
317010	Uberaba/MG	Não executa	Não executa	Não executa	Não executa	Não executa	Não executa	Não executa	Não executa	Não executa	Não executa	Não executa	Não executa	Não executa	
317020	Uberlândia/MG	Não executa	Executa	Não executa	Não executa	Não executa	Não executa	Executa	Não executa	Não executa	Executa	Não executa	Executa	Não executa	
355550	Ubirajara/SP	Não executa	Não executa	Não executa	Não executa	Não executa	Não executa	Não executa	Não executa	Não executa	Não executa	Não executa			
317040	Unai/MG														
317043	União de Minas/MG	Não executa				Não executa	Não executa	Não executa	Não executa	Não executa					
355580	Urânia/SP	Não executa	Executa	Não executa	Não executa	Não executa	Não executa	Executa	Não executa	Executa	Executa	Não executa	Não executa		
317047	Uruana de Minas/MG		Não executa					Não executa	Não executa						
355600	Urupês/SP							Não executa	Não executa	Não executa					
355620	Valinhos/SP	Não executa	Não executa	Não executa		Não executa	Não executa	Não executa	Não executa	Não executa	Executa	Não executa	Não executa		
317060	Vargem Bonita/MG														
355640	Vargem Grande do Sul/SP	Não executa	Não executa	Não executa	Não executa	Não executa	Não executa	Não executa	Não executa	Não executa	Não executa	Não executa	Não executa	Não executa	
355645	Vargem Grande Paulista/SP	Não executa	Executa	Não executa											
317070	Varginha/MG	Não executa	Não executa	Não executa	Não executa	Não executa	Não executa	Não executa	Não executa	Não executa	Não executa	Não executa	Executa	Executa	
317075	Varjão de Minas/MG		Não executa												
355650	Várzea Paulista/SP	Não executa	Não executa	Não executa	Não executa	Não executa	Não executa	Não executa	Não executa	Não executa	Não executa	Não executa	Não executa	Não executa	
317090	Varzelândia/MG		Não executa	Não executa											
317100	Vazante/MG	Não executa	Não executa	Não executa		Não executa	Não executa	Não executa	Não executa	Não executa	Não executa	Não executa	Não executa	Não executa	

TABELA Os01c - INFORMAÇÕES SOBRE OUTROS SERVIÇOS, EXECUTADOS POR OUTROS AGENTES

ANO DE REFERÊNCIA
2009

Município	Outros serviços executados por outros executores														
	Lavação de vias e praças	Poda de árvores	Limpeza de feiras e mercados	Limpeza de praias	Limpeza de bocas-de-lobo	Pintura de meio fio	Limpeza de lotes vagos	Remoção de animais mortos	Coleta de pneus velhos	Coleta de pilhas e baterias	Coleta de resíduos volumosos	Coleta de lâmpadas fluorescentes	Coleta de resíduos eletrônicos	Outros serviços	
Código	Nome/UF														
Região Sudeste		Os023	Os042	Os025	Os026	Os027	Os028	Os029	Os030	Os031	Os032	Os033	Os049	Os052	Os045
320506	Venda Nova do Imigrante/ES	Não executa	Não executa												
320517	Vila Valério/ES	Não executa	Não executa				Não executa								Não executa
320520	Vila Velha/ES	Não executa	Não executa	Não executa	Não executa	Não executa	Não executa	Não executa		Não executa		Não executa			
355670	Vinhedo/SP														
355680	Viradouro/SP		Não executa			Não executa	Não executa	Executa	Não executa		Não executa	Não executa	Não executa	Não executa	
317180	Virginópolis/MG	Não executa	Não executa	Não executa			Não executa		Não executa	Não executa	Não executa	Não executa	Não executa	Não executa	
317200	Visconde do Rio Branco/MG	Não executa	Não executa	Não executa		Não executa	Não executa		Não executa						
320530	Vitória/ES	Não executa	Não executa	Não executa	Não executa	Não executa	Não executa	Não executa	Não executa	Não executa	Não executa	Não executa	Não executa	Não executa	Não executa
330630	Volta Redonda/RJ	Não executa	Executa	Não executa	Não executa	Não executa	Não executa	Executa	Não executa	Não executa	Não executa	Não executa	Não executa	Não executa	Não executa
355700	Votorantim/SP														
355710	Votuporanga/SP	Não executa	Executa	Não executa	Não executa	Não executa	Não executa	Não executa	Não executa	Não executa	Não executa	Não executa	Executa	Não executa	

TABELA Ca01
INFORMAÇÕES SOBRE CATADORES

TABELA Ca01 - INFORMAÇÕES SOBRE CATADORES

ANO DE
REFERÊNCIA
2009

Município	Existência de catadores dispersos	Organização			Existência de trabalho social executado pela Prefeitura	
		Existência de organização formal	Quantidade de entidades associativas	Quantidade de associados		
Código Nome/UF			entidades	pessoas		
Região Sudeste	Ca004	Ca005	Ca006	Ca007	Ca008	
310010 Abadia dos Dourados/MG	Sim	Não	0	0	Não	
310030 Abre Campo/MG	Não	Não	0	0	Não	
310040 Acaiaca/MG	Sim	Não	0	0	Não	
350010 Adamantina/SP	Sim	Sim	0	0	Sim	
350020 Adolfo/SP	Sim	Não	0	0	Não	
310070 Água Comprida/MG	Sim	Não	0	0	Não	
320016 Água Doce do Norte/ES	Sim	Não	0	0	Não	
350040 Águas da Prata/SP	Sim	Não	0	0	Não	
350050 Águas de Lindóia/SP	Sim	Não	0	0	Não	
350055 Águas de Santa Bárbara/SP	Não	Não	0	0	Não	
350060 Águas de São Pedro/SP	Sim	Não	0	0		
310120 Aiuruoca/MG	Não		0	0		
350110 Alto Alegre/SP	Não	Sim	0	0	Não	
320035 Alto Rio Novo/ES	Sim	Não	0	0	Não	
350115 Alumínio/SP	Sim	Sim	1	30	Sim	
350120 Álvares Florence/SP	Sim	Sim	1	0		
350160 Americana/SP	Sim	Sim	3	47	Não	
350170 Américo Brasiliense/SP	Sim	Sim	1	20	Sim	
350180 Américo de Campos/SP	Sim	Não	0	0	Não	
350190 Amparo/SP	Sim	Sim	1	0	Não	
310260 Andradas/MG	Sim	Não	0	0	Não	
350220 Angatuba/SP	Não	Sim	1	30	Não	
330010 Angra dos Reis/RJ	Sim	Não	0	0	Não	
350230 Anhembi/SP	Sim	Não	0	0	Sim	
310290 Antônio Carlos/MG	Sim	Não	0	0	Não	
310310 Antônio Prado de Minas/MG	Não	Não	0	0	Não	
350260 Aparecida d'Oeste/SP	Sim	Não	0	0	Não	
350270 Apiaí/SP	Sim		0	0	Não	
350280 Araçatuba/SP	Sim	Sim	1	30	Sim	
320060 Aracruz/ES	Sim	Não	0	0	Não	
310350 Araguari/MG	Sim	Sim	1	38	Sim	
350315 Arapeí/SP	Sim	Não	0	0	Não	
310380 Arapuá/MG	Não	Não	0	0	Não	
350330 Araras/SP	Sim	Não	0	0	Não	
350335 Arco-Iris/SP	Sim	Não	0	0	Sim	
330023 Armação dos Búzios/RJ	Sim	Não	0	0	Não	
350400 Assis/SP	Sim	Sim	1	138	Sim	
350410 Atibaia/SP	Sim	Sim	1	130	Sim	
350430 Avaí/SP	Sim	Não	0	0	Não	

TABELA Ca01 - INFORMAÇÕES SOBRE CATADORES

ANO DE
REFERÊNCIA
2009

Município	Existência de catadores dispersos	Organização			Existência de trabalho social executado pela Prefeitura	
		Existência de organização formal	Quantidade de entidades associativas	Quantidade de associados		
Código Nome/UF			entidades	pessoas		
Região Sudeste	Ca004	Ca005	Ca006	Ca007	Ca008	
350440 Avanhadava/SP	Sim	Não	0	0	Sim	
350460 Bady Bassitt/SP	Não	Não	0	0	Não	
310490 Baependi/MG	Sim	Não	0	0	Não	
320080 Baixo Guandu/ES	Sim	Não	0	0	Não	
350470 Balbinos/SP	Sim	Não	0	0	Sim	
350500 Barão de Antonina/SP	Sim	Não	0	0	Sim	
310550 Barão de Monte Alto/MG	Sim	Não	0	0	Não	
310560 Barbacena/MG	Sim	Não	0	0	Não	
350510 Barbosa/SP	Sim	Não	0	0		
350520 Bariri/SP	Sim	Não	0	0	Não	
350530 Barra Bonita/SP	Sim	Sim	2	18	Sim	
350535 Barra do Chapéu/SP	Sim	Não	0	0	Não	
330030 Barra do Pirai/RJ	Sim	Sim	1	23	Sim	
350540 Barra do Turvo/SP			0	0	Não	
310570 Barra Longa/MG	Sim	Não	0	0	Não	
330040 Barra Mansa/RJ	Sim	Sim	1	69	Sim	
350570 Barueri/SP	Sim	Sim	1	117	Sim	
350580 Bastos/SP	Sim	Não	0	0	Não	
350600 Bauru/SP	Sim	Sim	1	30	Sim	
310600 Bela Vista de Minas/MG	Sim	Sim	1	7	Sim	
310610 Belmiro Braga/MG	Não		0	0		
310620 Belo Horizonte/MG	Sim	Sim	6	364	Sim	
350620 Bento de Abreu/SP	Sim	Não	0	0	Não	
310650 Berilo/MG	Não	Não	0	0	Não	
350630 Bernardino de Campos/SP	Sim	Não	0	0		
310670 Betim/MG	Sim	Sim	1	45	Não	
310690 Bicas/MG	Não	Não	0	0		
350640 Bilac/SP	Sim	Não	0	0	Não	
350650 Birigui/SP	Sim	Não	0	0	Não	
310710 Boa Esperança/MG	Sim	Não	0	0		
350680 Bocaina/SP	Sim	Não	0	0	Não	
350690 Bofete/SP	Sim	Não	0	0	Não	
350700 Boituva/SP	Sim	Sim	1	14	Não	
330060 Bom Jesus do Itabapoana/RJ	Sim	Não	0	0	Não	
310790 Bom Repouso/MG	Sim	Não	0	0		
310810 Bonfim/MG	Sim	Não	0	0	Não	
310825 Bonito de Minas/MG	Não	Não	0	0	Não	
350730 Boracéia/SP	Sim	Não	0	0	Não	
350745 Borebi/SP	Sim	Não	0	0	Não	

TABELA Ca01 - INFORMAÇÕES SOBRE CATADORES

ANO DE
REFERÊNCIA
2009

Município	Existência de catadores dispersos	Organização			Existência de trabalho social executado pela Prefeitura	
		Existência de organização formal	Quantidade de entidades associativas	Quantidade de associados		
Código Nome/UF			entidades	pessoas		
Região Sudeste	Ca004	Ca005	Ca006	Ca007	Ca008	
310840 Botelhos/MG	Sim	Sim	1	0	Não	
350750 Botucatu/SP	Sim	Sim	1	30	Sim	
310860 Brasília de Minas/MG	Sim	Não	0	0	Não	
310890 Brasópolis/MG	Sim	Sim	2	308	Sim	
350775 Brejo Alegre/SP	Sim	Não	0	0	Não	
310920 Buenópolis/MG	Sim	Não	0	0	Não	
350800 Buri/SP	Sim	Sim	0	0	Não	
350810 Buritama/SP	Não		0	0	Não	
310930 Buritis/MG	Não	Não	0	0		
310940 Buritizeiro/MG	Sim	Não	0	0	Sim	
330070 Cabo Frio/RJ	Não		0	0		
310950 Cabo Verde/MG	Sim	Não	0	0	Não	
350840 Cabreúva/SP	Sim	Não	0	0	Não	
350850 Caçapava/SP	Sim	Sim	1	15	Não	
310960 Cachoeira da Prata/MG	Não	Não	0	0	Não	
310970 Cachoeira de Minas/MG	Sim	Sim	1	10	Sim	
350870 Caconde/SP	Não	Não	0	0	Sim	
311000 Caeté/MG	Sim	Sim	1	8	Sim	
311010 Caiana/MG	Sim	Não	0	0	Sim	
350920 Cajamar/SP	Sim	Não	0	0		
350925 Cajati/SP	Sim	Sim	1	21	Sim	
350940 Cajuru/SP	Sim	Não	0	0	Não	
330090 Cambuci/RJ	Sim	Não	0	0	Não	
350950 Campinas/SP	Sim	Não	0	0	Sim	
311140 Campo Florido/MG	Sim	Não	0	0	Não	
350960 Campo Limpo Paulista/SP	Sim	Sim	1	21	Sim	
311150 Campos Altos/MG	Sim	Sim	1	16	Sim	
330100 Campos dos Goytacazes/RJ	Sim	Não	0	0	Sim	
311190 Cana Verde/MG	Não	Não	0	0		
351000 Cândido Mota/SP	Sim	Sim	1	10	Sim	
311205 Cantagalo/MG	Não		0	0	Não	
330110 Cantagalo/RJ	Sim	Não	0	0	Não	
351020 Capão Bonito/SP	Sim	Sim	0	0	Não	
311210 Caparaó/MG	Não		0	0		
351030 Capela do Alto/SP	Sim	Sim	1	6	Não	
311250 Capim Branco/MG	Sim	Não	0	0	Não	
311260 Capinópolis/MG	Não		0	0	Sim	
311265 Capitão Andrade/MG	Sim	Não	0	0	Não	
311270 Capitão Enéas/MG	Sim	Não	0	0	Não	

TABELA Ca01 - INFORMAÇÕES SOBRE CATADORES

ANO DE
REFERÊNCIA
2009

Município	Existência de catadores dispersos	Organização			Existência de trabalho social executado pela Prefeitura	
		Existência de organização formal	Quantidade de entidades associativas	Quantidade de associados		
Código Nome/UF			entidades	pessoas		
Região Sudeste	Ca004	Ca005	Ca006	Ca007	Ca008	
311300 Carai/MG	Sim	Não	0	0	Não	
311350 Carbonita/MG	Sim	Não	0	0	Não	
351070 Cardoso/SP	Sim	Não	0	0	Não	
311370 Carlos Chagas/MG	Não	Sim	1	9	Sim	
311390 Carmo da Cachoeira/MG	Sim	Não	0	0	Não	
311410 Carmo de Minas/MG	Não		0	0		
311440 Carmo do Rio Claro/MG	Sim	Sim	1	13	Não	
311460 Carrancas/MG	Não	Não	0	0	Não	
311470 Carvalhópolis/MG	Sim	Não	0	0	Não	
351080 Casa Branca/SP	Sim	Não	0	0		
351090 Cássia dos Coqueiros/SP	Sim	Não	0	0	Sim	
311510 Cássia/MG	Sim	Sim	1	17	Sim	
320140 Castelo/ES	Não	Sim	0	0	Sim	
351110 Catanduva/SP	Não	Sim	1	0	Não	
311540 Catas Altas da Noruega/MG	Não		0	0		
311535 Catas Altas/MG	Não		0	0		
351120 Catiguá/SP	Sim	Não	0	0	Não	
311547 Catuti/MG	Não	Não	0	0	Não	
351150 Cerquilho/SP	Sim	Sim	1	35	Sim	
351160 Cesário Lange/SP	Sim	Não	0	0	Não	
351170 Charqueada/SP	Sim	Sim	1	20	Sim	
311630 Cipotânea/MG	Não	Não	0	0	Não	
320150 Colatina/ES	Sim	Sim	1	12	Sim	
351200 Colina/SP	Sim	Sim	1	20	Não	
311690 Comendador Gomes/MG	Não	Não	0	0	Não	
330095 Comendador Levy Gasparian/RJ	Sim	Não	0	0	Não	
311520 Conceição da Barra de Minas/MG	Não	Não	0	0	Não	
320160 Conceição da Barra/ES	Sim	Não	0	0	Sim	
311740 Conceição de Ipanema/MG	Não		0	0		
330140 Conceição de Macabu/RJ	Sim	Não	0	0	Não	
311787 Confins/MG	Não	Não	0	0	Não	
311790 Congonhal/MG	Não	Não	0	0	Não	
311800 Congonhas/MG	Sim	Sim	1	37		
311820 Conquista/MG	Sim	Não	0	0	Não	
311830 Conselheiro Lafaiete/MG	Sim	Sim	1	20	Não	
311850 Consolação/MG	Sim	Não	0	0	Não	
311860 Contagem/MG	Sim	Sim	2	54	Sim	
311870 Coqueiral/MG	Sim	Não	0	0	Não	
330150 Cordeiro/RJ	Sim	Não	0	0		

TABELA Ca01 - INFORMAÇÕES SOBRE CATADORES

ANO DE
REFERÊNCIA
2009

Município	Existência de catadores dispersos	Organização			Existência de trabalho social executado pela Prefeitura	
		Existência de organização formal	Quantidade de entidades associativas	Quantidade de associados		
Código Nome/UF			entidades	pessoas		
Região Sudeste	Ca004	Ca005	Ca006	Ca007	Ca008	
311900 Cordislândia/MG	Sim	Não	0	0	Não	
311940 Coronel Fabriciano/MG	Não	Sim	1	13	Sim	
312000 Córrego Novo/MG	Não	Não	0	0	Não	
351270 Corumbatai/SP	Não		0	0	Não	
351290 Cosmorama/SP	Sim	Não	0	0	Não	
312050 Cristina/MG	Sim	Não	0	0	Não	
351330 Cruzália/SP	Sim	Não	0	0	Não	
351340 Cruzeiro/SP	Sim	Não	0	0	Não	
312090 Curvelo/MG	Sim	Sim	1	12	Sim	
312110 Delfim Moreira/MG	Sim	Não	0	0	Não	
351370 Descalvado/SP	Sim	Não	0	0	Sim	
312130 Descoberto/MG	Não	Não	0	0	Não	
312140 Desterro de Entre Rios/MG	Não	Não	0	0	Não	
312150 Desterro do Melo/MG	Sim	Não	0	0	Não	
351380 Diadema/SP	Sim	Sim	0	0	Não	
351385 Dirce Reis/SP	Sim	Não	0	0	Não	
312220 Divinolândia de Minas/MG	Não	Não	0	0	Não	
351390 Divinolândia/SP	Sim	Não	0	0	Não	
312230 Divinópolis/MG	Sim	Sim	1	26	Sim	
312240 Divisa Nova/MG	Sim	Não	0	0	Não	
351410 Dois Córregos/SP	Sim	Sim	1	22	Não	
351420 Dolcinópolis/SP	Sim	Não	0	0	Não	
312250 Dom Cavati/MG	Sim	Não	0	0	Não	
312290 Dona Eusébia/MG	Não		0	0		
312310 Dolores de Guanhaes/MG	Não		0	0	Não	
312340 Doloresópolis/MG	Não	Não	0	0	Não	
351450 Duartina/SP	Sim	Não	0	0	Não	
330170 Duque de Caxias/RJ	Sim	Sim	1	40		
351480 Eldorado/SP	Sim	Sim	1	20	Sim	
351490 Elias Fausto/SP	Sim	Não	0	0	Não	
312360 Elói Mendes/MG	Sim	Sim	1	15	Sim	
351495 Embaúba/SP	Sim	Não	0	0	Não	
351500 Embu/SP	Sim	Sim	2	60	Sim	
351515 Engenheiro Coelho/SP	Sim	Não	0	0	Não	
312385 Entre Folhas/MG	Sim	Não	0	0	Não	
351519 Espírito Santo do Turvo/SP	Sim	Sim	0	0	Sim	
312460 Estrela Dalva/MG	Não	Não	0	0	Não	
351530 Estrela do Norte/SP	Sim	Não	0	0	Não	
351520 Estrela d'Oeste/SP	Sim	Não	0	0	Não	

TABELA Ca01 - INFORMAÇÕES SOBRE CATADORES

ANO DE
REFERÊNCIA
2009

Município	Existência de catadores dispersos	Organização			Existência de trabalho social executado pela Prefeitura
		Existência de organização formal	Quantidade de entidades associativas	Quantidade de associados	
Código Nome/UF			entidades	pessoas	
Região Sudeste	Ca004	Ca005	Ca006	Ca007	Ca008
351560 Fernando Prestes/SP	Não	Não	0	0	
351570 Ferraz de Vasconcelos/SP	Sim	Sim	0	0	Sim
351590 Floreal/SP	Sim	Não	0	0	Não
351600 Flórida Paulista/SP	Sim	Sim	0	0	Não
351610 Florínia/SP	Sim	Não	0	0	Não
312610 Formiga/MG	Sim	Sim	2	30	Sim
312640 Fortuna de Minas/MG	Não		0	0	
351620 Franca/SP	Sim	Sim	1	32	Não
312650 Francisco Badaró/MG	Não		0	0	Não
312675 Franciscópolis/MG	Não	Não	0	0	Não
312695 Frei Lagonegro/MG	Não	Não	0	0	Não
312705 Fronteira dos Vales/MG	Não	Não	0	0	Não
312710 Frutal/MG	Sim	Não	0	0	Não
312733 Gameleiras/MG	Não	Não	0	0	Não
351670 Garça/SP	Não	Sim	0	0	Sim
351680 Gastão Vidigal/SP	Sim	Não	0	0	Não
351690 General Salgado/SP	Sim	Sim	1	26	Não
351700 Getulina/SP	Sim	Não	0	0	Não
312735 Glaucilândia/MG	Não		0	0	
351710 Glicério/SP	Sim	Não	0	0	Não
312737 Goiabeira/MG	Não		0	0	Não
312750 Gonzaga/MG	Sim	Não	0	0	Não
312760 Gouveia/MG	Sim	Não	0	0	Não
320225 Governador Lindenberg/ES	Não	Não	0	0	Não
312770 Governador Valadares/MG	Sim	Sim	1	63	Sim
312780 Grão Mogol/MG	Não		0	0	Não
320230 Guaçu/ES	Sim	Não	0	0	Não
351720 Guaíçara/SP	Sim	Não	0	0	
312800 Guanhães/MG	Sim	Sim	1	15	Não
351750 Guapiçu/SP	Sim	Não	0	0	Não
312840 Guarani/MG	Sim	Não	0	0	Não
351810 Guarantã/SP	Sim	Não	0	0	Não
351830 Guararema/SP	Sim	Não	0	0	Não
351840 Guaratinguetá/SP	Sim	Sim	1	48	Sim
351860 Guariba/SP	Sim	Não	0	0	Não
351870 Guarujá/SP	Sim	Sim	2	0	Sim
351880 Guarulhos/SP	Sim	Sim	1	51	Sim
351885 Guataporá/SP	Sim	Não	0	0	Não
312880 Guidoval/MG	Sim	Não	0	0	Não

TABELA Ca01 - INFORMAÇÕES SOBRE CATADORES

ANO DE
REFERÊNCIA
2009

Município	Existência de catadores dispersos	Organização			Existência de trabalho social executado pela Prefeitura	
		Existência de organização formal	Quantidade de entidades associativas	Quantidade de associados		
Código	Nome/UF		entidades	pessoas		
Região Sudeste		Ca004	Ca005	Ca006	Ca007	Ca008
351890	Guzolândia/SP	Sim	Não	0	0	Não
351900	Herculândia/SP	Sim	Não	0	0	Não
351907	Hortolândia/SP	Sim	Sim	1	30	Não
351910	Iacanga/SP	Não		0	0	
312930	Iapu/MG	Sim	Não	0	0	Não
351925	Iaras/SP	Não		0	0	Não
351940	Ibirá/SP	Sim	Não	0	0	Não
320250	Ibiraçu/ES	Sim	Não	0	0	Não
351950	Ibirarema/SP	Sim	Não	0	0	Não
312980	Ibirité/MG	Sim	Sim	1	15	Sim
313000	Ibituruna/MG	Não	Não	0	0	
313010	Igarapé/MG	Sim	Sim	1	16	Não
330187	Iguaba Grande/RJ	Sim	Não	0	0	Sim
352030	Iguape/SP	Sim	Sim	1	12	Sim
352040	Ilhabela/SP	Não	Sim	1	25	Sim
313050	Illicinea/MG	Sim	Não	0	0	Não
352050	Indaiatuba/SP	Sim	Não	0	0	Sim
313070	Indianópolis/MG	Sim	Não	0	0	Não
313120	Ipanema/MG			0	0	
313130	Ipatinga/MG	Sim	Sim	1	30	Sim
352100	Iperó/SP	Sim	Não	0	0	Não
352110	Ipeúna/SP	Sim	Não	0	0	Não
352140	Iracemápolis/SP	Sim	Não	0	0	Sim
352170	Itaberá/SP	Sim	Sim	1	20	Não
313170	Itabira/MG	Sim	Não	0	0	Não
313180	Itabirinha/MG	Sim	Não	0	0	Não
313190	Itabirito/MG	Não	Sim	1	13	Sim
330190	Itaboraí/RJ	Sim	Sim	1	26	Não
330200	Itaguaí/RJ	Sim	Não	0	0	Não
313220	Itaguara/MG	Sim	Não	0	0	Sim
352180	Itaí/SP	Sim	Não	0	0	Sim
313230	Itaipé/MG	Não	Não	0	0	
352190	Itajobi/SP	Sim	Não	0	0	Sim
313240	Itajubá/MG	Sim	Sim	1	22	Sim
330205	Italva/RJ	Sim	Não	0	0	Não
313290	Itamogi/MG	Não	Não	0	0	Não
313300	Itamonte/MG	Sim	Não	0	0	Não
352210	Itanhaém/SP	Sim	Sim	1	20	Sim
313310	Itanhandu/MG	Sim	Sim	1	21	Não

TABELA Ca01 - INFORMAÇÕES SOBRE CATADORES

ANO DE
REFERÊNCIA
2009

Município	Existência de catadores dispersos	Organização			Existência de trabalho social executado pela Prefeitura	
		Existência de organização formal	Quantidade de entidades associativas	Quantidade de associados		
Código Nome/UF			entidades	pessoas		
Região Sudeste	Ca004	Ca005	Ca006	Ca007	Ca008	
313330 Itaobim/MG	Sim	Não	0	0	Não	
330210 Itaocara/RJ	Sim	Não	0	0	Sim	
352220 Itapecerica da Serra/SP	Sim	Não	0	0	Não	
313350 Itapecerica/MG	Sim	Sim	1	8	Não	
320280 Itapemirim/ES	Sim	Não	0	0	Sim	
352240 Itapeva/SP	Sim	Sim	1	50	Sim	
352250 Itapevi/SP	Sim	Sim	1	20	Não	
352260 Itapira/SP	Sim	Sim	1	32	Não	
352265 Itapirapuã Paulista/SP	Não	Não	0	0	Não	
352290 Itapui/SP	Sim	Não	0	0	Não	
352340 Itatiba/SP	Sim	Não	0	0	Sim	
352350 Itatinga/SP	Não	Não	0	0	Não	
313375 Itaú de Minas/MG	Sim	Não	0	0	Não	
352360 Itirapina/SP	Sim	Sim	1	3	Sim	
352380 Itobi/SP	Sim	Não	0	0	Não	
352390 Itu/SP	Sim	Sim	1	72	Não	
313420 Ituiutaba/MG	Sim	Sim	1	30	Sim	
352400 Itupeva/SP	Sim	Sim	1	24	Sim	
313440 Iturama/MG	Não		0	0		
352420 Jaborandi/SP	Sim	Não	0	0	Não	
352430 Jaboticabal/SP	Sim	Sim	1	22	Sim	
352440 Jacarei/SP	Sim	Sim	1	11	Não	
313470 Jacinto/MG	Não	Não	0	0		
313480 Jacui/MG	Não	Não	0	0	Não	
352470 Jaguariúna/SP	Sim	Sim	1	46	Sim	
352480 Jales/SP	Sim	Sim	1	19	Sim	
352500 Jandira/SP	Sim	Sim	1	20	Sim	
352520 Jarinu/SP	Não	Não	0	0	Não	
352530 Jaú/SP	Sim	Sim	2	14	Sim	
313550 Jequeri/MG	Sim	Não	0	0	Não	
352540 Jeriquara/SP	Sim	Não	0	0	Não	
313610 Joanésia/MG	Não	Não	0	0	Não	
313620 João Monlevade/MG	Sim	Sim	1	29	Sim	
313630 João Pinheiro/MG	Sim	Sim	1	12	Sim	
313640 Joaquim Felício/MG	Sim	Não	0	0	Não	
313655 José Raydan/MG	Não	Não	0	0	Não	
313670 Juiz de Fora/MG	Sim	Sim	1	30	Sim	
352585 Jumirim/SP	Sim	Não	0	0	Não	
352590 Jundiaí/SP	Sim	Não	0	0	Não	

TABELA Ca01 - INFORMAÇÕES SOBRE CATADORES

ANO DE
REFERÊNCIA
2009

Município	Existência de catadores dispersos	Organização			Existência de trabalho social executado pela Prefeitura	
		Existência de organização formal	Quantidade de entidades associativas	Quantidade de associados		
Código Nome/UF			entidades	pessoas		
Região Sudeste	Ca004	Ca005	Ca006	Ca007	Ca008	
352610 Juquiá/SP	Sim	Não	0	0	Não	
313710 Lagamar/MG	Não	Não	0	0	Não	
313720 Lagoa da Prata/MG	Sim	Sim	1	18	Sim	
313760 Lagoa Santa/MG	Sim	Sim	1	18	Sim	
352630 Lagoinha/SP	Não	Não	0	0		
352640 Laranjal Paulista/SP	Sim	Sim	1	0	Não	
313810 Lassance/MG	Sim	Não	0	0	Sim	
352660 Lavrinhas/SP	Não	Não	0	0	Não	
313830 Leandro Ferreira/MG	Não	Não	0	0	Não	
352670 Leme/SP	Sim	Sim	1	21	Sim	
352680 Lençóis Paulista/SP	Sim	Sim	2	65	Sim	
313862 Limeira do Oeste/MG	Sim	Não	0	0	Não	
352690 Limeira/SP	Não	Sim	1	200	Sim	
352700 Lindóia/SP	Sim	Não	0	0	Não	
352710 Lins/SP	Sim	Sim	1	21	Sim	
352725 Lourdes/SP	Sim	Não	0	0	Sim	
352740 Lucélia/SP	Sim	Não	0	0	Não	
352750 Lucianópolis/SP	Sim	Não	0	0	Não	
313868 Luislândia/MG	Sim	Não	0	0	Não	
313870 Luminárias/MG	Sim	Não	0	0	Não	
352800 Macatuba/SP	Sim	Sim	1	18	Sim	
352820 Macedônia/SP	Sim	Não	0	0	Não	
330245 Macuco/RJ	Sim	Não	0	0	Não	
313940 Manhuaçu/MG	Sim	Não	0	0	Não	
320330 Mantenópolis/ES	Não	Não	0	0	Não	
352880 Maracá/SP	Sim	Sim	1	12	Não	
320334 Marechal Floriano/ES	Sim	Não	0	0	Não	
313990 Maria da Fé/MG	Sim	Não	0	0	Não	
314000 Mariana/MG	Sim	Sim	1	20	Sim	
352890 Mariápolis/SP	Sim	Não	0	0	Não	
330270 Maricá/RJ	Não	Não	0	0	Não	
352900 Marília/SP	Sim	Sim	1	30	Não	
314020 Maripá de Minas/MG	Não	Não	0	0	Não	
314050 Martinho Campos/MG	Sim	Não	0	0	Não	
352930 Matão/SP	Sim	Sim	1	10	Sim	
352940 Mauá/SP	Sim	Sim	1	21	Não	
330280 Mendes/RJ	Sim	Não	0	0	Sim	
352960 Meridiano/SP	Sim	Não	0	0	Não	
352965 Mesópolis/SP	Sim	Não	0	0	Sim	

TABELA Ca01 - INFORMAÇÕES SOBRE CATADORES

ANO DE
REFERÊNCIA
2009

Município	Existência de catadores dispersos	Organização			Existência de trabalho social executado pela Prefeitura	
		Existência de organização formal	Quantidade de entidades associativas	Quantidade de associados		
Código Nome/UF			entidades	pessoas		
Região Sudeste	Ca004	Ca005	Ca006	Ca007	Ca008	
330285 Mesquita/RJ	Sim	Sim	3	72	Sim	
352970 Miguelópolis/SP	Sim	Não	0	0	Não	
314190 Minduri/MG	Sim	Não	0	0	Não	
353000 Mira Estrela/SP	Sim	Não	0	0	Sim	
330300 Miracema/RJ	Sim	Sim	1	20	Não	
314210 Miradouro/MG	Não	Não	0	0	Não	
353010 Mirandópolis/SP	Sim	Sim	1	20	Sim	
353030 Mirassol/SP	Sim	Sim	1	14	Sim	
353050 Mococa/SP	Sim	Não	0	0	Não	
353070 Mogi Guaçu/SP	Sim	Sim	1	92	Não	
353060 Moji das Cruzes/SP	Sim	Não	0	0	Não	
353080 Moji Mirim/SP	Sim	Sim	1	15	Não	
353090 Mombuca/SP	Sim	Não	0	0	Sim	
353110 Mongaguá/SP	Sim	Não	0	0	Sim	
314270 Montalvânia/MG	Sim	Não	0	0	Não	
320350 Montanha/ES	Não	Não	0	0	Não	
353120 Monte Alegre do Sul/SP	Sim	Não	0	0	Não	
353160 Monte Castelo/SP	Sim	Não	0	0	Não	
314315 Monte Formoso/MG	Não		0	0	Não	
353180 Monte Mor/SP	Sim	Não	0	0	Não	
314320 Monte Santo de Minas/MG	Sim	Sim	1	30	Sim	
353170 Monteiro Lobato/SP	Sim	Não	0	0	Não	
314350 Morada Nova de Minas/MG	Não	Não	0	0	Não	
353190 Morro Agudo/SP	Sim	Sim	1	24	Sim	
314360 Morro da Garça/MG	Não		0	0		
314370 Morro do Pilar/MG	Não	Não	0	0	Não	
320360 Mucurici/ES	Não	Não	0	0	Não	
314390 Muriaé/MG	Sim	Sim	1	40	Não	
314435 Naque/MG	Sim	Não	0	0		
330310 Natividade/RJ	Sim	Não	0	0	Não	
314450 Nazareno/MG	Não	Não	0	0	Não	
353260 Nhandeara/SP	Sim	Não	0	0	Sim	
330320 Nilópolis/RJ	Sim	Sim	3	29	Sim	
330330 Niterói/RJ	Sim	Sim	2	90	Sim	
314467 Nova Belém/MG	Não		0	0		
353282 Nova Campina/SP	Não	Sim	1	9	Não	
353284 Nova Canaã Paulista/SP	Sim	Não	0	0	Não	
353290 Nova Europa/SP	Sim	Não	0	0	Não	
314480 Nova Lima/MG	Sim	Sim	1	28	Sim	

TABELA Ca01 - INFORMAÇÕES SOBRE CATADORES

ANO DE
REFERÊNCIA
2009

Município	Existência de catadores dispersos	Organização			Existência de trabalho social executado pela Prefeitura	
		Existência de organização formal	Quantidade de entidades associativas	Quantidade de associados		
Código Nome/UF			entidades	pessoas		
Região Sudeste	Ca004	Ca005	Ca006	Ca007	Ca008	
353330 Nova Luzitânia/SP	Sim	Não	0	0	Não	
353340 Nova Odessa/SP	Sim	Sim	1	16	Sim	
320390 Nova Venécia/ES	Sim	Não	0	0	Não	
353325 Novais/SP	Sim	Não	0	0	Não	
314530 Novo Cruzeiro/MG	Não	Não	0	0	Não	
353350 Novo Horizonte/SP	Sim	Sim	1	15	Sim	
353360 Nuporanga/SP	Sim	Não	0	0	Não	
314550 Olímpio Noronha/MG	Sim	Não	0	0	Não	
314570 Oliveira Fortes/MG	Não	Não	0	0	Não	
353400 Onda Verde/SP	Não	Não	0	0	Não	
353420 Orindiúva/SP	Sim	Não	0	0	Não	
314587 Orizânia/MG	Não	Não	0	0	Não	
353430 Orlândia/SP	Sim	Sim	1	30	Não	
353440 Osasco/SP	Sim	Sim	2	70	Não	
353470 Ourinhos/SP	Sim	Sim	1	40	Sim	
314590 Ouro Branco/MG	Sim	Sim	1	20	Sim	
314610 Ouro Preto/MG	Sim	Sim	3	145	Sim	
314655 Pai Pedro/MG	Não	Não	0	0	Não	
314650 Pains/MG	Não	Sim	2	12	Sim	
353510 Palmares Paulista/SP	Sim	Não	0	0	Não	
353520 Palmeira d'Oeste/SP	Sim	Não	0	0	Não	
353530 Palmital/SP	Sim	Sim	1	20	Sim	
314690 Papagaios/MG	Não	Sim	1	20	Sim	
314710 Pará de Minas/MG	Sim	Sim	0	0	Sim	
353550 Paraguaçu Paulista/SP	Sim	Não	0	0		
353560 Paraibuna/SP	Sim	Não	0	0	Não	
314730 Paraisópolis/MG	Sim	Não	0	0	Não	
353590 Paranaíba/SP	Sim	Não	0	0	Não	
353610 Pardinho/SP	Sim	Não	0	0	Sim	
353620 Pariqueira-Açu/SP	Não	Não	0	0	Não	
353625 Parisi/SP	Sim	Não	0	0	Não	
314790 Passos/MG	Sim	Sim	1	16	Não	
314820 Patrocínio do Muriaé/MG	Sim	Não	0	0	Não	
330385 Paty do Alferes/RJ	Sim	Sim	1	32	Não	
353640 Paulicéia/SP	Sim	Não	0	0	Não	
314840 Paulistas/MG	Não	Não	0	0		
353660 Paulo de Faria/SP	Sim	Não	0	0	Não	
314850 Pavão/MG	Sim	Sim	1	17	Não	
314860 Peçanha/MG	Sim	Não	0	0	Não	

TABELA Ca01 - INFORMAÇÕES SOBRE CATADORES

ANO DE
REFERÊNCIA
2009

Município	Existência de catadores dispersos	Organização			Existência de trabalho social executado pela Prefeitura	
		Existência de organização formal	Quantidade de entidades associativas	Quantidade de associados		
Código Nome/UF			entidades	pessoas		
Região Sudeste	Ca004	Ca005	Ca006	Ca007	Ca008	
353670 Pederneiras/SP	Sim	Não	0	0	Sim	
314875 Pedra Bonita/MG	Não		0	0		
314910 Pedralva/MG	Sim	Não	0	0	Não	
353710 Pedreira/SP	Sim	Sim	1	30	Não	
314930 Pedro Leopoldo/MG	Sim	Sim	1	18	Não	
353730 Penápolis/SP	Sim	Sim	1	20	Sim	
314950 Pequeri/MG	Sim	Não	0	0	Não	
353740 Pereira Barreto/SP	Sim	Sim	1	7	Não	
353760 Peruíbe/SP	Sim	Não	0	0	Não	
330390 Petrópolis/RJ	Sim	Sim	3	80	Não	
353770 Piacatu/SP	Não	Não	0	0	Não	
315015 Piedade de Caratinga/MG	Sim	Não	0	0	Não	
315050 Pimenta/MG	Sim	Não	0	0	Não	
353800 Pindamonhangaba/SP	Sim	Sim	2	49	Sim	
330395 Pinheiral/RJ	Não	Não	0	0	Não	
353860 Piracaia/SP	Sim	Não	0	0	Sim	
315060 Piracema/MG	Não	Não	0	0	Não	
353870 Piracicaba/SP	Sim	Sim	1	40	Sim	
330400 Pirai/RJ	Sim	Não	0	0	Não	
353880 Piraju/SP	Sim	Sim	1	21	Não	
315070 Pirajuba/MG	Sim	Não	0	0	Sim	
353900 Pirangi/SP	Sim	Não	0	0	Não	
315120 Pirapora/MG	Sim	Sim	1	32	Sim	
353930 Pirassununga/SP	Sim	Sim	1	25	Não	
353950 Pitangueiras/SP	Sim	Não	0	0	Sim	
320420 Piúma/ES	Sim	Não	0	0	Não	
315150 Piumhi/MG	Sim	Sim	1	0	Não	
353970 Platina/SP	Sim	Não	0	0		
353980 Poá/SP	Sim	Sim	1	0	Não	
315180 Poços de Caldas/MG	Sim	Sim	1	77	Sim	
315190 Pocrane/MG	Sim	Não	0	0	Não	
353990 Poloni/SP	Sim	Sim	1	10	Sim	
315200 Pompeu/MG	Sim	Sim	1	0	Sim	
354010 Pongai/SP	Sim	Não	0	0	Não	
354020 Ponta/SP	Sim	Não	0	0	Não	
320425 Ponto Belo/ES	Sim	Não	0	0	Não	
354040 Populina/SP	Sim	Não	0	0	Não	
354050 Porangaba/SP	Sim	Sim	1	3	Sim	
330410 Porciúncula/RJ	Sim	Sim	1	10	Sim	

TABELA Ca01 - INFORMAÇÕES SOBRE CATADORES

ANO DE
REFERÊNCIA
2009

Município	Existência de catadores dispersos	Organização			Existência de trabalho social executado pela Prefeitura	
		Existência de organização formal	Quantidade de entidades associativas	Quantidade de associados		
Código Nome/UF			entidades	pessoas		
Região Sudeste	Ca004	Ca005	Ca006	Ca007	Ca008	
315220 Porteirinha/MG	Não	Sim	1	11	Não	
354060 Porto Feliz/SP	Sim	Não	0	0	Sim	
315250 Pouso Alegre/MG	Sim	Sim	1	21	Não	
354100 Praia Grande/SP	Sim	Sim	1	30	Sim	
354130 Presidente Epitácio/SP	Sim	Sim	1	43	Não	
354140 Presidente Prudente/SP	Sim	Sim	0	0		
354150 Presidente Venceslau/SP	Sim	Sim	0	0	Sim	
354165 Quadra/SP	Não	Sim	1	15	Sim	
354190 Queluz/SP	Sim	Não	0	0	Sim	
315380 Queluzito/MG	Sim	Não	0	0	Sim	
354200 Quintana/SP	Não	Não	0	0	Não	
354210 Rafard/SP	Sim	Não	0	0	Não	
315400 Raul Soares/MG	Não	Não	0	0	Não	
354230 Redenção da Serra/SP	Sim	Não	0	0	Não	
315420 Resende Costa/MG	Sim	Não	0	0	Sim	
330420 Resende/RJ	Sim	Sim	1	28	Sim	
315430 Resplendor/MG	Não	Sim	1	8	Não	
315440 Ressaquinha/MG	Sim	Não	0	0	Sim	
354280 Ribeira/SP	Sim	Não	0	0	Não	
354290 Ribeirão Bonito/SP	Sim	Não	0	0	Não	
354325 Ribeirão Grande/SP	Sim	Não	0	0	Sim	
354330 Ribeirão Pires/SP	Sim	Sim	1	20	Sim	
354340 Ribeirão Preto/SP	Sim	Não	0	0		
354370 Rincão/SP	Sim	Não	0	0		
320435 Rio Bananal/ES	Sim	Não	0	0	Não	
330430 Rio Bonito/RJ	Sim	Não	0	0		
354390 Rio Claro/SP	Sim	Sim	1	30	Sim	
330450 Rio das Flores/RJ	Sim	Não	0	0	Não	
330455 Rio de Janeiro/RJ	Sim	Sim	22	872	Sim	
315510 Rio do Prado/MG	Não	Não	0	0	Não	
315500 Rio Doce/MG	Não	Não	0	0	Não	
315530 Rio Manso/MG	Não	Não	0	0	Não	
320440 Rio Novo do Sul/ES	Sim	Não	0	0	Não	
315580 Rio Pomba/MG	Sim	Não	0	0	Não	
354420 Riolândia/SP	Sim	Sim	1	8	Não	
354350 Riversul/SP	Sim	Não	0	0	Não	
315630 Rodeiro/MG	Sim	Não	0	0	Não	
315645 Rosário da Limeira/MG	Sim	Não	0	0	Não	
354430 Roseira/SP	Sim	Não	0	0	Não	

TABELA Ca01 - INFORMAÇÕES SOBRE CATADORES

ANO DE
REFERÊNCIA
2009

Município	Existência de catadores dispersos	Organização			Existência de trabalho social executado pela Prefeitura	
		Existência de organização formal	Quantidade de entidades associativas	Quantidade de associados		
Código Nome/UF			entidades	pessoas		
Região Sudeste	Ca004	Ca005	Ca006	Ca007	Ca008	
315670 Sabará/MG	Sim	Não	0	0	Não	
354470 Sagres/SP	Não		0	0		
315700 Salinas/MG	Sim	Não	0	0	Não	
315710 Salto da Divisa/MG	Não	Não	0	0	Não	
354530 Salto de Pirapora/SP	Sim	Sim	0	0	Sim	
354520 Salto/SP	Sim	Sim	1	45	Sim	
354560 Santa Adélia/SP	Sim	Não	0	0		
354580 Santa Bárbara d'Oeste/SP	Sim	Sim	1	20	Sim	
315720 Santa Bárbara/MG	Sim	Sim	1	23	Sim	
354600 Santa Branca/SP	Sim	Não	0	0	Não	
354610 Santa Clara d'Oeste/SP	Sim	Não	0	0	Não	
354620 Santa Cruz da Conceição/SP	Não	Não	0	0	Sim	
354630 Santa Cruz das Palmeiras/SP	Sim	Sim	1	12	Sim	
315750 Santa Efigênia de Minas/MG	Não		0	0		
354650 Santa Ernestina/SP	Sim	Não	0	0	Não	
354660 Santa Fé do Sul/SP			0	0		
315765 Santa Helena de Minas/MG	Não	Não	0	0	Não	
354680 Santa Isabel/SP	Sim	Não	0	0	Não	
315770 Santa Juliana/MG	Sim	Não	0	0	Não	
354690 Santa Lúcia/SP	Sim	Não	0	0	Não	
315780 Santa Luzia/MG	Sim	Sim	1	12	Sim	
354700 Santa Maria da Serra/SP	Sim	Não	0	0	Sim	
330460 Santa Maria Madalena/RJ	Sim	Não	0	0	Não	
354710 Santa Mercedes/SP	Não	Não	0	0	Não	
315935 Santa Rita de Minas/MG	Sim	Não	0	0	Não	
315960 Santa Rita do Sapucaí/MG	Sim	Sim	1	10	Não	
354740 Santa Rita d'Oeste/SP	Sim	Não	0	0	Não	
354720 Santana da Ponte Preta/SP	Sim	Não	0	0	Não	
354730 Santana de Parnaíba/SP	Não	Sim	1	111	Sim	
315880 Santana do Jacaré/MG	Não	Não	0	0	Não	
354770 Santo Anastácio/SP	Sim	Não	0	0	Não	
354780 Santo André/SP	Sim	Não	0	0	Não	
354790 Santo Antônio da Alegria/SP	Não	Não	0	0	Não	
354805 Santo Antônio do Aracanguá/SP	Sim	Não	0	0	Não	
354810 Santo Antônio do Jardim/SP	Sim	Não	0	0	Sim	
354820 Santo Antônio do Pinhal/SP	Sim	Não	0	0	Não	
316060 Santo Hipólito/MG	Não	Não	0	0	Não	
354840 Santópolis do Aguapeí/SP	Sim	Não	0	0	Não	
354850 Santos/SP	Sim	Sim	1	80	Sim	

TABELA Ca01 - INFORMAÇÕES SOBRE CATADORES

ANO DE
REFERÊNCIA
2009

Município	Existência de catadores dispersos	Organização			Existência de trabalho social executado pela Prefeitura	
		Existência de organização formal	Quantidade de entidades associativas	Quantidade de associados		
Código Nome/UF			entidades	pessoas		
Região Sudeste	Ca004	Ca005	Ca006	Ca007	Ca008	
354870 São Bernardo do Campo/SP	Sim	Sim	2	80	Sim	
354880 São Caetano do Sul/SP	Sim	Não	0	0	Não	
354890 São Carlos/SP	Sim	Sim	3	60	Sim	
316105 São Félix de Minas/MG	Não	Não	0	0	Não	
316140 São Francisco do Glória/MG	Sim	Não	0	0	Não	
316110 São Francisco/MG	Sim	Não	0	0	Não	
320470 São Gabriel da Palha/ES	Sim	Não	0	0	Não	
316160 São Geraldo da Piedade/MG	Não	Não	0	0		
316165 São Geraldo do Baixo/MG	Não	Não	0	0	Não	
316170 São Gonçalo do Abaeté/MG	Não	Não	0	0	Não	
316180 São Gonçalo do Pará/MG	Sim	Sim	1	12	Sim	
330490 São Gonçalo/RJ	Sim	Sim	0	0	Sim	
316210 São Gotardo/MG			0	0		
354910 São João da Boa Vista/SP	Sim	Sim	1	25	Não	
316230 São João da Mata/MG	Não		0	0		
354925 São João de Iracema/SP	Não	Não	0	0	Não	
330510 São João de Meriti/RJ	Sim	Sim	1	100	Sim	
316250 São João del Rei/MG	Sim	Sim	1	16	Sim	
316265 São João do Pacuí/MG	Sim	Não	0	0	Não	
316280 São João Evangelista/MG	Não	Sim	1	20	Não	
316292 São Joaquim de Bicas/MG	Sim	Não	0	0	Não	
316295 São José da Lapa/MG	Sim	Não	0	0	Não	
330513 São José de Ubá/RJ	Não	Não	0	0	Não	
316330 São José do Divino/MG	Não	Não	0	0		
316340 São José do Goiabal/MG	Não	Não	0	0	Não	
316350 São José do Jacuri/MG	Não	Não	0	0	Não	
354970 São José do Rio Pardo/SP	Sim	Sim	1	17	Não	
354980 São José do Rio Preto/SP	Sim	Sim	1	65	Sim	
354990 São José dos Campos/SP	Sim	Sim	1	45	Sim	
316370 São Lourenço/MG	Sim	Sim	0	0	Sim	
355000 São Luís do Paraitinga/SP	Sim	Não	0	0	Não	
316380 São Miguel do Anta/MG	Sim	Não	0	0	Não	
355030 São Paulo/SP	Sim	Sim	14	782	Sim	
330520 São Pedro da Aldeia/RJ	Sim	Não	0	0	Não	
316390 São Pedro da União/MG	Sim	Não	0	0	Não	
355050 São Pedro do Turvo/SP	Sim	Não	0	0	Não	
355040 São Pedro/SP	Sim	Não	0	0	Não	
320495 São Roque do Canaã/ES	Não	Não	0	0	Não	
355080 São Sebastião da Gramma/SP	Sim	Não	0	0	Não	

TABELA Ca01 - INFORMAÇÕES SOBRE CATADORES

ANO DE
REFERÊNCIA
2009

Município	Existência de catadores dispersos	Organização			Existência de trabalho social executado pela Prefeitura
		Existência de organização formal	Quantidade de entidades associativas	Quantidade de associados	
Código Nome/UF			entidades	pessoas	
Região Sudeste	Ca004	Ca005	Ca006	Ca007	Ca008
316450 São Sebastião do Maranhão/MG	Sim	Não	0	0	Não
316470 São Sebastião do Paraíso/MG	Sim	Sim	1	20	
316520 São Thomé das Letras/MG	Sim	Não	0	0	
316500 São Tiago/MG	Não	Não	0	0	Não
355100 São Vicente/SP	Sim	Sim	1	120	Sim
316540 Sapucaí-Mirim/MG	Sim	Sim	1	8	Não
316550 Sardoá/MG	Não	Não	0	0	Não
316553 Sarzedo/MG	Sim	Não	0	0	Não
316560 Senador Cortes/MG	Sim	Não	0	0	Não
316570 Senador Firmino/MG	Sim	Não	0	0	Não
316600 Senhora de Oliveira/MG	Não	Não	0	0	
316620 Senhora dos Remédios/MG	Não	Não	0	0	Não
316640 Seritinga/MG	Sim	Não	0	0	Não
330555 Seropédica/RJ	Sim	Sim	0	0	
320500 Serra/ES	Sim	Sim	1	32	Sim
355150 Serrana/SP	Sim	Sim	1	12	Sim
316690 Serrania/MG	Sim	Não	0	0	Não
316695 Serranópolis de Minas/MG	Não		0	0	Não
316710 Serro/MG	Sim	Não	0	0	Não
355170 Sertãozinho/SP	Sim	Sim	1	20	
355180 Sete Barras/SP	Sim	Sim	0	0	
316720 Sete Lagoas/MG	Sim	Sim	1	24	Sim
330560 Silva Jardim/RJ	Não		0	0	Não
316740 Silvianópolis/MG	Não	Não	0	0	Não
316750 Simão Pereira/MG	Não	Não	0	0	Não
355210 Socorro/SP	Sim	Sim	1	40	Não
316780 Soledade de Minas/MG	Sim	Não	0	0	Não
355220 Sorocaba/SP	Sim	Sim	4	136	Sim
355240 Sumaré/SP	Sim	Sim	1	20	Não
355270 Tabatinga/SP	Sim	Não	0	0	Sim
355280 Taboão da Serra/SP	Sim	Sim	1	28	Sim
355300 Taquai/SP	Sim	Não	0	0	Não
316800 Taiobeiras/MG	Sim	Sim	1	4	Sim
355320 Taiúva/SP	Sim	Não	0	0	
355340 Tanabi/SP	Sim	Sim	1	15	Sim
316805 Taparuba/MG	Não	Não	0	0	
355350 Tapirai/SP	Sim	Não	0	0	Não
355370 Taquaritinga/SP	Sim	Não	0	0	Não
355380 Taquarituba/SP	Sim	Sim	1	9	Sim

TABELA Ca01 - INFORMAÇÕES SOBRE CATADORES

ANO DE
REFERÊNCIA
2009

Município	Existência de catadores dispersos	Organização			Existência de trabalho social executado pela Prefeitura	
		Existência de organização formal	Quantidade de entidades associativas	Quantidade de associados		
Código Nome/UF			entidades	pessoas		
Região Sudeste	Ca004	Ca005	Ca006	Ca007	Ca008	
355395 Tarumã/SP	Sim	Não	0	0		
355400 Tatui/SP	Sim	Sim	1	40	Sim	
355410 Taubaté/SP	Sim	Sim	3	80	Sim	
316860 Teófilo Otoni/MG	Sim	Sim	0	0	Sim	
330580 Teresópolis/RJ	Sim	Sim	0	0		
355440 Terra Roxa/SP	Sim	Não	0	0	Não	
355450 Tietê/SP	Sim	Não	0	0	Não	
355460 Timburi/SP	Não		0	0		
316900 Tocantins/MG	Sim	Não	0	0	Não	
355465 Torre de Pedra/SP	Sim	Não	0	0	Sim	
355475 Trabiju/SP	Sim	Não	0	0	Não	
355480 Tremembé/SP	Sim	Não	0	0	Não	
316930 Três Corações/MG	Sim	Sim	1	41	Sim	
355490 Três Fronteiras/SP	Não	Não	0	0	Não	
316935 Três Marias/MG	Sim	Sim	1	12	Sim	
316940 Três Pontas/MG	Sim	Sim	1	0	Sim	
316950 Tumiritinga/MG	Não		0	0		
355500 Tupã/SP	Sim	Sim	1	40	Sim	
355520 Turiúba/SP	Sim	Não	0	0	Não	
355530 Turmalina/SP	Não	Não	0	0	Não	
316990 Uba/MG	Sim	Sim	1	29	Sim	
317000 Ubai/MG	Não	Não	0	0		
317010 Uberaba/MG	Sim	Sim	1	60	Sim	
317020 Uberlândia/MG	Sim	Sim	2	65	Não	
355550 Ubirajara/SP	Não	Não	0	0	Não	
317040 Unai/MG	Sim	Sim	1	16	Sim	
317043 União de Minas/MG	Não	Não	0	0	Não	
355580 Urânia/SP	Sim	Não	0	0		
317047 Uruana de Minas/MG	Não	Não	0	0	Não	
355600 Urupês/SP	Sim	Não	0	0	Não	
355620 Valinhos/SP	Sim	Não	0	0	Não	
317060 Vargem Bonita/MG	Sim	Não	0	0	Não	
355640 Vargem Grande do Sul/SP	Sim	Não	0	0	Não	
355645 Vargem Grande Paulista/SP	Sim	Não	0	0	Sim	
317070 Varginha/MG	Sim	Sim	1	60	Sim	
317075 Varjão de Minas/MG	Não	Não	0	0	Não	
355650 Várzea Paulista/SP	Sim	Sim	1	25	Sim	
317090 Varzelândia/MG	Sim	Não	0	0	Não	
317100 Vazante/MG	Sim	Sim	1	6		

TABELA Ca01 - INFORMAÇÕES SOBRE CATADORES

ANO DE
REFERÊNCIA
2009

Município	Existência de catadores dispersos	Organização			Existência de trabalho social executado pela Prefeitura	
		Existência de organização formal	Quantidade de entidades associativas	Quantidade de associados		
Código Nome/UF			entidades	pessoas		
Região Sudeste	Ca004	Ca005	Ca006	Ca007	Ca008	
320506 Venda Nova do Imigrante/ES	Não	Não	0	0	Não	
320517 Vila Valério/ES	Não	Não	0	0	Não	
320520 Vila Velha/ES	Sim	Sim	1	9	Não	
355670 Vinhedo/SP	Não	Não	0	0	Não	
355680 Viradouro/SP	Sim	Não	0	0	Não	
317180 Virginópolis/MG	Não	Não	0	0	Não	
317200 Visconde do Rio Branco/MG	Sim	Sim	1	14	Sim	
320530 Vitória/ES	Sim	Sim	2	45	Sim	
330630 Volta Redonda/RJ	Sim	Sim	1	120	Sim	
355700 Votorantim/SP	Sim	Sim	1	44	Sim	
355710 Votuporanga/SP	Sim	Sim	1	25	Sim	

TABELA Up01
INFORMAÇÕES SOBRE AS UNIDADES DE PROCESSAMENTO

TABELA Up01 - INFORMAÇÕES SOBRE AS UNIDADES DE PROCESSAMENTO

ANO DE
REFERÊNCIA
2009

Município de localização	Unidades de processamento dos resíduos sólidos situadas no município						
	Nome da unidade	Tipo da unidade segundo o município informante	Município responsável pelo gerenciamento	Operador	Início de operação	Recebe de outros municípios	Unidade em operação no ano de referência
Código Nome/UF							
Região Sudeste	Up001	Up003	Up079	Up004	Up002	Up012	Up051
310010 Abadia dos Dourados/MG	Prefeitura Municipal de Abadia dos Dourados	Aterro sanitário	O próprio	Prefeitura ou SLU	2009	Não	Não
350020 Adolfo/SP	ATERRO SANITARIO MUNICIPAL EM VALAS - ADOLFO	Aterro sanitário	O próprio	Prefeitura ou SLU	2002	Não	Sim
310070 Água Comprida/MG	ATERRO CONTROLADO	Aterro controlado	O próprio	Prefeitura ou SLU	2007	Não	Sim
350050 Águas de Lindóia/SP	Prefeitura Municipal	Aterro sanitário	O próprio	Prefeitura ou SLU	2000		Sim
350110 Alto Alegre/SP	unidade de alto alegre(novo cadastro)	Aterro sanitário	O próprio	Prefeitura ou SLU		Não	Sim
350115 Alumínio/SP	COOPERAL	Unidade de triagem (galpão ou usina)	O próprio	Associação de catadores	2007	Não	Sim
350120 Álvares Florence/SP	Prefeitura Municipal Álvares Florence	Aterro sanitário	O próprio	Prefeitura ou SLU		Não	Não
350160 Americana/SP	Aterro Sanitário do Salto Grande	Aterro controlado	O próprio	Prefeitura ou SLU	2001	Não	Não
350160 Americana/SP	Unidade de Triagem CooperLirios	Unidade de triagem (galpão ou usina)	O próprio	Associação de catadores	2005	Não	Sim
350160 Americana/SP	Unidade de Triagem São Domingos	Unidade de triagem (galpão ou usina)	O próprio	Associação de catadores	2003	Não	Sim
350190 Amparo/SP	Aterro Sanitário Municipal de Amparo	Aterro sanitário	O próprio	Prefeitura ou SLU	1995	Sim	Sim
310260 Andradás/MG	Aterro Sanitário do Município de Andradás	Aterro sanitário	O próprio	Prefeitura ou SLU	2009	Não	Sim
350220 Angatuba/SP	Aterro sanitário de Angatuba	Aterro sanitário	O próprio	Prefeitura ou SLU	2004	Não	Sim
330010 Angra dos Reis/RJ	Ariró	Aterro controlado	O próprio	Empresa privada	2001	Não	Sim
330010 Angra dos Reis/RJ	Vala Específica para RSS		O próprio	Empresa privada	2001	Não	Não
350260 Aparecida d'Oeste/SP	Aterro de Resíduos sólidos	Lixão	O próprio	Prefeitura ou SLU	2003	Sim	Sim
350280 Araçatuba/SP	Aterro de Araçatuba-SP	Unidade de manejo de galhadas e podas	O próprio		2009	Não	Não
350280 Araçatuba/SP	Aterro de Araçatuba-SP	Aterro sanitário	O próprio	Empresa privada	1997		Sim
350280 Araçatuba/SP	prefeitura municipal de araçatuba	Aterro industrial	O próprio	Prefeitura ou SLU	2009	Não	Não
320060 Aracruz/ES	AMBITEC	Aterro sanitário	O próprio	Empresa privada	1999	Sim	Sim
310350 Araguari/MG	Aterro Controlado	Aterro sanitário	O próprio	Prefeitura ou SLU	2001	Não	Sim
310350 Araguari/MG	Incinerador		O próprio	Prefeitura ou SLU	2001		Não
310350 Araguari/MG	Unidade de Triagem		O próprio	Prefeitura ou SLU	2002	Não	Não
310350 Araguari/MG	Vala para RSS		O próprio	Prefeitura ou SLU	2001	Não	Não
310380 Arapuá/MG	Aterro Sanitário Controlado da Prefeitura de Arapu	Aterro controlado	O próprio	Prefeitura ou SLU	2008	Não	Sim
350330 Araras/SP	ATERRO DE RESÍDUOS SÓLIDOS DE ARARAS		O próprio		1992	Não	Não
350335 Arco-Iris/SP	Aterro Sanitário em Valas	Aterro controlado	O próprio	Prefeitura ou SLU	2005	Não	Sim
350400 Assis/SP	Aterro de Resíduos de Construção e Demolição	Aterro de Resíduos da Construção Civil (=inertes	O próprio	Prefeitura ou SLU	2005	Não	Sim
350400 Assis/SP	Aterro Sanitário de Rejeitos	Aterro controlado	O próprio	Prefeitura ou SLU	1988	Não	Sim
350400 Assis/SP	Usina de Reciclagem e Compostagem de Assis	Unidade de triagem (galpão ou usina)	O próprio	Prefeitura ou SLU	1988	Não	Sim
350410 Atibaia/SP	Central de Triagem e Transbordo	Unidade de triagem (galpão ou usina)	O próprio	Prefeitura ou SLU	1997	Não	Sim
310490 Baependi/MG	ATERRO CONTROLADO MUNICIPAL	Aterro controlado	O próprio	Prefeitura ou SLU	2004	Não	Sim
320080 Baixo Guandu/ES	Unidade de Tratamento de Lixo	Aterro controlado	O próprio		1999	Não	Sim
350470 Balbinos/SP	BALBINOS - PREFEITURA MUNICIPAL DE BALBINOS	Aterro sanitário	O próprio	Prefeitura ou SLU	2002	Não	Sim
310560 Barbacena/MG	Aterro Controlado	Aterro controlado	O próprio	Prefeitura ou SLU	2002	Sim	Sim
310560 Barbacena/MG	Unidade Triagem		O próprio		2002		Não
310560 Barbacena/MG	Vala Específica para RSS		O próprio		2005		Não
350510 Barbosa/SP	PREFEITURA MUNICIPAL DE BARBOSA	Aterro controlado	O próprio	Prefeitura ou SLU	2000	Não	Sim
350530 Barra Bonita/SP	Barra Bonita	Aterro sanitário	O próprio	Prefeitura ou SLU	2008	Não	Sim

TABELA Up01 - INFORMAÇÕES SOBRE AS UNIDADES DE PROCESSAMENTO

ANO DE
REFERÊNCIA
2009

Município de localização	Unidades de processamento dos resíduos sólidos situadas no município						
	Nome da unidade	Tipo da unidade segundo o município informante	Município responsável pelo gerenciamento	Operador	Início de operação	Recebe de outros municípios	Unidade em operação no ano de referência
Código Nome/UF							
Região Sudeste	Up001	Up003	Up079	Up004	Up002	Up012	Up051
350535 Barra do Chapéu/SP	Aterro Sanitário - Realce	Aterro sanitário	O próprio	Prefeitura ou SLU		Não	Não
330030 Barra do Pirai/RJ	Cooperativa de Lixo Reciclável de Barra do Pirai	Unidade de triagem (galpão ou usina)	O próprio	Associação de catadores	2005	Não	Sim
330030 Barra do Pirai/RJ	Vazadouro de Lixo Municipal	Aterro controlado	O próprio	Prefeitura ou SLU	1988	Sim	Sim
310570 Barra Longa/MG	Prefeitura Municipal de Barra Longa	Aterro controlado	O próprio	Prefeitura ou SLU	2008	Não	Sim
330040 Barra Mansa/RJ	Barra Mansa	Área de reciclagem de RCD (=un reciclagem ent	O próprio	Associação de catadores	2005	Não	Sim
330040 Barra Mansa/RJ	Lixão	Lixão	O próprio	Prefeitura ou SLU	1988	Não	Sim
350600 Bauru/SP	Aterro Sanitário de Bauru	Vala específica de RSS	O próprio	Prefeitura ou SLU	1993	Sim	Sim
350600 Bauru/SP	Central de Reciclagem	Unidade de triagem (galpão ou usina)	O próprio	Associação de catadores	1993	Não	Sim
350600 Bauru/SP	Erosão para entulhos	Outra	O próprio	Empresa privada	2005	Não	Sim
350600 Bauru/SP	Valas Sépticas	Vala específica de RSS	O próprio	Prefeitura ou SLU	1994	Não	Sim
350600 Bauru/SP	Viviero de Mudanças	Outra	O próprio	Prefeitura ou SLU	2000	Não	Sim
310610 Belmiro Braga/MG	Aterro Controlado	Aterro controlado	O próprio	Prefeitura ou SLU		Não	Sim
310620 Belo Horizonte/MG	ASMARE Galpão Contorno	Unidade de triagem (galpão ou usina)	O próprio	Associação de catadores	1992	Não	Sim
310620 Belo Horizonte/MG	ASMARE Galpão Ituiutaba	Unidade de triagem (galpão ou usina)	O próprio	Associação de catadores	2001	Não	Sim
310620 Belo Horizonte/MG	ASTEMARP Pampulha	Unidade de triagem (galpão ou usina)	O próprio	Associação de catadores	2003	Não	Não
310620 Belo Horizonte/MG	Aterro de Inertes da CTRS BR040	Aterro de Resíduos da Construção Civil (=inertes	O próprio	Prefeitura ou SLU	2005	Não	Sim
310620 Belo Horizonte/MG	Aterro Sanitário CTRS BR 040 - DESATIVADO	Aterro sanitário	O próprio	Prefeitura ou SLU	1975	Não	Não
310620 Belo Horizonte/MG	Célula de Saúde CTRS BR040	Vala específica de RSS	O próprio	Prefeitura ou SLU	2007	Não	Sim
310620 Belo Horizonte/MG	COMARP	Unidade de triagem (galpão ou usina)	O próprio	Associação de catadores	2004	Não	Sim
310620 Belo Horizonte/MG	Compostagem	Unidade de compostagem (pátio ou usina)	O próprio	Prefeitura ou SLU	1996	Não	Sim
310620 Belo Horizonte/MG	COOCAPEL	Unidade de triagem (galpão ou usina)	O próprio	Associação de catadores	2003	Não	Sim
310620 Belo Horizonte/MG	Coopemar Oeste	Unidade de triagem (galpão ou usina)	O próprio	Associação de catadores	2005	Não	Sim
310620 Belo Horizonte/MG	COOPERSOL Venda Nova	Unidade de triagem (galpão ou usina)	O próprio	Associação de catadores	2003	Não	Sim
310620 Belo Horizonte/MG	COOPERSOLI Barreiro	Unidade de triagem (galpão ou usina)	O próprio	Associação de catadores	2003	Não	Sim
310620 Belo Horizonte/MG	Est. Reciclagem Entulho CTRS BR040	Área de reciclagem de RCD (=un reciclagem ent	O próprio	Prefeitura ou SLU	2005	Não	Sim
310620 Belo Horizonte/MG	Estação de Transbordo CTRS BR040	Unidade de transbordo	O próprio	Prefeitura ou SLU	2005	Não	Sim
310620 Belo Horizonte/MG	Estação Estoril	Área de reciclagem de RCD (=un reciclagem ent	O próprio	Prefeitura ou SLU	1996	Não	Sim
310620 Belo Horizonte/MG	Estação Pampulha	Área de reciclagem de RCD (=un reciclagem ent	O próprio	Prefeitura ou SLU	1996	Não	Sim
310670 Betim/MG	ASCAPEL	Unidade de triagem (galpão ou usina)	O próprio	Associação de catadores	2002	Não	Sim
310670 Betim/MG	Aterro de Entulho	Aterro de Resíduos da Construção Civil (=inertes	O próprio	Prefeitura ou SLU	2003	Não	Sim
310670 Betim/MG	Aterro Industrial	Aterro industrial	O próprio	Empresa privada	2003	Sim	Sim
310670 Betim/MG	Aterro Sanitário	Aterro sanitário	O próprio	Prefeitura ou SLU	1996	Sim	Sim
310670 Betim/MG	Autoclave	Unid. tratamento por microondas ou autoclave	O próprio	Empresa privada	2003	Sim	Sim
310670 Betim/MG	Compostagem	Unidade de compostagem (pátio ou usina)	O próprio	Prefeitura ou SLU	1996	Não	Sim
310690 Bicas/MG	Usina de Triagem e Compostagem	Unidade de compostagem (pátio ou usina)	O próprio	Prefeitura ou SLU		Não	Não
350650 Birigui/SP	Aterro Sanitário	Aterro sanitário	O próprio	Prefeitura ou SLU		Não	Sim
310710 Boa Esperança/MG	Lixão	Lixão	O próprio	Prefeitura ou SLU	2003	Não	Sim
350690 Bofete/SP	Aterro sanitário Municipal em valas	Aterro sanitário	O próprio	Prefeitura ou SLU	2001	Não	Sim
350700 Boituva/SP	Aterro Municipal de Valas	Aterro controlado	O próprio	Prefeitura ou SLU	2004	Não	Sim

Entre as unidades que não estiveram em operação encontram-se algumas desativadas definitivamente.

TABELA Up01 - INFORMAÇÕES SOBRE AS UNIDADES DE PROCESSAMENTO

ANO DE
REFERÊNCIA
2009

Município de localização	Unidades de processamento dos resíduos sólidos situadas no município						
	Nome da unidade	Tipo da unidade segundo o município informante	Município responsável pelo gerenciamento	Operador	Início de operação	Recebe de outros municípios	Unidade em operação no ano de referência
Código	Nome/UF						
Região Sudeste	Up001	Up003	Up079	Up004	Up002	Up012	Up051
330060 Bom Jesus do Itabapoana/RJ	Nova Bom Jesus	Unidade de triagem (galpão ou usina)	O próprio			Não	Não
310825 Bonito de Minas/MG	ATERRO CONTROLADO PREFEITURA MUNICIPAL	Aterro controlado	O próprio	Prefeitura ou SLU	2005	Não	Sim
350745 Borebi/SP	Central de Triagem e Disposição Final de RSD	Aterro controlado	O próprio	Prefeitura ou SLU	1997	Não	Sim
310840 Botelhos/MG	Usina de Triagem e Compostagem de Resíduos Sólidos	Aterro controlado	O próprio	Prefeitura ou SLU	2006	Não	Sim
350750 Botucatu/SP	Aterro Sanitário de Botucatu	Aterro sanitário	O próprio	Prefeitura ou SLU	1994	Sim	Sim
310860 Brasília de Minas/MG	Aterro Controlado Municipal	Aterro controlado	O próprio	Prefeitura ou SLU	1991	Não	Sim
310890 Brasópolis/MG	Unidade de recepção Projeto Curupira de oleos ve	Unidade de triagem (galpão ou usina)	O próprio	Outro	2009	Não	Sim
310890 Brasópolis/MG	usina de recepção de RSU de Brazopolis	Aterro controlado	O próprio	Associação de catadores	2009	Não	Sim
310920 Buenópolis/MG	Buenopolis	Aterro controlado	O próprio	Prefeitura ou SLU	2006	Não	Sim
310930 Buritiz/MG	Lixão	Aterro controlado	O próprio	Prefeitura ou SLU	2005	Não	Sim
330070 Cabo Frio/RJ	Dois Arcos Transporte e Tratamento de Resíduos Sól	Unid. tratamento por microondas ou autoclave	O próprio	Empresa privada	2008	Sim	Sim
310950 Cabo Verde/MG	Unidade de Triagem e Compostagem	Aterro controlado	O próprio	Prefeitura ou SLU	2009		Sim
350840 Cabreúva/SP	aterro sanitario municipal	Aterro sanitário	O próprio	Prefeitura ou SLU	1999	Não	Sim
350850 Caçapava/SP	Secretaria de Planejamento e Meio Ambiente	Unidade de transbordo	O próprio	Prefeitura ou SLU		Sim	Não
310960 Cachoeira da Prata/MG	Cprata	Aterro sanitário	O próprio	Prefeitura ou SLU		Não	Sim
310970 Cachoeira de Minas/MG	Aterro Controlado	Aterro controlado	O próprio	Prefeitura ou SLU	2007	Não	Sim
311010 Caiana/MG	Caiana	Aterro sanitário	O próprio	Prefeitura ou SLU	2000	Não	Não
350925 Cajati/SP	Aterro Sanitário Municipal	Aterro sanitário	O próprio	Prefeitura ou SLU	2005	Não	Sim
330090 Cambuci/RJ	Cambuci	Lixão	O próprio	Prefeitura ou SLU	1995	Não	Sim
350950 Campinas/SP	Aterro Sanitário	Aterro sanitário	O próprio	Empresa privada	1992	Não	Sim
350950 Campinas/SP	Barão Geraldo e Brava Gente - Barão	Unidade de triagem (galpão ou usina)	O próprio	Outro	2002	Não	Sim
350950 Campinas/SP	Batistão - Havilã	Unidade de triagem (galpão ou usina)	O próprio	Outro	2003	Não	Sim
350950 Campinas/SP	Casa Azul e Satélite Íris - Antonio da Costa Santo	Unidade de triagem (galpão ou usina)	O próprio	Outro	2001	Não	Sim
350950 Campinas/SP	Cooperativa Aliança	Unidade de triagem (galpão ou usina)	O próprio	Outro	1999	Não	Sim
350950 Campinas/SP	Cooperativa São Bernardo	Unidade de triagem (galpão ou usina)	O próprio	Outro	2002	Não	Sim
350950 Campinas/SP	Divipaz	Unidade de triagem (galpão ou usina)	O próprio	Outro	2003	Não	Sim
350950 Campinas/SP	Dom Bosco	Unidade de triagem (galpão ou usina)	O próprio	Outro	2003	Não	Sim
350950 Campinas/SP	Igreja Nova Aparecida / Proença - Reciclar	Unidade de triagem (galpão ou usina)	O próprio	Outro	1999	Não	Sim
350950 Campinas/SP	Irmã Heleni - Gautien - Santa Genebra	Unidade de triagem (galpão ou usina)	O próprio	Outro	2003	Não	Sim
350950 Campinas/SP	Microondas	Unid. tratamento por microondas ou autoclave	O próprio	Empresa privada	1996	Não	Sim
350950 Campinas/SP	Nova Aparecida - Bom Sucesso	Unidade de triagem (galpão ou usina)	O próprio	Outro	2002	Não	Sim
350950 Campinas/SP	Santo Expedito	Unidade de triagem (galpão ou usina)	O próprio	Outro	2003	Não	Sim
350950 Campinas/SP	Santos Dumont	Unidade de triagem (galpão ou usina)	O próprio	Outro	2003	Não	Sim
350950 Campinas/SP	Unidade Recicladora de Materiais	Área de reciclagem de RCD (=un reciclagem ent	O próprio	Prefeitura ou SLU	2004	Não	Sim
350950 Campinas/SP	Unidos da Vitória - CEASA		O próprio		2003		Não
350950 Campinas/SP	URM - Tatuapé	Unidade de triagem (galpão ou usina)	O próprio	Outro	2004	Não	Sim
311140 Campo Florido/MG	Campo Florido	Aterro controlado	O próprio	Prefeitura ou SLU	2009	Não	Sim
350960 Campo Limpo Paulista/SP	Cooperativa de Trabalho dos coletores de lixo e ma	Unidade de triagem (galpão ou usina)	O próprio	Outro	1999	Não	Sim
311150 Campos Altos/MG	Aterro Sanitário Controlado	Aterro controlado	O próprio	Prefeitura ou SLU		Não	Não

TABELA Up01 - INFORMAÇÕES SOBRE AS UNIDADES DE PROCESSAMENTO

ANO DE
REFERÊNCIA
2009

Município de localização		Unidades de processamento dos resíduos sólidos situadas no município						
		Nome da unidade	Tipo da unidade segundo o município informante	Município responsável pelo gerenciamento	Operador	Início de operação	Recebe de outros municípios	Unidade em operação no ano de referência
Código	Nome/UF							
Região Sudeste		Up001	Up003	Up079	Up004	Up002	Up012	Up051
330100	Campos dos Goytacazes/RJ	Aterro Controlado do Codin	Aterro controlado	O próprio	Empresa privada	2004	Não	Sim
330100	Campos dos Goytacazes/RJ	Usina de Santo Amaro	Unidade de triagem (galpão ou usina)	O próprio	Empresa privada	2003	Não	Sim
351000	Cândido Mota/SP	Prefeitura Municipal	Aterro controlado	O próprio	Prefeitura ou SLU	2000	Não	Sim
311205	Cantagalo/MG	Aterro - Sec. Mun. Obras de Cantagalo	Outra	O próprio	Prefeitura ou SLU	2008	Não	Sim
311205	Cantagalo/MG	Aterro Alto da Cascalheira/Vala RSS	Vala especifica de RSS	O próprio	Prefeitura ou SLU	2008	Não	Sim
330110	Cantagalo/RJ	Aterro Controlado	Aterro controlado	O próprio	Prefeitura ou SLU	2003	Não	Sim
330110	Cantagalo/RJ	Usina de Incineração R. Saúde	Unidade de tratamento por incineração	O próprio	Prefeitura ou SLU	1999	Não	Sim
330110	Cantagalo/RJ	Usina de Reciclagem e Compostagem - compostagem	Unidade de compostagem (pátio ou usina)	O próprio	Prefeitura ou SLU	1999	Não	Sim
330110	Cantagalo/RJ	Usina de Reciclagem e Compostagem - triagem	Unidade de triagem (galpão ou usina)	O próprio	Prefeitura ou SLU	1999	Não	Sim
311210	Caparaó/MG	Aterro Controlado	Aterro controlado	O próprio	Prefeitura ou SLU	2005	Não	Sim
311210	Caparaó/MG	Aterro de Resíduos da Construção Civil	Aterro de Resíduos da Construção Civil (=inertes	O próprio	Prefeitura ou SLU	2005	Não	Sim
311210	Caparaó/MG	Manilha de Incineração	Queima em forno de qualquer tipo	O próprio	Prefeitura ou SLU	2005	Não	Sim
351030	Capela do Alto/SP	Aterro Sanitário Municipal e Usina de Reciclagem	Aterro controlado	O próprio	Prefeitura ou SLU	1995	Não	Sim
311265	Capitão Andrade/MG	Usina de Triagem e Compostagem de Resíduos Sólidos	Outra	O próprio	Prefeitura ou SLU	2005	Não	Sim
311270	Capitão Enéas/MG	Aterro controlado	Aterro controlado	O próprio	Prefeitura ou SLU	2005	Não	Sim
311350	Carbonita/MG	carbonita	Aterro controlado	O próprio	Prefeitura ou SLU	2003	Não	Sim
351070	Cardoso/SP	UNIDADE - ATERRO CONTROLADO	Aterro controlado	O próprio	Prefeitura ou SLU	2006	Não	Sim
351070	Cardoso/SP	UNIDADE - ATERRO DE RESÍDUOS DA CONSTRUÇÃO CIVIL	Aterro de Resíduos da Construção Civil (=inertes	O próprio	Prefeitura ou SLU	2006	Não	Sim
351070	Cardoso/SP	UNIDADE DE MANEJO DE PODAS	Unidade de manejo de galhadas e podas	O próprio	Prefeitura ou SLU	2006	Não	Sim
311370	Carlos Chagas/MG	ASCATA	Unidade de triagem (galpão ou usina)	O próprio	Associação de catadores	2005	Não	Sim
311370	Carlos Chagas/MG	Aterro Controlado	Aterro controlado	O próprio	Prefeitura ou SLU	2002	Não	Sim
311370	Carlos Chagas/MG	Unidade de Triagem	Unidade de triagem (galpão ou usina)	O próprio		2003		Não
311390	Carmo da Cachoeira/MG	USINA DE TRIAGEM E COMPOSTAGEM DE LIXO	Unidade de triagem (galpão ou usina)	O próprio	Prefeitura ou SLU	2002	Não	Sim
311440	Carmo do Rio Claro/MG	Recicarmo	Unidade de triagem (galpão ou usina)	O próprio	Associação de catadores	2004	Não	Sim
320140	Castelo/ES	Lixão de Castelo	Lixão	O próprio	Prefeitura ou SLU	1986	Não	Sim
351110	Catanduva/SP	Aterro CGR - Consfran	Aterro sanitário	O próprio	Empresa privada	2008	Não	Sim
311540	Catas Altas da Noruega/MG	Aterro Controlado	Aterro controlado	O próprio		2005	Não	Não
311540	Catas Altas da Noruega/MG	UTC Lixo	Unidade de triagem (galpão ou usina)	O próprio	Prefeitura ou SLU	2008	Não	Sim
311535	Catas Altas/MG	unidade de triagem e compostagem	Unidade de triagem (galpão ou usina)	O próprio	Prefeitura ou SLU	2003	Não	Sim
351120	Catiguá/SP	Aterro Sanitário em valas	Aterro sanitário	O próprio	Prefeitura ou SLU	2007	Não	Sim
311547	Catuti/MG	Aterro Controlado Barreiro Branco	Aterro controlado	O próprio	Prefeitura ou SLU	2001	Não	Sim
311547	Catuti/MG	Aterro Controlado De Catuti	Aterro controlado	O próprio	Prefeitura ou SLU	2001	Não	Sim
351150	Cerquilho/SP	Aterro Sanitário	Aterro sanitário	O próprio	Prefeitura ou SLU	2003	Não	Sim
351150	Cerquilho/SP	Usina de Triagem	Unidade de triagem (galpão ou usina)	O próprio	Associação de catadores	2003	Não	Sim
311630	Cipotânea/MG	PREFEITURA MUNICIPAL DE CIPOTANEA	Aterro controlado	O próprio	Prefeitura ou SLU	2008	Não	Sim
320150	Colatina/ES	Area de Entulho	Aterro de Resíduos da Construção Civil (=inertes	O próprio		1999	Não	Não
320150	Colatina/ES	Centro de Triagem Coletiva Seletiva	Unidade de triagem (galpão ou usina)	O próprio	Prefeitura ou SLU	1990	Não	Sim
320150	Colatina/ES	CETREU - Aterro Sanitário	Aterro sanitário	O próprio	Prefeitura ou SLU	2000	Não	Sim
320150	Colatina/ES	Incinerador de Resíduos de Serviços de Saúde	Unidade de tratamento por incineração	O próprio	Prefeitura ou SLU	1990	Sim	Sim

Entre as unidades que não estiveram em operação encontram-se algumas desativadas definitivamente.

TABELA Up01 - INFORMAÇÕES SOBRE AS UNIDADES DE PROCESSAMENTO

ANO DE
REFERÊNCIA
2009

Município de localização	Unidades de processamento dos resíduos sólidos situadas no município						
	Nome da unidade	Tipo da unidade segundo o município informante	Município responsável pelo gerenciamento	Operador	Início de operação	Recebe de outros municípios	Unidade em operação no ano de referência
Código Nome/UF							
Região Sudeste	Up001	Up003	Up079	Up004	Up002	Up012	Up051
311520 Conceição da Barra de Minas/MG	Unidade de Triagem e Compostagem de Lixo	Outra	O próprio	Prefeitura ou SLU	1999	Não	Sim
311740 Conceição de Ipanema/MG	Lixão de Conceição de Ipanema	Lixão	O próprio	Prefeitura ou SLU		Não	Sim
311790 Congonhal/MG	Prefeitura Municipal de Congonhal	Aterro controlado	O próprio	Prefeitura ou SLU	2006	Não	Sim
311800 Congonhas/MG	ATERRO SANITARIO DE CONGONHAS	Aterro sanitário	O próprio	Prefeitura ou SLU	2009	Sim	Sim
311830 Conselheiro Lafaiete/MG	Aterro Municipal de Conselheiro Lafaiete	Lixão	O próprio	Prefeitura ou SLU	1997	Não	Sim
311830 Conselheiro Lafaiete/MG	INCECO	Unidade de tratamento por incineração	O próprio	Empresa privada	2005	Sim	Sim
311850 Consolação/MG	PREFEITURA MUNICIPAL DE CONSOLAÇÃO	Aterro sanitário	O próprio	Prefeitura ou SLU	2009	Não	Sim
311860 Contagem/MG	ASMAC - Bairro Kenedy	Unidade de triagem (galpão ou usina)	O próprio	Associação de catadores	2003	Não	Sim
311860 Contagem/MG	ASMAC - Bairro Riacho	Unidade de triagem (galpão ou usina)	O próprio	Associação de catadores	2002	Não	Sim
311860 Contagem/MG	Aterro de Inertes - Bairro São Sebastião	Aterro de Resíduos da Construção Civil (=inertes	O próprio	Prefeitura ou SLU	2007	Não	Sim
311860 Contagem/MG	Aterro Sanitário Perobas	Aterro sanitário	O próprio	Prefeitura ou SLU	1997	Não	Sim
311860 Contagem/MG	ATT - EBENZER	Área de transb e triagem de RCD e volumosos (=	O próprio	Empresa privada	2009	Sim	Sim
311860 Contagem/MG	ATT - GRAMADUS	Área de transb e triagem de RCD e volumosos (=	O próprio	Empresa privada	2009	Sim	Sim
311860 Contagem/MG	TRAMAR	Unidade de triagem (galpão ou usina)	O próprio	Associação de catadores	2005	Não	Sim
311860 Contagem/MG	URPV 1 E - RUA HALLEY	Área de transb e triagem de RCD e volumosos (=	O próprio	Prefeitura ou SLU	2007	Não	Sim
311860 Contagem/MG	URPV 10 E - RUA PERIMETRAL	Área de transb e triagem de RCD e volumosos (=	O próprio	Prefeitura ou SLU	2007	Não	Sim
311860 Contagem/MG	URPV 11 E - RUA REFINARIA DUQUE DE CAXIAS	Área de transb e triagem de RCD e volumosos (=	O próprio	Prefeitura ou SLU	2007	Não	Sim
311860 Contagem/MG	URPV 12 E - AV. JOÃO GOMES CARDOSO	Área de transb e triagem de RCD e volumosos (=	O próprio	Prefeitura ou SLU	2007	Não	Sim
311860 Contagem/MG	URPV 13 E - RUA CARLOS PINHEIRO CHAGAS	Área de transb e triagem de RCD e volumosos (=	O próprio	Prefeitura ou SLU	2007	Não	Sim
311860 Contagem/MG	URPV 14 E - AV. TANCREDO NEVES	Área de transb e triagem de RCD e volumosos (=	O próprio	Prefeitura ou SLU	2007	Não	Sim
311860 Contagem/MG	URPV 15 E - RUA FRANCISCO NORBERTO COSTA	Área de transb e triagem de RCD e volumosos (=	O próprio	Prefeitura ou SLU	2007	Não	Sim
311860 Contagem/MG	URPV 17 E - AV. DILSON DE OLIVEIRA	Área de transb e triagem de RCD e volumosos (=	O próprio	Prefeitura ou SLU	2007	Não	Sim
311860 Contagem/MG	URPV 18 E - AV.2	Área de transb e triagem de RCD e volumosos (=	O próprio	Prefeitura ou SLU	2007	Não	Sim
311860 Contagem/MG	URPV 19 E - RUA GUILHERME CIRIENE	Área de transb e triagem de RCD e volumosos (=	O próprio	Prefeitura ou SLU	2007	Não	Sim
311860 Contagem/MG	URPV 2 E - AV. ARTERIAL	Área de transb e triagem de RCD e volumosos (=	O próprio	Prefeitura ou SLU	2007	Não	Sim
311860 Contagem/MG	URPV 21 E - RUA DAS CANDEIAS	Área de transb e triagem de RCD e volumosos (=	O próprio	Prefeitura ou SLU	2007	Não	Sim
311860 Contagem/MG	URPV 25 E - RUA 1	Área de transb e triagem de RCD e volumosos (=	O próprio	Prefeitura ou SLU	2007	Não	Sim
311860 Contagem/MG	URPV 26 E - RUA P	Área de transb e triagem de RCD e volumosos (=	O próprio	Prefeitura ou SLU	2007	Não	Sim
311860 Contagem/MG	URPV 3 E - AV. CEL. JOVE SOARES	Área de transb e triagem de RCD e volumosos (=	O próprio	Prefeitura ou SLU	2005	Não	Sim
311860 Contagem/MG	URPV 31 E - RUA DR. CASSIANO	Área de transb e triagem de RCD e volumosos (=	O próprio	Prefeitura ou SLU	2009	Não	Sim
311860 Contagem/MG	URPV 32 E - RUA JOSÉ CAVALINI	Área de transb e triagem de RCD e volumosos (=	O próprio	Prefeitura ou SLU	2009	Não	Sim
311860 Contagem/MG	URPV 33 E - RUA SIMONÉSIA	Área de transb e triagem de RCD e volumosos (=	O próprio	Prefeitura ou SLU	2009	Não	Sim
311860 Contagem/MG	URPV 34 E - RUA ARAUCÁRIAS	Área de transb e triagem de RCD e volumosos (=	O próprio	Prefeitura ou SLU	2009	Não	Sim
311860 Contagem/MG	URPV 35 E - VILA BARRAGINHA	Área de transb e triagem de RCD e volumosos (=	O próprio	Prefeitura ou SLU	2009	Não	Sim
311860 Contagem/MG	URPV 4 E - AV. CEL. JOVE SOARES	Área de transb e triagem de RCD e volumosos (=	O próprio				Não
311860 Contagem/MG	URPV 4 E - RUA RIO VOLGA	Área de transb e triagem de RCD e volumosos (=	O próprio	Prefeitura ou SLU	2005	Não	Sim
311860 Contagem/MG	URPV 8 E - VIA EXPRESSA	Área de transb e triagem de RCD e volumosos (=	O próprio	Prefeitura ou SLU	2007	Não	Sim
311860 Contagem/MG	URPV 9 E - RUA PADRE JOSÉ DINIZ	Área de transb e triagem de RCD e volumosos (=	O próprio	Prefeitura ou SLU	2007	Não	Sim
311870 Coqueiral/MG	Aterro Controlado	Aterro controlado	O próprio	Prefeitura ou SLU	2000	Não	Sim

TABELA Up01 - INFORMAÇÕES SOBRE AS UNIDADES DE PROCESSAMENTO

ANO DE
REFERÊNCIA
2009

Município de localização		Unidades de processamento dos resíduos sólidos situadas no município						
		Nome da unidade	Tipo da unidade segundo o município informante	Município responsável pelo gerenciamento	Operador	Início de operação	Recebe de outros municípios	Unidade em operação no ano de referência
Código	Nome/UF							
Região Sudeste		Up001	Up003	Up079	Up004	Up002	Up012	Up051
311900	Cordislândia/MG	Aterro Controlado	Aterro controlado	O próprio	Prefeitura ou SLU	2009	Não	Sim
312000	Córrego Novo/MG	PREFEITURA MUNICIPAL DE CORREGO NOVO	Unidade de triagem (galpão ou usina)	O próprio	Prefeitura ou SLU	2005	Não	Sim
351270	Corumbatai/SP	Central de Triagem da Coleta Seletiva	Unidade de triagem (galpão ou usina)	O próprio	Prefeitura ou SLU	1995	Não	Sim
312050	Cristina/MG	Aterro Controlado de Cristina	Aterro controlado	O próprio	Prefeitura ou SLU	2006	Não	Sim
351330	Cruzália/SP	Cruzália	Aterro sanitário	O próprio	Prefeitura ou SLU	2003	Não	Sim
312090	Curvelo/MG	Prefeitura Municipal de Curvelo	Aterro controlado	O próprio	Prefeitura ou SLU		Não	Sim
351370	Descalvado/SP	descalvado	Aterro controlado	O próprio	Empresa privada		Sim	Sim
312130	Descoberto/MG	UTC	Unidade de triagem (galpão ou usina)	O próprio	Prefeitura ou SLU	2005	Não	Sim
312140	Desterro de Entre Rios/MG	ATERRO CONTROLADO	Aterro controlado	O próprio	Prefeitura ou SLU	2005	Não	Sim
351380	Diadema/SP	Associação Pacto Ambiental (Cooperlimpa)	Unidade de triagem (galpão ou usina)	O próprio	Associação de catadores	2000	Não	Sim
351385	Dirce Reis/SP	Prefeitura Municipal de Dirce Reis	Aterro sanitário	O próprio	Prefeitura ou SLU	1999	Não	Sim
312220	Divinolândia de Minas/MG	ATERRO CONTROLADO	Aterro controlado	O próprio	Prefeitura ou SLU		Não	Sim
351390	Divinolândia/SP	Aterro Sanitário II	Aterro sanitário	O próprio	Prefeitura ou SLU	2000	Não	Sim
312230	Divinópolis/MG	centro municipal de triagem	Unidade de triagem (galpão ou usina)	O próprio				Não
312230	Divinópolis/MG	Deposito a céu aberto	Aterro controlado	O próprio		1981	Não	Sim
351420	Dolcinópolis/SP	prefeitura municipal de Dolcinopolis	Aterro sanitário	O próprio	Prefeitura ou SLU		Não	Sim
312290	Dona Eusébia/MG	Prefeitura Municipal de Dona Euzébia	Aterro controlado	O próprio	Prefeitura ou SLU		Não	Sim
330170	Duque de Caxias/RJ	Área p/ entulho/mat. Cobert - Gramacho	Aterro de Resíduos da Construção Civil (=inertes)	Rio de Janeiro/RJ	Empresa privada	1978	Sim	Sim
330170	Duque de Caxias/RJ	Área para RSS - Gramacho	Vala especifica de RSS	Rio de Janeiro/RJ	Empresa privada	1978	Sim	Sim
330170	Duque de Caxias/RJ	Aterro Gramacho	Aterro sanitário	Rio de Janeiro/RJ	Empresa privada	1978	Sim	Sim
330170	Duque de Caxias/RJ	Aterro Sanitário de Jardim Gramacho		O próprio		1978		Não
351480	Eldorado/SP	Departamento de Meio Ambiente	Aterro controlado	O próprio	Prefeitura ou SLU	2007	Não	Sim
312360	Elói Mendes/MG	Aterro Sanitário de Elói Mendes	Aterro controlado	O próprio	Prefeitura ou SLU	2009	Não	Não
312360	Elói Mendes/MG	Lixão Municipal	Lixão	O próprio	Prefeitura ou SLU	1980	Não	Sim
351495	Embaúba/SP	UNIDADE DE RECICLAGEM E COMPOSTAGEM DE LIXO	Aterro sanitário	O próprio	Prefeitura ou SLU	1999	Não	Sim
351500	Embu/SP	Aterro Sanitário	Aterro controlado	O próprio	Empresa privada	1997	Não	Sim
351515	Engenheiro Coelho/SP	Aterro Sanitário	Aterro sanitário	O próprio	Prefeitura ou SLU	2000	Não	Não
351519	Espírito Santo do Turvo/SP	associação de catadores	Unidade de triagem (galpão ou usina)	O próprio	Associação de catadores	2006	Não	Sim
351519	Espírito Santo do Turvo/SP	prefeitura municipal de espirito santo do turvo	Aterro sanitário	O próprio	Prefeitura ou SLU	2001	Não	Sim
351520	Estrela d'Oeste/SP	ATERRO SANITARIO EM VALAS	Aterro sanitário	O próprio	Prefeitura ou SLU	2004	Não	Sim
351570	Ferraz de Vasconcelos/SP	ferraz de vasconcelos	Unidade de compostagem (pátio ou usina)	O próprio		2005	Não	Não
351590	Floreal/SP	Floreal	Aterro sanitário	O próprio	Prefeitura ou SLU	2002	Não	Sim
351600	Flórida Paulista/SP	Prefeitura Municipalde Flórida Paulista	Aterro sanitário	O próprio	Prefeitura ou SLU		Não	Sim
312610	Formiga/MG	Aterro Sanitário Municipal	Aterro sanitário	O próprio	Prefeitura ou SLU	2009	Não	Sim
312610	Formiga/MG	Usina de Triagem	Unidade de triagem (galpão ou usina)	O próprio	Associação de catadores	2009	Não	Sim
312640	Fortuna de Minas/MG	ATERRO CONTROLADO	Lixão	O próprio	Prefeitura ou SLU	2007	Não	Sim
351620	Franca/SP	Aterro Fazenda Municipal		O próprio		1993		Não
351620	Franca/SP	Aterro Sanitário Ivan Vieira	Aterro sanitário	O próprio	Prefeitura ou SLU	2005	Não	Sim
351620	Franca/SP	Aterro Voçoroca Maritacas		O próprio		1993		Não

Entre as unidades que não estiveram em operação encontram-se algumas desativadas definitivamente.

TABELA Up01 - INFORMAÇÕES SOBRE AS UNIDADES DE PROCESSAMENTO

ANO DE
REFERÊNCIA
2009

Município de localização	Unidades de processamento dos resíduos sólidos situadas no município						
	Nome da unidade	Tipo da unidade segundo o município informante	Município responsável pelo gerenciamento	Operador	Início de operação	Recebe de outros municípios	Unidade em operação no ano de referência
Código	Nome/UF						
Região Sudeste		Up001	Up003	Up079	Up004	Up002	Up012
351620	Franca/SP	Transbordo RSS		O próprio		2002	Não
351620	Franca/SP	Usina de Triagem	Unidade de triagem (galpão ou usina)	O próprio	Associação de catadores	1992	Não
312695	Frei Lagonegro/MG	Usina de Reciclagem de Coluna	Aterro controlado	O próprio	Prefeitura ou SLU	2005	Sim
312705	Fronteira dos Vales/MG	prefeitura		O próprio			Não
312710	Frutal/MG	Aterro Sanitário do Município de Frutal	Aterro sanitário	O próprio	Empresa privada	2009	Não
351670	Garça/SP	Aterro Sanitário	Outra	O próprio	Prefeitura ou SLU	2000	Não
351670	Garça/SP	Unidade de Compostagem	Unidade de compostagem (pátio ou usina)	O próprio	Prefeitura ou SLU	2000	Não
351670	Garça/SP	Unidade de Triagem	Unidade de triagem (galpão ou usina)	O próprio	Prefeitura ou SLU	2000	Não
351670	Garça/SP	Vala Específica para RSS	Vala específica de RSS	O próprio	Prefeitura ou SLU	2000	Não
351680	Gastão Vidigal/SP	Gastão Vidigal	Aterro controlado	O próprio	Prefeitura ou SLU	2005	Não
351690	General Salgado/SP	General Salgados	Aterro controlado	O próprio	Prefeitura ou SLU	2000	Não
312735	Glaucilândia/MG	Aterro Controlado	Aterro controlado	O próprio	Prefeitura ou SLU	2001	Não
312737	Goiabeira/MG	PREFEITURA MUNICIPAL DE GOIABEIRA	Aterro controlado	O próprio	Prefeitura ou SLU		Não
312750	Gonzaga/MG	Usina de Triagem e Compostagem	Unidade de triagem (galpão ou usina)	O próprio	Prefeitura ou SLU	2007	Não
312760	Gouveia/MG	Aterro Controlado - morro da pistola(novo cadastro	Aterro controlado	O próprio	Prefeitura ou SLU		Não
320225	Governador Lindenberg/ES	ATERRO CONTROLADO NA SEDE DO MUNICIPIO	Aterro controlado	O próprio	Prefeitura ou SLU	2001	Não
312770	Governador Valadares/MG	Aterro Controlado	Aterro controlado	O próprio	Empresa privada	2002	Não
312770	Governador Valadares/MG	Vala para RSS		O próprio			Não
312780	Grão Mogol/MG	Aterro Controlado	Aterro controlado	O próprio	Prefeitura ou SLU	2002	Não
312800	Guanhães/MG	Aterro Controlado	Aterro controlado	O próprio	Prefeitura ou SLU	2000	Não
312800	Guanhães/MG	Usina de Triagem e Compostagem de Lixo	Unidade de triagem (galpão ou usina)	O próprio	Associação de catadores	2000	Não
351750	Guapiacu/SP	aterro municipal em valas	Aterro controlado	O próprio	Prefeitura ou SLU	2004	Não
312840	Guarani/MG	Usina de Triagem e Compostagem de Lixo	Unidade de triagem (galpão ou usina)	O próprio	Prefeitura ou SLU	2001	Não
351830	Guararema/SP	Aterro Sanitário	Aterro sanitário	O próprio	Prefeitura ou SLU	2005	Não
351870	Guarujá/SP	Aterro Sanitário Morrinhos	Aterro sanitário	O próprio	Empresa privada	1993	Não
351870	Guarujá/SP	Unidade de Transbordo Marinhos	Unidade de transbordo	O próprio	Prefeitura ou SLU	2005	Não
351880	Guarulhos/SP	Área de Triagem e Transbordo Terra Nova	Área de transb e triagem de RCD e volumosos (=	O próprio	Empresa privada	2009	Sim
351880	Guarulhos/SP	Aterro de Inertes Cumbica - Dry Port	Aterro de Resíduos da Construção Civil (=inertes	O próprio	Empresa privada	2003	Sim
351880	Guarulhos/SP	Aterro de Inertes Terra Nova	Aterro de Resíduos da Construção Civil (=inertes	O próprio	Empresa privada	2005	Sim
351880	Guarulhos/SP	Aterro Sanitário de Guarulhos - Cabuçu	Aterro sanitário	O próprio	Empresa privada	2001	Não
351880	Guarulhos/SP	Bota-fora Lavras	Aterro de Resíduos da Construção Civil (=inertes	O próprio	Empresa privada	1998	Não
351880	Guarulhos/SP	DME-10 / Aterro inertes	Aterro de Resíduos da Construção Civil (=inertes	O próprio	Empresa privada	2003	Não
351880	Guarulhos/SP	DME-10 / Transbordo	Área de transb e triagem de RCD e volumosos (=	O próprio	Prefeitura ou SLU	2003	Não
351880	Guarulhos/SP	Horto Municipal	Unidade de manejo de galhadas e podas	O próprio	Prefeitura ou SLU	2002	Não
351880	Guarulhos/SP	Lixão Quitauna	Aterro controlado	O próprio	Empresa privada	1984	Não
351880	Guarulhos/SP	ONG Recicla Cidadão	Unidade de triagem (galpão ou usina)	O próprio	Empresa privada	2008	Sim
351880	Guarulhos/SP	Reciclagem de Entulhos - Proguaru	Área de reciclagem de RCD (=um reciclagem ent	O próprio	Prefeitura ou SLU	2003	Não
351880	Guarulhos/SP	Unid. de Triagem Materiais Recicláveis Bonsucesso	Unidade de triagem (galpão ou usina)	O próprio	Associação de catadores	2004	Não
351880	Guarulhos/SP	Unidade de Triagem de Materiais Recicláveis Taboão	Unidade de triagem (galpão ou usina)	O próprio	Associação de catadores	1998	Não

TABELA Up01 - INFORMAÇÕES SOBRE AS UNIDADES DE PROCESSAMENTO

ANO DE
REFERÊNCIA
2009

Município de localização	Unidades de processamento dos resíduos sólidos situadas no município						
	Nome da unidade	Tipo da unidade segundo o município informante	Município responsável pelo gerenciamento	Operador	Início de operação	Recebe de outros municípios	Unidade em operação no ano de referência
Código Nome/UF							
Região Sudeste	Up001	Up003	Up079	Up004	Up002	Up012	Up051
351885 Guataparã/SP	ESTRE AMBIENTAL S.A.	Lixão	O próprio	Empresa privada	2007	Sim	Sim
351890 Guzolândia/SP	Prefeitura Municipal de Guzolândia	Aterro sanitário	O próprio	Prefeitura ou SLU		Não	Sim
351907 Hortolândia/SP	HORTOENTULHO	Aterro de Resíduos da Construção Civil (=inertes	O próprio	Empresa privada	2005	Sim	Sim
351910 Iacanga/SP	Aterro Sanitário	Aterro sanitário	O próprio	Prefeitura ou SLU	1998	Não	Sim
351910 Iacanga/SP	Usina de Reciclagem	Unidade de triagem (galpão ou usina)	O próprio	Prefeitura ou SLU	2000	Não	Sim
312930 Iapu/MG	COLETA IAPU	Aterro controlado	O próprio	Prefeitura ou SLU	2009	Não	Sim
351940 Ibirá/SP	ATERRO SANITÁRIO MUNICIPAL	Aterro sanitário	O próprio	Prefeitura ou SLU	2004	Não	Sim
312980 Ibirité/MG	Aterro Controlado do Município	Aterro controlado	O próprio	Prefeitura ou SLU	2004	Sim	Sim
352030 Iguape/SP	Aterro Sanitário	Aterro sanitário	O próprio	Prefeitura ou SLU	2003	Não	Sim
313050 Ilícinea/MG	Usina de Reciclagem	Unidade de triagem (galpão ou usina)	O próprio	Prefeitura ou SLU	1999	Não	Sim
352050 Indaiatuba/SP	Aterro de galhos	Unidade de manejo de galhadas e podas	O próprio	Prefeitura ou SLU	2002	Não	Sim
352050 Indaiatuba/SP	Aterro de Inerte	Aterro de Resíduos da Construção Civil (=inertes	O próprio	Prefeitura ou SLU	2005	Não	Sim
352050 Indaiatuba/SP	Aterro Sanitário	Aterro sanitário	O próprio	Empresa privada	2002	Não	Sim
352050 Indaiatuba/SP	centro de triagem de material reciclável	Unidade de triagem (galpão ou usina)	O próprio	Empresa privada	2009	Não	Sim
313070 Indianópolis/MG	Indianópolis	Aterro controlado	O próprio	Prefeitura ou SLU			Sim
313120 Ipanema/MG	Usina de triagem e Compostagem de Lixo	Unidade de triagem (galpão ou usina)	O próprio	Prefeitura ou SLU	2008	Não	Sim
313130 Ipatinga/MG	Central de Triagem Canaã	Unidade de triagem (galpão ou usina)	O próprio	Associação de catadores	2000	Não	Sim
352100 Iperó/SP	Aterro Iperó	Aterro controlado	O próprio	Prefeitura ou SLU	2005	Não	Sim
352170 Itaberá/SP	Itaberá	Aterro controlado	O próprio	Prefeitura ou SLU	1999	Não	Não
313170 Itabira/MG	Aterro Controlado	Aterro controlado	O próprio	Prefeitura ou SLU	1986	Não	Sim
313170 Itabira/MG	Aterro de Inertes	Aterro de Resíduos da Construção Civil (=inertes	O próprio	Prefeitura ou SLU	1991	Não	Não
313170 Itabira/MG	Aterro de Inertes Nova Vista	Aterro de Resíduos da Construção Civil (=inertes	O próprio	Prefeitura ou SLU	2009	Não	Sim
313170 Itabira/MG	Compostagem Aramis		O próprio		2003	Não	Não
313170 Itabira/MG	Compostagem São João XXIII		O próprio		2002	Não	Não
313170 Itabira/MG	CTMR - Central de Triagem de Materiais Recicláveis	Unidade de triagem (galpão ou usina)	O próprio	Prefeitura ou SLU	1991	Não	Sim
313170 Itabira/MG	Vala para RSS	Vala específica de RSS	O próprio	Prefeitura ou SLU	1986	Não	Sim
313190 Itabirito/MG	Aterro Sanitário	Aterro sanitário	O próprio	Prefeitura ou SLU	2004	Não	Sim
330200 Itaguaí/RJ	Prefeitura municipal de Itaguaí	Aterro controlado	O próprio	Prefeitura ou SLU		Não	Sim
313220 Itaguara/MG	Lixão de Itaguara	Lixão	O próprio	Prefeitura ou SLU	2001	Não	Sim
313230 Itaipé/MG	ATERRO SANITARIO	Aterro sanitário	O próprio	Prefeitura ou SLU	2006	Não	Sim
352190 Itajobi/SP	Prefeitura Municipal de Itajobi	Aterro controlado	O próprio	Prefeitura ou SLU	2000	Não	Sim
313240 Itajubá/MG	Aterro Controlado do Município de Itajubá	Aterro controlado	O próprio	Empresa privada	2005	Sim	Sim
313290 Itamogi/MG	USINA DE TRIAGEM E COMPOSTAGEM DOS RESÍDUOS SÓLIDO	Unidade de triagem (galpão ou usina)	O próprio	Prefeitura ou SLU	2007	Não	Sim
313300 Itamonte/MG	Depósito de Lixo	Lixão	O próprio	Prefeitura ou SLU	1974	Não	Sim
352210 Itanhaém/SP	Parque Vergara	Lixão	O próprio	Prefeitura ou SLU	1980	Não	Não
313310 Itanhandu/MG	USINA DE COMPOSTAGEM E RECICLAGEM - UCR	Aterro controlado	O próprio	Prefeitura ou SLU	2001	Não	Sim
313330 Itaobim/MG	Aterro Sanitário Controlado d Itaobim	Aterro controlado	O próprio	Prefeitura ou SLU	2006	Não	Sim
330210 Itaocara/RJ	Lixão	Lixão	O próprio	Prefeitura ou SLU		Sim	Sim
352220 Itapeçerica da Serra/SP	Aterro Sanitário	Aterro sanitário	O próprio	Prefeitura ou SLU	1997	Não	Não

Entre as unidades que não estiveram em operação encontram-se algumas desativadas definitivamente.

TABELA Up01 - INFORMAÇÕES SOBRE AS UNIDADES DE PROCESSAMENTO

ANO DE
REFERÊNCIA
2009

Município de localização	Unidades de processamento dos resíduos sólidos situadas no município						
	Nome da unidade	Tipo da unidade segundo o município informante	Município responsável pelo gerenciamento	Operador	Início de operação	Recebe de outros municípios	Unidade em operação no ano de referência
Código Nome/UF							
Região Sudeste	Up001	Up003	Up079	Up004	Up002	Up012	Up051
352220 Itapecerica da Serra/SP	Centro de triagem	Unidade de triagem (galpão ou usina)	O próprio	Associação de catadores	2007	Não	Sim
313350 Itapecerica/MG	ITAPECERICA	Aterro controlado	O próprio	Prefeitura ou SLU	1998	Não	Sim
352240 Itapeva/SP	UPRS PILAO DAGUA	Aterro controlado	O próprio	Prefeitura ou SLU	1986	Não	Sim
352250 Itapevi/SP	ESTRE - EMPRESA DE SANEAMENTO E TRATAMENTO DE RESÍ	Aterro sanitário	O próprio	Empresa privada	2003	Sim	Sim
352260 Itapira/SP	ASCORSI	Unidade de triagem (galpão ou usina)	O próprio	Associação de catadores	2006	Não	Sim
352260 Itapira/SP	Aterro Sanitário de Itapira	Aterro sanitário	O próprio	Prefeitura ou SLU	1998	Não	Sim
352340 Itatiba/SP	Aterro Sanitário Municipal de Itatiba	Aterro controlado	O próprio	Prefeitura ou SLU		Não	Sim
352350 Itatinga/SP	Aterro Sanitário Municipal	Aterro controlado	O próprio	Prefeitura ou SLU	1997	Não	Sim
313375 Itaú de Minas/MG	Pátio de Compostagem	Unidade de compostagem (pátio ou usina)	O próprio	Prefeitura ou SLU	1998	Não	Sim
313375 Itaú de Minas/MG	USINA DE TRIAGEM E COMPOSTAGEM	Unidade de triagem (galpão ou usina)	O próprio	Prefeitura ou SLU	1998	Não	Sim
352390 Itu/SP	Aterro de Inertes	Aterro de Resíduos da Construção Civil (=inertes	O próprio	Prefeitura ou SLU	2001	Não	Sim
352390 Itu/SP	Aterro Sanitário de Itu	Aterro sanitário	O próprio	Empresa privada	1984	Não	Sim
313420 Ituiutaba/MG	Aterro Sanitário	Aterro sanitário	O próprio	Empresa privada	2005	Não	Sim
313420 Ituiutaba/MG	Central da Coleta Seletiva	Outra	O próprio		2002		Sim
313420 Ituiutaba/MG	Central Trat. e Destino Final de Resíduos Sólidos	Outra	O próprio		2005	Não	Não
313420 Ituiutaba/MG	Lixão	Outra	O próprio		1990	Não	Não
313420 Ituiutaba/MG	Vala para RSS	Vala específica de RSS	O próprio		2004	Não	Não
352420 Jaborandi/SP	ATERRO SANITÁRIO MUNICIPAL DE JABORANDI	Aterro sanitário	O próprio	Prefeitura ou SLU	2004	Não	Sim
352420 Jaborandi/SP	Und. de manejo galhadas e podas de Jaborandi	Unidade de manejo de galhadas e podas	O próprio	Prefeitura ou SLU	2004	Não	Sim
352420 Jaborandi/SP	Und. de Transbordo de Jaborandi	Área de transb e triagem de RCD e volumosos (=	O próprio	Prefeitura ou SLU	2004	Não	Sim
352430 Jaboticabal/SP	Aterro Sanitário de Jaboticabal	Aterro sanitário	O próprio	Outro	2002	Não	Sim
352430 Jaboticabal/SP	Central de Reciclagem de Rsiduos Contrução civil	Área de reciclagem de RCD (=um reciclagem ent	O próprio	Outro		Não	Não
352440 Jacarei/SP	Aterro sanitário	Aterro sanitário	O próprio	Empresa privada	1984	Não	Sim
352440 Jacarei/SP	ATT Amb. Tec. e Tratamento Ltda.	Unid. tratamento por microondas ou autoclave	O próprio	Empresa privada	2001	Não	Sim
352440 Jacarei/SP	Usina de Reciclagem	Unidade de triagem (galpão ou usina)	O próprio	Associação de catadores		Não	Sim
313480 Jacui/MG	UTCLD	Unidade de triagem (galpão ou usina)	O próprio	Prefeitura ou SLU	1999	Não	Sim
352480 Jales/SP	Aterro Sanitário	Aterro sanitário	O próprio	Prefeitura ou SLU	2007	Não	Sim
352500 Jandira/SP	Estre Ambiental S/A.	Aterro sanitário	O próprio	Empresa privada	2001	Sim	Sim
352530 Jaú/SP	Prefeitura Municipal de Jahu - Secretaria de Meio	Aterro controlado	O próprio	Empresa privada	1997	Não	Sim
352540 Jeriquara/SP	aterro sanitário	aterro sanitário	O próprio	Prefeitura ou SLU	2002	Não	Sim
313620 João Monlevade/MG	Associação Trabalhadores de Limpeza e Materiais Re	Unidade de triagem (galpão ou usina)	O próprio	Associação de catadores	2005	Não	Sim
313620 João Monlevade/MG	Consortio Publico de Gestão de Resíduos Sólidos	Aterro sanitário	O próprio	Consortio intermunicipal	2007	Sim	Sim
313620 João Monlevade/MG	Lixão do Andrade	Lixão	O próprio		1974		Não
313640 Joaquim Felício/MG	Usina de Reciclagem de Resíduos Sólidos	Unidade de triagem (galpão ou usina)	O próprio	Prefeitura ou SLU	2008	Não	Sim
313670 Juiz de Fora/MG	Aterro Sanitário	Aterro sanitário	O próprio	Empresa privada	1999	Não	Sim
313670 Juiz de Fora/MG	ECOPONTO	Unidade de triagem (galpão ou usina)	O próprio	Prefeitura ou SLU	2007	Não	Sim
313670 Juiz de Fora/MG	Unidade de Triagem APARES		O próprio		1997	Não	Não
313670 Juiz de Fora/MG	Usina de Reciclagem	Unidade de triagem (galpão ou usina)	O próprio	Associação de catadores	1987	Não	Sim
313670 Juiz de Fora/MG	Vala Séptica	Vala específica de RSS	O próprio	Empresa privada	2005	Não	Sim

TABELA Up01 - INFORMAÇÕES SOBRE AS UNIDADES DE PROCESSAMENTO

ANO DE
REFERÊNCIA
2009

Município de localização	Unidades de processamento dos resíduos sólidos situadas no município						
	Nome da unidade	Tipo da unidade segundo o município informante	Município responsável pelo gerenciamento	Operador	Início de operação	Recebe de outros municípios	Unidade em operação no ano de referência
Código Nome/UF							
Região Sudeste	Up001	Up003	Up079	Up004	Up002	Up012	Up051
352585 Jumirim/SP	Prefeitura Municipal de Jumirim	Unidade de manejo de galhadas e podas	O próprio	Prefeitura ou SLU		Não	Sim
352590 Jundiaí/SP	Aterro de Inertes	Unidade de transbordo	O próprio	Prefeitura ou SLU	1996	Não	Sim
352590 Jundiaí/SP	Manejo de Galhos	Unidade de manejo de galhadas e podas	O próprio	Prefeitura ou SLU	2003	Não	Sim
352590 Jundiaí/SP	Transbordo	Unidade de transbordo	O próprio	Empresa privada	2002	Não	Sim
352610 Juquiá/SP	Vazadouro Municipal	Aterro controlado	O próprio	Prefeitura ou SLU	1989	Não	Sim
313710 Lagamar/MG	USINA DE COMPOSTAGEM DE LIXO	Unidade de compostagem (pátio ou usina)	O próprio	Prefeitura ou SLU	2008	Não	Sim
313720 Lagoa da Prata/MG	Aterro Controlado Lagoa da Prata	Aterro controlado	O próprio	Prefeitura ou SLU	1980	Não	Sim
313760 Lagoa Santa/MG	ATERRO CONTROLADO	Aterro controlado	O próprio	Prefeitura ou SLU	2005	Não	Sim
313760 Lagoa Santa/MG	COLETA SELETIVA	Unidade de triagem (galpão ou usina)	O próprio	Associação de catadores	2003	Sim	Sim
313760 Lagoa Santa/MG	PONTO DO ENTULHO	Aterro de Resíduos da Construção Civil (=inertes	O próprio	Prefeitura ou SLU	2007	Não	Sim
352660 Lavrinhas/SP	Vale Soluções Ambientais LTDA	Aterro controlado	O próprio		2006	Sim	Sim
352670 Leme/SP	Centro de Disposição de Resíduos Santa Ignácia	Aterro sanitário	O próprio	Prefeitura ou SLU		Não	Sim
352680 Lençóis Paulista/SP	Usina de Reciclagem e Compostagem de Lixo de Lençó	Unidade de triagem (galpão ou usina)	O próprio	Prefeitura ou SLU	1992	Não	Sim
352690 Limeira/SP	Aterro Sanitário	Aterro sanitário	O próprio	Prefeitura ou SLU	1984	Não	Sim
352710 Lins/SP	Aterro Sanitário	Aterro sanitário	O próprio	Empresa privada	2006	Sim	Sim
352710 Lins/SP	Tranbordo de Resíduos Sólidos Urbanos	Unidade de transbordo	O próprio	Empresa privada	2009	Não	Sim
352740 Lucélia/SP	Prefeitura Municipal de Lucélia	Aterro controlado	O próprio	Prefeitura ou SLU	2009	Não	Sim
313868 Luislândia/MG	Lixão	Lixão	O próprio	Prefeitura ou SLU	2009	Não	Sim
313870 Luminárias/MG	LU	Aterro controlado	O próprio	Prefeitura ou SLU	2000	Não	Não
352800 Macatuba/SP	aterro sanitário em valas	Aterro sanitário	O próprio	Prefeitura ou SLU	2007	Não	Sim
352800 Macatuba/SP	central de coleta seletiva projeto lixo rico	Unidade de triagem (galpão ou usina)	O próprio	Associação de catadores	2007	Não	Sim
330245 Macuco/RJ	ATERRO SANITÁRIO	Aterro sanitário	O próprio	Prefeitura ou SLU		Não	Não
314000 Mariana/MG	Aterro Sanitário de Mariana	Aterro sanitário	O próprio	Prefeitura ou SLU	2009	Não	Sim
352890 Mariápolis/SP	MARIÁPOLIS	Aterro sanitário	O próprio	Prefeitura ou SLU	2000	Não	Sim
330270 Maricá/RJ	PREFEITURA MUNICIPAL DE MARICA	Lixão	O próprio	Prefeitura ou SLU	2009	Não	Sim
352900 Marília/SP	MII	Aterro controlado	O próprio	Prefeitura ou SLU	1989	Não	Sim
314020 Maripá de Minas/MG	Outro (Fossa para RSS)		O próprio		2000	Não	Não
314020 Maripá de Minas/MG	Oxetil (Tratamento de RSS)		O próprio		2000	Não	Não
314020 Maripá de Minas/MG	Unidade de Compostagem	Unidade de compostagem (pátio ou usina)	O próprio	Prefeitura ou SLU	2000	Não	Sim
314020 Maripá de Minas/MG	Usina de Lixo	Unidade de triagem (galpão ou usina)	O próprio	Prefeitura ou SLU	2000	Não	Sim
352930 Matão/SP	Aterro Sanitário - Construtora Bema Ltda	Aterro sanitário	O próprio	Empresa privada	1996	Não	Sim
352930 Matão/SP	Pedreira Municipal	Área de transb e triagem de RCD e volumosos (=	O próprio	Prefeitura ou SLU	1996	Não	Sim
352930 Matão/SP	Triagem de Matérias Recicláveis - Cooperasolmat	Unidade de triagem (galpão ou usina)	O próprio	Associação de catadores	1999	Não	Sim
352940 Mauá/SP	BOA HORA	Unidade de tratamento por incineração	O próprio	Empresa privada	1988	Sim	Sim
352940 Mauá/SP	LARA Central de Trat. Resíduos	Aterro sanitário	O próprio	Empresa privada	1995	Sim	Sim
330280 Mendes/RJ	Aterro Municipal	Aterro controlado	O próprio	Prefeitura ou SLU	1980	Não	Sim
330280 Mendes/RJ	Unidade de Reciclagem de Resíduos Sólidos	Unidade de triagem (galpão ou usina)	O próprio	Prefeitura ou SLU	2005	Não	Sim
330280 Mendes/RJ	Usina de Mineralização de Resíduos Sólidos	Unidade de tratamento por incineração	O próprio	Prefeitura ou SLU	1998	Não	Não
352960 Meridiano/SP	Aterro Sanitário em Valas	Aterro sanitário	O próprio	Prefeitura ou SLU	2004	Não	Sim

Entre as unidades que não estiveram em operação encontram-se algumas desativadas definitivamente.

TABELA Up01 - INFORMAÇÕES SOBRE AS UNIDADES DE PROCESSAMENTO

ANO DE REFERÊNCIA
2009

Município de localização		Unidades de processamento dos resíduos sólidos situadas no município						
		Nome da unidade	Tipo da unidade segundo o município informante	Município responsável pelo gerenciamento	Operador	Início de operação	Recebe de outros municípios	Unidade em operação no ano de referência
Código	Nome/UF							
Região Sudeste		Up001	Up003	Up079	Up004	Up002	Up012	Up051
352960	Meridiano/SP	Proposta Engenharia Ambiental Ltda	Aterro sanitário	O próprio	Empresa privada	2006	Sim	Sim
352965	Mesópolis/SP	Aterro Municipal de Mês'polis	Aterro controlado	O próprio	Prefeitura ou SLU	2002	Não	Sim
330285	Mesquita/RJ	Associação Esperança de Trabalhadores Coletores de	Unidade de triagem (galpão ou usina)	O próprio	Associação de catadores		Não	Sim
330285	Mesquita/RJ	COOMUB - Cooperativa de Mulheres da Baixada	Unidade de triagem (galpão ou usina)	O próprio	Associação de catadores		Não	Sim
330285	Mesquita/RJ	Unidade de Triagem COOPCARMO	Unidade de triagem (galpão ou usina)	O próprio	Associação de catadores	1992	Não	Sim
353000	Mira Estrela/SP	Aterro Saitário	Aterro sanitário	O próprio	Prefeitura ou SLU	2008	Não	Sim
330300	Miracema/RJ	Unidade de Tratamento Intensivo do Lixo de Miracem	Unidade de triagem (galpão ou usina)	O próprio	Prefeitura ou SLU	1998	Não	Sim
314210	Miradouro/MG	ATERRO CONTROLADO	Aterro controlado	O próprio	Prefeitura ou SLU	2005	Não	Sim
353030	Mirassol/SP	Aterro Sanitario de Mirassol	Aterro sanitário	O próprio	Empresa privada	2002	Não	Sim
353050	Mococa/SP	mococa	Aterro sanitário	O próprio	Prefeitura ou SLU	2005	Não	Sim
353070	Mogi Guaçu/SP	Area Publica Distrito Industrial Getulio Vargas II	Unidade de manejo de galhadas e podas	O próprio	Prefeitura ou SLU	2002	Não	Sim
353070	Mogi Guaçu/SP	Area Publica Parque dos Eucalptos	Aterro de Resíduos da Construção Civil (=inertes	O próprio	Prefeitura ou SLU	2009	Não	Sim
353070	Mogi Guaçu/SP	Aterro Sanitário Municipal	Aterro sanitário	O próprio	Empresa privada	1982	Não	Sim
353110	Mongaguá/SP	Sítio das Neves	Aterro sanitário	O próprio	Empresa privada	1995	Sim	Sim
353160	Monte Castelo/SP	Monte Castelo	Aterro sanitário	O próprio	Prefeitura ou SLU	2009	Não	Sim
314315	Monte Formoso/MG	Monte Formoso	Aterro sanitário	O próprio	Prefeitura ou SLU	2009	Não	Sim
314320	Monte Santo de Minas/MG	Monte Santo de Minas	Aterro controlado	O próprio	Prefeitura ou SLU	2002	Não	Sim
314350	Morada Nova de Minas/MG	ATERRO CONTROLADO	Aterro controlado	O próprio	Prefeitura ou SLU	2008	Não	Sim
314360	Morro da Garça/MG	ATERRO DE MORRO DA GARÇA	Aterro controlado	O próprio	Prefeitura ou SLU		Não	Sim
314370	Morro do Pilar/MG	Morrense	Aterro controlado	O próprio	Prefeitura ou SLU	2008	Não	Sim
320360	Mucurici/ES	Unidade de Tratamento de Resíduos Sólidos	Unidade de triagem (galpão ou usina)	O próprio	Empresa privada	2006	Não	Sim
314390	Muriáe/MG	Aterro Controlado de Muriáe	Lixão	O próprio	Prefeitura ou SLU	2001	Sim	Sim
314390	Muriáe/MG	Unidade de Triagem	Unidade de triagem (galpão ou usina)	O próprio	Associação de catadores	2003	Não	Sim
330310	Natividade/RJ	Usina de Tratamento de Lixo	Lixão	O próprio	Prefeitura ou SLU	2006	Não	Sim
330330	Niterói/RJ	Aterro Controlado do Morro do Céu	Aterro controlado	O próprio	Prefeitura ou SLU	1983	Não	Sim
330330	Niterói/RJ	Célula para RSS no aterro Morro do Céu	Vala especifica de RSS	O próprio	Prefeitura ou SLU	1998	Não	Sim
330330	Niterói/RJ	Unidade de Tratamento para Incineração de RSS	Unidade de tratamento por incineração	O próprio	Prefeitura ou SLU	2002	Não	Sim
330330	Niterói/RJ	Usina de Triagem e Desidratação de Lixo	Unidade de triagem (galpão ou usina)	O próprio	Prefeitura ou SLU	2004	Não	Sim
353282	Nova Campina/SP	Prefeitura Municipal de Nova Campina	Aterro sanitário	O próprio	Prefeitura ou SLU	2006	Não	Sim
353284	Nova Canaã Paulista/SP	Prefeitura Municipal	Aterro sanitário	O próprio	Prefeitura ou SLU	1993	Não	Sim
314480	Nova Lima/MG	Aterro de Inertes	Aterro controlado	O próprio	Empresa privada	2002	Não	Sim
314480	Nova Lima/MG	Aterro Sanitário Norte	Aterro sanitário	O próprio		2001		Não
314480	Nova Lima/MG	Centro de Triagem da ASCAP	Unidade de triagem (galpão ou usina)	O próprio	Associação de catadores	2002	Não	Sim
314480	Nova Lima/MG	Vala para RSS		O próprio		2002		Não
353330	Nova Luzitânia/SP	Deposito residuos solidos nova luzitania	Aterro sanitário	O próprio	Prefeitura ou SLU	2003	Não	Sim
320390	Nova Venécia/ES	Secretaria Municipal de Obras	Lixão	O próprio	Prefeitura ou SLU	2009	Não	Sim
314530	Novo Cruzeiro/MG	PREFEITURA MUNICIPAL DE NOVO CRUZEIRO	Aterro controlado	O próprio	Prefeitura ou SLU	2009	Não	Sim
353350	Novo Horizonte/SP	Centro de Triagem de Recicláveis	Unidade de triagem (galpão ou usina)	O próprio	Associação de catadores	2009	Sim	Sim
314550	Olimpio Noronha/MG	Lixão	Lixão	O próprio	Prefeitura ou SLU	1995	Não	Sim

TABELA Up01 - INFORMAÇÕES SOBRE AS UNIDADES DE PROCESSAMENTO

ANO DE
REFERÊNCIA
2009

Município de localização	Unidades de processamento dos resíduos sólidos situadas no município						
	Nome da unidade	Tipo da unidade segundo o município informante	Município responsável pelo gerenciamento	Operador	Início de operação	Recebe de outros municípios	Unidade em operação no ano de referência
Código Nome/UF							
Região Sudeste	Up001	Up003	Up079	Up004	Up002	Up012	Up051
353400 Onda Verde/SP	ATERRO SANITÁRIO EM VALAS.	Aterro sanitário	O próprio	Prefeitura ou SLU	2003	Não	Sim
314587 Orizânia/MG	Orizânia	Aterro sanitário	O próprio	Prefeitura ou SLU			Sim
353440 Osasco/SP	Osasco	Aterro controlado	O próprio	Empresa privada	1989	Não	Sim
314590 Ouro Branco/MG	LIXÃO	Lixão	O próprio	Prefeitura ou SLU		Não	Sim
314610 Ouro Preto/MG	Aterro controlado de ouro preto	Aterro controlado	O próprio	Prefeitura ou SLU	1996	Não	Sim
314655 Pai Pedro/MG	Lixão controlado do município de Pai Pedro	Aterro controlado	O próprio	Prefeitura ou SLU	1998	Não	Sim
314650 Pains/MG	Aterro Sanitário de Pains	Aterro sanitário	O próprio	Prefeitura ou SLU	2009	Não	Sim
353530 Palmital/SP	Aterro Sanitário	Aterro sanitário	O próprio	Prefeitura ou SLU	2008	Não	Sim
314690 Papagaios/MG	Usina de Triagem e Compostagem de Lixo	Unidade de triagem (galpão ou usina)	O próprio	Prefeitura ou SLU	2009	Não	Sim
314710 Pará de Minas/MG	Aterro Controlado	Aterro controlado	O próprio	Empresa privada	2001	Não	Sim
314710 Pará de Minas/MG	Galpão de Triagem	Unidade de triagem (galpão ou usina)	O próprio	Prefeitura ou SLU	2002	Não	Sim
314710 Pará de Minas/MG	Vala para RSS	Vala específica de RSS	O próprio	Prefeitura ou SLU	2001	Não	Sim
353550 Paraguaçu Paulista/SP	Departamento Municipal de Meio Ambiente	Aterro sanitário	O próprio	Prefeitura ou SLU	2005	Sim	Sim
314730 Paraisópolis/MG	Paraisópolis	Lixão	O próprio	Prefeitura ou SLU	1994	Não	Sim
353610 Pardinho/SP	Prefeitura Municipal de Pardinho	Outra	O próprio	Prefeitura ou SLU	2009	Não	Sim
314790 Passos/MG	Aterro Controlado Municipal	Aterro controlado	O próprio	Prefeitura ou SLU	1996	Não	Sim
330385 Paty do Alferes/RJ	Usina de triagem, compostagem e reciclagem de Paty	Outra	O próprio	Empresa privada	2004	Não	Sim
314840 Paulistas/MG	PREFEITURA MUNICIPAL DE PAULISTAS	Aterro controlado	O próprio	Prefeitura ou SLU			Sim
353660 Paulo de Faria/SP	Aterro sanitário	Aterro sanitário	O próprio	Prefeitura ou SLU	2009	Não	Sim
314850 Pavão/MG	PAVÃO	Aterro controlado	O próprio	Prefeitura ou SLU	1996	Não	Sim
314860 Peçanha/MG	Prefeitura Municipal de Peçanha	Lixão	O próprio	Prefeitura ou SLU	1980	Não	Sim
353670 Pederneiras/SP	Prefeitura Municipal de Pederneiras	Aterro controlado	O próprio	Prefeitura ou SLU	1999	Não	Sim
314910 Pedralva/MG	CENTRO DE TRIAGEM E COMPOSTAGEM TAIUVEIRA	Unidade de triagem (galpão ou usina)	O próprio	Prefeitura ou SLU	2003	Não	Sim
353730 Penápolis/SP	Aterro para entulhos	Aterro de Resíduos da Construção Civil (=inertes	O próprio	Prefeitura ou SLU	1994	Não	Sim
353730 Penápolis/SP	Aterro Sanitário	Aterro sanitário	O próprio	Prefeitura ou SLU	1994	Não	Sim
353730 Penápolis/SP	Equipamento de Autoclavagem	Unid. tratamento por microondas ou autoclave	O próprio	Prefeitura ou SLU	2005	Sim	Sim
353730 Penápolis/SP	Unidade de Manejo de Galhadas ou Podas	Unidade de manejo de galhadas e podas	O próprio	Prefeitura ou SLU	2003	Não	Sim
353730 Penápolis/SP	Unidade de Triagem	Unidade de triagem (galpão ou usina)	O próprio	Associação de catadores	2000	Não	Sim
353730 Penápolis/SP	Vala Específica para RSS	Vala específica de RSS	O próprio	Prefeitura ou SLU	1999	Não	Sim
314950 Pequeri/MG	Aterro Controlado	Aterro controlado	O próprio	Prefeitura ou SLU	2005	Não	Sim
330390 Petrópolis/RJ	Duarte da Silva e Pedr	Aterro controlado	O próprio	Prefeitura ou SLU	1989	Não	Sim
353800 Pindamonhangaba/SP	Aterro Controlado	Aterro controlado	O próprio	Empresa privada	1980		Sim
353870 Piracicaba/SP	Aterro Piracicaba	Aterro controlado	O próprio	Prefeitura ou SLU	2007	Não	Não
353870 Piracicaba/SP	Unidade de Resíduos da Construção e Demolição	Área de reciclagem de RCD (=un reciclagem ent	O próprio	Prefeitura ou SLU	2009	Não	Sim
353870 Piracicaba/SP	Unidade de Transbordo	Unidade de transbordo	O próprio	Empresa privada	2007	Não	Sim
353870 Piracicaba/SP	Unidade de Triagem	Unidade de triagem (galpão ou usina)	O próprio		2007	Não	Sim
330400 Pirai/RJ	ATERRO SANITÁRIO DE PIRAI	Aterro sanitário	O próprio	Prefeitura ou SLU	2002	Sim	Sim
353880 Piraju/SP	DEOSP - Piraju	Aterro sanitário	O próprio	Prefeitura ou SLU	2002		Sim
315070 Pirajuba/MG	Usina de Triagem, Compost. e Dest. Final de RS Urb.	Aterro controlado	O próprio	Prefeitura ou SLU	2005	Não	Sim

Entre as unidades que não estiveram em operação encontram-se algumas desativadas definitivamente.

TABELA Up01 - INFORMAÇÕES SOBRE AS UNIDADES DE PROCESSAMENTO

ANO DE
REFERÊNCIA
2009

Município de localização	Unidades de processamento dos resíduos sólidos situadas no município						
	Nome da unidade	Tipo da unidade segundo o município informante	Município responsável pelo gerenciamento	Operador	Início de operação	Recebe de outros municípios	Unidade em operação no ano de referência
Código Nome/UF							
Região Sudeste	Up001	Up003	Up079	Up004	Up002	Up012	Up051
353950 Pitangueiras/SP	CGR - Guatapar	Aterro sanitário	O próprio	Empresa privada	2008	Sim	Sim
315180 Poços de Caldas/MG	Aterro Controlado	Aterro controlado	O próprio	Prefeitura ou SLU	1978	Não	Sim
315180 Poços de Caldas/MG	Unidade de RCC	Outra	O próprio			Não	Não
315180 Poços de Caldas/MG	Unidade de Triagem Recicla Poços	Outra	O próprio			Não	Sim
315180 Poços de Caldas/MG	Vala Específica de RSS	Aterro controlado	O próprio	Prefeitura ou SLU		Não	Sim
315190 Pocrane/MG	Unidade de Triagem De Pocrane	Unidade de triagem (galpão ou usina)	O próprio	Prefeitura ou SLU	2008	Não	Sim
353990 Poloni/SP	POLONI	Aterro sanitário	O próprio	Prefeitura ou SLU		Não	Sim
315200 Pompéu/MG	SECRETARIA MUNICIPAL DE MEIO AMBIENTE E URBANISMO	Lixão	O próprio	Prefeitura ou SLU		Não	Sim
354010 Pongai/SP	PREFEITURA MUNICIPAL DE PONGAI	Aterro sanitário	O próprio	Prefeitura ou SLU	2006	Não	Sim
320425 Ponto Belo/ES	PONTO BELO MUNICIPIO	Aterro controlado	O próprio	Prefeitura ou SLU	2004	Não	Sim
354040 Populina/SP	Populina	Aterro controlado	O próprio	Prefeitura ou SLU	2000	Não	Sim
330410 Porciuncula/RJ	USINA DE TRIAGEM E COMPOSTAGEM	Unidade de triagem (galpão ou usina)	O próprio	Prefeitura ou SLU	2009	Não	Sim
315250 Pouso Alegre/MG	Acampa- Associação dos Catadores de Materiais Reci	Unidade de triagem (galpão ou usina)	O próprio	Associação de catadores	2005	Não	Sim
315250 Pouso Alegre/MG	Aterro Sanitário de Pouso Alegre	Aterro controlado	O próprio	Prefeitura ou SLU	1994	Sim	Sim
354100 Praia Grande/SP	Unidade de Transbordo - Praia Grande	Unidade de transbordo	O próprio	Empresa privada	2004	Não	Sim
354130 Presidente Epitácio/SP	Aterro Sanitário em sistema de valas	Aterro controlado	O próprio	Prefeitura ou SLU	1998	Não	Sim
354130 Presidente Epitácio/SP	Centro de Triagem de Materiais Recicláveis	Unidade de triagem (galpão ou usina)	O próprio	Associação de catadores	2003	Não	Sim
354140 Presidente Prudente/SP	Barracão de Reciclagem	Unidade de triagem (galpão ou usina)	O próprio	Prefeitura ou SLU	1997	Não	Sim
354140 Presidente Prudente/SP	Incinerador	Queima em forno de qualquer tipo	O próprio	Empresa privada	1998	Não	Sim
354140 Presidente Prudente/SP	Lixão	Lixão	O próprio	Prefeitura ou SLU	2002	Não	Sim
354150 Presidente Venceslau/SP	aterro sanitario	Aterro sanitário	O próprio	Prefeitura ou SLU	2004	Não	Sim
354165 Quadra/SP	Aterro de Inertes de Quadra	Aterro de Resíduos da Construção Civil (=inertes	O próprio	Prefeitura ou SLU	2005	Não	Sim
354165 Quadra/SP	Aterro Sanitário de Quadra	Aterro sanitário	O próprio	Prefeitura ou SLU	2001	Não	Sim
354200 Quintana/SP	ATERRO SANITARIO	Aterro sanitário	O próprio	Prefeitura ou SLU	2005	Não	Sim
354210 Rafard/SP	Rafard	Aterro sanitário	O próprio	Prefeitura ou SLU	2000	Não	Sim
315400 Raul Soares/MG	Usina de Triagem e Compostagem de Lixo	Unidade de compostagem (pátio ou usina)	O próprio	Prefeitura ou SLU	2009	Não	Não
330420 Resende/RJ	Aterro controlado de Resende	Aterro controlado	O próprio	Prefeitura ou SLU	1992	Sim	Sim
315430 Resplendor/MG	ATERRO SANITARIO COMPARTILHADO ENTRE RESPLENDOR E	Aterro sanitário	O próprio	Prefeitura ou SLU	2008	Não	Sim
354280 Ribeira/SP	Aterro Sanitário de Ribeira	Aterro sanitário	O próprio	Prefeitura ou SLU			Não
354325 Ribeirão Grande/SP	Aterro Sanitário Estrada Ferreira dos matos	Aterro controlado	O próprio	Prefeitura ou SLU	2008	Não	Sim
354330 Ribeirão Pires/SP	LARA Central de Tratamento de Resíduos Ltda	Aterro controlado	O próprio	Empresa privada	1989	Sim	Sim
354340 Ribeirão Preto/SP	Aterro Sanitário Municipal	Aterro sanitário	O próprio	Empresa privada	2000	Não	Sim
354340 Ribeirão Preto/SP	Centro de Triagem	Unidade de triagem (galpão ou usina)	O próprio	Associação de catadores	2009	Não	Sim
354340 Ribeirão Preto/SP	Reciclagem de Entulhos	Área de reciclagem de RCD (=un reciclagem ent	O próprio	Prefeitura ou SLU	1996	Não	Sim
354340 Ribeirão Preto/SP	Unidade de Reciclagem de Galhos	Unidade de manejo de galhadas e podas	O próprio	Empresa privada	1992	Não	Sim
320435 Rio Bananal/ES	Rio Bananal	Aterro controlado	O próprio				Sim
330430 Rio Bonito/RJ	Aterro Sanitário Municipal	Aterro sanitário	O próprio	Prefeitura ou SLU	1996	Não	Sim
354390 Rio Claro/SP	Área de Transbordo para Resíduos dos Serviços de S	Unid. tratamento por microondas ou autoclave	O próprio	Empresa privada	2001	Não	Sim
354390 Rio Claro/SP	Área destinada a restos de Podas e Galhos	Unidade de manejo de galhadas e podas	O próprio	Empresa privada	2001	Não	Sim

Entre as unidades que não estiveram em operação encontram-se algumas desativadas definitivamente.

TABELA Up01 - INFORMAÇÕES SOBRE AS UNIDADES DE PROCESSAMENTO

ANO DE
REFERÊNCIA
2009

Município de localização	Unidades de processamento dos resíduos sólidos situadas no município						
	Nome da unidade	Tipo da unidade segundo o município informante	Município responsável pelo gerenciamento	Operador	Início de operação	Recebe de outros municípios	Unidade em operação no ano de referência
Código	Nome/UF						
Região Sudeste		Up001	Up003	Up079	Up004	Up002	Up012
354390	Rio Claro/SP	Aterro Sanitário Municipal de Rio Claro SP	Aterro sanitário	O próprio	Empresa privada	2001	Sim
354390	Rio Claro/SP	COOPERVIVA - Cooperativa dos Catadores de Material	Unidade de triagem (galpão ou usina)	O próprio	Associação de catadores	2002	Não
354390	Rio Claro/SP	Vala para Resíduos Industriais	Aterro industrial	O próprio	Empresa privada	2001	Não
330455	Rio de Janeiro/RJ	Área de Transbordo e Triagem (Km0 da rodovia Washi	Área de transb e triagem de RCD e volumosos (=	O próprio	Prefeitura ou SLU	1995	Não
330455	Rio de Janeiro/RJ	Área p/ entulho/mat. Cobert CTR Gericino	Aterro de Resíduos da Construção Civil (=inertes	O próprio	Empresa privada	1987	Não
330455	Rio de Janeiro/RJ	CSR Botafogo	Unidade de triagem (galpão ou usina)	O próprio	Prefeitura ou SLU	2002	Não
330455	Rio de Janeiro/RJ	CSR Jacarepaguá	Unidade de triagem (galpão ou usina)	O próprio	Prefeitura ou SLU	2003	Não
330455	Rio de Janeiro/RJ	CTR Gericino	Aterro sanitário	O próprio	Empresa privada	1987	Não
330455	Rio de Janeiro/RJ	CTTRSS Gericino	Unidade de tratamento por incineração	O próprio	Empresa privada	2005	Não
330455	Rio de Janeiro/RJ	Estação do Caju	Unidade de transbordo	O próprio	Empresa privada	2001	Não
330455	Rio de Janeiro/RJ	Estação Jacarepaguá	Unidade de transbordo	O próprio	Empresa privada	2001	Não
330455	Rio de Janeiro/RJ	Usina de Irajá	Unidade de triagem (galpão ou usina)	O próprio	Prefeitura ou SLU	1977	Não
330455	Rio de Janeiro/RJ	Usina de Irajá 2	Unidade de transbordo	O próprio	Prefeitura ou SLU	1977	Não
330455	Rio de Janeiro/RJ	Usina do Caju	Unidade de triagem (galpão ou usina)	O próprio	Prefeitura ou SLU	1992	Não
330455	Rio de Janeiro/RJ	Usina do Caju 2	Unidade de compostagem (pátio ou usina)	O próprio	Prefeitura ou SLU	1992	Não
315500	Rio Doce/MG	usina de triagem e compostagem de rio doce	Unidade de triagem (galpão ou usina)	O próprio	Empresa privada	2005	Não
315530	Rio Manso/MG	Rio Manso	Aterro controlado	O próprio	Prefeitura ou SLU	2009	Não
315645	Rosário da Limeira/MG	Aterro Controlado	Aterro controlado	O próprio	Prefeitura ou SLU	2009	Não
315670	Sabará/MG	Centro de Disposição de Resíduos - Macaúbas	Aterro sanitário	O próprio	Prefeitura ou SLU	2005	Não
354470	Sagres/SP	Aterro Sanitário	Aterro sanitário	O próprio	Prefeitura ou SLU	2003	Não
315700	Salinas/MG	Aterro controlado	Aterro controlado	O próprio	Prefeitura ou SLU	2001	Não
315710	Salto da Divisa/MG	PREFEITURA MUNICIPAL	Aterro sanitário	O próprio	Prefeitura ou SLU		Sim
354530	Salto de Pirapora/SP	Aterro Sanitário	Aterro sanitário	O próprio	Prefeitura ou SLU	1999	Não
354520	Salto/SP	Aterro Sanitário	Aterro sanitário	O próprio	Empresa privada	1996	Não
354580	Santa Bárbara d'Oeste/SP	Aterro Sanitário Municipal de Santa Bárbara d'Oeste	Aterro sanitário	O próprio	Empresa privada	1995	Não
354580	Santa Bárbara d'Oeste/SP	Depósito de Entulhos		O próprio		2004	Não
354600	Santa Branca/SP	aterro sanitário	Aterro sanitário	O próprio	Prefeitura ou SLU	2005	Não
315750	Santa Efigênia de Minas/MG	Usina de Triagem e Compostagem	Unidade de triagem (galpão ou usina)	O próprio	Empresa privada	2008	Não
354650	Santa Ernestina/SP	Santa Ernestina	Aterro sanitário	O próprio	Prefeitura ou SLU		Não
354660	Santa Fé do Sul/SP	PREFEITURA MUNICIPAL DE SANTA FÉ DO SUL	Aterro sanitário	O próprio			Sim
315765	Santa Helena de Minas/MG	DEPÓSITO DE LIXO MUNICIPAL	Aterro sanitário	O próprio	Prefeitura ou SLU	2002	Não
315770	Santa Juliana/MG	USINA DE RECICLAGEM DA PREFEITURA MUNICIPAL	Unidade de triagem (galpão ou usina)	O próprio	Prefeitura ou SLU	2003	Não
315780	Santa Luzia/MG	ATERRO CONTROLADO	Aterro controlado	O próprio	Empresa privada	1995	Não
330460	Santa Maria Madalena/RJ	MTR - Madalena Tratamento de Resíduos Urbanos LTDA	Aterro sanitário	O próprio	Empresa privada	2005	Sim
330460	Santa Maria Madalena/RJ	Usina de Tratamento de Lixo - UTL/ Transbordo	Unidade de transbordo	O próprio	Empresa privada	2005	Não
330460	Santa Maria Madalena/RJ	Usina de Tratamento de Lixo - UTL/Compostagem	Unidade de compostagem (pátio ou usina)	O próprio	Empresa privada	2005	Não
330460	Santa Maria Madalena/RJ	Usina de Tratamento de Lixo - UTL/Incinerção	Unidade de tratamento por incineração	O próprio	Empresa privada	2005	Não
330460	Santa Maria Madalena/RJ	Usina de Tratamento de Lixo - UTL/Triagem	Unidade de triagem (galpão ou usina)	O próprio	Empresa privada	2005	Não
354710	Santa Mercedes/SP	Aterro Controlado	Aterro controlado	O próprio	Prefeitura ou SLU	1999	Não

Entre as unidades que não estiveram em operação encontram-se algumas desativadas definitivamente.

TABELA Up01 - INFORMAÇÕES SOBRE AS UNIDADES DE PROCESSAMENTO

ANO DE
REFERÊNCIA
2009

Município de localização	Unidades de processamento dos resíduos sólidos situadas no município						
	Nome da unidade	Tipo da unidade segundo o município informante	Município responsável pelo gerenciamento	Operador	Início de operação	Recebe de outros municípios	Unidade em operação no ano de referência
Código Nome/UF							
Região Sudeste	Up001	Up003	Up079	Up004	Up002	Up012	Up051
315935 Santa Rita de Minas/MG	ATERRO CONTROLADO	Aterro controlado	O próprio	Prefeitura ou SLU	2009	Não	Sim
315960 Santa Rita do Sapucaí/MG	Aterro controlado municipal de resíduos urbanos	Aterro controlado	O próprio	Prefeitura ou SLU	1999	Não	Sim
354720 Santana da Ponte Pensa/SP	ATERRO SANITÁRIO	Aterro sanitário	O próprio	Prefeitura ou SLU	2006	Não	Sim
315880 Santana do Jacaré/MG	Aterro Controlado	Aterro controlado	O próprio	Prefeitura ou SLU	2006	Não	Sim
354780 Santo André/SP	Área de Triagem e Transbordo		O próprio		2005		Não
354780 Santo André/SP	Aterro Sanitário Municip. (Empreit. Pajoan)	Aterro sanitário	O próprio	Empresa privada	1986	Não	Sim
354780 Santo André/SP	Consórcio ELUSA - Empresa de Limpeza Urbana de S	Unid. tratamento por microondas ou autoclave	O próprio		2001		Sim
354780 Santo André/SP	Coopcícla	Unidade de triagem (galpão ou usina)	O próprio		1999		Sim
354780 Santo André/SP	Cooperativa Cid. Limpa	Unidade de triagem (galpão ou usina)	O próprio		2000		Sim
354810 Santo Antônio do Jardim/SP	aterro em valas	Aterro controlado	O próprio	Prefeitura ou SLU	2002	Não	Sim
354810 Santo Antônio do Jardim/SP	coleta seletiva	Unidade de triagem (galpão ou usina)	O próprio	Prefeitura ou SLU	2009	Não	Sim
354810 Santo Antônio do Jardim/SP	POR	Outra	O próprio	Prefeitura ou SLU	2007	Não	Sim
354810 Santo Antônio do Jardim/SP	RCC	Área de reciclagem de RCD (=un reciclagem ent	O próprio	Prefeitura ou SLU	2000	Não	Sim
354810 Santo Antônio do Jardim/SP	RSS	Unidade de transbordo	O próprio	Empresa privada	2006	Não	Sim
354850 Santos/SP	Área de Transbordo e Triagem - Alemoa	Unidade de transbordo	O próprio	Prefeitura ou SLU	2003	Não	Sim
354850 Santos/SP	Aterro da Alemoa	Aterro controlado	O próprio	Prefeitura ou SLU	1972	Não	Não
354850 Santos/SP	Aterro Sanitário Sítio das Neves	Aterro sanitário	O próprio	Empresa privada	2003	Não	Sim
354850 Santos/SP	Usina de Separação	Unidade de triagem (galpão ou usina)	O próprio	Empresa privada	1990	Não	Sim
354870 São Bernardo do Campo/SP	ATT - Ambiental Tecnologia e Tratamento Ltda	Unid. tratamento por microondas ou autoclave	O próprio	Empresa privada	1998	Não	Sim
354870 São Bernardo do Campo/SP	Centro de Ecologia e Cidadania - Associação Raio d	Unidade de triagem (galpão ou usina)	O próprio	Associação de catadores	2001	Não	Sim
354870 São Bernardo do Campo/SP	Centro Ecologia e Cidadania - Associação Refazendo	Unidade de triagem (galpão ou usina)	O próprio	Associação de catadores	2001	Não	Sim
354890 São Carlos/SP	Aterro de Resíduos da Construção Civil	Aterro de Resíduos da Construção Civil (=inertes	O próprio	Prefeitura ou SLU	2005	Não	Sim
354890 São Carlos/SP	Aterro Sanitário Municipal	Aterro sanitário	O próprio	Empresa privada	1996	Não	Sim
354890 São Carlos/SP	Central de Triagem de materiais Recicláveis do Ara	Área de transb e triagem de RCD e volumosos (=	O próprio	Associação de catadores	2006	Não	Sim
354890 São Carlos/SP	COOLETIVA	Unidade de triagem (galpão ou usina)	O próprio	Associação de catadores	2006	Não	Sim
354890 São Carlos/SP	COOPERVIDA	Unidade de triagem (galpão ou usina)	O próprio	Associação de catadores	2003	Não	Sim
354890 São Carlos/SP	ECOATIVA	Unidade de triagem (galpão ou usina)	O próprio	Associação de catadores	2003	Não	Sim
354890 São Carlos/SP	Horta Municipal	Unidade de compostagem (pátio ou usina)	O próprio	Prefeitura ou SLU	2007	Não	Sim
354890 São Carlos/SP	Transbordo de RSS	Unidade de transbordo	O próprio	Empresa privada	2003	Não	Sim
316105 São Félix de Minas/MG	Aterro Controlado	Aterro controlado	O próprio	Prefeitura ou SLU	2008	Não	Sim
316140 São Francisco do Glória/MG	SÃO FRANCISCO DO GLÓRIA	Aterro controlado	O próprio	Prefeitura ou SLU	2005	Não	Não
316160 São Geraldo da Piedade/MG	SÃO GERALDO DA PIEDADE	Aterro controlado	O próprio	Prefeitura ou SLU		Não	Não
330490 São Gonçalo/RJ	Aterro de Itaoca - CTR Alcantara	Aterro controlado	O próprio	Empresa privada	2004	Sim	Sim
330490 São Gonçalo/RJ	Central de Entulhos		O próprio	Empresa privada	2004	Não	Não
330490 São Gonçalo/RJ	Central de podas e Galhadas	Outra	O próprio	Empresa privada	2004	Não	Não
330490 São Gonçalo/RJ	Operação de Unidade de Triagem (Amarela)		O próprio	Empresa privada	2004	Não	Não
330490 São Gonçalo/RJ	Operação de Unidade de Triagem (AZUL)	Outra	O próprio	Empresa privada	2004	Não	Não
330490 São Gonçalo/RJ	Operação do Incinerador	Outra	O próprio	Empresa privada	2004	Não	Sim
316210 São Gotardo/MG	Aterro Controlado Municipal	Aterro controlado	O próprio	Empresa privada	2000	Não	Sim

Entre as unidades que não estiveram em operação encontram-se algumas desativadas definitivamente.

TABELA Up01 - INFORMAÇÕES SOBRE AS UNIDADES DE PROCESSAMENTO

ANO DE
REFERÊNCIA
2009

Município de localização	Unidades de processamento dos resíduos sólidos situadas no município						
	Nome da unidade	Tipo da unidade segundo o município informante	Município responsável pelo gerenciamento	Operador	Início de operação	Recebe de outros municípios	Unidade em operação no ano de referência
Código	Nome/UF						
Região Sudeste		Up001	Up003	Up079	Up004	Up002	Up012
354910	São João da Boa Vista/SP	São João da Boa Vista	Aterro controlado	O próprio	Prefeitura ou SLU	1985	Sim
316250	São João del Rei/MG	Aterro Controlado Não Regularizado da Estrada dos	Aterro controlado	O próprio	Prefeitura ou SLU	2005	Sim
316265	São João do Pacui/MG	Lixão	Lixão	O próprio	Prefeitura ou SLU	1997	Não
316280	São João Evangelista/MG	UTC - Usina de triagem e Compostagem de Resíduos S	Unidade de triagem (galpão ou usina)	O próprio	Associação de catadores	2006	Não
316292	São Joaquim de Bicas/MG	São Joaquim de Bicas - Minas gerais	Unidade de triagem (galpão ou usina)	O próprio	Prefeitura ou SLU	2001	Não
330513	São José de Ubá/RJ	Vital Seleta Usina de Triagem e Reciclagem Ltda	Unidade de triagem (galpão ou usina)	O próprio	Empresa privada	2009	Não
316340	São José do Goiabal/MG	USINA DE TRIAGEM E COMPOSTAGEM DE LIXO UTCL	Outra	O próprio	Prefeitura ou SLU	1992	Não
316350	São José do Jacuri/MG	aterro sanitário	Aterro sanitário	O próprio	Prefeitura ou SLU	2005	Não
354980	São José do Rio Preto/SP	ATERRO CONSTROESTE	Aterro sanitário	O próprio	Empresa privada	2008	Sim
354980	São José do Rio Preto/SP	Aterro Municipal	Outra	O próprio	Prefeitura ou SLU	1992	Não
354980	São José do Rio Preto/SP	Usina de Compostagem	Unidade de compostagem (pátio ou usina)	O próprio	Empresa privada	1992	Não
354980	São José do Rio Preto/SP	Usina de Transbordo Leão Leão	Unidade de transbordo	O próprio	Empresa privada	2005	Não
354980	São José do Rio Preto/SP	Usina de Triagem	Unidade de triagem (galpão ou usina)	O próprio	Empresa privada	1992	Não
354980	São José do Rio Preto/SP	Usina de Triagem e Reciclagem de RCD	Área de transb e triagem de RCD e volumosos (=	O próprio	Prefeitura ou SLU	2005	Não
354990	São José dos Campos/SP	Estação de Tratamento de Resíduos Sólidos	Aterro sanitário	O próprio	Prefeitura ou SLU	1986	Sim
354990	São José dos Campos/SP	FUTURA DE SÃO JOSÉ DOS CAMPOS	Unidade de triagem (galpão ou usina)	O próprio	Outro	2005	Não
316370	São Lourenço/MG	São Lourenço	Lixão	O próprio	Prefeitura ou SLU	1991	Não
355000	São Luis do Paraitinga/SP	Aterro	Aterro sanitário	O próprio	Prefeitura ou SLU	2002	Não
316380	São Miguel do Anta/MG	CONSORCIO INTERMUNICIPAL PARA GESTÃO DE RESÍDUOS S	Unidade de compostagem (pátio ou usina)	O próprio	Consortio intermunicipal	2007	Sim
355030	São Paulo/SP	Aterro Bandeirantes	Aterro sanitário	O próprio		1979	Não
355030	São Paulo/SP	Aterro de Inertes Guianazes	Aterro de Resíduos da Construção Civil (=inertes	O próprio	Empresa privada		Sim
355030	São Paulo/SP	Aterro de Inertes Itaquareia	Aterro de Resíduos da Construção Civil (=inertes	O próprio	Empresa privada	2009	Sim
355030	São Paulo/SP	Aterro de Inertes Lumina	Aterro de Resíduos da Construção Civil (=inertes	O próprio	Empresa privada	2009	Sim
355030	São Paulo/SP	Aterro Itaquera	Aterro de Resíduos da Construção Civil (=inertes	O próprio		2000	Não
355030	São Paulo/SP	Aterro Parelheiros	Aterro de Resíduos da Construção Civil (=inertes	O próprio	Empresa privada	2003	Sim
355030	São Paulo/SP	Aterro Riuma	Aterro de Resíduos da Construção Civil (=inertes	O próprio	Empresa privada	2005	Sim
355030	São Paulo/SP	Aterro São João	Aterro sanitário	O próprio	Empresa privada	1992	Não
355030	São Paulo/SP	Aterro Vila Brasilândia	Aterro de Resíduos da Construção Civil (=inertes	O próprio	Empresa privada	2002	Sim
355030	São Paulo/SP	ATT - MORELIX	Área de transb e triagem de RCD e volumosos (=	O próprio	Empresa privada	2005	Não
355030	São Paulo/SP	ATT - Pari	Área de transb e triagem de RCD e volumosos (=	O próprio	Empresa privada	2005	Não
355030	São Paulo/SP	ATT - Tuiuiu	Área de transb e triagem de RCD e volumosos (=	O próprio	Empresa privada	2005	Não
355030	São Paulo/SP	ATT 7 PRAIAS	Área de transb e triagem de RCD e volumosos (=	O próprio	Empresa privada	2005	Não
355030	São Paulo/SP	ATT BASE	Área de transb e triagem de RCD e volumosos (=	O próprio	Empresa privada	2005	Não
355030	São Paulo/SP	ATT PEPEC (Aricanduva)	Área de transb e triagem de RCD e volumosos (=	O próprio	Empresa privada	2005	Não
355030	São Paulo/SP	ATT PEPEC (Lageado)	Área de transb e triagem de RCD e volumosos (=	O próprio	Empresa privada	2005	Não
355030	São Paulo/SP	CDR PEDREIRA - Centro de Disposição de Resíduos Lt	Aterro sanitário	O próprio	Empresa privada	2001	Sim
355030	São Paulo/SP	Central de Triagem Capela do Socorro	Unidade de triagem (galpão ou usina)	O próprio	Associação de catadores	2003	Não
355030	São Paulo/SP	Central de Triagem Granja Julieta (Sto Amaro)	Unidade de compostagem (pátio ou usina)	O próprio	Associação de catadores	2003	Não
355030	São Paulo/SP	Central de Triagem Itaim Paulista	Unidade de triagem (galpão ou usina)	O próprio	Associação de catadores	2003	Não

Entre as unidades que não estiveram em operação encontram-se algumas desativadas definitivamente.

TABELA Up01 - INFORMAÇÕES SOBRE AS UNIDADES DE PROCESSAMENTO

ANO DE
REFERÊNCIA
2009

Município de localização	Unidades de processamento dos resíduos sólidos situadas no município						
	Nome da unidade	Tipo da unidade segundo o município informante	Município responsável pelo gerenciamento	Operador	Início de operação	Recebe de outros municípios	Unidade em operação no ano de referência
Código Nome/UF							
Região Sudeste	Up001	Up003	Up079	Up004	Up002	Up012	Up051
355030 São Paulo/SP	Central de Triagem Itaquera	Unidade de compostagem (pátio ou usina)	O próprio	Associação de catadores	2004	Não	Sim
355030 São Paulo/SP	Central de Triagem Jaçanã	Unidade de triagem (galpão ou usina)	O próprio	Associação de catadores	2003	Não	Sim
355030 São Paulo/SP	Central de Triagem Miguel Yunes	Unidade de triagem (galpão ou usina)	O próprio	Associação de catadores	2005	Não	Sim
355030 São Paulo/SP	Central de Triagem Mooca	Unidade de triagem (galpão ou usina)	O próprio	Associação de catadores	2003	Não	Sim
355030 São Paulo/SP	Central de Triagem Penha	Unidade de triagem (galpão ou usina)	O próprio	Associação de catadores	2003	Não	Sim
355030 São Paulo/SP	Central de Triagem Pinheiros	Unidade de triagem (galpão ou usina)	O próprio	Associação de catadores	2003	Não	Sim
355030 São Paulo/SP	Central de Triagem Pirituba	Unidade de triagem (galpão ou usina)	O próprio	Associação de catadores	2004	Não	Sim
355030 São Paulo/SP	Central de Triagem São Matheus	Unidade de triagem (galpão ou usina)	O próprio	Associação de catadores	2003	Não	Sim
355030 São Paulo/SP	Central de Triagem Sé	Unidade de triagem (galpão ou usina)	O próprio	Associação de catadores	2003	Não	Sim
355030 São Paulo/SP	Central de Triagem Taipas	Unidade de triagem (galpão ou usina)	O próprio	Associação de catadores	2005	Não	Sim
355030 São Paulo/SP	Central de Triagem Vila Leopoldina	Unidade de triagem (galpão ou usina)	O próprio	Associação de catadores	2003	Não	Sim
355030 São Paulo/SP	Central de Triagem Vila Maria	Unidade de triagem (galpão ou usina)	O próprio	Associação de catadores	2003	Não	Sim
355030 São Paulo/SP	Central de Triagem Vila Prudente		O próprio		2004		Não
355030 São Paulo/SP	Eco Ponto Bresser	Outra	O próprio	Prefeitura ou SLU	2003	Não	Sim
355030 São Paulo/SP	Eco Ponto Pinheiros	Outra	O próprio	Prefeitura ou SLU	2004	Não	Sim
355030 São Paulo/SP	Eco Ponto Tatuapé	Outra	O próprio	Prefeitura ou SLU	2005	Não	Sim
355030 São Paulo/SP	Eco Ponto Viaduto Vereador José Diniz	Outra	O próprio	Prefeitura ou SLU	2005	Não	Sim
355030 São Paulo/SP	Ecoponto Bandeirantes	Outra	O próprio	Prefeitura ou SLU	2007	Não	Sim
355030 São Paulo/SP	Ecoponto Carlito Maia	Outra	O próprio	Prefeitura ou SLU	2007	Não	Sim
355030 São Paulo/SP	Ecoponto Cipoaba	Outra	O próprio	Prefeitura ou SLU	2008	Não	Sim
355030 São Paulo/SP	Ecoponto Cupecê	Outra	O próprio	Prefeitura ou SLU	2006	Não	Sim
355030 São Paulo/SP	Ecoponto Glicério	Outra	O próprio	Prefeitura ou SLU	2009	Não	Sim
355030 São Paulo/SP	Ecoponto Imperador	Outra	O próprio	Prefeitura ou SLU	2006	Não	Sim
355030 São Paulo/SP	Ecoponto Mirandópolis	Outra	O próprio	Prefeitura ou SLU	2007	Não	Sim
355030 São Paulo/SP	Ecoponto Padre Nogueira Lopes	Outra	O próprio	Prefeitura ou SLU	2005	Não	Sim
355030 São Paulo/SP	Ecoponto Parque Fernanda	Outra	O próprio	Prefeitura ou SLU	2008	Não	Sim
355030 São Paulo/SP	Ecoponto Penha 1	Outra	O próprio	Prefeitura ou SLU	2007	Não	Sim
355030 São Paulo/SP	Ecoponto Recanto dos Humildes	Outra	O próprio	Prefeitura ou SLU	2007	Não	Sim
355030 São Paulo/SP	Ecoponto Viaduto Engenheiro Badra	Outra	O próprio	Prefeitura ou SLU	2007	Não	Sim
355030 São Paulo/SP	Ecoponto Vigário Godói	Outra	O próprio	Prefeitura ou SLU	2007	Não	Sim
355030 São Paulo/SP	Est de Trat. De Saúde Jaguaré - ETD	Unid. tratamento por microondas ou autoclave	O próprio	Empresa privada	1999	Não	Sim
355030 São Paulo/SP	Transbordo Itatinga	Unidade de transbordo	O próprio	Empresa privada	1999	Não	Sim
355030 São Paulo/SP	Transbordo Ponte Pequena	Unidade de transbordo	O próprio	Empresa privada	1971	Não	Sim
355030 São Paulo/SP	Transbordo Santo Amaro	Unidade de transbordo	O próprio	Empresa privada	1995	Não	Sim
355030 São Paulo/SP	Transbordo Vergueiro	Unidade de transbordo	O próprio	Empresa privada	1978	Não	Sim
355030 São Paulo/SP	Transbordo Vila Leopoldina	Unidade de transbordo	O próprio	Prefeitura ou SLU	2000		Não
355030 São Paulo/SP	Usina Vila Leopoldina	Unidade de compostagem (pátio ou usina)	O próprio	Prefeitura ou SLU	1974		Não
316390 São Pedro da União/MG	Prefeitura Municipal	Aterro controlado	O próprio	Prefeitura ou SLU	2001	Não	Sim
355050 São Pedro do Turvo/SP	Aterro Sanitário Municipal	Aterro sanitário	O próprio	Prefeitura ou SLU	2003	Não	Sim

Entre as unidades que não estiveram em operação encontram-se algumas desativadas definitivamente.

TABELA Up01 - INFORMAÇÕES SOBRE AS UNIDADES DE PROCESSAMENTO

ANO DE
REFERÊNCIA
2009

Município de localização		Unidades de processamento dos resíduos sólidos situadas no município						
		Nome da unidade	Tipo da unidade segundo o município informante	Município responsável pelo gerenciamento	Operador	Início de operação	Recebe de outros municípios	Unidade em operação no ano de referência
Código	Nome/UF							
Região Sudeste		Up001	Up003	Up079	Up004	Up002	Up012	Up051
355080	São Sebastião da Grama/SP	Aterro Sanitário Municipal	Lixão	O próprio	Prefeitura ou SLU	1970	Não	Sim
316450	São Sebastião do Maranhão/MG	Lixão	Lixão	O próprio	Prefeitura ou SLU	1989	Não	Sim
316500	São Tiago/MG	PREFEITURA MUNICIPAL DE SÃO TIAGO	Outra	O próprio	Outro	2009	Não	Não
316500	São Tiago/MG	USINA DE TRIAGEM E RECICLAGEM DE LIXO	Unidade de triagem (galpão ou usina)	O próprio	Prefeitura ou SLU	2009	Não	Não
355100	São Vicente/SP	Área de Transbordo e Triagem - Sambaiatuba	Unidade de transbordo	O próprio	Prefeitura ou SLU	2002	Não	Não
355100	São Vicente/SP	Coopercial		O próprio		2005		Não
316540	Sapucaí-Mirim/MG	Unidade de Transbordo	Unidade de transbordo	O próprio	Prefeitura ou SLU	2004	Não	Sim
316550	Sardoá/MG	Aterro Controlado	Aterro controlado	O próprio	Prefeitura ou SLU	2007	Não	Sim
316570	Senador Firmino/MG	UNIDADE DE TRIAGEM E COMPOSTAGEM DE RESIDUOS SOLID	Unidade de triagem (galpão ou usina)	O próprio	Prefeitura ou SLU	2007	Sim	Sim
316600	Senhora de Oliveira/MG	Unid. de Triagem de Senhora Oliveira	Unidade de triagem (galpão ou usina)	O próprio	Prefeitura ou SLU	2008	Não	Sim
330555	Seropédica/RJ	Vazadouro	Lixão	O próprio	Prefeitura ou SLU		Não	Sim
320500	Serra/ES	Aterro Sanitário de Vila Nova de Colares	Aterro sanitário	O próprio	Empresa privada	1992	Não	Não
320500	Serra/ES	Transbordo de Vila Nova dos Colares	Unidade de transbordo	O próprio	Empresa privada	2004	Não	Sim
320500	Serra/ES	Unidade de Triagem RECUPERLIXO	Unidade de triagem (galpão ou usina)	O próprio	Associação de catadores	1999	Não	Sim
320500	Serra/ES	Vala Especifica para RSS no aterro	Aterro sanitário	O próprio	Empresa privada	1992	Não	Não
316690	Serrania/MG	Prefeitura Municipal de Serrania	Aterro controlado	O próprio	Prefeitura ou SLU	2002	Não	Sim
316695	Serranópolis de Minas/MG	Usina de triagem e compostagem de resíduos sólidos	Unidade de triagem (galpão ou usina)	O próprio	Prefeitura ou SLU	2006	Não	Sim
316720	Sete Lagoas/MG	Disposição Final de Resíduos Sólidos	Aterro controlado	O próprio	Prefeitura ou SLU	2001	Não	Sim
316740	Silvianópolis/MG	Santana	Unidade de triagem (galpão ou usina)	O próprio	Prefeitura ou SLU	2003	Sim	Sim
355210	Socorro/SP	Aterro Sanitário Municipal	Aterro sanitário	O próprio	Prefeitura ou SLU	2003	Não	Sim
355220	Sorocaba/SP	Aterro Municipal de Resíduos Inertes	Área de reciclagem de RCD (=un reciclagem ent	O próprio	Prefeitura ou SLU	2006	Não	Sim
355220	Sorocaba/SP	Aterro Sanitário Industrial Municipal de Sorocaba	Aterro sanitário	O próprio	Prefeitura ou SLU	1985	Não	Sim
355240	Sumaré/SP	PREFEITURA MUNICIPAL DE SUMARÉ	Outra	O próprio	Prefeitura ou SLU	2008	Não	Sim
316800	Taiobeiras/MG	Aterro Controlado	Aterro controlado	O próprio	Prefeitura ou SLU	2003	Não	Sim
316805	Taparuba/MG	Prefeitura Municipal de Taparuba	Aterro controlado	O próprio		2007	Não	Sim
355350	Tapirai/SP	Aterro Sanitário Municipal	Aterro sanitário	O próprio	Prefeitura ou SLU	2002	Não	Sim
355370	Taquaritinga/SP	Área de Transbordo e Triagem de Resíduos da Const.	Área de transb e triagem de RCD e volumosos (=	O próprio	Prefeitura ou SLU	2009	Não	Sim
355370	Taquaritinga/SP	Aterro controlado de RS de Taquaritinga	Aterro controlado	O próprio	Prefeitura ou SLU	2002	Não	Sim
355380	Taquarituba/SP	Taquarituba	Aterro sanitário	O próprio	Prefeitura ou SLU	2002	Não	Sim
355395	Tarumã/SP	Unidade de Triagemd e Resíduos Sólidos Municipais	Unidade de triagem (galpão ou usina)	O próprio	Prefeitura ou SLU	1996		Sim
355410	Taubaté/SP	Aterro Sanitario Municipal	Aterro controlado	O próprio	Prefeitura ou SLU	1977	Não	Sim
316860	Teófilo Otoni/MG	Aterro Controlado	Aterro controlado	O próprio	Prefeitura ou SLU	1984	Não	Sim
316860	Teófilo Otoni/MG	Usina de Triagem	Aterro controlado	O próprio	Outro		Não	Não
316860	Teófilo Otoni/MG	Vala para RSS	Vala especifica de RSS	O próprio	Empresa privada	2000	Sim	Sim
355460	Timburi/SP	Aterro Sanitário	Aterro sanitário	O próprio	Prefeitura ou SLU	2009	Não	Sim
316900	Tocantins/MG	Centro de Tratamneto de Resíduos Sólidos	Aterro sanitário	O próprio	Empresa privada	2008		Sim
355480	Tremembé/SP	Resicontrol Serviços Ambientais	Aterro sanitário	O próprio	Empresa privada	1999	Sim	Sim
316930	Três Corações/MG	aterro sanitario	Aterro sanitário	O próprio	Prefeitura ou SLU	2001	Não	Sim
316935	Três Marias/MG	Aterro Controlado Municipal	Aterro controlado	O próprio	Prefeitura ou SLU	2005	Não	Sim

Entre as unidades que não estiveram em operação encontram-se algumas desativadas definitivamente.

TABELA Up01 - INFORMAÇÕES SOBRE AS UNIDADES DE PROCESSAMENTO

ANO DE
REFERÊNCIA
2009

Município de localização	Unidades de processamento dos resíduos sólidos situadas no município						
	Nome da unidade	Tipo da unidade segundo o município informante	Município responsável pelo gerenciamento	Operador	Início de operação	Recebe de outros municípios	Unidade em operação no ano de referência
Código Nome/UF							
Região Sudeste	Up001	Up003	Up079	Up004	Up002	Up012	Up051
316940 Três Pontas/MG	ATERRO CONTROLADO	Lixão	O próprio	Prefeitura ou SLU			Não
316990 Ubá/MG	Ubá	Lixão	O próprio	Prefeitura ou SLU	1988	Não	Sim
317010 Uberaba/MG	Aterro Controlado (Antigo)	Aterro controlado	O próprio	Empresa privada	1990	Não	Não
317010 Uberaba/MG	Aterro Sanitário	Aterro sanitário	O próprio	Empresa privada	2005	Não	Sim
317010 Uberaba/MG	Bota Fora Pedreira	Outra	O próprio	Prefeitura ou SLU	1998	Não	Não
317010 Uberaba/MG	Incinerador	Outra	O próprio	Empresa privada	1999	Não	Não
317010 Uberaba/MG	Sterlix	Unid. tratamento por microondas ou autoclave	O próprio	Empresa privada		Não	Sim
317010 Uberaba/MG	Usina de Compostagem	Unidade de compostagem (pátio ou usina)	O próprio	Empresa privada	1986	Não	Não
317010 Uberaba/MG	Usina de Triagem	Unidade de triagem (galpão ou usina)	O próprio	Empresa privada	1986	Não	Não
317020 Uberlândia/MG	Aterro Sanitário Municipal	Aterro sanitário	O próprio	Empresa privada	1997	Não	Sim
317020 Uberlândia/MG	Fazenda Santa Terezinha	Aterro de Resíduos da Construção Civil (=inertes	O próprio	Prefeitura ou SLU	2002	Não	Sim
317020 Uberlândia/MG	Galpão de Triagem	Unidade de triagem (galpão ou usina)	O próprio	Associação de catadores	2003	Não	Sim
317020 Uberlândia/MG	Vala Séptica		O próprio		1995		Não
355550 Ubirajara/SP	aterro sanitário	Aterro sanitário	O próprio	Prefeitura ou SLU		Não	Sim
317043 União de Minas/MG	Aterro Controlado	Aterro controlado	O próprio	Prefeitura ou SLU	2000	Não	Sim
317047 Uruana de Minas/MG	Aterro Controlado	Aterro controlado	O próprio	Prefeitura ou SLU	2004	Não	Sim
317060 Vargem Bonita/MG	Aterro Controlado	Aterro controlado	O próprio	Prefeitura ou SLU	2004	Não	Sim
355640 Vargem Grande do Sul/SP	Aterro Sanitário	Aterro sanitário	O próprio	Prefeitura ou SLU		Não	Não
317075 Varjão de Minas/MG	URC Varjão de Minas	Área de reciclagem de RCD (=un reciclagem ent	O próprio	Prefeitura ou SLU	2002	Não	Sim
355650 Várzea Paulista/SP	Aterro Sanitário	Aterro sanitário	O próprio	Consorcio intermunicipal	1987	Não	Não
317100 Vazante/MG	Recicla Vazante	Área de transb e triagem de RCD e volumosos (=	O próprio	Associação de catadores		Não	Sim
320520 Vila Velha/ES	CTRUV Central de tratamento de resíduos de Vila ve	Aterro sanitário	O próprio	Empresa privada	2000	Sim	Sim
317180 Virginópolis/MG	Usina de Triagem e Compostagem	Unidade de triagem (galpão ou usina)	O próprio	Prefeitura ou SLU	1997	Não	Sim
317200 Visconde do Rio Branco/MG	ATERRO SANITÁRIO	Aterro sanitário	O próprio	Prefeitura ou SLU	2001	Não	Sim
320530 Vitória/ES	Galpão da Amariv	Unidade de triagem (galpão ou usina)	O próprio	Associação de catadores		Não	Sim
320530 Vitória/ES	Galpão da Ascamare	Unidade de triagem (galpão ou usina)	O próprio	Associação de catadores		Não	Sim
320530 Vitória/ES	Unidade de Compostagem - DESATIVADA	Unidade de compostagem (pátio ou usina)	O próprio	Prefeitura ou SLU	1990	Não	Não
320530 Vitória/ES	Unidade de Transbordo	Unidade de transbordo	O próprio	Prefeitura ou SLU	1990	Não	Sim
320530 Vitória/ES	Unidade de Triagem - desativada	Unidade de triagem (galpão ou usina)	O próprio	Prefeitura ou SLU	1990	Não	Não
330630 Volta Redonda/RJ	Associação de Catadores de Resíduos VR	Unidade de triagem (galpão ou usina)	O próprio	Associação de catadores	2000	Não	Sim
330630 Volta Redonda/RJ	Aterro Controlado	Lixão	O próprio	Prefeitura ou SLU	1986	Não	Sim
330630 Volta Redonda/RJ	Vala para RSS	Vala específica de RSS	O próprio	Prefeitura ou SLU	1986	Não	Sim
355710 Votuporanga/SP	Aterro de Inerentes	Aterro de Resíduos da Construção Civil (=inertes	O próprio	Empresa privada	2002	Não	Sim
355710 Votuporanga/SP	Aterro Sanitário Proposta Engenharia Ltda	Aterro sanitário	O próprio	Empresa privada	2006	Não	Sim

TABELA Up02
INFORMAÇÕES SOBRE O FLUXO DE RESÍDUOS PARA AS UNIDADES DE
PROCESSAMENTO

TABELA Up02 - INFORMAÇÕES SOBRE O FLUXO DE RESÍDUOS PARA AS UNIDADES DE PROCESSAMENTO

ANO DE
REFERÊNCIA
2009

Município de localização		Unidades de processamento dos resíduos sólidos situadas no município									
		Nome da unidade	Tipo de unidade, segundo o município informante	Município de origem dos resíduos	Quantidade de resíduos recebidos						
Total	Dom+Pub				Saúde	Indústria	Entulho	Podas	Outros		
Código	Nome/UF				tonelada	tonelada	tonelada	tonelada	tonelada	tonelada	tonelada
Região Sudeste		Up001	Up003	Up025	Up080	Up007	Up008	Up009	Up010	Up067	Up011
310010	Abadia dos Dourados/MG	Prefeitura Municipal de Abadia dos Dourados	Aterro sanitário	Abadia dos Dourados/MG	31	8	3	10	8	1	1
350020	Adolfo/SP	ATERRO SANITARIO MUNICIPAL EM VALAS - ADOLFO	Aterro sanitário	Adolfo/SP	801	650			150	1	
310070	Água Comprida/MG	ATERRO CONTROLADO	Aterro controlado	Água Comprida/MG	662	120			500	40	2
350190	Amparo/SP	Aterro Sanitário Municipal de Amparo	Aterro sanitário	Águas de Lindóia/SP	4.605	4.605					
350190	Amparo/SP	Aterro Sanitário Municipal de Amparo	Aterro sanitário	Amparo/SP	13.944	13.944					
350190	Amparo/SP	Aterro Sanitário Municipal de Amparo	Aterro sanitário	Lindóia/SP	1.315	1.315					
350190	Amparo/SP	Aterro Sanitário Municipal de Amparo	Aterro sanitário	Monte Alegre do Sul/SP	1.558	1.558					
350190	Amparo/SP	Aterro Sanitário Municipal de Amparo	Aterro sanitário	Pinhalzinho/SP	2.540	2.540					
350190	Amparo/SP	Aterro Sanitário Municipal de Amparo	Aterro sanitário	Serra Negra/SP	6.809	6.809					
310260	Andradas/MG	Aterro Sanitário do Município de Andradas	Aterro sanitário	Andradas/MG	13.476	13.000	44			432	
350220	Angatuba/SP	Aterro sanitário de Angatuba	Aterro sanitário	Angatuba/SP	1.864	1.864					
350260	Aparecida d'Oeste/SP	Aterro de Resíduos sólidos	Lixão	Aparecida d'Oeste/SP		345.600	2.400	0	345.600	45.000	0
350280	Araçatuba/SP	Aterro de Araçatuba-SP	Aterro sanitário	Araçatuba/SP	53.606	53.606					
320060	Aracruz/ES	AMBITEC	Aterro sanitário	Fundão/ES		4.320	1				
320060	Aracruz/ES	AMBITEC	Aterro sanitário	Itaguaçu/ES		2.760					
320060	Aracruz/ES	AMBITEC	Aterro sanitário	Itarana/ES		2.160					
320060	Aracruz/ES	AMBITEC	Aterro sanitário	Jaguaré/ES		3.960					
320060	Aracruz/ES	AMBITEC	Aterro sanitário	João Neiva/ES		4.400	1				
320060	Aracruz/ES	AMBITEC	Aterro sanitário	Linhares/ES		30.000					
320060	Aracruz/ES	AMBITEC	Aterro sanitário	Nova Venécia/ES			1				
320060	Aracruz/ES	AMBITEC	Aterro sanitário	Santa Teresa/ES		3.180					
320060	Aracruz/ES	AMBITEC	Aterro sanitário	Vila Valério/ES		2.280					
310380	Arapuá/MG	Aterro Sanitário Controlado da Prefeitura de Arapu	Aterro controlado	Arapuá/MG	389	288	1	0	100	0	0
350400	Assis/SP	Aterro Sanitário de Rejeitos	Aterro controlado	Assis/SP	74.547	25.200	62		48.951		334
350400	Assis/SP	Usina de Reciclagem e Compostagem de Assis	Unidade de triagem (galpão ou usina)	Assis/SP	74.547	25.200	62		48.951		334
350410	Atibaia/SP	Central de Triagem e Transbordo	Unidade de triagem (galpão ou usina)	Atibaia/SP	34.137						
310490	Baependi/MG	ATERRO CONTROLADO MUNICIPAL	Aterro controlado	Baependi/MG	3.600	3.600					
320080	Baixo Guandu/ES	Unidade de Tratamento de Lixo	Aterro controlado	Baixo Guandu/ES	10.816	10.800				16	
350470	Balbinos/SP	BALBINOS - PREFEITURA MUNICIPAL DE BALBINOS	Aterro sanitário	Balbinos/SP		829	1		1		
310560	Barbacena/MG	Aterro Controlado	Aterro controlado	Alfredo Vasconcelos/MG	170	170					
310560	Barbacena/MG	Aterro Controlado	Aterro controlado	Barbacena/MG	21.600	21.600					
310560	Barbacena/MG	Aterro Controlado	Aterro controlado	Desterro do Melo/MG	90	90					
350530	Barra Bonita/SP	Barra Bonita	Aterro sanitário	Barra Bonita/SP	5.184	5.184					
350535	Barra do Chapéu/SP	Aterro Sanitário - Realce	Aterro sanitário	Barra do Chapéu/SP		62			6		
330030	Barra do Pirai/RJ	Cooperativa de Lixo Reciclável de Barra do Pirai	Unidade de triagem (galpão ou usina)	Barra do Pirai/RJ							
310570	Barra Longa/MG	Prefeitura Municipal de Barra Longa	Aterro controlado	Barra Longa/MG	1.205	1.200	2	0		3	1
330040	Barra Mansa/RJ	Lixão	Lixão	Barra Mansa/RJ	113.854	31.714	140		79.000	2.000	1.000
350600	Bauru/SP	Aterro Sanitário de Bauru	Vala específica de RSS	Bauru/SP		77.337					
350600	Bauru/SP	Central de Reciclagem	Unidade de triagem (galpão ou usina)	Bauru/SP							1.411

TABELA Up02 - INFORMAÇÕES SOBRE O FLUXO DE RESÍDUOS PARA AS UNIDADES DE PROCESSAMENTO

ANO DE
REFERÊNCIA
2009

Município de localização		Unidades de processamento dos resíduos sólidos situadas no município										
		Nome da unidade	Tipo de unidade, segundo o município informante	Município de origem dos resíduos	Quantidade de resíduos recebidos							
Código	Nome/UF				Total	Dom+Pub	Saúde	Indústria	Entulho	Podas	Outros	
					tonelada	tonelada	tonelada	tonelada	tonelada	tonelada	tonelada	
Região Sudeste		Up001	Up003	Up025	Up080	Up007	Up008	Up009	Up010	Up067	Up011	
350600	Bauru/SP	Erosão para entulhos	Outra	Bauru/SP	72.000							
350600	Bauru/SP	Valas Sépticas	Vala específica de RSS	Bauru/SP	239							
310610	Belmiro Braga/MG	Aterro Controlado	Aterro controlado	Belmiro Braga/MG	480							
310620	Belo Horizonte/MG	ASMARE Galpão Contorno	Unidade de triagem (galpão ou usina)	Belo Horizonte/MG	3.702	3.702						
310620	Belo Horizonte/MG	ASMARE Galpão Ituiutaba	Unidade de triagem (galpão ou usina)	Belo Horizonte/MG	1.033	1.033						
310620	Belo Horizonte/MG	Aterro de Inertes da CTRS BR040	Aterro de Resíduos da Construção Civil (=inertes)	Belo Horizonte/MG	772.735					772.735		
310620	Belo Horizonte/MG	Célula de Saúde CTRS BR040	Vala específica de RSS	Belo Horizonte/MG	12.026	0	12.026					
310620	Belo Horizonte/MG	COMARP	Unidade de triagem (galpão ou usina)	Belo Horizonte/MG	1.231	1.231						
310620	Belo Horizonte/MG	Compostagem	Unidade de compostagem (pátio ou usina)	Belo Horizonte/MG	2.820	1.732	0	0	1.087			
310620	Belo Horizonte/MG	COOCAPEL	Unidade de triagem (galpão ou usina)	Belo Horizonte/MG	234	234						
310620	Belo Horizonte/MG	Coopemar Oeste	Unidade de triagem (galpão ou usina)	Belo Horizonte/MG	1.510	1.510						
310620	Belo Horizonte/MG	COOPERSOL Venda Nova	Unidade de triagem (galpão ou usina)	Belo Horizonte/MG	318	318						
310620	Belo Horizonte/MG	COOPERSOLI Barreiro	Unidade de triagem (galpão ou usina)	Belo Horizonte/MG	1.665	1.665						
310620	Belo Horizonte/MG	Est. Reciclagem Entulho CTRS BR040	Área de reciclagem de RCD (=un reciclagem entulho)	Belo Horizonte/MG	29.734					29.734		
310620	Belo Horizonte/MG	Estação de Transbordo CTRS BR040	Unidade de transbordo	Belo Horizonte/MG	605.037	347.337				110.736	12.412	134.552
310620	Belo Horizonte/MG	Estação Estoril	Área de reciclagem de RCD (=un reciclagem entulho)	Belo Horizonte/MG	23.465					23.464		
310620	Belo Horizonte/MG	Estação Pampulha	Área de reciclagem de RCD (=un reciclagem entulho)	Belo Horizonte/MG	51.655					51.655		
310670	Betim/MG	Aterro Sanitário	Aterro sanitário	Betim/MG	81.243							
310670	Betim/MG	Aterro Sanitário	Aterro sanitário	Igarapé/MG	4.770							
310670	Betim/MG	Aterro Sanitário	Aterro sanitário	Mário Campos/MG	1.892							
310670	Betim/MG	Aterro Sanitário	Aterro sanitário	São Joaquim de Bicas/MG	3.559							
310670	Betim/MG	Aterro Sanitário	Aterro sanitário	Sarzedo/MG	4.002							
310670	Betim/MG	Compostagem	Unidade de compostagem (pátio ou usina)	Betim/MG	75.298							
310670	Betim/MG	Compostagem	Unidade de compostagem (pátio ou usina)	Igarapé/MG	4.770							
310670	Betim/MG	Compostagem	Unidade de compostagem (pátio ou usina)	Mário Campos/MG	1.892							
310670	Betim/MG	Compostagem	Unidade de compostagem (pátio ou usina)	São Joaquim de Bicas/MG	3.559							
310670	Betim/MG	Compostagem	Unidade de compostagem (pátio ou usina)	Sarzedo/MG	4.002							
350700	Boituva/SP	Aterro Municipal de Valas	Aterro controlado	Boituva/SP	11.442							
350745	Borebi/SP	Central de Triagem e Disposição Final de RSD	Aterro controlado	Borebi/SP	72	72						
350750	Botucatu/SP	Aterro Sanitário de Botucatu	Aterro sanitário	Botucatu/SP	35.240	35.240						
350750	Botucatu/SP	Aterro Sanitário de Botucatu	Aterro sanitário	Pardinho/SP	2.160	2.160						
310860	Brasília de Minas/MG	Aterro Controlado Municipal	Aterro controlado	Brasília de Minas/MG	5.707	4.100	7	1.400			200	
330070	Cabo Frio/RJ	Dois Arcos Transporte e Tratamento de Resíduos Sól	Unid. tratamento por microondas ou autoclave	Cabo Frio/RJ	54.723		266					
310950	Cabo Verde/MG	Unidade de Triagem e Compostagem	Aterro controlado	Cabo Verde/MG	2.345	2.340	5					
310970	Cachoeira de Minas/MG	Aterro Controlado	Aterro controlado	Cachoeira de Minas/MG	2.047	1.560	2	480			5	
311010	Caiana/MG	Caiana	Aterro sanitário	Caiana/MG	750	500	20	0	200	30	0	
350925	Cajati/SP	Aterro Sanitário Municipal	Aterro sanitário	Cajati/SP	1.113							
330090	Cambuci/RJ	Cambuci	Lixão	Cambuci/RJ	560							
350950	Campinas/SP	Aterro Sanitário	Aterro sanitário	Campinas/SP	360.228	360.004	200					
					224							

Nota: Só figuram nesta tabela as unidades que tiveram alguma resposta em campos relativos a quantidades recebidas.

TABELA Up02 - INFORMAÇÕES SOBRE O FLUXO DE RESÍDUOS PARA AS UNIDADES DE PROCESSAMENTO

ANO DE REFERÊNCIA
2009

Município de localização		Unidades de processamento dos resíduos sólidos situadas no município									
		Nome da unidade	Tipo de unidade, segundo o município informante	Município de origem dos resíduos	Quantidade de resíduos recebidos						
Total	Dom+Pub				Saúde	Indústria	Entulho	Podas	Outros		
Código	Nome/UF				tonelada	tonelada	tonelada	tonelada	tonelada	tonelada	tonelada
Região Sudeste		Up001	Up003	Up025	Up080	Up007	Up008	Up009	Up010	Up067	Up011
350950	Campinas/SP	Barão Geraldo e Brava Gente - Barão	Unidade de triagem (galpão ou usina)	Campinas/SP	1.061						1.061
350950	Campinas/SP	Batistão - Havilã	Unidade de triagem (galpão ou usina)	Campinas/SP	478						478
350950	Campinas/SP	Casa Azul e Satélite Iris - Antonio da Costa Santo	Unidade de triagem (galpão ou usina)	Campinas/SP	1.204						1.204
350950	Campinas/SP	Cooperativa Aliança	Unidade de triagem (galpão ou usina)	Campinas/SP	137						137
350950	Campinas/SP	Cooperativa São Bernardo	Unidade de triagem (galpão ou usina)	Campinas/SP	820						820
350950	Campinas/SP	Divipaz	Unidade de triagem (galpão ou usina)	Campinas/SP	543						543
350950	Campinas/SP	Dom Bosco	Unidade de triagem (galpão ou usina)	Campinas/SP	402						402
350950	Campinas/SP	Igreja Nova Aparecida / Proença - Reciclar	Unidade de triagem (galpão ou usina)	Campinas/SP	252						252
350950	Campinas/SP	Irmã Heleni - Gautien - Santa Genebra	Unidade de triagem (galpão ou usina)	Campinas/SP	157						157
350950	Campinas/SP	Microondas	Unid. tratamento por microondas ou autoclave	Campinas/SP	1.875		1.875				
350950	Campinas/SP	Nova Aparecida - Bom Sucesso	Unidade de triagem (galpão ou usina)	Campinas/SP	221						221
350950	Campinas/SP	Santo Expedito	Unidade de triagem (galpão ou usina)	Campinas/SP	261						261
350950	Campinas/SP	Santos Dumont	Unidade de triagem (galpão ou usina)	Campinas/SP	51						51
350950	Campinas/SP	Unidade Recicladora de Materiais	Área de reciclagem de RCD (=un reciclagem entulho)	Campinas/SP	185.001				185.001		
350950	Campinas/SP	URM - Tatuapé	Unidade de triagem (galpão ou usina)	Campinas/SP	532						532
350960	Campo Limpo Paulista/SP	Cooperativa de Trabalho dos coletores de lixo e ma	Unidade de triagem (galpão ou usina)	Campo Limpo Paulista/SP	670						670
330100	Campos dos Goytacazes/RJ	Aterro Controlado do Codin	Aterro controlado	Campos dos Goytacazes/RJ		111.000	840		176.000		
330100	Campos dos Goytacazes/RJ	Usina de Santo Amaro	Unidade de triagem (galpão ou usina)	Campos dos Goytacazes/RJ		7.500					
311205	Cantagalo/MG	Aterro - Sec. Mun. Obras de Cantagalo	Outra	Cantagalo/MG	1.110	172			930	8	
311205	Cantagalo/MG	Aterro Alto da Cascalheira/Vala RSS	Vala especifica de RSS	Cantagalo/MG	1	0	0	0	0	1	0
330110	Cantagalo/RJ	Aterro Controlado	Aterro controlado	Cantagalo/RJ	413	413					
330110	Cantagalo/RJ	Usina de Incineração R. Saúde	Unidade de tratamento por incineração	Cantagalo/RJ			15				
330110	Cantagalo/RJ	Usina de Reciclagem e Compostagem - compostagem	Unidade de compostagem (pátio ou usina)	Cantagalo/RJ		1.148					
330110	Cantagalo/RJ	Usina de Reciclagem e Compostagem - triagem	Unidade de triagem (galpão ou usina)	Cantagalo/RJ		1.193					
311210	Caparaó/MG	Aterro Controlado	Aterro controlado	Caparaó/MG	217	216	1				
311210	Caparaó/MG	Aterro de Resíduos da Construção Civil	Aterro de Resíduos da Construção Civil (=inertes)	Caparaó/MG	144				144		
311210	Caparaó/MG	Manilha de Incineração	Queima em forno de qualquer tipo	Caparaó/MG	1		1				
351030	Capela do Alto/SP	Aterro Sanitário Municipal e Usina de Reciclagem	Aterro controlado	Capela do Alto/SP	7.050	2.582	4	0	4.320	144	
311265	Capitão Andrade/MG	Usina de Triagem e Compostagem de Resíduos Sólidos	Outra	Capitão Andrade/MG	447	446	0	0	0	0	0
311270	Capitão Enéas/MG	Aterro controlado	Aterro controlado	Capitão Enéas/MG	14.697	7.000	4	7.000	690	3	
311350	Carbonita/MG	carbonita	Aterro controlado	Carbonita/MG	2.054	1.500	4	0	500	50	
351070	Cardoso/SP	UNIDADE - ATERRO CONTROLADO	Aterro controlado	Cardoso/SP	485	485	0	0	0	0	
351070	Cardoso/SP	UNIDADE - ATERRO DE RESÍDUOS DA CONSTRUÇÃO CIVIL	Aterro de Resíduos da Construção Civil (=inertes)	Cardoso/SP	315	0	0	0	315	0	
351070	Cardoso/SP	UNIDADE DE MANEJO DE PODAS	Unidade de manejo de galhadas e podas	Cardoso/SP	100	0	0	0	0	100	
311370	Carlos Chagas/MG	ASCATA	Unidade de triagem (galpão ou usina)	Carlos Chagas/MG	240	240					
311370	Carlos Chagas/MG	Aterro Controlado	Aterro controlado	Carlos Chagas/MG	3.050						
311370	Carlos Chagas/MG	Unidade de Triagem	Unidade de triagem (galpão ou usina)	Carlos Chagas/MG	3.050						
311390	Carmo da Cachoeira/MG	USINA DE TRIAGEM E COMPOSTAGEM DE LIXO	Unidade de triagem (galpão ou usina)	Carmo da Cachoeira/MG		1.584					
311440	Carmo do Rio Claro/MG	Recicarmo	Unidade de triagem (galpão ou usina)	Carmo do Rio Claro/MG	108	108	0	0	0	0	0

TABELA Up02 - INFORMAÇÕES SOBRE O FLUXO DE RESÍDUOS PARA AS UNIDADES DE PROCESSAMENTO

ANO DE
REFERÊNCIA
2009

Município de localização		Unidades de processamento dos resíduos sólidos situadas no município									
		Nome da unidade	Tipo de unidade, segundo o município informante	Município de origem dos resíduos	Quantidade de resíduos recebidos						
					Total	Dom+Pub	Saúde	Indústria	Entulho	Podas	Outros
Código	Nome/UF				tonelada	tonelada	tonelada	tonelada	tonelada	tonelada	tonelada
Região Sudeste		Up001	Up003	Up025	Up080	Up007	Up008	Up009	Up010	Up067	Up011
351110	Catanduva/SP	Aterro CGR - Consfran	Aterro sanitário	Catanduva/SP		1.200					
351110	Catanduva/SP	Aterro CGR - Consfran	Aterro sanitário	Guapiacu/SP		4.000					
311540	Catas Altas da Noruega/MG	UTC Lixo	Unidade de triagem (galpão ou usina)	Catas Altas da Noruega/MG	432	432					
311535	Catas Altas/MG	unidade de triagem e compostagem	Unidade de triagem (galpão ou usina)	Catas Altas/MG		480					
351120	Catiguá/SP	Aterro Sanitário em valas	Aterro sanitário	Catiguá/SP							
311547	Catuti/MG	Aterro Controlado Barreiro Branco	Aterro controlado	Catuti/MG	288	287	1		0	0	0
311547	Catuti/MG	Aterro Controlado De Catuti	Aterro controlado	Catuti/MG	634						
351150	Cerquilha/SP	Aterro Sanitário	Aterro sanitário	Cerquilha/SP	7.925	7.925	0			0	0
351150	Cerquilha/SP	Usina de Triagem	Unidade de triagem (galpão ou usina)	Cerquilha/SP	780	780					
311630	Cipotânea/MG	PREFEITURA MUNICIPAL DE CIPOTANEA	Aterro controlado	Cipotânea/MG	292	292					
320150	Colatina/ES	Area de Entulho	Aterro de Resíduos da Construção Civil (=inertes)	Colatina/ES		0					
320150	Colatina/ES	CETREU - Aterro Sanitário	Aterro sanitário	Colatina/ES	30.293	30.293					
311740	Conceição de Ipanema/MG	Lixão de Conceição de Ipanema	Lixão	Conceição de Ipanema/MG		3			10	2	
311790	Congonhal/MG	Prefeitura Municipal de Congonhal	Aterro controlado	Congonhal/MG	1.584						
311800	Congonhas/MG	ATERRO SANITARIO DE CONGONHAS	Aterro sanitário	Congonhas/MG	9.125	9.125					
311800	Congonhas/MG	ATERRO SANITARIO DE CONGONHAS	Aterro sanitário	Moeda/MG	144	144					
311830	Conselheiro Lafaiete/MG	Aterro Municipal de Conselheiro Lafaiete	Lixão	Conselheiro Lafaiete/MG	22.464	20.280			2.184		
311830	Conselheiro Lafaiete/MG	INCECO	Unidade de tratamento por incineração	Conselheiro Lafaiete/MG	109		109				
311860	Contagem/MG	ASMAC - Bairro Kenedy	Unidade de triagem (galpão ou usina)	Contagem/MG	0						
311860	Contagem/MG	ASMAC - Bairro Riacho	Unidade de triagem (galpão ou usina)	Contagem/MG	1.116						
311860	Contagem/MG	Aterro de Inertes - Bairro São Sebastião	Aterro de Resíduos da Construção Civil (=inertes)	Contagem/MG	355.986	0	0	0	355.986	0	0
311860	Contagem/MG	Aterro Sanitário Perobas	Aterro sanitário	Contagem/MG	275.731	239.525	661	0	7.580	1.632	26.333
311860	Contagem/MG	ATT - EBENZER	Área de transb e triagem de RCD e volumosos (=ATT	Contagem/MG	0						
311860	Contagem/MG	ATT - GRAMADUS	Área de transb e triagem de RCD e volumosos (=ATT	Contagem/MG	0						
311860	Contagem/MG	TRAMAR	Unidade de triagem (galpão ou usina)	Contagem/MG	27						
311860	Contagem/MG	URPV 1 E - RUA HALLEY	Área de transb e triagem de RCD e volumosos (=ATT	Contagem/MG	2.990						
311860	Contagem/MG	URPV 10 E - RUA PERIMETRAL	Área de transb e triagem de RCD e volumosos (=ATT	Contagem/MG	1.069						
311860	Contagem/MG	URPV 11 E - RUA REFINARIA DUQUE DE CAXIAS	Área de transb e triagem de RCD e volumosos (=ATT	Contagem/MG	2.457						
311860	Contagem/MG	URPV 12 E - AV. JOÃO GOMES CARDOSO	Área de transb e triagem de RCD e volumosos (=ATT	Contagem/MG	4.361						
311860	Contagem/MG	URPV 13 E - RUA CARLOS PINHEIRO CHAGAS	Área de transb e triagem de RCD e volumosos (=ATT	Contagem/MG	1.918						
311860	Contagem/MG	URPV 14 E - AV. TANCREDO NEVES	Área de transb e triagem de RCD e volumosos (=ATT	Contagem/MG	2.320						
311860	Contagem/MG	URPV 15 E - RUA FRANCISCO NORBERTO COSTA	Área de transb e triagem de RCD e volumosos (=ATT	Contagem/MG	2.144						
311860	Contagem/MG	URPV 17 E - AV. DILSON DE OLIVEIRA	Área de transb e triagem de RCD e volumosos (=ATT	Contagem/MG	996						
311860	Contagem/MG	URPV 18 E - AV.2	Área de transb e triagem de RCD e volumosos (=ATT	Contagem/MG	1.350						
311860	Contagem/MG	URPV 19 E - RUA GUILHERME CIRIENE	Área de transb e triagem de RCD e volumosos (=ATT	Contagem/MG	1.806						
311860	Contagem/MG	URPV 2 E - AV. ARTERIAL	Área de transb e triagem de RCD e volumosos (=ATT	Contagem/MG	3.153						
311860	Contagem/MG	URPV 21 E - RUA DAS CANDEIAS	Área de transb e triagem de RCD e volumosos (=ATT	Contagem/MG	4.382						
311860	Contagem/MG	URPV 25 E - RUA 1	Área de transb e triagem de RCD e volumosos (=ATT	Contagem/MG	1.251						
311860	Contagem/MG	URPV 26 E - RUA P	Área de transb e triagem de RCD e volumosos (=ATT	Contagem/MG	2.411						

Nota: Só figuram nesta tabela as unidades que tiveram alguma resposta em campos relativos a quantidades recebidas.

TABELA Up02 - INFORMAÇÕES SOBRE O FLUXO DE RESÍDUOS PARA AS UNIDADES DE PROCESSAMENTO

ANO DE REFERÊNCIA
2009

Município de localização		Unidades de processamento dos resíduos sólidos situadas no município									
		Nome da unidade	Tipo de unidade, segundo o município informante	Município de origem dos resíduos	Quantidade de resíduos recebidos						
Total	Dom+Pub				Saúde	Indústria	Entulho	Podas	Outros		
Código	Nome/UF				tonelada	tonelada	tonelada	tonelada	tonelada	tonelada	tonelada
Região Sudeste		Up001	Up003	Up025	Up080	Up007	Up008	Up009	Up010	Up067	Up011
311860	Contagem/MG	URPV 3 E - AV. CEL. JOVE SOARES	Área de transb e triagem de RCD e volumosos (=ATT	Contagem/MG	2.330						
311860	Contagem/MG	URPV 31 E - RUA DR. CASSIANO	Área de transb e triagem de RCD e volumosos (=ATT	Contagem/MG	787						
311860	Contagem/MG	URPV 32 E - RUA JOSÉ CAVALINI	Área de transb e triagem de RCD e volumosos (=ATT	Contagem/MG	833						
311860	Contagem/MG	URPV 33 E - RUA SIMONÉSIA	Área de transb e triagem de RCD e volumosos (=ATT	Contagem/MG	682						
311860	Contagem/MG	URPV 34 E - RUA ARAUCÁRIAS	Área de transb e triagem de RCD e volumosos (=ATT	Contagem/MG	458						
311860	Contagem/MG	URPV 35 E - VILA BARRAGINHA	Área de transb e triagem de RCD e volumosos (=ATT	Contagem/MG	174						
311860	Contagem/MG	URPV 4 E - RUA RIO VOLGA	Área de transb e triagem de RCD e volumosos (=ATT	Contagem/MG	4.026						
311860	Contagem/MG	URPV 8 E - VIA EXPRESSA	Área de transb e triagem de RCD e volumosos (=ATT	Contagem/MG	860						
311860	Contagem/MG	URPV 9 E - RUA PADRE JOSÉ DINIZ	Área de transb e triagem de RCD e volumosos (=ATT	Contagem/MG	1.051						
311870	Coqueiral/MG	Aterro Controlado	Aterro controlado	Coqueiral/MG							
311900	Cordislândia/MG	Aterro Controlado	Aterro controlado	Cordislândia/MG	82.120	2.800	1.020	0	76.800	1.500	0
312000	Córrego Novo/MG	PREFEITURA MUNICIPAL DE CORREGO NOVO	Unidade de triagem (galpão ou usina)	Córrego Novo/MG	17.280	4.485	240	0	3.000	1.200	8.355
312050	Cristina/MG	Aterro Controlado de Cristina	Aterro controlado	Cristina/MG	816	758				58	
351330	Cruzália/SP	Cruzália	Aterro sanitário	Cruzália/SP		374					
312090	Curvelo/MG	Prefeitura Municipal de Curvelo	Aterro controlado	Curvelo/MG		5.760	48				
312130	Descoberto/MG	UTC	Unidade de triagem (galpão ou usina)	Descoberto/MG	308	307	1	0	0	0	0
312140	Desterro de Entre Rios/MG	ATERRO CONTROLADO	Aterro controlado	Desterro de Entre Rios/MG	596	570	2	0	0	24	0
351385	Dirce Reis/SP	Prefeitura Municipal de Dirce Reis	Aterro sanitário	Dirce Reis/SP	293	293					
312220	Divinolândia de Minas/MG	ATERRO CONTROLADO	Aterro controlado	Divinolândia de Minas/MG	754	511	13			230	
351390	Divinolândia/SP	Aterro Sanitário II	Aterro sanitário	Divinolândia/SP	2.016	2.016					
312290	Dona Eusébia/MG	Prefeitura Municipal de Dona Euzébia	Aterro controlado	Dona Eusébia/MG		900					
330170	Duque de Caxias/RJ	Área p/ entulho/mat. Cobert - Gramacho	Aterro de Resíduos da Construção Civil (=inertes)	Rio de Janeiro/RJ	641.934				372.554		269.380
330170	Duque de Caxias/RJ	Área para RSS - Gramacho	Vala especifica de RSS	Duque de Caxias/RJ	359		359				
330170	Duque de Caxias/RJ	Área para RSS - Gramacho	Vala especifica de RSS	Mesquita/RJ	75		75				
330170	Duque de Caxias/RJ	Área para RSS - Gramacho	Vala especifica de RSS	Nilópolis/RJ			188				
330170	Duque de Caxias/RJ	Área para RSS - Gramacho	Vala especifica de RSS	Queimados/RJ	53		53				
330170	Duque de Caxias/RJ	Área para RSS - Gramacho	Vala especifica de RSS	Rio de Janeiro/RJ	7.409		7.409				
330170	Duque de Caxias/RJ	Área para RSS - Gramacho	Vala especifica de RSS	São João de Meriti/RJ	2		2				
330170	Duque de Caxias/RJ	Aterro Gramacho	Aterro sanitário	Duque de Caxias/RJ		383.301					
330170	Duque de Caxias/RJ	Aterro Gramacho	Aterro sanitário	Mesquita/RJ		38.265					
330170	Duque de Caxias/RJ	Aterro Gramacho	Aterro sanitário	Nilópolis/RJ		42.302					
330170	Duque de Caxias/RJ	Aterro Gramacho	Aterro sanitário	Queimados/RJ		23.843					
330170	Duque de Caxias/RJ	Aterro Gramacho	Aterro sanitário	Rio de Janeiro/RJ	1.882.512	1.851.394				429	30.690
330170	Duque de Caxias/RJ	Aterro Gramacho	Aterro sanitário	São João de Meriti/RJ		84.085					
351480	Eldorado/SP	Departamento de Meio Ambiente	Aterro controlado	Eldorado/SP	2.526	2.500	1		15		10
351495	Embaúba/SP	UNIDADE DE RECICLAGEM E COMPOSTAGEM DE LIXO	Aterro sanitário	Embaúba/SP		50.000	600		40.000	5.000	
351500	Embu/SP	Aterro Sanitário	Aterro controlado	Embu/SP			0	0			0
351519	Espirito Santo do Turvo/SP	associação de catadores	Unidade de triagem (galpão ou usina)	Espirito Santo do Turvo/SP	0	0	0	0	0	0	30
351519	Espirito Santo do Turvo/SP	prefeitura municipal de espirito santo do turvo	Aterro sanitário	Espirito Santo do Turvo/SP	836	288	480	0	48	20	0

TABELA Up02 - INFORMAÇÕES SOBRE O FLUXO DE RESÍDUOS PARA AS UNIDADES DE PROCESSAMENTO

ANO DE
REFERÊNCIA
2009

Município de localização		Unidades de processamento dos resíduos sólidos situadas no município									
		Nome da unidade	Tipo de unidade, segundo o município informante	Município de origem dos resíduos	Quantidade de resíduos recebidos						
Código	Nome/UF				Total	Dom+Pub	Saúde	Indústria	Entulho	Podas	Outros
					tonelada	tonelada	tonelada	tonelada	tonelada	tonelada	tonelada
Região Sudeste		Up001	Up003	Up025	Up080	Up007	Up008	Up009	Up010	Up067	Up011
351590	Floreal/SP	Floreal	Aterro sanitário	Floreal/SP	365	365	0	0	0	0	0
312610	Formiga/MG	Aterro Sanitário Municipal	Aterro sanitário	Formiga/MG		3.000					
312610	Formiga/MG	Usina de Triagem	Unidade de triagem (galpão ou usina)	Formiga/MG	178	178					
351620	Franca/SP	Aterro Sanitário Ivan Vieira	Aterro sanitário	Franca/SP		76.894		23.760			
351620	Franca/SP	Usina de Triagem	Unidade de triagem (galpão ou usina)	Franca/SP	1.474						
312695	Frei Lagonegro/MG	Usina de Reciclagem de Coluna	Aterro controlado	Coluna/MG							
312695	Frei Lagonegro/MG	Usina de Reciclagem de Coluna	Aterro controlado	Frei Lagonegro/MG							
312710	Frutal/MG	Aterro Sanitário do Município de Frutal	Aterro sanitário	Frutal/MG		14.400	36				
351670	Garça/SP	Unidade de Triagem	Unidade de triagem (galpão ou usina)	Garça/SP	8.400	8.400	0	0	0	0	0
351680	Gastão Vidigal/SP	Gastão Vidigal	Aterro controlado	Gastão Vidigal/SP		1.000					
312737	Goiabeira/MG	PREFEITURA MUNICIPAL DE GOIABEIRA	Aterro controlado	Goiabeira/MG							
312750	Gonzaga/MG	Usina de Triagem e Compostagem	Unidade de triagem (galpão ou usina)	Gonzaga/MG	458	435	10			13	
312760	Gouveia/MG	Aterro Controlado - morro da pistola(novo cadastro	Aterro controlado	Gouveia/MG		720	1		200		
320225	Governador Lindenberg/ES	ATERRO CONTROLADO NA SEDE DO MUNICIPIO	Aterro controlado	Governador Lindenberg/ES	408	247	5		120		
312770	Governador Valadares/MG	Aterro Controlado	Aterro controlado	Governador Valadares/MG	57.502	57.331	170				
312770	Governador Valadares/MG	Vala para RSS		Governador Valadares/MG	57.502	57.331	170				
312780	Grão Mogol/MG	Aterro Controlado	Aterro controlado	Grão Mogol/MG	524	509	15				
312800	Guanhães/MG	Aterro Controlado	Aterro controlado	Guanhães/MG	7.324	3.114	7		4.200	3	
312800	Guanhães/MG	Usina de Triagem e Compostagem de Lixo	Unidade de triagem (galpão ou usina)	Guanhães/MG	1.334	1.334					
351750	Guapiaçu/SP	aterro municipal em valas	Aterro controlado	Guapiaçu/SP		4.000					
351870	Guarujá/SP	Unidade de Transbordo Marinhos	Unidade de transbordo	Guarujá/SP	122.836	122.836					
351880	Guarulhos/SP	Área de Triagem e Transbordo Terra Nova	Área de transb e triagem de RCD e volumosos (=ATT	Guarulhos/SP					19.394		
351880	Guarulhos/SP	Aterro de Inertes Cumbica - Dry Port	Aterro de Resíduos da Construção Civil (=inertes)	Guarulhos/SP					13.840		
351880	Guarulhos/SP	Aterro de Inertes Terra Nova	Aterro de Resíduos da Construção Civil (=inertes)	Guarulhos/SP					0		
351880	Guarulhos/SP	Aterro Sanitário de Guarulhos - Cabuçu	Aterro sanitário	Guarulhos/SP		342.917					
351880	Guarulhos/SP	Bota-fora Lavras	Aterro de Resíduos da Construção Civil (=inertes)	Guarulhos/SP					0		
351880	Guarulhos/SP	DME-10 / Aterro inertes	Aterro de Resíduos da Construção Civil (=inertes)	Guarulhos/SP					0		
351880	Guarulhos/SP	DME-10 / Transbordo	Área de transb e triagem de RCD e volumosos (=ATT	Guarulhos/SP					0		
351880	Guarulhos/SP	Horto Municipal	Unidade de manejo de galhadas e podas	Guarulhos/SP						750	
351880	Guarulhos/SP	Lixão Quitauna	Aterro controlado	Guarulhos/SP		0					
351880	Guarulhos/SP	ONG Recicla Cidadão	Unidade de triagem (galpão ou usina)	Guarulhos/SP		1.103					
351880	Guarulhos/SP	Reciclagem de Entulhos - Proguaru	Área de reciclagem de RCD (=un reciclagem entulho)	Guarulhos/SP					12.345		
351880	Guarulhos/SP	Unid. de Triagem Materiais Recicláveis Bonsucesso	Unidade de triagem (galpão ou usina)	Guarulhos/SP	358.523	768					
351880	Guarulhos/SP	Unidade de Triagem de Materiais Recicláveis Taboão	Unidade de triagem (galpão ou usina)	Guarulhos/SP	390.296	640					
351885	Guataporã/SP	ESTRE AMBIENTAL S.A.	Lixão	Guataporã/SP	480	480					
351890	Guzolândia/SP	Prefeitura Municipal de Guzolândia	Aterro sanitário	Guzolândia/SP	1.311	1.111				200	
351907	Hortolândia/SP	HORTOENTULHO	Aterro de Resíduos da Construção Civil (=inertes)	Hortolândia/SP	9.000				7.500	1.500	
351907	Hortolândia/SP	HORTOENTULHO	Aterro de Resíduos da Construção Civil (=inertes)	Sumaré/SP	9.000				7.500	1.500	
351910	Iacanga/SP	Aterro Sanitário	Aterro sanitário	Iacanga/SP		1.721					

Nota: Só figuram nesta tabela as unidades que tiveram alguma resposta em campos relativos a quantidades recebidas.

TABELA Up02 - INFORMAÇÕES SOBRE O FLUXO DE RESÍDUOS PARA AS UNIDADES DE PROCESSAMENTO

ANO DE REFERÊNCIA
2009

Município de localização		Unidades de processamento dos resíduos sólidos situadas no município									
		Nome da unidade	Tipo de unidade, segundo o município informante	Município de origem dos resíduos	Quantidade de resíduos recebidos						
Total	Dom+Pub				Saúde	Indústria	Entulho	Podas	Outros		
Código	Nome/UF				tonelada	tonelada	tonelada	tonelada	tonelada	tonelada	tonelada
Região Sudeste		Up001	Up003	Up025	Up080	Up007	Up008	Up009	Up010	Up067	Up011
351910	Iacanga/SP	Usina de Reciclagem	Unidade de triagem (galpão ou usina)	Iacanga/SP		161					
312930	Iapu/MG	COLETA IAPU	Aterro controlado	Iapu/MG	10	10	5				
351940	Ibirá/SP	ATERRO SANITÁRIO MUNICIPAL	Aterro sanitário	Ibirá/SP	59.378	54.477			4.900	1	
312980	Ibirité/MG	Aterro Controlado do Município	Aterro controlado	Ibirité/MG	948	888	60				
312980	Ibirité/MG	Aterro Controlado do Município	Aterro controlado	Sarzedo/MG	83	80	3				
313050	Illicinea/MG	Usina de Reciclagem	Unidade de triagem (galpão ou usina)	Illicinea/MG	174.735	4.395			170.340		
313120	Ipanema/MG	Usina de triagem e Compostagem de Lixo	Unidade de triagem (galpão ou usina)	Ipanema/MG	1.024	1.024					
352100	Iperó/SP	Aterro Iperó	Aterro controlado	Iperó/SP	4.740	3.550	0	0	940	250	
352170	Itaberá/SP	itaberá	Aterro controlado	Itaberá/SP	3.566	2.400	70	0	700	360	36
313170	Itabira/MG	Aterro Controlado	Aterro controlado	Itabira/MG	48.064	25.920	276	0	21.868	0	
313190	Itabirito/MG	Aterro Sanitário	Aterro sanitário	Itabirito/MG	9.125	9.125					
330200	Itaguaí/RJ	Prefeitura municipal de Itaguaí	Aterro controlado	Itaguaí/RJ	36.180	36.000				60	120
313220	Itaguara/MG	Lixao de Itaguara	Lixão	Itaguara/MG	1.837	1.837					
313230	Itaipé/MG	ATERRO SANITARIO	Aterro sanitário	Itaipé/MG	1.825	1.800	25				
313240	Itajubá/MG	Aterro Controlado do Município de Itajubá	Aterro controlado	Delfim Moreira/MG		582					
313240	Itajubá/MG	Aterro Controlado do Município de Itajubá	Aterro controlado	Itajubá/MG		18.648					
313240	Itajubá/MG	Aterro Controlado do Município de Itajubá	Aterro controlado	Piranguçu/MG		428					
313240	Itajubá/MG	Aterro Controlado do Município de Itajubá	Aterro controlado	Piranguinho/MG		799					
313240	Itajubá/MG	Aterro Controlado do Município de Itajubá	Aterro controlado	São José do Alegre/MG		456					
313240	Itajubá/MG	Aterro Controlado do Município de Itajubá	Aterro controlado	Wenceslau Braz/MG		204					
313290	Itamogi/MG	USINA DE TRIAGEM E COMPOSTAGEM DOS RESÍDUOS SÓLID	Unidade de triagem (galpão ou usina)	Itamogi/MG	679	679	0	0	0	0	0
313300	Itamonte/MG	Depósito de Lixo	Lixão	Itamonte/MG	3.280	2.880			400		
313330	Itaobim/MG	Aterro Sanitário Contolado d Itaobim	Aterro controlado	Itaobim/MG	43						
330210	Itaocara/RJ	Lixão	Lixão	Itaocara/RJ							
352220	Itapecerica da Serra/SP	Centro de triagem	Unidade de triagem (galpão ou usina)	Itapecerica da Serra/SP	537						537
352240	Itapeva/SP	UPRS PILAO DAGUA	Aterro controlado	Itapeva/SP	20.059	20.000	9			50	
352250	Itapevi/SP	ESTRE - EMPRESA DE SANEAMENTO E TRATAMENTO DE RES	Aterro sanitário	Itapevi/SP	45.030	44.880	150				
352340	Itatiba/SP	Aterro Sanitário Municipal de Itatiba	Aterro controlado	Itatiba/SP	27.727	26.950	107		670		
313375	Itaú de Minas/MG	Pátio de Compostagem	Unidade de compostagem (pátio ou usina)	Itaú de Minas/MG	1.400	1.400					
313375	Itaú de Minas/MG	USINA DE TRIAGEM E COMPOSTAGEM	Unidade de triagem (galpão ou usina)	Itaú de Minas/MG	1.389	1.389					
352390	Itu/SP	Aterro de Inertes	Aterro de Resíduos da Construção Civil (=inertes)	Itu/SP	2.517	0	0	0	2.517	0	0
352390	Itu/SP	Aterro Sanitário de Itu	Aterro sanitário	Itu/SP	49.780	49.780	0	0	0	0	0
313420	Ituiutaba/MG	Aterro Sanitário	Aterro sanitário	Ituiutaba/MG	21.307	21.162	74		40	30	
352420	Jaborandi/SP	ATERRO SANITÁRIO MUNICIPAL DE JABORANDI	Aterro sanitário	Jaborandi/SP	1.840	1.320					520
352420	Jaborandi/SP	Und. de manejo galhadas e podas de Jaborandi	Unidade de manejo de galhadas e podas	Jaborandi/SP	1.040					1.040	
352420	Jaborandi/SP	Und. de Transbordo de Jaborandi	Área de transb e triagem de RCD e volumosos (=ATT	Jaborandi/SP	3.750				3.750		
352440	Jacarei/SP	Aterro sanitário	Aterro sanitário	Jacarei/SP	38.440	38.239	201				
352440	Jacarei/SP	ATT Amb. Tec. e Tratamento Ltda.	Unid. tratamento por microondas ou autoclave	Jacarei/SP	201		201				
352440	Jacarei/SP	Usina de Reciclagem	Unidade de triagem (galpão ou usina)	Jacarei/SP	720	720					

TABELA Up02 - INFORMAÇÕES SOBRE O FLUXO DE RESÍDUOS PARA AS UNIDADES DE PROCESSAMENTO

ANO DE
REFERÊNCIA
2009

Município de localização		Unidades de processamento dos resíduos sólidos situadas no município									
		Nome da unidade	Tipo de unidade, segundo o município informante	Município de origem dos resíduos	Quantidade de resíduos recebidos						
Total	Dom+Pub				Saúde	Indústria	Entulho	Podas	Outros		
Código	Nome/UF				tonelada	tonelada	tonelada	tonelada	tonelada	tonelada	tonelada
Região Sudeste		Up001	Up003	Up025	Up080	Up007	Up008	Up009	Up010	Up067	Up011
313480	Jacui/MG	UTCLD	Unidade de triagem (galpão ou usina)	Jacui/MG	733	733					
352480	Jales/SP	Aterro Sanitário	Aterro sanitário	Jales/SP	13.566	13.266			300		
352540	Jeriquara/SP	aterro sanitário	Aterro sanitário	Jeriquara/SP							
313640	Joaquim Felício/MG	Usina de Reciclagem de Resíduos Sólidos	Unidade de triagem (galpão ou usina)	Joaquim Felício/MG	4	4					
313670	Juiz de Fora/MG	Aterro Sanitário	Aterro sanitário	Juiz de Fora/MG	144.925	124.134		0	43	1.239	19.509
313670	Juiz de Fora/MG	Vala Séptica	Vala específica de RSS	Juiz de Fora/MG			1.666				
352585	Jumirim/SP	Prefeitura Municipal de Jumirim	Unidade de manejo de galhadas e podas	Jumirim/SP							
352590	Jundiai/SP	Aterro de Inertes	Unidade de transbordo	Jundiai/SP	175.000	0	0	0	175.000	0	0
352590	Jundiai/SP	Manejo de Galhos	Unidade de manejo de galhadas e podas	Jundiai/SP	4.300	0	0	0	0	4.300	0
352590	Jundiai/SP	Transbordo	Unidade de transbordo	Jundiai/SP	103.204	103.204	0	0	0		
352610	Juquiá/SP	Vazadouro Municipal	Aterro controlado	Juquiá/SP	8.000	8.000	0	0	0	0	0
313710	Lagamar/MG	USINA DE COMPOSTAGEM DE LIXO	Unidade de compostagem (pátio ou usina)	Lagamar/MG		540					
313720	Lagoa da Prata/MG	Aterro Controlado Lagoa da Prata	Aterro controlado	Lagoa da Prata/MG	11.530	10.800	10				
313760	Lagoa Santa/MG	ATERRO CONTROLADO	Aterro controlado	Lagoa Santa/MG	100.810	20.730	60	0	80.020	0	0
313760	Lagoa Santa/MG	COLETA SELETIVA	Unidade de triagem (galpão ou usina)	Lagoa Santa/MG	330	200	0	100	0	0	30
313760	Lagoa Santa/MG	PONTO DO ENTULHO	Aterro de Resíduos da Construção Civil (=inertes)	Lagoa Santa/MG	1.440.240	0	0	0	1.440.240	0	0
352670	Leme/SP	Centro de Disposição de Resíduos Santa Ignácia	Aterro sanitário	Leme/SP	43.728	13.500	72	0	30.048	0	108
352680	Lençóis Paulista/SP	Usina de Reciclagem e Compostagem de Lixo de Lençó	Unidade de triagem (galpão ou usina)	Lençóis Paulista/SP	10.440	10.080				360	
352690	Limeira/SP	Aterro Sanitário	Aterro sanitário	Limeira/SP	205.056	60.059	449	22.003	118.593	2.808	1.142
352710	Lins/SP	Aterro Sanitário	Aterro sanitário	Bady Bassitt/SP		3.240					
352710	Lins/SP	Aterro Sanitário	Aterro sanitário	Lins/SP		4.230					
352710	Lins/SP	Aterro Sanitário	Aterro sanitário	Novo Horizonte/SP		8.400					
352710	Lins/SP	Aterro Sanitário	Aterro sanitário	São José do Rio Preto/SP		97.200					
352710	Lins/SP	Tranbordo de Resíduos Solidos Urbanos	Unidade de transbordo	Lins/SP		16.920					
313870	Luminárias/MG	LU	Aterro controlado	Luminárias/MG							
352800	Macatuba/SP	aterro sanitário em valas	Aterro sanitário	Macatuba/SP	2.275	2.275					
352800	Macatuba/SP	central de coleta seletiva projeto lixo rico	Unidade de triagem (galpão ou usina)	Macatuba/SP	360						360
314000	Mariana/MG	Aterro Sanitário de Mariana	Aterro sanitário	Mariana/MG	13.104						
352890	Mariápolis/SP	MARIÁPOLIS	Aterro sanitário	Mariápolis/SP		0	0	0	0	0	0
352900	Marília/SP	MII	Aterro controlado	Marília/SP	57.629	56.736	250		67	576	
352930	Matão/SP	Aterro Sanitário - Construtora Bema Ltda	Aterro sanitário	Matão/SP	17.587	17.587	0	0	0	0	0
352930	Matão/SP	Pedreira Municipal	Área de trans e triagem de RCD e volumosos (=ATT	Matão/SP	28.800				28.800		
352930	Matão/SP	Triagem de Materias Recicláveis - Cooperasolmat	Unidade de triagem (galpão ou usina)	Matão/SP	751						751
352940	Mauá/SP	BOA HORA	Unidade de tratamento por incineração	Mauá/SP	340	340					
352940	Mauá/SP	LARA Central de Trat. Resíduos	Aterro sanitário	Mauá/SP	124.916	124.916					
330280	Mendes/RJ	Aterro Municipal	Aterro controlado	Mendes/RJ		4.320	8		182		
330280	Mendes/RJ	Unidade de Reciclagem de Resíduos Solidos	Unidade de triagem (galpão ou usina)	Mendes/RJ	143.520	143.520					
352960	Meridiano/SP	Aterro Sanitário em Valas	Aterro sanitário	Meridiano/SP	6.980	6.980					
330300	Miracema/RJ	Unidade de Tratamento Intensivo do Lixo de Miracem	Unidade de triagem (galpão ou usina)	Miracema/RJ	5.475	5.475					

Nota: Só figuram nesta tabela as unidades que tiveram alguma resposta em campos relativos a quantidades recebidas.

TABELA Up02 - INFORMAÇÕES SOBRE O FLUXO DE RESÍDUOS PARA AS UNIDADES DE PROCESSAMENTO

ANO DE
REFERÊNCIA
2009

Município de localização		Unidades de processamento dos resíduos sólidos situadas no município									
		Nome da unidade	Tipo de unidade, segundo o município informante	Município de origem dos resíduos	Quantidade de resíduos recebidos						
Total	Dom+Pub				Saúde	Indústria	Entulho	Podas	Outros		
Código	Nome/UF				tonelada	tonelada	tonelada	tonelada	tonelada	tonelada	tonelada
Região Sudeste		Up001	Up003	Up025	Up080	Up007	Up008	Up009	Up010	Up067	Up011
314210	Miradouro/MG	ATERRO CONTROLADO	Aterro controlado	Miradouro/MG	1.216	960	2	144	100	10	
353050	Mococa/SP	mococa	Aterro sanitário	Mococa/SP	12.480	12.480					
353070	Mogi Guaçu/SP	Area Publica Distrito Industrial Getulio Vargas II	Unidade de manejo de galhadas e podas	Mogi Guaçu/SP	20.528					20.528	
353070	Mogi Guaçu/SP	Area Publica Parque dos Eucaliptos	Aterro de Resíduos da Construção Civil (=inertes)	Mogi Guaçu/SP	80.720				80.720		
353070	Mogi Guaçu/SP	Aterro Sanitário Municipal	Aterro sanitário	Mogi Guaçu/SP	36.084	36.000	84				
353110	Mongaguá/SP	Sítio das Neves	Aterro sanitário	Mongaguá/SP	21.929	21.900	29				
353160	Monte Castelo/SP	Monte Castelo	Aterro sanitário	Monte Castelo/SP		1.872	280	0	1.152	192	0
314350	Morada Nova de Minas/MG	ATERRO CONTROLADO	Aterro controlado	Morada Nova de Minas/MG	2.815	1.565	220	0	1.000	30	0
314360	Morro da Garça/MG	ATERRO DE MORRO DA GARÇA	Aterro controlado	Morro da Garça/MG	168	96	24	0	0	48	0
314370	Morro do Pilar/MG	Morrense	Aterro controlado	Morro do Pilar/MG							
314390	Muriae/MG	Aterro Controlado de Muriae	Lixão	Muriae/MG	23.725	23.725					
314390	Muriae/MG	Unidade de Triagem	Unidade de triagem (galpão ou usina)	Muriae/MG	5.973						
330310	Natividade/RJ	Usina de Tratamento de Lixo	Lixão	Natividade/RJ	3.960						
353282	Nova Campina/SP	Prefeitura Municipal de Nova Campina	Aterro sanitário	Nova Campina/SP		576	0	0	0	0	
353330	Nova Luzitânia/SP	Deposito residuos solidos nova luzitania	Aterro sanitário	Nova Luzitânia/SP	1.200	1.200					
314530	Novo Cruzeiro/MG	PREFEITURA MUNICIPAL DE NOVO CRUZEIRO	Aterro controlado	Novo Cruzeiro/MG	6.484		24		4.500	60	
353350	Novo Horizonte/SP	Centro de Triagem de Recicláveis	Unidade de triagem (galpão ou usina)	Novo Horizonte/SP	1.095						1.095
314550	Olimpio Noronha/MG	Lixão	Lixão	Olimpio Noronha/MG		163	0	0	960	15	0
353400	Onda Verde/SP	ATERRO SANITÁRIO EM VALAS.	Aterro sanitário	Onda Verde/SP	221	120	1	0	100	0	0
314590	Ouro Branco/MG	LIXÃO	Lixão	Ouro Branco/MG	25.219	13.304	11		9.504	2.400	
314610	Ouro Preto/MG	Aterro controlado de ouro preto	Aterro controlado	Ouro Preto/MG		17.845	164				
314655	Pai Pedro/MG	Lixão controlado do municipio de Pai Pedro	Aterro controlado	Pai Pedro/MG	37	34	1		2		
314650	Pains/MG	Aterro Sanitário de Pains	Aterro sanitário	Pains/MG	350	350	0	0	0	0	0
353530	Palmital/SP	Aterro Sanitário	Aterro sanitário	Palmital/SP	5.784	5.784					
314710	Pará de Minas/MG	Galpão de Triagem	Unidade de triagem (galpão ou usina)	Pará de Minas/MG	23.065	15.131	7.934				
353550	Paraguaçu Paulista/SP	Departamento Municipal de Meio Ambiente	Aterro sanitário	Lutécia/SP		7.200					
314730	Paraisópolis/MG	Paraisópolis	Lixão	Paraisópolis/MG	8.436	2.665	2		5.670	100	
314790	Passos/MG	Aterro Controlado Municipal	Aterro controlado	Passos/MG	21.600	21.600					
330385	Paty do Alferes/RJ	Usina de triagem, compostagem e reciclagem de Paty	Outra	Paty do Alferes/RJ	7.300	7.300					
314840	Paulistas/MG	PREFEITURA MUNICIPAL DE PAULISTAS	Aterro controlado	Paulistas/MG							
353660	Paulo de Faria/SP	Aterro sanitário	Aterro sanitário	Paulo de Faria/SP	4.500	4.500					
314850	Pavão/MG	PAVÃO	Aterro controlado	Pavão/MG	1.541	1.496	9	1	25	4	6
353670	Pederneiras/SP	Prefeitura Municipal de Pederneiras	Aterro controlado	Pederneiras/SP	1.468	1.438	30	0	0	0	0
314910	Pedralva/MG	CENTRO DE TRIAGEM E COMPOSTAGEM TAIUVEIRA	Unidade de triagem (galpão ou usina)	Pedralva/MG							
353730	Penápolis/SP	Aterro para entulhos	Aterro de Resíduos da Construção Civil (=inertes)	Penápolis/SP	15.094				15.094		
353730	Penápolis/SP	Aterro Sanitário	Aterro sanitário	Penápolis/SP	10.661	9.779		757			125
353730	Penápolis/SP	Equipamento de Autoclavagem	Unid. tratamento por microondas ou autoclave	Penápolis/SP	26		26				
353730	Penápolis/SP	Unidade de Manejo de Galhadas ou Podas	Unidade de manejo de galhadas e podas	Penápolis/SP	563					563	
353730	Penápolis/SP	Unidade de Triagem	Unidade de triagem (galpão ou usina)	Penápolis/SP	1.196	1.196					

TABELA Up02 - INFORMAÇÕES SOBRE O FLUXO DE RESÍDUOS PARA AS UNIDADES DE PROCESSAMENTO

ANO DE
REFERÊNCIA
2009

Município de localização		Unidades de processamento dos resíduos sólidos situadas no município									
		Nome da unidade	Tipo de unidade, segundo o município informante	Município de origem dos resíduos	Quantidade de resíduos recebidos						
Código	Nome/UF				Total	Dom+Pub	Saúde	Indústria	Entulho	Podas	Outros
					tonelada	tonelada	tonelada	tonelada	tonelada	tonelada	tonelada
Região Sudeste		Up001	Up003	Up025	Up080	Up007	Up008	Up009	Up010	Up067	Up011
314950	Pequeri/MG	Aterro Controlado	Aterro controlado	Pequeri/MG	3.646	3.400	1		244		1
330390	Petrópolis/RJ	Duarte da Silva e Pedr	Aterro controlado	Petrópolis/RJ	148.354	87.736	664		58.994		960
353870	Piracicaba/SP	Aterro Piracicaba	Aterro controlado	Piracicaba/SP							480
353870	Piracicaba/SP	Unidade de Resíduos da Construção e Demolição	Área de reciclagem de RCD (=un reciclagem entulho)	Piracicaba/SP	48.000				48.000		
353870	Piracicaba/SP	Unidade de Transbordo	Unidade de transbordo	Piracicaba/SP	99.223	98.383	840				
353870	Piracicaba/SP	Unidade de Triagem	Unidade de triagem (galpão ou usina)	Piracicaba/SP	1.251	1.251					
330400	Pirai/RJ	ATERRO SANITÁRIO DE PIRAI	Aterro sanitário	Pinheiral/RJ	13.982	3.206	10.776				
330400	Pirai/RJ	ATERRO SANITÁRIO DE PIRAI	Aterro sanitário	Pirai/RJ	20.056	8.116	11.940				
330400	Pirai/RJ	ATERRO SANITÁRIO DE PIRAI	Aterro sanitário	Rio Claro/RJ	2.184	2.184					
353880	Piraju/SP	DEOSP - Piraju	Aterro sanitário	Piraju/SP	11.808	3.744		0	8.064	0	0
353950	Pitangueiras/SP	CGR - Guataparã	Aterro sanitário	Pitangueiras/SP		6.000					
315190	Pocrane/MG	Unidade de Triagem De Pocrane	Unidade de triagem (galpão ou usina)	Pocrane/MG	7.486						
353990	Poloni/SP	POLONI	Aterro sanitário	Poloni/SP	8.592	2.352	1	6.240			
315200	Pompéu/MG	SECRETARIA MUNICIPAL DE MEIO AMBIENTE E URBANISMO	Lixão	Pompéu/MG	11.707	6.711	13	0	4.800	14	169
354010	Pongai/SP	PREFEITURA MUNICIPAL DE PONGAI	Aterro sanitário	Pongai/SP	325	325					
320425	Ponto Belo/ES	PONTO BELO MUNICIPIO	Aterro controlado	Ponto Belo/ES	2.460	1.486		2	960	12	0
330410	Porciúncula/RJ	USINA DE TRIAGEM E COMPOSTAGEM	Unidade de triagem (galpão ou usina)	Porciúncula/RJ	396	324				72	
315250	Pouso Alegre/MG	Acampa- Associação dos Catadores de Materiais Reci	Unidade de triagem (galpão ou usina)	Pouso Alegre/MG	453	453	0	0	0		0
354100	Praia Grande/SP	Unidade de Transbordo - Praia Grande	Unidade de transbordo	Praia Grande/SP	94.254	93.978	277				
354130	Presidente Epitácio/SP	Aterro Sanitário em sistema de valas	Aterro controlado	Presidente Epitácio/SP	8.430	8.430					
354130	Presidente Epitácio/SP	Centro de Triagem de Materiais Reciclaveis	Unidade de triagem (galpão ou usina)	Presidente Epitácio/SP	2.372	2.372					
354140	Presidente Prudente/SP	Barracão de Reciclagem	Unidade de triagem (galpão ou usina)	Presidente Prudente/SP	112.000				112.000		
354140	Presidente Prudente/SP	Incinerador	Queima em forno de qualquer tipo	Presidente Prudente/SP	220		220				
354140	Presidente Prudente/SP	Lixão	Lixão	Presidente Prudente/SP	71.052	71.052					
354165	Quadra/SP	Aterro de Inertes de Quadra	Aterro de Resíduos da Construção Civil (=inertes)	Quadra/SP	1.730				1.000		
354165	Quadra/SP	Aterro Sanitário de Quadra	Aterro sanitário	Quadra/SP	2.730	1.728	2				
354210	Rafard/SP	Rafard	Aterro sanitário	Rafard/SP	243	120	3	50	60	10	
315400	Raul Soares/MG	Usina de Triagem e Compostagem de Lixo	Unidade de compostagem (pátio ou usina)	Raul Soares/MG							
330420	Resende/RJ	Aterro controlado de Resende	Aterro controlado	Itaiaia/RJ							
330420	Resende/RJ	Aterro controlado de Resende	Aterro controlado	Porto Real/RJ							
330420	Resende/RJ	Aterro controlado de Resende	Aterro controlado	Quatis/RJ							
315430	Resplendor/MG	ATERRO SANITARIO COMPARTILHADO ENTRE RESPLENDOR	Aterro sanitário	Resplendor/MG	3.519	3.500	19				
354280	Ribeira/SP	Aterro Sanitário de Ribeira	Aterro sanitário	Ribeira/SP		19					
354325	Ribeirão Grande/SP	Aterro Sanitário Estrada Ferreira dos matos	Aterro controlado	Ribeirão Grande/SP							
354330	Ribeirão Pires/SP	LARA Central de Tratamento de Resíduos Ltda	Aterro controlado	Ribeirão Pires/SP		25.896	152		2		270
354340	Ribeirão Preto/SP	Aterro Sanitário Municipal	Aterro sanitário	Ribeirão Preto/SP	171.753	171.753					
354340	Ribeirão Preto/SP	Centro de Triagem	Unidade de triagem (galpão ou usina)	Ribeirão Preto/SP	1.261						1.261
354340	Ribeirão Preto/SP	Reciclagem de Entulhos	Área de reciclagem de RCD (=un reciclagem entulho)	Ribeirão Preto/SP	500.000						
354340	Ribeirão Preto/SP	Unidade de Reciclagem de Galhos	Unidade de manejo de galhadas e podas	Ribeirão Preto/SP	24.000					24.000	

Nota: Só figuram nesta tabela as unidades que tiveram alguma resposta em campos relativos a quantidades recebidas.

TABELA Up02 - INFORMAÇÕES SOBRE O FLUXO DE RESÍDUOS PARA AS UNIDADES DE PROCESSAMENTO

ANO DE
REFERÊNCIA
2009

Município de localização		Unidades de processamento dos resíduos sólidos situadas no município									
		Nome da unidade	Tipo de unidade, segundo o município informante	Município de origem dos resíduos	Quantidade de resíduos recebidos						
Total	Dom+Pub				Saúde	Indústria	Entulho	Podas	Outros		
Código	Nome/UF				tonelada	tonelada	tonelada	tonelada	tonelada	tonelada	tonelada
Região Sudeste		Up001	Up003	Up025	Up080	Up007	Up008	Up009	Up010	Up067	Up011
320435	Rio Bananal/ES	Rio Bananal	Aterro controlado	Rio Bananal/ES	3.382	2.860	0	96	390	36	0
330430	Rio Bonito/RJ	Aterro Sanitário Municipal	Aterro sanitário	Rio Bonito/RJ	13.830	8.400	30	1.200	2.300	800	1.100
354390	Rio Claro/SP	Área de Transbordo para Resíduos dos Serviços de S	Unid. tratamento por microondas ou autoclave	Rio Claro/SP	110.204	110.204					
354390	Rio Claro/SP	Área de Transbordo para Resíduos dos Serviços de S	Unid. tratamento por microondas ou autoclave	Santa Gertrudes/SP	3.600	3.600					
330455	Rio de Janeiro/RJ	Área de Transbordo e Triagem (Km0 da rodovia Washi	Área de transb e triagem de RCD e volumosos (=ATT	Rio de Janeiro/RJ	332.742	4.799			261.690		66.252
330455	Rio de Janeiro/RJ	Área p/ entulho/mat. Cobert CTR Gericinó	Aterro de Resíduos da Construção Civil (=inertes)	Rio de Janeiro/RJ	245.764				243.093		2.671
330455	Rio de Janeiro/RJ	CTR Gericinó	Aterro sanitário	Rio de Janeiro/RJ	825.375	804.095				2.429	18.851
330455	Rio de Janeiro/RJ	CTTRSS Gericinó	Unidade de tratamento por incineração	Rio de Janeiro/RJ	364		364				
330455	Rio de Janeiro/RJ	Estação do Caju	Unidade de transbordo	Rio de Janeiro/RJ	925.403	790.824				6.554	128.025
330455	Rio de Janeiro/RJ	Estação Jacarepaguá	Unidade de transbordo	Rio de Janeiro/RJ	329.260	290.196				915	38.149
330455	Rio de Janeiro/RJ	Usina de Irajá	Unidade de triagem (galpão ou usina)	Rio de Janeiro/RJ	72.467	72.467					
330455	Rio de Janeiro/RJ	Usina de Irajá 2	Unidade de transbordo	Rio de Janeiro/RJ	156.318	156.318					
330455	Rio de Janeiro/RJ	Usina do Caju	Unidade de triagem (galpão ou usina)	Rio de Janeiro/RJ	20.028	20.028					
330455	Rio de Janeiro/RJ	Usina do Caju 2	Unidade de compostagem (pátio ou usina)	Rio de Janeiro/RJ	991						991
315500	Rio Doce/MG	usina de triagem e compostagem de rio doce	Unidade de triagem (galpão ou usina)	Rio Doce/MG	150	120				30	
315530	Rio Manso/MG	Rio Manso	Aterro controlado	Rio Manso/MG	574	496	4		72	2	
315645	Rosário da Limeira/MG	Aterro Controlado	Aterro controlado	Rosário da Limeira/MG	550	548	2				1
315700	Salinas/MG	Aterro controlado	Aterro controlado	Salinas/MG	8.464	8.451	9				3
354530	Salto de Pirapora/SP	Aterro Sanitário	Aterro sanitário	Salto de Pirapora/SP	7.000	7.000					
354520	Salto/SP	Aterro Sanitario	Aterro sanitário	Salto/SP	23.866	23.724	143	0	0	0	0
354580	Santa Bárbara d'Oeste/SP	Aterro Sanitario Municipal de Santa Bárbara d'Oeste	Aterro sanitário	Santa Bárbara d'Oeste/SP	530	330				100	100
354600	Santa Branca/SP	aterro sanitário	Aterro sanitário	Santa Branca/SP		4.109					
315750	Santa Efigênia de Minas/MG	Usina de Triagem e Compostagem	Unidade de triagem (galpão ou usina)	Santa Efigênia de Minas/MG	416	368	8			41	
354650	Santa Ernestina/SP	Santa Ernestina	Aterro sanitário	Santa Ernestina/SP	1.687	1.080	600	0	5	2	0
315765	Santa Helena de Minas/MG	DEPÓSITO DE LIXO MUNICIPAL	Aterro sanitário	Santa Helena de Minas/MG							
315780	Santa Luzia/MG	ATERRO CONTROLADO	Aterro controlado	Santa Luzia/MG	44.136	34.647	236	0	9.253		
330460	Santa Maria Madalena/RJ	MTR - Madalena Tratamento de Resíduos Urbanos LTDA	Aterro sanitário	Bom Jardim/RJ		6.060	6.060				
330460	Santa Maria Madalena/RJ	MTR - Madalena Tratamento de Resíduos Urbanos LTDA	Aterro sanitário	Carapebus/RJ		5.775	5.775				
330460	Santa Maria Madalena/RJ	MTR - Madalena Tratamento de Resíduos Urbanos LTDA	Aterro sanitário	Casimiro de Abreu/RJ		10.540	10.540				
330460	Santa Maria Madalena/RJ	MTR - Madalena Tratamento de Resíduos Urbanos LTDA	Aterro sanitário	Conceição de Macabu/RJ		4.480	4.480				
330460	Santa Maria Madalena/RJ	MTR - Madalena Tratamento de Resíduos Urbanos LTDA	Aterro sanitário	Cordeiro/RJ		5.307	5.307				
330460	Santa Maria Madalena/RJ	MTR - Madalena Tratamento de Resíduos Urbanos LTDA	Aterro sanitário	Duas Barras/RJ		1.148	1.148				
330460	Santa Maria Madalena/RJ	MTR - Madalena Tratamento de Resíduos Urbanos LTDA	Aterro sanitário	Macuco/RJ		1.653	1.653				
330460	Santa Maria Madalena/RJ	MTR - Madalena Tratamento de Resíduos Urbanos LTDA	Aterro sanitário	Quissamã/RJ		6.637	6.637				
330460	Santa Maria Madalena/RJ	MTR - Madalena Tratamento de Resíduos Urbanos LTDA	Aterro sanitário	Santa Maria Madalena/RJ		1.674	1.679				
330460	Santa Maria Madalena/RJ	MTR - Madalena Tratamento de Resíduos Urbanos LTDA	Aterro sanitário	Trajano de Moraes/RJ		2.400	2.400				
330460	Santa Maria Madalena/RJ	Usina de Tratamento de Lixo - UTL/ Transbordo	Unidade de transbordo	Santa Maria Madalena/RJ	1.836	1.836					
354710	Santa Mercedes/SP	Aterro Controlado	Aterro controlado	Santa Mercedes/SP	5.786	3.257	1		2.504	25	
315935	Santa Rita de Minas/MG	ATERRO CONTROLADO	Aterro controlado	Santa Rita de Minas/MG	8.888	2.318	1		5.475		1.095

TABELA Up02 - INFORMAÇÕES SOBRE O FLUXO DE RESÍDUOS PARA AS UNIDADES DE PROCESSAMENTO

ANO DE
REFERÊNCIA
2009

Município de localização		Unidades de processamento dos resíduos sólidos situadas no município									
		Nome da unidade	Tipo de unidade, segundo o município informante	Município de origem dos resíduos	Quantidade de resíduos recebidos						
					Total	Dom+Pub	Saúde	Indústria	Entulho	Podas	Outros
Código	Nome/UF				tonelada	tonelada	tonelada	tonelada	tonelada	tonelada	tonelada
Região Sudeste		Up001	Up003	Up025	Up080	Up007	Up008	Up009	Up010	Up067	Up011
315960	Santa Rita do Sapucaí/MG	Aterro controlado municipal de resíduos urbanos	Aterro controlado	Santa Rita do Sapucaí/MG		5.004		12			
354720	Santana da Ponte Pensa/SP	ATERRO SANITÁRIO	Aterro sanitário	Santana da Ponte Pensa/SP	144	144					
354810	Santo Antônio do Jardim/SP	aterro em valas	Aterro controlado	Santo Antônio do Jardim/SP		750					
354810	Santo Antônio do Jardim/SP	coleta seletiva	Unidade de triagem (galpão ou usina)	Santo Antônio do Jardim/SP							20
354810	Santo Antônio do Jardim/SP	POR	Outra	Santo Antônio do Jardim/SP						2	
354810	Santo Antônio do Jardim/SP	RSS	Unidade de transbordo	Santo Antônio do Jardim/SP				0			
354870	São Bernardo do Campo/SP	ATT - Ambiental Tecnologia e Tratamento Ltda	Unid. tratamento por microondas ou autoclave	São Bernardo do Campo/SP				1.241			
354870	São Bernardo do Campo/SP	Centro de Ecologia e Cidadania - Associação Raio d	Unidade de triagem (galpão ou usina)	São Bernardo do Campo/SP		1.194					
354870	São Bernardo do Campo/SP	Centro Ecologia e Cidadania - Associação Refazendo	Unidade de triagem (galpão ou usina)	São Bernardo do Campo/SP		1.194					
354890	São Carlos/SP	Aterro de Resíduos da Construção Civil	Aterro de Resíduos da Construção Civil (=inertes)	São Carlos/SP	216.000				216.000		
354890	São Carlos/SP	Aterro Sanitário Municipal	Aterro sanitário	São Carlos/SP	64.442	64.442					
354890	São Carlos/SP	Central de Triagem de materiais Recicláveis do Ara	Área de transb e triagem de RCD e volumosos (=ATT	São Carlos/SP	1.209					909	300
354890	São Carlos/SP	COOLETIVA	Unidade de triagem (galpão ou usina)	São Carlos/SP		386					386
354890	São Carlos/SP	COOPERVIDA	Unidade de triagem (galpão ou usina)	São Carlos/SP	423						423
354890	São Carlos/SP	ECOATIVA	Unidade de triagem (galpão ou usina)	São Carlos/SP	435						435
354890	São Carlos/SP	Horta Municipal	Unidade de compostagem (pátio ou usina)	São Carlos/SP	500					100	400
354890	São Carlos/SP	Transbordo de RSS	Unidade de transbordo	São Carlos/SP	233		233				
316105	São Félix de Minas/MG	Aterro Controlado	Aterro controlado	São Félix de Minas/MG	909	414	10	0	483	1	0
316140	São Francisco do Glória/MG	SÃO FRANCISCO DO GLÓRIA	Aterro controlado	São Francisco do Glória/MG		1.440	5				
330490	São Gonçalo/RJ	Aterro de Itaoca - CTR Alcantara	Aterro controlado	São Gonçalo/RJ	315.058	298.841	934		610	399	14.274
330490	São Gonçalo/RJ	Central de podas e Galhadas	Outra	São Gonçalo/RJ	315.058	298.841	934		610	399	14.274
316210	São Gotardo/MG	Aterro Controlado Municipal	Aterro controlado	São Gotardo/MG		197.100					
354910	São João da Boa Vista/SP	São João da Boa Vista	Aterro controlado	Águas da Prata/SP		1.280					
354910	São João da Boa Vista/SP	São João da Boa Vista	Aterro controlado	São João da Boa Vista/SP		14.250			13.532	2.114	
316250	São João del Rei/MG	Aterro Controlado Não Regularizado da Estrada dos	Aterro controlado	São João del Rei/MG		22.020					
316280	São João Evangelista/MG	UTC - Usina de triagem e Compostagem de Resíduos S	Unidade de triagem (galpão ou usina)	São João Evangelista/MG		2.190	7				
316292	São Joaquim de Bicas/MG	São Joaquim de Bicas - Minas gerais	Unidade de triagem (galpão ou usina)	São Joaquim de Bicas/MG		3.100					
330513	São José de Ubá/RJ	Vital Seleta Usina de Triagem e Reciclagem Ltda	Unidade de triagem (galpão ou usina)	São José de Ubá/RJ	142.584	58.584	0	0	72.000	12.000	0
316340	São José do Goiabal/MG	USINA DE TRIAGEM E COMPOSTAGEM DE LIXO UTCL	Outra	São José do Goiabal/MG	593	480	1		100	12	
316350	São José do Jacuri/MG	aterro sanitário	Aterro sanitário	São José do Jacuri/MG	677	390	5	0	280	2	1
354980	São José do Rio Preto/SP	ATERRO CONSTROESTE	Aterro sanitário	São José do Rio Preto/SP		72.000					
354980	São José do Rio Preto/SP	Aterro Municipal	Outra	São José do Rio Preto/SP		76.300					
354980	São José do Rio Preto/SP	Usina de Compostagem	Unidade de compostagem (pátio ou usina)	São José do Rio Preto/SP		73.200					
354980	São José do Rio Preto/SP	Usina de Triagem	Unidade de triagem (galpão ou usina)	São José do Rio Preto/SP		122.300					
354980	São José do Rio Preto/SP	Usina de Triagem e Reciclagem de RCD	Área de transb e triagem de RCD e volumosos (=ATT	São José do Rio Preto/SP					70.000		
355000	São Luis do Paraitinga/SP	Aterro	Aterro sanitário	São Luis do Paraitinga/SP	2.412						
316380	São Miguel do Anta/MG	CONSORCIO INTERMUNICIPAL PARA GESTÃO DE RESIDUOS S	Unidade de compostagem (pátio ou usina)	Canaã/MG	508	500	4				
316380	São Miguel do Anta/MG	CONSORCIO INTERMUNICIPAL PARA GESTÃO DE RESIDUOS S	Unidade de compostagem (pátio ou usina)	São Miguel do Anta/MG	1.084	1.080	8				
355030	São Paulo/SP	Aterro de Inertes Guianazes	Aterro de Resíduos da Construção Civil (=inertes)	São Paulo/SP	33.606				33.606		

Nota: Só figuram nesta tabela as unidades que tiveram alguma resposta em campos relativos a quantidades recebidas.

TABELA Up02 - INFORMAÇÕES SOBRE O FLUXO DE RESÍDUOS PARA AS UNIDADES DE PROCESSAMENTO

ANO DE REFERÊNCIA
2009

Município de localização		Unidades de processamento dos resíduos sólidos situadas no município									
		Nome da unidade	Tipo de unidade, segundo o município informante	Município de origem dos resíduos	Quantidade de resíduos recebidos						
Total	Dom+Pub				Saúde	Indústria	Entulho	Podas	Outros		
Código	Nome/UF				tonelada	tonelada	tonelada	tonelada	tonelada	tonelada	tonelada
Região Sudeste		Up001	Up003	Up025	Up080	Up007	Up008	Up009	Up010	Up067	Up011
355030	São Paulo/SP	Aterro de Inertes Itaquareia	Aterro de Resíduos da Construção Civil (=inertes)	São Paulo/SP	253.598				253.598		
355030	São Paulo/SP	Aterro de Inertes Lumina	Aterro de Resíduos da Construção Civil (=inertes)	São Paulo/SP	162.186				162.186		
355030	São Paulo/SP	Aterro Parelheiros	Aterro de Resíduos da Construção Civil (=inertes)	São Paulo/SP	290.841				290.841		
355030	São Paulo/SP	Aterro Riuma	Aterro de Resíduos da Construção Civil (=inertes)	São Paulo/SP	210.853				210.853		
355030	São Paulo/SP	Aterro São João	Aterro sanitário	São Paulo/SP	294.945	294.945					
355030	São Paulo/SP	Aterro Vila Brasilândia	Aterro de Resíduos da Construção Civil (=inertes)	São Paulo/SP	513.865				513.865		
355030	São Paulo/SP	CDR PEDREIRA - Centro de Disposição de Resíduos Lt	Aterro sanitário	São Paulo/SP	2.552.672	2.552.672					
355030	São Paulo/SP	Central de Triagem Capela do Socorro	Unidade de triagem (galpão ou usina)	São Paulo/SP	3.871	3.871					
355030	São Paulo/SP	Central de Triagem Itaim Paulista	Unidade de triagem (galpão ou usina)	São Paulo/SP	2.763	2.763					
355030	São Paulo/SP	Central de Triagem Itaquera	Unidade de compostagem (pátio ou usina)	São Paulo/SP	1.124	1.124					
355030	São Paulo/SP	Central de Triagem Jacanã	Unidade de triagem (galpão ou usina)	São Paulo/SP	2.014	2.014					
355030	São Paulo/SP	Central de Triagem Miguel Yunes	Unidade de triagem (galpão ou usina)	São Paulo/SP	3.130	3.130					
355030	São Paulo/SP	Central de Triagem Mooca	Unidade de triagem (galpão ou usina)	São Paulo/SP	2.242	2.242					
355030	São Paulo/SP	Central de Triagem Penha	Unidade de triagem (galpão ou usina)	São Paulo/SP	901	901					
355030	São Paulo/SP	Central de Triagem Pinheiros	Unidade de triagem (galpão ou usina)	São Paulo/SP	2.010	2.010					
355030	São Paulo/SP	Central de Triagem Pirituba	Unidade de triagem (galpão ou usina)	São Paulo/SP	852	852					
355030	São Paulo/SP	Central de Triagem São Matheus	Unidade de triagem (galpão ou usina)	São Paulo/SP	6.024	6.024					
355030	São Paulo/SP	Central de Triagem Sé	Unidade de triagem (galpão ou usina)	São Paulo/SP	5.545	5.545					
355030	São Paulo/SP	Central de Triagem Taipas	Unidade de triagem (galpão ou usina)	São Paulo/SP	466	466					
355030	São Paulo/SP	Central de Triagem Vila Leopoldina	Unidade de triagem (galpão ou usina)	São Paulo/SP	2.417	2.417					
355030	São Paulo/SP	Central de Triagem Vila Maria	Unidade de triagem (galpão ou usina)	São Paulo/SP	889		889				
355030	São Paulo/SP	Est de Trat. De Saúde Jaguaré - ETD	Unid. tratamento por microondas ou autoclave	São Paulo/SP	32.129		32.129				
355030	São Paulo/SP	Transbordo Itatinga	Unidade de transbordo	São Paulo/SP	332.961				332.961		
355030	São Paulo/SP	Transbordo Ponte Pequena	Unidade de transbordo	São Paulo/SP	1.544.917	1.543.945	972				
355030	São Paulo/SP	Transbordo Santo Amaro	Unidade de transbordo	São Paulo/SP	746.065	745.523	541				
355030	São Paulo/SP	Transbordo Vergueiro	Unidade de transbordo	São Paulo/SP	549.690	549.498	192				
355080	São Sebastião da Grama/SP	Aterro Sanitário Municipal	Lixão	São Sebastião da Grama/SP	10.000	9.500				500	
316450	São Sebastião do Maranhão/MG	Lixão	Lixão	São Sebastião do Maranhão/MG	456	456					
355100	São Vicente/SP	Área de Transbordo e Triagem - Sambaiatuba	Unidade de transbordo	São Vicente/SP	221.410	82.338	242				138.829
316550	Sardoá/MG	Aterro Controlado	Aterro controlado	Sardoá/MG	1.093	900	13	0	180	0	0
316570	Senador Firmino/MG	UNIDADE DE TRIAGEM E COMPOSTAGEM DE RESIDUOS SOLI	Unidade de triagem (galpão ou usina)	Dores do Turvo/MG	155	155					
316570	Senador Firmino/MG	UNIDADE DE TRIAGEM E COMPOSTAGEM DE RESIDUOS SOLI	Unidade de triagem (galpão ou usina)	Senador Firmino/MG	775	775					
316600	Senhora de Oliveira/MG	Unid. de Triagem de Senhora Oliveira	Unidade de triagem (galpão ou usina)	Senhora de Oliveira/MG	1.547	547			600	30	370
330555	Seropédica/RJ	Vazadouro	Lixão	Seropédica/RJ	21.900						
316695	Serranópolis de Minas/MG	Usina de triagem e compostagem de resíduos sólidos	Unidade de triagem (galpão ou usina)	Serranópolis de Minas/MG		292.000	1.564				
316740	Silvianópolis/MG	Santana	Unidade de triagem (galpão ou usina)	Espírito Santo do Dourado/MG		200					
316740	Silvianópolis/MG	Santana	Unidade de triagem (galpão ou usina)	Sabinópolis/MG				200			
316740	Silvianópolis/MG	Santana	Unidade de triagem (galpão ou usina)	Silvianópolis/MG	1.430	1.040			240	100	50
355210	Socorro/SP	Aterro Sanitário Municipal	Aterro sanitário	Socorro/SP	10.067	10.055	0	0	0	12	0

TABELA Up02 - INFORMAÇÕES SOBRE O FLUXO DE RESÍDUOS PARA AS UNIDADES DE PROCESSAMENTO

ANO DE
REFERÊNCIA
2009

Município de localização		Unidades de processamento dos resíduos sólidos situadas no município									
		Nome da unidade	Tipo de unidade, segundo o município informante	Município de origem dos resíduos	Quantidade de resíduos recebidos						
Código	Nome/UF				Total	Dom+Pub	Saúde	Indústria	Entulho	Podas	Outros
					tonelada	tonelada	tonelada	tonelada	tonelada	tonelada	tonelada
Região Sudeste		Up001	Up003	Up025	Up080	Up007	Up008	Up009	Up010	Up067	Up011
355220	Sorocaba/SP	Aterro Municipal de Resíduos Inertes	Área de reciclagem de RCD (=un reciclagem entulho)	Sorocaba/SP							245.580
355220	Sorocaba/SP	Aterro Sanitário Industrial Municipal de Sorocaba	Aterro sanitário	Sorocaba/SP	151.278	151.278					
355240	Sumaré/SP	PREFEITURA MUNICIPAL DE SUMARÉ	Outra	Sumaré/SP	4.712	4.700	12				
316805	Taparuba/MG	Prefeitura Municipal de Taparuba	Aterro controlado	Taparuba/MG		220.286	8.575		37.464	4.315	
355350	Tapirai/SP	Aterro Sanitário Municipal	Aterro sanitário	Tapirai/SP		1.728					
355380	Taquarituba/SP	Taquarituba	Aterro sanitário	Taquarituba/SP	2.738	2.738					
355395	Tarumã/SP	Unidade de Triagemd e Resíduos Sólidos Municipais	Unidade de triagem (galpão ou usina)	Tarumã/SP		1.854					
316860	Teófilo Otoni/MG	Aterro Controlado	Aterro controlado	Teófilo Otoni/MG		16.425					
316860	Teófilo Otoni/MG	Vala para RSS	Vala especifica de RSS	Governador Valadares/MG		913					
355460	Timburi/SP	Aterro Sanitário	Aterro sanitário	Timburi/SP	672	480	0	0	192	0	0
316900	Tocantins/MG	Centro de Tratamneto de Residuos Sólidos	Aterro sanitário	Tocantins/MG	4.255	2.141	27				2.087
316930	Três Corações/MG	aterro sanitario	Aterro sanitário	Três Corações/MG		13.800.000	36.000	480			
316935	Três Marias/MG	Aterro Controlado Municipal	Aterro controlado	Três Marias/MG	398	288	30			80	
316940	Três Pontas/MG	ATERRO CONTROLADO	Lixão	Três Pontas/MG		28					
316990	Uba/MG	Uba	Lixão	Uba/MG	21.798	14.400	198	4.320	2.880		
317020	Uberlândia/MG	Aterro Sanitário Municipal	Aterro sanitário	Uberlândia/MG	163.169						
317020	Uberlândia/MG	Fazenda Santa Terezinha	Aterro de Residuos da Construção Civil (=inertes)	Uberlândia/MG	232.716				232.716		
317020	Uberlândia/MG	Galpão de Triagem	Unidade de triagem (galpão ou usina)	Uberlândia/MG	307	307					
355550	Ubirajara/SP	aterro sanitário	Aterro sanitário	Ubirajara/SP	877	680	5		192		
317043	União de Minas/MG	Aterro Controlado	Aterro controlado	União de Minas/MG	84	24			50	10	
317180	Virginópolis/MG	Usina de Triagem e Compostagem	Unidade de triagem (galpão ou usina)	Virginópolis/MG	953	908	27			18	
317200	Visconde do Rio Branco/MG	ATERRO SANITÁRIO	Aterro sanitário	Visconde do Rio Branco/MG	7.912	7.314	48		450	100	
320530	Vitória/ES	Galpão da Amariv	Unidade de triagem (galpão ou usina)	Vitória/ES	628	628					
320530	Vitória/ES	Galpão da Ascamare	Unidade de triagem (galpão ou usina)	Vitória/ES	398	398					
320530	Vitória/ES	Unidade de Transbordo	Unidade de transbordo	Vitória/ES	225.454	115.598	1.430		108.426		
330630	Volta Redonda/RJ	Aterro Controlado	Lixão	Volta Redonda/RJ	84.960	61.355	496	0	15.770	0	7.339

Nota: Só figuram nesta tabela as unidades que tiveram alguma resposta em campos relativos a quantidades recebidas.

TABELA Up03
INFORMAÇÕES SOBRE CARACTERÍSTICAS DAS UNIDADES
DE PROCESSAMENTO POR DISPOSIÇÃO NO SOLO
(ATERROS SANITÁRIOS, CONTROLADOS E LIXÕES)

TABELA Up03 - INFORMAÇÕES SOBRE CARACTERÍSTICAS DAS UNIDADES DE PROCESSAMENTO POR DISPOSIÇÃO NO SOLO

ANO DE REFERÊNCIA
2009

Município de localização		Nome da unidade	Características da unidade por disposição no solo																		Tipo de unidade segudno o município informante				
			Tipo de licença ambiental obtida	Cerca	Inst. adm.	Imper-meabi-lização da base	Frequência da cob. dos resíduos	Drena-gem de gases	Aprov. dos gases	Drena-gem de águas pluviais	Recirc. de choru-me	Drena-gem de choru-me	Trat. interno de cho-rume	Trat. externo de cho-rume	Vigi-lância	Monit. ambi-ental	Queima a céu aberto	Animais exceto aves	Presença de catadores			Qtd. mora-dias unidade			
Código	Nome/UF																	Ocor-rência	Até 14 anos	Maior de 14 anos					
Região Sudeste		Up001	Up050	Up027	Up028	Up029	Up030	Up031	Up052	Up054	Up034	Up032	Up033	Up053	Up035	Up036	Up037	Up038	Up081	Up082	Up083	Up040	Up003		
310010	Abadia dos Dourados/MG	Prefeitura Municipal de Abadia dos	Outro tipo	Sim	Não	Sim	Diária	Não	Não	Não	Não	Não	Não	Não	Não	Sim	Não					Não	Aterro sanitário		
350020	Adolfo/SP	ATERRO SANITARIO MUNICIPAL	Operação	Sim	Não	Sim		Não	Não	Sim	Não	Não	Não	Não	Sim	Não	Não					Não	Aterro sanitário		
310070	Água Comprida/MG	ATERRO CONTROLADO	Não existe	Sim	Não	Não	Diária	Não	Não	Não	Não	Não	Não	Não	Não	Sim	Não					Não	Aterro controlado		
350050	Águas de Lindóia/SP	Prefeitura Municipal		Sim	Sim	Sim	Diária	Sim	Não	Sim	Não	Sim	Não	Não	Sim	Sim	Sim	Não					Não	Aterro sanitário	
350110	Alto Alegre/SP	unidade de alto alegre(novo cadastr		Sim			Diária	Não	Não		Não						Não	Não					Não	Aterro sanitário	
350120	Álvares Florence/SP	Prefeitura Municipal Álvares Floren		Sim			Diária								Não		Não	Não					Não	Aterro sanitário	
350160	Americana/SP	Aterro Sanitário do Salto Grande	Prévia	Sim	Sim	Sim		Sim	Não	Sim	Sim	Sim	Não	Não	Sim	Sim	Não	Não	Não				Não	Aterro controlado	
350190	Amparo/SP	Aterro Sanitário Municipal de Ampa	Outro tipo	Sim	Sim	Sim	Diária	Sim	Não	Sim	Não	Sim	Não	Sim	Sim	Sim	Não	Não	Não				Não	Aterro sanitário	
310260	Andradas/MG	Aterro Sanitário do Municipo de An	Operação	Sim	Sim	Sim	Diária	Sim	Não	Sim	Sim	Sim	Sim	Não	Não	Sim	Não	Não					Não	Aterro sanitário	
350220	Angatuba/SP	Aterro sanitário de Angatuba	Operação	Sim	Sim	Não	Diária	Não	Não	Sim	Não	Não	Não	Não	Sim	Sim	Não	Não					Não	Aterro sanitário	
330010	Angra dos Reis/RJ	Airó	Instalação	Sim	Sim	Não	Diária	Sim	Não	Sim	Sim	Sim	Sim	Sim	Sim	Sim	Não	Não	Não				Não	Aterro controlado	
350260	Aparecida d'Oeste/SP	Aterro de Resíduos solidos	Operação	Sim	Não	Não	Diária	Não	Não	Não	Não	Sim	Não	Não	Não	Sim	Não	Não					0	Lixão	
350280	Araçatuba/SP	Aterro de Araçatuba-SP		Sim	Sim	Sim	Diária	Sim	Não	Sim	Não	Sim	Não	Sim	Sim	Sim	Não	Não					0	Aterro sanitário	
320060	Aracruz/ES	AMBITEC	Operação	Sim	Sim	Sim		Sim	Sim	Sim	Não	Sim	Sim	Sim	Sim	Sim	Sim	Não	Sim					Aterro sanitário	
310350	Araguari/MG	Aterro Controlado	Operação	Sim	Sim	Sim	Diária	Sim	Não	Sim	Não	Sim	Sim	Não	Sim	Sim	Não	Não	Não				Não	Aterro sanitário	
310380	Arapuá/MG	Aterro Sanitário Controlado da Pref	Não existe	Sim	Sim	Não	Semanal	Não	Não	Não	Não	Não	Não	Não	Sim	Sim	Não	Não					Não	Aterro controlado	
350335	Arco-Iris/SP	Aterro Sanitário em Valas	Instalação	Sim	Não	Não	Diária	Não	Não	Sim	Não	Não	Não	Não	Não	Sim	Não	Não					Não	Aterro controlado	
350400	Assis/SP	Aterto Sanitário de Rejeitos	Operação	Sim	Sim	Não	Diária	Não	Não	Sim	Não	Sim	Não	Não	Sim	Sim	Não	Não					Não	Aterro controlado	
310490	Baependi/MG	ATERRO CONTROLADO MUNICI	Não existe	Sim	Não	Não	Semanal	Não	Não	Sim	Não	Sim	Não	Sim	Não	Sim	Não	Não					Não	Aterro controlado	
320080	Baixo Guandu/ES	Unidade de Tratamento de Lixo	Outro tipo	Sim	Sim	Não	Diária	Sim	Não	Sim	Sim	Sim	Não	Não	Sim	Sim	Não	Sim	Não				Não	Aterro controlado	
350470	Balbinos/SP	BALBINOS - PREFEITURA MUNIC	Operação	Sim	Não	Sim	Diária	Sim	Não	Sim	Não	Sim	Sim	Não	Não	Sim	Não	Não					Não	Aterro sanitário	
310560	Barbacena/MG	Aterro Controlado	Não existe	Sim	Sim	Sim	Diária	Não	Não	Não	Não	Não	Não	Não	Sim	Sim	Não	Não	Não				Não	Aterro controlado	
350510	Barbosa/SP	PREFEITURA MUNICIPAL DE BA	Operação	Sim	Não	Sim	Diária	Não	Não	Sim	Não	Não	Não	Não	Não	Sim	Não	Não					Não	Aterro controlado	
350530	Barra Bonita/SP	Barra Bonita	Operação	Sim	Sim	Sim	Diária	Sim	Não	Não	Não	Sim	Não	Sim	Sim	Sim	Não	Não					Não	Aterro sanitário	
350535	Barra do Chapéu/SP	Aterro Sanitário - Realce	Operação	Sim	Não	Não	Diária	Não	Não	Sim	Não	Não	Não	Não	Não	Não	Não	Não					Não	Aterro sanitário	
330030	Barra do Pirai/RJ	Vazadoiro de Lixo Municipal	Operação	Sim	Não	Não	Diária	Sim	Não	Sim	Sim	Sim	Sim	Não	Sim	Sim	Não	Não	Sim	0	18	Não	Aterro controlado		
310570	Barra Longa/MG	Prefeitura Municipal de Barra Longa	Operação	Sim	Sim	Sim	Diária	Sim	Não	Não	Sim	Sim	Não	Não	Não	Sim	Não	Não	Sim	2	0	0	Aterro controlado		
330040	Barra Mansa/RJ	Lixão	Não existe	Sim	Não	Não	Semanal	Não	Não	Não	Não	Não	Não	Não	Não	Não	Não	Não	Sim	0	40	Não	Lixão		
310610	Belmiro Braga/MG	Aterro Controlado	Não existe	Sim	Não	Não	Semanal	Não	Não	Sim	Não	Não	Não	Não	Não	Não	Não	Não					Não	Aterro controlado	
310620	Belo Horizonte/MG	Aterro Sanitário CTRS BR 040 - DE	Outro tipo	Sim	Sim	Sim		Sim	Não	Sim	Não	Sim	Não	Sim	Sim	Sim	Não	Não	Não					Aterro sanitário	
310670	Betim/MG	Aterro Sanitário	Operação	Sim	Sim	Sim	Diária	Sim	Não	Sim	Não	Sim	Sim	Não	Sim	Sim	Não	Não	Não					Não	Aterro sanitário
350650	Birigui/SP	Aterro Sanitário	Operação	Sim	Sim	Sim	Diária	Sim	Não	Não	Sim	Sim	Sim	Não	Sim	Sim	Não	Não					Não	Aterro sanitário	
310710	Boa Esperança/MG	Lixão	Não existe	Sim	Não	Não	Diária	Não	Não	Não	Não	Não	Não	Não	Não	Não	Sim	Sim					Não	Lixão	
350690	Bofete/SP	Aterro sanitário Municipal em valas	Operação	Sim	Não	Não	Diária	Não	Não	Não	Não	Não	Não	Não	Não	Não	Não	Não					Não	Aterro sanitário	

TABELA Up03 - INFORMAÇÕES SOBRE CARACTERÍSTICAS DAS UNIDADES DE PROCESSAMENTO POR DISPOSIÇÃO NO SOLO

ANO DE
REFERÊNCIA
2009

Município de localização		Nome da unidade	Características da unidade por disposição no solo																		Tipo de unidade segudno o município informante		
			Tipo de licença ambiental obtida	Cerca	Inst. adm.	Imper-meabi-lização da base	Frequência da cob. dos resíduos	Drena-gem de gases	Aprov. dos gases	Drena-gem de águas pluviais	Recirc. de choru-me	Drena-gem de choru-me	Trat. interno de choru-me	Trat. externo de choru-me	Vigi-lância	Monit. ambi-ental	Queima a céu aberto	Animais exceto aves	Presença de catadores			Qtd. moradias unidade	
Ocor-rência	Até 14 anos	Maior de 14 anos																					
Código	Nome/UF																						
Região Sudeste		Up001	Up050	Up027	Up028	Up029	Up030	Up031	Up052	Up054	Up034	Up032	Up033	Up053	Up035	Up036	Up037	Up038	Up081	Up082	Up083	Up040	Up003
350700	Boituva/SP	Aterro Municipal de Valas	Operação	Sim	Sim	Não		Não	Não	Sim	Não	Não	Não		Sim	Sim	Não	Não					Aterro controlado
310825	Bonito de Minas/MG	ATERRO CONTROLADO PREFEI	Prévia	Sim	Sim	Não	Semanal	Não	Não	Sim	Não	Sim	Não	Não	Sim	Sim	Não	Não					Não Aterro controlado
350745	Borebi/SP	Central de Triagem e Disposição Fi	Outro tipo	Sim	Sim	Não	Diária	Não	Não	Sim	Não	Não	Não	Não	Sim	Sim	Não	Não					0 Aterro controlado
310840	Botelhos/MG	Usina de Triagem e Compostagem	Prévia	Sim	Não	Não	Diária	Não	Não			Não	Não										Aterro controlado
350750	Botucatu/SP	Aterro Sanitário de Botucatu	Operação	Sim	Sim	Sim	Diária	Sim	Não	Sim	Não	Sim	Não	Sim	Sim	Sim	Não	Não					Não Aterro sanitário
310860	Brasília de Minas/MG	Aterro Controlado Municipal	Não existe	Sim	Sim	Não	Semanal	Não	Não	Não	Não	Não	Não	Não	Sim	Não	Não	Não					0 Aterro controlado
310890	Brasópolis/MG	usina de recepação de RSU de Bra	Prévia	Sim	Sim	Não	Diária	Sim	Não	Sim	Não	Não	Não	Não	Não	Sim	Não	Não					Não Aterro controlado
310920	Buenópolis/MG	Buenopolis	Operação	Sim	Sim	Não	Semanal	Não	Não	Sim	Não	Não	Não	Não	Não	Não	Não	Não					Não Aterro controlado
310930	Buritiz/MG	Lixão	Não existe	Sim	Não	Não	Semanal	Não	Não	Não	Não	Não	Não	Não	Não	Não	Não	Não	Não				Não Aterro controlado
310950	Cabo Verde/MG	Unidade de Triagem e Compostage	Operação				Semanal	Não	Não	Sim	Não	Sim	Não	Não	Não	Sim	Não	Não					Não Aterro controlado
350840	Cabreúva/SP	aterro sanitario municipal	Operação	Sim	Sim	Sim	Diária	Sim	Não	Sim	Não	Sim	Não	Não	Sim	Sim	Não	Não					Não Aterro sanitário
310960	Cachoeira da Prata/MG	Cprata	Operação	Sim	Sim	Sim	Semanal	Não	Não	Não	Não	Não	Não	Não	Sim	Sim	Não	Não					Não Aterro sanitário
310970	Cachoeira de Minas/MG	Aterro Controlado		Sim	Não	Não	Diária	Não	Não	Sim	Não	Não	Não	Não	Não	Sim	Não	Não					Não Aterro controlado
311010	Caiana/MG	Caiana	Operação	Sim	Sim	Sim	Diária	Sim	Não	Sim	Sim	Sim	Sim	Sim	Sim	Sim	Não	Não					Não Aterro sanitário
350925	Cajati/SP	Aterro Sanitário Municipal	Operação	Sim	Sim	Não	Diária	Não	Não	Não	Não	Não	Não	Não	Sim	Sim	Não	Não					Não Aterro sanitário
330090	Cambuci/RJ	Cambuci	Não existe	Sim	Não	Não	Semanal	Não	Não	Não	Não	Não	Não	Não	Não	Não	Sim	Não					0 Lixão
350950	Campinas/SP	Aterro Sanitário	Operação	Sim	Sim	Sim	Diária	Sim	Não	Sim	Sim	Sim	Sim	Sim	Sim	Sim	Não	Não	Não				Não Aterro sanitário
311140	Campo Florido/MG	Campo Florido	Instalação	Não	Não	Não	Semanal	Não	Não	Sim	Não	Não	Não	Não	Não	Sim	Não	Não					0 Aterro controlado
311150	Campos Altos/MG	Aterro Sanitário Controlado	Operação	Sim	Sim	Sim	Diária	Sim	Não	Sim	Não	Sim		Sim	Sim	Sim	Sim	Não					0 Aterro controlado
330100	Campos dos Goytacazes/RJ	Aterro Controlado do Codin	Não existe	Sim	Sim	Sim		Sim	Não	Sim	Não	Sim	Não	Não	Sim	Não	Não	Não	Sim	0	160		Não Aterro controlado
351000	Cândido Mota/SP	Prefeitura Municipal	Operação	Sim	Não	Não	Diária	Não	Não	Sim	Não	Não	Não	Não	Sim	Sim	Não	Não					Não Aterro controlado
330110	Cantagalo/RJ	Aterro Controlado	Não existe	Sim	Não	Sim	Diária	Não	Não	Não	Sim	Não	Não	Não	Não	Não	Não	Não	Não				Aterro controlado
311210	Caparaó/MG	Aterro Controlado	Não existe	Sim	Não	Não	Semanal	Não	Não	Sim	Não	Não	Não	Não	Não	Sim	Não	Não					Não Aterro controlado
351030	Capela do Alto/SP	Aterro Sanitario Municipal e Usina d	Não existe	Sim	Sim	Não		Não	Não	Sim	Não	Não	Não	Não	Sim	Sim	Não	Não					Não Aterro controlado
311270	Capitão Enéas/MG	Aterro controlado	Operação	Sim	Não	Não	Semanal	Não	Não	Não	Não	Não	Não	Não	Sim	Sim	Sim	Sim					Não Aterro controlado
311350	Carbonita/MG	carbonita	Operação	Sim	Sim	Sim	Semanal	Sim	Não	Sim	Não	Sim	Não	Não	Sim	Sim	Não	Não					Não Aterro controlado
351070	Cardoso/SP	UNIDADE - ATERRO CONTROLA		Sim	Não	Não	Semanal	Não	Não	Não	Não	Não	Não	Não	Sim	Sim	Não	Não					Não Aterro controlado
311370	Carlos Chagas/MG	Aterro Controlado	Operação	Sim	Não	Não	Semanal	Não	Não	Sim	Não	Não	Não	Não	Não	Sim	Não	Não	Não				Não Aterro controlado
320140	Castelo/ES	Lixão de Castelo	Não existe	Sim	Não	Não	Semanal	Não	Não	Não	Não	Não	Não	Não	Sim	Não	Não	Não					Não Lixão
351110	Catanduva/SP	Aterro CGR - Consfran	Operação	Sim	Sim	Sim	Diária	Sim	Não	Sim	Sim	Sim	Não	Não	Sim	Sim	Não	Não					Não Aterro sanitário
311540	Catas Altas da Noruega/MG	Arerro Controlado	Não existe																				Aterro controlado
351120	Catiguá/SP	Aterro Sanitário em valas	Prévia	Sim	Não	Não	Semanal	Não	Não	Sim	Não	Não	Não	Não	Não	Sim	Não	Não					Não Aterro sanitário
311547	Catuti/MG	Aterro Controlado Barreiro Branco	Outro tipo	Sim	Não	Não	Semanal	Não	Não	Não	Não	Não	Não	Não	Não	Não	Não	Não					Não Aterro controlado
311547	Catuti/MG	Aterro Controlado De Catuti	Outro tipo	Sim	Sim	Não	Semanal	Não	Não	Não	Não	Não	Não	Não	Sim	Não	Não	Não					Não Aterro controlado

TABELA Up03 - INFORMAÇÕES SOBRE CARACTERÍSTICAS DAS UNIDADES DE PROCESSAMENTO POR DISPOSIÇÃO NO SOLO

ANO DE REFERÊNCIA
2009

Município de localização		Nome da unidade	Características da unidade por disposição no solo																		Tipo de unidade segudno o município informante			
			Tipo de licença ambiental obtida	Cerca	Inst. adm.	Imper-meabi-lização da base	Frequência da cob. dos resíduos	Drena-gem de gases	Aprov. dos gases	Drena-gem de águas pluviais	Recirc. de choru-me	Drena-gem de choru-me	Trat. interno de cho-rume	Trat. externo de cho-rume	Vigi-lância	Monit. ambi-ental	Queima a céu aberto	Animais exceto aves	Presença de catadores			Qtd. mora-dias		
Código	Nome/UF																	Ocor-rência	Até 14 anos	Maior de 14 anos	unidade			
Região Sudeste		Up001	Up050	Up027	Up028	Up029	Up030	Up031	Up052	Up054	Up034	Up032	Up033	Up053	Up035	Up036	Up037	Up038	Up081	Up082	Up083	Up040	Up003	
351150	Cerquillo/SP	Aterro Sanitário	Operação	Sim	Sim	Sim	Diária	Sim	Não	Sim	Não	Sim	Não	Sim	Sim	Não	Não					Não	Aterro sanitário	
311630	Cipotânea/MG	PREFEITURA MUNICIPAL DE CIP	Operação	Sim	Não	Não	Diária	Não	Não	Sim	Não	Não	Não	Não	Não	Não	Não					Não	Aterro controlado	
320150	Colatina/ES	CETREU - Aterro Sanitário	Outro tipo	Sim	Sim	Sim	Diária	Sim	Não	Sim	Sim	Sim	Não	Não	Sim	Sim	Não	Não	Não			Não	Aterro sanitário	
311740	Conceição de Ipanema/MG	Lixão de Conceição de Ipanema	Não existe	Não	Não	Não	Diária	Não	Não	Não	Não	Não	Não	Não	Não	Sim	Não					Não	Lixão	
311790	Congonhal/MG	Prefeitura Municipal de Congonhal	Operação	Sim	Não	Não	Semanal	Sim	Não	Sim	Não	Não	Não	Não	Sim	Não	Não					Não	Aterro controlado	
311800	Congonhas/MG	ATERRO SANITARIO DE CONGO	Operação	Sim	Sim	Sim	Diária	Sim	Não	Sim	Não	Sim	Não	Não	Sim	Sim	Não	Não					Não	Aterro sanitário
311830	Conselheiro Lafaiete/MG	Aterro Municipal de Conselheiro Laf	Não existe	Sim	Sim	Não	Diária	Não	Não	Sim	Não	Não	Não	Não	Não	Não	Não	Não					Lixão	
311850	Consolação/MG	PREFEITURA MUNICIPAL DE CO	Prévia	Sim	Não	Não	Semanal	Não	Não	Não	Não	Não	Não	Não	Não	Não	Não	Não					Não	Aterro sanitário
311860	Contagem/MG	Aterro Sanitário Perobas	Operação	Sim	Sim	Sim	Diária	Sim	Não	Sim	Não	Sim	Não	Sim	Sim	Sim	Não	Não	Não				Não	Aterro sanitário
311870	Coqueiral/MG	Aterro Controlado	Não existe	Sim	Não	Não	Semanal	Não	Não	Sim	Não	Não	Não	Não	Não	Não	Não	Não				0	Aterro controlado	
311900	Cordislândia/MG	Aterro Controlado	Prévia	Sim	Não	Não	Semanal	Não	Não	Não	Não	Não	Não	Não	Não	Não	Não	Não					Não	Aterro controlado
312050	Cristina/MG	Aterro Controlado de Cristina	Não existe	Sim	Não	Não	Semanal	Não	Não	Sim	Não	Não	Não	Não	Sim	Sim	Não	Não					Não	Aterro controlado
351330	Cruzália/SP	Cruzália	Operação	Sim	Não	Não		Não	Não	Não	Não	Não	Não	Não	Sim	Não	Não	Não					Não	Aterro sanitário
312090	Curvelo/MG	Prefeitura Municipal de Curvelo	Instalação	Sim	Não	Sim	Diária	Não	Não	Não	Não	Não	Não	Não	Sim	Sim	Não	Não					Não	Aterro controlado
351370	Descalvado/SP	descalvado	Operação																				Aterro controlado	
312140	Desterro de Entre Rios/MG	ATERRO CONTROLADO	Não existe	Sim	Não	Não	Diária	Não	Não	Não	Não	Não	Não	Não	Não	Não	Não					Não	Aterro controlado	
351385	Dirce Reis/SP	Prefeitura Municipal de Dirce Reis	Instalação	Sim	Não	Não	Diária	Não	Não	Não	Não	Sim	Não	Não	Não	Não	Não	Não					Não	Aterro sanitário
312220	Divinolândia de Minas/MG	ATERRO CONTROLADO	Não existe	Sim	Sim	Não	Diária	Não	Não	Não	Não	Não	Não	Não	Sim	Não	Não	Não					Não	Aterro controlado
351390	Divinolândia/SP	Aterro Sanitário II	Instalação	Sim	Não	Não	Diária	Não	Não	Não	Não	Não	Não	Não	Não	Não	Não	Não					Não	Aterro sanitário
312230	Divinópolis/MG	Deposito a céu aberto	Outro tipo	Sim	Sim	Não	Diária	Sim	Não	Sim	Não	Sim	Sim	Não	Sim	Sim	Não	Não	Não				Não	Aterro controlado
351420	Dolcinópolis/SP	prefeirura municipal de Dolcinopolis	Instalação	Sim	Não	Não	Diária	Não	Não	Não	Não	Não	Não	Não	Sim	Não	Não					Aterro sanitário		
312290	Dona Eusébia/MG	Prefeitura Municipal de Dona Euzé	Não existe	Sim	Não	Não	Diária	Não	Não	Sim	Não	Não	Não	Não	Não	Sim	Não	Não					Não	Aterro controlado
330170	Duque de Caxias/RJ	Aterro Gramacho	Não existe	Não	Sim	Sim	Diária	Sim	Sim	Sim	Sim	Sim	Sim	Não	Sim	Sim	Não	Não	Sim	0			Não	Aterro sanitário
351480	Eldorado/SP	Departamento de Meio Ambiente	Instalação	Não	Sim	Não	Semanal	Não	Não	Sim	Não	Não	Não	Não	Sim	Não	Não					Não	Aterro controlado	
312360	Elói Mendes/MG	Aterro Sanitário de Elói Mendes	Operação	Sim	Sim	Sim	Diária	Sim	Não	Sim	Não	Sim	Sim	Não	Sim	Sim	Não	Não					Não	Aterro controlado
312360	Elói Mendes/MG	Lixão Municipal	Não existe	Não	Não	Não	Semanal	Não	Não	Não	Não	Não	Não	Não	Não	Não	Não	Não	Sim	0	5		Não	Lixão
351495	Embaúba/SP	UNIDADE DE RECICLAGEM E CO	Instalação	Sim	Sim	Não	Semanal	Não	Não	Não	Não	Sim	Não	Não	Não	Não	Não	Não					Não	Aterro sanitário
351500	Embu/SP	Aterro Sanitário	Operação	Sim	Sim	Sim	Diária	Sim	Não	Sim	Não	Sim	Não	Não	Sim	Sim	Não	Não	Não				Não	Aterro controlado
351515	Engenheiro Coelho/SP	Aterro Sanitário	Operação	Sim	Não	Sim		Não	Não	Não	Não	Não	Não	Não	Não	Não	Não	Não	Não				Não	Aterro sanitário
351519	Espirito Santo do Turvo/SP	prefeitura municipal de espirito sant	Operação	Sim	Não	Não	Diária	Não	Não	Sim	Não	Não	Não	Não	Não	Não	Não	Não					Não	Aterro sanitário
351520	Estrela d'Oeste/SP	ATERRO SANITARIO EM VALAS	Operação	Sim	Sim	Não	Diária	Não	Não	Não	Não	Não	Não	Não	Sim	Não	Não					Não	Aterro sanitário	
351590	Floreal/SP	Floreal	Operação	Sim	Sim	Sim	Diária	Não	Não	Sim	Sim	Não	Não	Não	Sim	Não	Não					Não	Aterro sanitário	
351600	Flórida Paulista/SP	Prefeitura Municipalde Flórida Pauli	Prévia	Sim	Sim	Sim	Diária	Não	Não	Sim	Não	Não	Não	Não	Sim	Não	Não	Não					Não	Aterro sanitário
312610	Formiga/MG	Aterro Sanitário Municipal	Operação	Sim	Sim	Sim	Diária	Sim	Não	Sim	Não	Sim	Sim	Não	Sim	Sim	Não	Não					Não	Aterro sanitário

TABELA Up03 - INFORMAÇÕES SOBRE CARACTERÍSTICAS DAS UNIDADES DE PROCESSAMENTO POR DISPOSIÇÃO NO SOLO

ANO DE
REFERÊNCIA
2009

Município de localização		Nome da unidade	Características da unidade por disposição no solo																		Tipo de unidade segudno o município informante			
			Tipo de licença ambiental obtida	Cerca	Inst. adm.	Imper-meabi-lização da base	Frequência da cob. dos resíduos	Drena-gem de gases	Aprov. dos gases	Drena-gem de águas pluviais	Recirc. de choru-me	Drena-gem de choru-me	Trat. interno de choru-me	Trat. externo de choru-me	Vigi-lância	Monit. ambi-ental	Queima a céu aberto	Animais exceto aves	Presença de catadores			Qtd. moradias unidade		
Ocor-rência	Até 14 anos	Maior de 14 anos																						
Código	Nome/UF																							
Região Sudeste		Up001	Up050	Up027	Up028	Up029	Up030	Up031	Up052	Up054	Up034	Up032	Up033	Up053	Up035	Up036	Up037	Up038	Up081	Up082	Up083	Up040	Up003	
312640	Fortuna de Minas/MG	ATERRO CONTROLADO		Sim	Sim	Não	Diária	Não	Não	Não	Não	Não	Não	Não	Não	Sim	Não	Não	Não			Não	Lixão	
351620	Franca/SP	Aterro Sanitário Ivan Vieira	Operação	Sim	Sim	Sim	Diária	Sim	Sim	Sim	Não	Sim	Não	Sim	Sim	Sim	Não	Sim	Não			Não	Aterro sanitário	
312695	Frei Lagonegro/MG	Usina de Reciclagem de Coluna	Não existe	Não	Sim	Sim	Semanal	Não	Não	Sim	Não	Não	Não	Não	Não	Não	Não	Não				Não	Aterro controlado	
312710	Fruta/MG	Aterro Sanitário do Município de Fr	Operação	Sim	Sim	Sim	Diária	Sim	Não	Sim	Sim	Sim	Sim	Não	Sim	Sim	Não	Não				Não	Aterro sanitário	
351680	Gastão Vidigal/SP	Gastão Vidigal	Instalação	Sim	Não	Não	Diária	Não	Não	Sim	Não	Não	Não	Não	Não	Sim	Não	Não				Não	Aterro controlado	
351690	General Salgado/SP	General Salgados	Operação	Sim	Sim	Sim	Diária	Não	Não	Sim	Não	Sim	Não	Não	Não	Sim	Sim	Não				Não	Aterro controlado	
312735	Glaucilândia/MG	Aterro Controlado	Não existe		Não	Não	Diária	Não	Não	Sim	Não	Não	Não	Não	Sim	Sim	Não	Não				Não	Aterro controlado	
312737	Goiabeira/MG	PREFEITURA MUNICIPAL DE GO		Sim	Não													Não				Não	Aterro controlado	
312760	Gouveia/MG	Aterro Controlado - morro da pistola		Sim	Sim	Sim	Semanal	Sim	Não	Sim	Não	Não	Não	Não	Não	Sim	Não	Não				Não	Aterro controlado	
320225	Governador Lindenberg/ES	ATERRO CONTROLADO NA SED	Prévia	Sim	Sim	Não	Diária	Não	Não	Não	Não	Sim	Não	Sim	Sim	Não	Não	Não				Não	Aterro controlado	
312770	Governador Valadares/MG	Aterro Controlado	Operação	Sim	Sim	Sim	Diária	Sim	Não	Sim	Não	Sim	Sim	Não	Sim	Não	Não	Não	Não				Não	Aterro controlado
312780	Grão Mogol/MG	Aterro Controlado	Operação	Sim	Sim	Sim	Diária	Sim	Não	Não	Não	Sim	Sim	Não	Sim	Sim	Não	Não				Não	Aterro controlado	
312800	Guanhães/MG	Aterro Controlado	Não existe	Sim	Sim	Não	Diária	Não	Não	Sim	Não	Não	Não	Não	Não	Não	Não	Não				Não	Aterro controlado	
351750	Guapiaçu/SP	aterro municipal em valas	Operação	Sim	Não	Não	Diária	Não	Não	Não	Não	Não	Não	Não	Não	Não	Não	Não				Não	Aterro controlado	
351830	Guararema/SP	Aterro Sanitário	Outro tipo	Sim	Sim	Sim	Diária	Sim	Não	Sim	Não	Sim	Não	Sim	Sim	Sim	Não	Não	Não				Não	Aterro sanitário
351870	Guarujá/SP	Aterro Sanitário Morrinhos	Outro tipo	Sim	Sim	Sim		Sim	Não	Sim	Não	Sim	Não	Sim	Sim	Não	Não	Não				Não	Aterro sanitário	
351880	Guarulhos/SP	Aterro Sanitário de Guarulhos - Cab	Operação	Sim	Sim	Não	Diária	Sim	Não	Sim	Não	Não	Sim	Não	Sim	Sim	Não	Não	Não				Não	Aterro sanitário
351880	Guarulhos/SP	Lixão Quitauna	Operação	Sim	Não	Não	Diária	Sim	Não	Sim	Não	Sim	Não	Sim	Sim	Sim	Não	Não	Não				Não	Aterro controlado
351885	Guataporã/SP	ESTRE AMBIENTAL S.A.		Sim	Sim	Sim	Diária	Sim	Sim	Sim	Sim	Sim	Sim	Sim	Sim	Não	Não	Não	Não				Não	Lixão
351890	Guzolândia/SP	Prefeitura Municipal de Guzolândia	Operação	Sim	Não	Não	Diária	Não	Não	Não	Não	Não	Não	Não	Sim	Sim	Não	Não				Não	Aterro sanitário	
351910	Iacanga/SP	Aterro Sanitário	Operação	Sim	Sim	Não	Diária	Não	Não	Não	Não	Não	Não	Não	Sim	Sim	Não	Não				Não	Aterro sanitário	
312930	Iapu/MG	COLETA IAPU	Operação	Sim	Não	Sim	Semanal	Não	Não	Não	Não	Não	Não	Não	Não	Não	Não	Não				Não	Aterro controlado	
351940	Ibirá/SP	ATERRO SANITÁRIO MUNICIPAL	Operação	Sim	Não	Não	Diária	Não	Não	Sim	Não	Sim	Não	Não	Sim	Sim	Não	Não				Não	Aterro sanitário	
312980	Ibirité/MG	Aterro Controlado do Município	Não existe	Sim	Sim	Sim	Diária	Sim	Não	Sim	Sim	Sim	Não	Sim	Sim	Sim	Não	Não	Não				Não	Aterro controlado
352030	Iguape/SP	Aterro Sanitário	Outro tipo	Não	Sim	Sim	Diária	Não	Não	Não	Não	Não	Não	Não	Não	Sim	Não	Não	Sim		6		Não	Aterro sanitário
352050	Indaiatuba/SP	Aterro Sanitário	Operação	Sim	Sim	Sim	Diária	Sim	Não	Sim	Sim	Sim	Não	Sim	Sim	Sim	Não	Não	Não				Não	Aterro sanitário
313070	Indianópolis/MG	Indianópolis		Sim	Não	Não	Semanal	Não	Não		Sim	Não	Não										Aterro controlado	
352100	Iperó/SP	Aterro Iperó	Operação	Sim	Não	Não	Diária	Não	Não	Sim	Não	Não	Não	Não	Não	Não	Não	Sim				Não	Aterro controlado	
352170	Itaberá/SP	itaberá	Operação	Sim	Não	Não	Diária	Não	Não	Não	Não	Não	Não	Não	Não	Sim	Não	Não	Não				0	Aterro controlado
313170	Itabira/MG	Aterro Controlado	Não existe	Sim	Sim	Sim	Diária	Não	Não	Não	Não	Não	Não	Não	Sim	Não	Não	Não	Não	Não			Não	Aterro controlado
313190	Itabirito/MG	Aterro Sanitário	Operação	Sim	Sim	Sim	Diária	Sim	Não	Sim	Não	Sim	Sim	Não	Sim	Sim	Não	Não				Não	Aterro sanitário	
330200	Itaguaí/RJ	Prefeitura municipal de itaguaí	Outro tipo	Sim	Sim	Não	Diária	Não	Não	Sim	Não	Não	Não	Não	Sim	Sim	Não	Não				0	Aterro controlado	
313220	Itaguara/MG	Lixao de Itaguara	Não existe	Sim	Não	Não	Semanal	Não	Não	Não	Não	Não	Não	Não	Não	Não	Não	Não				0	Lixão	
313230	Itaipé/MG	ATERRO SANITARIO	Operação	Sim	Não	Não	Semanal	Não	Não	Sim	Não	Sim	Não	Não	Não	Sim	Não	Não				Não	Aterro sanitário	

TABELA Up03 - INFORMAÇÕES SOBRE CARACTERÍSTICAS DAS UNIDADES DE PROCESSAMENTO POR DISPOSIÇÃO NO SOLO

ANO DE
REFERÊNCIA
2009

Município de localização		Nome da unidade	Características da unidade por disposição no solo																		Tipo de unidade segudno o município informante		
			Tipo de licença ambiental obtida	Cerca	Inst. adm.	Imper-meabilização da base	Frequência da cob. dos resíduos	Drena-gem de gases	Aprov. dos gases	Drena-gem de águas pluviais	Recirc. de choru-me	Drena-gem de choru-me	Trat. interno de cho-rume	Trat. externo de cho-rume	Vigi-lância	Monit. ambi-ental	Queima a céu aberto	Animais exceto aves	Presença de catadores			Qtd. mora-dias	
Código	Nome/UF																	Ocor-rência	Até 14 anos	Maior de 14 anos	unidade		
Região Sudeste		Up001	Up050	Up027	Up028	Up029	Up030	Up031	Up052	Up054	Up034	Up032	Up033	Up053	Up035	Up036	Up037	Up038	Up081	Up082	Up083	Up040	Up003
352190	Itajobi/SP	Prefeitura Municipal de Itajobi	Operação	Sim	Não	Não	Diária	Não	Não	Sim	Não	Não	Não	Não	Sim	Sim	Não	Não				Não	Aterro controlado
313240	Itajubá/MG	Aterro Controlado do Município de I	Não existe	Sim	Sim	Não	Diária	Não	Não	Sim	Sim	Sim	Não	Não	Sim	Não	Não	Não	Não			Não	Aterro controlado
313300	Itamonte/MG	Depósito de Lixo	Não existe	Sim	Não	Não		Não	Não	Não	Não	Não	Não	Não	Não	Não	Não	Sim				0	Lixão
352210	Itanhaém/SP	Parque Vergara	Não existe	Sim	Não	Não		Não	Não	Sim	Não	Não	Não	Não	Não	Sim	Não	Não	Não			Não	Lixão
313310	Itanhandu/MG	USINA DE COMPOSTAGEM E RE	Prévia	Sim	Sim		Semanal	Não	Não	Sim	Não	Sim	Não	Sim	Sim	Não	Não	Não				Não	Aterro controlado
313330	Itaobim/MG	Aterro Sanitário Contolado d Itaobi	Operação	Sim	Sim	Não	Diária	Não	Não	Sim	Não	Não	Não	Não	Não	Sim	Não	Não				0	Aterro controlado
330210	Itaocara/RJ	Lixão	Não existe	Não	Não	Não		Não	Não	Não	Não	Não	Não	Não	Não	Não	Não	Não				0	Lixão
352220	Itapecerica da Serra/SP	Aterro Sanitário	Não existe	Sim	Sim	Sim		Sim	Não	Sim	Não	Sim	Não	Sim	Sim	Não	Não	Não	Não			Não	Aterro sanitário
313350	Itapecerica/MG	ITAPECERICA	Não existe	Sim	Não	Não	Semanal	Sim	Não	Sim	Não	Não	Não	Não	Não	Sim	Não	Não				Não	Aterro controlado
352240	Itapeva/SP	UPRS PILAO DAGUA	Prévia	Sim	Sim	Não	Diária	Não	Não	Sim	Não	Não	Não	Não	Sim	Sim	Não	Não				Não	Aterro controlado
352250	Itapevi/SP	ESTRE - EMPRESA DE SANEAM	Operação	Sim	Sim	Sim	Diária	Sim	Sim	Sim	Não	Sim	Não	Sim	Sim	Sim	Não	Não				Não	Aterro sanitário
352260	Itapira/SP	Aterro Sanitário de Itapira	Operação	Sim	Não	Sim	Diária	Sim	Não	Não	Não	Sim	Não	Sim	Sim	Sim	Não	Não				Não	Aterro sanitário
352340	Itatiba/SP	Aterro Sanitário Municipal de Itatiba	Operação	Sim	Sim	Sim	Diária	Sim	Não	Sim	Não	Sim	Não	Sim	Sim	Sim	Não	Não				Não	Aterro controlado
352350	Itatinga/SP	Aterro Sanitário Municipal	Operação	Sim	Sim	Sim	Diária	Não	Não	Sim	Não	Não	Não	Não	Sim	Sim	Não	Não				Não	Aterro controlado
352390	Itu/SP	Aterro Sanitário de Itu	Operação	Sim	Sim	Sim	Diária	Sim	Não	Sim	Sim	Sim	Não	Sim	Sim	Sim	Não	Não	Não			Não	Aterro sanitário
313420	Ituiutaba/MG	Aterro Sanitário	Operação	Sim	Sim	Sim	Diária	Sim	Não	Sim	Não	Sim	Não	Sim	Sim	Sim	Não	Não				Não	Aterro sanitário
352420	Jaborandi/SP	ATERRO SANITÁRIO MUNICIPAL	Operação	Sim	Sim	Não	Diária	Não	Não	Sim	Não	Não	Não	Não	Sim	Sim	Não	Não				0	Aterro sanitário
352430	Jaboticabal/SP	Aterro Sanitário de Jaboticabal	Operação	Sim	Sim	Sim	Diária	Sim	Não	Sim	Sim	Sim	Não	Não	Sim	Sim	Não	Não				Não	Aterro sanitário
352440	Jacarei/SP	Aterro sanitário	Operação	Sim	Sim	Não	Diária	Sim	Não	Sim	Não	Sim	Não	Sim	Sim	Sim	Não	Não	Não			Não	Aterro sanitário
352480	Jales/SP	Aterro Sanitário	Operação	Sim	Sim	Sim	Diária	Sim	Não	Não	Não	Sim	Não	Sim	Sim	Sim	Não	Não				Não	Aterro sanitário
352500	Jandira/SP	Estre Ambiental S/A.	Operação	Sim	Sim	Sim	Diária	Sim	Não	Sim	Não	Sim	Sim	Sim	Sim	Sim	Sim	Não				Não	Aterro sanitário
352530	Jaú/SP	Prefeitura Municipal de Jahu - Secr	Operação	Sim	Sim	Não	Diária	Sim	Não	Sim	Não	Sim	Não	Sim	Sim	Sim	Não	Não				Não	Aterro controlado
352540	Jeriquara/SP	aterro sanitario	Operação	Sim	Não	Não	Diária	Não	Não	Sim	Não	Não	Não	Não	Não	Sim	Não	Não				Não	Aterro sanitário
313620	João Monlevade/MG	Consortio Publico de Gestão de Re	Operação	Sim	Sim	Sim	Diária	Sim	Não	Sim	Não	Sim	Sim	Não	Sim	Sim	Não	Não	Não			Não	Aterro sanitário
313620	João Monlevade/MG	Lixão do Andrade																					Lixão
313670	Juiz de Fora/MG	Aterro Sanitário	Operação	Sim	Sim	Sim	Diária	Sim	Não	Sim	Não	Sim	Não	Sim	Sim	Sim	Não	Não	Não			Não	Aterro sanitário
352610	Juquia/SP	Vazadoiro Municipal	Não existe	Sim	Sim	Sim	Diária	Não	Não	Não	Não	Não	Não	Não	Sim	Sim	Não	Não				Não	Aterro controlado
313720	Lagoa da Prata/MG	Aterro Controlado Lagoa da Prata	Não existe	Sim	Sim	Não	Diária	Sim	Não	Sim	Não	Não	Não	Não	Sim	Sim	Não	Não				Não	Aterro controlado
313760	Lagoa Santa/MG	ATERRO CONTROLADO	Não existe	Sim	Sim	Não	Diária	Não	Não	Sim	Não	Sim	Não	Não	Sim	Sim	Não	Não				Não	Aterro controlado
352660	Lavrinhas/SP	Vale Soluções Ambientais LTDA	Operação	Sim	Sim	Sim	Diária	Sim	Não		Não	Sim	Sim	Não	Sim	Sim	Não	Não				Não	Aterro controlado
352670	Leme/SP	Centro de Disposição de Resíduos	Instalação	Sim	Sim	Sim	Diária	Sim	Não	Sim	Não	Sim	Não	Sim	Não	Não	Não	Não	Não	Não		Não	Aterro sanitário
352690	Limeira/SP	Aterro Sanitário	Operação	Sim	Sim	Sim	Diária	Sim	Não	Sim	Sim	Sim	Sim	Não	Sim	Sim	Não	Não	Não			Não	Aterro sanitário
352710	Lins/SP	Aterro Sanitário	Operação	Sim	Sim	Sim	Diária	Sim	Não	Sim	Não	Sim	Sim	Não	Sim	Sim	Não	Não				Não	Aterro sanitário
352740	Lucélia/SP	Prefeitura Municipal de Lucélia	Operação	Sim	Não	Não	Diária	Não	Não	Não	Não	Não	Não	Não	Não	Não	Não	Não				Não	Aterro controlado

TABELA Up03 - INFORMAÇÕES SOBRE CARACTERÍSTICAS DAS UNIDADES DE PROCESSAMENTO POR DISPOSIÇÃO NO SOLO

ANO DE
REFERÊNCIA
2009

Município de localização		Nome da unidade	Características da unidade por disposição no solo																		Tipo de unidade segudno o município informante			
			Tipo de licença ambiental obtida	Cerca	Inst. adm.	Imper-meabilização da base	Frequência da cob. dos resíduos	Drena-gem de gases	Aprov. dos gases	Drena-gem de águas pluviais	Recirc. de choru-me	Drena-gem de choru-me	Trat. interno de cho-rume	Trat. externo de cho-rume	Vigi-lância	Monit. ambi-ental	Queima a céu aberto	Animais exceto aves	Presença de catadores			Qtd. mora-dias		
Código	Nome/UF																	Ocor-rência	Até 14 anos	Maior de 14 anos	unidade			
Região Sudeste		Up001	Up050	Up027	Up028	Up029	Up030	Up031	Up052	Up054	Up034	Up032	Up033	Up053	Up035	Up036	Up037	Up038	Up081	Up082	Up083	Up040	Up003	
313868	Luislândia/MG	Lixão	Não existe	Sim	Não	Não		Não	Não	Não	Não	Não	Não	Não	Não	Sim	Não					0	Lixão	
313870	Luminárias/MG	LU	Operação	Sim	Sim	Não	Semanal	Não	Não	Sim	Não	Sim	Não	Não	Não	Sim	Não	Não				Não	Aterro controlado	
352800	Macatuba/SP	aterro sanitário em valas	Operação	Sim	Não	Não	Diária	Não	Não	Sim	Não	Não	Não	Não	Sim	Não	Não					Aterro sanitário		
330245	Macuco/RJ	ATERRO SANITÁRIO	Instalação	Sim	Não	Sim		Sim	Não	Sim	Sim	Sim	Não	Não	Sim	Sim	Não	Não				Não	Aterro sanitário	
314000	Mariana/MG	Aterro Sanitário de Mariana	Operação	Sim	Sim	Sim	Diária	Sim	Não	Sim	Não	Sim	Sim	Não	Sim	Sim	Não	Não				Não	Aterro sanitário	
352890	Mariápolis/SP	MARIAPOLIS	Operação	Sim	Não	Não	Semanal	Não	Não	Não	Não	Não	Não	Não	Não	Não	Não	Não				Não	Aterro sanitário	
330270	Maricá/RJ	PREFEITURA MUNICIPAL DE MA	Não existe	Sim	Sim	Não		Sim	Não	Sim	Sim	Sim	Sim	Não	Sim	Não	Não	Não				Não	Lixão	
352900	Marília/SP	MII	Outro tipo	Sim	Sim	Não	Diária	Sim	Não	Sim	Não	Sim	Sim	Sim	Sim	Sim	Não	Não				Não	Aterro controlado	
352930	Matão/SP	Aterro Sanitário - Construtora Bema	Operação	Sim	Sim	Sim	Diária	Sim	Não	Sim	Sim	Sim	Sim	Sim	Sim	Sim	Não	Não				Não	Aterro sanitário	
352940	Mauá/SP	LARA Central de Trat. Resíduos	Operação	Sim	Sim	Sim	Diária	Sim	Sim	Sim	Sim	Sim	Sim	Não	Sim	Sim	Não	Não	Não			Não	Aterro sanitário	
330280	Mendes/RJ	Aterro Municipal	Não existe	Sim	Sim	Não	Diária	Não	Não	Não	Não	Não	Não	Não	Sim	Não	Não	Não				Não	Aterro controlado	
352960	Meridiano/SP	Aterro Sanitário em Valas	Operação	Sim	Não	Não		Não	Não	Sim	Não	Não	Não	Não	Não	Sim	Não	Não				Não	Aterro sanitário	
352960	Meridiano/SP	Proposta Engenharia Ambiental Ltda	Operação	Sim	Sim	Sim	Diária	Sim	Sim	Sim	Sim	Sim	Sim	Sim	Sim	Não	Não	Não				Não	Aterro sanitário	
352965	Mesópolis/SP	Aterro Municipal de Mês'polis	Operação	Sim	Não	Não	Diária	Não	Não	Não	Não	Não	Não	Não	Não	Sim	Não	Não				Não	Aterro controlado	
353000	Mira Estrela/SP	Aterro Saitário	Operação	Sim	Não	Não	Diária	Não	Não	Sim	Não	Não	Não	Não	Não	Sim	Não	Não				Não	Aterro sanitário	
314210	Miradouro/MG	ATERRO CONTROLADO	Operação	Sim	Não	Não	Diária	Não	Não	Sim	Não	Não	Não	Não	Sim	Não	Não	Não	Não			Não	Aterro controlado	
353030	Mirassol/SP	Aterro Sanitário de Mirassol	Operação	Sim	Sim	Sim	Diária	Sim	Não	Sim	Sim	Sim	Sim	Não	Sim	Sim	Não	Não				Não	Aterro sanitário	
353050	Mococa/SP	mococa	Operação	Sim	Sim	Sim	Diária	Sim	Não	Sim	Não	Sim	Não	Sim	Sim	Sim	Não	Não				Não	Aterro sanitário	
353070	Mogi Guaçu/SP	Aterro Sanitário Municipal	Operação	Sim	Sim	Sim	Diária	Sim	Não	Sim	Sim	Sim	Sim	Não	Sim	Sim	Não	Não				Não	Aterro sanitário	
353110	Mongaguá/SP	Sítio das Neves	Operação	Sim	Sim	Sim	Diária	Sim	Não	Sim	Não	Sim	Sim	Não	Sim	Sim	Não	Não				Não	Aterro sanitário	
353160	Monte Castelo/SP	Monte Castelo	Instalação	Sim	Não		Diária	Não	Não	Não	Não	Não	Não	Não	Não	Não	Não	Não				Não	Aterro sanitário	
314315	Monte Formoso/MG	Monte Formoso	Instalação	Sim	Não	Sim	Diária	Não	Não	Sim	Não	Sim	Não	Não	Não	Sim	Não	Não				Não	Aterro sanitário	
314320	Monte Santo de Minas/MG	Monte Santo de Minas		Sim	Não	Não	Diária	Não	Não	Sim	Não	Não	Não	Não	Sim	Não	Não	Não				Não	Aterro controlado	
314350	Morada Nova de Minas/MG	ATERRO CONTROLADO	Operação	Sim	Não	Não	Semanal	Não	Não	Sim	Não	Não	Não	Não	Não	Não	Não	Não				Não	Aterro controlado	
314360	Morro da Garça/MG	ATERRO DE MORRO DA GARÇA	Operação	Sim	Sim	Não	Semanal	Não	Não	Sim	Não	Não	Não	Não	Sim	Sim	Não	Não				Não	Aterro controlado	
314370	Morro do Pilar/MG	Morreense	Outro tipo	Sim	Sim	Sim	Semanal	Sim	Não	Não	Sim	Sim	Não	Não	Sim	Sim	Não	Não				Não	Aterro controlado	
314390	Muriae/MG	Aterro Controlado de Muriae	Não existe	Sim	Sim	Não	Diária	Sim	Não	Sim	Não	Sim	Não	Sim	Sim	Não	Não	Sim	Sim	0	40		Não	Lixão
330310	Natividade/RJ	Usina de Tratamento de Lixo	Operação	Sim	Sim	Não	Semanal	Sim	Não	Sim	Não	Sim	Não	Não	Sim	Sim	Sim	Não				0	Lixão	
330330	Niterói/RJ	Aterro Controlado do Morro do Céu	Instalação	Sim	Sim	Não	Diária	Sim	Não	Sim	Não	Sim	Não	Sim	Sim	Sim	Não	Não	Sim	0	156		Não	Aterro controlado
353282	Nova Campina/SP	Prefeitura Municipal de Nova Camp	Operação	Sim	Sim	Não	Diária	Não	Não	Não	Não	Não	Não	Não	Sim	Sim	Não	Não				Não	Aterro sanitário	
353284	Nova Canaã Paulista/SP	Prefeitura Municipal	Operação	Sim	Não	Sim	Diária	Não	Não	Não	Não	Não	Não	Não	Não	Não	Não	Não				Não	Aterro sanitário	
314480	Nova Lima/MG	Aterro de Inertes	Instalação	Sim	Sim	Sim	Diária	Sim	Não	Sim	Não	Não	Não	Não	Sim	Sim	Não	Não	Não			Não	Aterro controlado	
314480	Nova Lima/MG	Aterro Sanitário Norte		Sim	Sim	Sim		Sim	Não	Sim	Não	Sim	Sim	Não	Sim	Sim	Não	Não	Não			Não	Aterro sanitário	
353330	Nova Luzitânia/SP	Deposito residuos solidos nova luzit		Sim	Não	Não	Diária	Não	Não	Não		Não	Não	Não	Sim		Não	Não				Não	Aterro sanitário	

TABELA Up03 - INFORMAÇÕES SOBRE CARACTERÍSTICAS DAS UNIDADES DE PROCESSAMENTO POR DISPOSIÇÃO NO SOLO

ANO DE REFERÊNCIA
2009

Município de localização		Nome da unidade	Características da unidade por disposição no solo																	Tipo de unidade segudno o município informante			
			Tipo de licença ambiental obtida	Cerca	Inst. adm.	Imper-meabi-lização da base	Frequência da cob. dos resíduos	Drena-gem de gases	Aprov. dos gases	Drena-gem de águas pluviais	Recirc. de choru-me	Drena-gem de choru-me	Trat. interno de cho-rume	Trat. externo de cho-rume	Vigi-lância	Monit. ambi-ental	Queima a céu aberto	Animais exceto aves	Presença de catadores			Qtd. mora-dias	
Código	Nome/UF																	Ocor-rência	Até 14 anos	Maior de 14 anos	unidade		
Região Sudeste		Up001	Up050	Up027	Up028	Up029	Up030	Up031	Up052	Up054	Up034	Up032	Up033	Up053	Up035	Up036	Up037	Up038	Up081	Up082	Up083	Up040	Up003
320390	Nova Venécia/ES	Secretaria Municipal de Obras	Instalação	Sim	Sim	Não		Sim	Não	Não	Não	Não	Não	Não	Sim	Não	Não					0	Lixão
314530	Novo Cruzeiro/MG	PREFEITURA MUNICIPAL DE NO	Não existe	Sim	Não	Não	Diária	Não	Não	Sim	Não	Não	Não	Não	Não	Não	Não					Não	Aterro controlado
314550	Olímpio Noronha/MG	Lixão	Não existe	Sim	Não	Não	Semanal	Não	Não	Sim	Não	Sim	Não	Não	Não	Sim	Não	Não					Lixão
353400	Onda Verde/SP	ATERRO SANITÁRIO EM VALAS.	Instalação	Sim	Não	Não	Semanal	Não	Não	Não	Não	Não	Não	Não	Sim	Não	Não					Não	Aterro sanitário
314587	Orizânia/MG	Orizânia																					Aterro sanitário
353440	Osasco/SP	Osasco	Outro tipo	Sim	Sim	Não	Diária	Sim	Não	Sim	Não	Sim	Sim	Sim	Sim	Sim	Não	Não	Não			Não	Aterro controlado
314590	Ouro Branco/MG	LIXÃO	Outro tipo	Não	Não	Não	Diária	Não	Não	Não	Não	Não	Não	Não	Não	Não	Não	Não				0	Lixão
314610	Ouro Preto/MG	Aterro controlado de ouro preto		Sim	Sim	Não	Diária	Sim	Não	Não	Não	Sim	Sim	Sim	Não	Não	Não	Não				Não	Aterro controlado
314655	Pai Pedro/MG	Lixão controlado do município de P	Não existe	Sim	Não	Não	Semanal	Não	Não	Sim	Não	Não	Não	Não	Não	Não	Não	Não				Não	Aterro controlado
314650	Pains/MG	Aterro Sanitário de Pains	Outro tipo	Sim	Sim	Sim	Diária	Sim	Não	Sim	Não	Sim	Sim	Não	Sim	Sim	Não	Não				Não	Aterro sanitário
353530	Palmital/SP	Aterro Sanitário	Operação	Sim	Sim	Não	Diária	Não	Não	Não	Não	Não	Não	Não	Sim	Sim	Não	Não				Não	Aterro sanitário
314710	Pará de Minas/MG	Aterro Controlado	Não existe	Sim	Sim	Não	Diária	Sim	Não	Não	Não	Não	Não	Não	Sim	Não	Não	Não	Não	Não		Não	Aterro controlado
353550	Paraguaçu Paulista/SP	Departamento Municipal de Meio A	Operação	Sim	Sim	Não	Diária	Não	Não	Sim	Não	Não	Não	Não	Sim	Sim	Não	Não				Não	Aterro sanitário
314730	Paraisópolis/MG	Paraisópolis	Não existe	Sim	Sim	Não	Semanal	Não	Não	Não	Não	Não	Não	Não	Sim	Sim	Não	Sim				0	Lixão
314790	Passos/MG	Aterro Controlado Municipal	Outro tipo	Sim	Sim	Não	Diária	Sim	Não	Sim	Não	Não	Não	Não	Sim	Não	Não	Não				Não	Aterro controlado
314840	Paulistas/MG	PREFEITURA MUNICIPAL DE PA		Sim	Não	Não	Semanal	Não	Não	Não	Não	Não	Não	Não	Sim	Não	Não	Não				Não	Aterro controlado
353660	Paulo de Faria/SP	Aterro sanitário	Operação	Sim	Não	Não	Semanal	Não	Não	Não	Não	Não	Não	Não	Sim	Não	Não	Não				Não	Aterro sanitário
314850	Pavão/MG	PAVÃO	Não existe	Sim	Não	Sim	Diária	Não	Não	Sim	Não	Não	Não	Não	Sim	Não	Não	Não				Não	Aterro controlado
314860	Peçanha/MG	Prefeitura Municipal de Peçanha	Não existe	Não	Não	Não		Não	Não	Não	Não	Não	Não	Não	Não	Não	Não	Sim				10	Lixão
353670	Pederneiras/SP	Prefeitura Municipal de Pederneiras	Operação	Sim	Não	Não	Diária	Não	Não	Não	Não	Não	Não	Não	Sim	Não	Não	Não				Não	Aterro controlado
353730	Penápolis/SP	Aterro Sanitário	Operação	Sim	Sim	Não	Diária	Sim	Não	Sim	Não	Sim	Não	Não	Sim	Sim	Não	Não	Não			Não	Aterro sanitário
314950	Pequeri/MG	Aterro Controlado	Operação	Sim	Não	Sim	Diária	Não	Não			Não											Aterro controlado
330390	Petrópolis/RJ	Duarte da Silva e Pedr	Operação	Sim	Sim	Sim	Diária	Sim	Sim	Sim	Sim	Sim	Sim	Não	Sim	Sim	Não	Não	Não			Não	Aterro controlado
353800	Pindamonhangaba/SP	Aterro Controlado	Operação	Sim	Sim	Não	Diária	Sim	Não	Sim	Não	Sim	Não	Sim	Sim	Não	Não	Não				Não	Aterro controlado
353870	Piracicaba/SP	Aterro Piracicaba	Instalação	Sim	Sim	Sim	Diária	Sim	Sim	Sim	Sim	Sim	Sim	Sim	Sim	Não	Não	Não				Não	Aterro controlado
330400	Pirai/RJ	ATERRO SANITÁRIO DE PIRAI	Operação	Sim	Sim	Sim	Diária	Sim	Não	Sim	Sim	Sim	Sim	Não	Sim	Sim	Não	Não				Não	Aterro sanitário
353880	Piraju/SP	DEOSP - Piraju		Sim	Sim	Não	Diária	Não	Não	Sim	Não	Não	Não	Não	Sim	Sim	Não	Não				Não	Aterro sanitário
315070	Pirajuba/MG	Usina de Triagem, Compost. e Dest.	Outro tipo	Sim	Sim	Sim	Diária	Não	Não	Sim	Não	Não	Não	Não	Sim	Sim	Não	Não				Não	Aterro controlado
353950	Pitangueiras/SP	CGR - Guatapará	Operação	Sim	Sim	Sim	Diária	Sim	Não	Sim	Sim	Sim	Sim	Sim	Sim	Sim	Não	Não	Não	Não		Não	Aterro sanitário
315180	Poços de Caldas/MG	Aterro Controlado	Não existe	Sim	Sim	Sim	Diária	Não	Não	Sim	Sim	Sim	Sim	Sim	Não	Sim	Sim	Não	Não	Não		Não	Aterro controlado
315180	Poços de Caldas/MG	Vala Especifica de RSS	Não existe	Sim	Sim	Não	Diária	Não	Não	Não	Não	Não	Não	Não	Sim	Sim	Não	Não	Não			Não	Aterro controlado
353990	Poloni/SP	POLONI	Outro tipo	Não	Não	Não	Diária	Não	Não	Não	Não	Não	Não	Não	Não	Não	Não	Não				Não	Aterro sanitário
315200	Pompéu/MG	SECRETARIA MUNICIPAL DE ME		Sim	Não	Não	Semanal	Não	Não	Não	Não	Não	Não	Não	Não	Sim	Não	Não				Não	Lixão
354010	Pongai/SP	PREFEITURA MUNICIPAL DE PO	Operação	Sim	Não	Não	Diária	Não	Não	Sim	Não	Não	Não	Não	Não	Sim	Não	Não				Não	Aterro sanitário

TABELA Up03 - INFORMAÇÕES SOBRE CARACTERÍSTICAS DAS UNIDADES DE PROCESSAMENTO POR DISPOSIÇÃO NO SOLO

ANO DE REFERÊNCIA
2009

Município de localização		Nome da unidade	Características da unidade por disposição no solo																		Tipo de unidade segudno o município informante		
			Tipo de licença ambiental obtida	Cerca	Inst. adm.	Imper-meabi-lização da base	Frequência da cob. dos resíduos	Drena-gem de gases	Aprov. dos gases	Drena-gem de águas pluviais	Recirc. de choru-me	Drena-gem de choru-me	Trat. interno de cho-rume	Trat. externo de cho-rume	Vigi-lância	Monit. ambi-ental	Queima a céu aberto	Animais exceto aves	Presença de catadores			Qtd. mora-dias	
Código	Nome/UF																	Ocor-rência	Até 14 anos	Maior de 14 anos	unidade		
Região Sudeste		Up001	Up050	Up027	Up028	Up029	Up030	Up031	Up052	Up054	Up034	Up032	Up033	Up053	Up035	Up036	Up037	Up038	Up081	Up082	Up083	Up040	Up003
320425	Ponto Belo/ES	PONTO BELO MUNICIPIO	Não existe	Sim	Não	Não	Semanal	Não	Não	Não	Não	Não	Não	Não	Não	Não	Não					Aterro controlado	
354040	Populina/SP	Populina	Operação	Sim	Não	Não	Diária	Não	Não	Não	Não	Não	Não	Não	Não	Sim	Não	Não				Não	Aterro controlado
315250	Pouso Alegre/MG	Aterro Sanitário de Pouso Alegre	Não existe	Sim	Não	Não	Diária	Não	Não	Não	Não	Não	Não	Não	Não	Não	Não	Não	Sim	8	30	Não	Aterro controlado
354130	Presidente Epitácio/SP	Aterro Sanitário em sistema de vala	Operação	Sim	Sim	Não	Diária	Não	Não	Não	Não	Não	Não	Não	Sim	Sim	Não	Não					Aterro controlado
354140	Presidente Prudente/SP	Lixão	Não existe	Sim	Não	Não	Diária	Não	Não	Não	Sim	Sim	Sim	Não	Sim	Não	Não	Não	Sim	8	15	Não	Lixão
354150	Presidente Venceslau/SP	aterro sanitario	Operação	Sim	Não	Sim	Diária	Sim	Não	Não	Não	Sim	Não	Não	Sim	Não	Não	Não	Não			Não	Aterro sanitário
354165	Quadra/SP	Aterro Sanitário de Quadra	Operação	Sim	Não	Sim	Semanal	Sim	Não	Sim	Não	Não	Não	Não	Não	Sim	Não	Não				Não	Aterro sanitário
354200	Quintana/SP	ATERRO SANITARIO	Operação	Sim	Não	Não	Diária											Não				Não	Aterro sanitário
354210	Rafard/SP	Rafard	Operação	Sim	Não	Não	Diária	Não	Não	Sim	Não	Não	Não	Não	Sim	Sim	Não	Não	Não				Aterro sanitário
330420	Resende/RJ	Aterro controlado de Resende	Não existe	Sim	Sim	Sim	Diária	Sim	Não	Sim	Não	Sim	Não	Não	Sim	Sim	Não	Sim					Aterro controlado
315430	Resplendor/MG	ATERRO SANITARIO COMPARTI	Operação	Sim	Sim	Sim	Diária	Sim	Não	Sim	Não	Sim	Não	Sim	Sim	Sim	Não	Não				Não	Aterro sanitário
354280	Ribeira/SP	Aterro Sanitário de Ribeira	Operação	Sim	Não	Não	Diária	Não	Não	Não	Não	Não	Não	Não	Não	Sim	Não	Não				Não	Aterro sanitário
354325	Ribeirão Grande/SP	Aterro Sanitário Estrada Ferreira do	Operação	Sim	Sim	Não	Semanal	Não	Não	Sim	Não	Sim	Não	Não	Sim	Sim	Não	Não				Não	Aterro controlado
354330	Ribeirão Pires/SP	LARA Central de Tratamento de Re	Operação	Sim	Sim	Sim	Diária	Sim	Sim	Sim	Não	Sim	Sim	Não	Sim	Sim	Não	Não				Não	Aterro controlado
354340	Ribeirão Preto/SP	Aterro Sanitário Municipal	Operação	Sim	Sim	Sim	Diária	Sim	Não	Sim	Não	Sim	Não	Sim	Sim	Sim	Não	Não	Não			Não	Aterro sanitário
320435	Rio Bananal/ES	Rio Bananal		Sim	Não	Não	Semanal	Não	Não	Sim	Não	Não	Não	Não	Não	Não	Não	Não				Não	Aterro controlado
330430	Rio Bonito/RJ	Aterro Sanitário Municipal	Operação	Não	Sim	Não	Semanal	Não	Não	Não	Não	Não	Não	Não	Sim	Não	Não	Não				Não	Aterro sanitário
354390	Rio Claro/SP	Aterro Sanitário Municipal de Rio Cl	Operação	Sim	Sim	Sim	Diária	Sim	Não	Sim	Sim	Sim	Sim	Sim	Sim	Sim	Não	Não	Sim	0	25	Não	Aterro sanitário
330455	Rio de Janeiro/RJ	CTR Gericinó	Operação	Sim	Sim	Sim	Diária	Sim	Sim	Sim	Sim	Sim	Não	Não	Sim	Sim	Não	Não	Sim	0		Não	Aterro sanitário
315530	Rio Manso/MG	Rio Manso	Não existe	Sim	Não	Não	Semanal	Não	Não	Não	Não	Não	Não	Não	Não	Sim	Não	Não				Não	Aterro controlado
315645	Rosário da Limeira/MG	Aterro Controlado	Não existe	Sim	Sim	Não	Semanal	Não	Não	Sim	Não	Não	Não	Não	Não	Sim	Não	Não				Não	Aterro controlado
315670	Sabará/MG	Centro de Disposição de Resíduos	Outro tipo	Sim	Sim	Sim	Diária	Sim	Não	Não	Sim	Sim	Não	Sim	Sim	Não	Não	Não	Não	Não			Aterro sanitário
354470	Sagres/SP	Aterro Sanitário	Operação	Sim	Não	Não	Diária	Não	Não	Sim	Não	Não	Não	Não	Não	Não	Não	Não				Não	Aterro sanitário
315700	Salinas/MG	Aterro controlado	Não existe	Sim	Não	Sim	Semanal	Não	Não	Sim	Não	Não	Não	Não	Não	Sim	Não	Não				Não	Aterro controlado
315710	Salto da Divisa/MG	PREFEITURA MUNICIPAL		Sim	Não	Sim	Semanal	Não	Não	Não	Não	Não	Não	Não	Não	Sim	Não	Não				Não	Aterro sanitário
354530	Salto de Pirapora/SP	Aterro Sanitário	Não existe	Sim	Sim	Sim	Diária	Não	Não	Sim	Não	Não	Não	Não	Não	Não	Não	Não				Não	Aterro sanitário
354520	Salto/SP	Aterro Sanitário	Operação	Sim	Sim	Sim	Diária	Sim	Não	Sim	Não	Sim	Não	Sim	Sim	Sim	Não	Não				Não	Aterro sanitário
354580	Santa Bárbara d'Oeste/SP	Aterro Sanitário Municipal de Santa	Operação	Sim	Sim	Sim	Diária	Sim	Não	Sim	Sim	Sim	Não	Sim	Sim	Sim	Não	Sim	Não			Não	Aterro sanitário
354600	Santa Branca/SP	aterro sanitario	Operação	Sim	Sim	Não	Diária	Não	Não	Sim	Não	Não	Não	Não	Não	Não	Não	Não				Não	Aterro sanitário
354650	Santa Ernestina/SP	Santa Ernestina	Operação	Sim	Não	Não	Semanal	Não	Não	Não	Não	Não	Não	Não	Não	Sim	Não	Não				Não	Aterro sanitário
354660	Santa Fé do Sul/SP	PREFEITURA MUNICIPAL DE SA		Sim	Sim	Sim	Diária	Sim	Não	Sim	Não	Sim	Sim	Sim	Sim	Não	Sim	Não	Não			Não	Aterro sanitário
315765	Santa Helena de Minas/MG	DEPÓSITO DE LIXO MUNICIPAL	Não existe	Sim	Não	Não	Diária	Não	Não	Não	Não	Não	Não	Não	Não	Sim	Não	Não				Não	Aterro sanitário
315780	Santa Luzia/MG	ATERRO CONTROLADO	Não existe	Sim	Sim	Não	Diária	Sim	Não	Sim	Sim	Sim	Não	Sim	Sim	Sim	Não	Não	Não			Não	Aterro controlado
330460	Santa Maria Madalena/RJ	MTR - Madalena Tratamento de Re	Operação	Sim	Sim	Sim	Diária	Sim	Não	Sim	Sim	Sim	Sim	Não	Sim	Não	Sim	Não	Não			Não	Aterro sanitário

TABELA Up03 - INFORMAÇÕES SOBRE CARACTERÍSTICAS DAS UNIDADES DE PROCESSAMENTO POR DISPOSIÇÃO NO SOLO

ANO DE REFERÊNCIA
2009

Município de localização		Nome da unidade	Características da unidade por disposição no solo																		Tipo de unidade segudno o município informante			
			Tipo de licença ambiental obtida	Cerca	Inst. adm.	Imper-meabi-lização da base	Frequência da cob. dos resíduos	Drena-gem de gases	Aprov. dos gases	Drena-gem de águas pluviais	Recirc. de choru-me	Drena-gem de choru-me	Trat. interno de cho-rume	Trat. externo de cho-rume	Vigi-lância	Monit. ambi-ental	Queima a céu aberto	Animais exceto aves	Presença de catadores			Qtd. mora-dias		
Código	Nome/UF																	Ocor-rência	Até 14 anos	Maior de 14 anos	unidade			
Região Sudeste		Up001	Up050	Up027	Up028	Up029	Up030	Up031	Up052	Up054	Up034	Up032	Up033	Up053	Up035	Up036	Up037	Up038	Up081	Up082	Up083	Up040	Up003	
354710	Santa Mercedes/SP	Aterro Controlado	Operação	Sim	Não	Não	Diária	Não	Não	Sim	Não	Não	Não	Não	Sim	Não	Não					Não	Aterro controlado	
315935	Santa Rita de Minas/MG	ATERRO CONTROLADO	Não existe	Sim	Não	Não	Diária	Sim	Não	Sim	Sim	Não	Não	Não	Sim	Não	Não					Não	Aterro controlado	
315960	Santa Rita do Sapucaí/MG	Aterro controlado municipal de resi	Não existe	Sim	Não	Não	Semanal	Não	Não	Não	Não	Não	Não	Não	Sim	Não	Não					0	Aterro controlado	
354720	Santana da Ponte Pensa/SP	ATERRO SANITÁRIO	Operação	Sim	Não	Não	Diária	Não	Não	Sim	Sim	Não	Não	Não	Sim	Não	Não					Não	Aterro sanitário	
315880	Santana do Jacaré/MG	Aterro Controlado	Não existe	Sim	Não	Não	Semanal	Não	Não	Sim	Não	Não	Não	Não	Sim	Não	Não					0	Aterro controlado	
354780	Santo André/SP	Aterro Sanitário Municip. (Empreit.	Operação	Sim	Sim	Sim	Diária	Sim	Não	Sim	Não	Sim	Sim	Não	Sim	Sim	Não	Não	Não			Não	Aterro sanitário	
354810	Santo Antônio do Jardim/SP	aterro em valas	Operação	Sim	Sim	Não	Diária	Não	Não	Sim	Não	Não	Não	Não	Sim	Não	Não					Não	Aterro controlado	
354850	Santos/SP	Aterro da Alemoa	Não existe																				Aterro controlado	
354850	Santos/SP	Aterro Sanitário Sítio das Neves	Operação	Sim	Sim	Sim	Diária	Sim	Sim	Sim	Sim	Sim	Sim	Sim	Sim	Sim	Não	Não	Não			Não	Aterro sanitário	
354890	São Carlos/SP	Aterro Sanitário Municipal	Operação	Sim	Sim	Sim	Diária	Sim	Não	Sim	Não	Sim	Não	Sim	Sim	Sim	Não	Não					Não	Aterro sanitário
316105	São Félix de Minas/MG	Aterro Controlado	Operação	Sim	Não	Não	Semanal	Não	Não	Sim	Não	Sim	Não	Não	Sim	Não	Não	Não					Não	Aterro controlado
316140	São Francisco do Glória/MG	SÃO FRANCISCO DO GLÓRIA	Operação	Sim	Não	Não	Diária	Sim	Não	Sim	Não	Não	Não	Não	Sim	Não	Não	Não					Não	Aterro controlado
316160	São Geraldo da Piedade/MG	SÃO GERALDO DA PIEDADE	Operação	Sim	Sim	Sim	Diária	Sim	Não	Não	Não	Não	Não	Não	Sim	Não	Não	Não	Não				Não	Aterro controlado
330490	São Gonçalo/RJ	Aterro de Itaoca - CTR Alcantara	Outro tipo	Sim	Sim	Sim	Diária	Sim	Não	Não	Sim	Sim	Sim	Não	Sim	Sim	Não	Sim	Sim	0	150		Não	Aterro controlado
316210	São Gotardo/MG	Aterro Controlado Municipal	Não existe	Sim	Sim	Não	Diária	Não	Não	Sim	Não	Não	Não	Não	Sim	Sim	Não	Não						Aterro controlado
354910	São João da Boa Vista/SP	São João da Boa Vista	Operação	Sim	Sim	Não	Diária	Não	Não	Sim	Não	Sim	Sim	Sim	Sim	Sim	Não	Não					Não	Aterro controlado
316250	São João del Rei/MG	Aterro Controlado Não Regularizad	Outro tipo	Sim	Não	Não	Diária	Não	Não	Não	Não	Não	Não	Não	Sim	Sim	Não	Não					Não	Aterro controlado
316265	São João do Pacuí/MG	Lixão	Operação	Sim	Sim	Não	Semanal	Não	Não	Sim	Não	Não	Não	Não	Não	Sim	Não					Não	Lixão	
316350	São José do Jacuri/MG	aterro sanitário	Não existe	Sim	Não	Não	Semanal	Não	Não	Não	Não	Não	Não	Não	Sim	Não	Não					Não	Aterro sanitário	
354980	São José do Rio Preto/SP	ATERRO CONSTROESTE	Operação	Sim	Sim	Sim	Diária	Sim	Não	Sim	Não	Sim	Sim	Não	Sim	Sim	Não	Não					Não	Aterro sanitário
354990	São José dos Campos/SP	Estação de Tratamento de Resíduo	Operação	Sim	Sim	Sim	Diária	Sim	Não	Sim	Não	Sim	Sim	Não	Sim	Sim	Não	Não	Não				Não	Aterro sanitário
316370	São Lourenço/MG	São Lourenço		Sim	Sim	Não	Diária	Não	Não	Não	Não	Não	Não	Não	Sim	Não	Não	Não					Lixão	
355000	São Luis do Paraitinga/SP	Aterro	Instalação	Sim	Não	Não	Diária	Não	Não	Não	Não	Não	Não	Não	Sim	Sim	Não	Não					Não	Aterro sanitário
355030	São Paulo/SP	Aterro Bandeirantes																						Aterro sanitário
355030	São Paulo/SP	Aterro São João	Instalação	Sim	Sim	Sim	Diária	Sim	Sim	Sim	Não	Sim	Não	Sim	Sim	Sim	Não	Não	Não				Não	Aterro sanitário
355030	São Paulo/SP	CDR PEDREIRA - Centro de Dispo	Operação	Sim	Sim	Sim	Diária	Sim	Sim	Sim	Não	Sim	Não	Sim	Sim	Sim	Não	Não	Não				Não	Aterro sanitário
316390	São Pedro da União/MG	Prefeitura Municipal	Não existe	Sim	Não	Não	Diária	Não	Não	Sim	Não	Não	Não	Não	Sim	Não	Não					Não	Aterro controlado	
355050	São Pedro do Turvo/SP	Aterro Sanitário Municipal	Operação	Sim	Não	Não	Diária	Não	Não	Não	Não	Não	Não	Não	Não	Não	Não					0	Aterro sanitário	
355080	São Sebastião da Grama/SP	Aterro Sanitário Municipal	Não existe	Sim	Não	Não	Diária	Não	Não	Sim	Não	Não	Não	Não	Sim	Não	Não					Não	Lixão	
316450	São Sebastião do Maranhão/MG	Lixão	Não existe	Sim	Não	Não		Não	Não	Não	Não	Não	Não	Não	Não	Sim	Não					Não	Lixão	
316550	Sardoá/MG	Aterro Controlado	Operação	Sim	Não	Não	Semanal	Não	Não	Sim	Não	Não	Não	Não	Sim	Sim	Não	Não					Não	Aterro controlado
330555	Seropédica/RJ	Vazadouro	Não existe	Sim	Sim	Não	Semanal	Não	Não	Não	Não	Não	Não	Não	Sim	Não	Não	Não					Lixão	
320500	Serra/ES	Aterro Sanitário de Vila Nova de Co	Operação	Sim	Sim	Sim		Sim	Não	Sim	Sim	Sim	Sim	Não	Sim	Sim	Não	Não	Não				Não	Aterro sanitário
320500	Serra/ES	Vala Especifica para RSS no aterro	Operação	Sim	Sim	Sim		Sim	Não	Sim	Sim	Sim	Sim	Não	Sim	Sim	Não	Não	Não				Não	Aterro sanitário

TABELA Up03 - INFORMAÇÕES SOBRE CARACTERÍSTICAS DAS UNIDADES DE PROCESSAMENTO POR DISPOSIÇÃO NO SOLO

ANO DE
REFERÊNCIA
2009

Município de localização		Nome da unidade	Características da unidade por disposição no solo																		Tipo de unidade segudno o município informante			
			Tipo de licença ambiental obtida	Cerca	Inst. adm.	Imper-meabi-lização da base	Frequência da cob. dos resíduos	Drena-gem de gases	Aprov. dos gases	Drena-gem de águas pluviais	Recirc. de choru-me	Drena-gem de choru-me	Trat. interno de cho-rume	Trat. externo de cho-rume	Vigi-lância	Monit. ambi-ental	Queima a céu aberto	Animais exceto aves	Presença de catadores			Qtd. mora-dias		
Código	Nome/UF																	Ocor-rência	Até 14 anos	Maior de 14 anos	unidade			
Região Sudeste		Up001	Up050	Up027	Up028	Up029	Up030	Up031	Up052	Up054	Up034	Up032	Up033	Up053	Up035	Up036	Up037	Up038	Up081	Up082	Up083	Up040	Up003	
316690	Serrania/MG	Prefeitura Municipal de Serrania	Operação	Sim	Não	Sim	Diária	Sim	Não	Sim	Não	Não	Não	Não	Sim	Não	Não					Não	Aterro controlado	
316720	Sete Lagoas/MG	Disposição Final de Resíduos Solid	Não existe	Sim	Sim	Não	Diária	Sim	Não	Sim	Não	Sim	Sim	Não	Sim	Não	Não	Sim				Não	Aterro controlado	
355210	Socorro/SP	Aterro Sanitário Municipal	Operação	Sim	Sim	Sim	Diária	Sim	Não	Sim	Sim	Sim	Não	Não	Sim	Sim	Não	Não				Não	Aterro sanitário	
355220	Sorocaba/SP	Aterro Sanitário Industrial Municipal	Instalação	Sim	Sim	Sim	Diária	Sim	Não	Sim	Não	Sim	Não	Sim	Sim	Sim	Não	Não	Não			Não	Aterro sanitário	
316800	Taiobeiras/MG	Aterro Controlado	Operação	Sim	Sim	Sim	Diária	Não	Não	Não	Não	Não	Não	Não	Sim	Sim	Não	Não	Não			Não	Aterro controlado	
316805	Taparuba/MG	Prefeitura Municipal de Taparuba	Instalação	Sim	Não	Sim	Semanal	Não	Não	Sim	Não	Não	Não	Não	Não	Sim	Não	Não				Não	Aterro controlado	
355350	Tapira/SP	Aterro Sanitário Municipal	Operação	Sim	Sim	Não	Diária	Não	Não	Sim	Não	Não	Não	Não	Sim	Não	Não	Não				Não	Aterro sanitário	
355370	Taquaritinga/SP	Aterro controlado de RS de Taquari	Operação	Sim	Sim	Não	Diária	Não	Não	Não	Não	Não	Não	Não	Sim	Sim	Não	Não				Não	Aterro controlado	
355380	Taquarituba/SP	Taquarituba		Sim	Não	Não	Diária	Não	Não	Sim	Não	Não	Não	Não	Não	Sim	Não	Não				Não	Aterro sanitário	
355410	Taubaté/SP	Aterro Sanitario Municipal	Não existe																				Aterro controlado	
316860	Teófilo Otoni/MG	Aterro Controlado	Não existe	Sim	Sim	Sim	Diária	Não	Não	Sim	Não	Não	Não	Não	Não	Sim	Não	Não	Não			Não	Aterro controlado	
316860	Teófilo Otoni/MG	Usina de Triagem	Não existe																				Aterro controlado	
355460	Timburi/SP	Aterro Sanitário	Operação	Sim	Não	Sim	Semanal	Não	Não	Sim	Não	Não	Não	Não	Não	Sim	Não	Não	Não			Não	Aterro sanitário	
316900	Tocantins/MG	Centro de Tratamneto de Resíduos		Sim	Sim	Sim	Diária	Sim	Não	Sim	Não	Sim	Sim	Não	Sim	Sim	Não	Não				Não	Aterro sanitário	
355480	Tremembé/SP	Resicontrol Serviços Ambientais	Operação	Sim	Sim	Sim	Diária	Sim	Sim	Sim	Não	Sim	Sim	Não	Sim	Sim	Não	Não	Não			Não	Aterro sanitário	
316930	Três Corações/MG	aterro sanitário	Operação	Sim	Sim	Sim	Diária	Sim	Não	Sim	Não	Sim	Sim	Não	Sim	Sim	Não	Não				Não	Aterro sanitário	
316935	Três Marias/MG	Aterro Controlado Municipal	Não existe	Sim	Não	Não	Diária	Não	Não	Sim	Sim	Sim	Não	Não	Sim	Sim	Não	Não				Não	Aterro controlado	
316940	Três Pontas/MG	ATERRO CONTROLADO	Instalação	Sim		Sim		Sim	Não	Não	Não	Não	Não	Não	Sim	Não	Não	Não				Não	Lixão	
316990	Ubá/MG	Ubá	Instalação	Sim	Sim	Não	Semanal	Não	Não	Não	Não	Não	Não	Não	Sim	Não	Sim	Não				0	Lixão	
317010	Uberaba/MG	Aterro Controlado (Antigo)	Operação	Sim	Sim	Sim	Diária	Sim	Não	Sim	Não	Sim		Não	Sim	Sim	Não	Não	Não				Aterro controlado	
317010	Uberaba/MG	Aterro Sanitário	Operação	Sim	Sim	Sim	Diária	Sim	Não	Sim	Não	Sim	Não	Sim	Sim	Sim	Não	Não	Não				Aterro sanitário	
317020	Uberlândia/MG	Aterro Sanitário Municipal	Operação	Sim	Sim	Sim	Diária	Sim	Não	Sim	Não	Sim	Sim	Sim	Sim	Sim	Não	Não	Não			Não	Aterro sanitário	
355550	Ubirajara/SP	aterro sanitário	Operação	Sim	Não	Não	Semanal	Sim	Não	Sim	Não	Sim	Não	Não	Não	Sim	Não	Não				Não	Aterro sanitário	
317043	União de Minas/MG	Aterro Controlado	Não existe	Sim	Não	Não	Semanal	Não	Não	Sim	Não	Não	Não	Não	Não	Não	Não	Não				Não	Aterro controlado	
317047	Uruana de Minas/MG	Aterro Controlado		Sim	Sim	Sim	Semanal	Não	Não	Não	Não	Não	Não	Não	Não	Não	Não	Não	Não			Não	Aterro controlado	
317060	Vargem Bonita/MG	Aterro Controlado	Não existe	Sim	Não	Não	Semanal	Não	Não	Sim	Não	Não	Não	Não	Não	Não	Não	Não	Não			Não	Aterro controlado	
355640	Vargem Grande do Sul/SP	Aterro Sanmitário	Instalação	Sim	Não																		Aterro sanitário	
355650	Várzea Paulista/SP	Aterro Sanitário	Outro tipo	Sim	Sim	Sim		Sim	Não	Sim	Não	Sim	Não	Sim	Sim	Sim	Não	Não	Não			Não	Aterro sanitário	
320520	Vila Velha/ES	CTRVV Central de tratamento de re	Operação	Sim	Sim	Sim		Sim		Sim		Sim	Sim		Sim			Não					Aterro sanitário	
317200	Visconde do Rio Branco/MG	ATERRO SANITÁRIO	Operação	Sim	Sim	Sim	Diária	Sim	Não	Sim	Não	Sim	Sim	Não	Sim	Sim	Não	Não	Não			Não	Aterro sanitário	
330630	Volta Redonda/RJ	Aterro Controlado	Não existe	Sim	Sim	Não	Diária	Não	Não	Não	Não	Não	Não	Não	Sim	Não	Não	Não	Sim	0	42	Não	Lixão	
355710	Votuporanga/SP	Aterro Sanitário Proposta Engenhar	Operação	Sim	Sim	Sim	Diária	Sim	Não	Sim	Não	Sim	Não	Sim	Sim	Sim	Não	Não					Não	Aterro sanitário

TABELA Up04
INFORMAÇÕES SOBRE A QUANTIDADE DE EQUIPAMENTOS
DAS UNIDADES DE PROCESSAMENTO POR DISPOSIÇÃO NO SOLO
(ATERROS SANITÁRIOS, CONTROLADOS E LIXÕES)

TABELA Up04 - INFORMAÇÕES SOBRE A QUANTIDADE DE EQUIPAMENTOS DAS UNIDADES DE PROCESSAMENTO POR DISPOSIÇÃO NO SOLO

ANO DE
REFERÊNCIA
2009

Município onde está a unidade		Nome da unidade	Tipo de unidade, segundo o município informante	Qtde. de equip. públicos usados rotineiramente na unidade de disposição						Qtde. de equip. privados usados rotineiramente na unidade de disposição							
				Trator de esteiras	Retroes- cavadeira	Pá carre- gadeira	Caminhão basculante	Caminhão pipa	Trator com rolo com- partador	Outro s	Trator de esteiras	Retroes- cavadeira	Pá carre- gadeira	Caminhão basculante	Caminhão pipa	Trator com rolo com- partador	Outros
Código	Nome/UF			unidade	unidade	unidade	unidade	unidade	unidade	unidade	unidade	unidade	unidade	unidade	unidade	unidade	unidade
Região Sudeste		Up001	Up003	Up015	Up016	Up017	Up018	Up071	Up069	Up019	Up020	Up021	Up022	Up023	Up075	Up073	Up024
310010	Abadia dos Dourados/MG	Prefeitura Municipal de Abadia dos Dourados	Aterro sanitário														
350020	Adolfo/SP	ATERRO SANITARIO MUNICIPAL EM VALAS -	Aterro sanitário		1	1	1					0	0	0			
310070	Água Comprida/MG	ATERRO CONTROLADO	Aterro controlado				1			1				0			0
350050	Águas de Lindóia/SP	Prefeitura Municipal	Aterro sanitário		0	2	5					2	0	0			
350110	Alto Alegre/SP	unidade de alto alegre(novo cadastro)	Aterro sanitário														
350120	Álvares Florence/SP	Prefeitura Municipal Álvares Florence	Aterro sanitário			1	2					0	0				
350160	Americana/SP	Aterro Sanitário do Salto Grande	Aterro controlado	0	0	0	0	0		0	0	0	0	0	0		0
350190	Amparo/SP	Aterro Sanitário Municipal de Amparo	Aterro sanitário	1		1	1	1		0	1		0	4	0		1
310260	Andradas/MG	Aterro Sanitário do Município de Andradas	Aterro sanitário	0	1	1	1	1			1	0	0	0	0		
350220	Angatuba/SP	Aterro sanitário de Angatuba	Aterro sanitário		1		1	1		1		0		0	0		0
330010	Angra dos Reis/RJ	Ariro	Aterro controlado	0	0	0	0	0	0	0	4	2	0	4	2	0	2
350260	Aparecida d'Oeste/SP	Aterro de Resíduos sólidos	Lixão	0	1	0	1	0	0	0	0	0	0	0	0	0	0
350280	Araçatuba/SP	Aterro de Araçatuba-SP	Aterro sanitário	0	0	0	3	0	0	0	2	1	1	3	1	0	0
320060	Aracruz/ES	AMBITEC	Aterro sanitário			0	0						4	6			
310350	Araguari/MG	Aterro Controlado	Aterro sanitário	0	0	1	0				1	1	0	2			
310380	Arapuá/MG	Aterro Sanitário Controlado da Prefeitura de Arapu	Aterro controlado			1	1			1			0	0			0
350335	Arco-Iris/SP	Aterro Sanitário em Valas	Aterro controlado		1					1		0					0
350400	Assis/SP	Aterro Sanitário de Rejeitos	Aterro controlado	1		2	4	1			0		0	0	0		
310490	Baependi/MG	ATERRO CONTROLADO MUNICIPAL	Aterro controlado	0		1	1				1		0	0			
320080	Baixo Guandu/ES	Unidade de Tratamento de Lixo	Aterro controlado	1	1		0	1			0	0		1	0		
350470	Balbinos/SP	BALBINOS - PREFEITURA MUNICIPAL DE BAL	Aterro sanitário		1	1	2					0	0	0			
310560	Barbacena/MG	Aterro Controlado	Aterro controlado	0	0		0				1	1		1			
350510	Barbosa/SP	PREFEITURA MUNICIPAL DE BARBOSA	Aterro controlado				2								0		
350530	Barra Bonita/SP	Barra Bonita	Aterro sanitário	0		0	0				1		1	2			
350535	Barra do Chapéu/SP	Aterro Sanitário - Realce	Aterro sanitário			1	1		0				0	0			2
330030	Barra do Piraí/RJ	Vazadouro de Lixo Municipal	Aterro controlado	0	0		0				2	1		1			
310570	Barra Longa/MG	Prefeitura Municipal de Barra Longa	Aterro controlado	1	1						0	0					
330040	Barra Mansa/RJ	Lixão	Lixão	1							0						
310610	Belmiro Braga/MG	Aterro Controlado	Aterro controlado			1								0			
310620	Belo Horizonte/MG	Aterro Sanitário CTRS BR 040 - DESATIVADO	Aterro sanitário														
310670	Betim/MG	Aterro Sanitário	Aterro sanitário	0	0	0	0	0	0	0	3	1	1	4	2	0	0
350650	Birigui/SP	Aterro Sanitário	Aterro sanitário	1	1	0	0				0	0	0	0			
310710	Boa Esperança/MG	Lixão	Lixão	1	0	1	5	1	0	0	0	0	0	0	0	0	0
350690	Bofete/SP	Aterro sanitário Municipal em valas	Aterro sanitário	1	1	1	2				0	0	0	0			
350700	Boituva/SP	Aterro Municipal de Valas	Aterro controlado	1	1		1				0	0		0			
310825	Bonito de Minas/MG	ATERRO CONTROLADO PREFEITURA MUNICIP	Aterro controlado	1		1	1				0		0	0			
350745	Borebi/SP	Central de Triagem e Disposição Final de RSD	Aterro controlado		0		1					0		0			
310840	Botelhos/MG	Usina de Triagem e Compostagem de Resíduos Sol	Aterro controlado		1		1					0		0			
350750	Botucatu/SP	Aterro Sanitário de Botucatu	Aterro sanitário	1		1	2				0		0	0			

TABELA Up04 - INFORMAÇÕES SOBRE A QUANTIDADE DE EQUIPAMENTOS DAS UNIDADES DE PROCESSAMENTO POR DISPOSIÇÃO NO SOLO

ANO DE
REFERÊNCIA
2009

Município onde está a unidade		Nome da unidade	Tipo de unidade, segundo o município informante	Qtde. de equip. públicos usados rotineiramente na unidade de disposição							Qtde. de equip. privados usados rotineiramente na unidade de disposição						
				Trator de esteiras	Retroes- cavadeira	Pá carre- gadeira	Caminhão basculante	Caminhão pipa	Trator com rolo com- partador	Outro s	Trator de esteiras	Retroes- cavadeira	Pá carre- gadeira	Caminhão basculante	Caminhão pipa	Trator com rolo com- partador	Outros
Código	Nome/UF			unidade	unidade	unidade	unidade	unidade	unidade	unidade	unidade	unidade	unidade	unidade	unidade	unidade	
Região Sudeste		Up001	Up003	Up015	Up016	Up017	Up018	Up071	Up069	Up019	Up020	Up021	Up022	Up023	Up075	Up073	Up024
310860	Brasília de Minas/MG	Aterro Controlado Municipal	Aterro controlado	0	0	0	0	0	0	0	1	0	0	0	0	0	0
310890	Brasópolis/MG	usina de recepção de RSU de Brazopolis	Aterro controlado	0	1		1				1	0		0			
310920	Buenópolis/MG	Buenopolis	Aterro controlado			1	1						0	0			
310930	Buritit/MG	Lixão	Aterro controlado		1							0					
310950	Cabo Verde/MG	Unidade de Triagem e Compostagem	Aterro controlado	0	1		1				1	0		0			
350840	Cabreúva/SP	aterro sanitario municipal	Aterro sanitário														
310960	Cachoeira da Prata/MG	Cprata	Aterro sanitário			0	1						0	0			
310970	Cachoeira de Minas/MG	Aterro Controlado	Aterro controlado	1	1	1	2	1			0	0	0	0	0		
311010	Caiana/MG	Caiana	Aterro sanitário		1							0					
350925	Cajati/SP	Aterro Sanitário Municipal	Aterro sanitário	1		1			1		0		0			0	
330090	Cambuci/RJ	Cambuci	Lixão	1	0	1	1	0	0	0	0	0	0	0	0	0	0
350950	Campinas/SP	Aterro Sanitário	Aterro sanitário	0	0	0	0	0		0	3	1	2	6	2		3
311140	Campo Florido/MG	Campo Florido	Aterro controlado		1	1						0	0				
311150	Campos Altos/MG	Aterro Sanitário Controlado	Aterro controlado			1	2						0	0			
330100	Campos dos Goytacazes/RJ	Aterro Controlado do Codin	Aterro controlado	0	0		0	0			2	1		2	1		
351000	Cândido Mota/SP	Prefeitura Municipal	Aterro controlado	0	0	1	1	0	0	0	0	0	0	0	0	0	0
330110	Cantagalo/RJ	Aterro Controlado	Aterro controlado		1		0					0		2			
311210	Caparaó/MG	Aterro Controlado	Aterro controlado		1		1			1		0		0			0
351030	Capela do Alto/SP	Aterro Sanitário Municipal e Usina de Reciclagem	Aterro controlado	0	0	1	2	0	0	0	0	0	0	0	0	0	0
311270	Capitão Enéas/MG	Aterro controlado	Aterro controlado	0	0	1	1	1	0	0	0	0	0	0	0	0	0
311350	Carbonita/MG	carbonita	Aterro controlado		1	1	1	1				0	0	0	0		
351070	Cardoso/SP	UNIDADE - ATERRO CONTROLADO	Aterro controlado	1							0						
311370	Carlos Chagas/MG	Aterro Controlado	Aterro controlado	0	0						1	1					
320140	Castelo/ES	Lixão de Castelo	Lixão	1	1		4			1	0	0		4			1
351110	Catanduva/SP	Aterro CGR - Consfran	Aterro sanitário	0	0	0	0	0	0	0	2	1	2	3	1	1	0
311540	Catas Altas da Noruega/MG	Aerro Controlado	Aterro controlado														
351120	Catiguá/SP	Aterro Sanitário em valas	Aterro sanitário	0	1	1	1				0	0	0	0			
311547	Caluti/MG	Aterro Controlado Barreiro Branco	Aterro controlado		1					1		0					0
311547	Caluti/MG	Aterro Controlado De Catuti	Aterro controlado	0	0	0					0	0	0				
351150	Cerquilho/SP	Aterro Sanitário	Aterro sanitário	1		1	1				0		0	0			
311630	Cipotânea/MG	PREFEITURA MUNICIPAL DE CIPOTANEA	Aterro controlado		0	0						1	1				
320150	Colatina/ES	CETREU - Aterro Sanitário	Aterro sanitário	0	0	0	1	1	0	0	1	1	1	0	0	1	1
311740	Conceição de Ipanema/MG	Lixão de Conceição de Ipanema	Lixão	0	0	0	0	0	0	0	0	0	0	0	0	0	0
311790	Congonhal/MG	Prefeitura Municipal de Congonhal	Aterro controlado	0							1						
311800	Congonhas/MG	ATERRO SANITARIO DE CONGONHAS	Aterro sanitário	0	0		0	0			1	1		7	2		
311830	Conselheiro Lafaiete/MG	Aterro Municipal de Conselheiro Lafaiete	Lixão	1	0	0	0	0	0	0	0	0	0	0	0	0	0
311850	Consolação/MG	PREFEITURA MUNICIPAL DE CONSOLAÇÃO	Aterro sanitário		1		1					0		0			
311860	Contagem/MG	Aterro Sanitário Perobas	Aterro sanitário	0	0	0	0	0	0	0	3	1	1	3	1	1	2
311870	Coqueiral/MG	Aterro Controlado	Aterro controlado														

TABELA Up04 - INFORMAÇÕES SOBRE A QUANTIDADE DE EQUIPAMENTOS DAS UNIDADES DE PROCESSAMENTO POR DISPOSIÇÃO NO SOLO

ANO DE
REFERÊNCIA
2009

Município onde está a unidade Código Nome/UF	Nome da unidade	Tipo de unidade, segundo o município informante	Qtde. de equip. públicos usados rotineiramente na unidade de disposição							Qtde. de equip. privados usados rotineiramente na unidade de disposição						
			Trator de esteiras	Retroes- cavadeira	Pá carre- gadeira	Caminhão basculante	Caminhão pipa	Trator com rolo com- partante	Outro s	Trator de esteiras	Retroes- cavadeira	Pá carre- gadeira	Caminhão basculante	Caminhão pipa	Trator com rolo com- partante	Outros
			unidade	unidade	unidade	unidade	unidade	unidade	unidade	unidade	unidade	unidade	unidade	unidade	unidade	unidade
Região Sudeste	Up001	Up003	Up015	Up016	Up017	Up018	Up071	Up069	Up019	Up020	Up021	Up022	Up023	Up075	Up073	Up024
311900 Cordislândia/MG	Aterro Controlado	Aterro controlado	1			1				0			0			
312050 Cristina/MG	Aterro Controlado de Cristina	Aterro controlado	0	0	0	1	0	0	1	0	0	0	1	0	0	1
351330 Cruzália/SP	Cruzália	Aterro sanitário			1							0				
312090 Curvelo/MG	Prefeitura Municipal de Curvelo	Aterro controlado	1		1	1				0		0	0			
351370 Descalvado/SP	descalvado	Aterro controlado														
312140 Desterro de Entre Rios/MG	ATERRO CONTROLADO	Aterro controlado	0	1	0	1	0		0	0	1	0	1	0		0
351385 Dirce Reis/SP	Prefeitura Municipal de Dirce Reis	Aterro sanitário			1							0				
312220 Divinolândia de Minas/MG	ATERRO CONTROLADO	Aterro controlado				0			1				2			0
351390 Divinolândia/SP	Aterro Sanitário II	Aterro sanitário	1	0	0	0	0	0	0	0	0	0	0	0	0	0
312230 Divinópolis/MG	Deposito a céu aberto	Aterro controlado														
351420 Dolcinópolis/SP	prefeitura municipal de Dolcinopolis	Aterro sanitário														
312290 Dona Euzébia/MG	Prefeitura Municipal de Dona Euzébia	Aterro controlado		1	1	2					0	0	0			
330170 Duque de Caxias/RJ	Aterro Gramacho	Aterro sanitário	0	0	0	0	0	0	0	13	2	2	7	4	2	9
351480 Eldorado/SP	Departamento de Meio Ambiente	Aterro controlado		1							0					
312360 Elói Mendes/MG	Aterro Sanitário de Elói Mendes	Aterro controlado			1							0				
312360 Elói Mendes/MG	Lixão Municipal	Lixão	1		1		1			0		0		0		
351495 Embaúba/SP	UNIDADE DE RECICLAGEM E COMPOSTAGEM	Aterro sanitário	0	0	2	1	0	0	0	0	0	0	0	0	0	0
351500 Embu/SP	Aterro Sanitário	Aterro controlado	0	0	0	0				1	1	4	1			
351515 Engenheiro Coelho/SP	Aterro Sanitário	Aterro sanitário	0	1	1	1	0	0	0	0	0	0	0	0	0	0
351519 Espírito Santo do Turvo/SP	prefeitura municipal de espirito santo do turvo	Aterro sanitário	1	1	2	1		1	1	0	0	0	0		0	0
351520 Estrela d'Oeste/SP	ATERRO SANITARIO EM VALAS	Aterro sanitário	0	1	0	1	0	0	0	0	0	0	0	0	0	0
351590 Floreal/SP	Floreal	Aterro sanitário	0	1	1	0	0	0	0	0	0	0	0	0	0	0
351600 Flórida Paulista/SP	Prefeitura Municipalde Flórida Paulista	Aterro sanitário	1	0	1	1	0	0	0	0	0	0	0	0	0	0
312610 Formiga/MG	Aterro Sanitário Municipal	Aterro sanitário	2	0	1	1	1	0	0	0	0	0	0	0	0	0
312640 Fortuna de Minas/MG	ATERRO CONTROLADO	Lixão			1	1						0	0			
351620 Franca/SP	Aterro Sanitario Ivan Vieira	Aterro sanitário	1	0	0	0	2		1	2	1	1	4	1		0
312695 Frei Lagonegro/MG	Usina de Reciclagem de Coluna	Aterro controlado		1	1						0	0				
312710 Frutal/MG	Aterro Sanitário do Município de Frutal	Aterro sanitário	0	0	0	0	0		0	1	1	1	2	1		1
351680 Gastão Vidigal/SP	Gastão Vidigal	Aterro controlado			1	1						0	0			
351690 General Salgado/SP	General Salgados	Aterro controlado			1	1						0	0			
312735 Glauclândia/MG	Aterro Controlado	Aterro controlado	0	1	0	0	0	0	0	0	0	0	0	0	0	0
312737 Goiabeira/MG	PREFEITURA MUNICIPAL DE GOIABEIRA	Aterro controlado														
312760 Gouveia/MG	Aterro Controlado - morro da pistola(novo cadastro	Aterro controlado			1							0				
320225 Governador Lindenberg/ES	ATERRO CONTROLADO NA SEDE DO MUNICIPI	Aterro controlado	1	1	1	2			1		0	0	0			0
312770 Governador Valadares/MG	Aterro Controlado	Aterro controlado	0		0	0				1		1	2			
312780 Grão Mogol/MG	Aterro Controlado	Aterro controlado	1		1					0		0				
312800 Guanhães/MG	Aterro Controlado	Aterro controlado		0	0	0	0	0	0	1	1	0	0	0	0	0
351750 Guapiçu/SP	aterro municipal em valas	Aterro controlado		1	1	1					0	0	0			
351830 Guararema/SP	Aterro Sanitário	Aterro sanitário	1	1	1	1	1		1	0	0	0	0	0		0

TABELA Up04 - INFORMAÇÕES SOBRE A QUANTIDADE DE EQUIPAMENTOS DAS UNIDADES DE PROCESSAMENTO POR DISPOSIÇÃO NO SOLO

ANO DE
REFERÊNCIA
2009

Município onde está a unidade	Nome da unidade	Tipo de unidade, segundo o município informante	Qtde. de equip. públicos usados rotineiramente na unidade de disposição							Qtde. de equip. privados usados rotineiramente na unidade de disposição						
			Trator de esteiras	Retroes- cavadeira	Pá carre- gadeira	Caminhão basculante	Caminhão pipa	Trator com rolo com- natahr	Outro s	Trator de esteiras	Retroes- cavadeira	Pá carre- gadeira	Caminhão basculante	Caminhão pipa	Trator com rolo com- natahr	Outros
			unidade	unidade	unidade	unidade	unidade	unidade	unidade	unidade	unidade	unidade	unidade	unidade	unidade	unidade
Código	Nome/UF		Up015	Up016	Up017	Up018	Up071	Up069	Up019	Up020	Up021	Up022	Up023	Up075	Up073	Up024
Região Sudeste			Up001	Up003												
351870	Guarujá/SP	Aterro Sanitário Morrinhos														
351880	Guarulhos/SP	Aterro Sanitário de Guarulhos - Cabuçu														
351880	Guarulhos/SP	Lixão Quitauna	0	0	0	0	0	0	0	3	2	0	6	1	1	6
351885	Guataparã/SP	ESTRE AMBIENTAL S.A.	0	0	0					0	1	0	0	0	0	0
351890	Guzolândia/SP	Prefeitura Municipal de Guzolândia	1		1					0		0				
351910	Iacanga/SP	Aterro Sanitário	0	0	1	1	0			0	0	0	0	0		
312930	Iapu/MG	COLETA IAPU											0			
351940	Ibirá/SP	ATERRO SANITÁRIO MUNICIPAL				0			0				0			0
312980	Ibité/MG	Aterro Controlado do Município	1	1	1	1	1	1	1	0	0	0	0	0	0	0
352030	Iguape/SP	Aterro Sanitário	1							0						
352050	Indaiatuba/SP	Aterro Sanitário														
313070	Indianópolis/MG	Aterro controlado		1	1	2					0	0	0			
352100	Iperó/SP	Aterro Iperó	1	0	0	0	0	0	0	0	0	0	0	0	0	0
352170	Itaberá/SP	Aterro controlado	0	0	1	0	0	0	0	0	0	0	0	0	0	0
313170	Itabira/MG	Aterro Controlado	1							0						
313190	Itabirito/MG	Aterro Sanitário	1		1	2	1			0		0	0	0		
330200	Itaguaí/RJ	Prefeitura municipal de Itaguaí	0	0	0	0	0	0	0	1	1	1	5	1	0	2
313220	Itaguara/MG	Lixão de Itaguara														
313230	Itaipé/MG	ATERRO SANITARIO	1	0	0	2	0	0	0	0	0	0	0	0	0	0
352190	Itajobi/SP	Prefeitura Municipal de Itajobi			1				2			0				0
313240	Itajubá/MG	Aterro Controlado do Município de Itajubá	0		0	0				1		1	2			
313300	Itamonte/MG	Depósito de Lixo	0		1	1				1		0	0			
352210	Itanhaém/SP	Parque Vergara														
313310	Itanhandu/MG	USINA DE COMPOSTAGEM E RECICLAGEM - U	0		0	1			1	1		1	0			0
313330	Itaobim/MG	Aterro Sanitário Controlado d Itaobim	1	0	0	0				0	0	0	0			
330210	Itaocara/RJ	Lixão	0	0	0	0	0	0	0	0	0	0	0	0	0	0
352220	Itapecerica da Serra/SP	Aterro Sanitário														
313350	Itapecerica/MG	ITAPECERICA	1	1	1	0	1			0	0	0	2	0		
352240	Itapeva/SP	UPRS PILAO DAGUA	1		1				1	0		0				0
352250	Itapevi/SP	ESTRE - EMPRESA DE SANEAMENTO E TRAT														
352260	Itapira/SP	Aterro Sanitário de Itapira	0	0		0				1	1		1			
352340	Itatiba/SP	Aterro Sanitário Municipal de Itatiba	1	1	1	1	0	0	1	0	0	0	0	0	0	0
352350	Itatinga/SP	Aterro Sanitário Municipal	0	1	0	0	0			0	0	0	0	0		
352390	Itu/SP	Aterro Sanitário de Itu	0	0	0	0	0	0	0	2	2	0	2	1	0	1
313420	Ituiutaba/MG	Aterro Sanitário	0	0	0	0	1			2	1	1	1	0		
352420	Jaborandi/SP	ATERRO SANITÁRIO MUNICIPAL DE JABORAN	0	0	1	2	0	0	0	0	0	0	0	0	0	0
352430	Jaboticabal/SP	Aterro Sanitário de Jaboticabal	0	0	0	0			0	2	1	0	1			2
352440	Jacareí/SP	Aterro sanitário	0	0				0		2	2				2	
352480	Jales/SP	Aterro Sanitário														

TABELA Up04 - INFORMAÇÕES SOBRE A QUANTIDADE DE EQUIPAMENTOS DAS UNIDADES DE PROCESSAMENTO POR DISPOSIÇÃO NO SOLO

ANO DE
REFERÊNCIA
2009

Município onde está a unidade		Nome da unidade	Tipo de unidade, segundo o município informante	Qtde. de equip. públicos usados rotineiramente na unidade de disposição							Qtde. de equip. privados usados rotineiramente na unidade de disposição						
				Trator de esteiras	Retroes- cavadeira	Pá carre- gadeira	Caminhão basculante	Caminhão pipa	Trator com rolo com- partante	Outro s	Trator de esteiras	Retroes- cavadeira	Pá carre- gadeira	Caminhão basculante	Caminhão pipa	Trator com rolo com- partante	Outros
Código	Nome/UF			unidade	unidade	unidade	unidade	unidade	unidade	unidade	unidade	unidade	unidade	unidade	unidade	unidade	
Região Sudeste		Up001	Up003	Up015	Up016	Up017	Up018	Up071	Up069	Up019	Up020	Up021	Up022	Up023	Up075	Up073	Up024
352500	Jandira/SP	Estre Ambiental S/A.	Aterro sanitário	0	0	0	0	0	0	0	2	1	2	2	1	0	0
352530	Jaú/SP	Prefeitura Municipal de Jahu - Secretaria de Meio	Aterro controlado				0			0				2			1
352540	Jeriquara/SP	aterro sanitário	Aterro sanitário			1	1						0	0			
313620	João Monlevade/MG	Consortio Publico de Gestão de Resíduos Sólidos	Aterro sanitário	0	0		0	0			1	1		1	1		
313620	João Monlevade/MG	Lixão do Andrade	Lixão														
313670	Juiz de Fora/MG	Aterro Sanitário	Aterro sanitário	0	0	0	0	0	0	0	3	2	1	4	3	1	1
352610	Juquiá/SP	Vazadouro Municipal	Aterro controlado	0							1						
313720	Lagoa da Prata/MG	Aterro Controlado Lagoa da Prata	Aterro controlado	0	0	0	0	1			1	1	1	1	0		
313760	Lagoa Santa/MG	ATERRO CONTROLADO	Aterro controlado	1	1	1	0				0	0	0	4			
352660	Lavrinhas/SP	Vale Soluções Ambientais LTDA	Aterro controlado	2	1	1	2				0	0	0	0			
352670	Leme/SP	Centro de Disposição de Resíduos Santa Ignácia	Aterro sanitário	1			1				0			0			
352690	Limeira/SP	Aterro Sanitário	Aterro sanitário	0	0	0	0				3	1	1	1			
352710	Lins/SP	Aterro sanitário	Aterro sanitário	0		0	0	0		0	2		1	2	1		1
352740	Lucélia/SP	Prefeitura Municipal de Lucélia	Aterro controlado	1	1	1	1	1			0	0	0	0	0		
313868	Luislândia/MG	Lixão	Lixão			0	0						1	2			
313870	Luminárias/MG	LU	Aterro controlado			1							0				
352800	Macatuba/SP	aterro sanitário em valas	Aterro sanitário			1							0				
330245	Macuco/RJ	ATERRO SANITÁRIO	Aterro sanitário	0	1		1				0	0		0			
314000	Mariana/MG	Aterro Sanitário de Mariana	Aterro sanitário	0		0	0	0		0	1		1	1	1		1
352890	Mariápolis/SP	MARIÁPOLIS	Aterro sanitário	0	1	1	1				0	0	0	0			
330270	Maricá/RJ	PREFEITURA MUNICIPAL DE MARICA	Lixão	2	0	0	0				0	1	1	2			
352900	Marília/SP	MII	Aterro controlado	0	0	0	0	1			2	1	1	3	0		
352930	Matão/SP	Aterro Sanitário - Construtora Bema Ltda	Aterro sanitário	0	1	1	0				1	0	0	1			
352940	Mauá/SP	LARA Central de Trat. Resíduos	Aterro sanitário	0			0				1			39			
330280	Mendes/RJ	Aterro Municipal	Aterro controlado	0							1						
352960	Meridiano/SP	Aterro Sanitário em Valas	Aterro sanitário	0	0	1	2	1	0	0	0	0	0	0	0	0	0
352960	Meridiano/SP	Proposta Engenharia Ambiental Ltda	Aterro sanitário	0	0	0	0	0	0		1	1	2	1	1	1	
352965	Mesópolis/SP	Aterro Municipal de Mesópolis	Aterro controlado	0	0	1	1	0	0	0	0	0	0	0	0	0	0
353000	Mira Estrela/SP	Aterro Saitário	Aterro sanitário		1	1	3					0	0	0			
314210	Miradouro/MG	ATERRO CONTROLADO	Aterro controlado														
353030	Mirassol/SP	Aterro Sanitário de Mirassol	Aterro sanitário	0	0	0			0		1	1	1			1	
353050	Mococa/SP	mococa	Aterro sanitário	1		1	1	1		2	0		0	0	0		0
353070	Mogi Guaçu/SP	Aterro Sanitário Municipal	Aterro sanitário	0	0	0	0	0	0	0	1	1	0	1	0	0	2
353110	Mongaguá/SP	Sítio das Neves	Aterro sanitário	0	0	0	0	0	0	0	5	5	5	50	0	5	2
353160	Monte Castelo/SP	Monte Castelo	Aterro sanitário			0	0						0	0			
314315	Monte Formoso/MG	Monte Formoso	Aterro sanitário	1	1	0	1	0	0	0	0	0	0	0	0	0	0
314320	Monte Santo de Minas/MG	Monte Santo de Minas	Aterro controlado	1	0	1	1	0	0	3	0	0	0	1	0	0	0
314350	Morada Nova de Minas/MG	ATERRO CONTROLADO	Aterro controlado	1	1	1					0	0	0				
314360	Morro da Garça/MG	ATERRO DE MORRO DA GARÇA	Aterro controlado		1		1					0		0			

TABELA Up04 - INFORMAÇÕES SOBRE A QUANTIDADE DE EQUIPAMENTOS DAS UNIDADES DE PROCESSAMENTO POR DISPOSIÇÃO NO SOLO

ANO DE
REFERÊNCIA
2009

Município onde está a unidade		Nome da unidade	Tipo de unidade, segundo o município informante	Qtde. de equip. públicos usados rotineiramente na unidade de disposição						Qtde. de equip. privados usados rotineiramente na unidade de disposição							
				Trator de esteiras	Retroes- cavadeira	Pá carre- gadeira	Caminhão basculante	Caminhão pipa	Trator com rolo com- partante	Outro s	Trator de esteiras	Retroes- cavadeira	Pá carre- gadeira	Caminhão basculante	Caminhão pipa	Trator com rolo com- partante	Outros
Código	Nome/UF			unidade	unidade	unidade	unidade	unidade	unidade	unidade	unidade	unidade	unidade	unidade	unidade	unidade	unidade
Região Sudeste		Up001	Up003	Up015	Up016	Up017	Up018	Up071	Up069	Up019	Up020	Up021	Up022	Up023	Up075	Up073	Up024
314370	Morro do Pilar/MG	Morreense	Aterro controlado		2		2					0		0			
314390	Muriae/MG	Aterro Controlado de Muriae	Lixão	1	0	0	0	1	0	0	1	1	0	0	0	0	1
330310	Natividade/RJ	Usina de Tratamento de Lixo	Lixão	1	0	1	0	0	0	0	0	0	0	0	0	0	0
330330	Niterói/RJ	Aterro Controlado do Morro do Céu	Aterro controlado	0	0	0	0	0	0	0	3	1	0	1	1	0	0
353282	Nova Campina/SP	Prefeitura Municipal de Nova Campina	Aterro sanitário	1	1	1	1	1			0	0	0	0	0		
353284	Nova Canaã Paulista/SP	Prefeitura Municipal	Aterro sanitário		1	1	1					0	0	0			
314480	Nova Lima/MG	Aterro de Inertes	Aterro controlado	0				1			1				0		
314480	Nova Lima/MG	Aterro Sanitário Norte	Aterro sanitário	0	0	0	0	0	0	0	0	0	0	0	0	0	0
353330	Nova Luzitânia/SP	Deposito residuos solidos nova luzitania	Aterro sanitário			1							0				
320390	Nova Venécia/ES	Secretaria Municipal de Obras	Lixão														
314530	Novo Cruzeiro/MG	PREFEITURA MUNICIPAL DE NOVO CRUZEIRO	Aterro controlado	1	1	1	3				0	0	0	0			
314550	Olimpio Noronha/MG	Lixão	Lixão	0	1	0	1	0	0	1	0	0	0	0	0	0	0
353400	Onda Verde/SP	ATERRO SANITÁRIO EM VALAS.	Aterro sanitário	1	0	1	0	0	0	0	0	0	0	0	0	0	0
314587	Orizânia/MG	Orizânia	Aterro sanitário														
353440	Osasco/SP	Osasco	Aterro controlado	0		0					2		2				
314590	Ouro Branco/MG	LIXÃO	Lixão														
314610	Ouro Preto/MG	Aterro controlado de ouro preto	Aterro controlado	0	0						1	1					
314655	Pai Pedro/MG	Lixão controlado do municipio de Pai Pedro	Aterro controlado	0		0	1				1		1	0			
314650	Pains/MG	Aterro Sanitário de Pains	Aterro sanitário	0	1	0	1	1	0	0	1	0	0	0	0	0	0
353530	Palmital/SP	Aterro Sanitário	Aterro sanitário		1	1						0	0				
314710	Pará de Minas/MG	Aterro Controlado	Aterro controlado	0		0	0				1		1	1			
353550	Paraguaçu Paulista/SP	Departamento Municipal de Meio Ambiente	Aterro sanitário	0	0		0	0	0	0	0	0		1	0	0	0
314730	Paraisópolis/MG	Paraisópolis	Lixão	0	1	1	3		0	0	0	0	0	0		0	0
314790	Passos/MG	Aterro Controlado Municipal	Aterro controlado	0		0	0				1		1	1			
314840	Paulistas/MG	PREFEITURA MUNICIPAL DE PAULISTAS	Aterro controlado		1							0					
353660	Paulo de Faria/SP	Aterro sanitário	Aterro sanitário			1							0				
314850	Pavão/MG	PAVÃO	Aterro controlado		1		1					0		0			
314860	Peçanha/MG	Prefeitura Municipal de Peçanha	Lixão				1							1			
353670	Pedemeiras/SP	Prefeitura Municipal de Pederneiras	Aterro controlado	1	0	1	1	0	0	0	0	0	0	0	0	0	0
353730	Penápolis/SP	Aterro Sanitário	Aterro sanitário	1		1	1				0		0	0			
314950	Pequeri/MG	Aterro Controlado	Aterro controlado														
330390	Petrópolis/RJ	Duarte da Silva e Pedr	Aterro controlado	2	1	0	1	2		2	1	1	2	0	0		0
353800	Pindamonhangaba/SP	Aterro Controlado	Aterro controlado	0		0	0				1		2	2			
353870	Piracicaba/SP	Aterro Piracicaba	Aterro controlado														
330400	Pirai/RJ	ATERRO SANITÁRIO DE PIRAI	Aterro sanitário	1	1	1	1				0	0	0	0			
353880	Piraju/SP	DEOSP - Piraju	Aterro sanitário	1	1	0	0	0	0	1	0	0	0	0	0	0	0
315070	Pirajuba/MG	Usina de Triagem, Compost. e Dest. Final de RS Ur	Aterro controlado														
353950	Pitangueiras/SP	CGR - Guataparã	Aterro sanitário														
315180	Poços de Caldas/MG	Aterro Controlado	Aterro controlado	1	1	1	1				0	0	0	0			

TABELA Up04 - INFORMAÇÕES SOBRE A QUANTIDADE DE EQUIPAMENTOS DAS UNIDADES DE PROCESSAMENTO POR DISPOSIÇÃO NO SOLO

ANO DE
REFERÊNCIA
2009

Município onde está a unidade	Nome da unidade	Tipo de unidade, segundo o município informante	Qtde. de equip. públicos usados rotineiramente na unidade de disposição							Qtde. de equip. privados usados rotineiramente na unidade de disposição						
			Trator de esteiras	Retroes- cavadeira	Pá carre- gadeira	Caminhão basculante	Caminhão pipa	Trator com rolo com- partilha	Outro s	Trator de esteiras	Retroes- cavadeira	Pá carre- gadeira	Caminhão basculante	Caminhão pipa	Trator com rolo com- partilha	Outros
			unidade	unidade	unidade	unidade	unidade	unidade	unidade	unidade	unidade	unidade	unidade	unidade	unidade	unidade
Código	Nome/UF		Up015	Up016	Up017	Up018	Up071	Up069	Up019	Up020	Up021	Up022	Up023	Up075	Up073	Up024
Região Sudeste			Up001	Up003												
315180	Poços de Caldas/MG	Vala Especifica de RSS	Aterro controlado						1							0
353990	Poloni/SP	POLONI	Aterro sanitário	1	1	1					0	0	0			
315200	Pompéu/MG	SECRETARIA MUNICIPAL DE MEIO AMBIENTE	Lixão	1	1	3				0		0	0			
354010	Pongai/SP	PREFEITURA MUNICIPAL DE PONGAI	Aterro sanitário		1	1					0	0	0			
320425	Ponto Belo/ES	PONTO BELO MUNICIPIO	Aterro controlado	0	1	0	1	0	2	1	0	0	0	0	1	0
354040	Populina/SP	Populina	Aterro controlado	0	1	1	1	0	0	0	0	0	0	0	0	0
315250	Pouso Alegre/MG	Aterro Sanitário de Pouso Alegre	Aterro controlado	0						1						
354130	Presidente Epitácio/SP	Aterro Sanitário em sistema de valas	Aterro controlado		1	1						0	0			
354140	Presidente Prudente/SP	Lixão	Lixão													
354150	Presidente Venceslau/SP	aterro sanitário	Aterro sanitário		1			3				0			0	
354165	Quadra/SP	Aterro Sanitário de Quadra	Aterro sanitário	1	1	1	1			0	0	0	0			
354200	Quintana/SP	ATERRO SANITARIO	Aterro sanitário	1	1	1	1			0	0	0	0			
354210	Rafard/SP	Rafard	Aterro sanitário	0	1		1	0	0	0	0		0	0	0	0
330420	Resende/RJ	Aterro controlado de Resende	Aterro controlado	0	0	0	0			1	1	1	2			
315430	Resplendor/MG	ATERRO SANITARIO COMPARTILHADO ENTRE	Aterro sanitário	1					1	0						0
354280	Ribeira/SP	Aterro Sanitário de Ribeira	Aterro sanitário		1						0					
354325	Ribeirão Grande/SP	Aterro Sanitário Estrada Ferreira dos matos	Aterro controlado	0	1	0	0	0	0	0	0	0	0	0	0	0
354330	Ribeirão Pires/SP	LARA Central de Tratamento de Resíduos Ltda	Aterro controlado	0	0	0		0	0	5	1	3			1	1
354340	Ribeirão Preto/SP	Aterro Sanitário Municipal	Aterro sanitário	0	0	0	0	0	0	2	1	1	4	1	0	1
320435	Rio Bananal/ES	Rio Bananal	Aterro controlado	1	0	0	0	0	0	0	0	0	0	0	0	0
330430	Rio Bonito/RJ	Aterro Sanitário Municipal	Aterro sanitário	0	0	0	0	0	0	1	1	0	1	0	0	0
354390	Rio Claro/SP	Aterro Sanitário Municipal de Rio Claro SP	Aterro sanitário	0	0	0	0		0	1	1	1	3		1	1
330455	Rio de Janeiro/RJ	CTR Gericinó	Aterro sanitário	4	1		0	1	1	4	0	1	3	2	0	2
315530	Rio Manso/MG	Rio Manso	Aterro controlado		1	1	1				0	0	0			
315645	Rosário da Limeira/MG	Aterro Controlado	Aterro controlado		1						0					
315670	Sabará/MG	Centro de Disposição de Resíduos - Macaúbas	Aterro sanitário													
354470	Sagres/SP	Aterro Sanitário	Aterro sanitário		1	2						0	0			
315700	Salinas/MG	Aterro controlado	Aterro controlado	0	1	0	1	0	0	1	0	0	1	0	0	1
315710	Salto da Divisa/MG	PREFEITURA MUNICIPAL	Aterro sanitário		1						0					
354530	Salto de Pirapora/SP	Aterro Sanitário	Aterro sanitário		1	1		1			0	0		0		
354520	Salto/SP	Aterro Sanitário	Aterro sanitário	0			0	0	0	1			1	1	1	
354580	Santa Bárbara d'Oeste/SP	Aterro Sanitário Municipal de Santa Bárbara d'Oeste	Aterro sanitário	0	0	0	0			2	1	1	1			
354600	Santa Branca/SP	aterro sanitário	Aterro sanitário	1			1			0			0			
354650	Santa Ernestina/SP	Santa Ernestina	Aterro sanitário	0	1	0	1			0	0	0	0			
354660	Santa Fé do Sul/SP	PREFEITURA MUNICIPAL DE SANTA FÉ DO S	Aterro sanitário	0				1		1				0		
315765	Santa Helena de Minas/MG	DEPÓSITO DE LIXO MUNICIPAL	Aterro sanitário													
315780	Santa Luzia/MG	ATERRO CONTROLADO	Aterro controlado	0	0	0	0	0	0	1	1	1	1	1	0	0
330460	Santa Maria Madalena/RJ	MTR - Madalena Tratamento de Resíduos Urbanos	Aterro sanitário	0	0		0			2	2		1			
354710	Santa Mercedes/SP	Aterro Controlado	Aterro controlado		1	1						0	0			

TABELA Up04 - INFORMAÇÕES SOBRE A QUANTIDADE DE EQUIPAMENTOS DAS UNIDADES DE PROCESSAMENTO POR DISPOSIÇÃO NO SOLO

ANO DE
REFERÊNCIA
2009

Município onde está a unidade	Nome da unidade	Tipo de unidade, segundo o município informante	Qtde. de equip. públicos usados rotineiramente na unidade de disposição							Qtde. de equip. privados usados rotineiramente na unidade de disposição						
			Trator de esteiras	Retroes- cavadeira	Pá carre- gadeira	Caminhão basculante	Caminhão pipa	Trator com rolo com- partador	Outro s	Trator de esteiras	Retroes- cavadeira	Pá carre- gadeira	Caminhão basculante	Caminhão pipa	Trator com rolo com- partador	Outros
			unidade	unidade	unidade	unidade	unidade	unidade	unidade	unidade	unidade	unidade	unidade	unidade	unidade	unidade
Código	Nome/UF		Up015	Up016	Up017	Up018	Up071	Up069	Up019	Up020	Up021	Up022	Up023	Up075	Up073	Up024
Região Sudeste			Up001		Up003											
315935	Santa Rita de Minas/MG	ATERRO CONTROLADO			1	1	1		0		0	0	0			1
315960	Santa Rita do Sapucaí/MG	Aterro controlado municipal de resíduos urbanos	1			1	2			0		0	0			
354720	Santana da Ponte Pensa/SP	ATERRO SANITÁRIO				1						0				
315880	Santana do Jacaré/MG	Aterro Controlado	0	1						0	0					
354780	Santo André/SP	Aterro Sanitário Municip. (Empreit. Pajão)	0	0	0	0	0		0	2	1	2	2	1		4
354810	Santo Antônio do Jardim/SP	aterro em valas		1					1		0					0
354850	Santos/SP	Aterro da Alemoa														
354850	Santos/SP	Aterro Sanitário Sítio das Neves														
354890	São Carlos/SP	Aterro Sanitário Municipal	0	0	0	0				1	1	1	1			
316105	São Félix de Minas/MG	Aterro Controlado		1							0					
316140	São Francisco do Glória/MG	SÃO FRANCISCO DO GLÓRIA	0	0	1	0	0	0	0	0	0	0	0	0	0	0
316160	São Geraldo da Piedade/MG	SÃO GERALDO DA PIEDADE				2							0			
330490	São Gonçalo/RJ	Aterro de Itaoca - CTR Alcantara	0	0		0	0		0	0	2		4	2		1
316210	São Gotardo/MG	Aterro Controlado Municipal	0							1						
354910	São João da Boa Vista/SP	São João da Boa Vista	1	0	1	2	1	0	0	0	0	0	0	0	0	0
316250	São João del Rei/MG	Aterro Controlado Não Regularizado da Estrada dos	0	0	0	0	0	0	0	1	0	0	0	0	0	0
316265	São João do Pacuí/MG	Lixão			1	1						0	0			
316350	São José do Jacuri/MG	aterro sanitário	0	1	0	1	0	0	0	0	0	0	0	0	0	0
354980	São José do Rio Preto/SP	ATERRO CONSTROESTE	0	0	0	0				5	5	4	10			
354990	São José dos Campos/SP	Estação de Tratamento de Resíduos Sólidos	2	1	1	5	1			0	0	0	0	0		
316370	São Lourenço/MG	São Lourenço	1							0						
355000	São Luís do Paraitinga/SP	Aterro	1	1	1	3				0	0	0	0			
355030	São Paulo/SP	Aterro Bandeirantes														
355030	São Paulo/SP	Aterro São João	0	0	0	0	0	0	0	10	1	1	2	2	0	1
355030	São Paulo/SP	CDR PEDREIRA - Centro de Disposição de Resídu	0	0	0	0	0		0	8	2	2	10	2		7
316390	São Pedro da União/MG	Prefeitura Municipal		1		1					0		0			
355050	São Pedro do Turvo/SP	Aterro Sanitário Municipal														
355080	São Sebastião da Gramma/SP	Aterro Sanitário Municipal	1	1		1				0	0		0			
316450	São Sebastião do Maranhão/MG	Lixão	0	1	0	1	0	0	0	0	0	0	0	0	0	0
316550	Sardoá/MG	Aterro Controlado														
330555	Seropédica/RJ	Vazadouro	1	0						1	0					
320500	Serra/ES	Aterro Sanitário de Vila Nova de Colares	0	0	0	0	0	0	0	0	1	1	5	1	0	0
320500	Serra/ES	Vala Específica para RSS no aterro														
316690	Serrania/MG	Prefeitura Municipal de Serrania				0							0			
316720	Sete Lagoas/MG	Disposição Final de Resíduos Sólidos	1		1	1	1			0		0	0	0		
355210	Socorro/SP	Aterro Sanitário Municipal	1	1	1	1				0	0	0	0			
355220	Sorocaba/SP	Aterro Sanitário Industrial Municipal de Sorocaba	0	0	0	0	0	0	0	2	1	1	6	6	0	3
316800	Taiobeiras/MG	Aterro Controlado	0	1	1	5				0	0	0	0			
316805	Taparuba/MG	Prefeitura Municipal de Taparuba		1		1					0		0			

TABELA Up04 - INFORMAÇÕES SOBRE A QUANTIDADE DE EQUIPAMENTOS DAS UNIDADES DE PROCESSAMENTO POR DISPOSIÇÃO NO SOLO

ANO DE
REFERÊNCIA
2009

Município onde está a unidade		Nome da unidade	Tipo de unidade, segundo o município informante	Qtde. de equip. públicos usados rotineiramente na unidade de disposição						Qtde. de equip. privados usados rotineiramente na unidade de disposição							
				Trator de esteiras	Retroes- cavadeira	Pá carre- gadeira	Caminhão basculante	Caminhão pipa	Trator com rolo com- partante	Outro s	Trator de esteiras	Retroes- cavadeira	Pá carre- gadeira	Caminhão basculante	Caminhão pipa	Trator com rolo com- partante	Outros
Código	Nome/UF			unidade	unidade	unidade	unidade	unidade	unidade	unidade	unidade	unidade	unidade	unidade	unidade	unidade	unidade
Região Sudeste		Up001	Up003	Up015	Up016	Up017	Up018	Up071	Up069	Up019	Up020	Up021	Up022	Up023	Up075	Up073	Up024
355350	Tapirai/SP	Aterro Sanitário Municipal	Aterro sanitário	1	1	1	1				0	0	0	0			
355370	Taquaritinga/SP	Aterro controlado de RS de Taquaritinga	Aterro controlado	1	1		1				0	0		0			
355380	Taquarituba/SP	Taquarituba	Aterro sanitário		1							0					
355410	Taubaté/SP	Aterro Sanitário Municipal	Aterro controlado	0	0	0	0	1		0	2	1	1	2	0		0
316860	Teófilo Otoni/MG	Aterro Controlado	Aterro controlado	1	0						0	1					
316860	Teófilo Otoni/MG	Usina de Triagem	Aterro controlado														
355460	Timburi/SP	Aterro Sanitário	Aterro sanitário	0	1	0					0	0	0				
316900	Tocantins/MG	Centro de Tratamneto de Resíduos Sólidos	Aterro sanitário	0	1		1				1	0		0			
355480	Tremembé/SP	Resicontrol Serviços Ambientais	Aterro sanitário	0	0	0	0	0	0	0	0	4	2	10	2	1	1
316930	Três Corações/MG	aterro sanitario	Aterro sanitário	0	0	0	0	1		0	1	1	1	1	0		1
316935	Três Marias/MG	Aterro Controlado Municipal	Aterro controlado	1	0	1	2			1	0	0	0	0			0
316940	Três Pontas/MG	ATERRO CONTROLADO	Lixão	1	1						0	0					
316990	Ubá/MG	Ubá	Lixão	1	1	0	0	0			0	0	0	1	0		
317010	Uberaba/MG	Aterro Controlado (Antigo)	Aterro controlado	0	0	0	0	0	0	0	2	2	2	4	1	1	1
317010	Uberaba/MG	Aterro Sanitário	Aterro sanitário	0	4	4	0	7	0	0	2	2	2	4	1	1	1
317020	Uberlândia/MG	Aterro Sanitário Municipal	Aterro sanitário	0	0	0	0	0	0	0	2	0	1	2	1	0	0
355550	Ubirajara/SP	aterro sanitário	Aterro sanitário			0								0			
317043	União de Minas/MG	Aterro Controlado	Aterro controlado			1				0				0			0
317047	Uruana de Minas/MG	Aterro Controlado	Aterro controlado	1						1	0						0
317060	Vargem Bonita/MG	Aterro Controlado	Aterro controlado							1							0
355640	Vargem Grande do Sul/SP	Aterro Sanitário	Aterro sanitário														
355650	Várzea Paulista/SP	Aterro Sanitário	Aterro sanitário	0	0	0	0	0	0	0	1	1	2	4	1	0	2
320520	Vila Velha/ES	CTRVV Central de tratamento de resíduos de Vila	Aterro sanitário														
317200	Visconde do Rio Branco/MG	ATERRO SANITÁRIO	Aterro sanitário	0	1	1					1	0	0				
330630	Volta Redonda/RJ	Aterro Controlado	Lixão	0	0	0	0	0	0	0	2	1	0	2	1	0	0
355710	Votuporanga/SP	Aterro Sanitário Proposta Engenharia Ltda	Aterro sanitário	0	0	0	0	0	0	0	1	0	0	0	1	0	1

TABELA Up05
CADASTRO NACIONAL DE UNIDADES DE PROCESSAMENTO
DE RESÍDUOS SÓLIDOS URBANOS

TABELA Up05

CADASTRO NACIONAL DE UNIDADES DE PROCESSAMENTO DE RESÍDUOS SÓLIDOS URBANOS

ANO DE REFERÊNCIA
2009

Região Sudeste

Código da unidade	Município sede	Nome da unidade	Tipo	Município responsável pelo gerenciamento	Início de oper.	Licença	Código da unidade	Município sede	Nome da unidade	Tipo	Município responsável pelo gerenciamento	Início de oper.	Licença
31001000	Abadia dos Dourados/MG	Prefeitura Municipal de Abadia dos Dourados	(2) ATS	O próprio	2009	Outro tipo	35041000	Atibaia/SP	Central de Triagem e Transbordo	(2) UNT	O próprio	1997	Operação
35002000	Adolfo/SP	ATERRO SANITARIO MUNICIPAL EM VALAS -	(2) ATS	O próprio	2002	Operação	31049000	Baependi/MG	ATERRO CONTROLADO MUNICIPAL	(2) ATC	O próprio	2004	Não existe
31007000	Água Comprida/MG	ATERRO CONTROLADO	(2) ATC	O próprio	2007	Não existe	32008000	Baixo Guandu/ES	Unidade de Tratamento de Lixo	ATC	O próprio	1999	Outro tipo
35005000	Águas de Lindóia/SP	Prefeitura Municipal	(2) ATS	O próprio	2000		35047000	Balbinos/SP	BALBINOS - PREFEITURA MUNICIPAL DE BA	(2) ATS	O próprio	2002	Operação
35011000	Alto Alegre/SP	unidade de alto alegre(novo cadastro)	(2) ATS	O próprio			31054000	Barão de Cocais/MG	Aterro Sanitário de Barão de Cocais	(1)	O próprio	2005	
35011500	Alumínio/SP	COOPERAL	(2) UNT	O próprio	2007	Não existe	31056000	Barbacena/MG	Aterro Controlado	ATC	O próprio	2002	Não existe
35012000	Álvares Florence/SP	Prefeitura Municipal Álvares Florence	(2) ATS	O próprio			31056001	Barbacena/MG	Unidade Triagem		O próprio	2002	
35016000	Americana/SP	Aterro Sanitário do Salto Grande	ATC	O próprio	2001	Prévia	31056002	Barbacena/MG	Vala Específica para RSS		O próprio	2005	
35016001	Americana/SP	Unidade de Triagem CooperLirios	UNT	O próprio	2005	Não existe	35051000	Barbosa/SP	PREFEITURA MUNICIPAL DE BARBOSA	(2) ATC	O próprio	2000	Operação
35016002	Americana/SP	Unidade de Triagem São Domingos	UNT	O próprio	2003	Não existe	35053000	Barra Bonita/SP	Barra Bonita	(2) ATS	O próprio	2008	Operação
35019000	Amparo/SP	Aterro Sanitário Municipal de Amparo	ATS	O próprio	1995	Outro tipo	35053500	Barra do Chapéu/SP	Aterro Sanitário - Realce	(2) ATS	O próprio		Operação
31026000	Andradas/MG	Aterro Sanitário do Municipo de Andradas	(2) ATS	O próprio	2009	Operação	33003001	Barra do Pirai/RJ	Cooperativa de Lixo Reciclável de Barra do Pirai	UNT	O próprio	2005	
35022000	Angatuba/SP	Aterro sanitário de Angatuba	(2) ATS	O próprio	2004	Operação	33003000	Barra do Pirai/RJ	Vazadouro de Lixo Municipal	ATC	O próprio	1988	Operação
33001001	Angra dos Reis/RJ	Airó	ATC	O próprio	2001	Instalação	31057001	Barra Longa/MG	Prefeitura Municipal de Barra Longa	(2) ATC	O próprio	2008	Operação
33001002	Angra dos Reis/RJ	Vala Específica para RSS		O próprio	2001		33004000	Barra Mansa/RJ	Barra Mansa	URE	O próprio	2005	Não existe
35026000	Aparecida d'Oeste/SP	Aterro de Resíduos solidos	(2) LIX	O próprio	2003	Operação	33004001	Barra Mansa/RJ	Lixão	LIX	O próprio	1988	Não existe
35028001	Araçatuba/SP	Aterro de Araçatuba-SP	(2) ATS	O próprio	1997		35060000	Bauru/SP	Aterro Sanitário de Bauru	VRS	O próprio	1993	Operação
35028000	Araçatuba/SP	Aterro de Araçatuba-SP	(2) UGP	O próprio	2009	Não existe	35060001	Bauru/SP	Central de Reciclagem	UNT	O próprio	1993	Operação
35028002	Araçatuba/SP	prefeitura municipal de araçatuba	(2) ATI	O próprio	2009		35060002	Bauru/SP	Erosão para entulhos	OUT	O próprio	2005	Outro tipo
32006000	Aracruz/ES	AMBITEC	ATS	O próprio	1999	Operação	35060003	Bauru/SP	Valas Sépticas	VRS	O próprio	1994	Operação
31034000	Araçuai/MG	Aterro	(1)	O próprio	2003		35060004	Bauru/SP	Viviero de Mudass	OUT	O próprio	2000	Não existe
31034001	Araçuai/MG	Unidade RSS	(1)	O próprio	2003		33004500	Belford Roxo/RJ	Lixão Babi	(1)	O próprio	1994	
31035000	Araguari/MG	Aterro Controlado	ATS	O próprio	2001	Operação	31061000	Belmiro Braga/MG	Aterro Controlado	(2) ATC	O próprio		Não existe
31035001	Araguari/MG	Incinerador		O próprio	2001		31062004	Belo Horizonte/MG	ASMARE Galpão Contorno	UNT	O próprio	1992	Outro tipo
31035002	Araguari/MG	Unidade de Triagem		O próprio	2002	Operação	31062005	Belo Horizonte/MG	ASMARE Galpão Ituiutaba	UNT	O próprio	2001	Outro tipo
31035003	Araguari/MG	Vala para RSS		O próprio	2001	Operação	31062006	Belo Horizonte/MG	ASTEMARP Pampulha	UNT	O próprio	2003	Outro tipo
31038000	Arapuá/MG	Aterro Sanitário Controlado da Prefeitura de Arap	(2) ATC	O próprio	2008	Não existe	31062015	Belo Horizonte/MG	Aterro de Inertes da CTRS BR040	AIN	O próprio	2005	Outro tipo
35032000	Araraquara/SP	Aterro Controlado	(1)	O próprio	1975		31062011	Belo Horizonte/MG	Aterro Sanitário CTRS BR 040 - DESATIVADO	ATS	O próprio	1975	Outro tipo
35032001	Araraquara/SP	Bolsão de entulho	(1)	O próprio	2003		31062012	Belo Horizonte/MG	Célula de Saúde CTRS BR040	VRS	O próprio	2007	Operação
35032002	Araraquara/SP	Central de Tratamento de Resíduos Serviço de S	(1)	O próprio	1990		31062007	Belo Horizonte/MG	COMARP	UNT	O próprio	2004	Outro tipo
35032003	Araraquara/SP	Usina de Reciclagem	(1)	O próprio	1988		31062000	Belo Horizonte/MG	Compostagem	UNC	O próprio	1996	Operação
35033000	Araras/SP	ATERRO DE RESIDUOS SÓLIDOS DE ARARA		O próprio	1992		31062008	Belo Horizonte/MG	COOCAPEL	UNT	O próprio	2003	Outro tipo
35033500	Arco-Íris/SP	Aterro Sanitário em Valas	(2) ATC	O próprio	2005	Instalação	31062013	Belo Horizonte/MG	Coopemar Oeste	UNT	O próprio	2005	Outro tipo
31042004	Arcos/MG	Antigo lixão	(1)	O próprio			31062009	Belo Horizonte/MG	COOPERSOL Venda Nova	UNT	O próprio	2003	Outro tipo
31042000	Arcos/MG	Aterro Amâncio Alves	(1)	O próprio	2003		31062010	Belo Horizonte/MG	COOPERSOLI Barreiro	UNT	O próprio	2003	Outro tipo
31042005	Arcos/MG	Aterro de inertes	(1)	O próprio	2003		31062001	Belo Horizonte/MG	Est. Reciclagem Entulho CTRS BR040	URE	O próprio	2005	Operação
31042003	Arcos/MG	Pátio de Compostagem	(1)	O próprio			31062014	Belo Horizonte/MG	Estação de Transbordo CTRS BR040	UTR	O próprio	2005	Operação
31042002	Arcos/MG	Unidade de Triagem	(1)	O próprio	2003		31062002	Belo Horizonte/MG	Estação Estoril	URE	O próprio	1996	Operação
31042001	Arcos/MG	Vala para RSS	(1)	O próprio	2003		31062003	Belo Horizonte/MG	Estação Pampulha	URE	O próprio	1996	Operação
35040002	Assis/SP	Aterro de Resíduos de Construção e Demolição	(2) AIN	O próprio	2005	Instalação	31067000	Betim/MG	ASCAPEL	UNT	O próprio	2002	Operação
35040001	Assis/SP	Aterro Sanitário de Rejeitos	(2) ATC	O próprio	1988	Operação	31067001	Betim/MG	Aterro de Entulho	AIN	O próprio	2003	Operação
35040000	Assis/SP	Usina de Reciclagem e Compostagem de Assis	(2) UNT	O próprio	1988	Operação	31067002	Betim/MG	Aterro Industrial	ATI	O próprio	2003	Operação

TABELA Up05
CADASTRO NACIONAL DE UNIDADES DE PROCESSAMENTO DE RESÍDUOS SÓLIDOS URBANOS

ANO DE
REFERÊNCIA
2009

Região Sudeste

Código da unidade	Município sede	Nome da unidade	Tipo	Município responsável pelo gerenciamento	Início de oper.	Licença	Código da unidade	Município sede	Nome da unidade	Tipo	Município responsável pelo gerenciamento	Início de oper.	Licença
31067003	Betim/MG	Aterro Sanitário	ATS	O próprio	1996	Operação	35095011	Campinas/SP	Nova Aparecida - Bom Sucesso	UNT	O próprio	2002	Não existe
31067004	Betim/MG	Autoclave	UMC	O próprio	2003	Operação	35095012	Campinas/SP	Santo Expedito	UNT	O próprio	2003	Não existe
31067005	Betim/MG	Compostagem	UNC	O próprio	1996	Operação	35095013	Campinas/SP	Santos Dumont	UNT	O próprio	2003	Não existe
31069000	Bicas/MG	Usina de Triagem e Compostagem	(2) UNC	O próprio			35095017	Campinas/SP	Unidade Recicladora de Materiais	URE	O próprio	2004	Operação
35065000	Birigui/SP	Aterro Sanitário	(2) ATS	O próprio		Operação	35095015	Campinas/SP	Unidos da Vitória - CEASA		O próprio	2003	
35066000	Biritiba-Mirim/SP	CIPAS CONSÓRCIO INTERMUNICIPAL PARA	(1)	O próprio	1987		35095016	Campinas/SP	URM - Tatuapé	UNT	O próprio	2004	Não existe
31071000	Boa Esperança/MG	Lixão	(2) LIX	O próprio	2003	Não existe	31114000	Campo Florido/MG	Campo Florido	(2) ATC	O próprio	2009	Instalação
35069000	Bofete/SP	Aterro sanitário Municipal em valas	(2) ATS	O próprio	2001	Operação	35096000	Campo Limpo Paulista/SP	Cooperativa de Trabalho dos coletores de lixo e	(2) UNT	O próprio	1999	Não existe
35070000	Boituva/SP	Aterro Municipal de Valas	(2) ATC	O próprio	2004	Operação	31115000	Campos Altos/MG	Aterro Sanitário Controlado	(2) ATC	O próprio		Operação
33006000	Bom Jesus do Itabapoana/RJ	Nova Bom Jesus	(2) UNT	O próprio		Não existe	33010000	Campos dos Goytacazes/RJ	Aterro Controlado do Codin	ATC	O próprio	2004	Não existe
31082500	Bonito de Minas/MG	ATERRO CONTROLADO PREFEITURA MUNIC	(2) ATC	O próprio	2005	Prévia	33010001	Campos dos Goytacazes/RJ	Usina de Santo Amaro	(2) UNT	O próprio	2003	Operação
35074500	Borebi/SP	Central de Triagem e Disposição Final de RSD	(2) ATC	O próprio	1997	Outro tipo	35099000	Cananéia/SP	Prefeitura Municipal da Estância de Cananéia	(1)	O próprio	1958	
31084000	Botelhos/MG	Usina de Triagem e Compostagem de Resíduos	(2) ATC	O próprio	2006	Prévia	35100000	Cândido Mota/SP	Prefeitura Municipal	(2) ATC	O próprio	2000	Operação
35075000	Botucatu/SP	Aterro Sanitário de Botucatu	(2) ATS	O próprio	1994	Operação	31120501	Cantagalo/MG	Aterro - Sec. Mun. Obras de Cantagalo	(2) OUT	O próprio	2008	Não existe
31086000	Brasília de Minas/MG	Aterro Controlado Municipal	(2) ATC	O próprio	1991	Não existe	31120500	Cantagalo/MG	Aterro Alto da Cascalheira/Vala RSS	(2) VRS	O próprio	2008	Não existe
31089000	Brasópolis/MG	Unidade de recepção Projeto Curupira de oleos	(2) UNT	O próprio	2009	Instalação	33011004	Cantagalo/RJ	Aterro Controlado	(2) ATC	O próprio	2003	Não existe
31089001	Brasópolis/MG	usina de recepção de RSU de Brazopolis	(2) ATC	O próprio	2009	Prévia	33011002	Cantagalo/RJ	Usina de Incineração R. Saúde	(2) UTI	O próprio	1999	Operação
31090000	Brumadinho/MG	Aterro Controlado	(1)	O próprio	1989		33011001	Cantagalo/RJ	Usina de Reciclagem e Compostagem - compost	(2) UNC	O próprio	1999	
31090002	Brumadinho/MG	Unidade de Triagem de Recicláveis	(1)	O próprio	1999		33011003	Cantagalo/RJ	Usina de Reciclagem e Compostagem - triagem	(2) UNT	O próprio	1999	Operação
31092000	Buenópolis/MG	Buenópolis	(2) ATC	O próprio	2006	Operação	31121000	Caparaó/MG	Aterro Controlado	(2) ATC	O próprio	2005	Não existe
35081000	Buritama/SP	Aterro Sanitário	(12)	O próprio	2004		31121001	Caparaó/MG	Aterro de Resíduos da Construção Civil	(2) AIN	O próprio	2005	Não existe
31093000	Buritiz/MG	Lixão	ATC	O próprio	2005	Não existe	31121002	Caparaó/MG	Manilha de Incineração	(2) FOR	O próprio	2005	Não existe
33007000	Cabo Frio/RJ	Dois Arcos Transporte e Tratamento de Resíduo	(2) UMC	O próprio	2008	Operação	35103000	Capela do Alto/SP	Aterro Sanitário Municipal e Usina de Reciclage	(2) ATC	O próprio	1995	Não existe
31095000	Cabo Verde/MG	Unidade de Triagem e Compostagem	(2) ATC	O próprio	2009	Operação	31126500	Capitão Andrade/MG	Usina de Triagem e Compostagem de Resíduos	(2) OUT	O próprio	2005	Operação
35084000	Cabreúva/SP	aterro sanitario municipal	(2) ATS	O próprio	1999	Operação	31127000	Capitão Enéas/MG	Aterro controlado	(2) ATC	O próprio	2005	Operação
35085000	Caçapava/SP	Secretaria de Planejamento e Meio Ambiente	(2) UTR	O próprio		Operação	35106000	Carapicuíba/SP	Unidade de Transbordo de Carapicuíba	(1)	O próprio		
31096000	Cachoeira da Prata/MG	Cprata	(2) ATS	O próprio		Operação	31135000	Carbonita/MG	carbonita	(2) ATC	O próprio	2003	Operação
31097000	Cachoeira de Minas/MG	Aterro Controlado	(2) ATC	O próprio	2007		35107000	Cardoso/SP	UNIDADE - ATERRO CONTROLADO	(2) ATC	O próprio	2006	
31101000	Caiana/MG	Caiana	(2) ATS	O próprio	2000	Operação	35107001	Cardoso/SP	UNIDADE - ATERRO DE RESIDUOS DA CONS	(2) AIN	O próprio	2006	Operação
35092500	Cajati/SP	Aterro Sanitário Municipal	(2) ATS	O próprio	2005	Operação	35107002	Cardoso/SP	UNIDADE DE MANEJO DE PODAS	(2) UGP	O próprio	2006	Operação
33009000	Cambuci/RJ	Cambuci	(2) LIX	O próprio	1995	Não existe	32013001	Cariacica/ES	Célula de Resíduos de Serviço de Saúde	(1)	O próprio	2002	
35095000	Campinas/SP	Aterro Sanitário	ATS	O próprio	1992	Operação	32013000	Cariacica/ES	Central de Tratamento de Resíduos	(1)	O próprio	1998	
35095003	Campinas/SP	Barão Geraldo e Brava Gente - Barão	UNT	O próprio	2002	Não existe	32013002	Cariacica/ES	Estação de Transferência de Resíduos Classe II	(1)	O próprio	2002	
35095004	Campinas/SP	Batistão - Havilã	UNT	O próprio	2003	Não existe	31137002	Carlos Chagas/MG	ASCATA	UNT	O próprio	2005	Não existe
35095005	Campinas/SP	Casa Azul e Satélite Íris - Antonio da Costa Sant	UNT	O próprio	2001	Não existe	31137000	Carlos Chagas/MG	Aterro Controlado	ATC	O próprio	2002	Operação
35095006	Campinas/SP	Cooperativa Aliança	UNT	O próprio	1999	Não existe	31137001	Carlos Chagas/MG	Unidade de Triagem	UNT	O próprio	2003	
35095002	Campinas/SP	Cooperativa São Bernardo	UNT	O próprio	2002	Não existe	31139000	Carmo da Cachoeira/MG	USINA DE TRIAGEM E COMPOSTAGEM DE LI	UNT	O próprio	2002	Operação
35095007	Campinas/SP	Divipaz	UNT	O próprio	2003	Não existe	31144000	Carmo do Rio Claro/MG	Recicarmo	(2) UNT	O próprio	2004	Não existe
35095008	Campinas/SP	Dom Bosco	UNT	O próprio	2003	Não existe	32014000	Castelo/ES	Lixão de Castelo	(2) LIX	O próprio	1986	Não existe
35095009	Campinas/SP	Igreja Nova Aparecida / Proença - Reciclar	UNT	O próprio	1999	Não existe	35111000	Catanduva/SP	Aterro CGR - Consfran	(2) ATS	O próprio	2008	Operação
35095010	Campinas/SP	Irmã Heleni - Gautien - Santa Genebra	UNT	O próprio	2003	Não existe	31154001	Catas Altas da Noruega/MG	Aterro Controlado	ATC	O próprio	2005	Não existe
35095001	Campinas/SP	Microondas	UMC	O próprio	1996	Operação	31154002	Catas Altas da Noruega/MG	UTC Lixo	(2) UNT	O próprio	2008	Não existe

1: O município operador não apresentou dados relativos à unidade para o ano de referência.
2: Unidade inserida este ano no cadastro do SNIS.

TABELA Up05
CADASTRO NACIONAL DE UNIDADES DE PROCESSAMENTO DE RESÍDUOS SÓLIDOS URBANOS

ANO DE
REFERÊNCIA
2009

Região Sudeste

Código da unidade	Município sede	Nome da unidade	Tipo	Município responsável pelo gerenciamento	Início de oper.	Licença	Código da unidade	Município sede	Nome da unidade	Tipo	Município responsável pelo gerenciamento	Início de oper.	Licença
31153500	Catas Altas/MG	unidade de triagem e compostagem	(2) UNT	O próprio	2003	Operação	31186023	Contagem/MG	URPV 25 E - RUA 1	(2) ATT	O próprio	2007	Não existe
35112000	Catiguá/SP	Aterro Sanitário em valas	(2) ATS	O próprio	2007	Prévia	31186024	Contagem/MG	URPV 26 E - RUA P	(2) ATT	O próprio	2007	Não existe
31154700	Catuti/MG	Aterro Controlado Barreiro Branco	(2) ATC	O próprio	2001	Outro tipo	31186008	Contagem/MG	URPV 3 E - AV. CEL. JOVE SOARES	(2) ATT	O próprio	2005	Não existe
31154701	Catuti/MG	Aterro Controlado De Catuti	(2) ATC	O próprio	2001	Outro tipo	31186025	Contagem/MG	URPV 31 E - RUA DR. CASSIANO	(2) ATT	O próprio	2009	Não existe
35115000	Cerquilha/SP	Aterro Sanitário	(2) ATS	O próprio	2003	Operação	31186026	Contagem/MG	URPV 32 E - RUA JOSÉ CAVALINI	(2) ATT	O próprio	2009	Não existe
35115001	Cerquilha/SP	Usina de Triagem	(2) UNT	O próprio	2003	Não existe	31186027	Contagem/MG	URPV 33 E - RUA SIMONÉSIA	(2) ATT	O próprio	2009	Não existe
31163000	Cipotânea/MG	PREFEITURA MUNICIPAL DE CIPOTANEA	(2) ATC	O próprio	2008	Operação	31186028	Contagem/MG	URPV 34 E - RUA ARAUCÁRIAS	(2) ATT	O próprio	2009	Não existe
31167002	Coimbra/MG	Pátio de Compostagem	(1) O próprio	O próprio	1994		31186029	Contagem/MG	URPV 35 E - VILA BARRAGINHA	(2) ATT	O próprio	2009	Não existe
31167000	Coimbra/MG	Usina de Lixo	(1) O próprio	O próprio	1994		31186009	Contagem/MG	URPV 4 E - AV. CEL. JOVE SOARES	(2) ATT	O próprio		
31167003	Coimbra/MG	Vala para RSS	(1) O próprio	O próprio			31186010	Contagem/MG	URPV 4 E - RUA RIO VOLGA	(2) ATT	O próprio	2005	Não existe
32015002	Colatina/ES	Area de Entulho	AIN	O próprio	1999	Não existe	31186011	Contagem/MG	URPV 8 E - VIA EXPRESSA	(2) ATT	O próprio	2007	Não existe
32015001	Colatina/ES	Centro de Triagem Coletiva Seletiva	UNT	O próprio	1990	Não existe	31186012	Contagem/MG	URPV 9 E - RUA PADRE JOSÉ DINIZ	(2) ATT	O próprio	2007	Não existe
32015000	Colatina/ES	CETREU - Aterro Sanitário	ATS	O próprio	2000	Outro tipo	31187000	Coqueiral/MG	Aterro Controlado	(2) ATC	O próprio	2000	Não existe
32015003	Colatina/ES	Incinerador de Resíduos de Serviços de Saúde	UTI	O próprio	1990	Outro tipo	31190000	Cordislândia/MG	Aterro Controlado	(2) ATC	O próprio	2009	Prévia
31152000	Conceição da Barra de Minas/	Unidade de Triagem e Compostagem de Lixo	(2) OUT	O próprio	1999	Operação	31200000	Córrego Novo/MG	PREFEITURA MUNICIPAL DE CORREGO NOV	(2) UNT	O próprio	2005	Operação
31174000	Conceição de Ipanema/MG	Lixão de Conceição de Ipanema	(2) LIX	O próprio		Não existe	35127000	Corumbatai/SP	Central de Triagem da Coleta Seletiva	(2) UNT	O próprio	1995	Operação
31175000	Conceição do Mato Dentro/MG	Aterro Controlado	(1) O próprio	O próprio	2001		31205000	Cristina/MG	Aterro Controlado de Cristina	(2) ATC	O próprio	2006	Não existe
31175001	Conceição do Mato Dentro/MG	Unidade de Triagem e Compostagem	(1) O próprio	O próprio	2001		35133000	Cruzália/SP	Cruzália	(2) ATS	O próprio	2003	Operação
31179000	Congonhal/MG	Prefeitura Municipal de Congonhal	(2) ATC	O próprio	2006	Operação	35134000	Cruzeiro/SP	Aterro Controlado Municipal	(2) ATC	O próprio	1987	Operação
31180000	Congonhas/MG	ATERRO SANITARIO DE CONGONHAS	(2) ATS	O próprio	2009	Operação	31209000	Curvelo/MG	Prefeitura Municipal de Curvelo	(2) ATC	O próprio		Instalação
31183000	Conselheiro Lafaiete/MG	Aterro Municipal de Conselheiro Lafaiete	(2) LIX	O próprio	1997	Não existe	35137000	Descalvado/SP	descalvado	(2) ATC	O próprio		Operação
31183001	Conselheiro Lafaiete/MG	INCECO	(2) UTI	O próprio	2005	Operação	31213000	Descoberto/MG	UTC	(2) UNT	O próprio	2005	Operação
31185000	Consolação/MG	PREFEITURA MUNICIPAL DE CONSOLAÇÃO	(2) ATS	O próprio	2009	Prévia	31214000	Desterro de Entre Rios/MG	ATERRO CONTROLADO	(2) ATC	O próprio	2005	Não existe
31186002	Contagem/MG	ASMAG - Bairro Kenedy	UNT	O próprio	2003	Não existe	35138000	Diadema/SP	Associação Pacto Ambiental (Cooperlimpa)	UNT	O próprio	2000	Instalação
31186003	Contagem/MG	ASMAG - Bairro Riacho	UNT	O próprio	2002	Não existe	31216000	Diamantina/MG	Aterro Controlado do Município de Diamantina	(1) O próprio	O próprio	2003	
31186000	Contagem/MG	Aterro de Inertes - Bairro São Sebastião	AIN	O próprio	2007	Operação	31218000	Dionísio/MG	USINA DE TRIAGEM E COMPOSTAGEM DE LI	(1) O próprio	O próprio	2003	
31186001	Contagem/MG	Aterro Sanitário Perobas	ATS	O próprio	1997	Operação	35138500	Dirce Reis/SP	Prefeitura Municipal de Dirce Reis	(2) ATS	O próprio	1999	Instalação
31186005	Contagem/MG	ATT - EBENZER	(2) ATT	O próprio	2009	Não existe	31222000	Divinolândia de Minas/MG	ATERRO CONTROLADO	(2) ATC	O próprio		Não existe
31186004	Contagem/MG	ATT - GRAMADUS	(2) ATT	O próprio	2009	Não existe	35139000	Divinolândia/SP	Aterro Sanitário II	(2) ATS	O próprio	2000	Instalação
31186030	Contagem/MG	TRAMAR	(2) UNT	O próprio	2005	Não existe	31223001	Divinópolis/MG	centro municipal de triagem	(2) UNT	O próprio		
31186006	Contagem/MG	URPV 1 E - RUA HALLEY	(2) ATT	O próprio	2007	Não existe	31223000	Divinópolis/MG	Deposito a céu aberto	ATC	O próprio	1981	Outro tipo
31186013	Contagem/MG	URPV 10 E - RUA PERIMETRAL	(2) ATT	O próprio	2007	Não existe	35142000	Dolcinópolis/SP	prefeitura municipal de Dolcinópolis	(2) ATS	O próprio		Instalação
31186014	Contagem/MG	URPV 11 E - RUA REFINARIA DUQUE DE CAX	(2) ATT	O próprio	2007	Não existe	31229000	Dona Eusébia/MG	Prefeitura Municipal de Dona Euzébia	(2) ATC	O próprio		Não existe
31186015	Contagem/MG	URPV 12 E - AV. JOÃO GOMES CARDOSO	(2) ATT	O próprio	2007	Não existe	31231000	Dores de Guanhanes/MG	Usina de Triagem e Compostagem	(2) UNT	O próprio	2007	Não existe
31186016	Contagem/MG	URPV 13 E - RUA CARLOS PINHEIRO CHAGA	(2) ATT	O próprio	2007	Não existe	35144000	Dracena/SP	Aterro Sanitário	(1) O próprio	O próprio		
31186017	Contagem/MG	URPV 14 E - AV. TANCREDO NEVES	(2) ATT	O próprio	2007	Não existe	33017002	Duque de Caxias/RJ	Área p/ entulho/mat. Cobert - Gramacho	AIN	Rio de Janeiro/RJ	1978	Não existe
31186018	Contagem/MG	URPV 15 E - RUA FRANCISCO NORBERTO C	(2) ATT	O próprio	2007	Não existe	33017001	Duque de Caxias/RJ	Área para RSS - Gramacho	VRS	Rio de Janeiro/RJ	1978	Não existe
31186019	Contagem/MG	URPV 17 E - AV. DILSON DE OLIVEIRA	(2) ATT	O próprio	2007	Não existe	33017000	Duque de Caxias/RJ	Aterro Gramacho	ATS	Rio de Janeiro/RJ	1978	Não existe
31186020	Contagem/MG	URPV 18 E - AV.2	(2) ATT	O próprio	2007	Não existe	33017003	Duque de Caxias/RJ	Aterro Sanitário de Jardim Gramacho	O próprio		1978	
31186021	Contagem/MG	URPV 19 E - RUA GUILHERME CIRIENE	(2) ATT	O próprio	2007	Não existe	35148000	Eldorado/SP	Departamento de Meio Ambiente	(2) ATC	O próprio	2007	Instalação
31186007	Contagem/MG	URPV 2 E - AV. ARTERIAL	(2) ATT	O próprio	2007	Não existe	31236000	Elói Mendes/MG	Aterro Sanitário de Elói Mendes	(2) ATC	O próprio	2009	Operação
31186022	Contagem/MG	URPV 21 E - RUA DAS CANDEIAS	(2) ATT	O próprio	2007	Não existe	31236001	Elói Mendes/MG	Lixão Municipal	(2) LIX	O próprio	1980	Não existe

III.506

1: O município operador não apresentou dados relativos à unidade para o ano de referência.
2: Unidade inserida este ano no cadastro do SNIS.

TABELA Up05
CADASTRO NACIONAL DE UNIDADES DE PROCESSAMENTO DE RESÍDUOS SÓLIDOS URBANOS

ANO DE
REFERÊNCIA
2009

Região Sudeste

Código da unidade	Município sede	Nome da unidade	Tipo	Município responsável pelo gerenciamento	Início de oper.	Licença	Código da unidade	Município sede	Nome da unidade	Tipo	Município responsável pelo gerenciamento	Início de oper.	Licença
35149500	Embuá/SP	UNIDADE DE RECICLAGEM E COMPOSTAGE	(2) ATS	O próprio	1999	Instalação	35187001	Guarujá/SP	Aterro Sanitário Morrinhos	(2) ATS	O próprio	1993	Outro tipo
35150000	Embu/SP	Aterro Sanitário	ATC	O próprio	1997	Operação	35187000	Guarujá/SP	Unidade de Transbordo Marinhos	UTR	O próprio	2005	Operação
35151500	Engenheiro Coelho/SP	Aterro Sanitário	ATS	O próprio	2000	Operação	35188013	Guarulhos/SP	Área de Triagem e Transbordo Terra Nova	(2) ATT	O próprio	2009	Operação
35151900	Espírito Santo do Turvo/SP	associação de catadores	(2) UNT	O próprio	2006	Não existe	35188004	Guarulhos/SP	Aterro de Inertes Cumbica - Dry Port	AIN	O próprio	2003	Operação
35151901	Espírito Santo do Turvo/SP	prefeitura municipal de espirito santo do turvo	(2) ATS	O próprio	2001	Operação	35188011	Guarulhos/SP	Aterro de Inertes Terra Nova	AIN	O próprio	2005	Operação
35152000	Estrela d'Oeste/SP	ATERRO SANITARIO EM VALAS	(2) ATS	O próprio	2004	Operação	35188000	Guarulhos/SP	Aterro Sanitário de Guarulhos - Cabuçu	ATS	O próprio	2001	Operação
31251000	Extrema/MG	Aterro Sanitário e Usina de Triagem	(1) O próprio	O próprio	2000		35188001	Guarulhos/SP	Bota-fora Lavras	AIN	O próprio	1998	Operação
35157000	Ferraz de Vasconcelos/SP	ferraz de vasconcelos	(2) UNC	O próprio	2005	Não existe	35188002	Guarulhos/SP	DME-10 / Aterro inertes	AIN	O próprio	2003	Operação
35159000	Floreal/SP	Floreal	(2) ATS	O próprio	2002	Operação	35188003	Guarulhos/SP	DME-10 / Transbordo	ATT	O próprio	2003	Operação
35160000	Flórida Paulista/SP	Prefeitura Municipalde Flórida Paulista	(2) ATS	O próprio		Prévia	35188005	Guarulhos/SP	Horto Municipal	UGP	O próprio	2002	Instalação
31261000	Formiga/MG	Aterro Sanitário Municipal	(2) ATS	O próprio	2009	Operação	35188009	Guarulhos/SP	Lixão Quitauna	ATC	O próprio	1984	Operação
31261001	Formiga/MG	Usina de Triagem	(2) UNT	O próprio	2009	Não existe	35188014	Guarulhos/SP	ONG Recicla Cidadão	(2) UNT	O próprio	2008	Operação
31264000	Fortuna de Minas/MG	ATERRO CONTROLADO	LIX	O próprio	2007		35188006	Guarulhos/SP	Reciclagem de Entulhos - Proguaru	URE	O próprio	2003	Operação
35162000	Franca/SP	Aterro Fazenda Municipal		O próprio	1993		35188010	Guarulhos/SP	Unid. de Triagem Materiais Recicláveis Bonsuce	UNT	O próprio	2004	Outro tipo
35162005	Franca/SP	Aterro Sanitário Ivan Vieira	ATS	O próprio	2005	Operação	35188007	Guarulhos/SP	Unidade de Triagem de Materiais Recicláveis Ta	UNT	O próprio	1998	Outro tipo
35162003	Franca/SP	Aterro Voçoroca Maritacas		O próprio	1993		35188500	Guataporã/SP	ESTRE AMBIENTAL S.A.	(2) LIX	O próprio	2007	
35162001	Franca/SP	Transbordo RSS		O próprio	2002		35189000	Guzolândia/SP	Prefeitura Municipal de Guzolândia	(2) ATS	O próprio		Operação
35162002	Franca/SP	Usina de Triagem	UNT	O próprio	1992	Operação	35190500	Holambra/SP	Fazenda Dona Amélia - Aterro Controlado	(1) O próprio	O próprio	1997	
31269500	Frei Lagonegro/MG	Usina de Reciclagem de Coluna	(2) ATC	O próprio	2005	Não existe	35190501	Holambra/SP	TRIAGEM	(1) O próprio	O próprio		
31270500	Fronteira dos Vales/MG	prefeitura	(2) O próprio	O próprio			35190700	Hortolândia/SP	HORTOENTULHO	AIN	O próprio	2005	Operação
31271000	Frutal/MG	Aterro Sanitário do Município de Frutal	(2) ATS	O próprio	2009	Operação	35191000	Iacanga/SP	Aterro Sanitário	(2) ATS	O próprio	1998	Operação
35167000	Garça/SP	Aterro Sanitário	OUT	O próprio	2000	Operação	35191001	Iacanga/SP	Usina de Reciclagem	(2) UNT	O próprio	2000	Operação
35167001	Garça/SP	Unidade de Compostagem	UNC	O próprio	2000	Operação	31293000	Iapu/MG	COLETA IAPU	(2) ATC	O próprio	2009	Operação
35167002	Garça/SP	Unidade de Triagem	UNT	O próprio	2000	Operação	35194000	Ibirá/SP	ATERRO SANITÁRIO MUNICIPAL	(2) ATS	O próprio	2004	Operação
35167003	Garça/SP	Vala Especifica para RSS	VRS	O próprio	2000	Operação	31298000	Ibitiré/MG	Aterro Controlado do Município	ATC	O próprio	2004	Não existe
35168000	Gastão Vidigal/SP	Gastão Vidigal	(2) ATC	O próprio	2005	Instalação	35203000	Iguape/SP	Aterro Sanitário	ATS	O próprio	2003	Outro tipo
35169000	General Salgado/SP	General Salgados	(2) ATC	O próprio	2000	Operação	31305000	Illicínea/MG	Usina de Reciclagem	(2) UNT	O próprio	1999	Operação
31273500	Glaucilândia/MG	Aterro Controlado	(2) ATC	O próprio	2001	Não existe	35205002	Indaiatuba/SP	Aterro de galhos	UGP	O próprio	2002	Operação
35171000	Glicério/SP	Prefeitura Municipal de Glicério	(2) ATS	O próprio	1999	Operação	35205001	Indaiatuba/SP	Aterro de Inerte	AIN	O próprio	2005	Operação
31273700	Goiabeira/MG	PREFEITURA MUNICIPAL DE GOIABEIRA	(2) ATC	O próprio			35205000	Indaiatuba/SP	Aterro Sanitário	ATS	O próprio	2002	Operação
31275000	Gonzaga/MG	Usina de Triagem e Compostagem	(2) UNT	O próprio	2007	Operação	35205003	Indaiatuba/SP	centro de triagem de material reciclável	(2) UNT	O próprio	2009	Operação
31276000	Gouveia/MG	Aterro Controlado - morro da pistola(novo cadast	(2) ATC	O próprio			31307000	Indianópolis/MG	Indianópolis	(2) ATC	O próprio		
32022500	Governador Lindenberg/ES	ATERRO CONTROLADO NA SEDE DO MUNIC	(2) ATC	O próprio	2001	Prévia	31312000	Ipanema/MG	Usina de triagem e Compostagem de Lixo	(2) UNT	O próprio	2008	Operação
31277000	Governador Valadares/MG	Aterro Controlado	ATC	O próprio	2002	Operação	31313000	Ipatinga/MG	Central de Triagem Canaã	UNT	O próprio	2000	Não existe
31277002	Governador Valadares/MG	Vala para RSS		O próprio			35210000	Iperó/SP	Aterro Iperó	(2) ATC	O próprio	2005	Operação
31278000	Grão Mogol/MG	Aterro Controlado	(2) ATC	O próprio	2002	Operação	35217000	Itaberá/SP	itaberá	(2) ATC	O próprio	1999	Operação
31280000	Guanhães/MG	Aterro Controlado	(2) ATC	O próprio	2000	Não existe	31317000	Itabira/MG	Aterro Controlado	ATC	O próprio	1986	Não existe
31280001	Guanhães/MG	Usina de Triagem e Compostagem de Lixo	(2) UNT	O próprio	2000	Não existe	31317005	Itabira/MG	Aterro de Inertes	AIN	O próprio	1991	Não existe
35175000	Guapiaçu/SP	aterro municipal em valas	(2) ATC	O próprio	2004	Operação	31317006	Itabira/MG	Aterro de Inertes Nova Vista	(2) AIN	O próprio	2009	Operação
31284000	Guarani/MG	Usina de Triagem e Compostagem de Lixo	(2) UNT	O próprio	2001	Operação	31317002	Itabira/MG	Compostagem Aramis		O próprio	2003	
32024000	Guarapari/ES	ASSCAMARG	(1) O próprio	O próprio	2000		31317003	Itabira/MG	Compostagem São João XXIII		O próprio	2002	
35183000	Guararema/SP	Aterro Sanitário	ATS	O próprio	2005	Outro tipo	31317001	Itabira/MG	CTMR - Central de Triagem de Materiais Reciclá	UNT	O próprio	1991	Operação

1: O município operador não apresentou dados relativos à unidade para o ano de referência.
2: Unidade inserida este ano no cadastro do SNIS.

TABELA Up05

CADASTRO NACIONAL DE UNIDADES DE PROCESSAMENTO DE RESÍDUOS SÓLIDOS URBANOS

ANO DE
REFERÊNCIA
2009

Região Sudeste

Código da unidade	Município sede	Nome da unidade	Tipo	Município responsável pelo gerenciamento	Início de oper.	Licença	Código da unidade	Município sede	Nome da unidade	Tipo	Município responsável pelo gerenciamento	Início de oper.	Licença
31317004	Itabira/MG	Vala para RSS	VRS	O próprio	1986	Não existe	35250000	Jandira/SP	Estre Ambiental S/A.	(2) ATS	O próprio	2001	Operação
31319000	Itabirito/MG	Aterro Sanitário	(2) ATS	O próprio	2004	Operação	35253000	Jau/SP	Prefeitura Municipal de Jahu - Secretaria de Mei	(2) ATC	O próprio	1997	Operação
33020000	Itaguaí/RJ	Prefeitura municipal de itaguaí	(2) ATC	O próprio		Outro tipo	35254000	Jeriquara/SP	aterro sanitario	(2) ATS	O próprio	2002	Operação
31322000	Itaguara/MG	Lixao de Itaguara	(2) LIX	O próprio	2001	Não existe	31362003	João Monlevade/MG	Associação Trabalhadores de Limpeza e Materia	UNT	O próprio	2005	Não existe
31323000	Itaípe/MG	ATERRO SANITARIO	(2) ATS	O próprio	2006	Operação	31362004	João Monlevade/MG	Consortio Publico de Gestão de Resíduos Sólido	ATS	O próprio	2007	Operação
35219000	Itajobi/SP	Prefeitura Municipal de Itajobi	(2) ATC	O próprio	2000	Operação	31362001	João Monlevade/MG	Lixão do Andrade	LIX	O próprio	1974	
31324000	Itajubá/MG	Aterro Controlado do Município de Itajubá	(2) ATC	O próprio	2005	Não existe	31364000	Joaquim Felício/MG	Usina de Reciclagem de Resíduos Sólidos	(2) UNT	O próprio	2008	Operação
31329000	Itamogi/MG	USINA DE TRIAGEM E COMPOSTAGEM DOS	(2) UNT	O próprio	2007	Operação	31367000	Juiz de Fora/MG	Aterro Sanitário	ATS	O próprio	1999	Operação
31330000	Itamonte/MG	Depósito de Lixo	(2) LIX	O próprio	1974	Não existe	31367004	Juiz de Fora/MG	ECOPONTO	(2) UNT	O próprio	2007	Operação
35221000	Itanhaém/SP	Parque Vergara	LIX	O próprio	1980	Não existe	31367002	Juiz de Fora/MG	Unidade de Triagem APARES		O próprio	1997	
31331000	Itanhandu/MG	USINA DE COMPOSTAGEM E RECICLAGEM -	(2) ATC	O próprio	2001	Prévia	31367001	Juiz de Fora/MG	Usina de Reciclagem	UNT	O próprio	1987	Operação
31333000	Itaobim/MG	Aterro Sanitário Contolado d Itaobim	(2) ATC	O próprio	2006	Operação	31367003	Juiz de Fora/MG	Vala Séptica	VRS	O próprio	2005	Operação
33021000	Itaocara/RJ	Lixão	(2) LIX	O próprio		Não existe	35258500	Jumirim/SP	Prefeitura Municipal de Jumirim	(2) UGP	O próprio		Operação
35222000	Itapecerica da Serra/SP	Aterro Sanitário	ATS	O próprio	1997	Não existe	35259001	Jundiaí/SP	Aterro de Inertes	UTR	O próprio	1996	Operação
35222001	Itapecerica da Serra/SP	Centro de triagem	UNT	O próprio	2007	Operação	35259002	Jundiaí/SP	Manejo de Galhos	UGP	O próprio	2003	Não existe
31335000	Itapecerica/MG	ITAPECERICA	(2) ATC	O próprio	1998	Não existe	35259003	Jundiaí/SP	Transbordo	UTR	O próprio	2002	Operação
35224000	Itapeva/SP	UPRS PILAO DAGUA	(2) ATC	O próprio	1986	Prévia	35261000	Juquiá/SP	Vazadouro Municipal	(2) ATC	O próprio	1989	Não existe
35225000	Itapevi/SP	ESTRE - EMPRESA DE SANEAMENTO E TRA	ATS	O próprio	2003	Operação	31371000	Lagamar/MG	USINA DE COMPOSTAGEM DE LIXO	(2) UNC	O próprio	2008	Operação
35226000	Itapira/SP	ASCORSI	(2) UNT	O próprio	2006		31372000	Lagoa da Prata/MG	Aterro Controlado Lagoa da Prata	(2) ATC	O próprio	1980	Não existe
35226001	Itapira/SP	Aterro Sanitário de Itapira	(2) ATS	O próprio	1998	Operação	31376001	Lagoa Santa/MG	ATERRO CONTROLADO	(2) ATC	O próprio	2005	Não existe
35231000	Itaquaçecetuba/SP	Aterro Sanitário - PAJOAN	(1)	O próprio	2005		31376000	Lagoa Santa/MG	COLETA SELETIVA	(2) UNT	O próprio	2003	Outro tipo
35234000	Itatiba/SP	Aterro Sanitário Municipal de Itatiba	(2) ATC	O próprio		Operação	31376002	Lagoa Santa/MG	PONTO DO ENTULHO	(2) AIN	O próprio	2007	Outro tipo
35235000	Itatinga/SP	Aterro Sanitário Municipal	(2) ATC	O próprio	1997	Operação	35266000	Lavrinhas/SP	Vale Soluções Ambientais LTDA	(2) ATC	O próprio	2006	Operação
31337500	Itaú de Minas/MG	Pátio de Compostagem	(2) UNC	O próprio	1998	Não existe	35267000	Leme/SP	Centro de Disposição de Resíduos Santa Ignácia	(2) ATS	O próprio		Instalação
31337501	Itaú de Minas/MG	USINA DE TRIAGEM E COMPOSTAGEM	(2) UNT	O próprio	1998	Não existe	35268000	Lençóis Paulista/SP	Usina de Reciclagem e Compostagem de Lixo d	(2) UNT	O próprio	1992	Operação
35239000	Itu/SP	Aterro de Inertes	AIN	O próprio	2001	Não existe	35269000	Limeira/SP	Aterro Sanitário	ATS	O próprio	1984	Operação
35239001	Itu/SP	Aterro Sanitário de Itu	ATS	O próprio	1984	Operação	35271000	Lins/SP	Aterro Sanitário	(2) ATS	O próprio	2006	Operação
31342004	Ituiutaba/MG	Aterro Sanitário	(2) ATS	O próprio	2005	Operação	35271001	Lins/SP	Tranbordo de Resíduos Solidos Urbanos	(2) UTR	O próprio	2009	Outro tipo
31342001	Ituiutaba/MG	Central da Coleta Seletiva	OUT	O próprio	2002	Outro tipo	35274000	Lucélia/SP	Prefeitura Municipal de Lucélia	(2) ATC	O próprio	2009	Operação
31342003	Ituiutaba/MG	Central Trat. e Destino Final de Resíduos Sólidos	OUT	O próprio	2005	Outro tipo	31386800	Luislândia/MG	Lixão	(2) LIX	O próprio	2009	Não existe
31342000	Ituiutaba/MG	Lixão	OUT	O próprio	1990	Outro tipo	31387000	Luminárias/MG	LU	(2) ATC	O próprio	2000	Operação
31342002	Ituiutaba/MG	Vala para RSS	VRS	O próprio	2004	Outro tipo	33024000	Macaé/RJ	Secretaria Municipal de Serviços Públicos	(1)	O próprio		
35242002	Jaborandi/SP	ATERRO SANITÁRIO MUNICIPAL DE JABORA	(2) ATS	O próprio	2004	Operação	35280000	Macatuba/SP	aterro sanitário em valas	(2) ATS	O próprio	2007	Operação
35242001	Jaborandi/SP	Und. de manejo galhadas e podas de Jaborandi	(2) UGP	O próprio	2004	Outro tipo	35280001	Macatuba/SP	central de coleta seletiva projeto lixo rico	(2) UNT	O próprio	2007	Não existe
35242000	Jaborandi/SP	Und. de Transbordo de Jaborandi	(2) ATT	O próprio	2004	Outro tipo	33024500	Macuco/RJ	ATERRO SANITÁRIO	(2) ATS	O próprio		Instalação
35243000	Jaboticabal/SP	Aterro Sanitário de Jaboticabal	(2) ATS	O próprio	2002	Operação	31400000	Mariana/MG	Aterro Sanitário de Mariana	(2) ATS	O próprio	2009	Operação
35243001	Jaboticabal/SP	Central de Reciclagem de Rsiduos Construção civ	(2) URE	O próprio		Instalação	35289000	Mariápolis/SP	MARIAPOLIS	(2) ATS	O próprio	2000	Operação
35244001	Jacareí/SP	Aterro sanitário	ATS	O próprio	1984	Operação	33027000	Maricá/RJ	PREFEITURA MUNICIPAL DE MARICA	(2) LIX	O próprio	2009	Não existe
35244000	Jacareí/SP	ATT Amb. Tec. e Tratamento Ltda.	UMC	O próprio	2001	Operação	35290000	Marília/SP	MII	(2) ATC	O próprio	1989	Outro tipo
35244002	Jacareí/SP	Usina de Reciclagem	(2) UNT	O próprio		Instalação	31402002	Maripá de Minas/MG	Outro (Fossa para RSS)		O próprio	2000	
31348000	Jacui/MG	UTCLD	(2) UNT	O próprio	1999	Operação	31402003	Maripá de Minas/MG	Oxcetil (Tratamento de RSS)		O próprio	2000	
35248000	Jales/SP	Aterro Sanitário	(2) ATS	O próprio	2007	Operação	31402001	Maripá de Minas/MG	Unidade de Compostagem	UNC	O próprio	2000	Operação

TABELA Up05
CADASTRO NACIONAL DE UNIDADES DE PROCESSAMENTO DE RESÍDUOS SÓLIDOS URBANOS

 ANO DE
 REFERÊNCIA
2009
Região Sudeste

Código da unidade	Município sede	Nome da unidade	Tipo	Município responsável pelo gerenciamento	Início de oper.	Licença	Código da unidade	Município sede	Nome da unidade	Tipo	Município responsável pelo gerenciamento	Início de oper.	Licença
31402000	Maripá de Minas/MG	Usina de Lixo	UNT	O próprio	2000	Operação	33034000	Nova Friburgo/RJ	Aterro Controlado	(1)	O próprio	1998	
35293000	Matão/SP	Aterro Sanitário - Construtora Bema Ltda	(2) ATS	O próprio	1996	Operação	33034001	Nova Friburgo/RJ	Usina de Triagem	(1)	O próprio	1988	
35293001	Matão/SP	Pedreira Municipal	(2) ATT	O próprio	1996	Não existe	33034002	Nova Friburgo/RJ	Vala Séptica	(1)	O próprio	1998	
35293002	Matão/SP	Triagem de Materias Recicláveis - Cooperasolm	(2) UNT	O próprio	1999	Não existe	33035000	Nova Iguaçu/RJ	CTR - Nova Iguaçu	(1)	O próprio	2003	
35294000	Mauá/SP	BOA HORA	UTI	O próprio	1988	Operação	33035001	Nova Iguaçu/RJ	Lixão Marambaia	(1)	O próprio	1989	
35294002	Mauá/SP	LARA Central de Trat. Resíduos	ATS	O próprio	1995	Operação	31448003	Nova Lima/MG	Aterro de Inertes	ATC	O próprio	2002	Instalação
33028000	Mendes/RJ	Aterro Municipal	(2) ATC	O próprio	1980	Não existe	31448000	Nova Lima/MG	Aterro Sanitário Norte	ATS	O próprio	2001	
33028001	Mendes/RJ	Unidade de Reciclagem de Resíduos Sólidos	(2) UNT	O próprio	2005	Não existe	31448001	Nova Lima/MG	Centro de Triagem da ASCAP	UNT	O próprio	2002	Não existe
33028002	Mendes/RJ	Usina de Mineralização de Resíduos Sólidos	(2) UTI	O próprio	1998	Não existe	31448002	Nova Lima/MG	Vala para RSS		O próprio	2002	
35296000	Meridiano/SP	Aterro Sanitário em Valas	(2) ATS	O próprio	2004	Operação	35333000	Nova Luzitânia/SP	Deposito resíduos sólidos nova luzitania	(2) ATS	O próprio	2003	
35296001	Meridiano/SP	Proposta Engenharia Ambiental Ltda	(2) ATS	O próprio	2006	Operação	32039000	Nova Venécia/ES	Secretaria Municipal de Obras	(2) LIX	O próprio	2009	Instalação
35296500	Mesópolis/SP	Aterro Municipal de Mês'polis	(2) ATC	O próprio	2002	Operação	31453000	Novo Cruzeiro/MG	PREFEITURA MUNICIPAL DE NOVO CRUZEIR	(2) ATC	O próprio	2009	Não existe
33028502	Mesquita/RJ	Associação Esperança de Trabalhadores Coletor	UNT	O próprio		Operação	35335000	Novo Horizonte/SP	Centro de Triagem de Recicláveis	(2) UNT	O próprio	2009	Outro tipo
33028501	Mesquita/RJ	COOMUB - Cooperativa de Mulheres da Baixada	UNT	O próprio		Operação	31455000	Olimpio Noronha/MG	Lixão	(2) LIX	O próprio	1995	Não existe
33028500	Mesquita/RJ	Unidade de Triagem COOPCARMO	UNT	O próprio	1992	Operação	35340000	Onda Verde/SP	ATERRO SANITÁRIO EM VALAS.	(2) ATS	O próprio	2003	Instalação
35300000	Mira Estrela/SP	Aterro Saitário	(2) ATS	O próprio	2008	Operação	31458700	Orizânia/MG	Orizânia	(2) ATS	O próprio		
33030000	Miracema/RJ	Unidade de Tratamento Intensivo do Lixo de Mira	(2) UNT	O próprio	1998	Operação	35344000	Osasco/SP	Osasco	ATC	O próprio	1989	Outro tipo
31421000	Miradouro/MG	ATERRO CONTROLADO	(2) ATC	O próprio	2005	Operação	31459000	Ouro Branco/MG	LIXÃO	(2) LIX	O próprio		Outro tipo
35303000	Mirassol/SP	Aterro Sanitário de Mirassol	(2) ATS	O próprio	2002	Operação	31461000	Ouro Preto/MG	Aterro controlado de ouro preto	(2) ATC	O próprio	1996	
35305000	Mococa/SP	mococa	(2) ATS	O próprio	2005	Operação	31465500	Pai Pedro/MG	Lixão controlado do município de Pai Pedro	(2) ATC	O próprio	1998	Não existe
35307000	Mogi Guaçu/SP	Area Publica Distrito Industrial Getulio Vargas II	(2) UGP	O próprio	2002	Não existe	31465000	Pains/MG	Aterro Sanitário de Pains	(2) ATS	O próprio	2009	Outro tipo
35307001	Mogi Guaçu/SP	Area Publica Parque dos Eucaliptos	(2) AIN	O próprio	2009	Não existe	35353000	Palmital/SP	Aterro Sanitário	(2) ATS	O próprio	2008	Operação
35307002	Mogi Guaçu/SP	Aterro Sanitário Municipal	(2) ATS	O próprio	1982	Operação	31469000	Papagaio/MG	Usina de Triagem e Compostagem de Lixo	(2) UNT	O próprio	2009	Operação
35311000	Mongaguá/SP	Sítio das Neves	(2) ATS	O próprio	1995	Operação	31471000	Pará de Minas/MG	Aterro Controlado	ATC	O próprio	2001	Não existe
35316000	Monte Castelo/SP	Monte Castelo	(2) ATS	O próprio	2009	Instalação	31471002	Pará de Minas/MG	Galpão de Triagem	UNT	O próprio	2002	
31431500	Monte Formoso/MG	Monte Formoso	(2) ATS	O próprio	2009	Instalação	31471001	Pará de Minas/MG	Vala para RSS	VRS	O próprio	2001	
31432000	Monte Santo de Minas/MG	Monte Santo de Minas	(2) ATC	O próprio	2002		31470000	Paracatu/MG	Aterro Controlado de Paracatu	(1)	O próprio	2001	
31433000	Montes Claros/MG	Aterro Municipal	(1)	O próprio	1977		35355000	Paraguaçu Paulista/SP	Departamento Municipal de Meio Ambiente	(2) ATS	O próprio	2005	Operação
31433001	Montes Claros/MG	Vala para RSS	(1)	O próprio	2000		31473001	Paraisópolis/MG	Paraisópolis	(2) LIX	O próprio	1994	Não existe
31435000	Morada Nova de Minas/MG	ATERRO CONTROLADO	(2) ATC	O próprio	2008	Operação	35361000	Pardinho/SP	Prefeitura Municipal de Pardinho	(2) OUT	O próprio	2009	Instalação
31436000	Morro da Garça/MG	ATERRO DE MORRO DA GARÇA	(2) ATC	O próprio		Operação	31479000	Passos/MG	Aterro Controlado Municipal	(2) ATC	O próprio	1996	Outro tipo
31437000	Morro do Pilar/MG	Morreense	(2) ATC	O próprio	2008	Outro tipo	31480000	Patos de Minas/MG	Aterro Sanitário de Patos de Minas	(1)	O próprio	2008	
32036000	Murici/ES	Unidade de Tratamento de Resíduos Sólidos	(2) UNT	O próprio	2006	Instalação	33038500	Paty do Alferes/RJ	Usina de triagem, compostagem e reciclagem de	(2) OUT	O próprio	2004	Operação
31439000	Muriae/MG	Aterro Controlado de Muriae	LIX	O próprio	2001	Não existe	35365001	Paulínia/SP	Aterro Sanitário de Paulínia - Estre	(1)	O próprio	2000	
31439001	Muriae/MG	Unidade de Triagem	UNT	O próprio	2003	Não existe	35365000	Paulínia/SP	Unidade de Tratamento de RSS - Incinerador Sil	(1)	O próprio	2000	
33031000	Natividade/RJ	Usina de Tratamento de Lixo	(2) LIX	O próprio	2006	Operação	31484000	Paulistas/MG	PREFEITURA MUNICIPAL DE PAULISTAS	(2) ATC	O próprio		
33033000	Niterói/RJ	Aterro Controlado do Morro do Céu	ATC	O próprio	1983	Instalação	35366000	Paulo de Faria/SP	Aterro sanitário	(2) ATS	O próprio	2009	Operação
33033002	Niterói/RJ	Célula para RSS no aterro Morro do Céu	VRS	O próprio	1998	Instalação	31485000	Pavão/MG	PAVÃO	(2) ATC	O próprio	1996	Não existe
33033001	Niterói/RJ	Unidade de Tratamento para Incineração de RSS	UTI	O próprio	2002	Instalação	31486000	Peçanha/MG	Prefeitura Municipal de Peçanha	(2) LIX	O próprio	1980	Não existe
33033003	Niterói/RJ	Usina de Triagem e Desidratação de Lixo	UNT	O próprio	2004	Instalação	35367000	Pederneiras/SP	Prefeitura Municipal de Pederneiras	(2) ATC	O próprio	1999	Operação
35328200	Nova Campina/SP	Prefeitura Municipal de Nova Campina	(2) ATS	O próprio	2006	Operação	31491000	Pedralva/MG	CENTRO DE TRIAGEM E COMPOSTAGEM TA	(2) UNT	O próprio	2003	Não existe
35328400	Nova Canaã Paulista/SP	Prefeitura Municipal	(2) ATS	O próprio	1993	Operação	35371000	Pedreira/SP	Aterro Sanitário do Município de Pedreira	(2) ATS	O próprio	2005	Operação

1: O município operador não apresentou dados relativos à unidade para o ano de referência.
 2: Unidade inserida este ano no cadastro do SNIS.

TABELA Up05

CADASTRO NACIONAL DE UNIDADES DE PROCESSAMENTO DE RESÍDUOS SÓLIDOS URBANOS

ANO DE
REFERÊNCIA
2009

Região Sudeste

Código da unidade	Município sede	Nome da unidade	Tipo	Município responsável pelo gerenciamento	Início de oper.	Licença	Código da unidade	Município sede	Nome da unidade	Tipo	Município responsável pelo gerenciamento	Início de oper.	Licença			
35373000	Penápolis/SP	Aterro para entulhos	AIN	O próprio	1994	Operação	31539000	Raposos/MG	Unidade de Triagem	(1)	O próprio					
35373001	Penápolis/SP	Aterro Sanitário	ATS	O próprio	1994	Operação	31540000	Raul Soares/MG	Usina de Triagem e Compostagem de Lixo	(2)	UNC	O próprio	2009	Operação		
35373005	Penápolis/SP	Equipamento de Autoclavagem	UMC	O próprio	2005	Operação	35426001	Registro/SP	Cooperativa Cidadão Catador	(1)	O próprio		2002			
35373002	Penápolis/SP	Unidade de Manejo de Galhadas ou Podas	UGP	O próprio	2003	Operação	35426000	Registro/SP	Lixão Carapiranga	(1)	O próprio		1985			
35373003	Penápolis/SP	Unidade de Triagem	UNT	O próprio	2000		33042000	Resende/RJ	Aterro controlado de Resende	(2)	ATC	O próprio	1992	Não existe		
35373004	Penápolis/SP	Vala Especifica para RSS	VRS	O próprio	1999	Operação	31543000	Resplendor/MG	ATERRO SANITARIO COMPARTILHADO ENT	(2)	ATS	O próprio	2008	Operação		
31495000	Pequeri/MG	Aterro Controlado	(2)	ATC	O próprio	2005	Operação	35428000	Ribeira/SP	Aterro Sanitário de Ribeira	(2)	ATS	O próprio		Operação	
33039000	Petrópolis/RJ	Duarte da Silva e Pedr	ATC	O próprio	1989	Operação	31546000	Ribeirão das Neves/MG	Aterro Controlado Municipal	(1)	O próprio		1997			
35380000	Pindamonhangaba/SP	Aterro Controlado	(2)	ATC	O próprio	1980	Operação	35432500	Ribeirão Grande/SP	Aterro Sanitário Estrada Ferreira dos matos	(2)	ATC	O próprio	2008	Operação	
33039500	Pinheiral/RJ	Secretaria municipal de obras, serviços publicos	(12)	O próprio			35433000	Ribeirão Pires/SP	LARA Central de Tratamento de Resíduos Ltda	(2)	ATC	O próprio	1989	Operação		
35387003	Piracicaba/SP	Aterro Piracicaba	(2)	ATC	O próprio	2007	Instalação	35434000	Ribeirão Preto/SP	Aterro Sanitário Municipal	ATS	O próprio	2000	Operação		
35387002	Piracicaba/SP	Unidade de Resíduos da Construção e Demoliçã	URE	O próprio	2009	Prévia	35434002	Ribeirão Preto/SP	Centro de Triagem	UNT	O próprio	2009	Não existe			
35387000	Piracicaba/SP	Unidade de Transbordo	UTR	O próprio	2007	Instalação	35434001	Ribeirão Preto/SP	Microondas		O próprio		1950			
35387001	Piracicaba/SP	Unidade de Triagem	UNT	O próprio	2007	Prévia	35434003	Ribeirão Preto/SP	Reciclagem de Entulhos	URE	O próprio	1996	Operação			
33040000	Pirai/RJ	ATERRO SANITÁRIO DE PIRAI	(2)	ATS	O próprio	2002	Operação	35434004	Ribeirão Preto/SP	Unidade de Reciclagem de Galhos	UGP	O próprio	1992	Operação		
35388000	Piraju/SP	DEOSP - Piraju	(2)	ATS	O próprio	2002		32043500	Rio Bananal/ES	Rio Bananal	(2)	ATC	O próprio			
31507000	Pirajuba/MG	Usina de Triagem,Compost. e Dest. Final de RS	(2)	ATC	O próprio	2005	Outro tipo	33043000	Rio Bonito/RJ	Aterro Sanitário Municipal	(2)	ATS	O próprio	1996	Operação	
35395000	Pitangueiras/SP	CGR - Guataparã	(2)	ATS	O próprio	2008	Operação	35439001	Rio Claro/SP	Área de Transbordo para Resíduos dos Serviços	UMC	O próprio	2001	Instalação		
31518000	Poços de Caldas/MG	Aterro Controlado	ATC	O próprio	1978	Não existe	35439003	Rio Claro/SP	Área destinada a restos de Podas e Galhos	UGP	O próprio	2001	Operação			
31518002	Poços de Caldas/MG	Unidade de RCC	OUT	O próprio			35439000	Rio Claro/SP	Aterro Sanitário Municipal de Rio Claro SP	ATS	O próprio	2001	Operação			
31518001	Poços de Caldas/MG	Unidade de Triagem Recicla Poços	OUT	O próprio			35439004	Rio Claro/SP	COOPERVIVA - Cooperativa dos Catadores de	UNT	O próprio	2002	Não existe			
31518003	Poços de Caldas/MG	Vala Especifica de RSS	ATC	O próprio		Não existe	35439002	Rio Claro/SP	Vala para Resíduos Industriais	ATI	O próprio	2001	Operação			
31519000	Pocrane/MG	Unidade de Triagem De Pocrane	(2)	UNT	O próprio	2008	Operação	33045513	Rio de Janeiro/RJ	Área de Transbordo e Triagem (Km0 da rodovia	ATT	O próprio	1995	Não existe		
35399000	Poloni/SP	POLONI	(2)	ATS	O próprio		Outro tipo	33045512	Rio de Janeiro/RJ	Área p/ entulho/mat. Cobert CTR Gericinó	AIN	O próprio	1987	Não existe		
31520000	Pompéu/MG	SECRETARIA MUNICIPAL DE MEIO AMBIENT	(2)	LIX	O próprio			33045500	Rio de Janeiro/RJ	CSR Botafogo	UNT	O próprio	2002	Não existe		
35401000	Pongai/SP	PREFEITURA MUNICIPAL DE PONGAI	(2)	ATS	O próprio	2006	Operação	33045501	Rio de Janeiro/RJ	CSR Jacarepaguá	UNT	O próprio	2003	Não existe		
32042500	Ponto Belo/ES	PONTO BELO MUNICIPIO	(2)	ATC	O próprio	2004	Não existe	33045503	Rio de Janeiro/RJ	CTR Gericinó	ATS	O próprio	1987	Operação		
35404000	Populina/SP	Populina	(2)	ATC	O próprio	2000	Operação	33045514	Rio de Janeiro/RJ	CTTRSS Gericinó	UTI	O próprio	2005	Operação		
33041000	Porciúncula/RJ	USINA DE TRIAGEM E COMPOSTAGEM	(2)	UNT	O próprio	2009	Prévia	33045504	Rio de Janeiro/RJ	Estação do Caju	UTR	O próprio	2001	Não existe		
31525000	Pouso Alegre/MG	Acampa- Associação dos Catadores de Materiai	UNT	O próprio	2005	Não existe	33045505	Rio de Janeiro/RJ	Estação Jacarepaguá	UTR	O próprio	2001	Não existe			
31525001	Pouso Alegre/MG	Aterro Sanitário de Pouso Alegre	ATC	O próprio	1994	Não existe	33045506	Rio de Janeiro/RJ	Usina de Irajá	UNT	O próprio	1977	Não existe			
35410000	Praia Grande/SP	Unidade de Transbordo - Praia Grande	UTR	O próprio	2004	Prévia	33045507	Rio de Janeiro/RJ	Usina de Irajá 2	UTR	O próprio	1977	Não existe			
35413000	Presidente Epitácio/SP	Aterro Sanitario em sistema de valas	(2)	ATC	O próprio	1998	Operação	33045508	Rio de Janeiro/RJ	Usina do Caju	UNT	O próprio	1992	Não existe		
35413001	Presidente Epitácio/SP	Centro de Triagem de Materiais Reciclaveis	(2)	UNT	O próprio	2003	Operação	33045509	Rio de Janeiro/RJ	Usina do Caju 2	UNC	O próprio	1992	Não existe		
35414002	Presidente Prudente/SP	Barracão de Reciclagem	UNT	O próprio	1997		31550000	Rio Doce/MG	usina de triagem e compostagem de rio doce	(2)	UNT	O próprio	2005	Operação		
35414001	Presidente Prudente/SP	Incinerador	FOR	O próprio	1998	Instalação	31553000	Rio Manso/MG	Rio Manso	(2)	ATC	O próprio	2009	Não existe		
35414000	Presidente Prudente/SP	Lixão	LIX	O próprio	2002	Não existe	31564500	Rosário da Limeira/MG	Aterro Controlado	(2)	ATC	O próprio	2009	Não existe		
35415000	Presidente Venceslau/SP	aterro sanitario	(2)	ATS	O próprio	2004	Operação	35445000	Rubineia/SP	Aterro Controlado	(1)	O próprio	2002			
35416500	Quadra/SP	Aterro de Inertes de Quadra	(2)	AIN	O próprio	2005	Prévia	31567000	Sabará/MG	Centro de Disposição de Resíduos - Macaúbas	ATS	O próprio	2005	Outro tipo		
35416501	Quadra/SP	Aterro Sanitário de Quadra	(2)	ATS	O próprio	2001	Operação	35447000	Sagres/SP	Aterro Sanitário	(2)	ATS	O próprio	2003	Operação	
35420000	Quintana/SP	ATERRO SANITARIO	(2)	ATS	O próprio	2005	Operação	31570000	Salinas/MG	Aterro controlado	(2)	ATC	O próprio	2001	Não existe	
35421000	Rafard/SP	Rafard	(2)	ATS	O próprio	2000	Operação	31571000	Salto da Divisa/MG	PREFEITURA MUNICIPAL	(2)	ATS	O próprio			

TABELA Up05 CADASTRO NACIONAL DE UNIDADES DE PROCESSAMENTO DE RESÍDUOS SÓLIDOS URBANOS

ANO DE
REFERÊNCIA
2009

Região Sudeste

Código da unidade	Município sede	Nome da unidade	Tipo	Município responsável pelo gerenciamento	Início de oper.	Licença	Código da unidade	Município sede	Nome da unidade	Tipo	Município responsável pelo gerenciamento	Início de oper.	Licença
35453000	Salto de Pirapora/SP	Aterro Sanitario	(2) ATS	O próprio	1999	Não existe	35489002	São Carlos/SP	Aterro Sanitário Municipal	(2) ATS	O próprio	1996	Operação
35452001	Salto/SP	Aterro Sanitario	(2) ATS	O próprio	1996	Operação	35489003	São Carlos/SP	Central de Triagem de materiais Recicláveis do	(2) ATT	O próprio	2006	Não existe
35458000	Santa Bárbara d'Oeste/SP	Aterro Sanitário Municipal de Santa Bárbara dOe	ATS	O próprio	1995	Operação	35489004	São Carlos/SP	COLETIVA	(2) UNT	O próprio	2006	Não existe
35458001	Santa Bárbara d'Oeste/SP	Depósito de Entulhos		O próprio	2004		35489005	São Carlos/SP	COOPERVIDA	(2) UNT	O próprio	2003	Não existe
35460000	Santa Branca/SP	aterro sanitario	(2) ATS	O próprio	2005	Operação	35489006	São Carlos/SP	ECOATIVA	(2) UNT	O próprio	2003	Não existe
31574000	Santa Cruz do Escalvado/MG	Usina de Reciclagem	(1)	O próprio	1996		35489007	São Carlos/SP	Horta Municipal	(2) UNC	O próprio	2007	Não existe
31575000	Santa Efigênia de Minas/MG	Usina de Triagem e Compostagem	(2) UNT	O próprio	2008	Operação	35489000	São Carlos/SP	Secretaria Municipal de Serviços Públicos	(1)	O próprio	1996	
35465000	Santa Ernestina/SP	Santa Ernestina	(2) ATS	O próprio		Operação	35489008	São Carlos/SP	Transbordo de RSS	(2) UTR	O próprio	2003	Operação
35466000	Santa Fé do Sul/SP	PREFEITURA MUNICIPAL DE SANTA FÉ DO S	(2) ATS	O próprio			31610500	São Félix de Minas/MG	Aterro Controlado	(2) ATC	O próprio	2008	Operação
31576500	Santa Helena de Minas/MG	DEPÓSITO DE LIXO MUNICIPAL	(2) ATS	O próprio	2002	Não existe	31614000	São Francisco do Glória/MG	SÃO FRANCISCO DO GLÓRIA	(2) ATC	O próprio	2005	Operação
31577000	Santa Juliana/MG	USINA DE RECICLAGEM DA PREFEITURA M	(2) UNT	O próprio	2003	Prévia	31616000	São Geraldo da Piedade/MG	SÃO GERALDO DA PIEDADE	(2) ATC	O próprio		Operação
31578000	Santa Luzia/MG	ATERRO CONTROLADO	ATC	O próprio	1995	Não existe	33049000	São Gonçalo/RJ	Aterro de Itaoca - CTR Alcantara	ATC	O próprio	2004	Outro tipo
33046000	Santa Maria Madalena/RJ	MTR - Madalena Tratamento de Resíduos Urban	ATS	O próprio	2005	Operação	33049006	São Gonçalo/RJ	Central de Entulhos		O próprio	2004	Outro tipo
33046001	Santa Maria Madalena/RJ	Usina de Tratamento de Lixo - UTL/ Transbordo	UTR	O próprio	2005	Operação	33049007	São Gonçalo/RJ	Central de podas e Galhadas	OUT	O próprio	2004	Outro tipo
33046003	Santa Maria Madalena/RJ	Usina de Tratamento de Lixo - UTL/Compostage	UNC	O próprio	2005	Operação	33049008	São Gonçalo/RJ	Operação de Unidade de Triagem (Amarela)		O próprio	2004	Outro tipo
33046002	Santa Maria Madalena/RJ	Usina de Tratamento de Lixo - UTL/Incineração	UTI	O próprio	2005		33049001	São Gonçalo/RJ	Operação de Unidade de Triagem (AZUL)	OUT	O próprio	2004	Outro tipo
33046004	Santa Maria Madalena/RJ	Usina de Tratamento de Lixo - UTL/Triagem	UNT	O próprio	2005	Operação	33049002	São Gonçalo/RJ	Operação do Incinerador	OUT	O próprio	2004	Outro tipo
35471000	Santa Mercedes/SP	Aterro Controlado	(2) ATC	O próprio	1999	Operação	31621000	São Gotardo/MG	Aterro Controlado Municipal	(2) ATC	O próprio	2000	Não existe
31593500	Santa Rita de Minas/MG	ATERRO CONTROLADO	(2) ATC	O próprio	2009	Não existe	31622004	São João Batista do Glória/MG	Aterro Controlado	(1)	O próprio	2004	
31596000	Santa Rita do Sapucaí/MG	Aterro controlado municipal de residuos urbanos	(2) ATC	O próprio	1999	Não existe	31622003	São João Batista do Glória/MG	Unidade de Compostagem (Galpão ou Usina)	(1)	O próprio	2005	
35472000	Santana da Ponte Pensa/SP	ATERRO SANITÁRIO	(2) ATS	O próprio	2006	Operação	31622001	São João Batista do Glória/MG	Unidade de Triagem de Resíduos Sólidos	(1)	O próprio	2004	
31588000	Santana do Jacaré/MG	Aterro Controlado	(2) ATC	O próprio	2006	Não existe	31622002	São João Batista do Glória/MG	Vala para RSS	(1)	O próprio	2004	
31589500	Santana do Paraíso/MG	Central de Tratamento de Resíduos do Vale do A	(1)	O próprio	2003		35491000	São João da Boa Vista/SP	São João da Boa Vista	(2) ATC	O próprio	1985	Operação
35478004	Santo André/SP	Área de Triagem e Transbordo		O próprio	2005		31625000	São João del Rei/MG	Aterro Controlado Não Regularizado da Estrada	(2) ATC	O próprio	2005	Outro tipo
35478003	Santo André/SP	Aterro Sanitário Municip. (Empreit. Pajoan)	ATS	O próprio	1986	Operação	31626500	São João do Pacuí/MG	Lixão	(2) LIX	O próprio	1997	Operação
35478000	Santo André/SP	Consórcio ELUSA - Empresa de Limpeza Urban	UMC	O próprio	2001		31628000	São João Evangelista/MG	UTC - Usina de triagem e Compostagem de Resi	(2) UNT	O próprio	2006	Operação
35478002	Santo André/SP	Coopcicla	UNT	O próprio	1999		31629200	São Joaquim de Bicas/MG	São Joaquim de Bicas - Minas gerais	(2) UNT	O próprio	2001	Outro tipo
35478001	Santo André/SP	Cooperativa Cid. Limpa	UNT	O próprio	2000		33051300	São José de Ubá/RJ	Vital Seleta Usina de Triagem e Reciclagem Ltda	(2) UNT	O próprio	2009	Operação
31599000	Santo Antônio do Amparo/MG	Aterro Cascalho	(1)	O próprio	2003		31634000	São José do Goiabal/MG	USINA DE TRIAGEM E COMPOSTAGEM DE LI	(2) OUT	O próprio	1992	Outro tipo
35481004	Santo Antônio do Jardim/SP	aterro em valas	(2) ATC	O próprio	2002	Operação	31635000	São José do Jacuri/MG	aterro sanitário	(2) ATS	O próprio	2005	Não existe
35481000	Santo Antônio do Jardim/SP	coleta seletiva	(2) UNT	O próprio	2009	Não existe	35498005	São José do Rio Preto/SP	ATERRO CONSTROESTE	(2) ATS	O próprio	2008	Operação
35481002	Santo Antônio do Jardim/SP	POR	(2) OUT	O próprio	2007	Não existe	35498000	São José do Rio Preto/SP	Aterro Municipal	OUT	O próprio	1992	Outro tipo
35481003	Santo Antônio do Jardim/SP	RCC	(2) URE	O próprio	2000	Não existe	35498001	São José do Rio Preto/SP	Usina de Compostagem	UNC	O próprio	1992	Operação
35481001	Santo Antônio do Jardim/SP	RSS	(2) UTR	O próprio	2006	Não existe	35498004	São José do Rio Preto/SP	Usina de Transbordo Leão Leão	UTR	O próprio	2005	Outro tipo
35485003	Santos/SP	Área de Transbordo e Triagem - Alemoa	UTR	O próprio	2003	Prévia	35498002	São José do Rio Preto/SP	Usina de Triagem	UNT	O próprio	1992	Operação
35485001	Santos/SP	Aterro da Alemoa	ATC	O próprio	1972	Não existe	35498003	São José do Rio Preto/SP	Usina de Triagem e Reciclagem de RCD	ATT	O próprio	2005	Operação
35485004	Santos/SP	Aterro Sanitário Sítio das Neves	ATS	O próprio	2003	Operação	33051500	São José do Vale do Rio Preto/	Unidade de compostagem(pátio ou usina)	(1)	O próprio	2004	
35485002	Santos/SP	Usina de Separação	UNT	O próprio	1990	Não existe	35499000	São José dos Campos/SP	Estação de Tratamento de Resíduos Sólidos	ATS	O próprio	1986	Operação
35487000	São Bernardo do Campo/SP	ATT - Ambiental Tecnologia e Tratamento Ltda	UMC	O próprio	1998	Operação	35499001	São José dos Campos/SP	FUTURA DE SÃO JOSÉ DOS CAMPOS	(2) UNT	O próprio	2005	Não existe
35487002	São Bernardo do Campo/SP	Centro de Ecologia e Cidadania - Associação Rai	UNT	O próprio	2001	Não existe	31637000	São Lourenço/MG	São Lourenço	(2) LIX	O próprio	1991	
35487001	São Bernardo do Campo/SP	Centro Ecologia e Cidadania - Associação Refaz	UNT	O próprio	2001	Não existe	35500000	São Luís do Paraitinga/SP	Aterro	(2) ATS	O próprio	2002	Instalação
35489001	São Carlos/SP	Aterro de Resíduos da Construção Civil	(2) AIN	O próprio	2005	Operação	31638000	São Miguel do Anta/MG	CONSORCIO INTERMUNICIPAL PARA GESTÃ	(2) UNC	O próprio	2007	Operação

1: O município operador não apresentou dados relativos à unidade para o ano de referência.
2: Unidade inserida este ano no cadastro do SNIS.

TABELA Up05

ANO DE REFERÊNCIA
2009

CADASTRO NACIONAL DE UNIDADES DE PROCESSAMENTO DE RESÍDUOS SÓLIDOS URBANOS

Região Sudeste

Código da unidade	Município sede	Nome da unidade	Tipo	Município responsável pelo gerenciamento	Início de oper.	Licença	Código da unidade	Município sede	Nome da unidade	Tipo	Município responsável pelo gerenciamento	Início de oper.	Licença
35503000	São Paulo/SP	Aterro Bandeirantes	ATS	O próprio	1979		35503048	São Paulo/SP	Ecoponto Bandeirantes	OUT	O próprio	2007	Não existe
35503080	São Paulo/SP	Aterro de Inertes Guianazes	(2) AIN	O próprio		Operação	35503046	São Paulo/SP	Ecoponto Carlito Maia	OUT	O próprio	2007	Não existe
35503072	São Paulo/SP	Aterro de Inertes Itaquaraia	(2) AIN	O próprio	2009	Operação	35503079	São Paulo/SP	Ecoponto Cipoaba	(2) OUT	O próprio	2008	Não existe
35503073	São Paulo/SP	Aterro de Inertes Lumina	(2) AIN	O próprio	2009	Operação	35503035	São Paulo/SP	Ecoponto Cupecê	OUT	O próprio	2006	Não existe
35503059	São Paulo/SP	Aterro Guarapiranga	(1)	O próprio			35503076	São Paulo/SP	Ecoponto Glicério	(2) OUT	O próprio	2009	Não existe
35503001	São Paulo/SP	Aterro Itaquera	AIN	O próprio	2000		35503036	São Paulo/SP	Ecoponto Imperador	OUT	O próprio	2006	Não existe
35503038	São Paulo/SP	Aterro Parelheiros	AIN	O próprio	2003	Operação	35503054	São Paulo/SP	Ecoponto Jardim Maria do Carmo	(1)	O próprio		
35503058	São Paulo/SP	Aterro Riuma	AIN	O próprio	2005	Operação	35503057	São Paulo/SP	Ecoponto Jardim São Nicolau	(1)	O próprio		
35503002	São Paulo/SP	Aterro São João	ATS	O próprio	1992	Instalação	35503056	São Paulo/SP	Ecoponto Mãe Preta	(1)	O próprio		
35503039	São Paulo/SP	Aterro Vila Brasilândia	AIN	O próprio	2002	Operação	35503045	São Paulo/SP	Ecoponto Mirandópolis	OUT	O próprio	2007	Não existe
35503025	São Paulo/SP	ATT - MORELIX	ATT	O próprio	2005		35503069	São Paulo/SP	Ecoponto Nascer do Sol	(1)	O próprio		
35503029	São Paulo/SP	ATT - Pari	ATT	O próprio	2005		35503055	São Paulo/SP	Ecoponto Oliveira	(1)	O próprio		
35503026	São Paulo/SP	ATT - Tuiuiu	ATT	O próprio	2005		35503037	São Paulo/SP	Ecoponto Padre Nogueira Lopes	OUT	O próprio	2005	Não existe
35503030	São Paulo/SP	ATT 7 PRAIAS	ATT	O próprio	2005		35503074	São Paulo/SP	Ecoponto Parque Fernanda	(2) OUT	O próprio	2008	Não existe
35503024	São Paulo/SP	ATT BASE	ATT	O próprio	2005		35503060	São Paulo/SP	Ecoponto Parque Perusche	(1)	O próprio		
35503027	São Paulo/SP	ATT PEPEC (Aricanduva)	ATT	O próprio	2005		35503051	São Paulo/SP	Ecoponto Parque Santo Dias	(1)	O próprio		
35503028	São Paulo/SP	ATT PEPEC (Lageado)	ATT	O próprio	2005		35503047	São Paulo/SP	Ecoponto Penha 1	OUT	O próprio	2007	Não existe
35503042	São Paulo/SP	CDR PEDREIRA - Centro de Disposição de Resí	ATS	O próprio	2001	Operação	35503049	São Paulo/SP	Ecoponto Recanto dos Humildes	OUT	O próprio	2007	Não existe
35503017	São Paulo/SP	Central de Triagem Capela do Socorro	UNT	O próprio	2003	Não existe	35503053	São Paulo/SP	Ecoponto São João Climaco	(1)	O próprio		
35503018	São Paulo/SP	Central de Triagem Granja Julieta (Sto Amaro)	UNC	O próprio	2003		35503063	São Paulo/SP	Ecoponto São Lucas	(1)	O próprio		
35503019	São Paulo/SP	Central de Triagem Itaim Paulista	UNT	O próprio	2003	Não existe	35503061	São Paulo/SP	Ecoponto Sapopemba	(1)	O próprio		
35503022	São Paulo/SP	Central de Triagem Itaquera	UNC	O próprio	2004	Não existe	35503062	São Paulo/SP	Ecoponto Tereza Cristina	(1)	O próprio		
35503015	São Paulo/SP	Central de Triagem Jaçanã	UNT	O próprio	2003	Não existe	35503044	São Paulo/SP	Ecoponto Viaduto Engenheiro Badra	OUT	O próprio	2007	Não existe
35503040	São Paulo/SP	Central de Triagem Miguel Yunes	UNT	O próprio	2005	Não existe	35503043	São Paulo/SP	Ecoponto Vigário Godói	OUT	O próprio	2007	Não existe
35503010	São Paulo/SP	Central de Triagem Mooca	UNT	O próprio	2003	Não existe	35503052	São Paulo/SP	Ecoponto Vila Guilherme	(1)	O próprio		
35503016	São Paulo/SP	Central de Triagem Penha	UNT	O próprio	2003	Não existe	35503003	São Paulo/SP	Est de Trat. De Saúde Jaguaré - ETD	UMC	O próprio	1999	Operação
35503020	São Paulo/SP	Central de Triagem Pinheiros	UNT	O próprio	2003	Não existe	35503008	São Paulo/SP	Transbordo Itatinga	UTR	O próprio	1999	Não existe
35503021	São Paulo/SP	Central de Triagem Pirituba	UNT	O próprio	2004	Não existe	35503005	São Paulo/SP	Transbordo Ponte Pequena	UTR	O próprio	1971	Instalação
35503013	São Paulo/SP	Central de Triagem São Matheus	UNT	O próprio	2003	Não existe	35503006	São Paulo/SP	Transbordo Santo Amaro	UTR	O próprio	1995	Operação
35503011	São Paulo/SP	Central de Triagem Sé	UNT	O próprio	2003	Não existe	35503004	São Paulo/SP	Transbordo Vergueiro	UTR	O próprio	1978	Operação
35503041	São Paulo/SP	Central de Triagem Taipas	UNT	O próprio	2005	Não existe	35503009	São Paulo/SP	Transbordo Vila Leopoldina	UTR	O próprio	2000	
35503012	São Paulo/SP	Central de Triagem Vila Leopoldina	UNT	O próprio	2003	Não existe	35503007	São Paulo/SP	Usina Vila Leopoldina	UNC	O próprio	1974	
35503014	São Paulo/SP	Central de Triagem Vila Maria	UNT	O próprio	2003	Não existe	31639000	São Pedro da União/MG	Prefeitura Municipal	(2) ATC	O próprio	2001	Não existe
35503023	São Paulo/SP	Central de Triagem Vila Prudente		O próprio	2004		35505000	São Pedro do Turvo/SP	Aterro Sanitário Municipal	(2) ATS	O próprio	2003	Operação
35503031	São Paulo/SP	Eco Ponto Bresser	OUT	O próprio	2003	Não existe	35508000	São Sebastião da Grama/SP	Aterro Sanitário Municipal	(2) LIX	O próprio	1970	Não existe
35503032	São Paulo/SP	Eco Ponto Pinheiros	OUT	O próprio	2004	Não existe	31645000	São Sebastião do Maranhão/M	Lixão	(2) LIX	O próprio	1989	Não existe
35503033	São Paulo/SP	Eco Ponto Tatupé	OUT	O próprio	2005	Não existe	35507000	São Sebastião/SP	Aterro da Baleia	(1)	O próprio	2000	
35503034	São Paulo/SP	Eco Ponto Viaduto Vereador José Diniz	OUT	O próprio	2005	Não existe	35507001	São Sebastião/SP	Aterro da Baleia-2	(1)	O próprio	2001	
35503070	São Paulo/SP	Ecoponto Alceu Maynard	(1)	O próprio			35507002	São Sebastião/SP	Aterro do DERSA	(1)	O próprio		
35503067	São Paulo/SP	Ecoponto Alvarenga	(1)	O próprio			35507003	São Sebastião/SP	Coopersuss	(1)	O próprio	1996	
35503064	São Paulo/SP	Ecoponto Anhaia Mello	(1)	O próprio			35507004	São Sebastião/SP	Transbordo	(1)	O próprio	2001	
35503050	São Paulo/SP	Ecoponto Astarte	(1)	O próprio			31650000	São Tiago/MG	PREFEITURA MUNICIPAL DE SÃO TIAGO	(2) OUT	O próprio	2009	Outro tipo

TABELA Up05
CADASTRO NACIONAL DE UNIDADES DE PROCESSAMENTO DE RESÍDUOS SÓLIDOS URBANOS

ANO DE
REFERÊNCIA
2009

Região Sudeste

Código da unidade	Município sede	Nome da unidade	Tipo	Município responsável pelo gerenciamento	Início de oper.	Licença	Código da unidade	Município sede	Nome da unidade	Tipo	Município responsável pelo gerenciamento	Início de oper.	Licença
31650001	São Tiago/MG	USINA DE TRIAGEM E RECICLAGEM DE LIXO	(2) UNT	O próprio	2009	Outro tipo	31701005	Uberaba/MG	Aterro Sanitário	ATS	O próprio	2005	Operação
35510000	São Vicente/SP	Área de Transbordo e Triagem - Sambaiautuba	UTR	O próprio	2002	Prévia	31701001	Uberaba/MG	Bota Fora Pedreira	OUT	O próprio	1998	Não existe
35510001	São Vicente/SP	Cooperlial		O próprio	2005		31701004	Uberaba/MG	Incinerador	OUT	O próprio	1999	Não existe
31654000	Sapucaí-Mirim/MG	Unidade de Transbordo	(2) UTR	O próprio	2004	Não existe	31701006	Uberaba/MG	Sterlix	UMC	O próprio		Operação
31655000	Sardoa/MG	Aterro Controlado	(2) ATC	O próprio	2007	Operação	31701003	Uberaba/MG	Usina de Compostagem	UNC	O próprio	1986	Instalação
31657000	Senador Firmino/MG	UNIDADE DE TRIAGEM E COMPOSTAGEM D	(2) UNT	O próprio	2007	Operação	31701002	Uberaba/MG	Usina de Triagem	UNT	O próprio	1986	Instalação
31660000	Senhora de Oliveira/MG	Unid. de Triagem de Senhora Oliveira	(2) UNT	O próprio	2008	Operação	31702000	Uberlândia/MG	Aterro Sanitário Municipal	ATS	O próprio	1997	Operação
31664000	Seritinga/MG	Aterro controlado	(2) ATC	O próprio			31702001	Uberlândia/MG	Fazenda Santa Terezinha	AIN	O próprio	2002	Não existe
33055500	Seropédica/RJ	Vazadouro	(2) LIX	O próprio		Não existe	31702004	Uberlândia/MG	Galpão de Triagem	UNT	O próprio	2003	Outro tipo
32050000	Serra/ES	Aterro Sanitário de Vila Nova de Colares	ATS	O próprio	1992	Operação	31702003	Uberlândia/MG	Vala Séptica		O próprio	1995	
32050003	Serra/ES	Transbordo de Vila Nova dos Colares	UTR	O próprio	2004	Operação	35555000	Ubirajara/SP	aterro sanitário	(2) ATS	O próprio		Operação
32050002	Serra/ES	Unidade de Triagem RECUPERLIXO	UNT	O próprio	1999	Operação	31704300	União de Minas/MG	Aterro Controlado	(2) ATC	O próprio	2000	Não existe
32050001	Serra/ES	Vala Específica para RSS no aterro	ATS	O próprio	1992	Operação	31704700	Uruana de Minas/MG	Aterro Controlado	(2) ATC	O próprio	2004	
31669000	Serrania/MG	Prefeitura Municipal de Serrania	(2) ATC	O próprio	2002	Operação	31705200	Urucuaia/MG	SECRETARIA MUNICIPAL DE MEIO AMBIENT	(1)	O próprio		
31669500	Serranópolis de Minas/MG	Usina de triagem e compostagem de resíduos só	(2) UNT	O próprio	2006	Operação	31706000	Vargem Bonita/MG	Aterro Controlado	ATC	O próprio	2004	Não existe
31672000	Sete Lagoas/MG	Disposição Final de Resíduos Sólidos	ATC	O próprio	2001	Não existe	35564000	Vargem Grande do Sul/SP	Aterro Sanitário	(2) ATS	O próprio		Instalação
31674000	Silvianópolis/MG	Santana	(2) UNT	O próprio	2003	Não existe	31707500	Varjão de Minas/MG	URC Varjão de Minas	(2) URE	O próprio	2002	Operação
35521000	Socorro/SP	Aterro Sanitário Municipal	(2) ATS	O próprio	2003	Operação	35565000	Várzea Paulista/SP	Aterro Sanitário	ATS	O próprio	1987	Outro tipo
35522001	Sorocaba/SP	Aterro Municipal de Resíduos Inertes	(2) URE	O próprio	2006	Instalação	31710000	Vazante/MG	Recicla Vazante	(2) ATT	O próprio		Não existe
35522000	Sorocaba/SP	Aterro Sanitário Industrial Municipal de Sorocaba	ATS	O próprio	1985	Instalação	31712000	Vespasiano/MG	ATERRO CONTROLADO	(1)	O próprio	1997	
35524000	Sumaré/SP	PREFEITURA MUNICIPAL DE SUMARÉ	OUT	O próprio	2008	Outro tipo	31713000	Viçosa/MG	Aterro Sanitário	(1)	O próprio	2000	
31679000	Tabuleiro/MG	Unidade de Triagem ASCATI	(1) Timóteo/MG		2002		32052000	Vila Velha/ES	CTRVV Central de tratamento de resíduos de Vil	ATS	O próprio	2000	Operação
31680000	Taiobeiras/MG	Aterro Controlado	ATC	O próprio	2003	Operação	31718000	Virginópolis/MG	Usina de Triagem e Compostagem	(2) UNT	O próprio	1997	Operação
31680500	Taparuba/MG	Prefeitura Municipal de Taparuba	(2) ATC	O próprio	2007	Instalação	31720000	Visconde do Rio Branco/MG	ATERRO SANITÁRIO	(2) ATS	O próprio	2001	Operação
35535000	Tapira/SP	Aterro Sanitário Municipal	(2) ATS	O próprio	2002	Operação	32053004	Vitória/ES	Galpão da Amariv	(2) UNT	O próprio		
35537000	Taquaritinga/SP	Área de Transbordo e Triagem de Resíduos da C	(2) ATT	O próprio	2009	Outro tipo	32053005	Vitória/ES	Galpão da Ascamare	(2) UNT	O próprio		
35537001	Taquaritinga/SP	Aterro controlado de RS de Taquaritinga	(2) ATC	O próprio	2002	Operação	32053002	Vitória/ES	Unidade de Compostagem - DESATIVADA	UNC	O próprio	1990	Prévia
35538000	Taquaritinga/SP	Taquaritinga	(2) ATS	O próprio	2002		32053003	Vitória/ES	Unidade de Transbordo	UTR	O próprio	1990	Prévia
35539500	Tarumã/SP	Unidade de Triagemd e Resíduos Sólidos Muni	(2) UNT	O próprio	1996	Operação	32053001	Vitória/ES	Unidade de Triagem - desativada	UNT	O próprio	1990	Prévia
35541000	Taubaté/SP	Aterro Sanitário Municipal	ATC	O próprio	1977	Não existe	33063002	Volta Redonda/RJ	Associação de Catadores de Resíduos VR	UNT	O próprio	2000	Não existe
31686000	Teófilo Otoni/MG	Aterro Controlado	ATC	O próprio	1984	Não existe	33063000	Volta Redonda/RJ	Aterro Controlado	LIX	O próprio	1986	Não existe
31686001	Teófilo Otoni/MG	Usina de Triagem	ATC	O próprio		Não existe	33063001	Volta Redonda/RJ	Vala para RSS	VRS	O próprio	1986	Não existe
31686002	Teófilo Otoni/MG	Vala para RSS	VRS	O próprio	2000	Não existe	35571001	Votuporanga/SP	Aterro de Inerentes	(2) AIN	O próprio	2002	Operação
35546000	Timburi/SP	Aterro Sanitário	(2) ATS	O próprio	2009	Operação	35571000	Votuporanga/SP	Aterro Sanitário Proposta Engenharia Ltda	(2) ATS	O próprio	2006	Operação
31687000	Timóteo/MG	Bota Fora Ana Moura	(1)	O próprio	2002								
31690000	Tocantins/MG	Centro de Tratamneto de Resíduos Sólidos	(2) ATS	O próprio	2008								
35548001	Tremembé/SP	Resicontrol Serviços Ambientais	ATS	O próprio	1999	Operação							
31693000	Três Corações/MG	aterro sanitario	(2) ATS	O próprio	2001	Operação							
31693500	Três Marias/MG	Aterro Controlado Municipal	(2) ATC	O próprio	2005	Não existe							
31694000	Três Pontas/MG	ATERRO CONTROLADO	(2) LIX	O próprio		Instalação							
31699000	Uba/MG	Uba	(2) LIX	O próprio	1988	Instalação							
31701000	Uberaba/MG	Aterro Controlado (Antigo)	ATC	O próprio	1990	Operação							

1: O município operador não apresentou dados relativos à unidade para o ano de referência.
2: Unidade inserida este ano no cadastro do SNIS.

TABELA Up05

CADASTRO NACIONAL DE UNIDADES DE PROCESSAMENTO DE RESÍDUOS SÓLIDOS URBANOS

ANO DE
REFERÊNCIA
2009

Região Sudeste

Código da unidade	Município sede	Nome da unidade	Tipo	Município responsável pelo gerenciamento	Início de oper.	Licença	Código da unidade	Município sede	Nome da unidade	Tipo	Município responsável pelo gerenciamento	Início de oper.	Licença
-------------------	----------------	-----------------	------	--	-----------------	---------	-------------------	----------------	-----------------	------	--	-----------------	---------

LISTA DE SIGLAS DE TIPOS DE UNIDADES

AIN	Aterro de Resíduos da Construção Civil (=inertes)
ATC	Aterro controlado
ATI	Aterro industrial
ATS	Aterro sanitário
ATT	Área de transb e triagem de RCD e volumosos (=ATT)
FOR	Queima em forno de qualquer tipo
LIX	Lixão
OUT	Outra
UGP	Unidade de manejo de galhadas e podas
UMC	Unid. tratamento por microondas ou autoclave
UNC	Unidade de compostagem (pátio ou usina)
UNT	Unidade de triagem (galpão ou usina)
URE	Área de reciclagem de RCD (=un reciclagem entulho)
UTI	Unidade de tratamento por incineração
UTR	Unidade de transbordo
VRS	Vala específica de RSS

TABELA In01
INDICADORES GERAIS

TABELA In01 - INDICADORES GERAIS

ANO DE
REFERÊNCIA
2009

Município	Taxa de empregados por habitante urbano	Despesa por empregado	Incidência de despesas com RSU na Prefeitura	Incidência de despesas com empr. contratadas	Autosuficiência financeira	Despesa per capita com RSU	Incidência de empregados próprios	Incidência de empreg. de empr. contrat. no total de empreg. no manejo	Incidência de empreg. admin. no total de empreg. no manejo	Receita arrecadada percapita com serviços de manejo	
	empreg./1000hab.	R\$/empregado	%	%	%	R\$/habitante	%	%	%	R\$/habitante	
Região Sudeste	I001	I002	I003	I004	I005	I006	I007	I008	I010	I011	
310010 Abadia dos Dourados/MG	0,0									0,0	
310030 Abre Campo/MG	3,8	9.193,42	2,0	10,1	2,2	35,13	100,0	0,0		0,8	
310040 Acaiaca/MG			1,1	2,2	1,4	26,56				0,4	
350010 Adamantina/SP	1,3						100,0	0,0		14,3	
350020 Adolfo/SP			4,7	25,7	114,3	20,79				23,8	
310070 Água Comprida/MG	8,1						100,0	0,0		0,0	
320016 Água Doce do Norte/ES	7,6	9.952,36	3,0	0,0	0,0	75,64	100,0	0,0		0,0	
350040 Águas da Prata/SP	5,3	7.201,75	3,1	76,1	60,8	38,39	91,9	8,1	2,7	23,4	
350050 Águas de Lindóia/SP			4,6	0,0	65,3	56,67				37,0	
350055 Águas de Santa Bárbara/SP	6,1	11.208,74	1,8	1,9	0,0	68,41	100,0	0,0	7,7	0,0	
350060 Águas de São Pedro/SP	5,7	6.968,97	1,0	11,8	0,0	40,01	80,0	20,0	13,3	0,0	
310120 Aiuruoca/MG										12,9	
350110 Alto Alegre/SP	3,1	14.898,95		2,7		45,74	100,0	0,0			
320035 Alto Rio Novo/ES										0,3	
350115 Alumínio/SP	2,7	37.175,00	3,0	100,0	7,6	100,58	0,0	100,0		7,7	
350120 Álvares Florence/SP	7,5						100,0	0,0	15,8		
350160 Americana/SP	1,5	35.526,91	4,1	54,6	9,6	52,58	89,8	10,2	6,3	5,1	
350170 Américo Brasiliense/SP			1,6	28,3	64,5	18,97				12,3	
350180 Américo de Campos/SP	6,2	13.350,94	4,0	0,0	6,1	82,58	100,0	0,0		5,1	
350190 Amparo/SP	2,7	22.141,19	17,2	7,7		58,81	100,0	0,0			
310260 Andradas/MG			1,5	0,3	50,2	26,93				13,5	
350220 Angatuba/SP	1,5						96,0	4,0	0,0		
330010 Angra dos Reis/RJ	3,3	41.834,71	8,8	100,0	16,1	138,53	0,0	100,0		22,3	
350230 Anhembi/SP	2,5	14.933,77	1,0	12,1	0,0	37,22	90,0	10,0	10,0	0,0	
310290 Antônio Carlos/MG	2,8	9.076,50	2,6	0,0	0,0	25,63	100,0	0,0	5,0	0,0	
310310 Antônio Prado de Minas/MG	5,4	15.873,46	2,1	0,0	0,4	85,41	100,0	0,0		0,3	
350260 Aparecida d'Oeste/SP			1,9	3,1	25,1	49,74				12,5	
350270 Apiaí/SP	1,4	26.441,63	2,0	27,2	64,8	35,76	84,0	16,0	0,0	23,2	
350280 Araçatuba/SP	1,0	50.932,75	4,4	94,0	100,0	52,36	12,1	87,9	10,4	52,4	
320060 Aracruz/ES	6,5						0,0	100,0		0,0	
310350 Araguari/MG	0,8	12.253,01		100,0		9,80	43,4	56,6			
350315 Arapeí/SP	7,2						100,0	0,0	21,4		
310380 Arapuá/MG	10,0	250,00	8,3	0,0	0,0	2,50	100,0	0,0	100,0	0,0	
350330 Araras/SP											
350335 Arco-Iris/SP	7,6	9.737,40	1,4	4,8	38,1	73,89	100,0	0,0		28,2	
330023 Armação dos Búzios/RJ			9,4	100,0	14,5	332,26				48,2	
350400 Assis/SP			2,4	3,9	0,0	29,60				0,0	
350410 Atibaia/SP	2,1	37.491,81	4,8	86,4	0,8	77,91	24,1	76,0		0,6	
350430 Avaí/SP	2,1						100,0	0,0		12,0	

TABELA In01 - INDICADORES GERAIS

ANO DE
REFERÊNCIA
2009

Município	Taxa de empregados por habitante urbano	Despesa por empregado	Incidência de despesas com RSU na Prefeitura	Incidência de despesas com empr. contratadas	Autosuficiência financeira	Despesa per capita com RSU	Incidência de empregados próprios	Incidência de empreg. de empr. contrat. no total de empreg. no manejo	Incidência de empreg. admin. no total de empreg. no manejo	Receita arrecadada percapita com serviços de manejo	
Código Nome/UF	empreg./1000hab.	R\$/empregado	%	%	%	R\$/habitante	%	%	%	R\$/habitante	
Região Sudeste	I001	I002	I003	I004	I005	I006	I007	I008	I010	I011	
350440 Avanhandava/SP	1,0						100,0	0,0	0,0	12,4	
350460 Bady Bassitt/SP	1,1	33.299,20	2,7	85,5	0,0	38,06	33,3	66,7		0,0	
310490 Baependi/MG	1,7	11.621,83	1,4	100,0	20,1	20,18	78,3	21,7	8,7	4,1	
320080 Baixo Guandu/ES	5,0	22.317,26		100,0	11,8	110,98	0,0	100,0	8,9	13,1	
350470 Balbinos/SP			3,6	0,0	0,0	129,54				0,0	
350500 Barão de Antonina/SP	14,9	6.508,36	2,1	0,0	0,0	97,07	100,0	0,0		0,0	
310550 Barão de Monte Alto/MG	7,8	8.725,70	3,0	1,8	0,0	67,94	96,7	3,3		0,0	
310560 Barbacena/MG	1,9						50,5	49,6		31,0	
350510 Barbosa/SP	1,3	9.048,85	0,5	3,2	0,0	11,62	100,0	0,0	0,0	0,0	
350520 Bariri/SP	1,2	29.586,84	2,9	94,7		36,49	10,3	89,7	2,6		
350530 Barra Bonita/SP			7,0	11,7	16,3	91,88				15,0	
350535 Barra do Chapéu/SP	8,5	8.426,67	5,3	54,1	0,0	71,37	66,7	33,3		0,0	
330030 Barra do Pirai/RJ			6,8	65,6	40,1	35,81				14,3	
350540 Barra do Turvo/SP			0,5	0,0	0,0	29,54				0,0	
310570 Barra Longa/MG	4,1	7.164,00		0,0	0,0	29,60	100,0	0,0	20,0	0,0	
330040 Barra Mansa/RJ											
350570 Barueri/SP			6,4	97,4	0,0	118,26				0,0	
350580 Bastos/SP	0,8						100,0	0,0			
350600 Bauru/SP	0,8	10.858,84	1,0	0,0		8,98	100,0	0,0	1,0		
310600 Bela Vista de Minas/MG	3,2						100,0	0,0		0,9	
310610 Belmiro Braga/MG	12,1	15.486,00		57,9		187,80	69,2	30,8	15,4		
310620 Belo Horizonte/MG	1,8	56.253,27	6,4	67,4	37,5	99,63	38,6	61,4	14,1	37,4	
350620 Bento de Abreu/SP	8,5						100,0	0,0			
310650 Berilo/MG			1,7	0,0	0,0	52,42				0,0	
350630 Bernardino de Campos/SP	3,5	30.711,91	7,0	0,8	0,0	108,59	100,0	0,0	8,8	0,0	
310670 Betim/MG				100,0		47,21					
310690 Bicas/MG	4,1	1.296,30	0,5	0,0		5,28	100,0	0,0	7,4		
350640 Bilac/SP	4,7	14.875,00	4,3	0,9	42,9	69,63	100,0	0,0	9,4	29,9	
350650 Birigui/SP	1,0						100,0	0,0			
310710 Boa Esperança/MG	2,3						100,0	0,0	1,4	5,8	
350680 Bocaina/SP	3,3	20.166,09	3,2	42,0	0,0	67,03	78,8	21,2		0,0	
350690 Bofete/SP	2,7	10.504,90	1,2	11,7	12,6	28,37	88,9	11,1	5,6	3,6	
350700 Boituva/SP	2,8	19.726,90	3,0	44,7	59,9	55,41	82,1	18,0	2,6	33,2	
330060 Bom Jesus do Itabapoana/RJ	5,0	18.538,47	17,7	70,6	1,8	92,61	40,8	59,2		1,6	
310790 Bom Repouso/MG	3,0	19.720,42	3,5	2,9	3,2	58,51	94,1	5,9	0,0	1,9	
310810 Bonfim/MG			0,1	0,0	0,0	2,05				0,0	
310825 Bonito de Minas/MG											
350730 Boracéia/SP	0,8	21.550,31		0,0	0,0	16,35	100,0	0,0		0,0	
350745 Borebi/SP	6,2						100,0	0,0	15,4		

TABELA In01 - INDICADORES GERAIS

ANO DE
REFERÊNCIA
2009

Município	Taxa de empregados por habitante urbano	Despesa por empregado	Incidência de despesas com RSU na Prefeitura	Incidência de despesas com empr. contratadas	Autosuficiência financeira	Despesa per capita com RSU	Incidência de empregados próprios	Incidência de empreg. de empr. contrat. no total de empreg. no manejo	Incidência de empreg. admin. no total de empreg. no manejo	Receita arrecadada percapita com serviços de manejo	
Código Nome/UF	empreg./1000hab.	R\$/empregado	%	%	%	R\$/habitante	%	%	%	R\$/habitante	
Região Sudeste	I001	I002	I003	I004	I005	I006	I007	I008	I010	I011	
310840 Botelhos/MG	3,2						100,0	0,0	2,8	2,2	
350750 Botucatu/SP	1,1	26.698,16	2,6	50,8	60,6	28,96	5,2	94,9	1,5	17,6	
310860 Brasília de Minas/MG	3,7	10.998,80	2,8	0,0	0,0	40,96	100,0	0,0	0,0	0,0	
310890 Brasópolis/MG			1,3	0,0	0,0	23,43				0,0	
350775 Brejo Alegre/SP	13,2	6.174,08	2,0	1,1	0,0	81,28	100,0	0,0	0,0	0,0	
310920 Buenópolis/MG			9,3	0,0	235,0	2,10				4,9	
350800 Buri/SP	5,1						100,0	0,0		0,0	
350810 Buritama/SP	2,2						46,9	53,1	6,3		
310930 Buritis/MG	2,9						100,0	0,0		1,6	
310940 Buritizeiro/MG	3,8	16.421,31		67,5		62,61	44,4	55,6	2,2		
330070 Cabo Frio/RJ	7,7	31.939,01		79,8		244,47	24,2	75,8	1,8		
310950 Cabo Verde/MG			4,1	4,0	53,9	26,51				14,3	
350840 Cabreúva/SP	0,5	79.630,34	2,0	89,8	46,5	35,72	25,0	75,0		16,6	
350850 Caçapava/SP	3,5	31.601,98	16,2	75,6	0,0	109,47	48,6	51,4		0,0	
310960 Cachoeira da Prata/MG				0,0		10,83					
310970 Cachoeira de Minas/MG	0,7	10.145,76	0,4	0,0	65,0	7,35	100,0	0,0		4,8	
350870 Caconde/SP			2,2	1,3	47,0	41,43				19,5	
311000 Caeté/MG			5,8	81,3	0,0	56,88				0,0	
311010 Caiana/MG	8,7	8.370,00	19,7	0,0	522,7	72,70	100,0	0,0	12,5	380,0	
350920 Cajamar/SP			1,4	98,6	7.718,0	34,74				2.681,4	
350925 Cajati/SP	1,4						50,0	50,0	7,1		
350940 Cajuru/SP	1,6	44.235,29	4,6	65,4	102,7	70,03	67,7	32,4		71,9	
330090 Cambuci/RJ										0,0	
350950 Campinas/SP	1,7	50.018,70	4,3	90,1	73,9	82,94	7,5	92,5	5,2	61,3	
311140 Campo Florido/MG										8,2	
350960 Campo Limpo Paulista/SP			5,6	82,4	0,0	68,95				0,0	
311150 Campos Altos/MG			1,0	0,0	56,6	13,42				7,6	
330100 Campos dos Goytacazes/RJ	2,8	58.138,25	3,3	100,0	3,2	162,73	0,0	100,0		5,2	
311190 Cana Verde/MG	1,2	5.980,00	0,4	0,0	0,0	7,42	100,0	0,0		0,0	
351000 Cândido Mota/SP	1,6	29.422,22	6,6	1,8	22,7	45,88	100,0	0,0	6,7	10,4	
311205 Cantagalo/MG										0,0	
330110 Cantagalo/RJ	0,9	124.804,51		100,0	8,3	107,22	16,7	83,3	16,7	8,9	
351020 Capão Bonito/SP	0,9	54.001,02	3,4	61,3	17,3	46,17	36,4	63,6		8,0	
311210 Caparaó/MG	5,2	19.968,00	2,6	0,0	1,2	102,98	100,0	0,0	0,0	1,2	
351030 Capela do Alto/SP	3,0	2.217,29	0,5	7,3	100,0	6,59	100,0	0,0	7,1	6,6	
311250 Capim Branco/MG											
311260 Capinópolis/MG	2,8	15.487,80	7,1	3,2	0,0	42,82	100,0	0,0	2,4	0,0	
311265 Capitão Andrade/MG			5,9	0,0	2,0	113,11				2,2	
311270 Capitão Enéas/MG			5,0	0,0		50,13					

TABELA In01 - INDICADORES GERAIS

ANO DE
REFERÊNCIA
2009

Município	Taxa de empregados por habitante urbano	Despesa por empregado	Incidência de despesas com RSU na Prefeitura	Incidência de despesas com empr. contratadas	Autosuficiência financeira	Despesa per capita com RSU	Incidência de empregados próprios	Incidência de empreg. de empr. contrat. no total de empreg. no manejo	Incidência de empreg. admin. no total de empreg. no manejo	Receita arrecadada percapita com serviços de manejo	
Código Nome/UF	empreg./1000hab.	R\$/empregado	%	%	%	R\$/habitante	%	%	%	R\$/habitante	
Região Sudeste	I001	I002	I003	I004	I005	I006	I007	I008	I010	I011	
311300 Carai/MG	8,4	8.666,67	2,6	7,7	0,0	72,82	95,0	5,0	0,0	0,0	
311350 Carbonita/MG			1,8	7,9	0,0	23,19				0,0	
351070 Cardoso/SP	6,1	16.878,13	5,3	9,7	6,7	102,60	96,9	3,1	1,6	6,9	
311370 Carlos Chagas/MG	2,8	26.589,98	5,8	91,3	2,2	74,60	23,7	76,3	7,9	1,7	
311390 Carmo da Cachoeira/MG			4,6	0,0	6,1	65,45				4,0	
311410 Carmo de Minas/MG	6,0	7.815,00	2,8	1,8	20,6	46,99	100,0	0,0	1,8	9,7	
311440 Carmo do Rio Claro/MG	2,2	9.843,75	1,2	5,4		22,07	59,4	40,6	9,4		
311460 Carrancas/MG	4,6	549,67	0,1	0,0	66,8	2,52	100,0	0,0		1,7	
311470 Carvalhópolis/MG				0,0	2,4	49,69				1,2	
351080 Casa Branca/SP	0,3	130.026,61		100,0		44,71	0,0	100,0			
351090 Cássia dos Coqueiros/SP	5,8	7.800,00	1,1	0,0	0,0	44,98	100,0	0,0		0,0	
311510 Cássia/MG	2,9	17.528,57	6,0	12,0	8,0	50,40	90,5	9,5	0,0	4,1	
320140 Castelo/ES	5,6	5.061,58	1,1	0,0	46,2	28,26	100,0	0,0		13,1	
351110 Catanduva/SP	1,8	27.166,81	4,0	100,0	9,4	50,00	0,0	100,0	3,8	4,7	
311540 Catas Altas da Noruega/MG	8,1	8.181,82	1,5	2,2		66,03	90,9	9,1			
311535 Catas Altas/MG			18,1	7,9	21,2	9,56				2,0	
351120 Catiguá/SP	1,6	15.278,60	1,5	26,4	36,6	24,86	63,6	36,4	9,1	9,1	
311547 Catuti/MG	9,9	6.295,55	2,6	0,0	0,0	62,23	100,0	0,0	6,5	0,0	
351150 Cerquilha/SP										29,8	
351160 Cesário Lange/SP			2,0	93,4	82,0	45,46				37,3	
351170 Charqueada/SP			1,2	26,9	64,8	15,48				10,0	
311630 Cipotânea/MG	7,3	10.956,84	4,1	0,0	0,0	80,06	100,0	0,0	0,0	0,0	
320150 Colatina/ES	2,9	21.412,38	4,5	76,2	51,8	62,51	98,6	1,4	1,1	32,4	
351200 Colina/SP	4,0						100,0	0,0			
311690 Comendador Gomes/MG										0,0	
330095 Comendador Levy Gasparian/RJ	2,5	10.285,71	8,7	0,0	128,7	25,67	85,7	14,3	0,0	33,0	
311520 Conceição da Barra de Minas/MG	4,3	4.876,73	1,0	0,0	13,0	20,93	100,0	0,0		2,7	
320160 Conceição da Barra/ES										0,0	
311740 Conceição de Ipanema/MG	30,5	6.045,00	3,8	0,0	0,0	184,42	100,0	0,0		0,0	
330140 Conceição de Macabu/RJ	2,4	22.930,23		65,9		54,91	69,8	30,2			
311787 Confins/MG	6,4	12.581,86	2,6	53,4	0,0	80,02	60,0	40,0	0,0	0,0	
311790 Congonhal/MG	2,7	7.233,55	1,6	4,7	43,9	19,20	95,0	5,0	5,0	8,4	
311800 Congonhas/MG	2,9	16.040,03	2,0	100,0	0,0	46,30	32,3	67,7	8,3	0,0	
311820 Conquista/MG	3,6						100,0	0,0	5,0	0,0	
311830 Conselheiro Lafaiete/MG	0,9	23.157,95	2,4	99,6	50,5	20,57	1,0	99,0	4,0	10,4	
311850 Consolação/MG										3,3	
311860 Contagem/MG	1,2	59.348,67	5,9	98,4	1,6	68,26	2,1	97,9	6,2	1,1	
311870 Coqueiral/MG			3,4	5,7	29,9	26,88				8,1	
330150 Cordeiro/RJ										0,0	

TABELA In01 - INDICADORES GERAIS

ANO DE
REFERÊNCIA
2009

Município	Taxa de empregados por habitante urbano	Despesa por empregado	Incidência de despesas com RSU na Prefeitura	Incidência de despesas com empr. contratadas	Autosuficiência financeira	Despesa per capita com RSU	Incidência de empregados próprios	Incidência de empreg. de empr. contrat. no total de empreg. no manejo	Incidência de empreg. admin. no total de empreg. no manejo	Receita arrecadada percapita com serviços de manejo	
Código	Nome/UF	empreg./1000hab.	R\$/empregado	%	%	%	R\$/habitante	%	%	%	R\$/habitante
Região Sudeste		I001	I002	I003	I004	I005	I006	I007	I008	I010	I011
311900	Cordislândia/MG	4,0	7.417,44	1,6	0,0	0,0	29,93	100,0	0,0		0,0
311940	Coronel Fabriciano/MG			8,4	86,0	0,0	56,16				0,0
312000	Córrego Novo/MG	22,0	6.000,00	18,6	0,0	0,0	131,71	100,0	0,0	6,7	0,0
351270	Corumbatai/SP	10,7	10.150,83	1,9	5,6	0,0	109,05	100,0	0,0	8,3	0,0
351290	Cosmorama/SP			0,4	5,3	0,0	10,45				0,0
312050	Cristina/MG	1,8	12.958,55	1,3	16,2	16,1	22,76	100,0	0,0		3,7
351330	Cruzália/SP	11,7						44,4	55,6		
351340	Cruzeiro/SP	0,9	33.111,94	2,9	81,1	0,0	28,42	82,1	17,9	7,5	0,0
312090	Curvelo/MG			0,7	0,0	48,8	5,46				2,7
312110	Delfim Moreira/MG	4,0	7.950,04		22,9	2,8	31,38	90,9	9,1		0,9
351370	Descalvado/SP	3,1	32.922,60		21,6		100,36	100,0	0,0	2,6	
312130	Descoberto/MG	6,5	7.716,87	2,7	0,9	5,2	49,96	100,0	0,0	3,9	2,6
312140	Desterro de Entre Rios/MG	3,6	9.115,40	1,0	0,0	13,8	32,40	100,0	0,0	0,0	4,5
312150	Desterro do Melo/MG			1,7	79,7		71,72				
351380	Diadema/SP			4,3	94,1	19,6	71,63				14,0
351385	Dirce Reis/SP	6,1	27.029,32	4,1	2,2	0,6	164,56	100,0	0,0		1,0
312220	Divinolândia de Minas/MG			9,3	0,0	0,0	159,67				0,0
351390	Divinolândia/SP			0,8	1,9		14,64				
312230	Divinópolis/MG										28,0
312240	Divisa Nova/MG	3,6	9.242,27	2,5	1,2	6,1	33,60	100,0	0,0	5,9	2,1
351410	Dois Córregos/SP	1,5						59,5	40,5	0,0	
351420	Dolcinópolis/SP	6,1						100,0	0,0		
312250	Dom Cavati/MG	2,4	11.487,23	1,9	0,0		27,05	100,0	0,0	8,3	
312290	Dona Eusébia/MG			6,1	1,7	4,4	81,73				3,6
312310	Dores de Guanhães/MG	12,7	22.926,61	6,3	0,0	0,0	291,01	100,0	0,0	4,4	0,0
312340	Doresópolis/MG	4,3	14.520,00	1,3	100,0	0,0	62,10	0,0	100,0	0,0	0,0
351450	Duartina/SP	1,8	22.416,04	2,3	1,7	26,7	40,18	100,0	0,0		10,7
330170	Duque de Caxias/RJ	1,9	40.874,53		100,0		78,58	1,1	98,9	4,8	
351480	Eldorado/SP				4,2	0,0	70,07				0,0
351490	Elias Fausto/SP										
312360	Elói Mendes/MG	1,6	23.999,15	3,8	0,0	0,0	38,15	100,0	0,0		0,0
351495	Embaúba/SP	9,3	18.174,77	5,3	0,0	1,7	168,12	100,0	0,0	10,5	2,9
351500	Embu/SP			4,3	100,0	0,0	35,77				0,0
351515	Engenheiro Coelho/SP	2,2	2.886,96	2,9	39,8	4,8	6,40	100,0	0,0	4,4	0,3
312385	Entre Folhas/MG			1,5	0,0	0,0	32,05				0,0
351519	Espirito Santo do Turvo/SP	3,2	21.536,20	2,4	1,8	0,0	68,81	100,0	0,0		0,0
312460	Estrela Dalva/MG	123,1						100,0	0,0		
351530	Estrela do Norte/SP			1,1	4,1	11,8	54,95				6,5
351520	Estrela d'Oeste/SP	3,0	19.258,45	3,2	1,9	20,7	57,87	100,0	0,0	0,0	12,0

TABELA In01 - INDICADORES GERAIS

ANO DE
REFERÊNCIA
2009

Município	Taxa de empregados por habitante urbano	Despesa por empregado	Incidência de despesas com RSU na Prefeitura	Incidência de despesas com empr. contratadas	Autosuficiência financeira	Despesa per capita com RSU	Incidência de empregados próprios	Incidência de empreg. de empr. contrat. no total de empreg. no manejo	Incidência de empreg. admin. no total de empreg. no manejo	Receita arrecadada percapita com serviços de manejo	
Código Nome/UF	empreg./1000hab.	R\$/empregado	%	%	%	R\$/habitante	%	%	%	R\$/habitante	
Região Sudeste	I001	I002	I003	I004	I005	I006	I007	I008	I010	I011	
351560 Fernando Prestes/SP	0,7	16.062,83	0,4	24,0	178,4	10,86	100,0	0,0	0,0	19,4	
351570 Ferraz de Vasconcelos/SP											
351590 Floreal/SP	4,2	14.118,90	1,8	4,2	0,0	59,27	100,0	0,0	0,0	0,0	
351600 Flórida Paulista/SP	1,9	25.960,00	5,3	1,3	4,3	48,05	100,0	0,0	20,0	2,1	
351610 Florínia/SP	16,7	5.134,29		88,9		85,71	26,2	73,8	4,8		
312610 Formiga/MG										13,2	
312640 Fortuna de Minas/MG										3,3	
351620 Franca/SP	1,3						12,8	87,2	2,8	0,0	
312650 Francisco Badaró/MG			1,7	21,1	0,0	60,49				0,0	
312675 Franciscópolis/MG	8,6	5.436,02	1,4	0,0	0,0	46,69	100,0	0,0		0,0	
312695 Frei Lagonegro/MG	9,7	8.370,00	0,7	0,0	0,0	80,79	100,0	0,0		0,0	
312705 Fronteira dos Vales/MG											
312710 Frutal/MG	3,2	798,70	1,7	26,8	0,0	2,52	97,4	2,6	0,0	0,0	
312733 Gameleiras/MG	5,3	8.694,27	0,8	0,0	0,0	45,97	100,0	0,0		0,0	
351670 Garça/SP	2,2	31.443,58	5,3	46,6	0,0	70,50	70,1	29,9	3,5	0,0	
351680 Gastão Vidigal/SP	1,9	18.257,14	9,4	2,4	3,5	33,87	85,7	14,3	14,3	1,2	
351690 General Salgado/SP	2,8	5.769,23	1,0	6,7	0,0	16,33	96,2	3,9	7,7	0,0	
351700 Getulina/SP											
312735 Glaucilândia/MG	12,7	8.993,03	2,2	0,0	0,0	114,25	100,0	0,0	7,1	0,0	
351710 Glicério/SP	4,1	6.728,03	0,9	0,0	0,0	27,83	100,0	0,0		0,0	
312737 Goiabeira/MG	0,8						100,0	0,0			
312750 Gonzaga/MG	7,4	471,74	0,2	0,0		3,48	100,0	0,0			
312760 Gouveia/MG											
320225 Governador Lindenberg/ES	13,0	3.676,60	19,8	0,0	12,7	47,92	95,7	4,3		6,1	
312770 Governador Valadares/MG											
312780 Grão Mogol/MG			2,4	0,0		91,79					
320230 Guaçu/ES	2,9	8.474,58	5,3	0,0	33,6	24,30	100,0	0,0		8,2	
351720 Guaíçara/SP	2,9	17.422,42	2,7	9,6	8,1	50,65	93,1	6,9		4,1	
312800 Guanhães/MG			3,2	13,5	19,4	38,15				7,4	
351750 Guapiaçu/SP	1,2	86.046,70	6,6	79,3	36,7	105,57	0,0	100,0	5,3	38,8	
312840 Guarani/MG			3,3	3,4	3,5	37,07				1,3	
351810 Guarantã/SP	1,6	33.056,27	2,6	1,3	5,3	52,00	100,0	0,0		2,8	
351830 Guararema/SP			3,6	7,6	0,0	86,45				0,0	
351840 Guaratinguetá/SP	0,6	88.604,84		80,7	75,7	53,17	58,5	41,5	15,4	40,3	
351860 Guariba/SP			1,6	0,0		21,91					
351870 Guarujá/SP			7,7	99,4	45,9	133,37				61,3	
351880 Guarulhos/SP			7,7	55,4	0,0	79,80				0,0	
351885 Guataporã/SP	1,9	16.858,31	0,9	64,0	33,8	31,93	50,0	50,0	0,0	10,8	
312880 Guidoval/MG	4,1	9.432,02	2,6	3,6	3,0	38,47	95,2	4,8		1,2	

TABELA In01 - INDICADORES GERAIS

ANO DE
REFERÊNCIA
2009

Município	Taxa de empregados por habitante urbano	Despesa por empregado	Incidência de despesas com RSU na Prefeitura	Incidência de despesas com empr. contratadas	Autosuficiência financeira	Despesa per capita com RSU	Incidência de empregados próprios	Incidência de empreg. de empr. contrat. no total de empreg. no manejo	Incidência de empreg. admin. no total de empreg. no manejo	Receita arrecadada percapita com serviços de manejo	
Código	Nome/UF	empreg./1000hab.	R\$/empregado	%	%	%	R\$/habitante	%	%	%	R\$/habitante
Região Sudeste		I001	I002	I003	I004	I005	I006	I007	I008	I010	I011
351890	Guzolândia/SP	4,0	13.042,18	2,2	2,8	4,9	52,48	100,0	0,0	12,5	2,6
351900	Herculândia/SP	2,2						100,0	0,0	0,0	
351907	Hortolândia/SP			1,1	100,0	0,0	15,29				0,0
351910	Iacanga/SP	3,6	11.201,05	10,1	2,7	5,3	40,31	93,6	6,5	6,5	2,1
312930	Iapu/MG	4,5	7.328,79	2,4	0,0	0,0	32,83	100,0	0,0		0,0
351925	Iaras/SP			4,5	0,3	8,7	40,48				3,5
351940	Ibirá/SP	2,5	17.863,29	2,8	2,7	21,7	45,13	100,0	0,0	7,7	9,8
320250	Ibiraçu/ES	6,9						96,3	3,7		
351950	Ibirarema/SP			3,5	0,0	100,0	52,89				52,9
312980	Ibirité/MG	1,1						100,0	0,0		1,3
313000	Ibituruna/MG	4,4	699,87	0,1	100,0	0,0	3,05	100,0	0,0		0,0
313010	Igarapé/MG	2,3	20.352,15	4,8	79,4	0,0	47,55	40,3	59,7	2,8	0,0
330187	Iguaba Grande/RJ	2,0	48.158,58	7,0	98,1	0,0	94,44	11,1	88,9		0,0
352030	Iguape/SP	1,9	30.699,16		69,2	8,1	58,82	44,7	55,3		4,8
352040	Ilhabela/SP			6,4	70,0	35,4	193,85				68,6
313050	Illicinea/MG	3,0	9.276,75	2,4	0,0	8,8	28,20	100,0	0,0	0,0	2,5
352050	Indaiatuba/SP	1,5	54.466,37	5,6	86,9	33,5	81,29	25,9	74,1	5,2	27,2
313070	Indianópolis/MG	9,5	8.971,20	2,3	3,1	4,2	85,56	100,0	0,0	5,0	3,6
313120	Ipanema/MG										0,6
313130	Ipatinga/MG	2,5	37.520,87	5,8	98,7	3,3	94,01	4,9	95,1	7,1	3,1
352100	Iperó/SP			1,5	0,0	64,6	28,67				18,5
352110	Ipeúna/SP	3,4	3.180,90	0,4	25,6	200,2	10,66	100,0	0,0		21,4
352140	Iracemápolis/SP			2,8	57,2	22,9	46,32				10,6
352170	Itaberá/SP	3,1	13.918,34	3,0	0,0	16,9	42,83	100,0	0,0	0,0	7,2
313170	Itabira/MG	3,4	22.824,86	3,7	0,0	9,0	77,31	100,0	0,0		7,0
313180	Itabirinha/MG	9,9	8.624,73		0,0	0,0	84,96	100,0	0,0	2,4	0,0
313190	Itabirito/MG	2,7	22.547,22	2,8	94,6	9,0	60,01	92,0	8,0		5,4
330190	Itaboraí/RJ	1,6	28.796,07	4,5	74,1	11,3	45,09	65,5	34,5	5,6	5,1
330200	Itaguaí/RJ	4,2						0,0	100,0		
313220	Itaguara/MG			2,8	3,5	16,6	34,09				5,7
352180	Itaí/SP	2,9	11.982,22	1,9	2,6	0,0	34,32	96,3	3,7	3,7	0,0
313230	Itaípe/MG	6,7	8.723,12	2,8	0,0		58,29	100,0	0,0	11,8	
352190	Itajobi/SP	2,3	10.471,43	1,3	5,4	45,9	24,05	100,0	0,0	3,6	11,1
313240	Itajubá/MG	2,8	11.167,21	3,3	100,0	32,6	31,19	0,0	100,0		10,2
330205	Italva/RJ				1,7	10.306,1	3,78				389,4
313290	Itamogi/MG	3,4						100,0	0,0	6,9	15,8
313300	Itamonte/MG	3,3	14.184,25	2,1	27,6	9,5	46,23	96,3	3,7	11,1	4,4
352210	Itanhaém/SP			5,8	75,3	115,0	91,23				104,9
313310	Itanhandu/MG	2,9	2.861,11		0,0		8,32	100,0	0,0	5,6	

TABELA In01 - INDICADORES GERAIS

ANO DE
REFERÊNCIA
2009

Município	Taxa de empregados por habitante urbano	Despesa por empregado	Incidência de despesas com RSU na Prefeitura	Incidência de despesas com empr. contratadas	Autosuficiência financeira	Despesa per capita com RSU	Incidência de empregados próprios	Incidência de empreg. de empr. contrat. no total de empreg. no manejo	Incidência de empreg. admin. no total de empreg. no manejo	Receita arrecadada percapita com serviços de manejo	
Código Nome/UF	empreg./1000hab.	R\$/empregado	%	%	%	R\$/habitante	%	%	%	R\$/habitante	
Região Sudeste	I001	I002	I003	I004	I005	I006	I007	I008	I010	I011	
313330 Itaobim/MG			4,0	0,0	0,0	40,31				0,0	
330210 Itaocara/RJ	3,4						100,0	0,0			
352220 Itapecerica da Serra/SP			5,2	40,7	44,4	36,88				16,4	
313350 Itapecerica/MG	2,2	4.679,19	0,9	9,2	2,0	10,34	100,0	0,0		0,2	
320280 Itapemirim/ES											
352240 Itapeva/SP	1,5	17.586,16	1,3	0,0	96,8	26,92	100,0	0,0	2,0	26,1	
352250 Itapevi/SP	0,7	102.508,33	6,9	99,1		71,20	3,5	96,5	5,6		
352260 Itapira/SP	2,4	18.845,45	2,7	78,0	0,0	45,11	45,5	54,6	4,9	0,0	
352265 Itapirapuã Paulista/SP	5,8	8.381,82	0,9	3,2	0,0	48,58	100,0	0,0	9,1	0,0	
352290 Itapui/SP	2,5						100,0	0,0		0,0	
352340 Itatiba/SP			0,3	100,0	424,7	5,63				23,9	
352350 Itatinga/SP										0,0	
313375 Itaú de Minas/MG	5,2	12.606,33	3,7	1,0	3,1	65,09	100,0	0,0	6,5	2,0	
352360 Itirapina/SP	1,8	13.632,89	1,2	6,0	0,0	24,42	100,0	0,0		0,0	
352380 Itobi/SP	0,4						100,0	0,0			
352390 Itu/SP	1,4	70.907,86		100,0	0,0	100,39	0,0	100,0	5,8	0,0	
313420 Ituiutaba/MG			7,5	93,1	35,1	74,12				26,0	
352400 Itupeva/SP	3,5	24.590,16	4,2	0,0		86,06	100,0	0,0			
313440 Iturama/MG	2,9	26.652,51	3,6	100,0	12,8	76,83	0,0	100,0	5,6	9,9	
352420 Jaborandi/SP			20,0	69,6	2,5	72,77				1,8	
352430 Jaboticabal/SP			9,6	22,0		16,57					
352440 Jacarei/SP	1,4	35.192,63	4,3	99,9	20,0	47,78	2,5	97,5	5,8	9,6	
313470 Jacinto/MG	8,4	8.370,00	6,2	0,0	5,4	70,58	100,0	0,0		3,8	
313480 Jacui/MG	3,3	11.352,38	1,6	42,1	0,0	37,15	78,6	21,4	7,1	0,0	
352470 Jaguariúna/SP	2,7						33,3	66,7			
352480 Jales/SP	2,1	26.213,60	5,5	100,0	0,0	53,70	32,3	67,7	3,1	0,0	
352500 Jandira/SP	0,4	99.791,21	3,9	94,8	0,0	42,72	47,9	52,1	2,1	0,0	
352520 Jarinu/SP	1,1	23.684,21	1,3	0,0	0,0	25,16	100,0	0,0		0,0	
352530 Jaú/SP	1,1	22.320,93	5,3	45,7	63,4	24,88	33,6	66,4	3,4	15,8	
313550 Jequeri/MG			2,1	0,8	0,0	37,40				0,0	
352540 Jeriquara/SP										3,2	
313610 Joanésia/MG	8,2	5.623,64	1,2	3,7	0,0	45,86	87,5	12,5		0,0	
313620 João Monlevade/MG			1,9	58,1	2,5	27,32				0,7	
313630 João Pinheiro/MG	3,3						100,0	0,0			
313640 Joaquim Felício/MG	4,8	10.101,73	1,6	0,0	0,0	48,41	100,0	0,0	0,0	0,0	
313655 José Raydan/MG	14,2	11.635,04	3,2	16,1		164,97	88,2	11,8	0,0		
313670 Juiz de Fora/MG			4,8	21,5	64,5	58,95				38,0	
352585 Jumirim/SP			0,8	100,0	0,0	37,86				0,0	
352590 Jundiá/SP	0,8	93.574,86		100,0		72,02	1,6	98,4	1,6		

TABELA In01 - INDICADORES GERAIS

ANO DE REFERÊNCIA
2009

Município	Taxa de empregados por habitante urbano	Despesa por empregado	Incidência de despesas com RSU na Prefeitura	Incidência de despesas com empr. contratadas	Autosuficiência financeira	Despesa per capita com RSU	Incidência de empregados próprios	Incidência de empreg. de empr. contrat. no total de empreg. no manejo	Incidência de empreg. admin. no total de empreg. no manejo	Receita arrecadada percapita com serviços de manejo	
Código	Nome/UF	empreg./1000hab.	R\$/empregado	%	%	%	R\$/habitante	%	%	%	R\$/habitante
Região Sudeste		I001	I002	I003	I004	I005	I006	I007	I008	I010	I011
352610	Juquiá/SP	3,0	38.439,33	5,0	22,5	0,0	116,90	21,1	79,0		0,0
313710	Lagamar/MG			0,5	0,0	0,0	9,69				0,0
313720	Lagoa da Prata/MG										
313760	Lagoa Santa/MG			4,5	0,0	39,3	56,37				22,2
352630	Lagoinha/SP	0,0		0,0			0,00				0,0
352640	Laranjal Paulista/SP			3,4	0,0	79,4	50,20				39,8
313810	Lassance/MG	5,7						100,0	0,0	4,6	
352660	Lavrinhas/SP	2,8						100,0	0,0	5,6	
313830	Leandro Ferreira/MG	7,4	6.000,00	18,0	0,0	1,5	44,12	100,0	0,0		0,7
352670	Leme/SP			2,5	7,4	0,0	34,14				0,0
352680	Lençóis Paulista/SP	2,5	24.812,17	4,6	16,8	15,4	62,76	80,8	19,2	3,2	9,6
313862	Limeira do Oeste/MG	8,7	9.728,75	2,2	0,0	4,6	84,16	100,0	0,0		3,8
352690	Limeira/SP	0,9	143.552,74	11,6	99,6	8,9	135,30	4,7	95,3	2,8	12,0
352700	Lindóia/SP			2,1	3,8	0,0	55,06				0,0
352710	Lins/SP	2,0	14.271,30	2,4	93,9	123,3	28,25	71,1	28,9		34,8
352725	Lourdes/SP	7,2	8.730,00	1,8	4,1	0,0	62,81	100,0	0,0	0,0	0,0
352740	Lucélia/SP			1,2	0,0	4,7	19,45				0,9
352750	Lucianópolis/SP	1,6	35.187,68	1,7	4,0	9,6	56,57	100,0	0,0	0,0	5,4
313868	Luislândia/MG			2,4	0,0	0,0	70,27				0,0
313870	Luminárias/MG	4,0	9.547,95	6,8	4,8	22,4	37,99	94,1	5,9		8,5
352800	Macatuba/SP	3,0						100,0	0,0	10,2	12,9
352820	Macedônia/SP	7,6	22.003,54	5,6	1,3	2,4	167,09	100,0	0,0		4,0
330245	Macuco/RJ										3,9
313940	Manhuaçu/MG				7,1		42,65				
320330	Mantenópolis/ES	4,1	11.251,59	1,9	0,0	4,6	45,80	100,0	0,0		2,1
352880	Maracai/SP	0,9	131.003,27	6,0	0,0	7,0	118,97	100,0	0,0	9,1	8,4
320334	Marechal Floriano/ES			3,5	37,9	8,7	139,01				12,1
313990	Maria da Fé/MG	5,1	13.170,73	4,6	1,4	0,0	66,67	100,0	0,0	7,3	0,0
314000	Mariana/MG	3,4	19.004,43	2,4	69,1	3,5	63,83	89,9	10,1	5,7	2,3
352890	Mariápolis/SP										
330270	Maricá/RJ			5,7	99,5	0,0	59,10				0,0
352900	Marília/SP	1,2	46.307,44	4,7	0,0	1,6	53,72	100,0	0,0		0,9
314020	Maripá de Minas/MG	5,5	8.359,10	1,9	3,1	22,0	45,58	100,0	0,0		10,0
314050	Martinho Campos/MG	1,0	20.000,00		0,0		19,20	100,0	0,0		
352930	Matão/SP	1,4	50.762,89	6,8	89,3	0,0	68,89	25,0	75,0	11,5	0,0
352940	Mauá/SP			5,8	84,2		47,00				
330280	Mendes/RJ	7,2						100,0	0,0	4,7	0,0
352960	Meridiano/SP	8,0	49.868,30	9,0	0,3	4,9	401,09	100,0	0,0	9,5	19,8
352965	Mesópolis/SP	13,0	16.766,78	4,0	18,2	4,8	218,42	82,4	17,7	5,9	10,6

TABELA In01 - INDICADORES GERAIS

ANO DE
REFERÊNCIA
2009

Município	Taxa de empregados por habitante urbano	Despesa por empregado	Incidência de despesas com RSU na Prefeitura	Incidência de despesas com empr. contratadas	Autosuficiência financeira	Despesa per capita com RSU	Incidência de empregados próprios	Incidência de empreg. de empr. contrat. no total de empreg. no manejo	Incidência de empreg. admin. no total de empreg. no manejo	Receita arrecadada percapita com serviços de manejo	
Código Nome/UF	empreg./1000hab.	R\$/empregado	%	%	%	R\$/habitante	%	%	%	R\$/habitante	
Região Sudeste	I001	I002	I003	I004	I005	I006	I007	I008	I010	I011	
330285 Mesquita/RJ											10,3
352970 Miguelópolis/SP				100,0		2,44					
314190 Minduri/MG											
353000 Mira Estrela/SP	3,2	17.664,78	1,2	6,0	26,3	56,44	100,0	0,0	0,0		14,8
330300 Miracema/RJ											2,9
314210 Miradouro/MG			2,7	16,4	0,0	60,64					0,0
353010 Mirandópolis/SP	26,7	0,00	0,0			0,00	100,0	0,0			
353030 Mirassol/SP	1,0						0,0	100,0	3,8		19,6
353050 Mococa/SP											
353070 Mogi Guaçu/SP			4,5	26,8	44,6	57,50					25,6
353060 Moji das Cruzes/SP	1,2	64.070,68	7,3	100,0		75,77	0,0	100,0	0,0		
353080 Moji Mirim/SP	2,5	22.317,84	3,8	100,0	83,5	56,55	20,1	79,9	20,1		47,2
353090 Mombuca/SP			1,5	47,0	26,4	59,19					15,7
353110 Mongaguá/SP			8,7	100,0	0,0	174,62					0,0
314270 Montalvania/MG	3,4	0,00	0,0			0,00	100,0	0,0			0,0
320350 Montanha/ES			7,4	0,0	2,6	150,94					3,9
353120 Monte Alegre do Sul/SP	3,7	19.651,43	2,1	34,4	44,9	71,65	100,0	0,0			32,1
353160 Monte Castelo/SP	4,8						100,0	0,0	6,7		
314315 Monte Formoso/MG			1,2	0,0	0,0	47,92					0,0
353180 Monte Mor/SP				100,0	0,0	34,21					0,0
314320 Monte Santo de Minas/MG	1,4	12.499,26	1,6	28,0	30,1	17,74	87,0	13,0	4,4		5,3
353170 Monteiro Lobato/SP	6,8						100,0	0,0			0,0
314350 Morada Nova de Minas/MG	10,7	8.376,00	4,9	0,0	0,0	89,32	100,0	0,0	1,4		0,0
353190 Morro Agudo/SP	0,7	60.961,07	7,1	100,0	39,4	44,65	55,6	44,4			17,6
314360 Morro da Garça/MG	5,1						100,0	0,0			
314370 Morro do Pilar/MG	11,2	666,67	1,7	0,0	0,0	7,48	100,0	0,0			0,0
320360 Mucurici/ES				0,0		5,08					
314390 Muriaé/MG	2,1	24.153,50	5,7	3,9	61,4	50,03	100,0	0,0	2,1		30,7
314435 Naque/MG											0,0
330310 Natividade/RJ	5,9	13.833,33	5,0	100,0	0,0	81,21	0,0	100,0	2,8		0,0
314450 Nazareno/MG	2,1	9.013,69	1,5	0,0	1,0	18,81	100,0	0,0			0,2
353260 Nhandeara/SP				0,7	23,9	101,33					24,2
330320 Nilópolis/RJ			8,3	100,0	0,0	5,05					0,0
330330 Niterói/RJ	5,0	40.682,52	13,5	35,8	100,0	202,23	83,8	16,2	9,2		202,2
314467 Nova Belém/MG	10,7						100,0	0,0	18,2		0,0
353282 Nova Campina/SP			1,4	1,0	0,0	47,33					0,0
353284 Nova Canaã Paulista/SP	13,4	867,62	0,2	0,0	114,8	11,58	100,0	0,0			13,3
353290 Nova Europa/SP	2,0	5.000,00	23,2	21,1	92,1	10,17	89,5	10,5	5,3		9,4
314480 Nova Lima/MG			3,2	98,2	23,9	86,03					20,5

TABELA In01 - INDICADORES GERAIS

ANO DE REFERÊNCIA
2009

Município	Taxa de empregados por habitante urbano	Despesa por empregado	Incidência de despesas com RSU na Prefeitura	Incidência de despesas com empr. contratadas	Autosuficiência financeira	Despesa per capita com RSU	Incidência de empregados próprios	Incidência de empreg. de empr. contrat. no total de empreg. no manejo	Incidência de empreg. admin. no total de empreg. no manejo	Receita arrecadada percapita com serviços de manejo	
Código Nome/UF	empreg./1000hab.	R\$/empregado	%	%	%	R\$/habitante	%	%	%	R\$/habitante	
Região Sudeste	I001	I002	I003	I004	I005	I006	I007	I008	I010	I011	
353330 Nova Luzitânia/SP										8.364,9	
353340 Nova Odessa/SP	1,1	28.242,55	2,1	0,0	53,6	30,15	100,0	0,0		16,2	
320390 Nova Venécia/ES			3,2	0,0		62,51					
353325 Novais/SP			0,8	12,1	50,7	18,45				9,4	
314530 Novo Cruzeiro/MG										4,5	
353350 Novo Horizonte/SP	2,4	15.853,66	2,5	36,9	0,0	38,66	100,0	0,0		0,0	
353360 Nuporanga/SP	2,8	25.697,55		1,9		72,03	100,0	0,0			
314550 Olímpio Noronha/MG										2,6	
314570 Oliveira Fortes/MG	5,5						100,0	0,0			
353400 Onda Verde/SP	3,5	20.034,22	2,2	1,4	0,0	70,82	100,0	0,0	0,0	0,0	
353420 Orindiúva/SP			7,2	1,0	63,2	221,44				139,9	
314587 Orizânia/MG										0,0	
353430 Orlândia/SP	2,7	18.261,35		100,0	45,6	49,51	0,0	100,0	0,0	22,6	
353440 Osasco/SP	0,5	77.922,08		100,0		41,75	26,0	74,0	0,0		
353470 Ourinhos/SP			2,5	0,0	65,2	43,53				28,4	
314590 Ouro Branco/MG	4,2	9.827,95	2,0	41,6	0,0	41,40	54,6	45,5	3,8	0,0	
314610 Ouro Preto/MG	3,8	47.044,99	1,7	48,3	51,7	179,37	29,3	70,7	7,4	92,7	
314655 Pai Pedro/MG	9,4						100,0	0,0		0,0	
314650 Pains/MG	5,1	8.911,43	1,8	0,0	9,5	45,81	100,0	0,0	3,2	4,4	
353510 Palmares Paulista/SP	1,8	9.189,56	1,4	0,0	15,2	16,07	100,0	0,0	5,0	2,4	
353520 Palmeira d'Oeste/SP	36,6						100,0	0,0	0,4		
353530 Palmital/SP			4,8	43,6	40,0	69,37				27,8	
314690 Papagaios/MG	3,9	8.845,62	3,0	0,0	4,0	34,28	100,0	0,0		1,4	
314710 Pará de Minas/MG			3,5	99,3	104,1	28,16				29,3	
353550 Paraguaçu Paulista/SP			2,2	26,7	43,4	37,19				16,1	
353560 Paraibuna/SP											
314730 Paraisópolis/MG	2,0	10.254,86	1,6	0,0	74,9	20,04	100,0	0,0		15,0	
353590 Paranapuã/SP	8,7	8.358,91	6,5	0,0	7,3	72,99	100,0	0,0		5,3	
353610 Pardinho/SP	7,6	38.245,16	7,9	0,0	2,0	290,66	100,0	0,0		5,9	
353620 Pariqueira-Açu/SP											
353625 Parisi/SP	4,0	18.791,10	1,7	4,1	0,0	75,60	100,0	0,0	0,0	0,0	
314790 Passos/MG	1,3	24.566,54	3,8	100,0	0,0	31,40	4,6	95,4	2,3	0,0	
314820 Patrocínio do Muriaé/MG	7,0	2.253,33	8,4	0,9	0,0	15,76	100,0	0,0	23,3	0,0	
330385 Paty do Alferes/RJ			4,4	10,9	6,5	94,02				6,1	
353640 Paulicéia/SP	4,8	11.509,37	4,0	0,0		55,30	100,0	0,0			
314840 Paulistas/MG	8,6						100,0	0,0			
353660 Paulo de Faria/SP	5,2	22.529,99	7,2	0,8	1.829,2	117,93	100,0	0,0		2.157,1	
314850 Pavão/MG	3,2						100,0	0,0		1,5	
314860 Peçanha/MG	4,7	8.408,75	1,9	26,7	2,0	39,39	63,4	36,6	2,4	0,8	

TABELA In01 - INDICADORES GERAIS

ANO DE
REFERÊNCIA
2009

Município	Taxa de empregados por habitante urbano	Despesa por empregado	Incidência de despesas com RSU na Prefeitura	Incidência de despesas com empr. contratadas	Autosuficiência financeira	Despesa per capita com RSU	Incidência de empregados próprios	Incidência de empreg. de empr. contrat. no total de empreg. no manejo	Incidência de empreg. admin. no total de empreg. no manejo	Receita arrecadada percapita com serviços de manejo	
Código Nome/UF	empreg./1000hab.	R\$/empregado	%	%	%	R\$/habitante	%	%	%	R\$/habitante	
Região Sudeste	I001	I002	I003	I004	I005	I006	I007	I008	I010	I011	
353670 Pederneiras/SP	3,8	32.768,95	10,7	0,0	0,0	125,04	100,0	0,0	6,6	0,0	
314875 Pedra Bonita/MG	11,8	5.913,84	9,2	0,0	0,0	69,49	100,0	0,0		0,0	
314910 Pedralva/MG										4,6	
353710 Pedreira/SP	2,7	43.019,57	7,3	14,2	0,0	114,47	50,9	49,1		0,0	
314930 Pedro Leopoldo/MG	3,4	22.444,79	6,4	55,5	3,6	76,22	85,1	14,9	3,6	2,7	
353730 Penápolis/SP	3,5	32.069,30	7,9	0,0	39,9	111,19	100,0	0,0	44,4	44,4	
314950 Pequeri/MG	16,5	5.495,35	4,1	0,4	0,0	90,63	100,0	0,0		0,0	
353740 Pereira Barreto/SP	2,9	18.561,78		0,0	9,9	54,33	100,0	0,0		5,4	
353760 Peruíbe/SP			6,2	42,8	97,8	123,91				121,1	
330390 Petrópolis/RJ				53,6	222,0	83,52				185,4	
353770 Piacatu/SP	2,7	12.004,79	1,8	2,7	24,7	31,90	100,0	0,0	0,0	7,9	
315015 Piedade de Caratinga/MG			4,6	92,8	0,0	78,69				0,0	
315050 Pimenta/MG			2,9	1,7	7,4	42,99				3,2	
353800 Pindamonhangaba/SP										0,0	
330395 Pinheiral/RJ	5,2						100,0	0,0	10,4		
353860 Piracaia/SP	2,1	27.987,27		100,0	0,0	59,08	20,8	79,2		0,0	
315060 Piracema/MG	5,7	3.814,77	1,0	7,3	23,6	21,57	100,0	0,0	5,6	5,1	
353870 Piracicaba/SP				100,0		52,98					
330400 Pirai/RJ										23,3	
353880 Piraju/SP	2,7	1.496,47	0,3	17,3	0,0	3,98	95,7	4,3		0,0	
315070 Pirajuba/MG	1,1						25,0	75,0			
353900 Pirangi/SP	3,2	10.402,77	2,0	5,2	35,0	33,27	93,6	6,5		11,6	
315120 Pirapora/MG	2,4	23.225,05	3,8	65,5	13,4	54,89	55,7	44,4	8,1	7,4	
353930 Pirassununga/SP	1,3	24.997,41	2,0	0,0	41,6	32,79	100,0	0,0		13,7	
353950 Pitangueiras/SP				100,0		28,69					
320420 Piúma/ES			9,4	51,4	13,3	109,51				14,6	
315150 Piumhi/MG	1,3	20.357,96	2,2	1,7	47,4	25,35	100,0	0,0		12,0	
353970 Platina/SP	4,9	12.222,52	2,3	5,0	5,2	59,78	92,3	7,7		3,1	
353980 Poá/SP	0,5						40,0	60,0			
315180 Poços de Caldas/MG	1,2	17.067,03	1,4	45,5	97,3	21,08	91,2	8,8	0,6	20,5	
315190 Pocrane/MG											
353990 Poloni/SP	4,4	14.275,00	2,8	0,9	12,3	62,60	100,0	0,0		7,7	
315200 Pompeu/MG			8,7	0,2	3,8	99,04				3,8	
354010 Pongai/SP			2,0	2,7	0,0	54,21				0,0	
354020 Pontal/SP	1,3						83,3	16,7		0,0	
320425 Ponto Belo/ES	6,9	18.411,72	6,1	2,5	0,0	127,13	100,0	0,0	7,7	0,0	
354040 Populina/SP	8,3	9.324,88	18,7	2,2	4,6	77,43	100,0	0,0	10,7	3,6	
354050 Porangaba/SP										7,7	
330410 Porciúncula/RJ				0,0	0,5	1.443,83				7,5	

TABELA In01 - INDICADORES GERAIS

ANO DE
REFERÊNCIA
2009

Município	Taxa de empregados por habitante urbano	Despesa por empregado	Incidência de despesas com RSU na Prefeitura	Incidência de despesas com empr. contratadas	Autosuficiência financeira	Despesa per capita com RSU	Incidência de empregados próprios	Incidência de empreg. de empr. contrat. no total de empreg. no manejo	Incidência de empreg. admin. no total de empreg. no manejo	Receita arrecadada percapita com serviços de manejo	
Código	Nome/UF	empreg./1000hab.	R\$/empregado	%	%	%	R\$/habitante	%	%	%	R\$/habitante
Região Sudeste		I001	I002	I003	I004	I005	I006	I007	I008	I010	I011
315220	Porteirinha/MG			7,0	0,0	0,0	39,59				0,0
354060	Porto Feliz/SP	3,2	16.350,72	2,3	39,8		51,55	82,8	17,2	3,1	
315250	Pouso Alegre/MG	3,1	23.336,04	7,7	54,2	21,5	72,91	67,3	32,7		15,7
354100	Praia Grande/SP			6,1	62,2		102,79				
354130	Presidente Epitácio/SP	1,4	50.965,20	4,3	31,6	8,2	73,42	52,7	47,3	3,6	6,0
354140	Presidente Prudente/SP	1,5						0,0	100,0	4,5	78,8
354150	Presidente Venceslau/SP										0,9
354165	Quadra/SP	9,2	18.570,81	1,8	5,5	8,1	169,98	87,5	12,5		13,8
354190	Queluz/SP	7,3	8.736,15	3,7	4,2	7,7	63,79	100,0	0,0	0,0	4,9
315380	Queluzito/MG	37,3	3.083,35	2,1	59,2	3,1	114,91	40,0	60,0	0,0	3,6
354200	Quintana/SP										0,0
354210	Rafard/SP										0,0
315400	Raul Soares/MG	1,7	38.846,15	4,3	21,8	7,9	64,74	100,0	0,0		5,1
354230	Redenção da Serra/SP	2,8	10.000,00	0,7	0,0	13,0	28,36	100,0	0,0		3,7
315420	Resende Costa/MG			3,4	0,0	0,8	38,15				0,3
330420	Resende/RJ				90,4	0,0	29,11				0,0
315430	Resplendor/MG										4,3
315440	Ressaquinha/MG			2,5	0,0	0,0	61,50				0,0
354280	Ribeira/SP										14,8
354290	Ribeirão Bonito/SP										1.868,1
354325	Ribeirão Grande/SP			1,1	10,5	5,1	74,09				3,7
354330	Ribeirão Pires/SP				100,0	0,0	37,91				0,0
354340	Ribeirão Preto/SP	0,9	75.589,03	3,5	99,2	2,5	65,52	6,2	93,8	6,2	1,6
354370	Rincão/SP	2,1	13.450,37	1,6	3,3	57,3	28,01	100,0	0,0	0,0	16,1
320435	Rio Bananal/ES	5,6	11.871,84	1,4	2,3	16,6	66,09	100,0	0,0	3,1	11,0
330430	Rio Bonito/RJ	5,9	28.000,00	7,8	65,7	0,0	166,16	32,0	68,0		0,0
354390	Rio Claro/SP			2,4	88,0		38,34				
330450	Rio das Flores/RJ	6,5	18.170,23	3,3	54,4	10,3	117,30	47,5	52,5	2,5	12,1
330455	Rio de Janeiro/RJ	3,1	33.415,67	6,6	28,3	109,7	103,44	90,8	9,2	17,2	113,4
315510	Rio do Prado/MG			9,5	0,0		124,40				
315500	Rio Doce/MG	5,1	16.308,77	2,2	66,4	0,0	83,83	55,6	44,4	0,0	0,0
315530	Rio Manso/MG	6,1	8.251,55	1,9	0,0	28,3	50,49	100,0	0,0		14,3
320440	Rio Novo do Sul/ES	1,3	11.347,54	0,5	0,0	52,4	14,87	100,0	0,0		7,8
315580	Rio Pomba/MG										2,2
354420	Riolândia/SP			3,9	22,4	2,4	83,29				2,0
354350	Riversul/SP				5,0		13,09				
315630	Rodeiro/MG	1,9	10.549,70	1,5	6,7	7,8	19,49	100,0	0,0	0,0	1,5
315645	Rosário da Limeira/MG	6,2						100,0	0,0		
354430	Roseira/SP	2,0	18.333,33	2,1	60,6	0,0	37,13	100,0	0,0		0,0

TABELA In01 - INDICADORES GERAIS

ANO DE
REFERÊNCIA
2009

Município	Taxa de empregados por habitante urbano	Despesa por empregado	Incidência de despesas com RSU na Prefeitura	Incidência de despesas com empr. contratadas	Autosuficiência financeira	Despesa per capita com RSU	Incidência de empregados próprios	Incidência de empreg. de empr. contrat. no total de empreg. no manejo	Incidência de empreg. admin. no total de empreg. no manejo	Receita arrecadada percapita com serviços de manejo	
Código Nome/UF	empreg./1000hab.	R\$/empregado	%	%	%	R\$/habitante	%	%	%	R\$/habitante	
Região Sudeste	I001	I002	I003	I004	I005	I006	I007	I008	I010	I011	
315670 Sabará/MG											13,0
354470 Sagres/SP	3,4	45.718,59	4,4	1,3	0,0	156,66	100,0	0,0		0,0	
315700 Salinas/MG	1,5	17.958,82	2,5	11,6	5,2	27,50	88,9	11,1	2,2	1,4	
315710 Salto da Divisa/MG	11,9	8.370,00	6,9	0,0	0,0	99,86	100,0	0,0		0,0	
354530 Salto de Pirapora/SP	0,9	31.839,95	1,9	10,3	0,0	29,85	100,0	0,0	3,3	0,0	
354520 Salto/SP	1,5	16.323,88	1,8	75,2		24,28	24,7	75,3	3,1		
354560 Santa Adélia/SP	2,4	11.308,55	1,7	3,8	0,0	27,33	100,0	0,0	6,1	0,0	
354580 Santa Bárbara d'Oeste/SP	0,9	29.578,47		80,3	0,0	26,23	46,4	53,6	3,6	0,0	
315720 Santa Bárbara/MG	2,8	12.918,87	3,0	28,4	1,7	36,58	97,1	2,9		0,6	
354600 Santa Branca/SP			1,4	0,0	64,3	24,51				15,8	
354610 Santa Clara d'Oeste/SP	19,1						100,0	0,0			
354620 Santa Cruz da Conceição/SP	5,6	8.370,00	1,3	0,0	0,0	47,16	100,0	0,0		0,0	
354630 Santa Cruz das Palmeiras/SP	1,9	56.392,50	11,1	1,2	0,0	104,48	100,0	0,0	5,0	0,0	
315750 Santa Efigênia de Minas/MG	13,0	9.957,75	5,0	89,7		129,37	56,8	43,2			
354650 Santa Ernestina/SP	1,2	1.570,00		9,8		1,83	83,3	16,7			
354660 Santa Fé do Sul/SP	3,8						100,0	0,0			
315765 Santa Helena de Minas/MG	5,8	9.000,00		0,0	2,8	52,39	100,0	0,0		1,5	
354680 Santa Isabel/SP			2,3	4,0	0,0	41,94				0,0	
315770 Santa Juliana/MG	7,5						100,0	0,0		0,0	
354690 Santa Lúcia/SP										2,2	
315780 Santa Luzia/MG			3,8	98,7	36,4	24,83				9,0	
354700 Santa Maria da Serra/SP	1,3						100,0	0,0		0,0	
330460 Santa Maria Madalena/RJ			8,9	22,4	2,0	401,82				8,1	
354710 Santa Mercedes/SP			4,5	6,8	0,0	125,47				0,0	
315935 Santa Rita de Minas/MG	4,7	22.367,50	5,4	0,0	5,8	104,42	100,0	0,0	0,0	6,0	
315960 Santa Rita do Sapucaí/MG	1,3						100,0	0,0			
354740 Santa Rita d'Oeste/SP	7,2	9.896,65	1,8	4,6	0,0	70,90	100,0	0,0	8,3	0,0	
354720 Santana da Ponte Preta/SP	5,6	11.199,30	1,2	0,0	31,9	62,22	100,0	0,0		19,8	
354730 Santana de Parnaíba/SP	0,6	111.373,26	10,2	100,0	52,2	70,14	0,0	100,0	0,0	36,6	
315880 Santana do Jacaré/MG			0,8	0,0		10,75					
354770 Santo Anastácio/SP			3,5	2,6	0,0	39,26				0,0	
354780 Santo André/SP										48,4	
354790 Santo Antônio da Alegria/SP	3,2	7.100,00	0,9	21,4	2,5	22,70	100,0	0,0		0,6	
354805 Santo Antônio do Aracanguá/SP											
354810 Santo Antônio do Jardim/SP	3,5	22.581,67		2,6	0,0	78,80	91,7	8,3	8,3	0,0	
354820 Santo Antônio do Pinhal/SP											
316060 Santo Hipólito/MG	3,0						100,0	0,0			
354840 Santópolis do Aguapeí/SP										6,0	
354850 Santos/SP	2,2	76.121,87	12,5	100,0		168,81	0,0	100,0			

TABELA In01 - INDICADORES GERAIS

ANO DE
REFERÊNCIA
2009

Município	Taxa de empregados por habitante urbano	Despesa por empregado	Incidência de despesas com RSU na Prefeitura	Incidência de despesas com empr. contratadas	Autosuficiência financeira	Despesa per capita com RSU	Incidência de empregados próprios	Incidência de empreg. de empr. contrat. no total de empreg. no manejo	Incidência de empreg. admin. no total de empreg. no manejo	Receita arrecadada percapita com serviços de manejo	
Código	Nome/UF	empreg./1000hab.	R\$/empregado	%	%	%	R\$/habitante	%	%	%	R\$/habitante
Região Sudeste		I001	I002	I003	I004	I005	I006	I007	I008	I010	I011
354870	São Bernardo do Campo/SP				99,4	53,3	77,04				41,0
354880	São Caetano do Sul/SP	1,5						29,9	70,1		143,2
354890	São Carlos/SP			3,9	90,6	0,0	54,98				0,0
316105	São Félix de Minas/MG	6,9	21.538,46	4,5	0,0	0,0	147,99	100,0	0,0	7,7	0,0
316140	São Francisco do Glória/MG	4,4	11.636,45	2,2	3,3	9,0	50,91	100,0	0,0		4,6
316110	São Francisco/MG			2,7	64,0	1,8	31,50				0,6
320470	São Gabriel da Palha/ES				59,9	11,4	107,35				12,2
316160	São Geraldo da Piedade/MG	8,9	8.500,00	239,6	0,0		75,22	100,0	0,0		
316165	São Geraldo do Baixo/MG	2,2	2.000,00	16,7	0,0	0,0	4,29	100,0	0,0		0,0
316170	São Gonçalo do Abaeté/MG			4,1	1,5	0,0	100,41				0,0
316180	São Gonçalo do Pará/MG			0,3	0,0	21,6	45,93				9,9
330490	São Gonçalo/RJ	0,6	69.718,57	8,8	99,8	25,2	41,98	1,0	99,0	1,0	10,6
316210	São Gotardo/MG	2,0	1.166,67	8,3	71,4	85,7	2,29	83,3	16,7		2,0
354910	São João da Boa Vista/SP	1,2	16.247,09	1,4	88,9	0,0	18,97	18,5	81,5	3,3	0,0
316230	São João da Mata/MG	13,4	2.770,69		0,0	6,2	37,21	100,0	0,0		2,3
354925	São João de Iracema/SP	5,8	14.903,78	2,1	68,4	7,5	85,96	37,5	62,5	0,0	6,4
330510	São João de Meriti/RJ	0,5	33.499,20	9,3	100,0	95,6	17,11	75,0	25,0	2,9	16,4
316250	São João del Rei/MG	1,1	27.510,12	2,8	82,0	388,8	29,45	59,3	40,7		114,5
316265	São João do Pacuí/MG			2,3	0,0		92,51				
316280	São João Evangelista/MG										
316292	São Joaquim de Bicas/MG	10,7	6.133,70	3,2	1,5	0,0	65,52	97,9	2,1	5,4	0,0
316295	São José da Lapa/MG	4,7	11.370,85	2,5	0,0	2,6	53,17	100,0	0,0		1,4
330513	São José de Ubá/RJ	23,3	2.162,16	13,3	100,0	0,0	50,35	18,9	81,1	0,0	0,0
316330	São José do Divino/MG	12,8	8.571,43	4,6	0,0	0,0	110,01	100,0	0,0	2,9	0,0
316340	São José do Goiabal/MG				1,0	0,0	140,87				0,0
316350	São José do Jacuri/MG			1,8	0,0	1,2	52,57				0,6
354970	São José do Rio Pardo/SP	1,2	37.800,00	3,1	26,3	47,5	44,88	94,6	5,5	1,8	21,3
354980	São José do Rio Preto/SP			2,4	89,6	0,0	38,81				0,0
354990	São José dos Campos/SP			5,3	4,7	10,2	91,36				9,3
316370	São Lourenço/MG										
355000	São Luís do Paraitinga/SP	4,4	8.751,67	1,3	4,4	0,0	38,79	100,0	0,0		0,0
316380	São Miguel do Anta/MG	2,8	9.244,41	1,5	0,0	0,0	26,24	100,0	0,0		0,0
355030	São Paulo/SP	1,3	74.109,82	4,9	99,5	5,4	93,20	2,1	97,9	7,6	5,1
330520	São Pedro da Aldeia/RJ										6,5
316390	São Pedro da União/MG				57,7		2,33				
355050	São Pedro do Turvo/SP			1,9	0,0	8,8	54,06				4,7
355040	São Pedro/SP			3,6	37,4	0,0	49,60				0,0
320495	São Roque do Canaã/ES	2,9						100,0	0,0		4,9
355080	São Sebastião da Grama/SP				2,2		36,49				

TABELA In01 - INDICADORES GERAIS

ANO DE
REFERÊNCIA
2009

Município	Taxa de empregados por habitante urbano	Despesa por empregado	Incidência de despesas com RSU na Prefeitura	Incidência de despesas com empr. contratadas	Autosuficiência financeira	Despesa per capita com RSU	Incidência de empregados próprios	Incidência de empreg. de empr. contrat. no total de empreg. no manejo	Incidência de empreg. admin. no total de empreg. no manejo	Receita arrecadada percapita com serviços de manejo	
Código Nome/UF	empreg./1000hab.	R\$/empregado	%	%	%	R\$/habitante	%	%	%	R\$/habitante	
Região Sudeste	I001	I002	I003	I004	I005	I006	I007	I008	I010	I011	
316450 São Sebastião do Maranhão/MG											0,0
316470 São Sebastião do Paraíso/MG			2,6	88,4	0,0	31,46					0,0
316520 São Thomé das Letras/MG	4,7	0,00	0,0			0,00	100,0	0,0	11,8		0,0
316500 São Tiago/MG	2,2	19.463,54	4,2	0,0	6,1	42,38	100,0	0,0			2,6
355100 São Vicente/SP				100,0		43,79					
316540 Sapucaí-Mirim/MG			1,1	43,5	0,0	23,94					0,0
316550 Sardoá/MG	15,8	4.617,93	2,0	0,0	0,0	72,82	100,0	0,0			0,0
316553 Sarzedo/MG											2,7
316560 Senador Cortes/MG	4,6	8.786,54	1,0	4,7	2,6	39,97	100,0	0,0	0,0		1,1
316570 Senador Firmino/MG	7,5	10.890,77	4,3	0,0	5,1	81,66	100,0	0,0	5,6		4,2
316600 Senhora de Oliveira/MG	5,0	8.462,29	1,7	0,0	4,8	42,31	100,0	0,0	0,0		2,0
316620 Senhora dos Remédios/MG	5,0	4.444,44	8,0	0,0	0,0	22,29	100,0	0,0			0,0
316640 Seritinga/MG	6,9						100,0	0,0	10,0		0,5
330555 Seropédica/RJ											
320500 Serra/ES											6,9
355150 Serrana/SP	1,1	9.119,66	18,5	100,0	6,2	9,79	88,1	11,9			0,6
316690 Serrania/MG			4,9	2,7	35,9	34,29					12,3
316695 Serranópolis de Minas/MG			3,2	26,9	4,7	114,67					5,4
316710 Serro/MG	2,5	10.733,08	2,3	65,2	4,6	26,85	37,5	62,5			1,2
355170 Sertãozinho/SP	2,5	27.683,18	4,7	89,9	46,6	69,50	18,8	81,2			32,4
355180 Sete Barras/SP	2,0						53,9	46,2	0,0		
316720 Sete Lagoas/MG											3,1
330560 Silva Jardim/RJ	2,8	37.402,17	2,8	100,0	4,7	104,75	4,3	95,7			5,0
316740 Silvianópolis/MG	7,3	7.941,45	2,6	2,6	19,3	58,23	100,0	0,0	7,7		11,2
316750 Simão Pereira/MG											
355210 Socorro/SP			2,2	11,0	100,0	38,43					38,4
316780 Soledade de Minas/MG	3,0	14.131,40	2,3	0,0	12,8	42,08	100,0	0,0			5,4
355220 Sorocaba/SP	0,9	37.672,95	7,3	100,0	105,8	34,19	3,3	96,8	5,4		36,2
355240 Sumaré/SP	0,3						43,6	56,5	0,0		
355270 Tabatinga/SP	0,6	16.387,37	0,7	0,0	32,2	10,55	100,0	0,0			3,4
355280 Taboão da Serra/SP			8,2	99,1	38,5	102,71					39,6
355300 Taguai/SP	3,6						100,0	0,0	6,7		0,0
316800 Taiobeiras/MG	3,8	10.267,89	5,0	0,0		38,59	100,0	0,0	5,3		
355320 Taiúva/SP											28,0
355340 Tanabi/SP											
316805 Taparuba/MG			0,0	0,0	0,0	0,00					0,0
355350 Tapirai/SP	1,6	14.050,54	1,1	0,0	46,1	22,44	100,0	0,0			10,3
355370 Taquaritinga/SP			1,4	8,3	52,2	16,43					8,6
355380 Taquarituba/SP	1,8	25.714,29	3,7	0,0	0,0	45,06	100,0	0,0			0,0

TABELA In01 - INDICADORES GERAIS

ANO DE REFERÊNCIA
2009

Município	Taxa de empregados por habitante urbano	Despesa por empregado	Incidência de despesas com RSU na Prefeitura	Incidência de despesas com empr. contratadas	Autosuficiência financeira	Despesa per capita com RSU	Incidência de empregados próprios	Incidência de empreg. de empr. contrat. no total de empreg. no manejo	Incidência de empreg. admin. no total de empreg. no manejo	Receita arrecadada percapita com serviços de manejo	
	empreg./1000hab.	R\$/empregado	%	%	%	R\$/habitante	%	%	%	R\$/habitante	
Região Sudeste	I001	I002	I003	I004	I005	I006	I007	I008	I010	I011	
355395 Tarumã/SP	6,1	12.853,31	4,0	73,4	0,0	78,22	27,6	72,4	2,6	0,0	
355400 Tatui/SP											
355410 Taubaté/SP	1,7	64.830,70		27,0		111,58	81,9	18,1			
316860 Teófilo Otoni/MG			5,4	100,0	27,7	30,84				8,5	
330580 Teresópolis/RJ											
355440 Terra Roxa/SP			5,2	3,1	12,2	60,12				7,3	
355450 Tietê/SP	2,2						100,0	0,0			
355460 Timburi/SP	5,6	22.962,96	3,0	0,0	0,0	128,72	100,0	0,0		0,0	
316900 Tocantins/MG	2,2	14.121,73		54,6	0,0	30,36	50,0	50,0		0,0	
355465 Torre de Pedra/SP	2,5	9.333,20	0,9	0,0	37,3	23,03	100,0	0,0		8,6	
355475 Trajipu/SP	3,5	10.800,00		0,0	36,8	37,95	100,0	0,0		14,0	
355480 Tremembé/SP	2,7	13.583,33	3,2	11,1	0,0	36,21	37,5	62,5	4,2	0,0	
316930 Três Corações/MG			4,6	89,2	20,9	44,88				9,4	
355490 Três Fronteiras/SP			9,9	0,7	2,3	186,24				4,3	
316935 Três Marias/MG	6,1	8.370,00	2,3	0,0	0,0	51,24	100,0	0,0		0,0	
316940 Três Pontas/MG											
316950 Tumiritinga/MG										0,0	
355500 Tupá/SP	1,0						100,0	0,0		86,1	
355520 Turiúba/SP	7,8	10.847,59	1,8	1,7	10,0	84,34	84,6	15,4	0,0	8,4	
355530 Turmalina/SP	24,9	4.016,13	1,8	3,1	16,2	100,04	100,0	0,0	11,8	16,2	
316990 Ubá/MG	1,1	19.659,54	15,3	62,2	8,6	20,99	20,6	79,4		1,8	
317000 Ubai/MG										0,0	
317010 Uberaba/MG	1,1	22.579,09	47,6	87,4	100,0	25,33	49,4	50,6	0,0	25,3	
317020 Uberlândia/MG	2,3	29.456,01	4,9	87,9	20,1	67,87	20,4	79,6	10,2	13,7	
355550 Ubirajara/SP	3,3						100,0	0,0	0,0	0,0	
317040 Unai/MG											
317043 União de Minas/MG	4,4	10.955,47	1,4	0,0	11,2	48,24	100,0	0,0	0,0	5,4	
355580 Urânia/SP	0,7	11.631,81		12,9	44,6	7,75	100,0	0,0		3,5	
317047 Uruana de Minas/MG										0,0	
355600 Urupês/SP	1,3	12.771,43	0,9	4,0	55,6	16,42	100,0	0,0	7,1	9,1	
355620 Valinhos/SP	1,7	75.796,78	7,3	99,8	41,8	130,94	9,7	90,3	16,5	54,8	
317060 Vargem Bonita/MG			1,7	0,0		97,04					
355640 Vargem Grande do Sul/SP	2,4						100,0	0,0	0,0	0,0	
355645 Vargem Grande Paulista/SP											
317070 Varginha/MG	1,6	8.557,65	1,4	54,4	41,6	13,58	88,8	11,2	2,1	5,7	
317075 Varão de Minas/MG			5,4	3,6	0,0	85,17				0,0	
355650 Várzea Paulista/SP	0,6	88.224,29		100,0	0,0	48,79	0,0	100,0	0,0	0,0	
317090 Varzelândia/MG	6,6	807,94	8,3	17,5	0,0	5,32	81,0	19,1		0,0	
317100 Vazante/MG			1,6	0,0		25,91					

TABELA In01 - INDICADORES GERAIS

ANO DE
REFERÊNCIA
2009

Município	Taxa de empregados por habitante urbano	Despesa por empregado	Incidência de despesas com RSU na Prefeitura	Incidência de despesas com empr. contratadas	Autosuficiência financeira	Despesa per capita com RSU	Incidência de empregados próprios	Incidência de empreg. de empr. contrat. no total de empreg. no manejo	Incidência de empreg. admin. no total de empreg. no manejo	Receita arrecadada percapita com serviços de manejo	
Código Nome/UF	empreg./1000hab.	R\$/empregado	%	%	%	R\$/habitante	%	%	%	R\$/habitante	
Região Sudeste	I001	I002	I003	I004	I005	I006	I007	I008	I010	I011	
320506 Venda Nova do Imigrante/ES	2,1	6.339,10	0,7	18,4	41,6	13,40	100,0	0,0	6,9	5,6	
320517 Vila Valério/ES	11,4	3.087,72	20,0	8,0	0,0	35,20	93,0	7,0		0,0	
320520 Vila Velha/ES	1,2	48.642,54	15,3	96,4	44,3	58,33	13,6	86,4	0,0	25,8	
355670 Vinhedo/SP	3,5	62.489,59	9,1	100,0	0,2	220,54	0,0	100,0	1,4	0,3	
355680 Viradouro/SP	2,9	8.720,00		79,8	70,9	25,00	40,0	60,0	10,0	17,7	
317180 Virginópolis/MG	6,2	4.904,24	3,7	3,2	0,0	30,58	92,5	7,5		0,0	
317200 Visconde do Rio Branco/MG	3,6	11.366,93	4,2	8,8	41,0	41,00	100,0	0,0	0,9	16,8	
320530 Vitória/ES	3,4	64.192,53	8,4	95,4	24,2	216,54	13,0	87,0	14,2	52,4	
330630 Volta Redonda/RJ	2,2	20.472,21	4,8	75,3	0,0	45,36	33,5	66,5	5,5	0,0	
355700 Votorantim/SP	1,3	27.403,73	19,0	27,6	95,3	35,69	94,7	5,3	42,8	34,0	
355710 Votuporanga/SP			3,0	100,0	0,0	29,69				0,0	

TABELA In02
INDICADORES SOBRE COLETA DE RESÍDUOS SÓLIDOS DOMICILIARES E
PÚBLICOS

TABELA In02 - INDICADORES SOBRE COLETA DE RESÍDUOS SÓLIDOS DOMICILIARES E PÚBLICOS

ANO DE REFERÊNCIA
2009

Município	Tx. cobertura de coleta RDO relativo a Pop. Total	Tx. cobertura de coleta RDO relativo a Pop. Urbana	Tx de terceirização da coleta	Produtividade média de coletadores e motoristas	Tx de motoristas e coletadores por habitante urbano	Massa (RDO + RPU) coletada per capita (habitante urbano)	Massa RDO coletada per capita (hab. atendido)	Custo unitário da coleta	Incidência do custo da coleta no custo total do manejo	Incidência de emprega da coleta no total de empregados no manejo	Tx de RCD colet. Pref. sobre (RDO + RPU)	Tx de RPU sobre RDO	Massa[RDO+RPU] col. percapita em rel. à pop. total atendida	Massa RCD percapita/ano em rel. à pop. urbana
Código Nome/UF	%	%	%	kg/(empreg.x dia)	empreg./1000hab.	kg/(hab. x dia)	kg/(hab.x dia)	R\$/t	%	%	%	%	%	%
Região Sudeste	I015	I016	I017	I018	I019	I021	I022	I023	I024	I025	I026	I027	I028	I029
310010 Abadia dos Dourados/MG	0,0	0,0												
310030 Abre Campo/MG	62,2	100,0			0,6				66,4	15,4				
310040 Acaiaca/MG	80,7	100,0			1,5					23,5				
350010 Adamantina/SP	0,0	0,0												
350020 Adolfo/SP	100,0	100,0	0,0	498,4	1,5	0,6				41,7	20,5		0,6	
310070 Água Comprida/MG	73,8	100,0			2,5					30,8				
320016 Água Doce do Norte/ES	44,4	80,0			2,2					29,4				
350040 Águas da Prata/SP	100,0	100,0	100,0	25,4	1,4	0,1	0,1	1.297,17	75,7	27,0		0,0	0,1	
350050 Águas de Lindóia/SP	100,0	100,0	0,0			1,2	0,9				57,5	34,9	1,2	493,1
350055 Águas de Santa Bárbara/SP	75,9	100,0	0,0	3.498,4	1,2	3,5				19,2	0,0		3,5	
350060 Águas de São Pedro/SP	100,0	100,0	100,0	1.384,5	1,2	1,4	1,1	51,49	64,0	20,0		20,4	1,4	
310120 Aiuruoca/MG	51,3	100,0												
350110 Alto Alegre/SP	87,8	100,0			0,9				74,5	30,0				
320035 Alto Rio Novo/ES	52,0	100,0												
350115 Alumínio/SP	100,0	100,0	100,0			1,0					57,5		0,9	378,7
350120 Álvares Florence/SP	0,0	0,0			1,2					15,8				
350160 Americana/SP	100,0	100,0	0,0	1.639,4	0,6	0,8		55,86	31,2	38,6			0,8	
350170 Américo Brasileiro/SP	100,0	100,0	27,9	1.382,5	0,4	0,6		90,96	90,2	37,8			0,6	
350180 Américo de Campos/SP	100,0	100,0												
350190 Amparo/SP	93,7	100,0	2,1			0,8		109,93	54,0				0,6	
310260 Andradas/MG	98,8	100,0	3,2	1.730,6	0,9	1,3		27,73	49,9	40,7	0,0		1,0	216,4
350220 Angatuba/SP	88,2	100,0	18,9	744,5	0,5	0,4	0,3			32,0		0,8	0,3	
330010 Angra dos Reis/RJ	100,0	100,0							48,8					
350230 Anhembi/SP	83,2	100,0	0,0	882,8	0,8	0,6		62,78	34,9	30,0	30,2		0,5	
310290 Antônio Carlos/MG	64,5	100,0			1,0				32,3	35,0				32,5
310310 Antônio Prado de Minas/MG	89,9	100,0	0,0			0,6	0,3				50,0	50,0	0,4	
350260 Aparecida d'Oeste/SP	80,1	100,0			1,1				76,2					
350270 Apiaí/SP	100,0	100,0	0,0	18.402,6	1,4	21,3	15,4	4,59	100,0	100,0	41,7	0,0	15,4	
350280 Araçatuba/SP	100,0	100,0	100,0	4.792,3	0,2	0,8	0,8			18,7	0,1	2,0	0,8	0,6
320060 Aracruz/ES	97,1	100,0	100,0			0,7					112,8		0,6	
310350 Araguari/MG	85,5	91,5			0,2				88,5	19,3				
350315 Arapeí/SP	85,2	100,0	0,0	268,4	1,5	0,4				21,4			0,3	
310380 Arapuá/MG	79,1	100,0	0,0			0,4	0,3					44,0	0,4	
350330 Araras/SP	97,7	100,0												
350335 Arco-Iris/SP	66,8	100,0							37,5					
330023 Armação dos Búzios/RJ	100,0	100,0	100,0			1,6	1,6					0,0	1,6	
350400 Assis/SP	100,0	100,0	1,3	3.096,6	0,3	0,7	0,7	52,87	48,1	26,0			0,7	
350410 Atibaia/SP	94,7	100,0							62,0					
350430 Avaí/SP	87,0	100,0												

TABELA In02 - INDICADORES SOBRE COLETA DE RESÍDUOS SÓLIDOS DOMICILIARES E PÚBLICOS

ANO DE
REFERÊNCIA
2009

Município	Tx. cobertura de coleta RDO relativo a Pop. Total	Tx. cobertura de coleta RDO relativo a Pop. Urbana	Tx de terceirização da coleta	Produtividade média de coletores e motoristas	Tx de motoristas e coletores por habitante urbano	Massa (RDO + RPU) coletada per capita (habitante urbano)	Massa RDO coletada per capita (hab. atendido)	Custo unitário da coleta	Incidência do custo da coleta no custo total do manejo	Incidência de emprego da coleta no total de empregados no manejo	Tx de RCD colet. Pref. sobre (RDO + RPU)	Tx de RPU sobre RDO	Massa[RDO+RPU] col. per capita em rel. à pop. total atendida	Massa RCD per capita/ano em rel. à pop. urbana
Código Nome/UF	%	%	%	kg/(empreg.x dia)	empreg./1000hab.	kg/(hab. x dia)	kg/(hab.x dia)	R\$/t	%	%	%	%	%	%
Região Sudeste	I015	I016	I017	I018	I019	I021	I022	I023	I024	I025	I026	I027	I028	I029
350440 Avanhandava/SP	0,0	0,0	0,0	605,8	1,0	0,5		100,21		100,0	53,2	102,6		99,7
350460 Bady Bassitt/SP	94,7	100,0	100,0			0,7					0,1		0,7	1,4
310490 Baependi/MG	70,6	100,0	0,0	184,0	0,4	0,1	0,0			21,7			0,1	
320080 Baixo Guandu/ES	91,1	100,0	100,0	1.725,2	0,9	1,3	0,7			17,9	23,2	50,0	1,1	
350470 Balbinos/SP	100,0	100,0	0,1			1,5					0,0		0,5	
350500 Barão de Antonina/SP	100,0	100,0	0,0	143,8	2,7	0,3				18,2	222,2		0,2	
310550 Barão de Monte Alto/MG	67,6	100,0	88,2	396,5	1,3	0,4				16,7	11,8		0,4	
310560 Barbacena/MG	91,9	100,0	0,0	945,3	0,6	0,5				33,2			0,5	
350510 Barbosa/SP			1,3	536,7	1,1	0,5				85,7	4,8			
350520 Bariri/SP	95,0	100,0	75,7	1.713,6	0,7	1,1	0,6	47,02	50,3	59,0	58,4	94,7	1,1	683,1
350530 Barra Bonita/SP	99,9	100,0	3,0	933,8	0,7	0,6	0,5			20,0	20,7	14,5	0,6	348,5
350535 Barra do Chapéu/SP	93,3	100,0	64,6	304,6	5,1	1,3		120,05	81,5	60,0			0,5	
330030 Barra do Pirai/RJ	82,2	85,4	82,1	1.725,2	0,4	0,7	0,6	77,61	52,3	27,7		21,8	0,8	
350540 Barra do Turvo/SP	90,9	100,0												
310570 Barra Longa/MG	76,8	100,0	0,0	1.278,0	1,2	1,4		59,70	100,0	30,0	16,7		0,6	
330040 Barra Mansa/RJ	99,9	100,0			0,4									298,6
350570 Barueri/SP	100,0	100,0	100,0	5.345,9	0,2	0,9	0,8	71,45	20,8	13,3	59,1	16,9	0,9	
350580 Bastos/SP	85,1	100,0												
350600 Bauru/SP	100,0	100,0	0,0	1.594,1	0,4	0,6		25,85	63,0	53,1			0,6	
310600 Bela Vista de Minas/MG	100,0	100,0												
310610 Belmiro Braga/MG	79,9	100,0	100,0	383,4	3,7	1,2		125,00	29,8	30,8			0,5	
310620 Belo Horizonte/MG	95,0	95,0			0,4		0,7		33,1	23,0				
350620 Bento de Abreu/SP	100,0	100,0												
310650 Berilo/MG	32,0	100,0												
350630 Bernardino de Campos/SP	90,0	100,0	0,0	494,1	0,6	0,3	0,3	147,52	13,1	17,7	231,0	6,2	0,3	
310670 Betim/MG	99,6	100,0	100,0			0,5		83,02	31,6		81,9		0,5	475,3
310690 Bicas/MG	97,8	100,0			0,9					22,2				
350640 Bilac/SP	91,2	100,0	0,0	1.038,3	0,9	0,8	0,7	96,41	39,5	18,8	41,0	8,3	0,8	
350650 Birigui/SP	97,4	100,0												
310710 Boa Esperança/MG	100,0	100,0	0,0	1.944,7	0,7	1,2	0,8	60,18		31,5	30,4	27,3	1,0	679,8
350680 Bocaina/SP	92,1	100,0	0,0	2.420,1	0,4	0,8	0,8	126,71	57,7	12,1	148,5	5,2	0,8	
350690 Bofete/SP	100,0	100,0			1,4				61,0	50,0				
350700 Boituva/SP	99,8	100,0	87,2	1.742,3	0,5	0,8		82,98	42,8	18,0			0,7	
330060 Bom Jesus do Itabapoana/RJ	100,0	100,0	40,0	0,6	0,9	0,0				17,7	12,0		0,0	0,0
310790 Bom Repouso/MG	100,0	100,0	0,0	536,7	1,1	0,5		126,75	38,1	35,3	75,0		0,3	
310810 Bonfim/MG	100,0	100,0							100,0					
310825 Bonito de Minas/MG	37,5	100,0												
350730 Boracéia/SP	100,0	100,0	0,0	881,8	0,8	0,6	0,4			100,0	0,0	27,8	0,5	
350745 Borebi/SP	89,2	100,0	0,0	86,3	1,9	0,1	0,1			30,8	166,7	50,0	0,1	

TABELA In02 - INDICADORES SOBRE COLETA DE RESÍDUOS SÓLIDOS DOMICILIARES E PÚBLICOS

ANO DE
REFERÊNCIA
2009

Município	Tx. cobertura de coleta RDO relativo a Pop. Total	Tx. cobertura de coleta RDO relativo a Pop. Urbana	Tx de terceirização da coleta	Produtividade média de coletadores e motoristas	Tx de motoristas e coletadores por habitante urbano	Massa (RDO + RPU) coletada per capita (habitante urbano)	Massa RDO coletada per capita (hab. atendido)	Custo unitário da coleta	Incidência do custo da coleta no custo total do manejo	Incidência de emprega da coleta no total de empregados no manejo	Tx de RCD colet. Pref. sobre (RDO + RPU)	Tx de RPU sobre RDO	Massa[RDO+RPU] col. percapita em rel. à pop. total atendida	Massa RCD percapita/ano em rel. à pop. urbana
Código Nome/UF	%	%	%	kg/(empreg.x dia)	empreg./1000hab.	kg/(hab. x dia)	kg/(hab.x dia)	R\$/t	%	%	%	%	%	%
Região Sudeste	I015	I016	I017	I018	I019	I021	I022	I023	I024	I025	I026	I027	I028	I029
310840 Botelhos/MG	100,0	100,0	22,2	1.150,2	0,6	0,8	0,5			19,4	29,6	28,6	0,6	
350750 Botucatu/SP	98,9	100,0	3,9	2.845,0	0,3	0,9	0,7	51,33	55,0	30,9		14,8	0,8	
310860 Brasília de Minas/MG	60,4	100,0	0,0	770,5	0,9	0,6				23,3	34,2		0,6	71,4
310890 Brasópolis/MG	96,1	100,0												
350775 Brejo Alegre/SP	72,2	87,5	0,0	393,0	3,8	1,3	1,3	55,61	31,7	28,6	95,1	13,9	1,5	
310920 Buenópolis/MG	82,6	100,0												1,9
350800 Buri/SP	82,1	100,0	0,0			0,4	0,4				0,1	4,2	0,4	
350810 Buritama/SP	93,5	100,0	1,0	920,1	0,6	0,4				25,0			0,4	
310930 Buritis/MG	0,4	0,6												
310940 Buritizeiro/MG	100,0	100,0	100,0	2.278,8	0,3	0,7	0,6			8,9		0,0	0,6	
330070 Cabo Frio/RJ	80,6	100,0			2,0				56,7	26,5				34,3
310950 Cabo Verde/MG	96,3	100,0	0,0			0,0	0,0	29.230,77	94,5			4,8	0,0	
350840 Cabreúva/SP	0,0	0,0												
350850 Caçapava/SP	100,0	100,0	98,0	378,6	2,4	0,8	0,7			67,7		1,6	0,7	
310960 Cachoeira da Prata/MG	29,2	31,1	0,0			0,5							1,4	
310970 Cachoeira de Minas/MG	19,3	31,5	11,8			0,7					2,8		2,2	
350870 Caconde/SP	66,4	100,0	0,0			0,5	0,5					1,3	0,5	
311000 Caeté/MG	100,0	100,0	84,9	3.796,6	0,2	0,7	0,4	88,77	41,9		45,4	83,3	0,6	
311010 Caiana/MG	79,0	100,0			2,7				31,3	31,3				13.843,6
350920 Cajamar/SP	95,0	100,0	100,0	2.471,6	0,4	0,8				8,5			0,8	
350925 Cajati/SP	77,3	100,0			0,5					35,7				
350940 Cajuru/SP	99,9	100,0	74,4	1.656,8	0,7	0,9		143,80	69,4	41,2			0,8	
330090 Cambuci/RJ	93,4	100,0	0,0			0,1	0,1					55,6	0,1	
350950 Campinas/SP	98,3	100,0	99,7	2.555,5	0,4	1,0		88,76	37,5	26,4			1,0	
311140 Campo Florido/MG	69,2	100,0	92,8			0,6	0,5				8,0	7,8	0,6	
350960 Campo Limpo Paulista/SP	97,7	100,0	100,0	1.409,4	0,5	0,6		167,52	55,0	35,3	17,4		0,6	78,7
311150 Campos Altos/MG	96,6	100,0	1,0	2.718,2	0,5	1,1		10,61	31,6	33,3	10,9		1,1	54,0
330100 Campos dos Goytacazes/RJ														
311190 Cana Verde/MG	81,6	100,0												
351000 Cândido Mota/SP	97,0	100,0	3,6	1.541,5	0,5	0,7	0,6	128,48	68,0	31,1	14,3	8,5	0,6	69,3
311205 Cantagalo/MG	49,7	87,6												
330110 Cantagalo/RJ	100,0	100,0			0,7		0,4		96,4	83,3				
351020 Capão Bonito/SP	86,7	100,0	43,1			0,9	0,4	91,81	61,3			101,8	0,8	
311210 Caparaó/MG	38,8	100,0	0,0	138,0	2,6	0,3				50,0	66,7		0,3	
351030 Capela do Alto/SP	100,0	100,0			0,6					21,4				
311250 Capim Branco/MG	100,0	100,0												
311260 Capinópolis/MG	100,0	100,0	0,0	766,8	0,7	0,4	0,3	47,92	18,1	24,4	100,0	25,0	0,4	
311265 Capitão Andrade/MG	69,7	98,4	0,0			0,4					190,0		0,4	288,3
311270 Capitão Enéas/MG	94,2	100,0	0,0	1.863,7	1,0	1,6		16,92	19,7	28,6	8,6		1,4	

TABELA In02 - INDICADORES SOBRE COLETA DE RESÍDUOS SÓLIDOS DOMICILIARES E PÚBLICOS

ANO DE
REFERÊNCIA
2009

Município	Tx. cobertura de coleta RDO relativo a Pop. Total	Tx. cobertura de coleta RDO relativo a Pop. Urbana	Tx de terceirização da coleta	Produtividade média de coletadores e motoristas	Tx de motoristas e coletadores por habitante urbano	Massa (RDO + RPU) coletada per capita (habitante urbano)	Massa RDO coletada per capita (hab. atendido)	Custo unitário da coleta	Incidência do custo da coleta no custo total do manejo	Incidência de emprego da coleta no total de empregados no manejo	Tx de RCD colet. Pref. sobre (RDO + RPU)	Tx de RPU sobre RDO	Massa[RDO+RPU] col. per capita em rel. à pop. total atendida	Massa RCD per capita/ano em rel. à pop. urbana
Código Nome/UF	%	%	%	kg/(empreg.x dia)	empreg./1000hab.	kg/(hab. x dia)	kg/(hab.x dia)	R\$/t	%	%	%	%	%	%
Região Sudeste	I015	I016	I017	I018	I019	I021	I022	I023	I024	I025	I026	I027	I028	I029
311300 Carai/MG	31,8	100,0	38,9	319,5	2,5	0,7		80,00	27,7		30,0	111,1		0,7 364,0
311350 Carbonita/MG	88,9	100,0	0,0	419,3	1,1	0,4	0,3			18,6	47,6	5,0	0,3	65,8
351070 Cardoso/SP	90,5	100,0	0,0	410,8	1,3	0,5	0,4	367,78	61,3	21,9	17,5	25,0	0,5	
311370 Carlos Chagas/MG	75,5	100,0	100,0	1.218,1	0,6	0,7	0,5	102,30	33,3	21,1	9,1	11,9	0,6	25,8
311390 Carmo da Cachoeira/MG	50,9	70,0	0,0			0,0					0,0		0,0	
311410 Carmo de Minas/MG	0,0	0,0			0,8				28,9	12,5				
311440 Carmo do Rio Claro/MG	100,0	100,0	15,1	1.121,4	0,6	0,6				25,0			0,5	
311460 Carrancas/MG	62,7	100,0	0,0	388,7	1,1	0,4				25,0	5,5		0,4	24,7
311470 Carvalhópolis/MG	100,0	100,0												
351080 Casa Branca/SP	82,5	100,0			0,3		0,6			100,0				
351090 Cássia dos Coqueiros/SP	63,3	100,0			1,7					30,0				
311510 Cássia/MG	100,0	100,0	27,5	623,9	1,2	0,9	0,6	110,07	68,5	40,5	17,5	21,2	0,7	351,5
320140 Castelo/ES	75,2	100,0												523,4
351110 Catanduva/SP	0,0	0,0	100,0	3.143,8	0,4	1,2				23,9				
311540 Catas Altas da Noruega/MG	38,1	100,0	0,0	345,1	2,9	0,9		61,11	29,3	36,4			0,9	
311535 Catas Altas/MG	72,9	84,2	0,0			0,4		13,41	18,6		36,4		0,4	
351120 Catiguá/SP	96,6	100,0	0,0	1.418,5	0,6	0,7	0,5	64,11	67,8	36,4	135,1	37,0	0,7	
311547 Catuti/MG	69,7	100,0	0,0	420,8	2,2	0,8				22,6	5,4		0,7	
351150 Cerquilha/SP	100,0	100,0												
351160 Cesário Lange/SP	98,8	100,0	0,0			0,4					23,6		0,2	30,0
351170 Charqueada/SP	90,7	100,0			0,4				73,8	40,0				
311630 Cipotânea/MG	44,2	100,0	0,0	233,2	1,3	0,3		145,89	17,7	18,2	102,7		0,3	124,5
320150 Colatina/ES	0,0	0,0	3,9	2.104,0	0,5	0,9		74,31	38,6	16,3				
351200 Colina/SP	100,0	100,0												
311690 Comendador Gomes/MG	44,9	100,0	0,0			3,4								3,4
330095 Comendador Levy Gasparian/RJ	97,3	100,0	0,0	3,4	0,5	0,0		21.860,47	43,5	19,1			0,0	
311520 Conceição da Barra de Minas/MG	68,5	100,0	0,0	66,8	2,5	0,1	0,1			58,3	8,2	1,7	0,1	
320160 Conceição da Barra/ES	100,0	100,0												
311740 Conceição de Ipanema/MG	76,3	100,0	0,0			0,0					200,0		0,0	
330140 Conceição de Macabu/RJ	100,0	100,0			0,7				65,9	30,2				5,5
311787 Confins/MG	100,0	100,0	0,0	97,0	1,0	0,1	0,1			16,0		5,6	0,1	
311790 Congonhal/MG	73,4	100,0	0,0	1.686,9	0,4	0,6		13,08	14,3	15,0	84,9		0,6	
311800 Congonhas/MG	85,1	90,0			0,5				30,9	16,5				
311820 Conquista/MG	79,6	100,0			0,7					20,0				
311830 Conselheiro Lafaiete/MG	88,3	90,8	100,0	2.234,2	0,3	0,5	0,5	54,07	49,4	29,3	10,4	8,1	0,6	
311850 Consolação/MG	73,7	100,0	0,0			0,3					8,7		0,2	
311860 Contagem/MG	100,0	100,0	100,0	3.773,2	0,3	1,1	0,9	77,52	39,2	25,3	14,4	19,4	1,1	680,2
311870 Coqueiral/MG	0,0	0,0												
330150 Cordeiro/RJ	100,0	100,0	100,0			0,9					66,9		0,9	

TABELA In02 - INDICADORES SOBRE COLETA DE RESÍDUOS SÓLIDOS DOMICILIARES E PÚBLICOS

ANO DE REFERÊNCIA
2009

Município	Tx. cobertura de coleta RDO relativo a Pop. Total	Tx. cobertura de coleta RDO relativo a Pop. Urbana	Tx de terceirização da coleta	Produtividade média de coletadores e motoristas	Tx de motoristas e coletadores por habitante urbano	Massa (RDO + RPU) coletada per capita (habitante urbano)	Massa RDO coletada per capita (hab. atendido)	Custo unitário da coleta	Incidência do custo da coleta no custo total do manejo	Incidência de emprega da coleta no total de empregados no manejo	Tx de RCD colet. Pref. sobre (RDO + RPU)	Tx de RPU sobre RDO	Massa[RDO+RPU] col. percapita em rel. à pop. total atendida	Massa RCD percapita/ano em rel. à pop. urbana
Código Nome/UF	%	%	%	kg/(empreg.x dia)	empreg./1000hab.	kg/(hab. x dia)	kg/(hab.x dia)	R\$/t	%	%	%	%	%	%
Região Sudeste	I015	I016	I017	I018	I019	I021	I022	I023	I024	I025	I026	I027	I028	I029
311900 Cordislândia/MG	82,6	100,0	0,0			2,6		17,86	56,2		2,7		2,5	
311940 Coronel Fabriciano/MG	100,0	100,0	36,6	4.564,1	0,3	1,3	0,5	46,96	40,8	25,6	168,3	168,4	1,3	1.013,5
312000 Córrego Novo/MG	65,3	100,0	0,0	1.078,3	3,9	3,6		50,74	50,7	17,8	129,6		3,6	
351270 Corumbatai/SP	56,1	100,0	0,0	549,5	1,3	0,6	0,6	445,74	94,4	12,5	0,0	0,0	0,6	
351290 Cosmorama/SP	33,2	49,8							40,8					260,6
312050 Cristina/MG	54,5	100,0	0,0			0,4	0,4	96,68	62,5		70,3	6,7	0,4	
351330 Cruzália/SP	77,9	100,0												
351340 Cruzeiro/SP	100,0	100,0	98,9	3.490,4	0,2	0,5	0,4	138,71	82,0	17,9		1,2	0,5	
312090 Curvelo/MG	4,6	5,1	2,4			0,2		40,69	65,2		1,0		4,7	2,8
312110 Delfim Moreira/MG	83,8	100,0	74,9	688,0	1,1	0,6				27,3	31,0		0,3	78,9
351370 Descalvado/SP	100,0	100,0	0,0	796,7	0,9	0,6				30,3			0,5	
312130 Descoberto/MG	78,3	100,0	0,0	245,2	1,0	0,2	0,2	345,10	52,8	15,4	0,0	0,0	0,2	
312140 Desterro de Entre Rios/MG	51,3	100,0	0,0	455,3	1,2	0,5				33,3	238,6		0,4	
312150 Desterro do Melo/MG	41,4	100,0			2,9					50,0				
351380 Diadema/SP	99,8	99,9	99,6	2.489,5	0,4	0,8		64,32	27,2	32,4	36,3		0,8	109,9
351385 Dirce Reis/SP	78,9	97,5	0,0	117,0	6,1	0,6	0,5	721,55	97,8	100,0	61,4	19,6	0,6	
312220 Divinolândia de Minas/MG	49,8	61,6	0,0	116,6	2,5	0,3				60,9			0,4	
351390 Divinolândia/SP	100,0	100,0	0,0	2.147,0	0,4	0,7		18,03	32,7	42,9			0,5	
312230 Divinópolis/MG	92,5	95,7												
312240 Divisa Nova/MG	83,6	100,0	0,0	766,8	0,6	0,4		69,53	31,9	17,7			0,4	
351410 Dois Córregos/SP	94,7	100,0			0,4					27,0				850,9
351420 Dolcinópolis/SP	0,0	0,0												
312250 Dom Cavati/MG	87,7	100,0	0,0	958,5	1,0	0,8				41,7	5,3		0,8	15,7
312290 Dona Eusébia/MG	100,0	100,0			1,6				58,0	42,1				
312310 Dolores de Guanhães/MG	27,8	88,3	0,0	249,1	1,7	0,4	0,4	2.254,43	100,0	13,0	0,4	0,4	0,4	0,5
312340 Doloresópolis/MG	74,0	100,0			1,7				63,6	40,0				
351450 Duartina/SP	87,2	100,0			1,1				92,2	60,0				
330170 Duque de Caxias/RJ	100,0	100,0	100,0	2.365,0	0,5	1,0	0,7	93,23	42,6	25,3	50,4	39,5	1,0	
351480 Eldorado/SP	100,0	100,0							95,8					
351490 Elias Fausto/SP	100,0	100,0	19,6			0,0	0,0				137,5	38,6	0,0	
312360 Elói Mendes/MG	73,4	90,4	7,7			0,4					47,6		0,5	
351495 Embaúba/SP	100,0	100,0			1,5				30,7	15,8				
351500 Embu/SP	95,0	95,0	63,1	6.940,9	0,2	1,0	0,7	86,46	91,0	55,8	26,7	61,8	1,1	100,5
351515 Engenheiro Coelho/SP	99,3	100,0	4,8	92,0	0,5	0,0	0,0	104,17	22,6	21,7		18,9	0,0	
312385 Entre Folhas/MG	75,4	100,0	0,0	745,5	1,6	1,0				54,6	4,3		1,0	15,7
351519 Espírito Santo do Turvo/SP	86,4	100,0	14,3	575,1	0,5	0,3				16,7	2,1		0,3	
312460 Estrela Dalva/MG	0,0	0,0												
351530 Estrela do Norte/SP	75,1	100,0	0,0	1.278,0	1,6	1,8	1,1	24,38	28,6	27,3	41,7	66,7	1,8	
351520 Estrela d'Oeste/SP	81,5	100,0	0,0	559,1	0,8	0,4	0,3	242,10	60,0	27,3	36,6	50,0	0,4	

TABELA In02 - INDICADORES SOBRE COLETA DE RESÍDUOS SÓLIDOS DOMICILIARES E PÚBLICOS

ANO DE
REFERÊNCIA
2009

Município	Tx. cobertura de coleta RDO relativo a Pop. Total	Tx. cobertura de coleta RDO relativo a Pop. Urbana	Tx de terceirização da coleta	Produtividade média de coletadores e motoristas	Tx de motoristas e coletadores por habitante urbano	Massa (RDO + RPU) coletada per capita (habitante urbano)	Massa RDO coletada per capita (hab. atendido)	Custo unitário da coleta	Incidência do custo da coleta no custo total do manejo	Incidência de emprega da coleta no total de empregados no manejo	Tx de RCD colet. Pref. sobre (RDO + RPU)	Tx de RPU sobre RDO	Massa[RDO+RPU] col. per capita em rel. à pop. total atendida	Massa RCD per capita/ano em rel. à pop. urbana
Código Nome/UF	%	%	%	kg/(empreg.x dia)	empreg./1000hab.	kg/(hab. x dia)	kg/(hab.x dia)	R\$/t	%	%	%	%	%	%
Região Sudeste	I015	I016	I017	I018	I019	I021	I022	I023	I024	I025	I026	I027	I028	I029
351560 Fernando Prestes/SP	83,5	100,0	0,0	4.259,9	0,7	2,5		9,16	76,0	100,0	100,0		2,5	
351570 Ferraz de Vasconcelos/SP	71,5	72,2												
351590 Floreal/SP	82,5	100,0	0,0	194,4	2,5	0,4	0,4	370,73	95,8	60,0	74,0	15,9	0,4	
351600 Flórida Paulista/SP	79,0	100,0	45,7	9.150,2	0,4	5,4		24,32	98,7	20,0	1,1		5,3	
351610 Florínia/SP	0,0	0,0	0,0	204,5	1,2	0,2		125,00	11,1	7,1	1,6			
312610 Formiga/MG	93,1	100,0												
312640 Fortuna de Minas/MG	98,3	100,0	0,0			3,6	2,4				39,1	0,6	2,4	
351620 Franca/SP	100,0	100,0			0,6					42,3				
312650 Francisco Badaró/MG	35,3	100,0	0,0	2.060,7	1,0	1,7		22,22	22,6	9,7			1,4	
312675 Franciscópolis/MG	65,5	100,0	0,0	53,1	5,9	0,3		215,66	45,1	68,4	46,3		0,2	
312695 Frei Lagonegro/MG	29,1	100,0			3,9				20,0	40,0				
312705 Fronteira dos Vales/MG	0,0	0,0												
312710 Frutal/MG	100,0	100,0	0,0	1.150,2	0,8	0,8		2,08	24,4	26,0			0,7	
312733 Gameleiras/MG	39,9	100,0												
351670 Garça/SP	89,4	100,0	100,0	2.183,2	0,3	0,6				13,8			0,6	
351680 Gastão Vidigal/SP	91,6	100,0	0,0	1.288,2	1,3	1,5	1,5	61,90	97,7	71,4	57,1	0,0	1,5	
351690 General Salgado/SP	100,0	100,0			1,2				26,7	42,3				57,6
351700 Getulina/SP	0,0	0,0	0,0			2,2	16.438,4				112,9	3,3	16.986,3	
312735 Glaucilândia/MG	35,8	100,0	0,0	7,5	2,7	0,0		6.911,36	38,4	21,4	14,3		0,0	
351710 Glicério/SP	85,6	100,0												
312737 Goiabeira/MG	92,6	100,0												
312750 Gonzaga/MG	61,0	100,0	0,0			0,4							0,4	
312760 Gouveia/MG	100,0	100,0	0,0	383,4	0,7	0,2				12,2	27,8		0,2	
320225 Governador Lindenberg/ES	0,0	0,0												
312770 Governador Valadares/MG	99,7	100,0												
312780 Grão Mogol/MG	76,3	100,0	0,0			0,3	0,1				47,2	51,5	0,1	44,6
320230 Guaçuí/ES	83,6	100,0	0,0			0,5	0,4					0,2	0,4	
351720 Guaíçara/SP	89,0	100,0	0,0	996,8	1,0	0,9	0,8	137,14	84,7	34,5	123,1	11,4	0,9	384,9
312800 Guanhães/MG	79,2	100,0	4,8	2.405,8	0,3	0,5	0,5	25,13	12,3	31,6	93,0	1,6	0,5	173,0
351750 Guapiaçu/SP	86,4	100,0	99,1	2.578,9	0,3	0,7		210,06	51,9	26,3	20,8		0,7	
312840 Guarani/MG	75,4	100,0	0,0	621,4	0,5	0,3		348,70	96,6	14,8			0,3	
351810 Guarantã/SP	94,3	100,0							13,8					
351830 Guararema/SP	100,0	100,0			0,8				26,5	13,9				
351840 Guaratinguetá/SP	91,4	95,7			0,3				100,0	56,9				
351860 Guariba/SP	97,9	100,0	9,2			1,0	0,6				28,0	49,5	1,0	615,2
351870 Guarujá/SP	99,9	100,0	100,0	1.851,2	0,7	1,1		129,29	38,7	37,1	19,5		1,1	194,8
351880 Guarulhos/SP	100,0	100,0	0,6	2.383,6	0,4	0,7	0,7	300,41	100,0	31,1		7,9	0,7	
351885 Guataporã/SP	100,0	100,0	0,0	766,8	0,7	0,5		67,49	36,0	37,5	0,0		0,3	
312880 Guidoival/MG	68,4	100,0			0,8				61,1	19,1				

TABELA In02 - INDICADORES SOBRE COLETA DE RESÍDUOS SÓLIDOS DOMICILIARES E PÚBLICOS

ANO DE REFERÊNCIA
2009

Município	Tx. cobertura de coleta RDO relativo a Pop. Total	Tx. cobertura de coleta RDO relativo a Pop. Urbana	Tx de terceirização da coleta	Produtividade média de coletadores e motoristas	Tx de motoristas e coletadores por habitante urbano	Massa (RDO + RPU) coletada per capita (habitante urbano)	Massa RDO coletada per capita (hab. atendido)	Custo unitário da coleta	Incidência do custo da coleta no custo total do manejo	Incidência de emprega da coleta no total de empregados no manejo	Tx de RCD colet. Pref. sobre (RDO + RPU)	Tx de RPU sobre RDO	Massa[RDO+RPU] col. percapita em rel. à pop. total atendida	Massa RCD percapita/ano em rel. à pop. urbana
Código Nome/UF	%	%	%	kg/(empreg.x dia)	empreg./1000hab.	kg/(hab. x dia)	kg/(hab.x dia)	R\$/t	%	%	%	%	%	%
Região Sudeste	I015	I016	I017	I018	I019	I021	I022	I023	I024	I025	I026	I027	I028	I029
351890 Guzolândia/SP	80,8	100,0	0,0	1.183,2	0,8	0,8		24,48	13,0	18,8	72,0		0,8	
351900 Herculândia/SP	90,3	100,0	0,0	1.331,2	0,7	0,8	0,5			33,3	176,0	62,3	0,8	
351907 Hortolândia/SP	97,6	97,7	100,0	3.629,5	0,2	0,5	0,5			21,1		0,0	0,5	
351910 Iacanga/SP	100,0	100,0			1,0				82,4	29,0				
312930 Iapu/MG	100,0	100,0			1,5				23,4	34,3				1,5
351925 Iaras/SP	55,0	100,0			1,3				49,9	28,6				
351940 Ibirá/SP	100,0	100,0	1,1	1.665,9	0,7	1,0		92,65	72,8	26,9	75,9		0,9	476,1
320250 Ibirapu/ES	94,5	100,0			1,2					16,7				
351950 Ibirarema/SP	100,0	100,0	0,0			0,3	0,2				16,3	2,0	0,2	
312980 Ibirité/MG	94,0	94,4	2,4			0,0					68,8		0,0	4,7
313000 Ibituruna/MG	77,9	100,0	0,0	268,4	1,8	0,4				40,0	0,0		0,4	
313010 Igarapé/MG	94,8	100,0	89,7	1.706,1	0,3	0,5	0,4	199,26	78,8	13,9	187,2	11,6	0,5	487,3
330187 Iguaba Grande/RJ	100,0	100,0												261,4
352030 Iguape/SP	78,2	97,8							1,5					150,8
352040 Ilhabela/SP	100,0	100,0			1,8				30,0	19,9				
313050 Ilícinea/MG	100,0	100,0			0,5				14,8	14,8				
352050 Indaialuba/SP	99,1	100,0	100,0	3.156,9	0,3	0,8		84,91	30,8	20,0			0,8	
313070 Indianópolis/MG	100,0	100,0	0,0	1.749,2	0,7	1,1				7,5	109,6		0,7	436,3
313120 Ipanema/MG	77,0	100,0												
313130 Ipatinga/MG	100,0	100,0	100,0	1.080,2	0,7	0,6				27,3	288,6		0,6	668,1
352100 Iperó/SP	98,3	100,0			0,5		0,4		72,3	26,5				
352110 Ipeúna/SP	83,8	100,0							74,4					
352140 Iracemápolis/SP	100,0	100,0			0,7				78,1	40,6				
352170 Itaberá/SP	92,8	100,0	1,4	629,9	1,3	0,7	0,4	62,49	37,0	41,2	25,0	14,8	0,5	
313170 Itabira/MG	92,7	100,0	0,0			0,7	0,7	130,65	42,8		84,4	0,0	0,7	
313180 Itabirinha/MG	100,0	100,0	0,0	85,2	6,9	0,5				69,5	0,3		0,4	
313190 Itabirito/MG	100,0	100,0	100,0	2.429,5	0,3	0,6		133,36	48,2	10,7			0,6	
330190 Itaboraí/RJ	33,8	35,8	0,0	927,3	0,5	0,4		224,98	73,6	32,5			1,1	
330200 Itaguaí/RJ	68,5	71,2												
313220 Itaguara/MG	85,8	100,0	0,0	1.467,5	0,4	0,5				14,8			0,5	
352180 Itai/SP	100,0	100,0			1,4				68,6	48,2				
313230 Itaipé/MG	42,1	100,0	0,0	728,8	1,6	1,0		36,69	22,6	23,5			1,0	
352190 Itajobi/SP	100,0	100,0			0,7				63,4	28,6				
313240 Itajubá/MG	100,0	100,0	100,0	1.385,5	0,5	0,6				18,6			0,6	
330205 Italva/RJ	89,9	100,0			1,5		1,0		1,7	24,2				
313290 Itamogi/MG	75,1	100,0	0,0	1.229,6	1,0	1,0	0,2			27,6	71,5	353,5	1,0	
313300 Itamonte/MG	0,0	0,0	12,2	1.164,4	1,1	1,1		45,42	38,9	33,3	12,2	13,9		
352210 Itanhaém/SP	96,1	97,1	82,2	1.167,2	0,9	0,9	0,8	157,48	56,2	41,0		21,6	0,9	
313310 Itanhandu/MG	91,7	100,0	0,0	737,3	1,1	0,7	0,5	28,33	82,5	36,1	3,2	20,0	0,6	9,2

TABELA In02 - INDICADORES SOBRE COLETA DE RESÍDUOS SÓLIDOS DOMICILIARES E PÚBLICOS

ANO DE
REFERÊNCIA
2009

Município	Tx. cobertura de coleta RDO relativo a Pop. Total	Tx. cobertura de coleta RDO relativo a Pop. Urbana	Tx de terceirização da coleta	Produtividade média de coletadores e motoristas	Tx de motoristas e coletadores por habitante urbano	Massa (RDO + RPU) coletada per capita (habitante urbano)	Massa RDO coletada per capita (hab. atendido)	Custo unitário da coleta	Incidência do custo da coleta no custo total do manejo	Incidência de emprego da coleta no total de empregados no manejo	Tx de RCD colet. Pref. sobre (RDO + RPU)	Tx de RPU sobre RDO	Massa[RDO+RPU] col. per capita em rel. à pop. total atendida	Massa RCD per capita/ano em rel. à pop. urbana
Código Nome/UF	%	%	%	kg/(empreg.x dia)	empreg./1000hab.	kg/(hab. x dia)	kg/(hab.x dia)	R\$/t	%	%	%	%	%	%
Região Sudeste	I015	I016	I017	I018	I019	I021	I022	I023	I024	I025	I026	I027	I028	I029
313330 Itaobim/MG	82,1	100,0	0,0	1.491,0	0,6	0,7		35,47	22,7	11,7	24,8		0,7	70,7
330210 Itaocara/RJ	100,0	100,0												336,9
352220 Itapecerica da Serra/SP	100,0	100,0	1,6	984,9	0,7	0,6	0,5	157,57	89,1	77,0		17,5	0,6	
313350 Itapecerica/MG	81,5	100,0	17,8	1.061,3	0,6	0,7	0,6	7,47	17,9	27,8		0,3	0,6	
320280 Itapemirim/ES	95,3	100,0			1,0					17,8				
352240 Itapeva/SP	81,6	100,0	4,0	2.889,9	0,3	0,9		40,80	48,8	22,5			0,8	
352250 Itapevi/SP	97,1	97,1	100,0	2.880,3	0,2	0,6		189,22	58,6	35,0			0,6	
352260 Itapira/SP	100,0	100,0	97,4	1.309,2	0,6	0,7	0,6	93,74	49,4	24,2	29,3	11,0	0,6	238,8
352265 Itapirapuã Paulista/SP	0,0	0,0			1,6				24,2	27,3				
352290 Itapui/SP	0,0	0,0												
352340 Itatiba/SP	100,0	100,0			0,7				56,3	33,1				
352350 Itatinga/SP	92,1	100,0												
313375 Itaú de Minas/MG	100,0	100,0			0,4				7,4	7,8				
352360 Itirapina/SP	100,0	100,0	2,1			0,7	0,6	35,85	37,8		0,0		0,6	
352380 Itobi/SP	38,9	42,4												
352390 Itu/SP	92,9	100,0	100,0	3.096,0	0,3	0,9		88,43	30,0	22,2	0,5		0,9	17,2
313420 Ituiutaba/MG	100,0	100,0			0,7				59,8	32,8				
352400 Itupeva/SP	100,0	100,0	0,1			1,1	0,7				3,4	22,9	0,9	
313440 Iturama/MG	99,7	100,0	100,0	1.107,6	0,9	0,8		95,00	37,1	30,0	24,4		0,8	105,0
352420 Jaborandi/SP	100,0	100,0			0,5				30,4	8,1				
352430 Jaboticabal/SP	96,1	100,0	33,0	1.329,6	0,7	1,2		43,66	78,1	55,0			1,2	
352440 Jacarei/SP	99,0	100,0			0,2					16,3				
313470 Jacinto/MG	100,0	100,0	0,0	655,0	2,1	1,2		40,83	25,3	25,3	9,9		0,9	
313480 Jacui/MG	100,0	100,0	76,1	1.025,6	0,7	0,6	0,3	64,45	39,1	21,4	74,8	31,4	0,4	
352470 Jaguariúna/SP	93,2	100,0												532,2
352480 Jales/SP	100,0	100,0	100,0	7.063,9	0,1	0,8		188,54	99,7	6,3			0,7	
352500 Jandira/SP	100,0	100,0	100,0	32,5	0,2	0,0		17.173,05	91,1	52,1			0,0	
352520 Jarinu/SP	100,0	100,0	3,9			0,7							0,6	
352530 Jaú/SP	98,3	100,0	65,8	1.634,0	0,6	0,8	0,6			51,4		26,1	0,8	
313550 Jequeri/MG	53,5	100,0	0,1	1.437,7	0,6	0,7		33,12	22,5	19,1	11,1		0,7	56,5
352540 Jeriquara/SP	0,0	0,0												
313610 Joanésia/MG	50,8	100,0	0,0	167,2	3,1	0,4		78,62	27,4	37,5	17,2		0,3	
313620 João Monlevade/MG	99,4	100,0	100,0	1.066,1	0,4	0,4	0,4	112,89	55,2	44,8	10,1	0,0	0,4	237,5
313630 João Pinheiro/MG	99,6	100,0			0,2					6,9				
313640 Joaquim Felício/MG	61,2	100,0	0,0	639,0	1,2	0,7		106,20	52,6	25,0	0,2		0,7	
313655 José Raydan/MG	27,1	100,0	37,2	214,6	5,0	0,9				35,3	89,3		0,9	300,2
313670 Juiz de Fora/MG	100,0	100,0	0,0	1.070,8	0,6	0,6	0,6			32,3		3,2	0,6	
352585 Jumirim/SP	100,0	100,0	0,0	349,0	3,1	0,9	0,5	81,46	73,0	28,6		0,2	0,5	
352590 Jundiá/SP	99,3	100,0	100,0	15.188,7	0,2	2,4	2,2			24,0		1,1	2,3	

TABELA In02 - INDICADORES SOBRE COLETA DE RESÍDUOS SÓLIDOS DOMICILIARES E PÚBLICOS

ANO DE REFERÊNCIA
2009

Município	Tx. cobertura de coleta RDO relativo a Pop. Total	Tx. cobertura de coleta RDO relativo a Pop. Urbana	Tx de terceirização da coleta	Produtividade média de coletores e motoristas	Tx de motoristas e coletores por habitante urbano	Massa (RDO + RPU) coletada per capita (habitante urbano)	Massa RDO coletada per capita (hab. atendido)	Custo unitário da coleta	Incidência do custo da coleta no custo total do manejo	Incidência de emprego da coleta no total de empregados no manejo	Tx de RCD colet. Pref. sobre (RDO + RPU)	Tx de RPU sobre RDO	Massa[RDO+RPU] col. per capita em rel. à pop. total atendida	Massa RCD per capita/ano em rel. à pop. urbana
Código Nome/UF	%	%	%	kg/(empreg.x dia)	empreg./1000hab.	kg/(hab. x dia)	kg/(hab.x dia)	R\$/t	%	%	%	%	%	%
Região Sudeste	I015	I016	I017	I018	I019	I021	I022	I023	I024	I025	I026	I027	I028	I029
352610 Juquiá/SP	100,0	100,0			0,6				77,5	21,1				
313710 Lagamar/MG	97,6	100,0												
313720 Lagoa da Prata/MG	95,7	97,9												
313760 Lagoa Santa/MG	92,4	98,0	1,6			1,3	1,3				142,5	1,0	1,3	1.759,0
352630 Lagoinha/SP	73,4	100,0	0,0			0,4	0,3				7,8	2,7	0,4	
352640 Laranjal Paulista/SP	91,5	100,0	3,9	2.683,7	0,3	0,7	0,6			14,6		8,5	0,7	
313810 Lassance/MG	76,9	100,0			1,0					18,2				
352660 Lavrinhas/SP	82,1	89,7			0,8					27,8				
313830 Leandro Ferreira/MG	100,0	100,0	0,0			0,6					0,0		0,4	
352670 Leme/SP	98,5	100,0	0,8	1.232,3	0,4	0,4	0,4	148,15	68,2	28,0		12,4	0,4	
352680 Lençóis Paulista/SP	100,0	100,0	12,5	920,1	0,6	0,5		110,32	32,8	22,4			0,5	
313862 Limeira do Oeste/MG	59,5	100,0												
352690 Limeira/SP	100,0	100,0	100,0	3.198,1	0,2	0,6	0,6	65,52	11,1	23,6	23,0	0,0	0,6	440,0
352700 Lindóia/SP	100,0	100,0	0,0	1.400,4	0,5	0,6		240,53	96,2	60,0			0,6	
352710 Lins/SP	98,0	100,0			0,6					31,7				
352725 Lourdes/SP	100,0	100,0			2,4				32,0	33,3				
352740 Lucélia/SP	86,9	100,0	0,0	527,2	0,5	0,2	0,2				0,1	37,5	0,2	0,0
352750 Lucianópolis/SP	0,0	0,0			1,6				96,0	100,0				
313868 Luislândia/MG	46,6	100,0	0,0	1.203,4	2,4	2,4		15,58	19,7	35,3	8,9		2,0	157,4
313870 Luminárias/MG	77,3	100,0	0,2	230,4	0,9	0,2		173,54	30,8	23,5	0,0		0,2	0,0
352800 Macatuba/SP	97,1	100,0			0,4					12,2				
352820 Macedônia/SP	97,2	100,0	0,0	971,8	1,2	1,0				15,8	65,8		0,8	
330245 Macuco/RJ	87,8	100,0	100,0			4,0	3,3				1,5	12,2	3,7	
313940 Manhuaçu/MG	100,0	100,0	0,0	575,1	0,6	0,3	0,3			13,3		0,0	0,3	
320330 Mantenópolis/ES	61,2	100,0	0,0			0,6	0,4				41,7	25,0	0,6	
352880 Maracai/SP	88,3	100,0	0,0	894,6	0,5	0,4	0,4	850,20	99,1	54,6	226,2	0,0	0,4	
320334 Marechal Floriano/ES	100,0	100,0	0,0	2.036,7	1,3	2,2	0,9	96,48	55,9	17,8	58,8	13,3	1,1	
313990 Maria da Fé/MG	100,0	100,0	0,0	833,0	0,9	0,6	0,3	222,58	75,2	17,1	6,6	4,2	0,3	
314000 Mariana/MG	100,0	100,0	100,0	1.443,9	0,6	0,8		131,67	57,8	18,2	0,0		0,7	0,5
352890 Mariápolis/SP	0,0	0,0												
330270 Maricá/RJ	100,0	100,0												
352900 Marília/SP			0,6			0,7		122,14	59,7			1,0		
314020 Maripá de Minas/MG	92,0	100,0	0,0	174,1	1,7	0,3		289,82	58,1	30,8	142,2		0,2	
314050 Martinho Campos/MG	100,0	100,0	0,0			2,5	1,4				63,3	46,3	2,1	959,7
352930 Matão/SP	97,9	100,0	99,6	2.554,1	0,3	0,7		70,40	24,4	21,2	78,7		0,7	375,8
352940 Mauá/SP	100,0	100,0	95,1	3.304,3	0,3	0,9	0,6	95,69	64,2	25,1	4,9	56,7	0,9	15,4
330280 Mendes/RJ	0,0	0,0	0,0	1.005,3	0,8	0,7				11,0	4,1	0,6		
352960 Meridiano/SP	66,4	100,0			3,1				34,1	38,1				68,9
352965 Mesópolis/SP	76,6	100,0	0,1	575,6	3,1	1,5		112,90	28,5	23,5	79,9		1,5	

TABELA In02 - INDICADORES SOBRE COLETA DE RESÍDUOS SÓLIDOS DOMICILIARES E PÚBLICOS

ANO DE REFERÊNCIA
2009

Município	Tx. cobertura de coleta RDO relativo a Pop. Total	Tx. cobertura de coleta RDO relativo a Pop. Urbana	Tx de terceirização da coleta	Produtividade média de coletores e motoristas	Tx de motoristas e coletores por habitante urbano	Massa (RDO + RPU) coletada per capita (habitante urbano)	Massa RDO coletada per capita (hab. atendido)	Custo unitário da coleta	Incidência do custo da coleta no custo total do manejo	Incidência de emprega da coleta no total de empregados no manejo	Tx de RCD colet. Pref. sobre (RDO + RPU)	Tx de RPU sobre RDO	Massa[RDO+RPU] col. percapita em rel. à pop. total atendida	Massa RCD percapita/ano em rel. à pop. urbana
Código Nome/UF	%	%	%	kg/(empreg.x dia)	empreg./1000hab.	kg/(hab. x dia)	kg/(hab.x dia)	R\$/t	%	%	%	%	%	%
Região Sudeste	I015	I016	I017	I018	I019	I021	I022	I023	I024	I025	I026	I027	I028	I029
330285 Mesquita/RJ	100,0	100,0	100,0			0,9	0,6					36,5		0,9
352970 Miguelópolis/SP	96,7	100,0												
314190 Minduri/MG	87,1	100,0												14,0
353000 Mira Estrela/SP	96,7	100,0	0,0		0,0	0,3	0,2	446,38	94,0	0,0	26,9	60,3		0,2
330300 Miracema/RJ	96,3	100,0	0,0			0,6		0,00			21,9			68,4
314210 Miradouro/MG	100,0	100,0	0,0			0,7	0,3	84,64	34,8		6,9	25,0		17,3
353010 Mirandópolis/SP	0,0	0,0												
353030 Mirassol/SP	99,0	100,0	100,0	4.038,3	0,3	1,3				28,3				1,3
353050 Mococa/SP	92,4	100,0												
353070 Mogi Guaçu/SP	100,0	100,0	0,0	2.110,6	0,6	1,1	0,7	84,69	57,9	33,2	156,7	43,1		1,0
353060 Moji das Cruzes/SP	98,6	100,0	100,0	3.252,0	0,4	1,0	0,8	90,07	43,0	30,1		16,2		0,9
353080 Moji Mirim/SP			100,0	2.252,4	0,3	0,6				12,9	278,4	5,3		642,6
353090 Mombuca/SP	100,0	100,0	3,0	2.607,0	0,7	1,6	1,3	64,16	64,2	13,3		4,5		1,3
353110 Mongaguá/SP	100,0	100,0	100,0	2.204,5	0,8	1,5	1,4	208,02	65,5			10,3		1,5
314270 Montalvania/MG	83,6	100,0												
320350 Montanha/ES	74,2	100,0												
353120 Monte Alegre do Sul/SP	64,7	100,0							72,7					
353160 Monte Castelo/SP	0,0	0,0			1,0					20,0				
314315 Monte Formoso/MG	34,5	100,0	0,0			0,3					158,7			0,3
353180 Monte Mor/SP	100,0	100,0			0,4				100,0	38,6				
314320 Monte Santo de Minas/MG	78,9	100,0	13,0	972,0	0,5	0,5	0,3	47,01	43,9	34,8		38,8		0,5
353170 Monteiro Lobato/SP	52,9	100,0	0,0	564,4	1,7	0,8	0,6			25,0		0,0		0,6
314350 Morada Nova de Minas/MG	100,0	100,0	0,0	714,3	1,0	0,6		79,93	20,7	9,7	63,9			0,5
353190 Morro Agudo/SP	0,0	0,0	100,0	1.857,0	0,3	0,6		198,23	88,6	44,4				
314360 Morro da Garça/MG	59,4	100,0												
314370 Morro do Pilar/MG	93,6	100,0	0,0	2,3	2,6	0,0		1.000,00	25,0	23,3	80,0			0,0 1,8
320360 Mucurici/ES	87,9	100,0	40,0	874,6	2,2	1,7	1,0	2,10	25,0	11,3	2,2	20,0		1,2
314390 Muriaé/MG	92,5	100,0	0,0	1.166,1	0,7	0,7				34,0				0,7
314435 Naque/MG	0,0	0,0			0,9									
330310 Natividade/RJ	84,1	100,0			0,6				84,3	9,7				
314450 Nazareno/MG	80,6	100,0	0,0	476,0	0,8	0,3	0,3	88,77	56,4	38,5	193,3	3,5		0,3
353260 Nhandeara/SP	80,8	100,0	0,0	2.658,2	0,6	1,3	0,7	140,12	66,1		42,1	92,6		1,3 201,0
330320 Nilópolis/RJ	100,0	100,0	100,0			2,4	2,3				2,2	0,7		2,4
330330 Niterói/RJ	100,0	100,0	89,3	2.070,9	0,7	1,3	1,0	78,62	18,0	14,4		21,7		1,3
314467 Nova Belém/MG	33,9	100,0			3,9					36,4				
353282 Nova Campina/SP	60,9	100,0	23,0	436,6	1,3	0,7	0,5	103,38	51,8	26,1		6,0		0,5
353284 Nova Canaã Paulista/SP	100,0	100,0												
353290 Nova Europa/SP	100,0	100,0	0,0	1.314,5	0,8	0,8	0,6			36,8	183,3	25,0		0,8 565,3
314480 Nova Lima/MG	97,7	100,0	100,0	1.351,0	0,6	0,7	0,7	103,34	30,9	21,3	44,1	1,3		0,7 377,7

TABELA In02 - INDICADORES SOBRE COLETA DE RESÍDUOS SÓLIDOS DOMICILIARES E PÚBLICOS

ANO DE REFERÊNCIA
2009

Município	Tx. cobertura de coleta RDO relativo a Pop. Total	Tx. cobertura de coleta RDO relativo a Pop. Urbana	Tx de terceirização da coleta	Produtividade média de coletadores e motoristas	Tx de motoristas e coletadores por habitante urbano	Massa (RDO + RPU) coletada per capita (habitante urbano)	Massa RDO coletada per capita (hab. atendido)	Custo unitário da coleta	Incidência do custo da coleta no custo total do manejo	Incidência de emprega da coleta no total de empregados no manejo	Tx de RCD colet. Pref. sobre (RDO + RPU)	Tx de RPU sobre RDO	Massa[RDO+RPU] col. percapita em rel. à pop. total atendida	Massa RCD percapita/ano em rel. à pop. urbana
Código Nome/UF	%	%	%	kg/(empreg.x dia)	empreg./1000hab.	kg/(hab. x dia)	kg/(hab.x dia)	R\$/t	%	%	%	%	%	%
Região Sudeste	I015	I016	I017	I018	I019	I021	I022	I023	I024	I025	I026	I027	I028	I029
353330 Nova Luzitânia/SP	100,0	100,0			0,9					100,0				
353340 Nova Odessa/SP	100,0	100,0	8,5			1,0					0,7		1,0	
320390 Nova Venécia/ES	70,0	100,0												
353325 Novais/SP	88,1	100,0	0,0			0,9		51,67	87,9		1,8		0,9	
314530 Novo Cruzeiro/MG			0,0			0,5					236,8	26,7		
353350 Novo Horizonte/SP	100,0	100,0	19,2			0,8		73,76	53,9				0,7	
353360 Nuporanga/SP	81,5	100,0	0,0			0,5	0,5					5,0	0,5	
314550 Olímpio Noronha/MG	93,4	100,0												
314570 Oliveira Fortes/MG	0,0	0,0			0,9					16,7				
353400 Onda Verde/SP	77,7	100,0	0,0	127,8	1,0	0,1	0,1	809,58	44,1	27,3	83,3	71,4	0,1	
353420 Orindiúva/SP	93,4	100,0	0,0			0,3					23,8		0,3	28,1
314587 Orizânia/MG	0,0	0,0												
353430 Orlândia/SP	13,4	13,7	100,0	1.853,0	0,5	0,9	5,5	119,33	79,1	20,0		19,8	6,6	
353440 Osasco/SP	96,8	96,8	100,0	2.875,4	0,3	0,7				52,0			0,7	
353470 Ourinhos/SP	97,3	100,0			0,7				78,6	56,6				
314590 Ouro Branco/MG	100,0	100,0	1,5	3.542,1	0,4	1,2	0,8	12,70	13,0	9,1		27,4	1,0	
314610 Ouro Preto/MG	98,5	100,0			1,1					28,4				
314655 Pai Pedro/MG	0,0	0,0												1,0
314650 Pains/MG	81,7	100,0			0,8					16,1			132,6	
353510 Palmares Paulista/SP	0,0	0,0	0,0	1.437,7	0,7	0,9		48,62	95,2	40,0	32,4			
353520 Palmeira d'Oeste/SP	25,4	34,1	0,0	59,9	1,1	0,1	0,1			3,0	120,0	25,0	0,2	
353530 Palmital/SP	90,4	100,0	50,6	3.073,4	0,6	1,6	0,8	67,53	56,4	34,3	0,8	97,0	1,6	
314690 Papagaios/MG	91,0	100,0	6,3			0,6							0,5	
314710 Pará de Minas/MG					0,2				32,6	18,8				
353550 Paraguaçu Paulista/SP	100,0	100,0	0,0	843,5	0,7	0,5	0,4	133,84	70,7	25,4	27,3	15,8	0,5	
353560 Paraibuna/SP	83,1	100,0	0,0	1.001,1	2,3	2,0				16,0			0,7	
314730 Paraisópolis/MG	74,4	88,4	3,5	709,4	0,8	0,5	0,5	45,00	37,7	38,7	204,6	0,0	0,5	
353590 Paranaçu/SP	100,0	100,0	0,0			0,2					48,0		0,2	
353610 Pardinho/SP	100,0	100,0	99,3			121,8	92,9				0,3	0,2	93,1	282,4
353620 Pariqueira-Açu/SP														
353625 Parisi/SP	80,9	100,0	0,0	613,4	1,7	0,9		218,99	95,9	42,9	55,6		0,9	
314790 Passos/MG	100,0	100,0	100,0	3.136,8	0,2	0,6	0,6	78,42	52,6	16,8		0,0	0,6	
314820 Patrocínio do Muriaé/MG	79,9	100,0	0,0	431,3	1,9	0,7		32,41	51,8	26,7	44,4		0,7	
330385 Paty do Alferes/RJ	98,1	100,0	0,0	1.554,9	0,8	1,1	0,8			7,3		0,0	0,8	
353640 Paulicéia/SP	79,0	100,0	0,0			1,0	1,0					0,0	1,0	
314840 Paulistas/MG	49,9	100,0												
353660 Paulo de Faria/SP	90,8	100,0							35,4					
314850 Pavão/MG	100,0	100,0	0,0			0,6	0,3				0,4	13,6	0,4	
314860 Peçanha/MG	49,3	100,0			0,5				9,8	9,8				

TABELA In02 - INDICADORES SOBRE COLETA DE RESÍDUOS SÓLIDOS DOMICILIARES E PÚBLICOS

ANO DE
REFERÊNCIA
2009

Município	Tx. cobertura de coleta RDO relativo a Pop. Total	Tx. cobertura de coleta RDO relativo a Pop. Urbana	Tx de terceirização da coleta	Produtividade média de coletadores e motoristas	Tx de motoristas e coletadores por habitante urbano	Massa (RDO + RPU) coletada per capita (habitante urbano)	Massa RDO coletada per capita (hab. atendido)	Custo unitário da coleta	Incidência do custo da coleta no custo total do manejo	Incidência de emprega da coleta no total de empregados no manejo	Tx de RCD colet. Pref. sobre (RDO + RPU)	Tx de RPU sobre RDO	Massa[RDO+RPU] col. percapita em rel. à pop. total atendida	Massa RCD percapita/ano em rel. à pop. urbana
Código Nome/UF	%	%	%	kg/(empreg.x dia)	empreg./1000hab.	kg/(hab. x dia)	kg/(hab.x dia)	R\$/t	%	%	%	%	%	%
Região Sudeste	I015	I016	I017	I018	I019	I021	I022	I023	I024	I025	I026	I027	I028	I029
353670 Pederneiras/SP	92,1	100,0	0,0	644,2	0,8	0,4	0,4	419,99	52,7	20,4	4,6	0,0	0,4	36,1
314875 Pedra Bonita/MG	25,2	100,0	0,0	766,8	1,8	1,2		32,37	19,7	15,0	26,7		1,2	
314910 Pedralva/MG	96,8	100,0												
353710 Pedreira/SP	97,7	100,0			0,5				62,8	18,9				
314930 Pedro Leopoldo/MG	83,7	100,0	80,7	1.250,2	0,5	0,5	0,4	210,22	51,9	13,7	154,8	24,0	0,5	363,8
353730 Penápolis/SP	94,8	100,0	11,2	673,8	0,8	0,5	0,5			23,0	110,5	16,2	0,5	267,0
314950 Pequeri/MG	92,1	100,0	0,0			3,4	0,6				7,0	480,0	3,4	
353740 Pereira Barreto/SP	93,7	100,0												
353760 Peruíbe/SP	100,0	100,0	97,9	2.843,4	0,6	1,4	1,3	93,25	37,9	29,4		2,2	1,4	
330390 Petrópolis/RJ	99,8	100,0	59,7	1.218,7	0,8	0,8	0,7	176,54	62,5	30,6	51,6	9,8	0,8	198,1
353770 Piacatu/SP	100,0	100,0			0,8				97,3	30,8				
315015 Piedade de Caratinga/MG	64,2	100,0												
315050 Pimenta/MG	100,0	100,0			0,9		1,2		50,0	24,0				
353800 Pindamonhangaba/SP	99,5	100,0			0,2					16,2				
330395 Pinheiral/RJ	0,0	0,0	0,0	2.841,6	0,8	2,0				16,0	4,0	12,5		
353860 Piracaia/SP	100,0	100,0	100,0			0,6					0,6		0,6	1,3
315060 Piracema/MG	64,6	100,0	0,6	1.607,0	1,3	1,7				22,2	24,9		1,3	157,0
353870 Piracicaba/SP	100,0	100,0	100,0	1.122,6	0,8	0,8		115,91	61,3	50,9	0,0		0,7	0,0
330400 Pirai/RJ	0,0	0,0												
353880 Piraju/SP	89,1	99,7	0,0			1,9	1,6	4,66	82,7		43,4	19,2	1,9	394,3
315070 Pirajuba/MG	100,0	100,0												
353900 Pirangi/SP	100,0	100,0	0,0	1.071,1	0,8	0,8	0,6	46,97	39,1	25,8	40,3	7,3	0,7	
315120 Pirapora/MG			80,8	1.373,8	0,8	1,0				33,9		23,8		
353930 Pirassununga/SP	0,0	0,0			0,4				100,0	31,8				
353950 Pitangueiras/SP	0,0	0,0							92,6					
320420 Piúma/ES	94,7	100,0	100,0	2.121,5	0,5	0,9	0,9	172,85	51,4	11,6	188,3	0,0	0,9	
315150 Piumhi/MG	0,0	0,0												
353970 Platina/SP	78,0	100,0												
353980 Poá/SP														
315180 Poços de Caldas/MG	97,2	100,0	25,6	1.549,2	0,6	0,9	0,8			51,1		7,1	0,9	
315190 Pocrane/MG	46,6	84,8	0,0			3,4					25,1		4,0	
353990 Poloni/SP	100,0	100,0			2,2				73,6	50,0				
315200 Pompeu/MG	100,0	100,0							8,9					181,4
354010 Pongai/SP	98,5	100,0							46,4					
354020 Pontal/SP	0,0	0,0												
320425 Ponto Belo/ES	77,9	100,0	0,0	599,0	1,4	0,7	0,7	220,00	46,0	20,5	64,0	6,4	0,7	
354040 Populina/SP	89,6	100,0	0,1	1.432,3	0,9	1,1		26,27	13,5	10,7	89,2		1,0	
354050 Porangaba/SP	0,0	0,0												
330410 Porciúncula/RJ	86,6	100,0												

TABELA In02 - INDICADORES SOBRE COLETA DE RESÍDUOS SÓLIDOS DOMICILIARES E PÚBLICOS

ANO DE
REFERÊNCIA
2009

Município	Tx. cobertura de coleta RDO relativo a Pop. Total	Tx. cobertura de coleta RDO relativo a Pop. Urbana	Tx de terceirização da coleta	Produtividade média de coletadores e motoristas	Tx de motoristas e coletadores por habitante urbano	Massa (RDO + RPU) coletada per capita (habitante urbano)	Massa RDO coletada per capita (hab. atendido)	Custo unitário da coleta	Incidência do custo da coleta no custo total do manejo	Incidência de emprega da coleta no total de empregados no manejo	Tx de RCD colet. Pref. sobre (RDO + RPU)	Tx de RPU sobre RDO	Massa[RDO+RPU] col. percapita em rel. à pop. total atendida	Massa RCD percapita/ano em rel. à pop. urbana
Código Nome/UF	%	%	%	kg/(empreg.x dia)	empreg./1000hab.	kg/(hab. x dia)	kg/(hab.x dia)	R\$/t	%	%	%	%	%	%
Região Sudeste	I015	I016	I017	I018	I019	I021	I022	I023	I024	I025	I026	I027	I028	I029
315220 Porteirinha/MG	51,7	100,0	0,0	522,8	1,2	0,5	0,1	121,04	58,5	31,4	240,0	400,0	0,5	
354060 Porto Feliz/SP	96,9	100,0	21,4	1.442,9	0,8	0,9	0,7			24,2		16,7	0,8	
315250 Pouso Alegre/MG	100,0	100,0	100,0	2.129,9	0,4	0,7				11,4			0,6	
354100 Praia Grande/SP	100,0	100,0	82,4	3.263,6	0,4	1,0	0,9	66,10	24,5	22,2		21,4	1,0	
354130 Presidente Epitácio/SP	93,3	100,0	26,6	1.346,7	0,5	0,8	0,6	177,56	68,4	36,4		30,1	0,8	
354140 Presidente Prudente/SP	100,0	100,0	100,0	2.702,4	0,4	1,0	0,0			26,8		0,0	1,0	
354150 Presidente Venceslau/SP	100,0	100,0	2,5			0,6	0,4					38,6	0,6	
354165 Quadra/SP														
354190 Queluz/SP	100,0	100,0			0,9				22,0	12,2				
315380 Queluzito/MG	52,5	100,0	0,0	107,8	3,7	0,3		231,65	25,3	10,0	7,9		0,3	
354200 Quintana/SP	92,3	100,0												
354210 Rafard/SP	98,7	100,0	0,0	127,8	0,8	0,1		158,33		31,6	125,0		0,1	68,3
315400 Raul Soares/MG	0,0	0,0			0,4					23,1				
354230 Redenção da Serra/SP	61,6	100,0			1,4				60,0	50,0				
315420 Resende Costa/MG	88,6	100,0	0,0	2.500,0	0,5	1,0				36,4	38,3		0,9	352,7
330420 Resende/RJ	94,9	100,0	100,0	4.297,6	0,3	1,0	0,8	50,45	59,9	15,2		13,7	0,9	
315430 Resplendor/MG	85,1	100,0			1,0									
315440 Ressaquinha/MG	84,4	100,0	0,0			1,7					166,7		1,2	
354280 Ribeira/SP	97,1	100,0	0,0	368,1	1,6	0,5	0,2			18,2	10,4	6,7	0,2	
354290 Ribeirão Bonito/SP	0,0	0,0	0,0			0,7						5,7		
354325 Ribeirão Grande/SP	100,0	100,0			4,2				89,5	53,3				
354330 Ribeirão Pires/SP	100,0	100,0												
354340 Ribeirão Preto/SP	96,8	97,2	100,0	6.097,0	0,2	0,8				18,5	58,2		0,9	891,7
354370 Rincão/SP	84,1	100,0	0,0	1.840,3	0,3	0,5	0,5	65,87	44,5	15,8		6,7	0,5	
320435 Rio Bananal/ES	55,3	100,0	0,0	1.015,3	1,6	1,4	0,8	54,79	41,3	28,1	27,3	10,0	0,8	
330430 Rio Bonito/RJ	90,0	100,0	75,0	319,5	1,9	0,5		267,50	30,6	32,0			0,4	
354390 Rio Claro/SP	100,0	100,0	100,0	6.346,5	0,1	0,7	0,6	49,53	30,8	8,1	0,3	2,7	0,6	434,3
330450 Rio das Flores/RJ	100,0	100,0							100,0					
330455 Rio de Janeiro/RJ	100,0	100,0	15,7	1.496,5	0,6	0,9	0,8	125,42	33,3	18,9	5,6	7,0	0,9	108,6
315510 Rio do Prado/MG	0,0	0,0												
315500 Rio Doce/MG	84,7	100,0	83,3	287,5	1,1	0,3	0,2	258,33	31,7	22,2	166,7	50,0	0,2	
315530 Rio Manso/MG	53,4	100,0												
320440 Rio Novo do Sul/ES	100,0	100,0	0,0			0,1					100,0		0,0	
315580 Rio Pomba/MG	0,0	0,0	0,0			0,0								
354420 Riolândia/SP	81,5	100,0			0,4					9,1				
354350 Riversul/SP	100,0	100,0												
315630 Rodeiro/MG	82,1	100,0	0,0	902,6	0,6	0,4		32,35	26,0	30,0	283,2		0,4	
315645 Rosário da Limeira/MG	70,3	100,0	0,0		0,0	0,8				0,0	22,2		0,5	
354430 Roseira/SP	95,3	100,0	0,0	1.703,9	0,3	0,5	0,4			16,7	3,8	14,3	0,5	

TABELA In02 - INDICADORES SOBRE COLETA DE RESÍDUOS SÓLIDOS DOMICILIARES E PÚBLICOS

ANO DE
REFERÊNCIA
2009

Município	Tx. cobertura de coleta RDO relativo a Pop. Total	Tx. cobertura de coleta RDO relativo a Pop. Urbana	Tx de terceirização da coleta	Produtividade média de coletadores e motoristas	Tx de motoristas e coletadores por habitante urbano	Massa (RDO + RPU) coletada per capita (habitante urbano)	Massa RDO coletada per capita (hab. atendido)	Custo unitário da coleta	Incidência do custo da coleta no custo total do manejo	Incidência de emprego da coleta no total de empregados no manejo	Tx de RCD colet. Pref. sobre (RDO + RPU)	Tx de RPU sobre RDO	Massa[RDO+RPU] col. percapita em rel. à pop. total atendida	Massa RCD percapita/ano em rel. à pop. urbana
Código Nome/UF	%	%	%	kg/(empreg.x dia)	empreg./1000hab.	kg/(hab. x dia)	kg/(hab.x dia)	R\$/t	%	%	%	%	%	%
Região Sudeste	I015	I016	I017	I018	I019	I021	I022	I023	I024	I025	I026	I027	I028	I029
315670 Sabará/MG	99,2	100,0												
354470 Sagres/SP	0,0	0,0	0,0			0,5		129,66	16,2		262,9	48,6		
315700 Salinas/MG	96,6	100,0	11,3	1.323,8	0,7	0,8	0,6			46,7		3,0	0,6	
315710 Salto da Divisa/MG	0,0	0,0	0,0	439,3	1,4	0,5		60,87	11,4	11,4	8,9			
354530 Salto de Pirapora/SP	100,0	100,0				0,5			71,4	50,0				
354520 Salto/SP	100,0	100,0	85,9	2.915,2	0,2	0,6				16,1			0,6	
354560 Santa Adélia/SP	93,9	100,0	0,0	1.014,9	1,3	1,1		0,00	0,0	51,5	129,6		1,1	
354580 Santa Bárbara d'Oeste/SP	98,7	100,0	60,0	2.364,2	0,2	0,5		73,48	49,8	27,1	48,7		0,5	86,5
315720 Santa Bárbara/MG	89,4	99,7				0,5			34,8	18,6				
354600 Santa Branca/SP	89,7	100,0												
354610 Santa Clara d'Oeste/SP	100,0	100,0	0,0			1,6					20,2		1,1	
354620 Santa Cruz da Conceição/SP	84,5	100,0	3,2			1,6	1,0	21,60	26,7			24,0	1,2	
354630 Santa Cruz das Palmeiras/SP	96,4	100,0	2,3	1.262,2	0,5	0,6	0,5	333,99	67,8	28,3	0,0	23,4	0,6	24,0
315750 Santa Efigênia de Minas/MG	0,0	0,0	0,0	332,1	1,4	0,4				10,8				
354650 Santa Ernestina/SP	91,4	100,0				1,2			90,2	100,0				
354660 Santa Fé do Sul/SP	0,0	0,0												
315765 Santa Helena de Minas/MG	56,0	100,0	0,0			0,5					40,0		0,5	101,8
354680 Santa Isabel/SP	100,0	100,0	0,0			1,0		113,21	96,0				0,7	
315770 Santa Juliana/MG	100,0	100,0	0,0			1,9	1,4				3,4	15,5	1,6	
354690 Santa Lúcia/SP	93,1	100,0												0,0
315780 Santa Luzia/MG	99,0	99,4	100,0	1.302,3	0,4	0,4		151,45	91,6	51,5	119,7		0,4	190,9
354700 Santa Maria da Serra/SP	82,5	93,4	0,0			0,8	0,8				82,6	0,8	0,8	
330460 Santa Maria Madalena/RJ	96,9	100,0	0,0	733,2	1,3	0,8				5,2	45,8		0,5	
354710 Santa Mercedes/SP	85,9	100,0	0,1	3.468,6	1,3	4,0	4,0	62,15	72,3	15,8	76,9	0,8	4,0	
315935 Santa Rita de Minas/MG	100,0	100,0	0,0	1.057,8	1,6	1,5				35,0	236,2		1,1	
315960 Santa Rita do Sapucaí/MG	0,0	0,0												250,9
354740 Santa Rita d'Oeste/SP	66,9	100,0	0,0	489,9	1,8	0,8		100,17	38,8	25,0	63,0		0,8	
354720 Santana da Ponte Preta/SP	66,8	100,0	0,0			0,4					86,1		0,4	
354730 Santana de Parnaíba/SP	100,0	100,0	100,0	2.820,8	0,3	0,8	0,8	181,10	71,2	44,4		0,0	0,8	
315880 Santana do Jacaré/MG	96,5	100,0	0,0			0,2	0,2				109,9	0,0	0,2	63,2
354770 Santo Anastácio/SP	100,0	100,0							78,0					
354780 Santo André/SP	100,0	100,0	100,0			1,0					24,3		1,0	87,5
354790 Santo Antônio da Alegria/SP	100,0	100,0							21,0					
354805 Santo Antônio do Aracanguá/SP	74,0	100,0	0,0			0,1	0,1					1,4	0,1	
354810 Santo Antônio do Jardim/SP	65,6	100,0	0,0	798,7	0,9	0,6				25,0	200,0		0,5	
354820 Santo Antônio do Pinhal/SP	0,0	0,0												
316060 Santo Hipólito/MG	81,6	100,0	0,0	86,3	2,1	0,2	0,1			71,4	51,9	12,5	0,1	
354840 Santópolis do Aguapeí/SP	0,0	0,0	50,0			4,1					48,0			
354850 Santos/SP	100,0	100,0	0,0			1,7								1,6

TABELA In02 - INDICADORES SOBRE COLETA DE RESÍDUOS SÓLIDOS DOMICILIARES E PÚBLICOS

ANO DE REFERÊNCIA
2009

Município	Tx. cobertura de coleta RDO relativo a Pop. Total	Tx. cobertura de coleta RDO relativo a Pop. Urbana	Tx de terceirização da coleta	Produtividade média de coletadores e motoristas	Tx de motoristas e coletadores por habitante urbano	Massa (RDO + RPU) coletada per capita (habitante urbano)	Massa RDO coletada per capita (hab. atendido)	Custo unitário da coleta	Incidência do custo da coleta no custo total do manejo	Incidência de emprega da coleta no total de empregados no manejo	Tx de RCD colet. Pref. sobre (RDO + RPU)	Tx de RPU sobre RDO	Massa[RDO+RPU] col. percapita em rel. à pop. total atendida	Massa RCD percapita/ano em rel. à pop. urbana
Código Nome/UF	%	%	%	kg/(empreg.x dia)	empreg./1000hab.	kg/(hab. x dia)	kg/(hab.x dia)	R\$/t	%	%	%	%	%	%
Região Sudeste	I015	I016	I017	I018	I019	I021	I022	I023	I024	I025	I026	I027	I028	I029
354870 São Bernardo do Campo/SP	100,0	100,0	100,0	4.778,6	0,2	0,9				19,9	33,5		0,8	
354880 São Caetano do Sul/SP	100,0	100,0	0,0			1,1							1,1	
354890 São Carlos/SP	99,5	100,0	98,7	3.792,7	0,2	0,8	0,7	110,73	59,4	24,8		6,4	0,8	
316105 São Félix de Minas/MG	54,3	100,0	0,0	661,8	1,1	0,6				15,4	116,7		0,6	
316140 São Francisco do Glória/MG	73,8	100,0	0,0	661,8	2,2	1,2	0,9	57,36	51,1	50,0	34,5	0,7	1,0	
316110 São Francisco/MG	57,1	100,0			0,3				64,0	53,3				
320470 São Gabriel da Palha/ES	0,3	0,4												
316160 São Geraldo da Piedade/MG	24,9	100,0	0,0	153,4	4,4	0,6	0,5			50,0	0,8	11,1	0,5	3,5
316165 São Geraldo do Baixo/MG	67,3	100,0	0,0			0,0							0,0	
316170 São Gonçalo do Abaeté/MG	100,0	100,0	0,0	777,4	1,4	0,9	0,5	208,25	69,5	24,0	3,6	14,3	0,6	
316180 São Gonçalo do Pará/MG	94,7	100,0	20,5			0,8	0,5				24,3	14,7	0,6	138,9
330490 São Gonçalo/RJ	95,0	95,0	100,0	2.417,9	0,2	0,7	0,6	128,84	50,6	36,2		34,3	0,8	
316210 São Gotardo/MG					0,3				50,0	16,7				
354910 São João da Boa Vista/SP	100,0	100,0	100,0	2.645,4	0,3	0,6	0,6	30,34	33,8	21,7		0,0	0,6	
316230 São João da Mata/MG	57,4	95,9			1,7				43,0	12,5				
354925 São João de Iracema/SP	95,3	100,0	0,0	712,5	1,4	0,9		84,50	31,6	25,0	47,1		0,7	
330510 São João de Meriti/RJ	100,0	100,0	82,7	12.783,2	0,1	1,4		33,43	100,0	25,0	29,1		1,4	148,9
316250 São João del Rei/MG	85,0	90,5	99,2			0,8	0,9	104,59	100,0			0,8	0,9	
316265 São João do Pacuí/MG	78,1	100,0			4,0					25,9				
316280 São João Evangelista/MG	83,4	100,0	0,0			0,6					58,2		0,4	
316292 São Joaquim de Bicas/MG	0,0	0,0			0,7				34,9	6,4				
316295 São José da Lapa/MG	0,0	0,0	0,0			0,8					264,2			755,4
330513 São José de Ubá/RJ	100,0	100,0	100,0	20,3	3,5	0,1		0,00	0,0	14,9	102,9		0,0	22,6
316330 São José do Divino/MG	70,2	100,0	0,0	639,0	1,5	0,8				11,4	210,0		0,8	
316340 São José do Goiabal/MG	71,3	100,0			1,4				24,8	8,3				
316350 São José do Jacuri/MG	39,5	100,0	0,0	311,5	1,9	0,5		89,45	30,7	33,3	71,8		0,4	
354970 São José do Rio Pardo/SP	92,5	100,0	7,4	474,7	0,8	0,3	0,3	97,24	26,3	63,6	4,3	3,7	0,3	
354980 São José do Rio Preto/SP	98,8	100,0							90,4					
354990 São José dos Campos/SP	97,4	98,6	0,0	2.191,7	0,4	0,8	0,7	90,45	28,0	22,9	0,0	15,0	0,8	0,5
316370 São Lourenço/MG	0,0	0,0			0,9									
355000 São Luís do Paraitinga/SP	92,3	100,0							19,1					
316380 São Miguel do Anta/MG	65,2	100,0	0,0			0,8	0,6	36,92	39,2		233,3	8,0	0,6	
355030 São Paulo/SP	94,0	100,0	100,0	2.734,9	0,4	1,0	1,0			33,5	23,0	2,7	1,0	182,7
330520 São Pedro da Aldeia/RJ	0,0	0,0			0,4					16,2				506,2
316390 São Pedro da União/MG	72,4	100,0	45,7	2.939,3	1,4	3,6	1,2			100,0	65,2	119,1	2,6	
355050 São Pedro do Turvo/SP	76,9	100,0	0,0			0,7	0,6				50,0	0,0	0,6	
355040 São Pedro/SP	92,4	100,0	0,0	2.683,7	0,3	0,7		64,77	32,9	8,1			0,6	
320495 São Roque do Canaã/ES	74,4	100,0												
355080 São Sebastião da Grama/SP	100,0	100,0	0,0	2.662,4	1,4	3,2		30,81	97,8	63,2			2,1	

TABELA In02 - INDICADORES SOBRE COLETA DE RESÍDUOS SÓLIDOS DOMICILIARES E PÚBLICOS

ANO DE
REFERÊNCIA
2009

Município	Tx. cobertura de coleta RDO relativo a Pop. Total	Tx. cobertura de coleta RDO relativo a Pop. Urbana	Tx de terceirização da coleta	Produtividade média de coletadores e motoristas	Tx de motoristas e coletadores por habitante urbano	Massa (RDO + RPU) coletada per capita (habitante urbano)	Massa RDO coletada per capita (hab. atendido)	Custo unitário da coleta	Incidência do custo da coleta no custo total do manejo	Incidência de emprega da coleta no total de empregados no manejo	Tx de RCD colet. Pref. sobre (RDO + RPU)	Tx de RPU sobre RDO	Massa[RDO+RPU] col. per capita em rel. à pop. total atendida	Massa RCD per capita/ano em rel. à pop. urbana
Código Nome/UF	%	%	%	kg/(empreg.x dia)	empreg./1000hab.	kg/(hab. x dia)	kg/(hab.x dia)	R\$/t	%	%	%	%	%	%
Região Sudeste	I015	I016	I017	I018	I019	I021	I022	I023	I024	I025	I026	I027	I028	I029
316450 São Sebastião do Maranhão/MG	43,2	100,0	0,0			0,4	0,2					26,7		0,2
316470 São Sebastião do Paraíso/MG	92,4	100,0	25,4	2.743,9	0,3	0,7		126,93	99,8	36,2				0,7
316520 São Thomé das Letras/MG	66,8	100,0	0,0	1.150,2	1,4	1,4		0,00		29,4	1,7			1,1 35,6
316500 São Tiago/MG	100,0	100,0	0,0			0,1								0,1
355100 São Vicente/SP	99,3	99,4	95,3	3.451,3	0,2	0,7	0,7	61,58	36,8	18,6	2,4	5,0		0,7 14,6
316540 Sapucaí-Mirim/MG	100,0	100,0	16,7	690,1	1,1	0,8		79,77	93,1	16,7				0,5
316550 Sardoá/MG	45,1	100,0	0,0			1,6		36,17	29,2		14,8			1,2
316553 Sarzedo/MG	100,0	100,0	60,3	1.718,5	0,4	0,6	0,5	46,48		10,2	37,2	2,0		0,5
316560 Senador Cortes/MG	91,0	100,0				2,3			47,6	50,0				
316570 Senador Firmino/MG	72,5	100,0	0,0	619,0	0,8	0,4	0,4	318,77	63,0	11,1		5,4		0,4
316600 Senhora de Oliveira/MG	100,0	100,0	0,0	873,8	0,6	0,5				12,5	182,8			0,3 312,5
316620 Senhora dos Remédios/MG	70,8	100,0	0,0			0,2		206,19	75,0		6,9			0,1
316640 Seritinga/MG	88,0	100,0			2,1					30,0				
330555 Seropédica/RJ	0,0	0,0												
320500 Serra/ES	100,0	100,0	100,0	2.211,6	0,4	0,7	0,7			21,8		5,7		0,7
355150 Serrana/SP	100,0	100,0			0,1					11,9				
316690 Serrania/MG	0,0	0,0							44,8					
316695 Serranópolis de Minas/MG	38,4	100,0	100,0	145,8	2,2	0,3		311,62	26,9	20,0				0,3
316710 Serro/MG	75,2	100,0	90,5	1.635,8	0,4	0,6	0,3	41,34	30,8	15,6		27,0		0,4
355170 Sertãozinho/SP	100,0	100,0												
355180 Sete Barras/SP	97,8	100,0			1,1					53,9				
316720 Sete Lagoas/MG	0,0	0,0												
330560 Silva Jardim/RJ	100,0	100,0				0,7		319,04	76,2					0,5
316740 Silvianópolis/MG	57,9	100,0	0,0	830,7	1,1	0,8	0,7	153,10	77,1	15,4	23,1	8,3		0,8
316750 Simão Pereira/MG	69,3	100,0			2,7									
355210 Socorro/SP	88,3	100,0	0,0	2.007,8	0,7	1,2				39,0				0,9
316780 Soledade de Minas/MG	78,2	100,0	35,4			0,8	0,7	108,79	79,1			1,3		0,7
355220 Sorocaba/SP	98,5	99,9	100,0	2.495,1	0,4	0,7	0,7	91,45	72,6	38,2	32,1	2,8		0,7 564,3
355240 Sumaré/SP	97,4	98,8	83,7	503,4	0,1	0,1	0,1			53,2	134,6	10,6		0,1 33,6
355270 Tabatinga/SP	83,5	100,0	0,0			0,3								0,3
355280 Taboão da Serra/SP	98,8	98,9	100,0			0,9		158,23	48,8		83,3			0,9
355300 Taguai/SP	77,8	100,0	0,0			0,9	0,8				19,3	3,9		0,9
316800 Taiobeiras/MG	80,6	100,0	3,0	447,6	1,8	0,7	0,7			47,4	25,6	4,7		0,7 76,3
355320 Taiúva/SP	100,0	100,0												
355340 Tanabi/SP	90,7	100,0	14,8	558,2	0,8	0,5	0,4			41,5	0,0			0,4 183,7
316805 Taparuba/MG	0,0	0,0			2,6				100,0	13,3				
355350 Tapirai/SP	80,0	100,0	0,0			0,9	0,7	56,25	77,4		8,3	0,7		0,8
355370 Taquaritinga/SP	94,9	100,0	32,1	1.520,3	0,5	1,0	0,6	40,14	59,4	75,0	10,6	73,8		1,0
355380 Taquarituba/SP	90,9	100,0	5,9			0,4					44,7			0,4 161,2

TABELA In02 - INDICADORES SOBRE COLETA DE RESÍDUOS SÓLIDOS DOMICILIARES E PÚBLICOS

ANO DE REFERÊNCIA
2009

Município	Tx. cobertura de coleta RDO relativo a Pop. Total	Tx. cobertura de coleta RDO relativo a Pop. Urbana	Tx de terceirização da coleta	Produtividade média de coletadores e motoristas	Tx de motoristas e coletadores por habitante urbano	Massa (RDO + RPU) coletada per capita (habitante urbano)	Massa RDO coletada per capita (hab. atendido)	Custo unitário da coleta	Incidência do custo da coleta no custo total do manejo	Incidência de emprega da coleta no total de empregados no manejo	Tx de RCD colet. Pref. sobre (RDO + RPU)	Tx de RPU sobre RDO	Massa[RDO+RPU] col. percapita em rel. à pop. total atendida	Massa RCD percapita/ano em rel. à pop. urbana
Código Nome/UF	%	%	%	kg/(empreg.x dia)	empreg./1000hab.	kg/(hab. x dia)	kg/(hab.x dia)	R\$/t	%	%	%	%	%	%
Região Sudeste	I015	I016	I017	I018	I019	I021	I022	I023	I024	I025	I026	I027	I028	I029
355395 Tarumã/SP	100,0	100,0	2,7	493,5	1,0	0,4	0,4	373,60	70,9	15,8	32,6	2,8	0,4	
355400 Tatui/SP	96,2	100,0												
355410 Taubaté/SP	99,9	100,0	0,0	2.707,9	0,5	1,2		72,05	27,0	28,7	69,6		1,1	727,2
316860 Teófilo Otoni/MG	87,9	100,0	100,0			0,4								0,4
330580 Teresópolis/RJ	0,0	0,0												
355440 Terra Roxa/SP	100,0	100,0			0,7				71,4	28,6				
355450 Tietê/SP	91,5	100,0			0,7		0,7			31,1				
355460 Timburi/SP	70,0	100,0												
316900 Tocantins/MG	79,3	100,0	0,0			0,5	0,5					0,0	0,5	
355465 Torre de Pedra/SP	100,0	100,0												
355475 Trabiçu/SP	100,0	100,0	0,0			1,1	1,0				41,4	7,4	1,1	
355480 Tremembé/SP	100,0	100,0	0,0	1.912,9	0,3	0,6	0,4			12,5		16,2	0,5	
316930 Três Corações/MG	90,8	100,0	93,7	2.059,3	0,3	0,6		62,47	27,5	19,8	8,1		0,6	
355490 Três Fronteiras/SP	0,0	0,0												
316935 Três Marias/MG	100,0	100,0												
316940 Três Pontas/MG	94,2	100,0	22,1	4,5	0,4	0,0					27,6		0,0	
316950 Tumiritinga/MG	75,2	100,0												60,7
355500 Tupã/SP	95,8	100,0	0,0	1.043,7	0,7	0,7	0,6			75,0		11,4	0,7	
355520 Turiúba/SP	100,0	100,0	0,0	186,9	4,8	0,8		296,19	98,3	61,5	128,2		0,6	
355530 Turmalina/SP	100,0	100,0	0,9	874,6	4,4	3,3	1,8	79,89	96,9	17,7	33,0	28,3	2,3	
316990 Ubaí/MG	90,2	99,1			0,6				66,7	51,6				
317000 Ubaí/MG	67,1	100,0			1,5									
317010 Uberaba/MG	100,0	100,0			0,2				57,3	18,0				
317020 Uberlândia/MG	98,2	100,0	100,0	1.649,8	0,5	0,6		75,67	25,7	19,4	163,3		0,6	
355550 Ubirajara/SP	75,0	100,0	0,0	724,2	0,9	0,6				27,3	28,2		0,6	
317040 Unai/MG	100,0	100,0	0,0			0,9	0,5					26,7	0,7	
317043 União de Minas/MG	57,5	100,0			1,5				42,2	33,3				
355580 Urânia/SP	100,0	100,0			0,7				87,1	100,0				
317047 Uruana de Minas/MG	72,4	100,0	0,0	577.635,8	1,8	911,1	261,2	0,02			0,1	185,7	746,4	
355600 Urupês/SP	87,8	100,0	0,0	1.278,0	0,6	0,6		47,25	63,4	42,9			0,6	
355620 Valinhos/SP	100,0	100,0			0,2				17,4	12,5				
317060 Vargem Bonita/MG	86,2	100,0	0,0			0,4					277,8		0,2	
355640 Vargem Grande do Sul/SP	93,6	100,0	0,0	991,5	0,8	0,7				33,0	22,2		0,7	54,5
355645 Vargem Grande Paulista/SP	100,0	100,0	97,5	37.763,6	0,0	0,7	0,7	149,06		6,3		2,6	0,7	
317070 Varginha/MG	100,0	100,0	94,8	2.096,6	0,4	0,7	0,6	29,46	54,4	24,1		5,5	0,7	
317075 Varjão de Minas/MG	0,0	0,0			0,8				6,5	6,4				
355650 Várzea Paulista/SP	100,0	100,0	100,0	2.663,0	0,3	0,6	0,4			47,5		53,8	0,6	
317090 Varzelândia/MG	35,1	72,5	0,0	191,7	1,9	0,3		18,85	40,0	28,6	2,8		0,4	5,2
317100 Vazante/MG	100,0	100,0			0,4				26,6	14,6				

TABELA In02 - INDICADORES SOBRE COLETA DE RESÍDUOS SÓLIDOS DOMICILIARES E PÚBLICOS

ANO DE
REFERÊNCIA
2009

Município	Tx. cobertura de coleta RDO relativo a Pop. Total	Tx. cobertura de coleta RDO relativo a Pop. Urbana	Tx de terceirização da coleta	Produtividade média de coletadores e motoristas	Tx de motoristas e coletadores por habitante urbano	Massa (RDO + RPU) coletada per capita (habitante urbano)	Massa RDO coletada per capita (hab. atendido)	Custo unitário da coleta	Incidência do custo da coleta no custo total do manejo	Incidência de emprega da coleta no total de empregados no manejo	Tx de RCD colet. Pref. sobre (RDO + RPU)	Tx de RPU sobre RDO	Massa[RDO+RPU] col. percapita em rel. à pop. total atendida	Massa RCD percapita/ano em rel. à pop. urbana
Código Nome/UF	%	%	%	kg/(empreg.x dia)	empreg./1000hab.	kg/(hab. x dia)	kg/(hab.x dia)	R\$/t	%	%	%	%	%	%
Região Sudeste	I015	I016	I017	I018	I019	I021	I022	I023	I024	I025	I026	I027	I028	I029
320506 Venda Nova do Imigrante/ES	88,4	100,0	0,0	1.614,7	0,5	0,7	0,6	24,03	46,2	24,1	141,3	0,0	0,6	
320517 Vila Valério/ES	44,4	100,0			8,4					73,7				
320520 Vila Velha/ES	0,0	0,0			0,0				54,4	0,0				
355670 Vinhedo/SP	100,0	100,0	100,0	1.762,3	0,5	0,8		218,60	28,8	14,9	39,6		0,8	
355680 Viradouro/SP	97,5	100,0	89,6	941,3	0,8	0,6		61,10	53,7	26,0			0,6	
317180 Virginópolis/MG	8,5	15,0	0,0			0,4		110,77	51,3		0,0		2,6	
317200 Visconde do Rio Branco/MG	100,0	100,0	1,3	2.369,0	0,3	0,7	0,5	21,58	13,0	9,1		3,0	0,6	
320530 Vitória/ES	100,0	100,0	100,0	2.238,3	0,5	1,0	1,0	72,24	12,1	15,3	93,5	0,0	1,0	
330630 Volta Redonda/RJ	0,0	0,0	100,0	3.267,0	0,2	0,6		55,99	29,0	10,4	25,7			60,3
355700 Votorantim/SP	100,0	100,0	0,4	1.653,4	0,5	0,7	0,7	53,77	40,5	39,7	0,0	5,2	0,7	0,9
355710 Votuporanga/SP	100,0	100,0	100,0	21,3	0,4	0,0		2.205,14	49,4	30,6			0,0	

TABELA In03
INDICADORES SOBRE COLETA SELETIVA E TRIAGEM

TABELA In03 - INDICADORES SOBRE COLETA SELETIVA E TRIAGEM

ANO DE
REFERÊNCIA
2009

Município	Taxa de recuperação de recicláveis em relação à quantidade de RDO e RPU	Massa recuperada per capita	Relação entre quantidades da coleta seletiva e RDO	Incid. de papel/papelão sobre total mat. recuperado	Incid. de plásticos sobre total material recuperado	Incid. de metais sobre total material recuperado	Incid. de vidros sobre total material recuperado	Incid. de "outros" sobre total material recuperado	Massa per capita recolhida via coleta seletiva	
Código Nome/UF	%	kg/(1000hab.x ano)	%	%	%	%	%	%	kg/(hab.x ano)	
Região Sudeste	I031	I032	I053	I034	I035	I038	I039	I040	I054	
310010 Abadia dos Dourados/MG		3,5		20,0	20,0	20,0	20,0	20,0		
310030 Abre Campo/MG										
310040 Acaiaca/MG		0,0								
350010 Adamantina/SP		32,5		19,1	23,8	9,5	19,1	28,6	37,1	
350020 Adolfo/SP										
310070 Água Comprida/MG										
320016 Água Doce do Norte/ES										
350040 Águas da Prata/SP	48,9	11,0	48,9	50,0	9,2	25,0	5,3	10,5	10,9	
350050 Águas de Lindoia/SP										
350055 Águas de Santa Bárbara/SP	0,0	0,0								
350060 Águas de São Pedro/SP										
310120 Aiuruoca/MG										
350110 Alto Alegre/SP										
320035 Alto Rio Novo/ES										
350115 Alumínio/SP	2,3	8,1		25,0	16,7	41,7	0,0	16,7	8,1	
350120 Álvares Florence/SP										
350160 Americana/SP	4,1	11,9		49,7	26,6	0,6	11,7	11,4	12,1	
350170 Américo Brasiliense/SP									3,2	
350180 Américo de Campos/SP										
350190 Amparo/SP	0,3	1,0		34,5	26,4	32,1	7,0	0,0		
310260 Andradas/MG	6,5	31,6		36,0	12,0	29,9	21,7	0,3	31,5	
350220 Angatuba/SP	18,6	25,8	18,9	42,3	33,8	9,9	14,1	0,0	26,0	
330010 Angra dos Reis/RJ										
350230 Anhembi/SP	0,0	0,0								
310290 Antônio Carlos/MG										
310310 Antônio Prado de Minas/MG	33,3	76,9	50,0	43,5	40,0	7,3	8,7	0,5	76,8	
350260 Aparecida d'Oeste/SP										
350270 Apiaí/SP	0,8	63,6	0,8	5,6	2,0	0,0	1,5	8,2	63,6	
350280 Araçatuba/SP	5,1	14,7	5,2	20,0	20,0	20,0	20,0	20,0	14,7	
320060 Aracruz/ES	1,8	4,3		47,1	36,6	4,1	8,1	4,1	4,5	
310350 Araguari/MG		10,6		27,3	50,0	18,2	4,6	0,0	240,7	
350315 Arapeí/SP										
310380 Arapuaá/MG	0,0	0,0								
350330 Araras/SP										
350335 Arco-Iris/SP		5.036,3		40,0	42,9	6,1	10,1	1,0		
330023 Armação dos Búzios/RJ										
350400 Assis/SP	1,3	3,5		54,2	35,1	5,3	5,4	0,0		
350410 Atibaia/SP		48,2		28,3	26,8	6,9	1,9	36,2	53,2	
350430 Avaí/SP										

TABELA In03 - INDICADORES SOBRE COLETA SELETIVA E TRIAGEM

ANO DE
REFERÊNCIA
2009

Município	Taxa de recuperação de recicláveis em relação à quantidade de RDO e RPU	Massa recuperada per capita	Relação entre quantidades da coleta seletiva e RDO	Incid. de papel/papelão sobre total mat. recuperado	Incid. de plásticos sobre total material recuperado	Incid. de metais sobre total material recuperado	Incid. de vidros sobre total material recuperado	Incid. de "outros" sobre total material recuperado	Massa per capita recolhida via coleta seletiva	
Código Nome/UF	%	kg/(1000hab.x ano)	%	%	%	%	%	%	kg/(hab.x ano)	
Região Sudeste	I031	I032	I053	I034	I035	I038	I039	I040	I054	
350440 Avanhandava/SP										
350460 Bady Bassitt/SP										
310490 Baependi/MG										
320080 Baixo Guandu/ES										
350470 Balbinos/SP										
350500 Barão de Antonina/SP	9,5	11,5		56,8	12,9	26,2	4,2	0,0	14,9	
310550 Barão de Monte Alto/MG	0,0	0,0								
310560 Barbacena/MG										
350510 Barbosa/SP	0,0	0,0								
350520 Bariri/SP										
350530 Barra Bonita/SP	2,1	4,2	2,4						4,2	
350535 Barra do Chapéu/SP										
330030 Barra do Pirai/RJ	1,5	3,5	1,8	44,6	40,0	8,6	6,9	0,0	3,6	
350540 Barra do Turvo/SP		0,0								
310570 Barra Longa/MG	61,1	302,9		27,3	24,6	6,8	0,4	40,9		
330040 Barra Mansa/RJ		3,4		66,9	23,8	3,3	1,6	4,4	3,3	
350570 Barueri/SP	2,1	7,3	4,2	38,8	30,6	8,2	4,1	18,4	12,2	
350580 Bastos/SP										
350600 Bauru/SP	1,1	2,5		64,6	15,6	6,7	12,2	0,9	4,0	
310600 Bela Vista de Minas/MG										
310610 Belmiro Braga/MG									179,1	
310620 Belo Horizonte/MG			1,9						4,3	
350620 Bento de Abreu/SP										
310650 Berilo/MG		4,4		35,3	17,7	47,1	0,0	0,0		
350630 Bernardino de Campos/SP	0,0	0,0								
310670 Betim/MG	2,2	3,9		35,7	28,6	17,9	10,7	7,1	4,1	
310690 Bicas/MG										
350640 Bilac/SP										
350650 Birigui/SP										
310710 Boa Esperança/MG			0,0						0,0	
350680 Bocaina/SP	0,0	0,1		8,3	16,7	16,7	5,0	53,3		
350690 Bofete/SP									0,1	
350700 Boituva/SP	5,3	15,2		17,6	13,9	43,8	8,7	16,1	15,1	
330060 Bom Jesus do Itabapoana/RJ										
310790 Bom Repouso/MG										
310810 Bonfim/MG		125,1		32,4	18,9	21,6	13,5	13,5		
310825 Bonito de Minas/MG										
350730 Boracéia/SP	13,3	27,8	18,5	31,8	27,3	22,7	18,2	0,0	30,3	
350745 Borebi/SP	19,9	10,3	33,3	30,1	40,2	15,1	10,0	4,6	11,4	

TABELA In03 - INDICADORES SOBRE COLETA SELETIVA E TRIAGEM

ANO DE
REFERÊNCIA
2009

Município	Taxa de recuperação de recicláveis em relação à quantidade de RDO e RPU	Massa recuperada per capita	Relação entre quantidades da coleta seletiva e RDO	Incid. de papel/papelão sobre total mat. recuperado	Incid. de plásticos sobre total material recuperado	Incid. de metais sobre total material recuperado	Incid. de vidros sobre total material recuperado	Incid. de "outros" sobre total material recuperado	Massa per capita recolhida via coleta seletiva	
Código Nome/UF	%	kg/(1000hab.x ano)	%	%	%	%	%	%	kg/(hab.x ano)	
Região Sudeste	I031	I032	I053	I034	I035	I038	I039	I040	I054	
310840 Botelhos/MG			28,6						64,8	
350750 Botucatu/SP	1,8	5,6	4,4	79,4	8,3	4,9	6,8	0,6	11,9	
310860 Brasília de Minas/MG										
310890 Brasópolis/MG		190,2								
350775 Brejo Alegre/SP										
310920 Buenópolis/MG		0,0								
350800 Buri/SP	1,3	1,9	1,3	22,2	33,3	25,9	14,8	3,7	1,8	
350810 Buritama/SP	1,0	1,6		0,0	100,0	0,0	0,0	0,0	1,6	
310930 Buritis/MG		0,0								
310940 Buritizeiro/MG										
330070 Cabo Frio/RJ										
310950 Cabo Verde/MG										
350840 Cabreúva/SP										
350850 Caçapava/SP	0,8	2,2	0,9	12,5	37,5	25,0	25,0	0,0	2,4	
310960 Cachoeira da Prata/MG										
310970 Cachoeira de Minas/MG	9,8	25,1		83,0	9,5	0,6	6,9	0,0	30,1	
350870 Caconde/SP	19,2	34,6	19,5						34,6	
311000 Caeté/MG	0,8	2,3	1,5	60,0	30,0	5,0	5,0	0,0	2,2	
311010 Caiana/MG										
350920 Cajamar/SP										
350925 Cajati/SP		27,3		21,0	9,3	43,1	2,2	24,4	54,3	
350940 Cajuru/SP										
330090 Cambuci/RJ										
350950 Campinas/SP	1,4	4,9		0,0	0,0	0,0	0,0	100,0	6,0	
311140 Campo Florido/MG										
350960 Campo Limpo Paulista/SP	3,4	7,6		45,3	42,3	9,4	2,0	1,0	9,1	
311150 Campos Altos/MG	1,0	4,0		32,7	23,1	40,4	3,9	0,0	4,0	
330100 Campos dos Goytacazes/RJ		0,1								
311190 Cana Verde/MG		0,0								
351000 Cândido Mota/SP	3,6	8,7	3,9	40,0	40,0	20,0	0,0	0,0	8,6	
311205 Cantagalo/MG		0,0								
330110 Cantagalo/RJ		44,9		44,5	36,0	0,0	19,3	0,2		
351020 Capão Bonito/SP	16,3	50,4		50,0	15,8	7,9	7,9	18,4		
311210 Caparaó/MG										
351030 Capela do Alto/SP		10,6		38,4	34,7	13,1	5,2	8,7	10.611,4	
311250 Capim Branco/MG										
311260 Capinópolis/MG	0,0	0,0								
311265 Capitão Andrade/MG	16,1	24,4		38,6	38,5	8,2	1,7	13,0		
311270 Capitão Enéas/MG										

TABELA In03 - INDICADORES SOBRE COLETA SELETIVA E TRIAGEM

ANO DE
REFERÊNCIA
2009

Município	Taxa de recuperação de recicláveis em relação à quantidade de RDO e RPU	Massa recuperada per capita	Relação entre quantidades da coleta seletiva e RDO	Incid. de papel/papelão sobre total mat. recuperado	Incid. de plásticos sobre total material recuperado	Incid. de metais sobre total material recuperado	Incid. de vidros sobre total material recuperado	Incid. de "outros" sobre total material recuperado	Massa per capita recolhida via coleta seletiva	
Código Nome/UF	%	kg/(1000hab.x ano)	%	%	%	%	%	%	kg/(hab.x ano)	
Região Sudeste	I031	I032	I053	I034	I035	I038	I039	I040	I054	
311300 Carai/MG	0,0	0,0								
311350 Carbonita/MG	10,7	14,8		50,0	38,4	11,6	0,0	0,0		
351070 Cardoso/SP	0,0	0,0								
311370 Carlos Chagas/MG	5,8	14,2	8,2	50,0	25,0	12,5	12,5	0,0	17,7	
311390 Carmo da Cachoeira/MG	19,1	0,1								
311410 Carmo de Minas/MG										
311440 Carmo do Rio Claro/MG	14,5	33,6		10,4	3,1	37,5	31,3	17,7	35,0	
311460 Carrancas/MG										
311470 Carvalhópolis/MG										
351080 Casa Branca/SP										
351090 Cássia dos Coqueiros/SP									6,9	
311510 Cássia/MG	0,0	0,0	50,5						130,6	
320140 Castelo/ES		30,4		65,9	24,1	6,0	3,0	1,0	33,5	
351110 Catanduva/SP	1,2	5,3		56,7	7,5	7,5	3,8	24,5	5,4	
311540 Catas Altas da Noruega/MG	20,8	66,0								
311535 Catas Altas/MG	75,3	99,6		43,5	36,2	5,8	8,7	5,8		
351120 Catiguá/SP	0,0	0,0								
311547 Catuti/MG										
351150 Cerquilho/SP		14,2							21,4	
351160 Cesário Lange/SP	0,0	0,0								
351170 Charqueada/SP		25,7							221,2	
311630 Cipotânea/MG										
320150 Colatina/ES	4,2	13,7				0,0			14,6	
351200 Colina/SP										
311690 Comendador Gomes/MG										
330095 Comendador Levy Gasparian/RJ	27,9	0,1		8,3	25,0	33,3	16,7	16,7	0,1	
311520 Conceição da Barra de Minas/MG	24,9	13,1		37,8	41,9	12,1	8,2	0,0		
320160 Conceição da Barra/ES										
311740 Conceição de Ipanema/MG	0,0	0,0								
330140 Conceição de Macabu/RJ										
311787 Confins/MG	0,0	0,0								
311790 Congonhal/MG										
311800 Congonhas/MG										
311820 Conquista/MG										
311830 Conselheiro Lafaiete/MG	3,2	5,9	3,4	45,5	45,5	9,1	0,0	0,0	5,9	
311850 Consolação/MG	0,0	0,0								
311860 Contagem/MG	0,5	1,8	0,6	81,3	11,9	6,8	0,0	0,0	1,9	
311870 Coqueiral/MG										
330150 Cordeiro/RJ	0,9	3,0		64,9	15,6	5,0	5,9	8,6		

TABELA In03 - INDICADORES SOBRE COLETA SELETIVA E TRIAGEM

ANO DE
REFERÊNCIA
2009

Município	Taxa de recuperação de recicláveis em relação à quantidade de RDO e RPU	Massa recuperada per capita	Relação entre quantidades da coleta seletiva e RDO	Incid. de papel/papelão sobre total mat. recuperado	Incid. de plásticos sobre total material recuperado	Incid. de metais sobre total material recuperado	Incid. de vidros sobre total material recuperado	Incid. de "outros" sobre total material recuperado	Massa per capita recolhida via coleta seletiva	
Código Nome/UF	%	kg/(1000hab.x ano)	%	%	%	%	%	%	kg/(hab.x ano)	
Região Sudeste	I031	I032	I053	I034	I035	I038	I039	I040	I054	
311900 Cordislândia/MG	0,0	0,0								
311940 Coronel Fabriciano/MG	1,0	4,8	2,6	40,0	20,0	0,0	40,0	0,0	4,8	
312000 Córrego Novo/MG	94,4	1.243,9		19,6	31,4	13,7	27,5	7,8		
351270 Corumbatai/SP	11,9	27,5	13,6	40,7	32,5	0,8	9,8	16,3	31,3	
351290 Cosmorama/SP										
312050 Cristina/MG	11,5	16,9	12,3	33,0	16,0	18,9	15,1	17,0	16,9	
351330 Cruzália/SP										
351340 Cruzeiro/SP	0,0	0,0								
312090 Curvelo/MG	2,2	1,9		79,4	16,3	3,9	0,4	0,0	2,0	
312110 Delfim Moreira/MG	0,0	0,0								
351370 Descalvado/SP										
312130 Descoberto/MG	23,8	18,2	100,0	34,2	45,7	9,4	10,7	0,0	76,4	
312140 Desterro de Entre Rios/MG	0,0	0,0								
312150 Desterro do Melo/MG										
351380 Diadema/SP	1,1	3,2		36,0	20,0	16,0	8,0	20,0	3,3	
351385 Dirce Reis/SP										
312220 Divinolândia de Minas/MG										
351390 Divinolândia/SP										
312230 Divinópolis/MG		0,2		37,5	37,5	12,5	12,5	0,0		
312240 Divisa Nova/MG										
351410 Dois Córregos/SP									0,0	
351420 Dolcinópolis/SP										
312250 Dom Cavati/MG										
312290 Dona Eusébia/MG										
312310 Dolores de Guanhães/MG	36,1	46,6		18,8	23,7	12,1	13,4	32,1		
312340 Doloresópolis/MG										
351450 Duartina/SP										
330170 Duque de Caxias/RJ										
351480 Eldorado/SP		26,0		33,3	22,2	8,3	5,6	30,6	26,0	
351490 Elias Fausto/SP										
312360 Elói Mendes/MG	13,0	20,9		11,0	85,9	2,5	0,2	0,4	22,8	
351495 Embaúba/SP		0,0								
351500 Embu/SP	0,8	3,1	4,3	62,7	18,9	12,4	3,6	2,3	10,0	
351515 Engenheiro Coelho/SP	0,0	0,0								
312385 Entre Folhas/MG										
351519 Espírito Santo do Turvo/SP	14,3	16,0		20,0	20,0	30,0	30,0	0,0	31,9	
312460 Estrela Dalva/MG										
351530 Estrela do Norte/SP	2,5	16,1		16,0	32,0	12,0	40,0	0,0		
351520 Estrela d'Oeste/SP	13,8	19,8		20,7	69,0	4,1	3,5	2,8		

TABELA In03 - INDICADORES SOBRE COLETA SELETIVA E TRIAGEM

ANO DE
REFERÊNCIA
2009

Município	Taxa de recuperação de recicláveis em relação à quantidade de RDO e RPU	Massa recuperada per capita	Relação entre quantidades da coleta seletiva e RDO	Incid. de papel/papelão sobre total mat. recuperado	Incid. de plásticos sobre total material recuperado	Incid. de metais sobre total material recuperado	Incid. de vidros sobre total material recuperado	Incid. de "outros" sobre total material recuperado	Massa per capita recolhida via coleta seletiva	
Código Nome/UF	%	kg/(1000hab.x ano)	%	%	%	%	%	%	kg/(hab.x ano)	
Região Sudeste	I031	I032	I053	I034	I035	I038	I039	I040	I054	
351560 Fernando Prestes/SP										
351570 Ferraz de Vasconcelos/SP		0,5		59,5	11,9	11,9	11,9	4,8	39,3	
351590 Floreal/SP	13,5	20,7	21,6	34,7	38,3	27,1	0,0	0,0	28,5	
351600 Flórida Paulista/SP	45,6	890,3		19,8	72,8	6,2	1,3	0,0	890,2	
351610 Florínia/SP	0,0	0,0							76,3	
312610 Formiga/MG		2,3							2,9	
312640 Fortuna de Minas/MG										
351620 Franca/SP		4,5		20,8	24,7	14,7	20,2	19,6	4,5	
312650 Francisco Badaró/MG										
312675 Franciscópolis/MG										
312695 Frei Lagonegro/MG										
312705 Fronteira dos Vales/MG										
312710 Frutal/MG										
312733 Gameleiras/MG										
351670 Garça/SP	3,5	7,4		19,9	36,4	19,9	23,8	0,0		
351680 Gastão Vidigal/SP	5,5	29,2	6,0	36,4	18,2	36,4	9,1	0,0	31,8	
351690 General Salgado/SP		16,3		26,7	23,3	20,0	6,7	23,3	16,3	
351700 Getulina/SP										
312735 Glaucilândia/MG										
351710 Glicério/SP										
312737 Goiabeira/MG										
312750 Gonzaga/MG	13,6	20,4		33,4	43,8	6,3	16,4	0,0		
312760 Gouveia/MG										
320225 Governador Lindenberg/ES										
312770 Governador Valadares/MG									5,7	
312780 Grão Mogol/MG										
320230 Guaçuí/ES										
351720 Guaíçara/SP	0,0	0,0								
312800 Guanhães/MG	2,0	3,8								
351750 Guapiaçu/SP									0,0	
312840 Guarani/MG	10,1	10,4		30,5	49,4	8,6	11,4	0,0		
351810 Guarantã/SP		0,0								
351830 Guararema/SP		0,2		0,0	0,0	100,0	0,0	0,0	0,2	
351840 Guaratinguetá/SP		6,5		50,0	14,3	10,0	11,4	14,3	7,2	
351860 Guariba/SP	6,5	22,5	13,7	55,3	25,0	9,2	4,0	6,6	31,9	
351870 Guarujá/SP	1,0	3,9							3,9	
351880 Guarulhos/SP	0,6	1,6	0,7	57,8	20,3	10,5	5,9	5,5	1,6	
351885 Guataporã/SP	0,0	0,0								
312880 Guidoval/MG		339,5		24,5	18,8	1,1	1,0	54,6	339,4	

TABELA In03 - INDICADORES SOBRE COLETA SELETIVA E TRIAGEM

ANO DE REFERÊNCIA
2009

Município	Taxa de recuperação de recicláveis em relação à quantidade de RDO e RPU	Massa recuperada per capita	Relação entre quantidades da coleta seletiva e RDO	Incid. de papel/papelão sobre total mat. recuperado	Incid. de plásticos sobre total material recuperado	Incid. de metais sobre total material recuperado	Incid. de vidros sobre total material recuperado	Incid. de "outros" sobre total material recuperado	Massa per capita recolhida via coleta seletiva	
Código Nome/UF	%	kg/(1000hab.x ano)	%	%	%	%	%	%	kg/(hab.x ano)	
Região Sudeste	I031	I032	I053	I034	I035	I038	I039	I040	I054	
351890 Guzolândia/SP										
351900 Herculândia/SP										
351907 Hortolândia/SP	0,2	0,4	0,2	57,1	21,0	15,0	7,0	0,0	0,4	
351910 Iacanga/SP		17,5		39,7	29,8	0,7	9,9	19,9	18,6	
312930 Iapu/MG										
351925 Iaras/SP										
351940 Ibirá/SP	0,0	0,0								
320250 Ibirapu/ES										
351950 Ibirarema/SP	0,8	0,8	4,2	12,0	28,0	20,0	20,0	20,0	3,7	
312980 Ibirité/MG	2,0	0,1		44,4	33,3	11,1	0,0	11,1	0,1	
313000 Ibituruna/MG										
313010 Igarapé/MG	5,6	10,6	8,8	73,9	9,2	14,8	2,2	0,0	14,7	
330187 Iguaba Grande/RJ		0,0								
352030 Iguape/SP		19,2		55,9	10,2	31,8	0,9	1,3	19,2	
352040 Ilhabela/SP		32,1		60,5	14,5	11,0	13,9	0,1		
313050 Ilicinea/MG		9,5		38,1	50,0	11,9	0,0	0,0	494,8	
352050 Indaiatuba/SP									1,5	
313070 Indianópolis/MG										
313120 Ipanema/MG		5.613,1		39,2	50,5	0,0	0,0	10,3		
313130 Ipatinga/MG	0,1	0,2		48,7	23,1	0,0	0,0	28,2	0,2	
352100 Iperó/SP										
352110 Ipeúna/SP										
352140 Iracemápolis/SP		7,0		46,3	12,9	29,0	10,8	1,1	7,5	
352170 Itaberá/SP	1,3	3,3		33,3	66,7	0,0	0,0	0,0		
313170 Itabira/MG	4,6	11,7	6,3	52,2	26,8	6,6	14,3	0,0	15,9	
313180 Itabirinha/MG										
313190 Itabirito/MG									1,7	
330190 Itaboraí/RJ	0,1	0,1		14,8	22,2	29,6	25,9	7,4		
330200 Itaguaí/RJ										
313220 Itaguara/MG										
352180 Itaí/SP										
313230 Itaipé/MG	0,0	0,0								
352190 Itajobi/SP									179,6	
313240 Itajubá/MG	1,7	3,9		67,4	9,0	0,0	1,9	21,7	3,8	
330205 Italva/RJ										
313290 Itamogi/MG	5,9	21,7		46,0	27,3	12,2	11,0	3,6		
313300 Itamonte/MG	0,3	1,2	0,3	51,0	24,5	24,5	0,0	0,0	1,1	
352210 Itanhaém/SP										
313310 Itanhandu/MG	4,6	11,2	5,5	52,0	3,8	12,0	4,7	27,6	11,1	

TABELA In03 - INDICADORES SOBRE COLETA SELETIVA E TRIAGEM

ANO DE
REFERÊNCIA
2009

Município	Taxa de recuperação de recicláveis em relação à quantidade de RDO e RPU	Massa recuperada per capita	Relação entre quantidades da coleta seletiva e RDO	Incid. de papel/papelão sobre total mat. recuperado	Incid. de plásticos sobre total material recuperado	Incid. de metais sobre total material recuperado	Incid. de vidros sobre total material recuperado	Incid. de "outros" sobre total material recuperado	Massa per capita recolhida via coleta seletiva	
Código Nome/UF	%	kg/(1000hab.x ano)	%	%	%	%	%	%	kg/(hab.x ano)	
Região Sudeste	I031	I032	I053	I034	I035	I038	I039	I040	I054	
313330 Itaobim/MG	0,0	0,0							0,0	
330210 Itaocara/RJ										
352220 Itapecerica da Serra/SP	1,5	3,2	1,9	56,8	30,9	6,0	5,3	1,0	3,3	
313350 Itapecerica/MG	17,8	44,2	17,9						44,1	
320280 Itapemirim/ES										
352240 Itapeva/SP	3,2	10,5		53,4	23,5	12,3	10,9	0,0	11,3	
352250 Itapevi/SP	0,5	1,0		32,2	16,1	8,1	20,1	23,5	1,4	
352260 Itapira/SP	2,6	6,3		51,3	21,6	20,2	5,6	1,3		
352265 Itapirapuã Paulista/SP		0,0								
352290 Itapui/SP										
352340 Itatiba/SP		1,8		33,3	16,7	25,0	8,3	16,7	14,3	
352350 Itatinga/SP										
313375 Itaú de Minas/MG		10,1		36,5	37,4	15,4	8,4	2,3		
352360 Itirapina/SP	2,1	5,5	2,1	31,5	34,3	5,5	4,1	24,7	5,4	
352380 Itobi/SP										
352390 Itu/SP	9,6	32,7		37,5	22,7	22,3	10,9	6,7	35,5	
313420 Ituiutaba/MG		6,3		66,2	18,7	0,0	5,9	9,2	6,2	
352400 Itupeva/SP	3,5	14,1	5,1	50,8	36,6	2,4	10,2	0,0	16,9	
313440 Iturama/MG										
352420 Jaborandi/SP		19,1		50,0	20,0	18,3	4,2	7,5	26,2	
352430 Jaboticabal/SP	1,5	6,2		50,1	21,3	17,6	8,7	2,4	15,3	
352440 Jacarei/SP		3,5		41,5	10,7	39,5	2,1	6,2	3,5	
313470 Jacinto/MG	0,0	0,0								
313480 Jacui/MG	13,6	30,6	21,8	30,9	34,9	21,6	12,6	0,0	37,4	
352470 Jaguariúna/SP		20,1		45,4	30,4	12,1	10,6	1,5		
352480 Jales/SP	2,2	6,2		45,8	6,3	9,7	12,5	25,7	7,2	
352500 Jandira/SP									2,2	
352520 Jarinu/SP	3,9	10,2		44,5	20,9	9,9	19,8	5,0	10,2	
352530 Jaú/SP	1,5	4,6	2,0	58,6	19,3	9,7	7,5	4,9	4,6	
313550 Jequeri/MG	0,0	0,0								
352540 Jeriquara/SP										
313610 Joanésia/MG	8,0	12,7		72,0	24,0	4,0	0,0	0,0	12,7	
313620 João Monlevade/MG	4,0	5,6		59,8	13,2	2,4	22,7	1,9		
313630 João Pinheiro/MG										
313640 Joaquim Felício/MG	0,5	1,2		33,3	33,3	0,0	33,3	0,0		
313655 José Raydan/MG	0,0	0,0								
313670 Juiz de Fora/MG										
352585 Jumirim/SP	5,4	18,3	8,8	38,1	40,7	8,5	8,5	4,2	29,7	
352590 Jundiaí/SP	1,1	9,5		35,6	43,7	18,4	2,3	0,0		

TABELA In03 - INDICADORES SOBRE COLETA SELETIVA E TRIAGEM

ANO DE REFERÊNCIA
2009

Município	Taxa de recuperação de recicláveis em relação à quantidade de RDO e RPU	Massa recuperada per capita	Relação entre quantidades da coleta seletiva e RDO	Incid. de papel/papelão sobre total mat. recuperado	Incid. de plásticos sobre total material recuperado	Incid. de metais sobre total material recuperado	Incid. de vidros sobre total material recuperado	Incid. de "outros" sobre total material recuperado	Massa per capita recolhida via coleta seletiva	
Código Nome/UF	%	kg/(1000hab.x ano)	%	%	%	%	%	%	kg/(hab.x ano)	
Região Sudeste	I031	I032	I053	I034	I035	I038	I039	I040	I054	
352610 Juquiá/SP		0,0								
313710 Lagamar/MG		73,2		42,9	21,4	7,1	14,3	14,3	104,6	
313720 Lagoa da Prata/MG										
313760 Lagoa Santa/MG	1,4	6,6	1,6						7,2	
352630 Lagoinha/SP	2,2	3,2		20,0	10,0	10,0	10,0	50,0		
352640 Laranjal Paulista/SP	1,6	4,0	4,3	26,3	26,3	31,6	10,5	5,3	9,9	
313810 Lassance/MG										
352660 Lavrinhas/SP										
313830 Leandro Ferreira/MG										
352670 Leme/SP	0,8	1,2	0,9	20,0	40,1	25,2	10,1	4,7	1,2	
352680 Lençóis Paulista/SP	10,4	19,5							23,3	
313862 Limeira do Oeste/MG										
352690 Limeira/SP	2,8	6,4	2,9	34,6	50,6	5,8	9,0	0,0	6,6	
352700 Lindóia/SP									0,3	
352710 Lins/SP		5,9		34,3	28,6	22,9	14,3	0,0	5,8	
352725 Lourdes/SP										
352740 Lucélia/SP	0,1	0,1	3,1	30,0	10,0	40,0	20,0	0,0	1,7	
352750 Lucianópolis/SP										
313868 Luislândia/MG	0,0	0,0								
313870 Luminárias/MG	0,0	0,0								
352800 Macatuba/SP		21,9		38,9	3,8	16,7	7,5	33,1	21,8	
352820 Macedônia/SP										
330245 Macuco/RJ										
313940 Manhuaçu/MG	5,0	5,7		30,0	30,0	15,0	15,0	10,0		
320330 Mantenópolis/ES	0,0	0,0								
352880 Maracá/SP										
320334 Marechal Floriano/ES										
313990 Maria da Fé/MG	1,6	3,7	20,6						44,4	
314000 Mariana/MG	1,1	3,2		51,7	19,5	24,9	4,0	0,0	3,1	
352890 Mariápolis/SP										
330270 Maricá/RJ		0,0								
352900 Marília/SP			0,6						1,4	
314020 Maripá de Minas/MG	30,3	27,7		31,8	48,5	9,1	6,1	4,6	84,7	
314050 Martinho Campos/MG										
352930 Matão/SP	3,6	8,5		40,0	50,0	4,9	1,1	4,0	9,3	
352940 Mauá/SP	0,2	0,6	0,4	67,9	22,7	6,1	3,3	0,0	0,8	
330280 Mendes/RJ	0,3	0,7	0,3						0,8	
352960 Meridiano/SP										
352965 Mesópolis/SP										

TABELA In03 - INDICADORES SOBRE COLETA SELETIVA E TRIAGEM

ANO DE
REFERÊNCIA
2009

Município	Taxa de recuperação de recicláveis em relação à quantidade de RDO e RPU	Massa recuperada per capita	Relação entre quantidades da coleta seletiva e RDO	Incid. de papel/papelão sobre total mat. recuperado	Incid. de plásticos sobre total material recuperado	Incid. de metais sobre total material recuperado	Incid. de vidros sobre total material recuperado	Incid. de "outros" sobre total material recuperado	Massa per capita recolhida via coleta seletiva	
Código Nome/UF	%	kg/(1000hab.x ano)	%	%	%	%	%	%	kg/(hab.x ano)	
Região Sudeste	I031	I032	I053	I034	I035	I038	I039	I040	I054	
330285 Mesquita/RJ	0,5	1,4	0,7	34,0	48,3	9,4	3,0	5,3	1,6	
352970 Miguelópolis/SP										
314190 Minduri/MG										
353000 Mira Estrela/SP			60,3						44,7	
330300 Miracema/RJ										
314210 Miradouro/MG										
353010 Mirandópolis/SP		5,6		45,6	35,7	16,0	0,8	1,9	31,8	
353030 Mirassol/SP									112,8	
353050 Mococa/SP										
353070 Mogi Guaçu/SP										
353060 Moji das Cruzes/SP	0,7	2,5	0,8	64,4	35,6	0,0	0,0	0,0	2,5	
353080 Moji Mirim/SP										
353090 Mombuca/SP										
353110 Mongaguá/SP	0,0	0,0								
314270 Montalvania/MG		0,0								
320350 Montanha/ES		23,7		50,0	38,0	6,3	5,4	0,3		
353120 Monte Alegre do Sul/SP										
353160 Monte Castelo/SP										
314315 Monte Formoso/MG										
353180 Monte Mor/SP										
314320 Monte Santo de Minas/MG	9,4	15,6	107,8	15,8	33,6	30,8	11,9	7,9	128,6	
353170 Monteiro Lobato/SP	7,6	22,5	11,3	50,0	25,0	0,0	0,0	25,0	33,7	
314350 Morada Nova de Minas/MG	0,0	0,0								
353190 Morro Agudo/SP	5,1	10,3		31,0	37,7	15,9	8,9	6,6		
314360 Morro da Garça/MG		0,5		11,1	33,3	11,1	44,4	0,0	13,6	
314370 Morro do Pilar/MG	60,0	1,1		16,7	16,7	33,3	33,3	0,0		
320360 Mucurici/ES										
314390 Muriaé/MG	0,0	0,1		42,8	46,9	8,2	0,0	2,1	0,0	
314435 Naque/MG										
330310 Natividade/RJ		27,9		43,1	38,0	9,9	9,0	0,0		
314450 Nazareno/MG										
353260 Nhandeara/SP	2,6	12,4	5,0	37,0	33,3	18,5	9,3	1,9	12,4	
330320 Nilópolis/RJ	0,0	0,0	61,7	20,0	40,0	20,0	0,0	20,0	527,7	
330330 Niterói/RJ	0,1	0,5	0,2	44,4	20,7	8,2	12,6	14,1	0,5	
314467 Nova Belém/MG										
353282 Nova Campina/SP	22,9	54,4	24,3	53,3	36,9	1,6	8,2	0,0	54,3	
353284 Nova Canaã Paulista/SP										
353290 Nova Europa/SP										
314480 Nova Lima/MG	5,4	13,8	7,8	43,9	29,0	17,4	9,7	0,0	19,7	

TABELA In03 - INDICADORES SOBRE COLETA SELETIVA E TRIAGEM

ANO DE REFERÊNCIA
2009

Município	Taxa de recuperação de recicláveis em relação à quantidade de RDO e RPU	Massa recuperada per capita	Relação entre quantidades da coleta seletiva e RDO	Incid. de papel/papelão sobre total mat. recuperado	Incid. de plásticos sobre total material recuperado	Incid. de metais sobre total material recuperado	Incid. de vidros sobre total material recuperado	Incid. de "outros" sobre total material recuperado	Massa per capita recolhida via coleta seletiva	
Código Nome/UF	%	kg/(1000hab.x ano)	%	%	%	%	%	%	kg/(hab.x ano)	
Região Sudeste	I031	I032	I053	I034	I035	I038	I039	I040	I054	
353330 Nova Luzitânia/SP										13,9
353340 Nova Odessa/SP	2,7	9,6		28,3	21,7	10,9	13,0	26,1		105,4
320390 Nova Venécia/ES										
353325 Novais/SP										
314530 Novo Cruzeiro/MG										
353350 Novo Horizonte/SP	27,4	77,3		19,2	15,4	19,2	7,7	38,5		86,8
353360 Nuporanga/SP										
314550 Olimpio Noronha/MG										
314570 Oliveira Fortes/MG		0,0								
353400 Onda Verde/SP	39,2	15,1	68,6	48,9	46,8	4,3	0,0	0,0		15,4
353420 Orindiúva/SP	0,0	0,0								
314587 Orizânia/MG										
353430 Orlândia/SP	3,9	12,6	5,0	60,4	20,2	10,6	7,9	1,0		13,7
353440 Osasco/SP	0,7	1,7		65,0	18,0	4,0	13,0	0,0		1,9
353470 Ourinhos/SP										
314590 Ouro Branco/MG	5,4	23,0		41,6	41,6	0,1	0,0	16,6		
314610 Ouro Preto/MG		98,2								100,0
314655 Pai Pedro/MG		0,0								
314650 Pains/MG		25,3		39,6	27,8	17,3	7,9	7,4		83,3
353510 Palmares Paulista/SP										
353520 Palmeira d'Oeste/SP										
353530 Palmital/SP	1,3	7,6	2,6	25,1	44,6	2,8	7,1	20,4		7,5
314690 Papagaios/MG	6,3	13,0		47,6	41,1	0,6	3,0	7,7		13,0
314710 Pará de Minas/MG										1.033,3
353550 Paraguaçu Paulista/SP	12,6	24,8	292,4	20,0	50,0	10,0	10,0	10,0		495,8
353560 Paraibuna/SP										
314730 Paraisópolis/MG	5,1	8,8	5,2	38,9	29,5	18,7	12,9	0,0		9,0
353590 Paranaçu/SP	0,0	0,0								
353610 Pardinho/SP	0,0	3,7	99,5	13,3	20,0	20,0	13,3	33,3		44.128,4
353620 Pariqueira-Açu/SP										
353625 Parisi/SP	2,3	7,6		42,1	29,3	0,8	0,0	27,8		8,2
314790 Passos/MG										
314820 Patrocínio do Muriaé/MG										
330385 Paty do Alferes/RJ	3,3	12,9		36,9	37,3	8,6	17,2	0,0		
353640 Paulicéia/SP										
314840 Paulistas/MG										
353660 Paulo de Faria/SP		0,0								
314850 Pavão/MG										
314860 Peçanha/MG										

TABELA In03 - INDICADORES SOBRE COLETA SELETIVA E TRIAGEM

ANO DE
REFERÊNCIA
2009

Município	Taxa de recuperação de recicláveis em relação à quantidade de RDO e RPU	Massa recuperada per capita	Relação entre quantidades da coleta seletiva e RDO	Incid. de papel/papelão sobre total mat. recuperado	Incid. de plásticos sobre total material recuperado	Incid. de metais sobre total material recuperado	Incid. de vidros sobre total material recuperado	Incid. de "outros" sobre total material recuperado	Massa per capita recolhida via coleta seletiva	
Código Nome/UF	%	kg/(1000hab.x ano)	%	%	%	%	%	%	kg/(hab.x ano)	
Região Sudeste	I031	I032	I053	I034	I035	I038	I039	I040	I054	
353670 Pederneiras/SP	0,0	0,0	0,0						0,0	
314875 Pedra Bonita/MG										
314910 Pedralva/MG		8,9		14,9	42,6	10,6	21,3	10,6	9,4	
353710 Pedreira/SP		18,1		40,0	40,0	10,0	5,0	5,0	18,1	
314930 Pedro Leopoldo/MG	3,0	5,6	4,0	34,6	50,9	9,1	5,5	0,0	6,0	
353730 Penápolis/SP	8,3	15,7	13,0	42,4	29,2	9,8	10,2	8,4	21,1	
314950 Pequeri/MG	0,0	0,0								
353740 Pereira Barreto/SP		3,0		49,6	27,5	18,5	2,3	2,0	3,9	
353760 Peruíbe/SP	0,0	0,0								
330390 Petrópolis/RJ	0,5	1,5	0,6	11,3	12,7	27,3	30,4	18,2	1,5	
353770 Piacatu/SP		0,8		17,5	12,5	20,0	17,5	32,5	0,8	
315015 Piedade de Caratinga/MG		21,1		12,8	33,6	40,9	12,8	0,0	96,9	
315050 Pimenta/MG										
353800 Pindamonhangaba/SP		1,3		29,8	19,9	9,9	9,9	30,4	1,3	
330395 Pinheiral/RJ										
353860 Piracaia/SP	0,0	0,0								
315060 Piracema/MG	19,9	125,7		37,5	30,0	12,5	5,0	15,0		
353870 Piracicaba/SP									3,5	
330400 Pirai/RJ										
353880 Piraju/SP	1,4	10,1	2,3	44,0	46,0	7,0	3,0	0,0	13,6	
315070 Pirajuba/MG										
353900 Pirangi/SP	5,4	15,1	6,0	26,0	19,9	47,3	4,1	2,7	15,4	
315120 Pirapora/MG	2,1	7,8	6,5	76,6	20,0	1,2	0,0	2,2	19,0	
353930 Pirassununga/SP										
353950 Pitangueiras/SP		3,7		23,8	33,3	9,5	14,3	19,1	5,0	
320420 Piúma/ES										
315150 Piumhi/MG										
353970 Platina/SP										
353980 Poá/SP										
315180 Poços de Caldas/MG	1,5	4,7	1,7	69,7	27,6	1,3	0,7	0,7	4,8	
315190 Pocrane/MG	1,9	23,5		29,9	53,1	7,9	2,1	7,0		
353990 Poloni/SP		63,1							63,1	
315200 Pompeu/MG		21,8								
354010 Pongai/SP		41,4							41,3	
354020 Pontal/SP										
320425 Ponto Belo/ES	20,0	53,1		50,0	33,3	10,0	4,0	2,7		
354040 Populina/SP										
354050 Porangaba/SP		1,3		33,3	25,0	25,0	8,3	8,3		
330410 Porciúncula/RJ										

TABELA In03 - INDICADORES SOBRE COLETA SELETIVA E TRIAGEM

ANO DE
REFERÊNCIA
2009

Município	Taxa de recuperação de recicláveis em relação à quantidade de RDO e RPU	Massa recuperada per capita	Relação entre quantidades da coleta seletiva e RDO	Incid. de papel/papelão sobre total mat. recuperado	Incid. de plásticos sobre total material recuperado	Incid. de metais sobre total material recuperado	Incid. de vidros sobre total material recuperado	Incid. de "outros" sobre total material recuperado	Massa per capita recolhida via coleta seletiva	
Código Nome/UF	%	kg/(1000hab.x ano)	%	%	%	%	%	%	kg/(hab.x ano)	
Região Sudeste	I031	I032	I053	I034	I035	I038	I039	I040	I054	
315220 Porteirinha/MG	0,0	0,0								
354060 Porto Feliz/SP										
315250 Pouso Alegre/MG	1,0	2,4		17,3	21,6	0,8	60,4	0,0	3,8	
354100 Praia Grande/SP	0,5	2,1	1,2	56,4	18,6	20,0	3,1	2,0	3,8	
354130 Presidente Epitácio/SP	19,8	55,9	28,6	44,3	21,7	7,6	13,2	13,2	62,1	
354140 Presidente Prudente/SP	1,6	5,8	100,0	36,6	17,0	8,7	12,2	25,5	6,9	
354150 Presidente Venceslau/SP	0,4	0,8	7,0	23,3	20,0	23,3	16,7	16,7	11,8	
354165 Quadra/SP		100,7		19,3	45,5	12,5	5,7	17,1	183,0	
354190 Queluz/SP										
315380 Queluzito/MG	26,9	33,9		29,8	41,4	7,4	17,3	4,2		
354200 Quintana/SP										
354210 Rafard/SP										
315400 Raul Soares/MG		0,0								
354230 Redenção da Serra/SP										
315420 Resende Costa/MG	1,5	5,6		41,7	31,3	5,2	3,1	18,8	5,6	
330420 Resende/RJ	1,4	4,7		90,2	7,6	2,1	0,1	0,0		
315430 Resplendor/MG										
315440 Ressaquinha/MG	0,0	0,0								
354280 Ribeira/SP										
354290 Ribeirão Bonito/SP										
354325 Ribeirão Grande/SP		9,4		56,2	16,9	25,3	1,7	0,0	9,4	
354330 Ribeirão Pires/SP		1.766,0		67,4	9,5	14,4	4,2	4,4	1.765,9	
354340 Ribeirão Preto/SP	0,3	1,0		61,9	9,3	12,9	13,1	2,8	2,2	
354370 Rincão/SP										
320435 Rio Bananal/ES	0,0	0,0								
330430 Rio Bonito/RJ										
354390 Rio Claro/SP	1,6	3,9	1,7	30,0	16,0	24,0	8,0	22,0	3,8	
330450 Rio das Flores/RJ		138,2		40,4	28,3	10,2	11,1	10,1		
330455 Rio de Janeiro/RJ	0,2	0,7	0,4	39,2	38,1	11,0	5,8	5,9	1,1	
315510 Rio do Prado/MG										
315500 Rio Doce/MG	21,3	21,9	125,0	28,1	28,1	18,8	9,4	15,6	85,6	
315530 Rio Manso/MG										
320440 Rio Novo do Sul/ES	0,0	0,0								
315580 Rio Pomba/MG										
354420 Riolândia/SP		6,9		29,2	28,7	28,7	8,0	5,4		
354350 Riversul/SP										
315630 Rodeiro/MG										
315645 Rosário da Limeira/MG										
354430 Roseira/SP										

TABELA In03 - INDICADORES SOBRE COLETA SELETIVA E TRIAGEM

ANO DE
REFERÊNCIA
2009

Município	Taxa de recuperação de recicláveis em relação à quantidade de RDO e RPU	Massa recuperada per capita	Relação entre quantidades da coleta seletiva e RDO	Incid. de papel/papelão sobre total mat. recuperado	Incid. de plásticos sobre total material recuperado	Incid. de metais sobre total material recuperado	Incid. de vidros sobre total material recuperado	Incid. de "outros" sobre total material recuperado	Massa per capita recolhida via coleta seletiva	
Código Nome/UF	%	kg/(1000hab.x ano)	%	%	%	%	%	%	kg/(hab.x ano)	
Região Sudeste	I031	I032	I053	I034	I035	I038	I039	I040	I054	
315670 Sabará/MG										
354470 Sagres/SP	10,5	20,5	16,9						22,2	
315700 Salinas/MG										
315710 Salto da Divisa/MG	0,0	0,0							187,4	
354530 Salto de Pirapora/SP		0,1		42,9	28,6	17,9	10,7	0,0	11,2	
354520 Salto/SP	4,1	9,4		58,1	18,3	12,1	8,4	3,2	14,0	
354560 Santa Adélia/SP										
354580 Santa Bárbara d'Oeste/SP										
315720 Santa Bárbara/MG										
354600 Santa Branca/SP										
354610 Santa Clara d'Oeste/SP										
354620 Santa Cruz da Conceição/SP	0,0	0,0	4,0						18,7	
354630 Santa Cruz das Palmeiras/SP	1,6	3,4	2,8						4,8	
315750 Santa Efigênia de Minas/MG	9,4	13,7		32,1	31,5	10,7	25,7	0,0		
354650 Santa Ernestina/SP										
354660 Santa Fé do Sul/SP										
315765 Santa Helena de Minas/MG	0,0	0,0								
354680 Santa Isabel/SP										
315770 Santa Juliana/MG	84,1	583,2		8,7	17,4	1,0	68,4	4,5		
354690 Santa Lúcia/SP										
315780 Santa Luzia/MG	55,8	83,8		36,8	20,4	6,0	36,8	0,0	108,9	
354700 Santa Maria da Serra/SP										
330460 Santa Maria Madalena/RJ	8,8	27,1		48,8	16,7	9,9	24,7	0,0		
354710 Santa Mercedes/SP	0,0	0,0								
315935 Santa Rita de Minas/MG										
315960 Santa Rita do Sapucaí/MG										
354740 Santa Rita d'Oeste/SP	3,2	8,8		16,9	43,9	10,1	16,9	12,2	8,9	
354720 Santana da Ponte Preta/SP	16,7	22,2		29,2	45,8	20,8	4,2	0,0	22,2	
354730 Santana de Parnaíba/SP	8,4	23,1	10,4	67,6	10,2	7,4	13,4	1,3	28,7	
315880 Santana do Jacaré/MG										
354770 Santo Anastácio/SP										
354780 Santo André/SP	1,5	5,3		24,7	53,6	0,6	8,6	12,5	9,4	
354790 Santo Antônio da Alegria/SP		23,4		43,6	49,1	3,2	1,8	2,3		
354805 Santo Antônio do Aracanguá/SP										
354810 Santo Antônio do Jardim/SP	13,3	29,1							29,0	
354820 Santo Antônio do Pinhal/SP		28,6		42,5	19,8	15,1	11,3	11,3		
316060 Santo Hipólito/MG										
354840 Santópolis do Aguapeí/SP	80,0	1.182,0		31,3	16,7	41,7	4,2	6,3	2.462,4	
354850 Santos/SP	0,6	3,8		56,2	21,5	6,1	12,6	3,7	8,1	

TABELA In03 - INDICADORES SOBRE COLETA SELETIVA E TRIAGEM

ANO DE
REFERÊNCIA
2009

Município	Taxa de recuperação de recicláveis em relação à quantidade de RDO e RPU	Massa recuperada per capita	Relação entre quantidades da coleta seletiva e RDO	Incid. de papel/papelão sobre total mat. recuperado	Incid. de plásticos sobre total material recuperado	Incid. de metais sobre total material recuperado	Incid. de vidros sobre total material recuperado	Incid. de "outros" sobre total material recuperado	Massa per capita recolhida via coleta seletiva	
Código Nome/UF	%	kg/(1000hab.x ano)	%	%	%	%	%	%	kg/(hab.x ano)	
Região Sudeste	I031	I032	I053	I034	I035	I038	I039	I040	I054	
354870 São Bernardo do Campo/SP	0,8	2,4		32,0	16,0	8,0	19,0	25,0	3,0	
354880 São Caetano do Sul/SP	0,2	0,7		55,4	17,7	15,1	5,3	6,5	1,0	
354890 São Carlos/SP	1,4	4,0	2,1	51,0	15,6	8,7	7,3	17,3	5,9	
316105 São Félix de Minas/MG										
316140 São Francisco do Glória/MG										
316110 São Francisco/MG										
320470 São Gabriel da Palha/ES										
316160 São Geraldo da Piedade/MG										
316165 São Geraldo do Baixo/MG										
316170 São Gonçalo do Abaeté/MG										
316180 São Gonçalo do Pará/MG	19,6	53,7	23,5	40,3	27,3	21,5	10,9	0,0	56,0	
330490 São Gonçalo/RJ										
316210 São Gotardo/MG										
354910 São João da Boa Vista/SP	0,6	1,2	0,7						1,4	
316230 São João da Mata/MG		8.394,0		40,0	10,7	25,3	24,0	0,0	8.505,8	
354925 São João de Iracema/SP									321,5	
330510 São João de Meriti/RJ	0,2	0,9		32,1	17,6	36,3	14,1	0,0	1,0	
316250 São João del Rei/MG	0,3	0,9	2,7	46,7	53,3	0,0	0,0	0,0	7,4	
316265 São João do Pacuí/MG										
316280 São João Evangelista/MG	9,6	20,5		23,8	38,1	14,3	9,5	14,3		
316292 São Joaquim de Bicas/MG		33,1		17,1	27,1	4,7	3,5	47,6		
316295 São José da Lapa/MG										
330513 São José de Ubá/RJ	60,0	13,2		39,8	12,1	6,2	5,5	36,4		
316330 São José do Divino/MG										
316340 São José do Goiabal/MG		39,2		10,9	16,7	6,4	3,1	62,9	133,4	
316350 São José do Jacuri/MG										
354970 São José do Rio Pardo/SP			7,7						8,9	
354980 São José do Rio Preto/SP									1,9	
354990 São José dos Campos/SP	2,9	8,1	6,8	55,3	21,3	8,7	7,2	7,5	16,7	
316370 São Lourenço/MG										
355000 São Luís do Paraitinga/SP										
316380 São Miguel do Anta/MG	18,0	50,1		34,0	33,0	7,2	25,8	0,0		
355030 São Paulo/SP	0,6	2,3	0,9	50,0	28,0	7,0	15,0	0,0	3,3	
330520 São Pedro da Aldeia/RJ		0,0								
316390 São Pedro da União/MG	0,9	11,7		36,4	45,5	15,2	0,0	3,0		
355050 São Pedro do Turvo/SP										
355040 São Pedro/SP										
320495 São Roque do Canaã/ES		0,0								
355080 São Sebastião da Gramma/SP									138,9	

TABELA In03 - INDICADORES SOBRE COLETA SELETIVA E TRIAGEM

ANO DE
REFERÊNCIA
2009

Município	Taxa de recuperação de recicláveis em relação à quantidade de RDO e RPU	Massa recuperada per capita	Relação entre quantidades da coleta seletiva e RDO	Incid. de papel/papelão sobre total mat. recuperado	Incid. de plásticos sobre total material recuperado	Incid. de metais sobre total material recuperado	Incid. de vidros sobre total material recuperado	Incid. de "outros" sobre total material recuperado	Massa per capita recolhida via coleta seletiva	
Código Nome/UF	%	kg/(1000hab.x ano)	%	%	%	%	%	%	kg/(hab.x ano)	
Região Sudeste	I031	I032	I053	I034	I035	I038	I039	I040	I054	
316450 São Sebastião do Maranhão/MG										
316470 São Sebastião do Paraíso/MG	0,5	1,4		25,9	14,6	57,0	2,5	0,0	1,3	
316520 São Thomé das Letras/MG										
316500 São Tiago/MG	30,0	10,9		50,0	11,1	11,1	16,7	11,1	10,8	
355100 São Vicente/SP	1,3	3,4	1,6	65,4	17,9	8,3	8,3	0,1	3,9	
316540 Sapucaí-Mirim/MG	16,7	46,6		25,0	18,1	12,0	20,0	25,0	46,5	
316550 Sardoá/MG	0,0	0,0								
316553 Sarzedo/MG	0,0	0,0								
316560 Senador Cortes/MG		0,0								
316570 Senador Firmino/MG	48,1	77,7		40,2	29,8	10,7	9,9	9,4		
316600 Senhora de Oliveira/MG	30,0	51,3							170,9	
316620 Senhora dos Remédios/MG	19,2	15,6		53,6	10,7	26,8	8,9	0,0	15,6	
316640 Seritinga/MG										
330555 Seropédica/RJ										
320500 Serra/ES	0,4	1,1	0,5	83,4	9,0	7,6			1,0	
355150 Serrana/SP		19.532,8		42,0	23,8	11,3	12,0	10,9	19.532,7	
316690 Serrania/MG										
316695 Serranópolis de Minas/MG	13,6	13,5		28,2	12,1	39,3	11,6	8,9		
316710 Serro/MG										
355170 Sertãozinho/SP		2,6		52,5	22,3	10,0	15,2	0,1	2,5	
355180 Sete Barras/SP		54,1								
316720 Sete Lagoas/MG									13,3	
330560 Silva Jardim/RJ										
316740 Silvianópolis/MG	31,2	91,4		37,0	22,2	11,1	11,1	18,5		
316750 Simão Pereira/MG										
355210 Socorro/SP	0,0	0,0							10,5	
316780 Soledade de Minas/MG	19,4	59,3	35,8	43,4	27,4	27,4	9,1	0,0	108,2	
355220 Sorocaba/SP	0,1	0,4	0,1	60,0	30,0	7,5	1,5	1,0	0,3	
355240 Sumaré/SP	0,3	0,1		15,4	46,2	23,1	7,7	7,7		
355270 Tabatinga/SP	2,2	2,4		33,3	33,3	33,3	0,0	0,0		
355280 Taboão da Serra/SP									0,0	
355300 Taguai/SP	0,0	0,0								
316800 Taiobeiras/MG	0,7	1,8	0,8	58,7	9,8	21,7	6,5	3,3	1,9	
355320 Taiúva/SP										
355340 Tanabi/SP	14,6	24,0	14,8	60,9	18,7	11,9	8,4	0,2	24,2	
316805 Taparuba/MG										
355350 Tapirai/SP										
355370 Taquaritinga/SP										
355380 Taquarituba/SP	5,2	7,5		53,3	40,0	6,7	0,0	0,0	8,5	

TABELA In03 - INDICADORES SOBRE COLETA SELETIVA E TRIAGEM

ANO DE REFERÊNCIA
2009

Município	Taxa de recuperação de recicláveis em relação à quantidade de RDO e RPU	Massa recuperada per capita	Relação entre quantidades da coleta seletiva e RDO	Incid. de papel/papelão sobre total mat. recuperado	Incid. de plásticos sobre total material recuperado	Incid. de metais sobre total material recuperado	Incid. de vidros sobre total material recuperado	Incid. de "outros" sobre total material recuperado	Massa per capita recolhida via coleta seletiva	
Código Nome/UF	%	kg/(1000hab.x ano)	%	%	%	%	%	%	kg/(hab.x ano)	
Região Sudeste	I031	I032	I053	I034	I035	I038	I039	I040	I054	
355395 Tarumã/SP	46,7	69,3		23,7	48,3	16,6	7,5	3,9		
355400 Tatui/SP		16,8		70,0	19,1	7,3	3,1	0,5		
355410 Taubaté/SP	3,0	12,4		5,3	18,8	10,7	19,3	45,9		
316860 Teófilo Otoni/MG										
330580 Teresópolis/RJ										
355440 Terra Roxa/SP										
355450 Tietê/SP		1,3	0,6						1,6	
355460 Timburi/SP										
316900 Tocantins/MG	8,5	13,9		31,7	55,0	13,4	0,0	0,0		
355465 Torre de Pedra/SP										
355475 Trabiju/SP										
355480 Tremembé/SP	0,0	0,0		55,6	44,4	0,0	0,0	0,0		
316930 Três Corações/MG									0,3	
355490 Três Fronteiras/SP		0,6							18,5	
316935 Três Marias/MG										
316940 Três Pontas/MG									0,1	
316950 Tumiritinga/MG		0,0								
355500 Tupã/SP	12,0	28,6	16,0	25,6	8,5	22,7	11,4	31,8	34,3	
355520 Turiúba/SP										
355530 Turmalina/SP	0,9	10,6	1,1	41,4	35,2	13,8	9,7	0,0	10,6	
316990 Ubá/MG										
317000 Ubai/MG										
317010 Uberaba/MG		0,2		23,5	14,7	28,4	33,3	0,0		
317020 Uberlândia/MG	0,2	0,4		76,7	21,4	0,4	1,1	0,5	0,5	
355550 Ubirajara/SP										
317040 Unai/MG	1,4	4,3		53,4	37,4	9,2	0,0	0,0		
317043 União de Minas/MG										
355580 Urânia/SP									199,8	
317047 Uruana de Minas/MG										
355600 Urupês/SP										
355620 Valinhos/SP									11,3	
317060 Vargem Bonita/MG										
355640 Vargem Grande do Sul/SP										
355645 Vargem Grande Paulista/SP	1,5	4,1	1,7	77,8	19,4	0,2	2,6	0,0	4,3	
317070 Varginha/MG	4,8	12,0		27,1	52,5	13,6	4,2	2,5		
317075 Varjão de Minas/MG		18,1		26,0	46,9	6,3	18,8	2,1		
355650 Várzea Paulista/SP										
317090 Varzelândia/MG	4,6	5,2		40,0	20,0	20,0	10,0	10,0		
317100 Vazante/MG										

TABELA In03 - INDICADORES SOBRE COLETA SELETIVA E TRIAGEM

ANO DE
REFERÊNCIA
2009

Município	Taxa de recuperação de recicláveis em relação à quantidade de RDO e RPU	Massa recuperada per capita	Relação entre quantidades da coleta seletiva e RDO	Incid. de papel/papelão sobre total mat. recuperado	Incid. de plásticos sobre total material recuperado	Incid. de metais sobre total material recuperado	Incid. de vidros sobre total material recuperado	Incid. de "outros" sobre total material recuperado	Massa per capita recolhida via coleta seletiva	
Código Nome/UF	%	kg/(1000hab.x ano)	%	%	%	%	%	%	kg/(hab.x ano)	
Região Sudeste	I031	I032	I053	I034	I035	I038	I039	I040	I054	
320506 Venda Nova do Imigrante/ES										
320517 Vila Valério/ES		0,0								
320520 Vila Velha/ES										
355670 Vinhedo/SP	3,3	9,5		40,5	16,2	8,1	20,3	14,9	358,1	
355680 Viradouro/SP										
317180 Virginópolis/MG	11,1	15,7		22,2	18,9	14,2	44,7	0,0		
317200 Visconde do Rio Branco/MG	1,3	3,2	1,3	54,6	21,0	17,7	6,7	0,0	3,1	
320530 Vitória/ES	1,2	4,5	1,5	68,7	13,0	2,6	13,2	2,5	5,3	
330630 Volta Redonda/RJ	12,0	28,1		18,7	29,2	22,2	6,7	23,2		
355700 Votorantim/SP	0,1	0,1	0,4	23,6	15,8	7,9	5,5	47,2	0,9	
355710 Votuporanga/SP	48,8	4,1		31,3	15,6	37,5	15,6	0,0	4,1	

TABELA In04
INDICADORES SOBRE COLETA DE RESÍDUOS SÓLIDOS
DE SERVIÇOS DE SAÚDE

TABELA In04 - INDICADORES SOBRE COLETA DE RESÍDUOS SÓLIDOS DE SERVIÇOS DE SAÚDE

ANO DE
REFERÊNCIA
2009

Município	Massa de RSS coletada per capita	Taxa de RSS sobre (RDO + RPU)	
Código Nome/UF	kg/(1000hab.x dia)	%	
Região Sudeste	I036	I037	
310010 Abadia dos Dourados/MG	1,3		
310030 Abre Campo/MG	0,4		
310040 Acaiaca/MG	685,5		
350010 Adamantina/SP			
350020 Adolfo/SP	17,1	2,7	
310070 Água Comprida/MG	6,2		
320016 Água Doce do Norte/ES	6,6		
350040 Águas da Prata/SP	0,2	0,3	
350050 Águas de Lindoia/SP			
350055 Águas de Santa Bárbara/SP	1,0	0,0	
350060 Águas de São Pedro/SP	1,7	0,1	
310120 Aiuruoca/MG	2,0		
350110 Alto Alegre/SP			
320035 Alto Rio Novo/ES			
350115 Alumínio/SP	0,9	0,1	
350120 Álvares Florence/SP			
350160 Americana/SP	5,3	0,7	
350170 Américo Brasiliense/SP	2,0	0,3	
350180 Américo de Campos/SP			
350190 Amparo/SP			
310260 Andradas/MG	1,3	0,1	
350220 Angatuba/SP	0,7	0,2	
330010 Angra dos Reis/RJ	43,8		
350230 Anhembi/SP	2,1	0,4	
310290 Antônio Carlos/MG	4,6		
310310 Antônio Prado de Minas/MG	0,2	0,0	
350260 Aparecida d'Oeste/SP	1.806,4		
350270 Apiaí/SP	4.446,2	20,8	
350280 Araçatuba/SP			
320060 Aracruz/ES			
310350 Araguari/MG	5,1		
350315 Arapeí/SP	0,3	0,1	
310380 Arapuaá/MG	0,0	0,0	
350330 Araras/SP			
350335 Arco-Iris/SP	1,4		
330023 Armação dos Búzios/RJ	6,1	0,4	
350400 Assis/SP	1,8	0,2	
350410 Atibaia/SP	3,1		
350430 Avaí/SP	2,1		

TABELA In04 - INDICADORES SOBRE COLETA DE RESÍDUOS SÓLIDOS DE SERVIÇOS DE SAÚDE

ANO DE
REFERÊNCIA
2009

Município		Massa de RSS coletada per capita	Taxa de RSS sobre (RDO + RPU)	
Código	Nome/UF			
		kg/(1000hab.x dia)	%	
Região Sudeste		I036	I037	
350440	Avanhandava/SP			
350460	Bady Bassitt/SP	0,0	0,0	
310490	Baependi/MG	0,6	1,0	
320080	Baixo Guandu/ES	4,4	0,3	
350470	Balbinos/SP	1,4	0,1	
350500	Barão de Antonina/SP	0,3	0,1	
310550	Barão de Monte Alto/MG			
310560	Barbacena/MG	2,0	0,4	
350510	Barbosa/SP	3,0	0,6	
350520	Bariri/SP	0,5	0,1	
350530	Barra Bonita/SP	1,2	0,2	
350535	Barra do Chapéu/SP			
330030	Barra do Pirai/RJ	2,2	0,3	
350540	Barra do Turvo/SP	0,0		
310570	Barra Longa/MG	2,7	0,2	
330040	Barra Mansa/RJ			
350570	Barueri/SP	4,0	0,4	
350580	Bastos/SP	1,0		
350600	Bauru/SP	1,9	0,3	
310600	Bela Vista de Minas/MG			
310610	Belmiro Braga/MG			
310620	Belo Horizonte/MG			
350620	Bento de Abreu/SP			
310650	Berilo/MG			
350630	Bernardino de Campos/SP			
310670	Betim/MG	3,4	0,7	
310690	Bicas/MG			
350640	Bilac/SP	0,7	0,1	
350650	Birigui/SP	4,9		
310710	Boa Esperança/MG	0,9	0,1	
350680	Bocaina/SP	0,0	0,0	
350690	Bofete/SP	1,0		
350700	Boituva/SP			
330060	Bom Jesus do Itabapoana/RJ	0,0	2,0	
310790	Bom Repouso/MG	1,1	0,2	
310810	Bonfim/MG			
310825	Bonito de Minas/MG	5,6		
350730	Boracéia/SP	2,1	0,4	
350745	Borebi/SP	1,6	1,1	

TABELA In04 - INDICADORES SOBRE COLETA DE RESÍDUOS SÓLIDOS DE SERVIÇOS DE SAÚDE

ANO DE
REFERÊNCIA
2009

Município	Massa de RSS coletada per capita	Taxa de RSS sobre (RDO + RPU)	
Código Nome/UF	kg/(1000hab.x dia)	%	
Região Sudeste	I036	I037	
310840 Botelhos/MG	0,3	0,0	
350750 Botucatu/SP	3,1	0,4	
310860 Brasília de Minas/MG			
310890 Brasópolis/MG	15,6		
350775 Brejo Alegre/SP			
310920 Buenópolis/MG	0,0		
350800 Buri/SP	0,0	0,0	
350810 Buritama/SP			
310930 Buritis/MG			
310940 Buritizeiro/MG			
330070 Cabo Frio/RJ	282,1		
310950 Cabo Verde/MG			
350840 Cabreúva/SP			
350850 Caçapava/SP	3,7	0,5	
310960 Cachoeira da Prata/MG			
310970 Cachoeira de Minas/MG	0,1	0,0	
350870 Caconde/SP	1,1	0,2	
311000 Caeté/MG	1,8	0,3	
311010 Caiana/MG	14.873,7		
350920 Cajamar/SP	2,3	0,3	
350925 Cajati/SP			
350940 Cajuru/SP	2,4	0,3	
330090 Cambuci/RJ			
350950 Campinas/SP	4,8	0,5	
311140 Campo Florido/MG			
350960 Campo Limpo Paulista/SP	1,6	0,3	
311150 Campos Altos/MG			
330100 Campos dos Goytacazes/RJ	5,9		
311190 Cana Verde/MG	0,7		
351000 Cândido Mota/SP	0,8	0,1	
311205 Cantagalo/MG			
330110 Cantagalo/RJ	2,9		
351020 Capão Bonito/SP	1,1	0,1	
311210 Caparaó/MG	0,9	0,3	
351030 Capela do Alto/SP	3,0		
311250 Capim Branco/MG	0,3		
311260 Capinópolis/MG	1,3	0,3	
311265 Capitão Andrade/MG	0,3	0,1	
311270 Capitão Enéas/MG			

TABELA In04 - INDICADORES SOBRE COLETA DE RESÍDUOS SÓLIDOS DE SERVIÇOS DE SAÚDE

ANO DE
REFERÊNCIA
2009

Município	Massa de RSS coletada per capita	Taxa de RSS sobre (RDO + RPU)	
Código Nome/UF	kg/(1000hab.x dia)	%	
Região Sudeste	I036	I037	
311300 Carai/MG	1,2	0,2	
311350 Carbonita/MG	1,4	0,4	
351070 Cardoso/SP	0,5	0,1	
311370 Carlos Chagas/MG	0,0	0,0	
311390 Carmo da Cachoeira/MG	0,0	0,0	
311410 Carmo de Minas/MG			
311440 Carmo do Rio Claro/MG	0,8	0,1	
311460 Carrancas/MG	1,0	0,3	
311470 Carvalhópolis/MG			
351080 Casa Branca/SP	3,5		
351090 Cássia dos Coqueiros/SP	4,7		
311510 Cássia/MG	0,4	0,0	
320140 Castelo/ES	834,3		
351110 Catanduva/SP	4,1	0,3	
311540 Catas Altas da Noruega/MG	1,0	0,1	
311535 Catas Altas/MG	0,1	0,0	
351120 Catiguá/SP	0,2	0,0	
311547 Catuti/MG	3,5	0,4	
351150 Cerquilho/SP	2,0		
351160 Cesário Lange/SP			
351170 Charqueada/SP			
311630 Cipotânea/MG	0,7	0,3	
320150 Colatina/ES	6,7	0,8	
351200 Colina/SP			
311690 Comendador Gomes/MG			
330095 Comendador Levy Gasparian/RJ			
311520 Conceição da Barra de Minas/MG	0,5	0,3	
320160 Conceição da Barra/ES			
311740 Conceição de Ipanema/MG			
330140 Conceição de Macabu/RJ	152,6		
311787 Confins/MG	0,0	0,0	
311790 Congonhal/MG			
311800 Congonhas/MG			
311820 Conquista/MG			
311830 Conselheiro Lafaiete/MG	2,7	0,5	
311850 Consolação/MG	18.362,0	5.468,8	
311860 Contagem/MG	3,2	0,3	
311870 Coqueiral/MG			
330150 Cordeiro/RJ	2,6	0,3	

TABELA In04 - INDICADORES SOBRE COLETA DE RESÍDUOS SÓLIDOS DE SERVIÇOS DE SAÚDE

ANO DE
REFERÊNCIA
2009

Município	Massa de RSS coletada per capita	Taxa de RSS sobre (RDO + RPU)	
Código Nome/UF	kg/(1000hab.x dia)	%	
Região Sudeste	I036	I037	
311900 Cordislândia/MG	0,9	0,0	
311940 Coronel Fabriciano/MG	1,3	0,1	
312000 Córrego Novo/MG	334,1	9,3	
351270 Corumbataí/SP	18,4	2,9	
351290 Cosmorama/SP			
312050 Cristina/MG	0,6	0,2	
351330 Cruzália/SP	2.782,5		
351340 Cruzeiro/SP	1,4	0,3	
312090 Curvelo/MG	2,0	0,8	
312110 Delfim Moreira/MG	1,2	0,2	
351370 Descalvado/SP	0,3	0,0	
312130 Descoberto/MG	0,8	0,4	
312140 Desterro de Entre Rios/MG	1,5	0,3	
312150 Desterro do Melo/MG	1,4		
351380 Diadema/SP	5,1	0,6	
351385 Dirce Reis/SP	0,5	0,1	
312220 Divinolândia de Minas/MG	6,2	2,5	
351390 Divinolândia/SP	0,7	0,1	
312230 Divinópolis/MG	3,5		
312240 Divisa Nova/MG	0,1	0,0	
351410 Dois Córregos/SP	0,9		
351420 Dolcinópolis/SP			
312250 Dom Cavati/MG	0,8	0,1	
312290 Dona Eusébia/MG	0,3		
312310 Dolores de Guanhães/MG			
312340 Doloresópolis/MG	0,9		
351450 Duartina/SP			
330170 Duque de Caxias/RJ	1,0	0,1	
351480 Eldorado/SP	0,1		
351490 Elias Fausto/SP			
312360 Elói Mendes/MG	0,3	0,1	
351495 Embaúba/SP	489,3		
351500 Embu/SP	2,2	0,2	
351515 Engenheiro Coelho/SP	0,5	1,3	
312385 Entre Folhas/MG			
351519 Espírito Santo do Turvo/SP	1,8	0,6	
312460 Estrela Dalva/MG			
351530 Estrela do Norte/SP			
351520 Estrela d'Oeste/SP			

TABELA In04 - INDICADORES SOBRE COLETA DE RESÍDUOS SÓLIDOS DE SERVIÇOS DE SAÚDE

ANO DE
REFERÊNCIA
2009

Município	Massa de RSS coletada per capita	Taxa de RSS sobre (RDO + RPU)	
Código Nome/UF	kg/(1000hab.x dia)	%	
Região Sudeste	I036	I037	
351560 Fernando Prestes/SP	0,7	0,0	
351570 Ferraz de Vasconcelos/SP			
351590 Floreal/SP	0,8	0,2	
351600 Flórida Paulista/SP			
351610 Florínia/SP	3,3	1,6	
312610 Formiga/MG			
312640 Fortuna de Minas/MG			
351620 Franca/SP			
312650 Francisco Badaró/MG			
312675 Franciscópolis/MG	15,6	5,8	
312695 Frei Lagonegro/MG			
312705 Fronteira dos Vales/MG			
312710 Frutal/MG	2,0	0,3	
312733 Gameleiras/MG	6,2		
351670 Garça/SP	0,4	0,1	
351680 Gastão Vidigal/SP	0,5	0,0	
351690 General Salgado/SP			
351700 Getulina/SP			
312735 Glaucilândia/MG	0,3	1,4	
351710 Glicério/SP			
312737 Goiabeira/MG			
312750 Gonzaga/MG	9,2	2,2	
312760 Gouveia/MG	0,3	0,1	
320225 Governador Lindenberg/ES			
312770 Governador Valadares/MG	1,9		
312780 Grão Mogol/MG	7,6	3,0	
320230 Guaçu/ES	0,5	0,1	
351720 Guaíçara/SP			
312800 Guanhães/MG	0,1	0,0	
351750 Guapiaçu/SP	2,5	0,4	
312840 Guarani/MG			
351810 Guarantã/SP	0,2		
351830 Guararema/SP	158,6		
351840 Guaratinguetá/SP	2,0		
351860 Guariba/SP	0,5	0,1	
351870 Guarujá/SP	1,8	0,2	
351880 Guarulhos/SP	2,9	0,4	
351885 Guataporã/SP			
312880 Guidoval/MG	351,2		

TABELA In04 - INDICADORES SOBRE COLETA DE RESÍDUOS SÓLIDOS DE SERVIÇOS DE SAÚDE

ANO DE
REFERÊNCIA
2009

Município	Massa de RSS coletada per capita	Taxa de RSS sobre (RDO + RPU)	
Código Nome/UF	kg/(1000hab.x dia)	%	
Região Sudeste	I036	I037	
351890 Guzolândia/SP	248,1	32,4	
351900 Herculândia/SP	2,0	0,2	
351907 Hortolândia/SP	2,4	0,5	
351910 Iacanga/SP			
312930 Iapu/MG	1,8		
351925 Iaras/SP			
351940 Ibirá/SP	1,2	0,1	
320250 Ibiracatu/ES	2,0		
351950 Ibirarema/SP	0,4	0,2	
312980 Ibititê/MG	0,2	1,4	
313000 Ibituruna/MG	0,1	0,0	
313010 Igarapé/MG	0,2	0,0	
330187 Iguaba Grande/RJ	0,8		
352030 Iguape/SP	2,2		
352040 Ilhabela/SP	1.529,6		
313050 Ilícinea/MG	9,0		
352050 Indaiatuba/SP	1,6	0,2	
313070 Indianópolis/MG	1,6	0,2	
313120 Ipanema/MG			
313130 Ipatinga/MG	1,1	0,2	
352100 Iperó/SP			
352110 Ipeúna/SP	1,0		
352140 Iracemápolis/SP	1,2		
352170 Itaberá/SP	17,4	2,5	
313170 Itabira/MG	7,4	1,1	
313180 Itabirinha/MG	0,0	0,0	
313190 Itabirito/MG	10,2	1,7	
330190 Itaboraí/RJ			
330200 Itaguaí/RJ	0,1		
313220 Itaguara/MG	0,7	0,1	
352180 Itaí/SP	0,9		
313230 Itaipé/MG			
352190 Itajobi/SP	0,5		
313240 Itajubá/MG			
330205 Italva/RJ			
313290 Itamogi/MG			
313300 Itamonte/MG			
352210 Itanhaém/SP	3,2	0,4	
313310 Itanhandu/MG			

TABELA In04 - INDICADORES SOBRE COLETA DE RESÍDUOS SÓLIDOS DE SERVIÇOS DE SAÚDE

ANO DE
REFERÊNCIA
2009

Município	Massa de RSS coletada per capita	Taxa de RSS sobre (RDO + RPU)	
Código Nome/UF	kg/(1000hab.x dia)	%	
Região Sudeste	I036	I037	
313330 Itaobim/MG	2,0	0,3	
330210 Itaocara/RJ			
352220 Itapeçerica da Serra/SP	0,9	0,2	
313350 Itapeçerica/MG	2,5	0,4	
320280 Itapemirim/ES			
352240 Itapeva/SP	0,4	0,0	
352250 Itapevi/SP	2,0	0,3	
352260 Itapira/SP	0,4	0,1	
352265 Itapirapuã Paulista/SP	0,3		
352290 Itapui/SP	0,5		
352340 Itatiba/SP			
352350 Itatinga/SP			
313375 Itaú de Minas/MG	1,1		
352360 Itirapina/SP	1,2	0,2	
352380 Itobi/SP			
352390 Itu/SP	4,8	0,5	
313420 Ituiutaba/MG	2,2		
352400 Itupeva/SP			
313440 Iturama/MG	17,6	2,1	
352420 Jaborandi/SP			
352430 Jaboticabal/SP			
352440 Jacareí/SP	2,7		
313470 Jacinto/MG	57,0	4,8	
313480 Jacui/MG	0,8	0,1	
352470 Jaguariúna/SP			
352480 Jales/SP	0,0	0,0	
352500 Jandira/SP	0,1	2,2	
352520 Jarinu/SP	1,8	0,3	
352530 Jaú/SP	4,8	0,6	
313550 Jequeri/MG	0,4	0,1	
352540 Jeriquara/SP			
313610 Joanésia/MG	0,4	0,1	
313620 João Monlevade/MG	2,4	0,6	
313630 João Pinheiro/MG			
313640 Joaquim Felício/MG			
313655 José Raydan/MG	2,3	0,3	
313670 Juiz de Fora/MG	8,7	1,5	
352585 Jumirim/SP	0,2	0,0	
352590 Jundiá/SP			

TABELA In04 - INDICADORES SOBRE COLETA DE RESÍDUOS SÓLIDOS DE SERVIÇOS DE SAÚDE

ANO DE
REFERÊNCIA
2009

Município	Massa de RSS coletada per capita	Taxa de RSS sobre (RDO + RPU)	
Código Nome/UF	kg/(1000hab.x dia)	%	
Região Sudeste	I036	I037	
352610 Juquiá/SP	1.096,3		
313710 Lagamar/MG	1,6		
313720 Lagoa da Prata/MG			
313760 Lagoa Santa/MG	3,6	0,3	
352630 Lagoinha/SP	10,6	2,6	
352640 Laranjal Paulista/SP			
313810 Lassance/MG			
352660 Lavrinhas/SP			
313830 Leandro Ferreira/MG	1,6	0,3	
352670 Leme/SP	2,3	0,5	
352680 Lençóis Paulista/SP	4,2	0,8	
313862 Limeira do Oeste/MG	203,1		
352690 Limeira/SP	4,6	0,7	
352700 Lindóia/SP	0,8	0,1	
352710 Lins/SP	1,7		
352725 Lourdes/SP	1,1		
352740 Lucélia/SP	0,3	0,1	
352750 Lucianópolis/SP			
313868 Luislândia/MG	16,2	0,7	
313870 Luminárias/MG	0,3	0,2	
352800 Macatuba/SP	0,6		
352820 Macedônia/SP	0,9	0,1	
330245 Macuco/RJ	71,6	1,8	
313940 Manhuaçu/MG			
320330 Mantenópolis/ES	15,4	2,8	
352880 Maracá/SP	2,4	0,6	
320334 Marechal Floriano/ES	6,5	0,3	
313990 Maria da Fé/MG	0,0	0,0	
314000 Mariana/MG	3,8	0,5	
352890 Mariápolis/SP			
330270 Maricá/RJ	0,2		
352900 Marília/SP	3,2	0,4	
314020 Maripá de Minas/MG	6,9	2,8	
314050 Martinho Campos/MG			
352930 Matão/SP	5,0	0,8	
352940 Mauá/SP			
330280 Mendes/RJ	1,3	0,2	
352960 Meridiano/SP	3,2		
352965 Mesópolis/SP	1,3	0,1	

TABELA In04 - INDICADORES SOBRE COLETA DE RESÍDUOS SÓLIDOS DE SERVIÇOS DE SAÚDE

ANO DE
REFERÊNCIA
2009

Município	Massa de RSS coletada per capita	Taxa de RSS sobre (RDO + RPU)	
Código Nome/UF	kg/(1000hab.x dia)	%	
Região Sudeste	I036	I037	
330285 Mesquita/RJ	1,5	0,2	
352970 Miguelópolis/SP	1.739,1		
314190 Minduri/MG	0,2		
353000 Mira Estrela/SP	1,0	0,3	
330300 Miracema/RJ	3,2	0,5	
314210 Miradouro/MG	1,1	0,2	
353010 Mirandópolis/SP	0,5		
353030 Mirassol/SP	0,9	0,1	
353050 Mococa/SP	4,1		
353070 Mogi Guaçu/SP	1,8	0,2	
353060 Moji das Cruzes/SP	0,3	0,0	
353080 Moji Mirim/SP	2,7	0,4	
353090 Mombuca/SP			
353110 Mongaguá/SP	1,8	0,1	
314270 Montalvânia/MG	0,1		
320350 Montanha/ES	2,4		
353120 Monte Alegre do Sul/SP			
353160 Monte Castelo/SP			
314315 Monte Formoso/MG	0,5	0,1	
353180 Monte Mor/SP			
314320 Monte Santo de Minas/MG	0,9	0,2	
353170 Monteiro Lobato/SP	2,8	0,3	
314350 Morada Nova de Minas/MG	0,3	0,1	
353190 Morro Agudo/SP	2,6	0,5	
314360 Morro da Garça/MG			
314370 Morro do Pilar/MG	3,1	60,0	
320360 Mucurici/ES			
314390 Muriaé/MG			
314435 Naque/MG			
330310 Natividade/RJ			
314450 Nazareno/MG	1,1	0,3	
353260 Nhandeara/SP	0,3	0,0	
330320 Nilópolis/RJ	6,2	0,3	
330330 Niterói/RJ	4,9	0,4	
314467 Nova Belém/MG	2,7		
353282 Nova Campina/SP	0,4	0,1	
353284 Nova Canaã Paulista/SP			
353290 Nova Europa/SP	10,6	1,3	
314480 Nova Lima/MG			

TABELA In04 - INDICADORES SOBRE COLETA DE RESÍDUOS SÓLIDOS DE SERVIÇOS DE SAÚDE

ANO DE
REFERÊNCIA
2009

Município	Massa de RSS coletada per capita	Taxa de RSS sobre (RDO + RPU)	
Código Nome/UF	kg/(1000hab.x dia)	%	
Região Sudeste	I036	I037	
353330 Nova Luzitânia/SP			
353340 Nova Odessa/SP	1,4	0,1	
320390 Nova Venécia/ES			
353325 Novais/SP	1,4	0,2	
314530 Novo Cruzeiro/MG	6,8	1,3	
353350 Novo Horizonte/SP	0,9	0,1	
353360 Nuporanga/SP	1,2	0,2	
314550 Olímpio Noronha/MG	1,9		
314570 Oliveira Fortes/MG			
353400 Onda Verde/SP	0,9	0,8	
353420 Orindiúva/SP	0,8	0,3	
314587 Orizânia/MG			
353430 Orlândia/SP	0,4	0,0	
353440 Osasco/SP	0,0	0,0	
353470 Ourinhos/SP	255,8		
314590 Ouro Branco/MG	1,0	0,1	
314610 Ouro Preto/MG	7,5		
314655 Pai Pedro/MG	2,1		
314650 Pains/MG	0,7		
353510 Palmares Paulista/SP	0,2	0,0	
353520 Palmeira d'Oeste/SP			
353530 Palmital/SP	1,3	0,1	
314690 Papagaios/MG	0,7	0,1	
314710 Pará de Minas/MG			
353550 Paraguaçu Paulista/SP	9,8	1,8	
353560 Paraibuna/SP			
314730 Paraisópolis/MG			
353590 Paranapuã/SP	0,8	0,5	
353610 Pardinho/SP	0,5	0,0	
353620 Pariqueira-Açu/SP	64,8		
353625 Parisi/SP	0,7	0,1	
314790 Passos/MG	4,8	0,8	
314820 Patrocínio do Muriaé/MG	15,3	2,2	
330385 Paty do Alferes/RJ	0,6	0,1	
353640 Paulicéia/SP			
314840 Paulistas/MG	35,3		
353660 Paulo de Faria/SP	420,7		
314850 Pavão/MG	0,1	0,0	
314860 Peçanha/MG			

TABELA In04 - INDICADORES SOBRE COLETA DE RESÍDUOS SÓLIDOS DE SERVIÇOS DE SAÚDE

ANO DE
REFERÊNCIA
2009

Município		Massa de RSS coletada per capita	Taxa de RSS sobre (RDO + RPU)	
Código	Nome/UF			
Região Sudeste		I036	I037	
353670	Pederneiras/SP	2,1	0,5	
314875	Pedra Bonita/MG	17,4	1,5	
314910	Pedralva/MG	3,1		
353710	Pedreira/SP	0,7		
314930	Pedro Leopoldo/MG	3,3	0,7	
353730	Penápolis/SP	1,6	0,3	
314950	Pequeri/MG			
353740	Pereira Barreto/SP	1,2		
353760	Peruibe/SP	2,9	0,2	
330390	Petrópolis/RJ	6,1	0,8	
353770	Piacatu/SP	28,0		
315015	Piedade de Caratinga/MG	0,3		
315050	Pimenta/MG	2,0		
353800	Pindamonhangaba/SP	1,0		
330395	Pinheiral/RJ	0,9	0,1	
353860	Piracaia/SP	1,1	0,2	
315060	Piracema/MG	10,3	0,6	
353870	Piracicaba/SP	6,5	0,8	
330400	Pirai/RJ			
353880	Piraju/SP	1,5	0,1	
315070	Pirajuba/MG			
353900	Pirangi/SP			
315120	Pirapora/MG	0,5	0,1	
353930	Pirassununga/SP			
353950	Pitangueiras/SP			
320420	Piúma/ES			
315150	Piumhi/MG	0,4		
353970	Platina/SP	1,0		
353980	Poa/SP			
315180	Poços de Caldas/MG	6,7	0,8	
315190	Pocrane/MG	3,4	0,1	
353990	Poloni/SP			
315200	Pompéu/MG	1,4		
354010	Pongai/SP	0,0		
354020	Pontal/SP			
320425	Ponto Belo/ES	1,5	0,2	
354040	Populina/SP	0,8	0,1	
354050	Porangaba/SP	1.534,3		
330410	Porciúncula/RJ	0,5		

TABELA In04 - INDICADORES SOBRE COLETA DE RESÍDUOS SÓLIDOS DE SERVIÇOS DE SAÚDE

ANO DE
REFERÊNCIA
2009

Município	Massa de RSS coletada per capita	Taxa de RSS sobre (RDO + RPU)	
Código Nome/UF	kg/(1000hab.x dia)	%	
Região Sudeste	I036	I037	
315220 Porteirinha/MG	0,0	0,0	
354060 Porto Feliz/SP	1,7	0,2	
315250 Pouso Alegre/MG	4,3	0,6	
354100 Praia Grande/SP	3,0	0,3	
354130 Presidente Epitácio/SP	16,2	2,1	
354140 Presidente Prudente/SP	3,0	0,3	
354150 Presidente Venceslau/SP	0,5	0,1	
354165 Quadra/SP	3,3		
354190 Queluz/SP	1,5		
315380 Queluzito/MG	0,3	0,1	
354200 Quintana/SP			
354210 Rafard/SP	1,0	1,1	
315400 Raul Soares/MG	249,4		
354230 Redenção da Serra/SP	1,3		
315420 Resende Costa/MG	0,4	0,0	
330420 Resende/RJ	4,2	0,5	
315430 Resplendor/MG	4,0		
315440 Ressaquinha/MG	7,3	0,4	
354280 Ribeira/SP	1,3	0,3	
354290 Ribeirão Bonito/SP	0,8	0,1	
354325 Ribeirão Grande/SP			
354330 Ribeirão Pires/SP			
354340 Ribeirão Preto/SP			
354370 Rincão/SP	1,4	0,3	
320435 Rio Bananal/ES			
330430 Rio Bonito/RJ	4,7	0,9	
354390 Rio Claro/SP	2,9	0,4	
330450 Rio das Flores/RJ			
330455 Rio de Janeiro/RJ	3,4	0,4	
315510 Rio do Prado/MG			
315500 Rio Doce/MG	1,6	0,6	
315530 Rio Manso/MG	3,8		
320440 Rio Novo do Sul/ES			
315580 Rio Pomba/MG			
354420 Riolândia/SP	0,7		
354350 Riversul/SP			
315630 Rodeiro/MG	0,5	0,1	
315645 Rosário da Limeira/MG	2,6	0,3	
354430 Roseira/SP	1,5	0,3	

TABELA In04 - INDICADORES SOBRE COLETA DE RESÍDUOS SÓLIDOS DE SERVIÇOS DE SAÚDE

ANO DE
REFERÊNCIA
2009

Município	Massa de RSS coletada per capita	Taxa de RSS sobre (RDO + RPU)	
Código Nome/UF	kg/(1000hab.x dia)	%	
Região Sudeste	I036	I037	
315670 Sabará/MG			
354470 Sagres/SP	0,3	0,1	
315700 Salinas/MG	0,9	0,1	
315710 Salto da Divisa/MG	13,1	2,6	
354530 Salto de Pirapora/SP	1,1		
354520 Salto/SP	3,6	0,6	
354560 Santa Adélia/SP	0,7	0,1	
354580 Santa Bárbara d'Oeste/SP	1,8	0,4	
315720 Santa Bárbara/MG			
354600 Santa Branca/SP			
354610 Santa Clara d'Oeste/SP			
354620 Santa Cruz da Conceição/SP	1,5	0,1	
354630 Santa Cruz das Palmeiras/SP	1,1	0,2	
315750 Santa Efigênia de Minas/MG	7,2	1,8	
354650 Santa Ernestina/SP	320,0		
354660 Santa Fé do Sul/SP			
315765 Santa Helena de Minas/MG	1,6	0,3	
354680 Santa Isabel/SP	4,6	0,5	
315770 Santa Juliana/MG	4,1	0,2	
354690 Santa Lúcia/SP	11,5		
315780 Santa Luzia/MG	2,8	0,7	
354700 Santa Maria da Serra/SP	3,1	0,4	
330460 Santa Maria Madalena/RJ	2,2	0,3	
354710 Santa Mercedes/SP	0,7	0,0	
315935 Santa Rita de Minas/MG	0,5	0,0	
315960 Santa Rita do Sapucaí/MG	1,6		
354740 Santa Rita d'Oeste/SP	0,6	0,1	
354720 Santana da Ponte Preta/SP	0,3	0,1	
354730 Santana de Parnaíba/SP	1,4	0,2	
315880 Santana do Jacaré/MG	0,0	0,0	
354770 Santo Anastácio/SP			
354780 Santo André/SP			
354790 Santo Antônio da Alegria/SP			
354805 Santo Antônio do Aracanguá/SP			
354810 Santo Antônio do Jardim/SP	0,2	0,0	
354820 Santo Antônio do Pinhal/SP			
316060 Santo Hipólito/MG	4,4	2,8	
354840 Santópolis do Aguapeí/SP	33,7	0,8	
354850 Santos/SP	12,6	0,8	

TABELA In04 - INDICADORES SOBRE COLETA DE RESÍDUOS SÓLIDOS DE SERVIÇOS DE SAÚDE

ANO DE
REFERÊNCIA
2009

Município	Massa de RSS coletada per capita	Taxa de RSS sobre (RDO + RPU)	
Código Nome/UF	kg/(1000hab.x dia)	%	
Região Sudeste	I036	I037	
354870 São Bernardo do Campo/SP			
354880 São Caetano do Sul/SP	0,0	0,0	
354890 São Carlos/SP	3,1	0,4	
316105 São Félix de Minas/MG	14,5	2,4	
316140 São Francisco do Glória/MG			
316110 São Francisco/MG			
320470 São Gabriel da Palha/ES	2,9		
316160 São Geraldo da Piedade/MG	2,4	0,4	
316165 São Geraldo do Baixo/MG			
316170 São Gonçalo do Abaeté/MG	0,4	0,0	
316180 São Gonçalo do Pará/MG	0,8	0,1	
330490 São Gonçalo/RJ	2,4	0,3	
316210 São Gotardo/MG	6.455,1		
354910 São João da Boa Vista/SP			
316230 São João da Mata/MG	4,6		
354925 São João de Iracema/SP			
330510 São João de Meriti/RJ	0,1	0,0	
316250 São João del Rei/MG			
316265 São João do Pacuí/MG	15,7		
316280 São João Evangelista/MG	1,9	0,3	
316292 São Joaquim de Bicas/MG			
316295 São José da Lapa/MG			
330513 São José de Ubá/RJ			
316330 São José do Divino/MG	20,1	2,5	
316340 São José do Goiabal/MG	0,9		
316350 São José do Jacuri/MG	6,3	1,3	
354970 São José do Rio Pardo/SP	2,9	0,9	
354980 São José do Rio Preto/SP	0,7		
354990 São José dos Campos/SP	3,5	0,5	
316370 São Lourenço/MG			
355000 São Luís do Paraitinga/SP	4,9		
316380 São Miguel do Anta/MG	5,9	0,8	
355030 São Paulo/SP	8,8	0,9	
330520 São Pedro da Aldeia/RJ	0,0		
316390 São Pedro da União/MG	1,3	0,0	
355050 São Pedro do Turvo/SP	2,4	0,4	
355040 São Pedro/SP			
320495 São Roque do Canaã/ES	2,7		
355080 São Sebastião da Gramma/SP	1,8	0,1	

TABELA In04 - INDICADORES SOBRE COLETA DE RESÍDUOS SÓLIDOS DE SERVIÇOS DE SAÚDE

ANO DE
REFERÊNCIA
2009

Município	Massa de RSS coletada per capita	Taxa de RSS sobre (RDO + RPU)	
Código Nome/UF	kg/(1000hab.x dia)	%	
Região Sudeste	I036	I037	
316450 São Sebastião do Maranhão/MG			
316470 São Sebastião do Paraíso/MG	162,6	24,0	
316520 São Thomé das Letras/MG	9,0	0,7	
316500 São Tiago/MG	2,2	2,2	
355100 São Vicente/SP	2,0	0,3	
316540 Sapucaí-Mirim/MG	1,9	0,2	
316550 Sardoá/MG	18,8	1,2	
316553 Sarzedo/MG	0,1	0,0	
316560 Senador Cortes/MG	3.580,7		
316570 Senador Firmino/MG	0,0	0,0	
316600 Senhora de Oliveira/MG	0,9	0,2	
316620 Senhora dos Remédios/MG	5,3	2,4	
316640 Seritinga/MG			
330555 Seropédica/RJ			
320500 Serra/ES	3,8	0,5	
355150 Serrana/SP	1,4		
316690 Serrania/MG			
316695 Serranópolis de Minas/MG	2,3	0,9	
316710 Serro/MG	0,5	0,1	
355170 Sertãozinho/SP	4,2		
355180 Sete Barras/SP			
316720 Sete Lagoas/MG	3,5		
330560 Silva Jardim/RJ	0,0	0,0	
316740 Silvianópolis/MG	1,4	0,2	
316750 Simão Pereira/MG			
355210 Socorro/SP	2,9	0,2	
316780 Soledade de Minas/MG			
355220 Sorocaba/SP	2,8	0,4	
355240 Sumaré/SP	0,1	0,2	
355270 Tabatinga/SP	0,4	0,1	
355280 Taboão da Serra/SP	2,6	0,3	
355300 Taguai/SP	5,1	0,6	
316800 Taiobeiras/MG	2,4	0,3	
355320 Taiúva/SP			
355340 Tanabi/SP	0,7	0,2	
316805 Taparuba/MG	15,9		
355350 Tapirai/SP	0,5	0,1	
355370 Taquaritinga/SP	2,5	0,3	
355380 Taquarituba/SP	1,4	0,4	

TABELA In04 - INDICADORES SOBRE COLETA DE RESÍDUOS SÓLIDOS DE SERVIÇOS DE SAÚDE

ANO DE
REFERÊNCIA
2009

Município	Massa de RSS coletada per capita	Taxa de RSS sobre (RDO + RPU)	
Código Nome/UF	kg/(1000hab.x dia)	%	
Região Sudeste	I036	I037	
355395 Tarumã/SP	1,1	0,3	
355400 Tatui/SP	2,5		
355410 Taubaté/SP	3,8	0,3	
316860 Teófilo Otoni/MG			
330580 Teresópolis/RJ			
355440 Terra Roxa/SP			
355450 Tietê/SP	2,8		
355460 Timburi/SP	2,3		
316900 Tocantins/MG			
355465 Torre de Pedra/SP			
355475 Trabiçu/SP	3,9	0,3	
355480 Tremembé/SP	0,1	0,0	
316930 Três Corações/MG	541,0	91,7	
355490 Três Fronteiras/SP	0,8		
316935 Três Marias/MG	3,1		
316940 Três Pontas/MG			
316950 Tumiritinga/MG	1,6		
355500 Tupã/SP	4,6	0,7	
355520 Turiúba/SP	0,6	0,1	
355530 Turmalina/SP	0,4	0,0	
316990 Ubá/MG	3,6		
317000 Ubai/MG			
317010 Uberaba/MG	0,5		
317020 Uberlândia/MG	3,5	0,6	
355550 Ubirajara/SP			
317040 Unai/MG	1,3	0,2	
317043 União de Minas/MG			
355580 Urânia/SP	1.825,0		
317047 Uruana de Minas/MG	3.154,6	0,4	
355600 Urupês/SP	1,0	0,2	
355620 Valinhos/SP	3,1		
317060 Vargem Bonita/MG	1,2	0,3	
355640 Vargem Grande do Sul/SP			
355645 Vargem Grande Paulista/SP	1,6	0,2	
317070 Varginha/MG	1,5	0,2	
317075 Varão de Minas/MG	0,8		
355650 Várzea Paulista/SP			
317090 Varzelândia/MG			
317100 Vazante/MG	1.357,8		

TABELA In04 - INDICADORES SOBRE COLETA DE RESÍDUOS SÓLIDOS DE SERVIÇOS DE SAÚDE

ANO DE
REFERÊNCIA
2009

Município		Massa de RSS coletada per capita	Taxa de RSS sobre (RDO + RPU)	
Código	Nome/UF			
Região Sudeste		I036	I037	
320506	Venda Nova do Imigrante/ES	1,6	0,2	
320517	Vila Valério/ES	0,6		
320520	Vila Velha/ES	5,2		
355670	Vinhedo/SP	2,9	0,4	
355680	Viradouro/SP			
317180	Virginópolis/MG	11,3	2,9	
317200	Visconde do Rio Branco/MG	4,3	0,6	
320530	Vitória/ES			
330630	Volta Redonda/RJ	5,2	0,8	
355700	Votorantim/SP	1,6	0,2	
355710	Votuporanga/SP	0,2	0,8	

TABELA In05
INDICADORES SOBRE SERVIÇOS DE VARRIÇÃO, CAPINA E ROÇADA

TABELA In05 - INDICADORES SOBRE SERVIÇOS DE VARRIÇÃO, CAPINA E ROÇADA

ANO DE
REFERÊNCIA
2009

Município	Taxa de terceirização de varredores	Taxa de terceirização da extensão varrida	Custo unitário da varrição	Produtividade média dos varredores	Taxa de varredores por habitante urbano	Incidência do custo da varrição no custo total do manejo	Incidência de varredores no total de empregados do manejo	Extensão total anual varrida per capita	Taxa de capinadores por habitante urbano	Incidência de capinadores no total de empre- gados do manejo	
Código Nome/UF	%	%	R\$/km	km/(empreg.x dia)	empreg./1000hab.	%	%	Km/(hab. x ano)	empreg./1000hab.	%	
Região Sudeste	I041	I042	I043	I044	I045	I046	I047	I048	I051	I052	
310010 Abadia dos Dourados/MG		50,0						0,0			
310030 Abre Campo/MG	0,0	0,0	31,30	0,3	2,7	23,6	69,2	0,3	0,6	15,4	
310040 Acaiaca/MG	0,0	0,0		0,5	1,9		29,4	0,3	3,1	47,1	
350010 Adamantina/SP											
350020 Adolfo/SP	0,0	0,0		1,3	0,9		25,0	0,4	0,6	16,7	
310070 Água Comprida/MG	0,0	0,0	6.946,65	0,0	3,8		46,2	0,0	1,9	23,1	
320016 Água Doce do Norte/ES	0,0	0,0		0,2	4,5		58,8	0,3	0,8	9,8	
350040 Águas da Prata/SP	0,0				1,6	23,9	29,7		1,6	29,7	
350050 Águas de Lindoia/SP		0,0						0,4			
350055 Águas de Santa Bárbara/SP	0,0	0,0		2,9	0,9		15,4	0,9	3,3	53,9	
350060 Águas de São Pedro/SP	0,0	0,0	47,85	0,6	1,2	24,2	20,0	0,2	1,5	26,7	
310120 Aiuruoca/MG		0,0						0,4			
350110 Alto Alegre/SP	0,0				1,2	22,8	40,0		0,9	30,0	
320035 Alto Rio Novo/ES											
350115 Alumínio/SP		100,0						0,0			
350120 Álvares Florence/SP	0,0				3,5		47,4		1,6	21,1	
350160 Americana/SP	0,0	0,0	60,95		0,8	28,1	55,1	0,2	0,0	0,0	
350170 Américo Brasileiro/SP	0,0	0,0	17,83	0,5	0,3	4,0	24,3	0,0	0,4	32,4	
350180 Américo de Campos/SP		0,0						3,3			
350190 Amparo/SP						38,3					
310260 Andradás/MG	0,0	0,0	273,74	0,2	1,0	49,9	47,5	0,1	0,1	5,1	
350220 Angatuba/SP	0,0			1,6	0,5		32,0		0,4	24,0	
330010 Angra dos Reis/RJ		100,0	45,00			34,3		1,1	1,4	40,7	
350230 Anhembí/SP	0,0	0,0	47,53	1,0	1,3	50,3	50,0	0,4			
310290 Antônio Carlos/MG	0,0	0,0	46,50	0,6	1,1	36,9	40,0	0,2	0,3	10,0	
310310 Antônio Prado de Minas/MG		0,0						0,0			
350260 Aparecida d'Oeste/SP	0,0	0,0	20,06	1,5	0,8	16,0		0,4	0,0		
350270 Apiaí/SP					0,0	0,0	0,0		0,0	0,0	
350280 Araçatuba/SP	100,0				0,1		8,8		0,2	19,8	
320060 Aracruz/ES		100,0						1,8			
310350 Araguari/MG	100,0	100,0	2,29	5,0	0,3	10,8	37,4	0,5	0,4	43,4	
350315 Arapeí/SP	0,0	0,0		1,1	2,0		28,6	0,7	1,0	14,3	
310380 Arapuá/MG		0,0						0,0			
350330 Araras/SP											
350335 Arco-Iris/SP						38,2					
330023 Armação dos Búzios/RJ		100,0						0,0			
350400 Assis/SP	0,0	0,0	48,51	1,8	0,5	48,0	50,0	0,3	0,2	14,0	
350410 Atibaia/SP		0,0	117,91			35,4		0,2			
350430 Avaí/SP											

TABELA In05 - INDICADORES SOBRE SERVIÇOS DE VARRIÇÃO, CAPINA E ROÇADA

ANO DE
REFERÊNCIA
2009

Município	Taxa de terceirização de varredores	Taxa de terceirização da extensão varrida	Custo unitário da varrição	Produtividade média dos varredores	Taxa de varredores por habitante urbano	Incidência do custo da varrição no custo total do manejo	Incidência de varredores no total de empregados do manejo	Extensão total anual varrida per capita	Taxa de capinadores por habitante urbano	Incidência de capinadores no total de empre- gados do manejo	
Código Nome/UF	%	%	R\$/km	km/(empreg.x dia)	empreg./1000hab.	%	%	Km/(hab. x ano)	empreg./1000hab.	%	
Região Sudeste	I041	I042	I043	I044	I045	I046	I047	I048	I051	I052	
350440 Avanhandava/SP		0,0			0,0		0,0	0,5	0,0	0,0	
350460 Bady Bassitt/SP		0,0						0,0			
310490 Baependi/MG	0,0	0,0		5,8	0,8		43,5	1,4	0,4	21,7	
320080 Baixo Guandu/ES	100,0	100,0		0,8	3,0		60,7	0,8	0,2	4,5	
350470 Balbinos/SP		0,0						1,1			
350500 Barão de Antonina/SP	0,0	0,0		0,2	6,8		45,5	0,3	5,4	36,4	
310550 Barão de Monte Alto/MG	0,0	0,0		23,3	6,5		83,3	47,2			
310560 Barbacena/MG	53,1	43,8		1,0	0,5		29,1	0,2	0,6	29,6	
350510 Barbosa/SP	0,0	0,0		0,8	0,2		14,3	0,0	0,0	0,0	
350520 Bariri/SP	87,5				0,3	48,8	20,5		0,2	18,0	
350530 Barra Bonita/SP	0,0	0,0		230,0	0,2		5,0	12,2	0,5	15,0	
350535 Barra do Chapéu/SP		0,0	6,00			11,9		1,4			
330030 Barra do Pirai/RJ	0,0	0,0	32,94	2,1	0,6	34,4	35,2	0,4	0,4	23,9	
350540 Barra do Turvo/SP											
310570 Barra Longa/MG	0,0	0,0		7,2	0,8		20,0	1,9	0,8	20,0	
330040 Barra Mansa/RJ	97,7	100,0		1,3	0,3			0,1	1,1		
350570 Barueri/SP	100,0	100,0	59,45		0,3	12,5	19,4	0,3	0,4	26,6	
350580 Bastos/SP		0,0						0,0			
350600 Bauru/SP	0,0	0,0	25,88	2,6	0,1	17,6	9,3	0,1	0,2	23,0	
310600 Bela Vista de Minas/MG											
310610 Belmiro Braga/MG	0,0				6,5	29,1	53,9				
310620 Belo Horizonte/MG	84,2	95,8	98,03	1,1	0,7	21,7	37,6	0,2			
350620 Bento de Abreu/SP		0,0						0,7			
310650 Berilo/MG		0,0						0,2			
350630 Bernardino de Campos/SP	0,0	0,0	155,05	0,9	1,0	40,1	29,4	0,3	0,7	20,6	
310670 Betim/MG		100,0	58,98			17,8		0,1			
310690 Bicas/MG	0,0				0,8		18,5		0,8	18,5	
350640 Bilac/SP	0,0	0,0	60,00	0,8	0,6	12,6	12,5	0,2	0,9	18,8	
350650 Birigui/SP											
310710 Boa Esperança/MG	0,0	0,0		0,5	1,1		46,6	0,2	0,5	20,6	
350680 Bocaina/SP	0,0	0,0	90.147,72		2,0	33,9	60,6	0,0	0,2	6,1	
350690 Bofete/SP	0,0	0,0	4,67	8,8	0,6	27,3	22,2	1,7	0,6	22,2	
350700 Boituva/SP	0,0				0,9	41,9	30,8		0,2	8,6	
330060 Bom Jesus do Itabapoana/RJ	69,0	40,0		0,0	3,9		78,9	0,0			
310790 Bom Repouso/MG	0,0	0,0	53,33	0,5	1,4	20,0	47,1	0,2	0,5	17,7	
310810 Bonfim/MG		0,0						0,2			
310825 Bonito de Minas/MG		0,0						0,0			
350730 Boracéia/SP		0,0						0,7			
350745 Borebi/SP	0,0	0,0		3,1	1,4		23,1	1,4	1,0	15,4	

TABELA In05 - INDICADORES SOBRE SERVIÇOS DE VARRIÇÃO, CAPINA E ROÇADA

ANO DE
REFERÊNCIA
2009

Município	Taxa de terceirização de varredores	Taxa de terceirização da extensão varrida	Custo unitário da varrição	Produtividade média dos varredores	Taxa de varredores por habitante urbano	Incidência do custo da varrição no custo total do manejo	Incidência de varredores no total de empregados do manejo	Extensão total anual varrida per capita	Taxa de capinadores por habitante urbano	Incidência de capinadores no total de empre- gados do manejo	
Código Nome/UF	%	%	R\$/km	km/(empreg.x dia)	empreg./1000hab.	%	%	Km/(hab. x ano)	empreg./1000hab.	%	
Região Sudeste	I041	I042	I043	I044	I045	I046	I047	I048	I051	I052	
310840 Botelhos/MG	0,0	0,0		1,0	2,0		61,1	0,6	0,4	11,1	
350750 Botucatu/SP	100,0	100,0	38,64	2,5	0,2	19,2	16,9	0,1	0,2	16,9	
310860 Brasília de Minas/MG	0,0	0,0		0,6	1,5		39,7	0,3	0,9	24,7	
310890 Brasópolis/MG		0,0						0,0			
350775 Brejo Alegre/SP	0,0	0,0	33,88	0,6	8,0	67,3	60,7	1,6	1,4	10,7	
310920 Buenópolis/MG		0,0						0,6			
350800 Buri/SP		0,0						0,1			
350810 Buritama/SP	100,0	100,0		3,2	1,2		53,1	1,2	0,3	12,5	
310930 Buritis/MG		0,0						0,1			
310940 Buritizeiro/MG	71,4				0,6		15,6		2,8	72,2	
330070 Cabo Frio/RJ	100,0	100,0	29.000,00	0,0	4,8	40,7	62,8	0,0	0,7	9,0	
310950 Cabo Verde/MG											
350840 Cabreúva/SP											
350850 Caçapava/SP	62,5	80,0		0,3	0,9		24,9	0,1	0,3	7,4	
310960 Cachoeira da Prata/MG		0,0						0,0			
310970 Cachoeira de Minas/MG		0,0						0,0			
350870 Caconde/SP		0,0						0,0			
311000 Caeté/MG	0,0	0,0	124,70	0,3	0,3	6,8		0,0	1,0		
311010 Caiana/MG	0,0	0,0	41,85	0,6	0,5	6,3	6,3	0,1	1,6	18,8	
350920 Cajamar/SP	0,0				0,9		21,6		0,8	18,9	
350925 Cajati/SP	100,0				0,4		32,1		0,2	10,7	
350940 Cajuru/SP	0,0	0,0	44,44	1,6	0,7	21,3	41,2	0,3	0,2	11,8	
330090 Cambuci/RJ		0,0						0,4			
350950 Campinas/SP	100,0	100,0	64,37	1,2	0,4	10,9	23,0	0,1	0,5	32,6	
311140 Campo Florido/MG		0,0						0,5			
350960 Campo Limpo Paulista/SP	100,0	100,0	23,13	4,5	0,4	17,9	27,5	0,5	0,3	20,6	
311150 Campos Altos/MG	0,0				0,7	61,5	50,0		0,2	16,7	
330100 Campos dos Goytacazes/RJ		100,0						0,4			
311190 Cana Verde/MG	0,0	0,0		0,0	0,7		60,0	0,0			
351000 Cândido Mota/SP	0,0	0,0	26,67	2,0	0,8	30,2	53,3	0,5	0,1	4,4	
311205 Cantagalo/MG		0,0						0,9			
330110 Cantagalo/RJ											
351020 Capão Bonito/SP		0,0	500,00			10,1		0,0			
311210 Caparaó/MG	0,0	0,0		0,6	2,6		50,0	0,5	0,0	0,0	
351030 Capela do Alto/SP	0,0			0,0	1,2		40,5	0,0	0,4	11,9	
311250 Capim Branco/MG		0,0						0,0			
311260 Capinópolis/MG	0,0	0,0	4.385,96	0,0	2,0	78,7	73,2	0,0	0,0	0,0	
311265 Capitão Andrade/MG		0,0						0,0			
311270 Capitão Enéas/MG	0,0	0,0	64,82	1,2	1,1	54,0	31,0	0,4	0,2	4,8	

TABELA In05 - INDICADORES SOBRE SERVIÇOS DE VARRIÇÃO, CAPINA E ROÇADA

ANO DE
REFERÊNCIA
2009

Município	Taxa de terceirização de varredores	Taxa de terceirização da extensão varrida	Custo unitário da varrição	Produtividade média dos varredores	Taxa de varredores por habitante urbano	Incidência do custo da varrição no custo total do manejo	Incidência de varredores no total de empregados do manejo	Extensão total anual varrida per capita	Taxa de capinadores por habitante urbano	Incidência de capinadores no total de empre- gados do manejo	
Código Nome/UF	%	%	R\$/km	km/(empreg.x dia)	empreg./1000hab.	%	%	Km/(hab. x ano)	empreg./1000hab.	%	
Região Sudeste	I041	I042	I043	I044	I045	I046	I047	I048	I051	I052	
311300 Carai/MG	0,0	0,0	38,90	0,8	4,8	61,4	56,7	1,2	0,4	5,0	
311350 Carbonita/MG	0,0	0,0		0,6	1,8		32,6	0,3			
351070 Cardoso/SP	0,0	0,0	42,28	0,9	2,6	29,0	42,2	0,7	1,9	31,3	
311370 Carlos Chagas/MG	60,0	84,6	45,49	1,9	1,5	52,0	52,6	0,9	0,3	10,5	
311390 Carmo da Cachoeira/MG											
311410 Carmo de Minas/MG	0,0				2,6	69,3	42,9		2,6	42,9	
311440 Carmo do Rio Claro/MG	0,0	0,0		2,0	0,2		9,4	0,1	0,4	15,6	
311460 Carrancas/MG	0,0	0,0		0,8	3,1		66,7	0,8	0,4	8,3	
311470 Carvalhópolis/MG											
351080 Casa Branca/SP											
351090 Cássia dos Coqueiros/SP	0,0	0,0		21,3	1,7		30,0	11,5	2,3	40,0	
311510 Cássia/MG	0,0	0,0	12,24	2,4	1,6	29,9	57,1	1,2	0,0	0,0	
320140 Castelo/ES		0,0						0,0			
351110 Catanduva/SP	100,0				0,6		31,6		0,7	35,9	
311540 Catas Altas da Noruega/MG	0,0	0,0	183,33	0,2	1,5	19,6	18,2	0,1			
311535 Catas Altas/MG		0,0	78,60			9,9		0,0			
351120 Catiguá/SP	50,0	50,0	1,08	48,3	0,3	19,4	18,2	4,5	0,2	9,1	
311547 Catuti/MG	0,0	0,0		0,0	3,8		38,7	0,0	1,0	9,7	
351150 Cerquilho/SP		0,0						1,2			
351160 Cesário Lange/SP		0,0						0,3			
351170 Charqueada/SP	0,0	0,0	0,52	51,1	0,3	15,5	26,7	4,6	0,2	20,0	
311630 Cipotânea/MG	0,0	0,0	61,25	0,6	6,0	82,3	81,8	1,1	0,0	0,0	
320150 Colatina/ES	0,0	0,0	237,79	0,2	2,3	61,4	79,2	0,2	0,0	0,0	
351200 Colina/SP											
311690 Comendador Gomes/MG		0,0						1,1			
330095 Comendador Levy Gasparian/RJ	0,0	0,0	1,00	24,5	1,4	42,6	57,1	10,9	0,0	0,0	
311520 Conceição da Barra de Minas/MG	0,0	0,0		0,6	1,8		41,7	0,3			
320160 Conceição da Barra/ES		0,0						0,4			
311740 Conceição de Ipanema/MG		0,0						8,5			
330140 Conceição de Macabu/RJ	0,0	0,0	15.272,73	0,0	1,1	34,1	46,5	0,0	0,6	23,3	
311787 Confins/MG	0,0	0,0		1,3	2,8		44,0	1,1	2,5	40,0	
311790 Congonhal/MG	0,0	0,0	8,91	3,0	1,6	69,4	60,0	1,5	0,1	5,0	
311800 Congonhas/MG	70,4				1,2	41,9	40,6		0,7	24,8	
311820 Conquista/MG	0,0				2,2		60,0		0,4	10,0	
311830 Conselheiro Lafaiete/MG	100,0	100,0	24,39	2,3	0,3	23,2	30,3	0,2	0,3	33,3	
311850 Consolação/MG		0,0						0,0			
311860 Contagem/MG	100,0	100,0	52,35	1,6	0,3	13,1	29,3	0,2	0,4	34,8	
311870 Coqueiral/MG											
330150 Cordeiro/RJ		100,0						0,8			

TABELA In05 - INDICADORES SOBRE SERVIÇOS DE VARRIÇÃO, CAPINA E ROÇADA

ANO DE
REFERÊNCIA
2009

Município	Taxa de terceirização de varredores	Taxa de terceirização da extensão varrida	Custo unitário da varrição	Produtividade média dos varredores	Taxa de varredores por habitante urbano	Incidência do custo da varrição no custo total do manejo	Incidência de varredores no total de empregados do manejo	Extensão total anual varrida per capita	Taxa de capinadores por habitante urbano	Incidência de capinadores no total de empre- gados do manejo	
Código Nome/UF	%	%	R\$/km	km/(empreg.x dia)	empreg./1000hab.	%	%	Km/(hab. x ano)	empreg./1000hab.	%	
Região Sudeste	I041	I042	I043	I044	I045	I046	I047	I048	I051	I052	
311900 Cordislândia/MG		0,0	34,69			33,7		0,3			
311940 Coronel Fabriciano/MG	100,0	100,0	39,07	2,7	0,4	24,2	31,4	0,4	0,2	14,6	
312000 Córrego Novo/MG	0,0	0,0	6.285,71	0,0	7,3	32,6	33,3	0,0	5,9	26,7	
351270 Corumbatai/SP	0,0	0,0	0,00	0,1	3,1	0,0	29,2	0,1	2,7	25,0	
351290 Cosmorama/SP						0,0					
312050 Cristina/MG		0,0	17,40			31,7		0,4	0,0	0,0	
351330 Cruzália/SP		100,0						0,0			
351340 Cruzeiro/SP	0,0	0,0	46,50	0,7	0,3	11,3	38,8	0,1	0,2	20,9	
312090 Curvelo/MG		0,0	38,63			29,4		0,0			
312110 Delfim Moreira/MG		0,0						0,1			
351370 Descalvado/SP	0,0				1,7		55,3		0,4	11,8	
312130 Descoberto/MG	0,0	0,0	129,12	0,2	2,7	46,3	42,3	0,2	0,0	0,0	
312140 Desterro de Entre Rios/MG	0,0	0,0		0,6	2,4		66,7	0,5	0,0	0,0	
312150 Desterro do Melo/MG	0,0				2,9		50,0				
351380 Diadema/SP	100,0	100,0	61,73	1,0	0,4	11,8	35,8	0,1	0,2	15,3	
351385 Dirce Reis/SP		0,0	0,00		0,0	0,0	0,0	0,4	0,0	0,0	
312220 Divinolândia de Minas/MG	0,0	0,0		1,8	1,1		26,1	0,6	0,5	13,0	
351390 Divinolândia/SP					0,0	7,3	0,0		0,3	28,6	
312230 Divinópolis/MG											
312240 Divisa Nova/MG	0,0	0,0	18,68	2,0	1,9	67,0	52,9	1,2	0,6	17,7	
351410 Dois Córregos/SP	50,0	50,0		0,0	0,5		32,4	0,0	0,6	40,5	
351420 Dolcinópolis/SP											
312250 Dom Cavati/MG	0,0	0,0		0,4	0,8		33,3	0,1	0,4	16,7	
312290 Dona Eusébia/MG	0,0				1,8	29,5	47,4		0,0	0,0	
312310 Dolores de Guanhães/MG	0,0	0,0		0,1	3,9		30,4	0,2	4,4	34,8	
312340 Doloresópolis/MG	100,0	100,0	30,00	2,6	0,9	33,1	20,0	0,7	0,9	20,0	
351450 Duartina/SP	0,0				0,3	6,0	15,0		0,3	15,0	
330170 Duque de Caxias/RJ	99,5				1,3	48,5	68,0		0,0	0,5	
351480 Eldorado/SP		0,0	0,00			0,0		0,0			
351490 Elias Fausto/SP		0,0						0,0			
312360 Elói Mendes/MG		0,0						0,0			
351495 Embaúba/SP	0,0	0,0	10,53	13,4	2,4	64,0	26,3	10,2	4,4	47,4	
351500 Embu/SP	0,0	4,8		24,2	0,0		6,5	0,2	0,0	0,0	
351515 Engenheiro Coelho/SP	0,0	0,0	13,02	0,6	1,0	37,7	43,5	0,2	0,4	17,4	
312385 Entre Folhas/MG	0,0	0,0		0,8	0,5		18,2	0,1	0,5	18,2	
351519 Espírito Santo do Turvo/SP	0,0	0,0		2,0	1,6		50,0	1,0	0,5	16,7	
312460 Estrela Dalva/MG											
351530 Estrela do Norte/SP	0,0	0,0	15,39	2,0	2,7	47,7	45,5	1,7	0,5	9,1	
351520 Estrela d'Oeste/SP	0,0	0,0	52,96	1,0	1,1	30,0	36,4	0,3	0,8	27,3	

TABELA In05 - INDICADORES SOBRE SERVIÇOS DE VARRIÇÃO, CAPINA E ROÇADA

ANO DE
REFERÊNCIA
2009

Município	Taxa de terceirização de varredores	Taxa de terceirização da extensão varrida	Custo unitário da varrição	Produtividade média dos varredores	Taxa de varredores por habitante urbano	Incidência do custo da varrição no custo total do manejo	Incidência de varredores no total de empregados do manejo	Extensão total anual varrida per capita	Taxa de capinadores por habitante urbano	Incidência de capinadores no total de empre- gados do manejo	
Código Nome/UF	%	%	R\$/km	km/(empreg.x dia)	empreg./1000hab.	%	%	Km/(hab. x ano)	empreg./1000hab.	%	
Região Sudeste	I041	I042	I043	I044	I045	I046	I047	I048	I051	I052	
351560 Fernando Prestes/SP					0,0	0,0	0,0	0,0	0,0	0,0	
351570 Ferraz de Vasconcelos/SP											
351590 Floreal/SP					0,0	0,0	0,0	0,0	1,7	40,0	
351600 Flórida Paulista/SP	0,0	0,0	0,00	0,0	0,9	0,0	50,0	0,0	0,2	10,0	
351610 Florínia/SP	100,0	100,0	62,40	1,0	4,0	86,8	23,8	1,2	4,8	28,6	
312610 Formiga/MG		0,0						0,4			
312640 Fortuna de Minas/MG	0,0	0,0		1,7	2,4		44,4	1,3			
351620 Franca/SP	96,1				0,4		30,3		0,2	12,3	
312650 Francisco Badaró/MG	0,0				7,3	76,3	74,2		1,6	16,1	
312675 Franciscópolis/MG	0,0	0,0	24,61	1,2	2,7	54,9	31,6	1,0			
312695 Frei Lagonegro/MG	0,0	0,0	8,91	3,0	5,8	60,0	60,0	5,4	0,0	0,0	
312705 Fronteira dos Vales/MG											
312710 Frutal/MG	0,0	0,0	1,09	1,9	1,6	42,7	52,0	1,0	0,2	6,5	
312733 Gameleiras/MG		0,0						0,0			
351670 Garça/SP	0,0	0,0			1,0		44,8	0,4	0,4	18,4	
351680 Gastão Vidigal/SP		0,0	0,00		0,0	0,0	0,0	0,0	0,0	0,0	
351690 General Salgado/SP	0,0	0,0	600,00	0,0	0,9	40,0	30,8	0,0	0,4	15,4	
351700 Getulina/SP		0,0						0,0			
312735 Glaucilândia/MG	0,0	0,0	1.410,45	0,0	2,7	22,4	21,4	0,0	1,8	14,3	
351710 Glicério/SP		0,0						0,0			
312737 Goiabeira/MG		0,0						0,0			
312750 Gonzaga/MG		0,0						0,0			
312760 Gouveia/MG	0,0	0,0		0,1	1,0		16,3	0,0	2,2	36,7	
320225 Governador Lindenberg/ES								0,0			
312770 Governador Valadares/MG		100,0	94,05					0,2			
312780 Grão Mogol/MG		0,0						0,6			
320230 Guaçu/ES		0,0						1,1			
351720 Guaíçara/SP	0,0	0,0	24,18	2,6	0,4	15,3	13,8	0,3	1,1	37,9	
312800 Guanhães/MG	0,0	0,0	275,87	2,7	0,1	76,0	15,8	0,1	0,0	0,0	
351750 Guapiaçu/SP	100,0	100,0	83,21	1,9	0,6	26,5	47,4	0,3	0,3	21,1	
312840 Guarani/MG	0,0				1,2	0,0	33,3		0,0	0,0	
351810 Guarantã/SP		0,0	300,46			71,1		0,1			
351830 Guararema/SP	0,0	0,0	19,70	2,2	1,3	20,5	23,1	0,9	1,3	23,1	
351840 Guaratinguetá/SP											
351860 Guariba/SP		0,0						0,1			
351870 Guarujá/SP	100,0	100,0	60,34	1,9	0,5	13,5	27,8	0,3	0,3	14,7	
351880 Guarulhos/SP	0,0	0,0			0,4		34,0	0,1	0,2	21,2	
351885 Guataporã/SP	100,0	100,0	38,27	1,5	1,0	53,3	50,0	0,4	0,2	12,5	
312880 Guidoalva/MG	0,0	0,0	698,15	0,1	1,2	35,3	28,6	0,0	0,2	4,8	

TABELA In05 - INDICADORES SOBRE SERVIÇOS DE VARRIÇÃO, CAPINA E ROÇADA

ANO DE
REFERÊNCIA
2009

Município	Taxa de terceirização de varredores	Taxa de terceirização da extensão varrida	Custo unitário da varrição	Produtividade média dos varredores	Taxa de varredores por habitante urbano	Incidência do custo da varrição no custo total do manejo	Incidência de varredores no total de empregados do manejo	Extensão total anual varrida per capita	Taxa de capinadores por habitante urbano	Incidência de capinadores no total de empregados do manejo	
Código Nome/UF	%	%	R\$/km	km/(empreg.x dia)	empreg./1000hab.	%	%	Km/(hab. x ano)	empreg./1000hab.	%	
Região Sudeste	I041	I042	I043	I044	I045	I046	I047	I048	I051	I052	
351890 Guzolândia/SP	0,0	0,0	20,15	1,4	2,0	34,8	50,0	0,9	0,8	18,8	
351900 Herculândia/SP	0,0	0,0		0,7	0,6		27,8	0,1	0,9	38,9	
351907 Hortolândia/SP	100,0	100,0		1,9	0,0		5,0	0,0	0,5	60,9	
351910 Iacanga/SP	0,0	0,0	10,94	2,2	0,8	15,0	22,6	0,6	0,7	19,4	
312930 Iapu/MG	0,0	50,0	7.000,00	0,0	1,4	27,3	31,4	0,0	1,5	34,3	
351925 Iaras/SP	0,0				1,3	49,9	28,6		1,3	28,6	
351940 Ibirá/SP	0,0	0,0	51,92	0,7	1,0	24,5	38,5	0,2	0,2	7,7	
320250 Ibirapu/ES	0,0	0,0		0,0	5,1		74,1	0,0	0,6	9,3	
351950 Ibirarema/SP		0,0						0,0			
312980 Ibirité/MG		0,0						0,3			
313000 Ibituruna/MG	0,0	0,0		0,3	2,6		60,0	0,2			
313010 Igarapé/MG	0,0	0,0	21,69	1,7	0,8	20,7	36,1	0,5	1,1	45,8	
330187 Iguaba Grande/RJ		80,0						0,2			
352030 Iguape/SP	83,3	83,3	76,51		0,5	95,5	25,5	0,7			
352040 Ilhabela/SP	91,4				3,6	70,0	40,3		3,6	39,8	
313050 Ilícinea/MG	0,0	0,0	29,64	1,0	1,9	63,0	63,0	0,6	0,7	22,2	
352050 Indaiatuba/SP	100,0				0,1	7,9	8,2		0,3	19,3	
313070 Indianópolis/MG	0,0	0,0		1,4	5,5		57,5	2,4	1,4	15,0	
313120 Ipanema/MG		0,0						0,0			
313130 Ipatinga/MG	100,0	100,0			0,8		32,1	0,4	0,4	13,8	
352100 Iperó/SP	0,0	0,0	12,01	2,0	0,8	20,0	41,2	0,5	0,5	26,5	
352110 Ipeúna/SP		0,0						0,1			
352140 Iracemápolis/SP	71,4				0,4	15,4	21,9		0,3	18,8	
352170 Itaberá/SP	0,0	0,0	18,52	2,0	1,4	36,8	44,1	0,9	0,2	5,9	
313170 Itabira/MG		0,0	30,16			33,0		0,9			
313180 Itabirinha/MG	0,0	0,0		0,0	1,6		15,9	0,0	1,2	12,2	
313190 Itabirito/MG						3,7					
330190 Itaboraí/RJ	0,0	0,0	115,39	0,3	1,0	25,9	62,0	0,1	0,0	0,0	
330200 Itaguaí/RJ		100,0						1,1			
313220 Itaguara/MG	0,0	0,0		1,5	1,6		55,6	0,8	0,6	22,2	
352180 Itai/SP	0,0	0,0	10,54	4,4	0,7	28,8	24,1	0,9	0,5	16,7	
313230 Itaipé/MG	0,0	0,0	44,44	0,6	3,0	42,3	44,1	0,6	1,0	14,7	
352190 Itajobi/SP	0,0	0,0	12,15	3,0	0,7	31,1	28,6	0,6	0,5	21,4	
313240 Itajubá/MG	100,0	100,0		0,0	2,2		77,9	0,0	0,0	0,0	
330205 Italva/RJ	0,0				4,2	56,7	68,2		0,4	6,1	
313290 Itamogi/MG	0,0	0,0		0,5	0,7		20,7	0,1	0,5	13,8	
313300 Itamonte/MG	0,0				1,2	16,2	37,0		0,6	18,5	
352210 Itanhaém/SP	0,0				0,4	15,2	17,0		0,4	16,0	
313310 Itanhandu/MG	0,0				0,8	11,7	27,8		0,9	30,6	

TABELA In05 - INDICADORES SOBRE SERVIÇOS DE VARRIÇÃO, CAPINA E ROÇADA

ANO DE
REFERÊNCIA
2009

Município	Taxa de terceirização de varredores	Taxa de terceirização da extensão varrida	Custo unitário da varrição	Produtividade média dos varredores	Taxa de varredores por habitante urbano	Incidência do custo da varrição no custo total do manejo	Incidência de varredores no total de empregados do manejo	Extensão total anual varrida per capita	Taxa de capinadores por habitante urbano	Incidência de capinadores no total de empregados do manejo	
Código Nome/UF	%	%	R\$/km	km/(empreg.x dia)	empreg./1000hab.	%	%	Km/(hab. x ano)	empreg./1000hab.	%	
Região Sudeste	I041	I042	I043	I044	I045	I046	I047	I048	I051	I052	
313330 Itaobim/MG	0,0	0,0	0,39	60,4	3,6	64,9	75,3	67,5	0,4	7,8	
330210 Itaocara/RJ		0,0						0,0			
352220 Itapeçerica da Serra/SP	0,0	0,0	21,96	1,6	0,1	3,2	12,2	0,1	0,0	5,0	
313350 Itapeçerica/MG	0,0	0,0	70,91	0,5	0,6	69,5	27,8	0,1	0,9	41,7	
320280 Itapemirim/ES	0,0	0,0		0,6	1,7		29,7	0,3	1,8	31,4	
352240 Itapeva/SP	0,0	0,0	61,24	0,8	0,9	51,2	56,1	0,2	0,2	10,2	
352250 Itapevi/SP	100,0	100,0	163,79		0,1	12,9	16,1	0,1	0,3	37,8	
352260 Itapira/SP	57,6	74,1	53,76	1,3	0,9	42,3	35,8	0,4	0,4	16,4	
352265 Itapirapuã Paulista/SP	0,0	0,0	5,09	7,0	2,1	48,4	36,4	4,6	1,6	27,3	
352290 Itapui/SP		0,0						0,2			
352340 Itatiba/SP	100,0	100,0	1,80	4,3	0,8	33,6	38,6	1,1	0,4	21,7	
352350 Itatinga/SP		0,0						0,0			
313375 Itaú de Minas/MG	0,0	0,0	14,29	2,7	2,6	46,6	49,4	2,1	0,9	16,9	
352360 Itirapina/SP		0,0	21,46			56,2		0,6			
352380 Itobi/SP		0,0						0,0			
352390 Itu/SP	100,0	100,0	70,51		0,4	19,3	27,1	0,3	0,5	37,7	
313420 Ituiutaba/MG	100,0	100,0	20,64		0,4	24,9	21,9	0,9	0,4	21,9	
352400 Itupeva/SP		0,0						0,1			
313440 Iturama/MG	100,0	100,0	380,94	0,2	1,4	31,8	47,8	0,1	0,5	16,7	
352420 Jaborandi/SP	100,0	100,0	17,17	2,4	3,7	65,7	62,2	2,8	0,3	5,4	
352430 Jaboticabal/SP	100,0				0,1	4,1	4,4	0,0	0,2	12,1	
352440 Jacarei/SP	100,0	100,0		1,8	0,2		17,3	0,1			
313470 Jacinto/MG	0,0	0,0	38,89	0,7	5,6	65,8	65,8	1,2	0,8	8,9	
313480 Jacui/MG	0,0	0,0	51,15	2,9	0,5	57,9	14,3	0,4	0,0	0,0	
352470 Jaguariúna/SP		100,0						0,5			
352480 Jales/SP	87,0	100,0	0,00	2,0	1,0	0,0	47,9	0,6	0,2	11,5	
352500 Jandira/SP	0,0	0,0	11.310,00	0,0	0,1	2,4	20,8	0,0	0,1	25,0	
352520 Jarinu/SP		0,0						1,0			
352530 Jaú/SP	96,2				0,2		17,8		0,3	24,7	
313550 Jequeri/MG	0,0	0,0	563,64	0,1	1,7	76,7	57,1	0,1	0,7	23,8	
352540 Jeriquara/SP											
313610 Joanésia/MG	0,0	0,0	86,04	0,3	4,1	68,9	50,0	0,4	1,0	12,5	
313620 João Monlevade/MG	0,0	0,0	57,23	2,5	0,1	10,9	7,5	0,1	0,1	6,0	
313630 João Pinheiro/MG	0,0				3,0		93,1				
313640 Joaquim Felício/MG	0,0	0,0	283,20	0,1	1,6	35,0	33,3	0,1	0,8	16,7	
313655 José Raydan/MG	0,0	0,0		1,3	5,0		35,3	2,0	4,2	29,4	
313670 Juiz de Fora/MG	21,6	21,6			0,5		25,4	0,1	0,3	16,2	
352585 Jumirim/SP	0,0	0,0		0,4	2,3		21,4	0,3	4,7	42,9	
352590 Jundiá/SP	100,0				0,2		22,0		0,2	20,0	

TABELA In05 - INDICADORES SOBRE SERVIÇOS DE VARRIÇÃO, CAPINA E ROÇADA

ANO DE
REFERÊNCIA
2009

Município	Taxa de terceirização de varredores	Taxa de terceirização da extensão varrida	Custo unitário da varrição	Produtividade média dos varredores	Taxa de varredores por habitante urbano	Incidência do custo da varrição no custo total do manejo	Incidência de varredores no total de empregados do manejo	Extensão total anual varrida per capita	Taxa de capinadores por habitante urbano	Incidência de capinadores no total de empregados do manejo	
Código Nome/UF	%	%	R\$/km	km/(empreg.x dia)	empreg./1000hab.	%	%	Km/(hab. x ano)	empreg./1000hab.	%	
Região Sudeste	I041	I042	I043	I044	I045	I046	I047	I048	I051	I052	
352610 Juquiá/SP	100,0	100,0	0,00	0,2	2,4	0,0	79,0	0,2			
313710 Lagamar/MG		0,0						0,0			
313720 Lagoa da Prata/MG											
313760 Lagoa Santa/MG		0,0						0,1			
352630 Lagoinha/SP		0,0						0,0			
352640 Laranjal Paulista/SP	0,0	0,0		1,5	1,7		85,4	0,8	0,0	0,0	
313810 Lassance/MG	0,0	0,0		0,0	2,1		36,4	0,0	1,0	18,2	
352660 Lavrinhas/SP	0,0			0,0	1,9		66,7				
313830 Leandro Ferreira/MG		0,0						0,0			
352670 Leme/SP	0,0	0,0	12,54	2,1	0,4	8,5	24,0	0,2	0,5	36,0	
352680 Lençóis Paulista/SP	0,0	0,0	12,97	4,0	0,7	16,7	25,6	0,8	0,7	28,9	
313862 Limeira do Oeste/MG		0,0						0,1			
352690 Limeira/SP	100,0				0,3	5,3	36,2		0,3	27,6	
352700 Lindóia/SP	0,0				0,3		40,0		0,0	0,0	
352710 Lins/SP	47,4	79,8		2,1	0,5		26,8	0,3			
352725 Lourdes/SP	0,0	0,0	12,22	2,2	4,8	63,9	66,7	3,3	0,0	0,0	
352740 Lucélia/SP	0,0	0,0		0,5	1,2			0,2	0,7		
352750 Lucianópolis/SP					0,0	0,0	0,0	0,0	0,0	0,0	
313868 Luislândia/MG	0,0	0,0	16,03	1,8	2,8	35,6	41,2	1,6	1,6	23,5	
313870 Luminárias/MG	0,0				2,6	64,4	64,7		0,5	11,8	
352800 Macatuba/SP	0,0	0,0		0,8	1,3		44,9	0,3	0,6	20,4	
352820 Macedônia/SP	0,0	0,0		0,3	2,4		31,6	0,2	1,6	21,1	
330245 Macuco/RJ											
313940 Manhuaçu/MG	0,0	0,0		0,1	2,4		50,0	0,1	0,6	12,7	
320330 Mantenópolis/ES								0,0			
352880 Maracá/SP									0,3	36,4	
320334 Marechal Floriano/ES	0,0	0,0	400,00	0,1	3,6	27,2	51,1	0,1	1,0	13,3	
313990 Maria da Fé/MG	0,0	0,0	50,53	0,8	1,0	17,8	19,5	0,2	2,2	43,9	
314000 Mariana/MG	0,0	0,0	14,54	1,5	1,9	19,6	55,4	0,9	0,4	12,6	
352890 Mariápolis/SP		0,0						0,5			
330270 Maricá/RJ		100,0						0,0			
352900 Marília/SP		0,0	67,03			9,6		0,1			
314020 Maripá de Minas/MG	0,0	0,0	4.680,00	0,0	1,7	38,8	30,8	0,0	0,8	15,4	
314050 Martinho Campos/MG		0,0						0,1			
352930 Matão/SP	63,3	100,0	32,15	2,1	0,4	11,7	28,9	0,3	0,3	20,2	
352940 Mauá/SP	43,6	97,7	97,66		0,5	16,7	38,5	0,1	0,3	21,7	
330280 Mendes/RJ	0,0	0,0		3,5	2,3		31,5	2,5	3,4	47,2	
352960 Meridiano/SP	0,0	0,0	10.661,17	0,0	1,5	6,1	19,1	0,0	1,5	19,1	
352965 Mesópolis/SP	0,0	0,0	15,61	4,1	7,7	70,0	58,8	9,8	0,8	5,9	

TABELA In05 - INDICADORES SOBRE SERVIÇOS DE VARRIÇÃO, CAPINA E ROÇADA

ANO DE
REFERÊNCIA
2009

Município	Taxa de terceirização de varredores	Taxa de terceirização da extensão varrida	Custo unitário da varrição	Produtividade média dos varredores	Taxa de varredores por habitante urbano	Incidência do custo da varrição no custo total do manejo	Incidência de varredores no total de empregados do manejo	Extensão total anual varrida per capita	Taxa de capinadores por habitante urbano	Incidência de capinadores no total de empre- gados do manejo	
Código Nome/UF	%	%	R\$/km	km/(empreg.x dia)	empreg./1000hab.	%	%	Km/(hab. x ano)	empreg./1000hab.	%	
Região Sudeste	I041	I042	I043	I044	I045	I046	I047	I048	I051	I052	
330285 Mesquita/RJ											
352970 Miguelópolis/SP		0,0						0,0			
314190 Minduri/MG		0,0						0,6			
353000 Mira Estrela/SP	0,0	0,0	0,00	0,6	3,2	0,0	100,0	0,6	0,0	0,0	
330300 Miracema/RJ											
314210 Miradouro/MG		0,0						0,3			
353010 Mirandópolis/SP											
353030 Mirassol/SP	100,0	100,0		2,1	0,2		20,8	0,1	0,4	41,5	
353050 Mococa/SP		0,0						0,1			
353070 Mogi Guaçu/SP	0,0	0,0	32,64	3,0	0,3	16,7	17,5	0,3	0,2	11,5	
353060 Moji das Cruzes/SP	100,0	100,0	88,82		0,4	23,0	34,7	0,2	0,3	27,3	
353080 Moji Mirim/SP	100,0	100,0		1,6	0,9		35,4	0,4	0,8	31,6	
353090 Mombuca/SP	0,0	0,0	534,19	0,1	1,1	15,9	20,0	0,0	0,0	0,0	
353110 Mongaguá/SP	100,0	100,0	11.019,84	0,0	2,3	34,5		0,0	0,0		
314270 Montalvania/MG		0,0						0,1			
320350 Montanha/ES											
353120 Monte Alegre do Sul/SP						22,0					
353160 Monte Castelo/SP	0,0				1,3		26,7		1,6	33,3	
314315 Monte Formoso/MG		0,0						0,0			
353180 Monte Mor/SP	0,0	0,0		0,0	0,1		6,8	0,0	0,1	11,4	
314320 Monte Santo de Minas/MG	0,0	0,0	477,88	0,1	0,6	32,4	39,1	0,0	0,3	17,4	
353170 Monteiro Lobato/SP	0,0	0,0		0,8	2,3		33,3	0,5	2,8	41,7	
314350 Morada Nova de Minas/MG	0,0	0,0	10,70	2,5	8,3	77,8	77,8	6,5	1,2	11,1	
353190 Morro Agudo/SP	0,0				0,1		16,7		0,3	38,9	
314360 Morro da Garça/MG		0,0						0,5			
314370 Morro do Pilar/MG	0,0	0,0	33,33	0,0	4,9	25,0	43,3	0,1	1,9	16,7	
320360 Mucurici/ES	0,0				6,6	66,7	33,8		2,5	12,7	
314390 Muriaé/MG	0,0	0,0		0,9	1,0		47,6	0,3	0,1	5,2	
314435 Naque/MG	0,0				3,1				0,7		
330310 Natividade/RJ	100,0	100,0	7,41	0,7	4,7	9,6	79,2	1,1	0,5	8,3	
314450 Nazareno/MG	0,0	0,0	70,90	0,4	1,0	43,6	46,2	0,1	0,3	15,4	
353260 Nhandeara/SP	0,0	0,0	73.273,79	0,0	2,9	33,2		0,0	1,2		
330320 Nilópolis/RJ		100,0						0,0			
330330 Niterói/RJ	0,0				2,5	35,9	49,6		0,2	4,3	
314467 Nova Belém/MG	0,0	0,0		0,9	4,9		45,5	1,4	0,0	0,0	
353282 Nova Campina/SP	0,0	0,0	1.670,05	0,0	1,3	47,2	26,1	0,0	1,3	26,1	
353284 Nova Canaã Paulista/SP											
353290 Nova Europa/SP	0,0	0,0		0,7	0,5		26,3	0,1	0,3	15,8	
314480 Nova Lima/MG	100,0	100,0	35,03	4,3	0,6	30,9	21,3	0,8	1,3	48,2	

TABELA In05 - INDICADORES SOBRE SERVIÇOS DE VARRIÇÃO, CAPINA E ROÇADA

ANO DE
REFERÊNCIA
2009

Município	Taxa de terceirização de varredores	Taxa de terceirização da extensão varrida	Custo unitário da varrição	Produtividade média dos varredores	Taxa de varredores por habitante urbano	Incidência do custo da varrição no custo total do manejo	Incidência de varredores no total de empregados do manejo	Extensão total anual varrida per capita	Taxa de capinadores por habitante urbano	Incidência de capinadores no total de empre- gados do manejo	
Código Nome/UF	%	%	R\$/km	km/(empreg.x dia)	empreg./1000hab.	%	%	Km/(hab. x ano)	empreg./1000hab.	%	
Região Sudeste	I041	I042	I043	I044	I045	I046	I047	I048	I051	I052	
353330 Nova Luzitânia/SP											
353340 Nova Odessa/SP		0,0						0,0			
320390 Nova Venécia/ES		0,0						3,6			
353325 Novais/SP		0,0	0,00			0,0		0,1			
314530 Novo Cruzeiro/MG		0,0						0,4			
353350 Novo Horizonte/SP		0,0	53,25			7,7		0,1			
353360 Nuporanga/SP		0,0						0,0			
314550 Olimpio Noronha/MG		0,0						0,0			
314570 Oliveira Fortes/MG	0,0			0,0	2,8		50,0	0,0	1,8	33,3	
353400 Onda Verde/SP	0,0	0,0	55,66	1,0	2,3	54,6	63,6	0,7	0,3	9,1	
353420 Orindiúva/SP		0,0						600,4			
314587 Orizânia/MG											
353430 Orlândia/SP	100,0	100,0	28,21	0,6	1,1	10,6	40,0	0,2	1,1	40,0	
353440 Osasco/SP	37,5	40,0		0,0	0,2		41,6	0,0	0,0	3,9	
353470 Ourinhos/SP	17,9	0,0	727,74		0,6	21,4	43,4	0,0			
314590 Ouro Branco/MG	58,7	69,3	53,71	0,9	2,0	70,0	47,7	0,5	1,1	26,5	
314610 Ouro Preto/MG	58,5	62,5		1,3	0,9		23,1	0,4	1,3	34,1	
314655 Pai Pedro/MG											
314650 Pains/MG	0,0	0,0		3,0	3,3		64,5	3,1	0,2	3,2	
353510 Palmares Paulista/SP	0,0	0,0	0,00	0,8	0,3	0,0	15,0	0,1	0,7	40,0	
353520 Palmeira d'Oeste/SP		0,0			0,0		0,0	0,0			
353530 Palmital/SP	100,0	100,0	12,90	8,6	0,8	42,0	48,6	2,3	0,2	11,4	
314690 Papagaios/MG		0,0						0,0			
314710 Pará de Minas/MG	100,0	100,0	35.312,08	0,0	0,4	58,6	34,7	0,0	0,4	29,7	
353550 Paraguaçu Paulista/SP	0,0	0,0	7,50	3,3	0,9	18,0	29,7	0,9	0,6	21,2	
353560 Paraibuna/SP	0,0	0,0		0,0	3,9		26,7	0,0	6,8	46,7	
314730 Paraisópolis/MG	0,0	0,0	5.680,61	0,0	0,6	26,8	29,0	0,0	0,4	22,6	
353590 Paranaíba/SP		0,0						0,0			
353610 Pardinho/SP		0,0						0,0			
353620 Pariqueira-Açu/SP											
353625 Parisi/SP	0,0	0,0	0,00	0,0	1,2	0,0	28,6	0,0	0,0	0,0	
314790 Passos/MG	100,0	100,0	16,74	2,3	0,8	30,1	61,1	0,6	0,2	15,3	
314820 Patrocínio do Muriaé/MG	0,0	0,0	5,56	1,3	2,1	29,6	30,0	0,8	1,4	20,0	
330385 Paty do Alferes/RJ	0,0	0,0		1,2	1,6		14,6	0,6	3,8	34,2	
353640 Paulicéia/SP		0,0						0,1			
314840 Paulistas/MG											
353660 Paulo de Faria/SP		0,0	2,90			17,2		7,0			
314850 Pavão/MG		0,0						0,3			
314860 Peçanha/MG	16,7			0,0	1,4	28,1	29,3	0,0	0,0	0,0	

TABELA In05 - INDICADORES SOBRE SERVIÇOS DE VARRIÇÃO, CAPINA E ROÇADA

ANO DE
REFERÊNCIA
2009

Município	Taxa de terceirização de varredores	Taxa de terceirização da extensão varrida	Custo unitário da varrição	Produtividade média dos varredores	Taxa de varredores por habitante urbano	Incidência do custo da varrição no custo total do manejo	Incidência de varredores no total de empregados do manejo	Extensão total anual varrida per capita	Taxa de capinadores por habitante urbano	Incidência de capinadores no total de empre- gados do manejo	
Código Nome/UF	%	%	R\$/km	km/(empreg.x dia)	empreg./1000hab.	%	%	Km/(hab. x ano)	empreg./1000hab.	%	
Região Sudeste	I041	I042	I043	I044	I045	I046	I047	I048	I051	I052	
353670 Pederneiras/SP	0,0	0,0	36,63	1,7	1,3	20,1	34,9	0,7	1,1	29,6	
314875 Pedra Bonita/MG	0,0	0,0	18,84	1,2	7,6	80,3	65,0	3,0	1,2	10,0	
314910 Pedralva/MG											
353710 Pedreira/SP	35,7	0,0	2.728,32	0,1	1,1	35,9	39,6	0,0	0,5	17,9	
314930 Pedro Leopoldo/MG	0,0	0,0	102,00	0,5	1,7	37,9	50,6	0,3	0,7	21,4	
353730 Penápolis/SP	0,0	0,0			1,1		31,6	0,2	0,0	0,0	
314950 Pequeri/MG		0,0						0,1			
353740 Pereira Barreto/SP		0,0						0,1			
353760 Peruíbe/SP	0,0	0,0	37,99	6,3	0,3	15,1	12,8	0,5	0,7	35,8	
330390 Petrópolis/RJ	0,0	0,0	160,98	0,6	1,0	33,4	40,0	0,2	0,6	22,6	
353770 Piacatu/SP	0,0	0,0	0,00	0,9	1,0	0,0	38,5	0,3	0,8	30,8	
315015 Piedade de Caratinga/MG		100,0						22,4			
315050 Pimenta/MG	0,0	0,0	48,10	0,7	2,0	48,3	56,0	0,4			
353800 Pindamonhangaba/SP	55,6	71,4			0,3		30,4	0,0	0,3	27,0	
330395 Pinheiral/RJ	0,0	0,0		0,0	1,6		30,2	0,0	1,0	18,9	
353860 Piracaia/SP		100,0						1,2			
315060 Piracema/MG	0,0	0,0	29,31	0,9	0,6	22,6	11,1	0,2	0,6	11,1	
353870 Piracicaba/SP	100,0				0,5	22,3	33,6		0,2	10,9	
330400 Pirai/RJ											
353880 Piraju/SP		0,0	0,00			0,0		0,0			
315070 Pirajuba/MG											
353900 Pirangi/SP	0,0	0,0	70,33	0,8	1,0	55,7	32,3	0,3	1,3	41,9	
315120 Pirapora/MG	0,0	0,0		1,0	0,9		38,7	0,3	0,4	17,7	
353930 Pirassununga/SP	0,0	0,0		3,1	0,6		44,7	0,6	0,3	23,5	
353950 Pitangueiras/SP		0,0						3,0			
320420 Piúma/ES	0,0	0,0	131,95	0,4	3,1	48,6	72,5	0,4	0,7	15,9	
315150 Piumhi/MG		0,0						0,1			
353970 Platina/SP		0,0						0,0			
353980 Poá/SP											
315180 Poços de Caldas/MG	0,0	0,0		2,2	0,4		31,3	0,3	0,2	12,1	
315190 Pocrane/MG		0,0						0,1			
353990 Poloni/SP	0,0				1,5	25,6	35,0		0,7	15,0	
315200 Pompéu/MG		0,0	69,93			39,6		0,6			
354010 Pongai/SP		0,0	516,80			12,7		0,0			
354020 Pontal/SP											
320425 Ponto Belo/ES	0,0	0,0	31,25	1,5	3,0	35,5	43,6	1,4	0,7	10,3	
354040 Populina/SP	0,0	0,0	10,73	3,5	5,6	84,2	67,9	6,1			
354050 Porangaba/SP		0,0						0,0			
330410 Porciúncula/RJ		0,0						1,5			

TABELA In05 - INDICADORES SOBRE SERVIÇOS DE VARRIÇÃO, CAPINA E ROÇADA

ANO DE
REFERÊNCIA
2009

Município	Taxa de terceirização de varredores	Taxa de terceirização da extensão varrida	Custo unitário da varrição	Produtividade média dos varredores	Taxa de varredores por habitante urbano	Incidência do custo da varrição no custo total do manejo	Incidência de varredores no total de empregados do manejo	Extensão total anual varrida per capita	Taxa de capinadores por habitante urbano	Incidência de capinadores no total de empregados do manejo	
Código Nome/UF	%	%	R\$/km	km/(empreg.x dia)	empreg./1000hab.	%	%	Km/(hab. x ano)	empreg./1000hab.	%	
Região Sudeste	I041	I042	I043	I044	I045	I046	I047	I048	I051	I052	
315220 Porteirinha/MG	0,0	0,0	49,29	0,6	1,4	29,8	37,1	0,2	1,1	28,6	
354060 Porto Feliz/SP	10,6	40,0		0,6	1,6		51,6	0,3	0,7	21,1	
315250 Pouso Alegre/MG	19,9	37,5	125,95	0,5	1,7	47,1	54,8	0,3	0,8	27,0	
354100 Praia Grande/SP	0,0	39,9	63,21		0,3	5,9	19,3	0,1	0,2	10,8	
354130 Presidente Epitácio/SP	100,0	83,3	24,19	4,4	0,7	31,1	47,3	0,9	0,1	9,1	
354140 Presidente Prudente/SP	100,0	100,0		3,0	1,0		65,5	0,9	0,1	3,2	
354150 Presidente Venceslau/SP											
354165 Quadra/SP											
354190 Queluz/SP	0,0	0,0	31,70	0,8	2,4	31,1	32,4	0,6	0,8	10,8	
315380 Queluzito/MG	0,0	0,0	20,68	1,2	3,7	24,5	10,0	1,4	8,7	23,3	
354200 Quintana/SP		0,0						0,2			
354210 Rafard/SP	0,0	0,0	300,00	0,1	1,1		42,1	0,0	0,7	26,3	
315400 Raul Soares/MG	0,0	0,0		2,7	1,0		57,7	0,8	0,3	19,2	
354230 Redenção da Serra/SP	0,0	0,0	9,00	2,9	1,0	27,0	33,3	0,9	0,5	16,7	
315420 Resende Costa/MG	0,0	0,0		0,6	0,4		27,3	0,1	0,0	0,0	
330420 Resende/RJ	100,0	100,0	45,00	1,7	0,5	36,4	27,0	0,2	0,7	44,1	
315430 Resplendor/MG	0,0				4,1				0,0		
315440 Ressaquinha/MG		0,0						0,0			
354280 Ribeira/SP	0,0				3,1		36,4		1,6	18,2	
354290 Ribeirão Bonito/SP											
354325 Ribeirão Grande/SP	0,0	0,0	0,00	0,8	3,2	0,0	40,0	0,8	0,5	6,7	
354330 Ribeirão Pires/SP		0,0						0,0			
354340 Ribeirão Preto/SP	97,9	100,0		6,8	0,4		48,4	0,9	0,1	12,4	
354370 Rincão/SP	0,0	0,0	74,11	0,6	1,1	52,2	52,6	0,2	0,7	31,6	
320435 Rio Bananal/ES	0,0	0,0	13,74	2,4	3,7	56,4	65,6	2,7	0,2	3,1	
330430 Rio Bonito/RJ	66,7	75,0	157,59	0,6	2,5	46,3	42,0	0,5	1,1	18,0	
354390 Rio Claro/SP	80,2	84,4	50,68	1,5	0,7	42,9	48,0	0,3	0,6	44,0	
330450 Rio das Flores/RJ	0,0				1,8		27,5		1,1	17,5	
330455 Rio de Janeiro/RJ	0,0	11,8	118,52		0,9	31,3	29,4	0,3	0,3	8,0	
315510 Rio do Prado/MG		0,0						0,0			
315500 Rio Doce/MG	0,0	0,0	24,65	2,1	1,7	33,6	33,3	1,1	0,0	0,0	
315530 Rio Manso/MG		0,0						0,6			
320440 Rio Novo do Sul/ES		0,0						1,6			
315580 Rio Pomba/MG									0,0		
354420 Riolândia/SP		0,0						0,0	2,2	54,6	
354350 Riversul/SP											
315630 Rodeiro/MG	0,0	0,0	25,02	0,5	1,3	26,0	70,0	0,2	0,0	0,0	
315645 Rosário da Limeira/MG		0,0						1,0			
354430 Roseira/SP		0,0						0,7			

TABELA In05 - INDICADORES SOBRE SERVIÇOS DE VARRIÇÃO, CAPINA E ROÇADA

ANO DE
REFERÊNCIA
2009

Município	Taxa de terceirização de varredores	Taxa de terceirização da extensão varrida	Custo unitário da varrição	Produtividade média dos varredores	Taxa de varredores por habitante urbano	Incidência do custo da varrição no custo total do manejo	Incidência de varredores no total de empregados do manejo	Extensão total anual varrida per capita	Taxa de capinadores por habitante urbano	Incidência de capinadores no total de empre- gados do manejo	
Código Nome/UF	%	%	R\$/km	km/(empreg.x dia)	empreg./1000hab.	%	%	Km/(hab. x ano)	empreg./1000hab.	%	
Região Sudeste	I041	I042	I043	I044	I045	I046	I047	I048	I051	I052	
315670 Sabará/MG											
354470 Sagres/SP		0,0	10,11			20,3		3,2			
315700 Salinas/MG	0,0	0,0		0,5	0,4		26,7	0,1	0,1	6,7	
315710 Salto da Divisa/MG	0,0	0,0	101,07	0,3	8,9	74,3	74,3	0,7	1,7	14,3	
354530 Salto de Pirapora/SP	0,0	0,0	66,35	0,8	0,3	18,3	33,3	0,1	0,1	10,0	
354520 Salto/SP	35,9	52,9		2,4	0,4		24,1	0,3	0,5	34,0	
354560 Santa Adélia/SP	0,0	0,0	0,00	1,6	0,1	0,0	3,0	0,0	0,3	12,1	
354580 Santa Bárbara d'Oeste/SP	70,4	62,5	29,66		0,4	42,7	42,8	0,4	0,2	21,1	
315720 Santa Bárbara/MG						64,2					
354600 Santa Branca/SP											
354610 Santa Clara d'Oeste/SP		0,0						3,4			
354620 Santa Cruz da Conceição/SP		0,0	17,44			53,3		1,4			
354630 Santa Cruz das Palmeiras/SP	0,0	0,0	30,87		1,0	24,5	51,7	0,8	0,2	10,0	
315750 Santa Efigênia de Minas/MG	0,0	0,0		0,8	4,9		37,8	1,2			
354650 Santa Ernestina/SP		0,0	0,00			0,0		0,1			
354660 Santa Fé do Sul/SP											
315765 Santa Helena de Minas/MG		0,0						0,1			
354680 Santa Isabel/SP		0,0	0,00			0,0		0,8			
315770 Santa Juliana/MG		0,0						9,3			
354690 Santa Lúcia/SP		0,0						0,0			
315780 Santa Luzia/MG	100,0	100,0	34,17	1,4	0,1	5,1	12,1	0,0	0,2	28,5	
354700 Santa Maria da Serra/SP		0,0						0,2			
330460 Santa Maria Madalena/RJ	34,5	34,5	76,68	0,8	4,9	22,8	19,0	1,2	11,4	44,4	
354710 Santa Mercedes/SP	50,0	16,7	100,07	0,2	6,3	26,0	73,7	0,3	0,0	0,0	
315935 Santa Rita de Minas/MG	0,0	0,0		1,2	0,7		15,0	0,3	1,2	25,0	
315960 Santa Rita do Sapucaí/MG		0,0						0,2			
354740 Santa Rita d'Oeste/SP	0,0	0,0	4.277,62	0,0	2,4	30,6	33,3	0,0	1,8	25,0	
354720 Santana da Ponte Preta/SP		0,0						0,5			
354730 Santana de Parnaíba/SP	100,0	100,0	78,61		0,1	4,6	13,9	0,0	0,3	41,7	
315880 Santana do Jacaré/MG		0,0						0,0			
354770 Santo Anastácio/SP		0,0	125,75			19,5		0,1			
354780 Santo André/SP		98,4						0,2	0,1	12,9	
354790 Santo Antônio da Alegria/SP	0,0	0,0	18,94	0,9	2,3	57,6	73,3	0,7			
354805 Santo Antônio do Aracanguá/SP		0,0						0,1			
354810 Santo Antônio do Jardim/SP	0,0	0,0		0,0	1,7		50,0	0,0	0,3	8,3	
354820 Santo Antônio do Pinhal/SP		0,0						0,1			
316060 Santo Hipólito/MG	0,0	0,0		0,2	0,9		28,6	0,1			
354840 Santópolis do Aguapeí/SP		0,0						0,3			
354850 Santos/SP		100,0						0,2			

TABELA In05 - INDICADORES SOBRE SERVIÇOS DE VARRIÇÃO, CAPINA E ROÇADA

ANO DE
REFERÊNCIA
2009

Município	Taxa de terceirização de varredores	Taxa de terceirização da extensão varrida	Custo unitário da varrição	Produtividade média dos varredores	Taxa de varredores por habitante urbano	Incidência do custo da varrição no custo total do manejo	Incidência de varredores no total de empregados do manejo	Extensão total anual varrida per capita	Taxa de cabinadores por habitante urbano	Incidência de cabinadores no total de empre- gados do manejo	
Código Nome/UF	%	%	R\$/km	km/(empreg.x dia)	empreg./1000hab.	%	%	Km/(hab. x ano)	empreg./1000hab.	%	
Região Sudeste	I041	I042	I043	I044	I045	I046	I047	I048	I051	I052	
354870 São Bernardo do Campo/SP	100,0	100,0		1,1	0,2		21,5	0,1	0,2	14,6	
354880 São Caetano do Sul/SP											
354890 São Carlos/SP	67,7	65,0	227,05	0,6	0,3	23,7	30,1	0,1	0,3	31,6	
316105 São Félix de Minas/MG	0,0	0,0		1,6	4,2		61,5	2,1	0,5	7,7	
316140 São Francisco do Glória/MG	0,0	0,0	2.822,06	0,0	0,6	17,3	14,3	0,0	0,3	7,1	
316110 São Francisco/MG		0,0	44,72		0,0	36,1	0,0	0,3			
320470 São Gabriel da Palha/ES											
316160 São Geraldo da Piedade/MG	0,0	0,0		1,5	4,4		50,0	2,1	0,0	0,0	
316165 São Geraldo do Baixo/MG		0,0						0,3			
316170 São Gonçalo do Abaeté/MG	0,0	0,0	66,21	0,3	4,1	29,0	72,0	0,4	0,0	0,0	
316180 São Gonçalo do Pará/MG		0,0						0,3			
330490 São Gonçalo/RJ	100,0	100,0	111,59	1,2	0,2	20,3	33,5	0,1	0,1	16,8	
316210 São Gotardo/MG	0,0	0,0	2,86	0,6	1,3	28,6	66,7	0,2	0,3	16,7	
354910 São João da Boa Vista/SP	100,0	100,0	264,00		0,6	50,9	51,1	0,0	0,2	19,6	
316230 São João da Mata/MG	0,0	0,0	4.737,87	0,0	2,2	57,0	16,7	0,0	9,5	70,8	
354925 São João de Iracema/SP	100,0	100,0	9.593,12	0,0	3,6	64,4	62,5	0,0	0,7	12,5	
330510 São João de Meriti/RJ	0,0	0,0	0,00		0,3	0,0	63,3	0,1	0,0	8,8	
316250 São João del Rei/MG		0,0	0,00			0,0		0,4			
316265 São João do Pacuí/MG	0,0	0,0			6,9		44,4	2,9	4,6	29,6	
316280 São João Evangelista/MG		100,0						1,5			
316292 São Joaquim de Bicas/MG	0,0	0,0	67,19	0,4	2,5	33,7	23,5	0,3	1,5	13,9	
316295 São José da Lapa/MG		0,0						1,0			
330513 São José de Ubá/RJ	30,0	100,0	0,00	0,0	6,3	0,0	27,0	0,0	6,3	27,0	
316330 São José do Divino/MG	0,0	0,0		0,8	9,2		71,4	2,4	1,1	8,6	
316340 São José do Goiabal/MG	0,0	0,0	48,78		5,6	33,0	33,3	1,0	2,8	16,7	
316350 São José do Jacuri/MG	0,0	0,0	25,19	1,2	3,2	55,8	58,3	1,2	0,0	0,0	
354970 São José do Rio Pardo/SP	37,5	0,0	0,00	0,8	0,2	0,0	14,6	0,0	0,2	18,2	
354980 São José do Rio Preto/SP		100,0	30,93			4,5		0,1			
354990 São José dos Campos/SP	0,0	0,0	60,50	2,4	0,8	40,1	44,0	0,6	0,4	20,3	
316370 São Lourenço/MG											
355000 São Luís do Paraitinga/SP		0,0	23,78			47,8		0,8			
316380 São Miguel do Anta/MG		0,0	24,53			60,8		0,7			
355030 São Paulo/SP	100,0	100,0	22,81		0,4	11,5	29,4	0,5	0,3	19,9	
330520 São Pedro da Aldeia/RJ	100,0	100,0		0,0	0,8		31,3	0,0	0,5	18,8	
316390 São Pedro da União/MG											
355050 São Pedro do Turvo/SP											
355040 São Pedro/SP	0,0	0,0	9,83	2,7	1,8	29,7	47,5	1,5	0,8	20,2	
320495 São Roque do Canaã/ES		0,0						0,0			
355080 São Sebastião da Gramma/SP											

TABELA In05 - INDICADORES SOBRE SERVIÇOS DE VARRIÇÃO, CAPINA E ROÇADA

ANO DE
REFERÊNCIA
2009

Município	Taxa de terceirização de varredores	Taxa de terceirização da extensão varrida	Custo unitário da varrição	Produtividade média dos varredores	Taxa de varredores por habitante urbano	Incidência do custo da varrição no custo total do manejo	Incidência de varredores no total de empregados do manejo	Extensão total anual varrida per capita	Taxa de capinadores por habitante urbano	Incidência de capinadores no total de empregados do manejo	
Código Nome/UF	%	%	R\$/km	km/(empreg.x dia)	empreg./1000hab.	%	%	Km/(hab. x ano)	empreg./1000hab.	%	
Região Sudeste	I041	I042	I043	I044	I045	I046	I047	I048	I051	I052	
316450 São Sebastião do Maranhão/MG		0,0						0,0			
316470 São Sebastião do Paraíso/MG	100,0	100,0	0,00	1,9	0,5	0,0	63,8	0,3			
316520 São Thomé das Letras/MG	0,0	0,0	0,00	0,0	2,8		58,8	0,0	0,0	0,0	
316500 São Tiago/MG		0,0						0,3			
355100 São Vicente/SP	7,1	0,0	0,04	2,9	0,4	0,0	32,6	0,4	0,3	24,4	
316540 Sapucaí-Mirim/MG	0,0	0,0		0,0	1,6		25,0	0,0	2,2	33,3	
316550 Sardoá/MG		0,0	22.320,00			66,7		0,0			
316553 Sarzedo/MG	0,0	0,0	3.555,56	0,0	2,3		54,6	0,0	1,2	28,4	
316560 Senador Cortes/MG	0,0				1,5	31,8	33,3		0,8	16,7	
316570 Senador Firmino/MG	0,0	0,0	17,65	1,7	3,1	36,3	41,7	1,7	0,4	5,6	
316600 Senhora de Oliveira/MG	0,0	0,0		0,0	1,9		37,5	0,0	0,6	12,5	
316620 Senhora dos Remédios/MG		0,0	0,28			18,8		15,1			
316640 Seritinga/MG	0,0	0,0		0,9	2,7		40,0	0,8	1,4	20,0	
330555 Seropédica/RJ											
320500 Serra/ES	95,3	100,0			0,6		37,5	0,1	0,5	29,4	
355150 Serrana/SP		0,0						0,4			
316690 Serrania/MG						52,5					
316695 Serranópolis de Minas/MG	0,0			0,0	4,3	31,7	40,0	0,0	0,5	5,0	
316710 Serro/MG	50,0	35,2	48,19	0,7	0,8	29,1	31,3	0,2	1,2	46,9	
355170 Sertãozinho/SP		100,0						0,4			
355180 Sete Barras/SP	100,0	66,7		0,1	0,6		30,8	0,0	0,3	15,4	
316720 Sete Lagoas/MG		100,0						0,2			
330560 Silva Jardim/RJ		100,0	3.482,75			23,8		0,0	0,8	29,8	
316740 Silvianópolis/MG	0,0	0,0	34,88	0,8	1,4	20,3	19,2	0,3	1,1	15,4	
316750 Simão Pereira/MG	0,0				2,7				4,0		
355210 Socorro/SP	0,0	0,0		2,2	0,6		34,2	0,4	0,1	7,3	
316780 Soledade de Minas/MG		0,0	1,37			9,7		3,0			
355220 Sorocaba/SP	100,0	100,0	43,53	2,7	0,2	22,5	22,9	0,2	0,3	30,6	
355240 Sumaré/SP	50,0	57,1		0,6	0,1		32,3	0,0	0,0	11,3	
355270 Tabatinga/SP		0,0						0,0			
355280 Taboão da Serra/SP		100,0	78,72			20,8		0,3			
355300 Taguai/SP		0,0						0,0	0,6	16,7	
316800 Taiobeiras/MG	0,0	0,0		0,6	1,2		31,6	0,2	0,2	6,3	
355320 Taiúva/SP		0,0						0,3			
355340 Tanabi/SP	0,0	0,0		1,4	0,6		29,3	0,3	0,2	9,8	
316805 Taparuba/MG	0,0				3,9		20,0		5,2	26,7	
355350 Tapirai/SP		0,0	29,78			22,6		0,2			
355370 Taquaritinga/SP	0,0	0,0	25,63	2,0	0,1	7,4	11,1	0,1	0,0	0,0	
355380 Taquarituba/SP		0,0						0,0			

TABELA In05 - INDICADORES SOBRE SERVIÇOS DE VARRIÇÃO, CAPINA E ROÇADA

ANO DE
REFERÊNCIA
2009

Município	Taxa de terceirização de varredores	Taxa de terceirização da extensão varrida	Custo unitário da varrição	Produtividade média dos varredores	Taxa de varredores por habitante urbano	Incidência do custo da varrição no custo total do manejo	Incidência de varredores no total de empregados do manejo	Extensão total anual varrida per capita	Taxa de capinadores por habitante urbano	Incidência de capinadores no total de empregados do manejo	
Código Nome/UF	%	%	R\$/km	km/(empreg.x dia)	empreg./1000hab.	%	%	Km/(hab. x ano)	empreg./1000hab.	%	
Região Sudeste	I041	I042	I043	I044	I045	I046	I047	I048	I051	I052	
355395 Tarumã/SP	100,0	100,0	13,41	2,2	2,4	27,9	39,5	1,6	0,3	5,3	
355400 Tatui/SP											
355410 Taubaté/SP	0,0	0,0	326,62	0,3	0,3	7,4	15,1	0,0	0,9	52,8	
316860 Teófilo Otoni/MG											
330580 Teresópolis/RJ											
355440 Terra Roxa/SP	0,0	0,0	30,00	1,4	0,9	18,4	33,3	0,4	0,4	14,3	
355450 Tietê/SP									0,5	23,0	
355460 Timburi/SP											
316900 Tocantins/MG								0,0			
355465 Torre de Pedra/SP		0,0						1,4			
355475 Trabiçu/SP		0,0						0,4			
355480 Tremembé/SP	0,0	0,0		0,1	0,3		10,4	0,0	0,6	20,8	
316930 Três Corações/MG	46,4	53,6	72,64	1,8	0,4	37,1	26,4	0,2	0,6	38,7	
355490 Três Fronteiras/SP											
316935 Três Marias/MG		0,0						4,6			
316940 Três Pontas/MG	0,0				1,0				0,3		
316950 Tumiritinga/MG											
355500 Tupã/SP											
355520 Turiúba/SP	0,0	0,0	0,00	500,0	1,8	0,0	23,1	280,8	1,2	15,4	
355530 Turmalina/SP	0,0	0,0		1,6	5,1		20,6	2,6	8,1	32,4	
316990 Ubaí/MG	66,7	98,3	13,33	3,4	0,3	22,2	30,9	0,4	0,2	17,5	
317000 Ubaí/MG	0,0	0,0		1,0	8,3			2,5	2,7		
317010 Uberaba/MG	44,7	50,0	149,88	0,1	0,6	16,5	55,6	0,0	0,3	26,4	
317020 Uberlândia/MG	78,0	88,4	52,91	1,2	0,7	19,6	28,3	0,3	0,4	16,4	
355550 Ubirajara/SP	0,0	0,0		2,4	2,4		72,7	1,8	0,0	0,0	
317040 Unai/MG											
317043 União de Minas/MG	0,0	0,0	21,37	1,6	2,6	56,9	58,3	1,3	0,4	8,3	
355580 Urânia/SP		0,0	0,00		0,0	0,0	0,0	0,1	0,0	0,0	
317047 Uruana de Minas/MG	0,0	0,0	6,72	0,4	6,7			0,8	1,2		
355600 Urupês/SP	0,0	0,0	50,00	0,8	0,4	26,9	28,6	0,1	0,2	14,3	
355620 Valinhos/SP	100,0	100,0	37,27	2,6	0,4	9,4	23,9	0,3	0,8	47,2	
317060 Vargem Bonita/MG		0,0						1,8			
355640 Vargem Grande do Sul/SP	0,0	0,0		3,2	1,4		56,8	1,4	0,2	6,8	
355645 Vargem Grande Paulista/SP	0,0			0,2	0,1		31,3		0,1	31,3	
317070 Varginha/MG	0,0	0,0	514,49	0,1	0,7	45,0	44,9	0,0	0,3	21,4	
317075 Varão de Minas/MG	0,0	0,0	7.006,24	0,0	7,6	67,7	63,5	0,0	1,7	14,3	
355650 Várzea Paulista/SP	100,0	100,0		1,7	0,1		25,4	0,1	0,2	27,1	
317090 Varzelândia/MG	0,0				3,0	30,0	46,0		0,8	12,7	
317100 Vazante/MG	0,0	0,0	1.300,00	0,0	1,6	31,0	63,4	0,0	0,3	9,8	

TABELA In05 - INDICADORES SOBRE SERVIÇOS DE VARRIÇÃO, CAPINA E ROÇADA

ANO DE
REFERÊNCIA
2009

Município	Taxa de terceirização de varredores	Taxa de terceirização da extensão varrida	Custo unitário da varrição	Produtividade média dos varredores	Taxa de varredores por habitante urbano	Incidência do custo da varrição no custo total do manejo	Incidência de varredores no total de empregados do manejo	Extensão total anual varrida per capita	Taxa de capinadores por habitante urbano	Incidência de capinadores no total de empre- gados do manejo	
Código Nome/UF	%	%	R\$/km	km/(empreg.x dia)	empreg./1000hab.	%	%	Km/(hab. x ano)	empreg./1000hab.	%	
Região Sudeste	I041	I042	I043	I044	I045	I046	I047	I048	I051	I052	
320506 Venda Nova do Imigrante/ES	0,0	0,0	30,95	0,5	1,0	35,4	44,8	0,2	0,5	24,1	
320517 Vila Valério/ES								0,0			
320520 Vila Velha/ES	86,4				1,2	20,1	100,0		0,0	0,0	
355670 Vinhedo/SP	100,0	100,0	153,09	2,3	0,9	44,3	25,3	0,6	2,1	58,4	
355680 Viradouro/SP	71,4	86,4	17,18	1,4	1,2	34,9	42,0	0,5	0,4	14,0	
317180 Virginópolis/MG		0,0	32,41			42,8		0,4			
317200 Visconde do Rio Branco/MG	0,0	0,0	43,19	0,8	2,8	75,7	78,2	0,7	0,2	5,5	
320530 Vitória/ES	100,0	100,0	41,01		0,9	12,5	25,5	0,7	1,3	38,5	
330630 Volta Redonda/RJ	45,2	65,6	46,54		0,8	27,5	37,5	0,3	0,9	42,5	
355700 Votorantim/SP	0,0	0,0	9,21	3,1	0,2	3,9	12,2	0,2	0,0	0,0	
355710 Votuporanga/SP	100,0	100,0	48,03	2,2	0,4	40,0	28,6	0,3	0,3	20,4	

TABELAS DE INFORMAÇÕES E INDICADORES

IV - REGIÃO SUL

TABELA Ge01a
INFORMAÇÕES GERAIS

TABELA Ge01a - INFORMAÇÕES GERAIS

ANO DE
REFERÊNCIA
2009

Município		População total (IBGE)	População urbana (SNIS)	Natureza jurídica do órgão municipal responsável	Existência de algum serviço concedido	Órgão também presta serviço de água/esgoto?	Cobrança dos serviços			Receitas e despesas com serviçosde limpeza urbana					Despesa corrente da Prefeitura
							Regulares		Especiais	Receitas		Despesas, segundo o agente executor			
							Existência	Forma	Existência	Orçada	Arrecadada	Total	Público	Privado	
Código	Nome/UF	habitante	habitante						R\$/ano	R\$/ano	R\$/ano	R\$/ano	R\$/ano		
Região Sul		Ge001	Ge002	Ge054	Ge055	Ge056	Ge012	Ge013	Ge014	Ge005	Ge006	Ge007	Ge023	Ge009	Ge010
420010	Abelardo Luz/SC	16.899	7.995	Administração pública direta	Sim	Água e esgoto	Não		Não			0	0	0	
420020	Agrolândia/SC	9.661	6.024	Administração pública direta	Não	Não	Não		Não	0	0	88.376	80.576	7.800	
420030	Agronômica/SC	4.925	1.650	Administração pública direta	Não	Não	Sim	Tx. no IPTU	Não	28.000	25.151	158.400	38.400	120.000	
420040	Água Doce/SC	6.959	3.429	Administração pública direta	Não	Esgoto	Sim	Tx. no IPTU	Não	10.000	4.106	209.040	65.040	144.000	10.309.091
430005	Água Santa/RS	3.619	1.261	Administração pública direta	Não	Água e esgoto	Não		Não	0	0	133.006	103.000	30.006	2.640.422
420050	Águas de Chapecó/SC	6.354	3.102	Administração pública direta		Água	Sim	Tx. no IPTU	Sim	16.000	10.556	121.029	30.000	91.029	9.110.072
420055	Águas Frias/SC	2.641	970	Administração pública direta	Não	Não	Sim	Tx. no IPTU	Não	4.850	6.667	203.484	133.691	69.793	5.746.462
420060	Águas Momas/SC	4.503	1.965	Administração pública direta	Sim	Não	Sim	Tx. no IPTU	Não	12.637	12.637	241.721	241.721	0	8.670.819
430010	Agudo/RS	17.063	6.764	Administração pública direta	Não	Não	Sim	Tx. no IPTU	Não	235.000	194.589	329.218	84.000	245.218	16.743.773
430020	Ajuricaba/RS	7.374	3.998	Administração pública direta	Não	Não	Sim	Tx. no IPTU	Não	66.800	61.742	394.038	320.478	73.560	11.317.538
430030	Alecrim/RS	7.259	2.030	Administração pública direta	Não	Não	Não		Não	0	0	147.360	100.000	47.360	7.493.042
430040	Alegrete/RS	78.984	70.582	Administração pública direta	Não	Não	Sim	Tx. no IPTU	Não	1.623.430	1.711.007	1.531.601	1.499.869	31.733	68.397.847
430045	Alegria/RS	4.775	1.639	Administração pública direta	Não	Água	Sim	Tx. boleto água	Não	45.000	43.000				98.592
430050	Alpestre/RS	8.880	2.075	Administração pública direta	Não	Não	Sim	Tx. no IPTU	Não	145.000	139.726	175.160	75.385	99.775	10.547.938
430055	Alto Alegre/RS	1.945	735	Administração pública direta	Não	Não	Não		Não	0	0	4.200	4.200	0	44.414
420075	Alto Bela Vista/SC	2.071	563	Administração pública direta	Não	Água	Sim	Tx. no IPTU	Não	14.724	15.345	35.480	3.680	31.800	4.963.155
412862	Alto Paraíso/PR	3.217	1.755	Administração pública direta	Não	Não	Sim	Tx. no IPTU	Não	5.170	3.203	234.567	230.274	4.293	9.056.273
410060	Alto Paraná/PR	13.435	10.973	Administração pública direta	Não	Não	Sim	Tx. no IPTU	Não	173.500	105.935	143.298	143.298	0	13.209.756
410070	Alto Piquiri/PR	10.406	8.676	Administração pública direta	Não	Não	Sim	Tx. no IPTU	Não	30.000	16.578	67.692	67.692	0	11.642.970
410050	Altônia/PR	20.764	14.715	Administração pública direta	Não	Não	Sim	Tx. no IPTU	Não	194.636	137.909	668.480	20.000	648.480	309.642.694
430060	Alvorada/RS	213.894	213.193	Administração pública direta	Não	Não	Sim	Tx. no IPTU	Sim	900.000	722.329	2.935.168	0	2.935.168	115.581.317
410090	Amaporá/PR	5.447	4.208	Administração pública direta	Não	Não	Sim	Tx. no IPTU	Sim	0	0	246.700	200.000	46.700	6.581.097
430064	Ametista do Sul/RS	8.538	3.936	Administração pública direta	Não	Não	Sim	Tx. no IPTU	Não	16.410	15.000	158.179	73.849	84.330	9.082.655
410105	Anahy/PR	2.926	2.009	Administração pública direta		Não	Não		Não	0	0	80.000	75.000	5.000	6.323.535
410110	Andaraí/PR	21.964	20.437	Administração pública direta	Não	Água e esgoto	Sim	Tx. no IPTU	Não	683.733	405.307	963.170	838.959	124.211	20.591.229
410115	Ângulo/PR	2.893	2.276	Administração pública direta	Não	Água	Sim	Tx. no IPTU	Não	84.556	0	102.906	99.906	3.000	
420110	Anitápolis/SC	3.267	1.214	Administração pública direta	Não	Água e esgoto	Sim	Tx. no IPTU	Não	60.000	54.000	47.000	42.000	5.000	6.565.790
410120	Antonina/PR	17.743	14.823	Administração pública direta	Não	Água e esgoto	Sim	Tx. no IPTU	Sim	67.000	6.700.000	295.550	295.550	0	1.359.187.300
430080	Antônio Prado/RS	14.274	9.980	Administração pública direta	Não	Não	Sim	Tx. no IPTU	Sim	158.000	154.465	765.481	210.115	555.367	17.387.760
420125	Apiúna/SC	10.996	4.318	Administração pública direta	Não	Não	Não		Não	0	0	156.058	156.058	0	14.023.460
410140	Apucarana/PR	121.290	114.112	Administração pública direta	Não	Não	Sim	Tx. boleto água	Não	2.000.000	2.018.067	2.267.686	592.826	1.674.860	74.967.810
410150	Arapongas/PR	103.025	99.879	Administração pública direta	Não	Água e esgoto	Sim	Tx. no IPTU	Não	1.400.000	1.690.809	3.769.464	165.600	3.603.864	107.374.250
430087	Araucá/RS	5.181	4.620	Administração pública direta	Não	Água e esgoto	Sim	Tx. no IPTU	Não	300.000	10.000	290.440	85.000	205.440	9.401.031
410180	Araucária/PR	117.964	108.776	Administração pública direta	Não	Não	Sim	Tx. no IPTU	Não	1.458.404	1.113.184	7.244.411	517.000	6.727.411	290.747.499
420150	Armazém/SC	7.650	3.118	Administração pública direta	Não	Esgoto	Sim		Sim	90.000	78.690	226.660	150.900	75.760	8.029.768
430100	Arroio do Meio/RS	19.059	14.743	Administração pública direta	Não	Não	Sim	Tx. no IPTU	Não	20.000	21.995				
430107	Arroio do Padre/RS	2.882	488	Administração pública direta	Não	Água	Sim	Tx. no IPTU	Não	900	750	24.465	21.105	3.360	500.000
430130	Arroio Grande/RS	18.748	16.107	Administração pública direta	Não	Não	Sim	Tx. no IPTU	Não	155.277	0	434.959	242.059	192.900	19.775.914
420160	Arroio Trinta/SC	3.638	2.500	Administração pública direta	Sim	Esgoto	Não		Não	22.000	20.000	194.000	20.000	174.000	4.771.967

TABELA Ge01a - INFORMAÇÕES GERAIS

ANO DE
REFERÊNCIA
2009

Município		População total (IBGE)	População urbana (SNIS)	Natureza jurídica do órgão municipal responsável	Existência de algum serviço concedido	Órgão também presta serviço de água/esgoto?	Cobrança dos serviços			Receitas e despesas com serviçosde limpeza urbana					Despesa corrente da Prefeitura
							Regulares		Especiais	Receitas		Despesas, segundo o agente executor			
Código	Nome/UF	habitante	habitante				Exis-tência	Forma	Exis-tência	Orçada	Arrecadada	Total	Público	Privado	
										R\$/ano	R\$/ano	R\$/ano	R\$/ano	R\$/ano	
Região Sul		Ge001	Ge002	Ge054	Ge055	Ge056	Ge012	Ge013	Ge014	Ge005	Ge006	Ge007	Ge023	Ge009	Ge010
430140	Arvorezinha/RS	10.548	6.054	Administração pública direta	Não	Esgoto	Sim	Tx. no IPTU	Não	47.500	0	156.000	156.000	0	11.543.671
420170	Ascurra/SC	6.945	6.095	Administração pública direta	Não	Esgoto	Não		Não						
410210	Astorga/PR	25.164	22.090	Administração pública direta	Não	Não	Sim	Tx. no IPTU	Não	418.000	359.418	1.249.909	1.157.184	92.725	28.034.688
430155	Áurea/RS	3.789	1.389	Administração pública direta	Não	Não	Sim	Tx. no IPTU	Não	25.943	20.937	88.471	71.041	17.430	7.961.266
420190	Aurora/SC	5.560	1.775	Administração pública direta	Não	Água	Sim	Tx. no IPTU				96.600	96.600	0	
430160	Bagé/RS	115.745	97.078	Administração pública direta	Não	Água e esgoto	Sim	Tx. no IPTU	Não	3.500.000	3.851.279				118.823.898
420200	Balneário Camboriú/SC	102.081	102.081	Administração pública direta	Sim	Água e esgoto	Sim	Tarifa	Não	0	0	6.299.892	2.970.800	3.329.092	201.819.026
430163	Balneário Pinhal/RS	11.840	11.328	Administração pública direta	Não	Não	Sim	Tx. no IPTU	Não	734.031	639.009	840.575	270.362	570.213	17.864.067
420208	Bandeirante/SC	3.095	870	Administração pública direta	Não	Não	Sim	Tx. no IPTU	Não	6.000	5.472	67.770	8.370	59.400	5.739.336
410250	Barbosa Ferraz/PR	13.995	10.358	Administração pública direta	Não	Não	Sim	Tx. boleto água	Sim			47.734	47.734	0	
430185	Barra do Guarita/RS	3.067	1.241	Administração pública direta	Não	Não	Não		Não	0	0	55.080	0	55.080	
430187	Barra do Quaraí/RS	3.873	2.795	Administração pública direta	Não	Não	Sim	Tx. no IPTU	Não	35.729	25.700	92.097	90.497	1.600	8.220.641
430192	Barra do Rio Azul/RS	1.978	374	Administração pública direta	Não	Água	Não		Não	0	0	58.300	30.761	27.539	5.178.203
410260	Barracão/PR	9.267	6.515	Administração pública direta	Não	Não	Sim	Tx. no IPTU	Sim	3		407.653	47.893	359.760	12.758.594
430200	Barros Cassal/RS	11.879	3.693	Administração pública direta	Não	Não	Sim	Tx. no IPTU	Não	50.000	26.151	387.457	230.400	157.057	13.107.846
410275	Bela Vista da Caroba/PR	4.176	812	Administração pública direta		Não	Sim	Tx. no IPTU	Não	12.000	10.000	90.000	0	90.000	7.543.092
410280	Bela Vista do Paraíso/PR	15.496	14.205	Administração pública direta	Não	Não	Sim	Tx. no IPTU	Não	150.000	122.656				11.284.927
420213	Bela Vista do Toldo/SC	6.145	671	Administração pública direta	Não	Não	Não		Sim	5.000	4.000	33.241	7.241	26.000	11.151.222
420220	Benedito Novo/SC	10.335	5.598	Administração pública direta	Não	Esgoto	Sim	Tx. no IPTU	Não	123.400	115.075	135.021	123.801	11.220	12.603.159
430210	Bento Gonçalves/RS	106.999	96.488	Administração pública direta	Não	Água e esgoto	Sim	Tx. no IPTU	Não	8.500.000	8.546.989				127.162.024
410290	Bituruna/PR	16.803	7.772	Administração pública direta	Não	Não	Não		Não						480.000
410302	Boa Esperança do Iguaçu/PR	2.898	877	Administração pública direta	Não	Não			Não	0	0	159.620	50.000	109.620	7.266.008
410304	Boa Ventura de São Roque/PR	6.964	1.403	Administração pública direta	Não	Água e esgoto	Não		Não	0	0	37.979	31.979	6.000	9.400.696
430215	Boa Vista das Missões/RS	2.100	699	Administração pública direta	Não	Água	Não		Não						
410310	Bocaiúva do Sul/PR	9.989	4.613	Administração pública direta	Não	Não	Sim	Tx. no IPTU	Não	88.884	62.129	274.613	269.281	5.332	13.340.799
420257	Bom Jesus do Oeste/SC	2.065	612	Administração pública direta	Não	Não	Sim	Tx. no IPTU	Não	0	0	64.844	11.050	53.794	5.320.875
410315	Bom Jesus do Sul/PR	3.879	548	Administração pública direta	Não	Não	Sim	Tx. no IPTU	Não	0	0				0
430230	Bom Jesus/RS	12.201	9.099	Administração pública direta	Não	Esgoto	Sim	Tx. no IPTU	Não	106.445	93.675	232.492	6.760	225.732	15.513.546
430235	Bom Princípio/RS	11.731	8.825	Administração pública direta	Não	Água	Sim	Tx. no IPTU	Não	93.132	80.094	187.750	107.154	80.596	14.147.250
420260	Bom Retiro/SC	8.594	6.006	Administração pública direta	Não	Não	Sim	Tx. no IPTU	Não	112.000	58.836	225.000	95.000	130.000	9.813.867
420245	Bombinhas/SC	13.695	13.695	Administração pública direta	Não	Não	Sim	Tx. no IPTU	Não	1.225.000	1.175.709	2.126.246	565.800	1.560.446	28.296.294
410330	Borazópolis/PR	8.235	5.827	Administração pública direta	Não	Não	Sim	Tx. no IPTU	Sim	99.000	41.335	277.454	270.854	6.600	8.281.534
430250	Bossoroca/RS	7.885	4.057	Administração pública direta	Não	Água	Sim	Tx. no IPTU	Sim	47.000	0	31.320	25.000	6.320	11.669.235
430258	Bozano/RS	2.361	559	Administração pública direta	Não	Água	Não		Não	0	0				4.800.672
420280	Braço do Norte/SC	29.317	23.869	Administração pública direta	Não	Não	Sim	Tx. no IPTU	Não	350.634	0	1.174.897	0	1.174.897	27.944.823
420285	Braço do Trombudo/SC	3.419	1.930	Administração pública direta	Não	Água	Sim	Tx. no IPTU	Não	42.755	42.755	114.330		114.330	7.070.899
410335	Braganey/PR	6.209	3.242	Administração pública direta	Não	Não	Sim	Tx. no IPTU	Não	34.667	25.653	110.350	110.350	0	3.151.272
420290	Brusque/SC	102.280	99.308	Administração pública direta	Sim	Não	Sim	Tx. boleto água	Não	4.297.668	4.297.668	5.037.111	700.000	4.337.111	136.382.926
420300	Caçador/SC	70.720	64.415	Autarquia	Não	Água e esgoto	Sim	Tx. no IPTU	Não	875.000	737.950	1.871.045	104.000	1.767.045	52.510.370

TABELA Ge01a - INFORMAÇÕES GERAIS

ANO DE
REFERÊNCIA
2009

Município		População total (IBGE)	População urbana (SNIS)	Natureza jurídica do órgão municipal responsável	Existência de algum serviço concedido	Órgão também presta serviço de água/esgoto?	Cobrança dos serviços			Receitas e despesas com serviçosde limpeza urbana					Despesa corrente da Prefeitura
							Regulares		Especiais	Receitas		Despesas, segundo o agente executor			
							Existência	Forma	Existência	Orçada	Arrecadada	Total	Público	Privado	
Código	Nome/UF	habitante	habitante						R\$/ano	R\$/ano	R\$/ano	R\$/ano	R\$/ano		
Região Sul		Ge001	Ge002	Ge054	Ge055	Ge056	Ge012	Ge013	Ge014	Ge005	Ge006	Ge007	Ge023	Ge009	Ge010
430280	Caçapava do Sul/RS	33.060	19.301	Administração pública direta	Não	Não	Não		Não			1.005.023	210.000	795.023	39.121.639
430290	Cacequi/RS	13.578	11.855	Administração pública direta	Não	Não	Sim	Tx. no IPTU	Sim	0	600	232.000	50.000	182.000	17.230.295
430310	Cachoeirinha/RS	118.089	118.089	Administração pública direta	Não	Não	Sim	Tx. no IPTU	Sim	951.011	1.533.742	7.145.162	425.563	6.719.599	125.711.289
410345	Cafelândia/PR	14.034	11.505	Administração pública direta	Não	Não	Sim	Tx. no IPTU	Não	275.000	218.455				18.118.192
430340	Caíçara/RS	5.240	1.620	Administração pública direta		Não	Sim	Tx. no IPTU	Sim	15.000	15.000	62.000	11.000	51.000	6.639.180
430350	Camaquã/RS	62.723	49.147	Administração pública direta	Não	Não	Sim	Tx. no IPTU	Não	900.000	180.000				11.000
430360	Cambará do Sul/RS	7.238	3.630	Administração pública direta	Não	Esgoto	Não		Não	0	0	33.812		33.812	7.398.376
410370	Cambé/PR	97.329	93.638	Administração pública direta	Não	Não	Sim	Tx. no IPTU	Não	1.639.000	1.260.758	3.206.751	3.197.379	9.372	73.860.512
430367	Campestre da Serra/RS	3.328	1.061	Administração pública direta	Não	Esgoto	Não		Não			63.654	0	63.654	7.062.711
410400	Campina Grande do Sul/PR	36.825	28.382	Administração pública direta	Não	Não	Sim	Tx. boleto água	Não	321.322	0	433.725	354.970	78.755	39.891.687
410405	Campo Bonito/PR	4.385	2.403	Administração pública direta	Não	Não	Sim	Tx. no IPTU	Não	3.500	1.666	99.685	31.260	68.425	7.306.725
410410	Campo do Tenente/PR	6.715	4.023	Administração pública direta	Não	Esgoto	Não		Não	35.820	0	90.988	8.300	82.688	3.916.739
410420	Campo Largo/PR	112.548	93.792	Administração pública direta	Não	Não	Sim	Tx. boleto água	Não	2.038.819	2.038.819	2.706.468		2.706.468	94.013.651
430410	Campos Borges/RS	3.693	2.001	Administração pública direta	Não	Não	Não		Não		18.600	229.360	148.960	80.400	6.441.712
420360	Campos Novos/SC	29.133	23.305	Administração pública direta		Água e esgoto									
430420	Candelária/RS	30.423	14.850	Administração pública direta	Não	Esgoto	Sim	Tx. no IPTU	Não	271.895	196.717	690.794	0	690.794	
430430	Cândido Godói/RS	6.722	1.741	Administração pública direta	Não	Água	Sim	Tx. no IPTU	Não	30.000	10.000	168.000	60.000	108.000	8.000.000
410442	Candói/PR	16.271	6.907	Administração pública direta	Não	Não	Sim	Tx. no IPTU	Não	5.000	23.584	213.150	100.000	113.150	213.150
430440	Canela/RS	41.115	37.513	Administração pública direta	Sim	Não	Sim	Tx. no IPTU	Não	1.653.391	1.311.042	1.757.213	833.929	923.284	48.340.238
420370	Canelinha/SC	10.168	5.948	Administração pública direta	Não	Água	Sim	Tx. no IPTU	Sim	30.000	17.100	230.844	206.400	24.444	10.385.056
430450	Canguçu/RS	56.064	19.702	Administração pública direta	Não	Esgoto	Sim	Tx. no IPTU	Não	119.000	83.898				52.326.177
430460	Canoas/RS	332.056	332.056	Administração pública direta	Não	Não	Sim	Tx. no IPTU	Não	5.490.297	4.375.351	18.509.618	604.800	17.904.818	561.074.555
410450	Capanema/PR	18.681	10.396	Administração pública direta	Não	Não	Sim	Tx. no IPTU	Não	371.919	327.865	321.060	50.400	270.660	21.240.002
420325	Capão Alto/SC	3.358	1.046	Administração pública direta	Não	Esgoto	Não		Não						109.700
430466	Capão do Leão/RS	24.458	22.441	Administração pública direta	Não	Não	Não		Não	0	0	393.096	393.096		
410460	Capitão Leônidas Marques/PR	13.870	10.077	Administração pública direta	Não	Não	Sim	Tx. no IPTU	Não	12.996	12.996	512.880	378.258	134.622	17.458.211
430469	Capitão/RS	2.694	1.099	Administração pública direta	Não	Água e esgoto	Sim	Tx. no IPTU	Não	8.500	8.162				45.000
420395	Capivari de Baixo/SC	21.059	19.752	Administração pública direta	Não	Esgoto	Não		Não						
430467	Capivari do Sul/RS	3.528	2.634	Administração pública direta	Não	Não	Sim	Tx. no IPTU	Não	15.855	0	199.515	28.724	170.792	6.957.894
430471	Caraiá/RS	7.606	1.000	Administração pública direta	Não	Água	Não		Não			70.700	67.760	2.940	7.609.481
430470	Carazinho/RS	60.388	58.963	Administração pública direta	Não	Água	Sim	Tx. no IPTU	Não	1.354.730	1.359.213	2.487.057	319.500	2.167.557	64.614.742
410470	Carlópolis/PR	13.581	8.904	Administração pública direta	Não	Água e esgoto	Sim	Tx. no IPTU	Não	7.063.965	115.000	632.340	0	632.340	14.350.368
430490	Casca/RS	8.654	4.798	Administração pública direta	Não	Esgoto	Sim	Tx. no IPTU	Não	138.678	100.856	275.586	52.276	223.310	11.204.109
410480	Cascavel/PR	296.254	276.096	Administração pública direta	Não	Não	Sim	Tx. em boleto	Não	1.100.000	858.120	15.208.843	700.000	14.508.843	267.286.829
430495	Caseiros/RS	3.132	1.474	Administração pública direta	Não	Não	Sim	Tx. no IPTU	Não		22.000	82.000	10.000	72.000	7.122.044
410490	Castro/PR	68.071	49.253	Administração pública direta	Não	Água e esgoto	Sim	Tx. no IPTU	Sim	500.879	608.124	1.608.246	626.122	982.124	75.759.332
420400	Catanduvas/SC	9.119	7.751	Administração pública direta	Sim	Esgoto	Não		Não	0	0	347.644	128.044	219.600	12.505.213
430500	Catuípe/RS	9.611	5.977	Administração pública direta	Não	Não	Sim	Outra forma	Sim	100.000	70.374	236.750	230.250	6.500	11.938.481
420410	Caxambu do Sul/SC	4.963	2.156	Administração pública direta	Não	Não	Sim	Tx. no IPTU	Não	48.000	48.000	129.720	24.000	105.720	9.200.000

TABELA Ge01a - INFORMAÇÕES GERAIS

ANO DE
REFERÊNCIA
2009

Município		População total (IBGE)	População urbana (SNIS)	Natureza jurídica do órgão municipal responsável	Existência de algum serviço concedido	Órgão também presta serviço de água/esgoto?	Cobrança dos serviços			Receitas e despesas com serviçosde limpeza urbana					Despesa corrente da Prefeitura
							Regulares		Especiais	Receitas		Despesas, segundo o agente executor			
							Exis-tência	Forma	Exis-tência	Orçada	Arrecadada	Total	Público	Privado	
Código	Nome/UF	habitante	habitante						R\$/ano	R\$/ano	R\$/ano	R\$/ano	R\$/ano		
Região Sul		Ge001	Ge002	Ge054	Ge055	Ge056	Ge012	Ge013	Ge014	Ge005	Ge006	Ge007	Ge023	Ge009	Ge010
430510	Caxias do Sul/RS	410.166	379.408	Administração pública direta	Não	Não	Sim	Tx. no IPTU	Não	17.087.870	17.593.433	37.401.697	432.000	36.969.697	743.616.387
430512	Cerrito/RS	6.767	3.924	Administração pública direta	Não	Não	Sim	Tx. no IPTU	Sim	1.000	0	262.922	95.882	167.040	6.286.018
420419	Chapadão do Lageado/SC	2.882	406	Administração pública direta	Não	Não	Não		Não	0	0				4.000
420420	Chapecó/SC	174.187	160.630	Administração pública direta	Não	Não	Sim	Tx. no IPTU	Não			5.248.007	0	5.248.007	
430535	Charqueadas/RS	36.045	35.062	Administração pública direta	Não	Não	Não		Não			1.542.771	0	1.542.771	40.379.657
430537	Charua/RS	3.642	564	Administração pública direta	Não	Água e esgoto	Sim	Tx. no IPTU	Não	8.000	3.816	80.098	36.371	43.727	6.043.240
410540	Chopinzinho/PR	19.517	11.208	Administração pública direta	Não	Não	Não		Sim	136.845	141.302	407.000	407.000	0	27.251.097
430543	Chui/RS	5.496	5.192	Administração pública direta	Não	Não	Sim	Tx. no IPTU	Sim	110.000	98.000	180.000	180.000	0	
410550	Cianorte/PR	68.629	60.992	Administração pública direta	Sim	Não	Sim	Tx. no IPTU	Sim	1.147.014	926.400	1.970.444	292.400	1.678.044	70.622.031
410560	Cidade Gaúcha/PR	11.079	9.087	Administração pública direta	Não	Não	Sim	Tx. no IPTU	Não	60.000	71.615	322.479	297.325	25.154	16.593.223
430550	Ciriaco/RS	5.020	2.444	Administração pública direta	Não	Não	Sim	Tx. no IPTU	Sim	8.150	6.500	104.697	101.566	3.131	
420425	Cocal do Sul/SC	15.229	12.744	Administração pública direta	Não	Água	Sim	Tx. no IPTU	Não	270.000	167.381	341.336	329.548	11.788	16.286.572
430558	Colinas/RS	2.470	1.151	Administração pública direta	Não	Não	Sim	Tx. no IPTU	Não	27.000	25.800	39.216		39.216	755.995
410580	Colombo/PR	247.268	235.983	Administração pública direta	Não	Não	Sim	Tx. em boleto		1.470.000	2.783.027	3.373.736	0	3.373.736	4.154.422
410590	Colorado/PR	21.789	19.998	Administração pública direta	Não	Água e esgoto	Sim	Tx. no IPTU	Não	188.355	102.000	190.000	190.000	0	12.000.000
420430	Concórdia/SC	70.393	53.063	Administração pública direta	Não	Não	Sim	Tx. no IPTU	Não	1.117.000	832.390	1.861.943	229.355	1.632.588	86.350.008
430570	Condor/RS	6.873	4.077	Administração pública direta	Não	Não	Não		Não			57.750	0	57.750	10.316.388
410610	Conselheiro Mairinck/PR	3.700	2.573	Administração pública direta	Não	Não	Sim	Tx. no IPTU	Não	10.332	10.332	189.075	181.275	7.800	6.638.003
430583	Coqueiro Baixo/RS	1.610	254	Administração pública direta	Não	Não	Sim	Tx. no IPTU	Não	2.500	2.500	83.840	12.000	71.840	3.000.000
430585	Coqueiros do Sul/RS	3.342	918	Administração pública direta	Não	Água	Não		Não			29.005		29.005	
410640	Cornélio Procopio/PR	48.544	45.373	Administração pública direta		Não	Sim	Tx. no IPTU	Não	0	0				0
420440	Coronel Freitas/SC	10.520	5.284	Administração pública direta	Não	Não	Sim	Tx. no IPTU	Não	140.000	154.000				890.000
420445	Coronel Martins/SC	2.583	683	Administração pública direta		Água e esgoto	Sim	Tx. no IPTU	Não	0	2.832	114.500	48.000	66.500	7.013.594
430593	Coronel Pilar/RS	1.645	172	Administração pública direta		Não	Não								
410650	Coronel Vivida/PR	21.830	14.972	Administração pública direta	Não	Não	Sim	Tx. no IPTU	Sim	350.000	309.537	615.930	37.981	577.949	20.841.972
420450	Corupá/SC	13.380	10.107	Administração pública direta	Não	Não	Sim	Tx. no IPTU	Sim	208.305	164.277	285.293	135.304	149.989	
420460	Criciúma/SC	188.557	169.337	Administração pública direta	Não	Não	Sim	Tx. no IPTU	Não	5.500	5.340	8.892.884	0	8.892.884	228.293.366
430605	Cristal/RS	7.393	4.116	Administração pública direta	Não	Esgoto	Não		Não	0	0	402.089	228.062	174.028	8.913.070
430610	Cruz Alta/RS	64.438	62.368	Administração pública direta	Não	Não			Não						
410660	Cruzeiro do Oeste/PR	20.856	17.726	Administração pública direta	Não	Água e esgoto	Sim	Tx. boleto água	Não	150.000	134.000	155.000	155.000		10.000.000
410685	Cruzmalina/PR	3.128	1.247	Administração pública direta	Não	Não	Sim	Tx. no IPTU	Não	850	568	74.952	70.152	4.800	5.520.918
410690	Curitiba/PR	1.851.215	1.851.215	Administração pública direta	Não	Água e esgoto	Sim	Tx. no IPTU	Sim	64.500.000	62.756.148	115.288.091	3.143.411	112.144.680	1.432.708.918
420480	Curitibanos/SC	39.045	35.730	Administração pública direta	Não	Não	Sim	Tx. no IPTU	Não	350.000	350.757	1.022.337	610.000	412.337	36.712.641
430632	Derrubadas/RS	3.391	880	Administração pública direta	Não	Não	Sim	Tx. no IPTU	Sim	3.211	2.174	42.800	0	42.800	6.743.443
430635	Dezesseis de Novembro/RS	2.923	614	Administração pública direta	Não	Não	Não		Não	0	0	40.040	0	40.040	
410712	Diamante do Sul/PR	3.791	1.427	Administração pública direta	Não	Não	Não		Não	0	0	75.000	70.000	5.000	6.000.000
410715	Diamante D'Oeste/PR	5.129	2.405	Administração pública direta	Sim	Não	Sim	Tx. no IPTU	Não	12.945	13.077	290.208	284.808	5.400	326.208
420500	Dionísio Cerqueira/SC	15.399	9.971	Administração pública direta	Não	Não	Sim	Tx. no IPTU	Não	150.000	151.273	417.554	134.588	282.965	17.574.511
430642	Dois Irmãos das Missões/RS	2.444	1.090	Administração pública direta		Água	Não		Não			20.000	20.000		

TABELA Ge01a - INFORMAÇÕES GERAIS

ANO DE
REFERÊNCIA
2009

Município		População total (IBGE)	População urbana (SNIS)	Natureza jurídica do órgão municipal responsável	Existência de algum serviço concedido	Órgão também presta serviço de água/esgoto?	Cobrança dos serviços			Receitas e despesas com serviçosde limpeza urbana					Despesa corrente da Prefeitura
							Regulares		Especiais	Receitas		Despesas, segundo o agente executor			
							Exis-tência	Forma	Exis-tência	Orçada	Arrecadada	Total	Público	Privado	
R\$/ano	R\$/ano	R\$/ano	R\$/ano	R\$/ano											
Código	Nome/UF	habitante	habitante												
Região Sul		Ge001	Ge002	Ge054	Ge055	Ge056	Ge012	Ge013	Ge014	Ge005	Ge006	Ge007	Ge023	Ge009	Ge010
430640	Dois Irmãos/RS	26.421	26.240	Administração pública direta	Não	Esgoto	Sim	Tx. no IPTU	Não	283.000	289.630	102.959	95.279	7.680	30.324.159
430650	Dom Feliciano/RS	15.300	3.286	Administração pública direta	Não	Não	Sim	Tx. no IPTU	Sim	5.800	6.984	594.364	594.364	0	16.617.198
430660	Dom Pedrito/RS	38.767	35.323	Administração pública direta	Não	Não	Sim	Tx. no IPTU	Não	310.000	353.247	1.889.000		1.889.000	37.338.009
420510	Dona Emma/SC	3.583	1.628	Administração pública direta	Não	Não	Sim	Tx. no IPTU	Sim	50.000	48.882	156.155	60.555	95.600	6.387.747
430670	Dona Francisca/RS	3.593	2.213	Administração pública direta	Não	Não	Sim	Tx. no IPTU	Não	12.000		101.688		101.688	6.460.352
430673	Doutor Maurício Cardoso/RS	5.424	2.538	Administração pública direta	Não	Água	Sim	Tx. no IPTU	Sim	80.000	68.645	338.294	225.990	112.304	8.884.103
420515	Doutor Pedrinho/SC	3.432	1.931	Administração pública direta	Não	Não	Sim	Tx. no IPTU	Não	0	25.640	38.528	34.528	4.000	6.217.074
430675	Doutor Ricardo/RS	2.101	604	Administração pública direta	Não	Água	Sim	Tx. no IPTU	Não	4.000	3.350	65.236	9.500	55.736	5.582.545
430680	Encantado/RS	20.530	17.830	Administração pública direta	Não	Não	Não		Não	332.000	274.130	688.487		688.487	24.058.106
430690	Encruzilhada do Sul/RS	25.154	16.845	Administração pública direta	Não	Não	Sim	Tx. no IPTU	Sim	110.495	0	475.000	475.000	0	2.392.743
420517	Entre Rios/SC	3.104	816	Administração pública direta	Não	Água e esgoto	Não		Não	0	0	54.000	0	54.000	3.500.000
430693	Entre-Ijuís/RS	9.263	4.651	Administração pública direta	Sim	Não	Sim	Tx. no IPTU	Não	76.203	41.782	192.400	70.400	122.000	9.000.000
430697	Erebango/RS	2.936	1.942	Administração pública direta	Não	Não	Sim	Tx. no IPTU	Não	11.565	6.121				6.244.728
430700	Erechim/RS	97.916	92.245	Administração pública direta	Não	Não	Sim	Tx. no IPTU	Não	2.800.000	2.920.175	3.000.751	186.662	2.814.089	106.500.000
420519	Ermo/SC	1.857	550	Administração pública direta	Não	Não	Sim	Tx. no IPTU	Não	3.752	3.200	116.196	116.196	0	7.168.970
430705	Ernestina/RS	3.094	1.253	Administração pública direta	Não	Água	Não		Não						
430720	Erval Grande/RS	5.367	2.467	Administração pública direta	Não	Não	Sim	Tx. no IPTU	Não			40.560	0	40.560	
430730	Erval Seco/RS	8.196	3.061	Administração pública direta	Não	Não	Sim	Tx. no IPTU	Não	40.000	33.772	114.664	37.730	76.935	8.859.575
420520	Erval Velho/SC	4.195	2.450	Administração pública direta	Não	Não	Sim	Tx. no IPTU	Não	15.000	16.547	244.356	124.779	119.577	7.023.663
430745	Esperança do Sul/RS	3.468	481	Administração pública direta	Não	Água	Sim	Tx. no IPTU	Não	6.500	6.888	17.407	0	17.407	6.714.536
430750	Espumoso/RS	15.435	10.964	Administração pública direta	Sim	Esgoto	Sim	Tx. no IPTU	Não	90.785	90.785	613.000	409.000	204.000	22.218.861.316
430760	Estância Velha/RS	43.906	42.780	Administração pública direta	Não	Água e esgoto	Sim	Tx. no IPTU	Não	470.000	533.975	1.455.346	236.047	1.219.299	50.172.038
430781	Estrela Velha/RS	3.777	1.036	Administração pública direta	Não	Água e esgoto	Sim	Tx. no IPTU	Sim	8.000	5.291	82.987	40.500	42.487	7.665.097
430780	Estrela/RS	30.603	25.831	Administração pública direta	Não	Não	Não		Não			692.959	273.476	419.483	35.433.373
430786	Fagundes Varela/RS	2.607	1.271	Administração pública direta		Não	Sim	Tx. no IPTU	Não	12.408	12.408	80.106	0	80.106	7.260.135
410755	Faro/PR	3.354	2.046	Administração pública direta	Não	Não	Sim	Tx. no IPTU	Sim	36.000	17.737				12.044
430790	Farroupilha/RS	63.375	50.713	Administração pública direta	Sim	Não	Sim	Tx. no IPTU	Não	1.500.000	1.402.826	5.697.047	0	5.697.047	80.664.285
430800	Faxinal do Soturno/RS	6.407	3.785	Administração pública direta	Não	Não	Não		Não	0	0	131.786		131.786	9.259.263
410760	Faxinal/PR	16.032	11.686	Administração pública direta	Não	Não	Sim	Tx. no IPTU	Não	187.000	180.000	252.870	252.870	0	12.529.200
430805	Faxinalzinho/RS	2.607	1.170	Administração pública direta	Não	Não	Sim	Tx. no IPTU	Não	15.000	14.986	102.392	57.242	45.150	5.583.310
410765	Fazenda Rio Grande/PR	80.868	75.235	Administração pública direta	Não	Não	Sim	Tx. no IPTU	Não	1.400.000	876.997	920.916	0	920.916	51.599.505
430810	Feliz/RS	12.198	9.218	Administração pública direta	Não	Não	Sim	Tx. no IPTU	Sim	210.000	213.363	459.660	125.465	334.195	14.044.954
410770	Fênix/PR	5.017	4.084	Administração pública direta		Não	Sim	Tx. no IPTU	Não	0	33.144	64.171	61.785	2.386	6.738.355
430820	Flores da Cunha/RS	26.695	17.310	Administração pública direta	Não	Não	Sim	Tx. no IPTU	Não	404.000	414.000	1.910.000	470.000	1.440.000	30.041.553
410790	Floresta/PR	5.417	4.169	Administração pública direta	Não	Não	Sim	Tx. no IPTU	Não	1.000	13.147	119.386	115.200	4.186	7.455.518
420540	Florianópolis/SC	408.161	396.083	Sociedade de economia mista com adminis	Não	Não	Sim	Tx. no IPTU	Sim	30.259.493	29.476.574	92.699.325	80.428.494	12.270.831	698.897.718
430840	Formigueiro/RS	7.214	2.418	Administração pública direta		Não	Sim	Tx. no IPTU	Não	25.000	27.633	171.266	59.527	111.739	9.269.235
410820	Fomosa do Oeste/PR	7.453	4.691	Administração pública direta	Não	Não	Sim	Tx. no IPTU	Não	20.000	13.650	14.000	14.000	0	8.556.096
420543	Fomosa do Sul/SC	2.683	1.083	Administração pública direta	Não	Não	Sim	Tx. no IPTU	Não	50.000	32.400	37.400	0	37.400	5.420.027

TABELA Ge01a - INFORMAÇÕES GERAIS

ANO DE
REFERÊNCIA
2009

Município		População total (IBGE)	População urbana (SNIS)	Natureza jurídica do órgão municipal responsável	Existência de algum serviço concedido	Órgão também presta serviço de água/esgoto?	Cobrança dos serviços			Receitas e despesas com serviçosde limpeza urbana					Despesa corrente da Prefeitura
							Regulares		Especiais	Receitas		Despesas, segundo o agente executor			
Código	Nome/UF	habitante	habitante				Exis-tência	Forma	Exis-tência	Orçada	Arrecadada	Total	Público	Privado	
										R\$/ano	R\$/ano	R\$/ano	R\$/ano	R\$/ano	
Região Sul		Ge001	Ge002	Ge054	Ge055	Ge056	Ge012	Ge013	Ge014	Ge005	Ge006	Ge007	Ge023	Ge009	Ge010
420545	Forquilha/SC	21.928	17.779	Administração pública direta	Não	Não	Sim	Tx. no IPTU	Não	289.935	218.293	540.193	533.693	6.500	
410830	Foz do Iguaçu/PR	325.137	322.598	Administração pública direta	Sim	Não	Sim	Tx. no IPTU		3.500.000	6.123.978	19.018.848	870.000	18.148.848	297.197.029
420550	Fraiburgo/SC	36.469	31.440	Autarquia	Não	Água e esgoto	Sim	Tx. boleto água	Não	81.543	78.200	153.392	74.739	78.652	1.991.149
410840	Francisco Beltrão/PR	76.311	64.074	Administração pública direta	Não	Não	Sim	Tx. no IPTU	Não	1.700.000	1.665.230	2.800.000	2.400.000	400.000	77.515.861
420555	Frei Rogério/SC	2.673	453	Administração pública direta	Não	Esgoto	Não	Não	Não	0	0	50.000	30.000	20.000	6.426.658
420560	Galvão/SC	3.444	2.321	Administração pública direta	Não	Não	Sim	Tx. no IPTU	Não	12.000	24.465	189.895	108.810	81.085	6.689.237
430860	Garibaldi/RS	30.518	27.124	Administração pública direta	Não	Esgoto	Sim	Tx. no IPTU	Sim		1.089.016	1.644.562		1.644.562	
430865	Garruchos/RS	3.509	1.126	Administração pública direta	Não	Água	Sim	Outra forma	Não	3.800	3.548	2.400	2.400	0	
420580	Garuva/SC	14.281	10.789	Administração pública direta	Sim	Não	Sim	Tx. no IPTU	Não		96.232	342.000	42.000	300.000	20.000.000
420590	Gaspar/SC	55.489	44.832	Autarquia	Não	Água e esgoto	Sim	Tx. boleto água	Não		3.594.374	7.573.302	4.987.543	2.585.760	72.723.652
430880	General Câmara/RS	9.101	5.432	Administração pública direta	Não	Não	Sim	Tx. no IPTU	Não	120.000	128.872	190.222	184.822	5.400	7.951.866
410850	General Carneiro/PR	15.275	10.421	Administração pública direta	Não	Não	Não			0	0	213.741	123.679	90.062	15.528.884
420600	Governador Celso Ramos/SC	12.704	12.090	Administração pública direta	Não	Esgoto	Sim	Tx. boleto água	Não		285.000	694.117	240.838	453.280	
430912	Gramado dos Loureiros/RS	2.399	486	Administração pública direta	Não	Água	Não			0	0	73.321	40.321	33.000	6.474.046
420610	Grão Pará/SC	6.278	2.970	Administração pública direta	Não	Água e esgoto	Sim	Tx. no IPTU	Sim	10.000	9.707	252.960	137.435	115.524	6.030.627
430920	Gravatá/RS	269.446	245.718	Administração pública direta	Não	Não	Sim	Tx. no IPTU	Não	9.089.000	4.413.020	16.429.838	0	16.429.838	247.874.038
430925	Guabiju/RS	1.702	716	Administração pública direta	Não	Água	Sim	Tx. no IPTU	Não	5.000	2.137	45.000	45.000		4.873.277
430930	Guaíba/RS	96.603	94.355	Administração pública direta	Não	Não	Sim	Tx. no IPTU	Não	648.479	957.307	6.830.590	732.644	6.097.946	80.138.188
410880	Guairá/PR	29.664	26.483	Administração pública direta	Não	Água e esgoto	Sim	Outra forma	Não	0	0	1.085.000	737.000	348.000	30.000.000
410890	Guairacá/PR	5.867	4.650	Administração pública direta	Não	Não	Não		Não	0	0	89.700	89.700	0	7.646.504
410900	Guapirama/PR	3.645	2.658	Administração pública direta	Não	Não	Sim	Tx. no IPTU	Não	18.241	18.241	33.015	33.015	0	6.944.219
430940	Guaporé/RS	22.589	20.485	Administração pública direta	Não	Não	Sim	Outra forma	Não			73.032	10.000	63.032	876.387
410910	Guaporema/PR	2.250	1.220	Administração pública direta	Não	Não	Sim	Tx. no IPTU	Sim	3.133	3.550	175.938	175.938		5.470.587
420650	Guaramirim/SC	31.910	25.794	Administração pública direta		Não	Sim	Tx. no IPTU	Não	393.000	385.799	1.089.735	0	1.089.735	46.093.922
430950	Guarani das Missões/RS	8.414	4.969	Administração pública direta	Não	Não	Sim	Tx. no IPTU	Não	45.600	15.998	221.376	198.000	23.376	8.563.049
410940	Guarapuava/PR	172.728	157.603	Sociedade de economia mista com adminis	Não	Não	Sim	Tx. boleto água	Não	1.800.000	1.869.357	2.924.158	2.874.408	49.750	133.805.369
420670	Herval d'Oeste/SC	19.323	17.046	Administração pública direta	Sim	Água e esgoto	Não			541.961	418.040	897.312	381.000	516.312	21.548.083
430965	Hulha Negra/RS	6.448	2.807	Administração pública direta	Não	Água e esgoto	Sim	Tx. boleto água	Não	16.992	17.206	145.000	115.000	30.000	
430980	Ibiacá/RS	4.796	2.845	Administração pública direta	Não	Não	Não		Não	0	0	164.274	36.270	128.004	1.920.000
420680	Ibicaré/SC	3.458	1.595	Administração pública direta	Não	Não	Sim	Tx. no IPTU	Não	7.200	6.688	79.110	0	79.110	6.629.214
410980	Ibiporã/PR	47.514	44.669	Autarquia	Não	Água e esgoto	Sim	Tx. boleto água	Sim						
430990	Ibiraíaras/RS	7.319	3.541	Administração pública direta	Não	Esgoto	Sim	Tx. no IPTU	Não	25.202	12.444	210.880	76.600	134.280	9.788.914
420690	Ibirama/SC	17.469	14.695	Administração pública direta	Não	Não	Sim	Tx. no IPTU	Não	398.000	285.000	457.605	141.438	316.166	21.751.626
431000	Ibirubá/RS	19.358	14.902	Administração pública direta	Não	Não	Não		Não	24.000	27.258	374.849	27.816	347.033	24.232.803
420700	Içara/SC	57.103	52.034	Autarquia	Não	Água e esgoto	Sim	Tx. boleto água	Não	1.700.000	1.373.421	1.558.507	123.141	1.435.365	34.701.291
410990	Icaraíma/PR	9.296	6.441	Administração pública direta	Não	Água e esgoto	Não		Não						
431010	Igrejinha/RS	33.551	32.200	Administração pública direta	Não	Não	Sim	Tx. no IPTU	Não	539.266	342.138	1.344.911	120.000	1.224.911	38.238.418
411005	Iguatu/PR	2.372	1.421	Administração pública direta	Não	Esgoto	Não		Não	0	0	59.790	58.590	1.200	5.413.289
431020	Ijuí/RS	79.719	71.791	Administração pública direta	Não	Não	Sim	Tx. no IPTU	Não	1.411.000	1.370.210	1.287.423	57.936	1.229.487	72.526.014

TABELA Ge01a - INFORMAÇÕES GERAIS

ANO DE
REFERÊNCIA
2009

Município		População total (IBGE)	População urbana (SNIS)	Natureza jurídica do órgão municipal responsável	Existência de algum serviço concedido	Órgão também presta serviço de água/esgoto?	Cobrança dos serviços			Receitas e despesas com serviçosde limpeza urbana					Despesa corrente da Prefeitura
							Regulares		Especiais	Receitas		Despesas, segundo o agente executor			
							Exis-tência	Forma	Exis-tência	Orçada	Arrecadada	Total	Público	Privado	
Código	Nome/UF	habitante	habitante						R\$/ano	R\$/ano	R\$/ano	R\$/ano	R\$/ano		
Região Sul		Ge001	Ge002	Ge054	Ge055	Ge056	Ge012	Ge013	Ge014	Ge005	Ge006	Ge007	Ge023	Ge009	Ge010
431030	Ilópolis/RS	4.331	2.187	Administração pública direta	Não	Não	Sim	Tx. no IPTU	Sim	10.000	6.930	428.000	428.000	0	6.314.871
420720	Imarui/SC	11.677	3.525	Administração pública direta	Não	Água	Sim	Tx. no IPTU	Não	50.000	30.000	336.024	59.512	276.512	12.267.914
431033	Imbé/RS	16.301	16.255	Administração pública direta	Sim	Não	Não		Não	0	0	3.833	0	3.833	2.903.888
420730	Imbituba/SC	38.882	38.882	Administração pública direta	Não	Não	Sim	Tx. em boleto	Não	1.003.913	486.359	2.181.054	0	2.181.054	
420740	Imbuia/SC	5.738	2.387	Administração pública direta	Não	Não	Não		Não	0	0	193.590	84.550	109.040	7.036.125
431036	Imigrante/RS	3.125	1.475	Administração pública direta	Não	Água	Sim	Tx. no IPTU	Não			100.896	15.000	85.896	
411020	Inácio Martins/PR	11.431	6.266	Administração pública direta	Não	Água e esgoto	Sim	Tx. no IPTU	Não	80.000	50.000	71.600	70.000	1.600	12.681.344
420757	Iomerê/SC	2.643	844	Administração pública direta	Sim	Não	Sim	Tx. no IPTU	Não	15.000	15.899	183.161	63.420	119.741	7.272.770
420760	Ipira/SC	4.771	2.296	Administração pública direta	Não	Não	Sim	Tx. no IPTU	Não	0	0	242.852	50.000	192.852	2.500.000
431046	Ipiranga do Sul/RS	2.029	660	Administração pública direta	Não	Água	Não		Não	0	0			0	
420770	Ipumirim/SC	7.400	3.093	Administração pública direta	Não	Não	Não		Não	0	0	174.949	0	174.949	10.290.768
431050	Irai/RS	8.518	4.486	Administração pública direta	Não	Não	Sim	Tx. no IPTU	Não	24.500	27.055	247.644	175.764	71.880	8.304.139
420780	Irani/SC	9.754	6.092	Administração pública direta	Não	Esgoto	Sim	Tx. no IPTU	Não	10.000	11.281	233.940	0	233.940	11.076.392
411070	Irati/PR	56.483	44.013	Administração pública direta	Não	Não	Sim	Outra forma	Não	335.000	504.530	831.847	831.847	0	49.374.251
411080	Iretama/PR	11.510	5.969	Administração pública direta	Não	Não	Sim	Tx. no IPTU	Não	34.810	26.778	388.669	388.219	450	12.426.521
420790	Irineópolis/SC	10.748	3.414	Administração pública direta	Não	Não	Não		Não	0	0	92.303	60.383	31.920	12.490.912
420800	Itá/SC	6.552	3.898	Administração pública direta	Não	Não	Sim	Tx. no IPTU	Não	84.326	60.000	550.631	165.189	385.442	28.000.000
411090	Itaguaí/PR	4.589	3.469	Administração pública direta	Não	Não	Sim	Tx. no IPTU	Sim	13.000	20.787	161.150	158.650	2.500	6.569.716
420810	Itaiópolis/SC	20.551	10.184	Administração pública direta	Não	Não	Sim	Tx. no IPTU	Não	25.000	26.417	523.213	77.267	445.946	20.352.203
420820	Itajaí/SC	172.081	165.453	Administração pública direta	Sim	Não	Não		Sim	0	0	20.780.000	0	20.780.000	481.443.007
411110	Itambé/PR	6.082	5.431	Administração pública direta	Não	Não	Sim	Tx. no IPTU	Sim	79.492	79.492	179.867	179.867	0	8.563.639
420830	Itapema/SC	36.629	35.156	Administração pública direta	Sim	Não	Sim	Tx. no IPTU	Não	2.151.000	1.563.532	4.004.354	126.000	3.878.354	66.408.889
420840	Itapiranga/SC	16.015	7.421	Administração pública direta	Não	Água e esgoto	Sim	Tx. boleto água	Sim	115.000	101.525	316.000	104.000	212.000	18.520.000
431060	Itaqui/RS	36.560	31.968	Administração pública direta	Não	Esgoto	Sim	Tx. no IPTU	Não	224.000	157.928				46.617.241
431065	Itati/RS	2.720	243	Administração pública direta	Não	Água	Não		Não	0	0	53.802	36.720	17.082	5.228.101
420850	Itaporanga/SC	21.496	13.666	Administração pública direta	Não	Não	Não		Não	0	0	430.103	271.630	158.473	24.524.160
411160	Ivatuba/PR	2.786	2.160	Administração pública direta	Não	Não	Sim	Tx. no IPTU	Não						
431080	Ivoti/RS	20.160	18.042	Administração pública direta	Não	Não	Sim	Tx. no IPTU	Sim	886.175	719.376	494.196	188.750	305.446	26.083.905
420860	Jaborá/SC	4.129	1.563	Administração pública direta	Não	Esgoto	Sim	Tx. no IPTU	Não						
431085	Jaboticaba/RS	4.204	1.387	Administração pública direta	Não	Não	Sim	Tx. no IPTU	Não	573	2.729	46.480	33.480	13.000	1.412.592
411180	Jacarezinho/PR	40.582	35.773	Administração pública direta	Não	Não	Não		Não	955.000	0	950.428	302.087	648.341	33.967.543
420870	Jacinto Machado/SC	11.051	5.238	Administração pública direta	Não	Não	Sim	Tx. no IPTU	Sim	150.000	31.683	120.000	120.000	0	7.664.165
431110	Jaguari/RS	11.762	6.500	Administração pública direta		Não	Sim	Tx. em boleto	Sim	85.000	88.122	111.600	54.000	57.600	12.669.998
411210	Jandaia do Sul/PR	20.159	18.007	Administração pública direta	Não	Não	Sim	Tx. no IPTU	Sim	275.880	272.000	770.000	770.000		30.386.710
411230	Japira/PR	4.797	2.711	Administração pública direta	Não	Não	Sim	Tx. no IPTU	Sim		7.830	121.485	44.263	77.222	
411240	Japurá/PR	8.663	6.760	Administração pública direta	Não	Água	Sim	Tx. boleto água	Sim	0	0	241.298	228.378	12.920	9.871.906
420890	Jaraguá do Sul/SC	139.017	129.542	Administração pública direta	Não	Água e esgoto	Sim	Tx. no IPTU	Não	2.973.888	3.467.948	8.543.169		8.543.169	237.190.233
411260	Jardim Olinda/PR	1.494	1.053	Administração pública direta	Não	Água	Sim	Tx. no IPTU	Não	12.060	4.354	121.200	120.000	1.200	5.154.254
420895	Jardinópolis/SC	1.881	918	Administração pública direta	Não	Não	Não		Não	0	0	72.000	0	72.000	5.583.971

TABELA Ge01a - INFORMAÇÕES GERAIS

ANO DE
REFERÊNCIA
2009

Município		População total (IBGE)	População urbana (SNIS)	Natureza jurídica do órgão municipal responsável	Existência de algum serviço concedido	Órgão também presta serviço de água/esgoto?	Cobrança dos serviços			Receitas e despesas com serviçosde limpeza urbana					Despesa corrente da Prefeitura
							Regulares		Especiais	Receitas		Despesas, segundo o agente executor			
Código	Nome/UF	habitante	habitante				Exis-tência	Forma	Exis-tência	Orçada	Arrecadada	Total	Público	Privado	
										R\$/ano	R\$/ano	R\$/ano	R\$/ano	R\$/ano	
Região Sul		Ge001	Ge002	Ge054	Ge055	Ge056	Ge012	Ge013	Ge014	Ge005	Ge006	Ge007	Ge023	Ge009	Ge010
420900	Joaçaba/SC	25.322	23.284	Administração pública direta	Não	Não	Sim	Tx. no IPTU	Não	831.600	796.670	1.772.277	0	1.772.277	46.408.908
411295	Juranda/PR	7.822	5.850	Administração pública direta	Não	Não	Não		Não	0	0	306.000	190.000	116.000	9.935.719
411300	Jussara/PR	6.240	5.370	Administração pública direta	Não	Não	Sim	Tx. no IPTU	Não	16.000	4.480	330.000	246.786	83.214	9.093.278
420920	Lacerdópolis/SC	2.266	1.136	Administração pública direta	Não	Não	Sim	Tx. no IPTU	Não	11.607		202.517	111.517	91.000	3.057.869
420930	Lages/SC	167.805	164.741	Administração pública direta	Não	Não	Sim	Tx. no IPTU	Não	2.224.000	2.015.407	5.387.674	293.064	5.094.610	201.434.383
431127	Lagoa dos Três Cantos/RS	1.633	804	Administração pública direta	Não	Água	Não		Não	18.782	18.782	21.600		21.600	
431130	Lagoa Vermelha/RS	28.236	24.336	Administração pública direta	Não	Não	Sim	Tx. no IPTU	Não	200.000	175.994	660.260	0	660.260	34.453.499
431125	Lagoão/RS	6.702	1.216	Administração pública direta	Não	Não	Não		Não	0	0	114.900	89.400	25.500	8.000.000
420940	Laguna/SC	51.691	41.034	Administração pública direta	Não	Não	Sim	Outra forma	Não	1.080.000	965.466	1.699.869	734.400	965.469	23.503.005
411320	Lapa/PR	42.933	25.595	Administração pública direta	Não	Não	Não		Não	0	0	1.474.456	300.000	1.174.456	45.550.558
411330	Laranjeiras do Sul/PR	31.641	25.179	Administração pública direta	Não	Não	Sim	Tx. no IPTU	Não	184.000	103.024	435.968	300.968	135.000	6.825.136
420950	Laurentino/SC	5.757	4.146	Administração pública direta	Não	Água e esgoto	Sim	Tx. no IPTU	Sim	83.560	51.519	255.000	40.000	215.000	7.915.090
420960	Lauro Muller/SC	14.173	10.578	Administração pública direta	Não	Não	Sim	Tx. no IPTU	Não	169.673	93.016	196.950	0	196.950	7.930.716
431150	Lavras do Sul/RS	8.399	4.904	Administração pública direta	Não	Não	Sim	Tx. no IPTU	Sim	147.000	110.004	155.428	64.102	91.326	11.154.254
411340	Leópolis/PR	4.316	2.463	Administração pública direta	Não	Não	Sim	Tx. no IPTU	Não	4.500	4.500	126.400	123.400	3.000	6.983.958
420985	Lindóia do Sul/SC	4.662	1.767	Administração pública direta	Não	Não	Sim	Tx. no IPTU	Não	144.698	31.000	144.698	0	144.698	8.000.000
431162	Lindolfo Collor/RS	5.732	4.805	Administração pública direta	Não	Água	Sim	Outra forma	Sim	110.000	111.563	167.955	167.955	0	8.144.837
431164	Linha Nova/RS	1.516	400	Administração pública direta	Não	Água	Sim	Tx. no IPTU	Não	10.000	9.289	98.700	52.500	46.200	3.953.823
411350	Loanda/PR	20.103	17.800	Administração pública direta	Sim	Não	Sim	Tx. no IPTU	Não	198.000	193.151	301.200	267.200	34.000	24.000.000
411360	Lobato/PR	4.405	3.646	Administração pública direta	Não	Água e esgoto	Sim	Tx. no IPTU	Não	40.000	34.779			0	
411373	Luiziana/PR	7.357	4.442	Administração pública direta	Não	Não	Sim	Tx. no IPTU	Não	53.000	51.819	194.215	194.215	0	10.245.631
411375	Lunardelli/PR	5.094	3.443	Administração pública direta	Não	Não	Sim	Tx. no IPTU	Não	5.200	9.080	279.003	270.633	8.370	8.428.065
411380	Lupionópolis/PR	4.538	3.716	Administração pública direta	Não	Não	Sim	Tx. no IPTU	Não	14.000	14.597	177.302	173.543	3.759	8.873.508
421003	Luzerna/SC	5.528	4.151	Administração pública direta		Não	Sim	Tx. no IPTU	Não	140.056	150.579	625.416	451.196	174.220	10.005.869
431171	Maçambará/RS	4.375	1.253	Administração pública direta	Não	Não	Não		Não	0	0				41.000
431170	Machadinho/RS	5.623	3.148	Administração pública direta	Sim	Não	Não			0	0	219.419	42.179	177.240	10.290.443
421010	Mafra/SC	52.933	40.472	Administração pública direta	Sim	Não	Não		Não	0	0				700.000
411390	Mallet/PR	12.784	7.371	Administração pública direta	Não	Não	Sim	Tx. no IPTU	Não	86.112	69.150	75.000	75.000		17.876.443
411410	Mandaguapé/PR	19.270	16.646	Administração pública direta	Não	Não	Sim	Tx. no IPTU	Não	120.000	153.684	26.500	23.900	2.600	18.177.920
411435	Manfrinópolis/PR	3.283	612	Administração pública direta	Sim	Não	Não		Não	0	0	77.780	7.780	70.000	4.500.000
411440	Mangueirinha/PR	17.526	7.351	Administração pública direta	Não	Não	Não		Não	0	0	385.020	385.020	0	24.359.701
431175	Manoel Viana/RS	6.954	5.231	Administração pública direta	Não	Não	Não		Não	0	0	60.000	60.000	0	8.735.798
431177	Maquie/RS	7.652	2.289	Administração pública direta	Não	Água	Sim	Tx. no IPTU	Sim			14.478	0	14.478	173.731
421040	Maracajá/SC	6.185	4.070	Administração pública direta	Não	Água e esgoto	Sim	Tx. no IPTU	Não	9.500	0	213.192	57.706	155.486	5.091.345
431180	Marau/RS	36.643	31.166	Administração pública direta	Não	Não	Sim	Tx. no IPTU	Sim	1.065.000	1.015.178	971.854	5.400	966.454	49.041.742
421055	Marema/SC	2.275	610	Administração pública direta	Não	Não	Não		Não	5.000	0	121.168	45.804	75.364	6.241.752
411470	Maria Helena/PR	6.115	2.973	Administração pública direta	Não	Não	Sim	Tx. no IPTU	Não		23.761	96.888	93.888	3.000	7.233.131
411490	Marilândia do Sul/PR	9.197	6.400	Administração pública direta	Não	Não	Sim	Tx. boleto água	Sim	195.000	180.000	180.000	150.000	30.000	12.000.000
411520	Maringá/PR	335.511	330.077	Administração pública direta	Sim	Não	Sim	Tx. no IPTU	Sim	10.807.000	9.940.953	14.403.449	14.338.770	64.679	356.624.349

TABELA Ge01a - INFORMAÇÕES GERAIS

ANO DE
REFERÊNCIA
2009

Município		População total (IBGE)	População urbana (SNIS)	Natureza jurídica do órgão municipal responsável	Existência de algum serviço concedido	Órgão também presta serviço de água/esgoto?	Cobrança dos serviços			Receitas e despesas com serviçosde limpeza urbana					Despesa corrente da Prefeitura
							Regulares		Especiais	Receitas		Despesas, segundo o agente executor			
							Exis-tência	Forma	Exis-tência	Orçada	Arrecadada	Total	Público	Privado	
Código	Nome/UF	habitante	habitante						R\$/ano	R\$/ano	R\$/ano	R\$/ano	R\$/ano		
Região Sul		Ge001	Ge002	Ge054	Ge055	Ge056	Ge012	Ge013	Ge014	Ge005	Ge006	Ge007	Ge023	Ge009	Ge010
411530	Mariópolis/PR	5.944	4.203	Administração pública direta	Não	Não	Sim	Tx. no IPTU	Sim	52.000	52.000	119.364		119.364	
411535	Maripá/PR	5.673	3.080	Administração pública direta	Não	Não	Sim	Tx. boleto água	Não	95.000	81.250	281.781	30.000	251.781	10.348.979
411545	Marquinho/PR	5.258	1.038	Administração pública direta	Não	Não	Não		Não	0	0	230.000	92.000	138.000	7.085.177
421060	Massaranduba/SC	14.500	6.787	Administração pública direta	Não	Água	Sim	Tx. no IPTU	Sim	186.235	145.688	406.268	199.023	207.245	10.543.114
411560	Matelândia/PR	16.217	11.607	Administração pública direta	Não	Não	Sim	Tx. boleto água	Não	159.004	200.412	270.204	263.604	6.600	19.600.037
431217	Mato Queimado/RS	1.880	425	Administração pública direta	Não	Água	Sim	Tx. no IPTU	Não	6.000	0	63.000	0	63.000	
421070	Matos Costa/SC	2.826	1.404	Administração pública direta	Não	Esgoto	Sim	Tx. no IPTU	Não	760	760				
411575	Mauá da Serra/PR	8.446	6.946	Administração pública direta	Não	Não	Sim	Tx. no IPTU	Não	175.000	160.000	380.000	380.000	0	15.000.000
431220	Maximiliano de Almeida/RS	5.050	2.929	Administração pública direta	Não	Não	Não		Não	0	12.900	122.500	120.100	2.400	2.000.000
411580	Medianeira/PR	39.857	35.436	Administração pública direta	Não	Não	Sim	Tx. boleto água	Não	78.518	45.305	318.686	220.196	98.490	46.843.473
411585	Mercedes/PR	4.902	1.939	Administração pública direta	Não	Água	Sim	Tx. no IPTU	Não	66.000	68.147	180.287	2.628	177.659	10.298.578
411590	Mirador/PR	2.371	1.614	Administração pública direta	Não	Não	Sim	Tx. no IPTU	Não	6.459	4.427	145.800	143.640	2.160	5.546.237
421085	Mirim Doce/SC	2.583	1.129	Administração pública direta	Não	Água e esgoto	Sim	Tx. no IPTU	Não	10.000	9.825	181.800	93.600	88.200	10.714.200
431235	Montauri/RS	1.606	629	Administração pública direta	Não	Água	Não		Não			87.956	0	87.956	
431238	Monte Belo do Sul/RS	2.826	704	Administração pública direta	Não	Água e esgoto	Sim	Tx. no IPTU	Não	42.500	50.197	98.102		98.102	6.159.617
421110	Monte Castelo/SC	8.328	4.698	Administração pública direta	Não	Não	Sim	Tx. no IPTU	Não	12.445	9.322	7.320	2.000	5.320	87.840
431240	Montenegro/RS	59.557	52.929	Administração pública direta	Não	Não	Sim	Tx. no IPTU	Não	1.805.000	1.248.273	3.285.716	0	3.285.716	48.246.744
411620	Morretes/PR	17.000	7.933	Administração pública direta	Sim	Não	Sim	Tx. no IPTU	Não	147.132	80.485	794.365	354.000	440.365	22.000.000
431244	Morinhos do Sul/RS	3.263	1.354	Administração pública direta	Não	Não	Não		Não	12.800	8.500	70.000	0	70.000	5.827.000
431245	Morro Redondo/RS	6.477	2.741	Administração pública direta		Esgoto	Não		Não	0	0	31.755	31.755		
431250	Mostardas/RS	12.392	8.199	Administração pública direta	Não	Não	Sim	Tx. no IPTU	Não	140.000	128.092	320.355	116.192	204.163	18.141.320
431260	Muçum/RS	4.685	3.881	Administração pública direta	Não	Água e esgoto	Sim	Tx. no IPTU	Não	8.647.400	9.117.093	0	0	0	8.820.255
431265	Não-Me-Toque/RS	16.012	13.770	Administração pública direta	Não	Não	Sim	Tx. no IPTU	Não	184.000	178.848	616.571	36.873	579.698	20.322.869
431267	Nicolau Vergueiro/RS	1.803	622	Administração pública direta	Não	Água	Sim	Tx. no IPTU	Sim	3.000	1.067	68.569	2.010	66.559	5.745.638
431275	Nova Alvorada/RS	3.258	1.222	Administração pública direta	Não	Água e esgoto	Sim	Tx. no IPTU	Não	0	21.000	14.000	14.000	0	
411660	Nova América da Colina/PR	3.331	2.418	Administração pública direta	Não	Não	Não		Não	13.765	9.629	5.000	5.000		7.370.000
431290	Nova Bassano/RS	9.249	5.550	Administração pública direta	Não	Esgoto	Sim	Tx. no IPTU	Não	135.000	142.344	247.000	0	247.000	14.000.000
431300	Nova Brésia/RS	3.291	1.486	Administração pública direta	Não	Não	Sim	Tx. no IPTU	Não	10.000	6.300				
431301	Nova Candelária/RS	2.789	448	Administração pública direta	Não	Água	Sim	Tx. no IPTU	Não	3.454	3.454	44.693	42.000	2.693	6.196.263
411695	Nova Esperança do Sudoeste/PR	5.337	1.159	Administração pública direta	Não	Não	Não		Sim	5.944	0	225.212	81.326	143.886	9.895.281
431303	Nova Esperança do Sul/RS	5.180	3.942	Administração pública direta	Não	Não	Sim	Tx. no IPTU	Sim	25.000	20.000	124.800	124.800	0	7.504.772
411690	Nova Esperança/PR	26.591	23.451	Administração pública direta	Não	Não	Sim	Tx. no IPTU	Sim	270.000	239.827	796.201	787.801	8.400	24.608.375
411700	Nova Fátima/PR	8.259	6.451	Administração pública direta		Água	Sim	Tx. no IPTU	Não		1.369	5.100	0	5.100	6.957.000
431306	Nova Hartz/RS	17.772	14.951	Administração pública direta	Não	Não	Sim	Tx. no IPTU	Não	38.660	23.963	340.268	235.700	104.568	19.770.376
421145	Nova Itaberaba/SC	4.222	883	Administração pública direta		Não									
411705	Nova Laranjeiras/PR	11.577	2.079	Administração pública direta	Sim	Não	Sim	Tx. no IPTU	Não	0	6.900	172.050	141.085	30.965	14.252.644
411710	Nova Londrina/PR	12.898	11.205	Administração pública direta	Não	Não	Sim	Tx. no IPTU	Sim	120.000	71.696	186.942	184.432	2.510	12.006.302
411720	Nova Olímpia/PR	5.391	4.528	Administração pública direta	Não	Não	Sim	Tx. no IPTU	Não	70.000	60.000	260.000	254.000	6.000	7.354.279
431308	Nova Pádua/RS	2.598	773	Administração pública direta		Esgoto	Sim	Tx. no IPTU	Não	12.000	12.000				97.704

TABELA Ge01a - INFORMAÇÕES GERAIS

ANO DE
REFERÊNCIA
2009

Município		População total (IBGE)	População urbana (SNIS)	Natureza jurídica do órgão municipal responsável	Existência de algum serviço concedido	Órgão também presta serviço de água/esgoto?	Cobrança dos serviços			Receitas e despesas com serviçosde limpeza urbana					Despesa corrente da Prefeitura
							Regulares		Especiais	Receitas		Despesas, segundo o agente executor			
Código	Nome/UF	habitante	habitante				Exis-tência	Forma	Exis-tência	Orçada	Arrecadada	Total	Público	Privado	
										R\$/ano	R\$/ano	R\$/ano	R\$/ano	R\$/ano	
Região Sul		Ge001	Ge002	Ge054	Ge055	Ge056	Ge012	Ge013	Ge014	Ge005	Ge006	Ge007	Ge023	Ge009	Ge010
431310	Nova Palma/RS	6.693	3.016	Administração pública direta		Esgoto	Sim	Tx. no IPTU	Não	58.000	42.843	171.410	800	170.610	11.619.793
431320	Nova Petrópolis/RS	18.631	13.486	Administração pública direta	Não	Não	Sim	Tx. no IPTU	Não	440.000	450.286	797.666	170.000	627.666	15.290.885
411725	Nova Prata do Iguaçu/PR	10.822	6.161	Administração pública direta	Não	Não	Sim	Tx. no IPTU	Não	14.000	9.729	776.112	593.286	182.826	13.601.051
431335	Nova Roma do Sul/RS	3.754	1.911	Administração pública direta	Não	Não	Sim	Tx. no IPTU	Não	10.000	10.000	162.127	35.200	126.927	8.709.131
411721	Nova Santa Bárbara/PR	3.984	3.142	Administração pública direta	Não	Água	Não	Não	Não	0	0	264.200	257.000	7.200	5.391.996
431337	Nova Santa Rita/RS	22.818	18.773	Administração pública direta	Não	Não	Sim	Tx. no IPTU	Não	100.000	102.435	484.991	0	484.991	22.259.442
421150	Nova Trento/SC	12.025	8.966	Administração pública direta		Não	Sim		Não	156.814	105.304	335.509	142.062	193.447	2.825.955
431340	Novo Hamburgo/RS	257.746	253.159	Administração pública direta	Não	Não	Sim	Tx. no IPTU	Não	11.500.000	10.000.000	11.460.360	78.000	11.382.360	239.396.072
421165	Novo Horizonte/SC	2.954	913	Administração pública direta	Não	Não	Sim	Tx. no IPTU	Não	19.394	17.043	57.302		57.302	5.609.856
411729	Novo Itacolomi/PR	2.808	1.470	Administração pública direta	Não	Não	Sim	Tx. no IPTU	Não	2.690	4.961	37.900	33.700	4.200	5.861.102
431344	Novo Tiradentes/RS	2.387	644	Administração pública direta	Não	Não	Sim	Tx. no IPTU	Não	7.000	5.941	16.800	16.800	0	5.587.763
421170	Orleans/SC	21.731	15.109	Administração pública direta	Não	Não	Sim		Não	227.800	180.285	363.758	363.758	0	22.466.394
431350	Osório/RS	41.642	35.843	Administração pública direta	Não	Não	Não					1.843.687		1.843.687	162.120.724
411740	Ourizona/PR	3.380	2.908	Administração pública direta	Não	Não	Sim	Tx. no IPTU	Não	15.000	14.364	224.175	220.356	3.819	5.773.909
431360	Paim Filho/RS	4.526	2.200	Administração pública direta		Não	Não		Não	0	0	129.848	129.848	0	759.500
421200	Palma Sola/SC	8.145	4.352	Administração pública direta	Não	Esgoto	Não		Não	26.990	0	243.912	116.376	127.536	9.682.305
431370	Palmeira das Missões/RS	34.225	28.928	Administração pública direta	Não	Não	Sim	Tx. no IPTU	Não	50.000	23.690	604.706	8.798	595.908	30.018.710
411790	Palotina/PR	28.966	24.277	Administração pública direta		Não	Sim			482.000	487.238	444.346		444.346	32.546.307
431395	Pantano Grande/RS	9.794	8.213	Administração pública direta	Não	Esgoto	Sim	Tx. no IPTU	Sim	8.400	14.600	309.500	63.000	246.500	12.518.970
421220	Papanduva/SC	17.670	9.194	Administração pública direta	Não	Água e esgoto	Sim	Tx. no IPTU	Não						
411820	Paranaguá/PR	139.796	134.243	Administração pública direta	Não	Não	Sim	Tx. no IPTU	Não	6.203.885	1.915.501	4.296.890	3.692.356	604.534	166.541.567
411840	Paranavai/PR	82.716	76.812	Administração pública direta		Água e esgoto	Sim	Tx. no IPTU	Não	2.950.000	1.394.061	3.257.784	279.661	2.978.123	63.615.158
431403	Parei Novo/RS	3.232	892	Administração pública direta	Não	Água	Sim	Tx. no IPTU	Não	500	222	52.020	33.480	18.540	8.504.000
431405	Parobé/RS	51.634	48.948	Administração pública direta	Não	Não	Sim	Tx. no IPTU	Sim	40.000	38.627	1.683.996	112.000	1.571.996	47.868.954
431406	Passa Sete/RS	5.280	529	Administração pública direta	Não	Água e esgoto	Sim	Tx. no IPTU	Não	2.398	0				7.931.262
431410	Passo Fundo/RS	187.507	182.282	Administração pública direta	Não	Não	Sim	Outra forma	Não	2.955.200	776	2.088.427		2.088.427	143.503.963
411860	Paula Freitas/PR	5.751	2.656	Administração pública direta	Não	Não	Sim	Tx. no IPTU	Não	0	0				0
431415	Paverama/RS	7.841	4.008	Administração pública direta	Não	Não	Sim	Tx. no IPTU	Não	4.000	1.268	231.103	103.456	127.648	9.552.224
431417	Pedras Altas/RS	2.638	870	Administração pública direta	Não	Não	Sim	Tx. no IPTU	Não	2.622	2.622	121.091	118.743	2.348	7.479.736
431420	Pedro Osório/RS	8.297	7.537	Administração pública direta	Não	Não	Não		Não						7.313.610
431430	Pejuçara/RS	3.946	2.575	Administração pública direta	Não	Não	Sim	Tx. no IPTU	Não		42.026	81.000	11.246	69.754	8.559.282
431440	Pelotas/RS	345.181	321.600	Autarquia	Não	Água e esgoto	Não		Não			9.103.170	400.000	8.703.170	299.097.359
421250	Penha/SC	22.263	20.301	Administração pública direta	Não	Não	Sim	Tx. no IPTU	Não	1.152.000	808.960	1.069.014	0	1.069.014	24.139.987
421260	Peritiba/SC	2.977	1.341	Administração pública direta	Não	Não	Não			120.000	0	113.893	62.533	51.360	6.847.150
411885	Perobal/PR	5.163	2.848	Administração pública direta	Não	Não	Sim	Tx. no IPTU	Não	39.500	43.202	138.480	133.800	4.680	7.611.997
411890	Pérola/PR	9.665	7.411	Administração pública direta	Não	Não	Sim	Tx. no IPTU	Sim						
421270	Petrolândia/SC	6.188	1.945	Administração pública direta	Não	Não	Sim	Tx. no IPTU	Não	4.876	4.876	143.961	125.200	18.760	8.607.423
421280	Piçarras/SC	14.845	13.482	Administração pública direta	Sim	Água	Não		Sim	300.000	270.822				21.842.797
411910	Piñen/PR	11.811	3.701	Administração pública direta	Não	Água	Sim	Tx. boleto água	Sim	33.000	52.060	256.075	28.000	228.075	14.644.994

TABELA Ge01a - INFORMAÇÕES GERAIS

ANO DE
REFERÊNCIA
2009

Município		População total (IBGE)	População urbana (SNIS)	Natureza jurídica do órgão municipal responsável	Existência de algum serviço concedido	Órgão também presta serviço de água/esgoto?	Cobrança dos serviços			Receitas e despesas com serviçosde limpeza urbana					Despesa corrente da Prefeitura
							Regulares		Especiais	Receitas		Despesas, segundo o agente executor			
							Exis-tência	Forma	Exis-tência	Orçada	Arrecadada	Total	Público	Privado	
Código	Nome/UF	habitante	habitante						R\$/ano	R\$/ano	R\$/ano	R\$/ano	R\$/ano		
Região Sul		Ge001	Ge002	Ge054	Ge055	Ge056	Ge012	Ge013	Ge014	Ge005	Ge006	Ge007	Ge023	Ge009	Ge010
411915	Pinhais/PR	118.319	118.319	Administração pública direta	Não	Não	Sim	Tx. boleto água	Não	3.953.875	3.549.449	2.756.672	0	2.756.672	148.986.800
431446	Pinhal da Serra/RS	2.022	440	Administração pública direta	Não	Não	Não		Não	0	0	150.000	150.000		8.000.000
431447	Pinhal Grande/RS	4.581	1.798	Administração pública direta	Sim	Água e esgoto	Sim	Tx. no IPTU	Sim	8.800	11.600	155.000	50.000	105.000	10.930.000
431445	Pinhal/RS	2.401	1.094	Administração pública direta	Sim	Esgoto	Não		Não	0	0	57.852	17.997	39.855	3.285.712
411920	Pinhalão/PR	6.005	3.926	Administração pública direta	Não	Não	Sim	Tx. no IPTU	Não	45.120	31.577	490.846	340.556	150.290	8.445.013
411930	Pinhão/PR	30.295	14.928	Administração pública direta	Não	Não	Não		Não	0	0	446.960	350.000	96.960	34.420.601
431449	Pinheirinho do Vale/RS	4.635	906	Administração pública direta		Água	Sim	Tx. no IPTU	Não	7.630	3.200			0	35.000
421300	Pinheiro Preto/SC	3.048	1.642	Administração pública direta	Não	Não	Sim	Tx. no IPTU	Não	23.415	23.415	129.552	48.000	81.552	4.776.935
411940	Pirai do Sul/PR	24.374	16.923	Administração pública direta	Não	Não	Sim	Tx. no IPTU	Sim	120.000	90.354	582.945	198.655	384.290	24.642.455
431455	Pirapó/RS	2.979	723	Administração pública direta	Não	Água	Sim	Tx. no IPTU	Sim	6.800	6.375	128.041	67.504	60.537	6.822.345
421310	Piratuba/SC	4.446	2.571	Administração pública direta	Sim	Não	Não					29.915		29.915	358.980
411960	Pitanga/PR	35.052	19.273	Administração pública direta	Não	Não	Sim	Tx. no IPTU	Não	240.000	220.842	205.664	0	205.664	29.434.164
421315	Planalto Alegre/SC	2.767	1.066	Administração pública direta	Não	Água	Não		Não	0	0	0	0	0	5.652.991
431475	Poço das Antas/RS	2.098	783	Administração pública direta	Não	Água	Sim	Tx. no IPTU	Não	19.514	19.514	91.450	0	91.450	4.646.942
411990	Ponta Grossa/PR	314.681	306.708	Administração pública direta	Não	Água e esgoto	Sim	Tx. no IPTU	Sim	8.302.609	8.556.855	7.476.652	0	7.476.652	238.596.823
411995	Pontal do Paraná/PR	17.820	17.638	Administração pública direta	Sim	Não	Sim	Tx. no IPTU	Não	4.184.465	1.821.754				31.162.220
421330	Ponte Alta/SC	5.228	3.993	Administração pública direta	Não	Não	Sim	Tx. no IPTU	Não	3.252	0	108.350	60.000	48.350	7.414.147
431478	Ponte Preta/RS	1.846	484	Administração pública direta	Não	Água	Sim	Tx. no IPTU	Não	8.444	8.444	25.788	20.758	5.031	4.605.928
421340	Ponte Serrada/SC	11.724	8.100	Administração pública direta	Sim	Esgoto	Não		Não	0	0	254.400	48.000	206.400	5.200.000
412000	Porecatu/PR	14.189	11.298	Administração pública direta	Não	Não	Sim		Não	283.360	148.232	486.756	486.756	0	
431490	Porto Alegre/RS	1.436.123	1.394.059	Autarquia	Não	Não	Sim	Tx. no IPTU	Sim	76.992.238	77.253.028	118.478.479	47.262.612	71.215.868	2.495.720.156
421350	Porto Belo/SC	14.228	13.343	Administração pública direta	Não	Não	Sim	Tx. no IPTU	Não	229.987	209.392	276.743		276.743	20.094.807
431500	Porto Lucena/RS	5.587	2.238	Administração pública direta	Não	Não	Não		Não	0	0	150.000	150.000	0	6.575.000
431505	Porto Mauá/RS	2.580	916	Administração pública direta	Não	Água	Sim	Tx. no IPTU	Não	18.600	13.088	95.231	0	95.231	4.591.164
412030	Porto Vitória/PR	3.833	2.180	Administração pública direta	Não	Não	Não		Não	0	0	136.969	134.659	2.311	6.233.320
431510	Porto Xavier/RS	11.131	5.532	Administração pública direta	Não	Não	Não		Não						
431513	Pouso Novo/RS	1.998	584	Administração pública direta	Não	Água			Não						
421370	Pouso Redondo/SC	14.510	8.371	Administração pública direta		Não	Sim	Tx. em boleto	Não	218.500	133.339	0	0	0	393.532
421380	Praia Grande/SC	7.318	4.259	Administração pública direta	Não	Não	Sim	Tx. no IPTU	Não	50.100	27.526	229.494	92.220	137.274	
412035	Pranchita/PR	5.885	3.538	Administração pública direta	Não	Não	Não		Não	60.000	52.874	103.651	0	103.651	8.400.000
421390	Presidente Castello Branco/SC	1.779	529	Administração pública direta		Água e esgoto	Não		Sim			101.549	99.149	2.400	
421400	Presidente Getúlio/SC	14.392	9.651	Administração pública direta	Não	Não	Sim	Tx. no IPTU	Não	150.000	173.003	496.035	107.568	388.467	17.329.091
431514	Presidente Lucena/RS	2.526	1.217	Administração pública direta	Não	Água	Não		Não	0	0	80.822	3.000	77.822	4.000.000
412050	Primeiro de Maio/PR	11.126	10.101	Administração pública direta	Não	Não	Sim	Tx. no IPTU	Não	0	0	40.063	40.063	0	11.395.210
421415	Princesa/SC	2.687	768	Administração pública direta	Não	Esgoto	Sim	Tx. no IPTU	Sim	3.465	1.560	76.617	15.006	61.612	5.541.495
431530	Quaraí/RS	22.883	20.961	Administração pública direta	Sim	Não	Sim	Tx. no IPTU	Não	190.741	91.950	538.220		538.220	19.035.780
412065	Quarto Centenário/PR	4.881	2.822	Administração pública direta	Não	Não	Sim	Tx. no IPTU	Não	30.000	27.000	199.950	197.714	2.236	6.842.150
412070	Quatiguá/PR	7.148	6.365	Administração pública direta	Não	Não	Sim	Tx. no IPTU	Não	55.000	37.727	262.463	255.983	6.480	7.782.242
412080	Quatro Barras/PR	19.277	17.238	Administração pública direta	Não	Não	Sim	Tx. boleto água	Sim	516.720	495.419	347.231	347.231	0	27.876.684

TABELA Ge01a - INFORMAÇÕES GERAIS

ANO DE
REFERÊNCIA
2009

Município	População total (IBGE)	População urbana (SNIS)	Natureza jurídica do órgão municipal responsável	Existência de algum serviço concedido	Órgão também presta serviço de água/esgoto?	Cobrança dos serviços			Receitas e despesas com serviços de limpeza urbana					Despesa corrente da Prefeitura	
						Regulares		Especiais	Receitas		Despesas, segundo o agente executor				
						Existência	Forma	Existência	Orçada	Arrecadada	Total	Público	Privado		
Código	Nome/UF	habitante	habitante						R\$/ano	R\$/ano	R\$/ano	R\$/ano	R\$/ano		
Região Sul		Ge001	Ge002	Ge054	Ge055	Ge056	Ge012	Ge013	Ge014	Ge005	Ge006	Ge007	Ge023	Ge009	Ge010
412085	Quatro Pontes/PR	3.800	2.166	Administração pública direta		Água	Sim	Tx. no IPTU	Não	46.000	44.625	226.900	32.400	194.500	6.000.000
412090	Quedas do Iguaçu/PR	31.976	21.161	Administração pública direta		Não	Sim	Tx. no IPTU	Sim	50.000	60.048	710.020	514.962	195.058	28.487.312
431532	Quevedos/RS	2.839	765	Administração pública direta	Não	Água	Sim	Tx. no IPTU	Não	4.000	3.245	59.388	55.800	3.588	
412120	Quitandinha/PR	16.608	3.484	Administração pública direta	Não	Não	Sim	Tx. no IPTU	Sim	45.000	96.156	103.384		103.384	1.943.867
412140	Realeza/PR	16.288	10.924	Administração pública direta	Não	Não	Não		Não	0	0	216.619	216.619	0	14.781.243
412150	Rebouças/PR	14.637	7.601	Administração pública direta	Não	Não	Não		Não			879.700	879.700	0	
431545	Relvado/RS	2.244	723	Administração pública direta	Não	Água	Sim	Tx. no IPTU	Não	12.000	9.187	45.803	42.500	3.303	5.787.657
412175	Reserva do Iguaçu/PR	7.449	3.835	Administração pública direta		Não	Sim	Tx. no IPTU	Sim	1.000	1.000	150.000	150.000		12.140.000
412170	Reserva/PR	25.148	11.185	Administração pública direta	Não	Não	Sim	Tx. boleto água	Não	169.702	156.623				
412180	Ribeirão Claro/PR	11.246	7.324	Administração pública direta	Não	Água e esgoto	Sim	Tx. no IPTU	Sim	143.135	150.117	670.689	665.189	5.500	13.438.820
412210	Rio Bom/PR	3.292	1.937	Administração pública direta	Não	Não	Não		Não	5.000	3.300	140.000	140.000		6.083.035
421460	Rio do Oeste/SC	7.033	3.156	Administração pública direta	Não	Não	Sim	Tx. no IPTU	Não	48.000	48.870	250.597	28.554	222.043	8.734.452
421480	Rio do Sul/SC	59.962	56.095	Administração pública direta	Não	Não	Sim	Tx. no IPTU	Não						
421470	Rio dos Cedros/SC	10.170	4.763	Administração pública direta		Não	Sim	Tx. no IPTU	Sim	88.424	74.470	257.000	214.000	43.000	11.768.788
421490	Rio Fortuna/SC	4.648	1.568	Administração pública direta	Não	Esgoto	Sim	Tx. no IPTU	Sim	26.500	23.673	91.316	33.536	57.780	7.285.087
431560	Rio Grande/RS	196.337	188.616	Administração pública direta	Sim	Não	Sim	Tx. no IPTU	Não	3.091.000	2.968.338	11.838.997	401.218	11.437.779	217.367.823
412230	Rio Negro/PR	31.191	24.293	Administração pública direta	Não	Não	Sim	Tx. no IPTU	Não	456.935	314.197	1.177.174	136.620	1.040.554	31.358.826
431570	Rio Pardo/RS	38.989	26.818	Administração pública direta	Não	Esgoto	Sim	Tx. no IPTU	Sim	173.000	162.571	869.185	722.595	146.590	30.806.872
421505	Rio Rufino/SC	2.518	697	Administração pública direta	Não	Água e esgoto	Não		Não	3.500	3.500	20.972	8.000	12.972	3.811.903
431600	Rolante/RS	20.306	15.576	Administração pública direta	Não	Não	Sim	Tx. no IPTU	Não	140.000	112.082	369.778	26.804	342.975	20.558.476
421520	Romelândia/SC	5.760	1.935	Administração pública direta	Não	Não	Sim	Tx. no IPTU	Não	35.000	20.037	102.460	0	102.460	8.275.654
412250	Roncador/PR	12.309	7.185	Administração pública direta	Não	Não	Sim	Tx. no IPTU	Não	14.641	20.121	101.843	96.793	5.050	5.528.163
431620	Rondinha/RS	5.736	2.251	Administração pública direta	Não	Não	Sim	Tx. no IPTU	Não	21.600	16.778	223.921	106.542	117.379	7.759.304
412260	Rondon/PR	9.465	7.130	Administração pública direta	Não	Não	Não		Não	174.000	66.000	221.940	217.620	4.320	12.360.000
412270	Sabáudia/PR	5.642	4.446	Administração pública direta	Não	Não	Não		Não			21.429	16.029	5.400	197.753
431643	Saldanha Marinho/RS	3.019	1.922	Administração pública direta	Não	Água	Sim	Tx. no IPTU	Não	16.000	9.689	4.000	0	4.000	48.000
412290	Salto do Itaré/PR	5.134	3.473	Administração pública direta	Não	Não	Sim	Tx. no IPTU	Não	14.770	10.868	124.000	124.000		7.244.986
431645	Salto do Jacui/RS	12.770	10.748	Administração pública direta	Não	Esgoto	Não		Não	1.396	280	213.396	33.396	180.000	10.000.000
412300	Salto do Lontra/PR	12.828	6.232	Administração pública direta		Não	Sim	Tx. no IPTU	Não	150.341	63.850				150.341
421540	Salto Veloso/SC	4.367	3.353	Administração pública direta	Não	Esgoto				21.490	21.490				337.392
431650	Salvador do Sul/RS	7.165	3.987	Administração pública direta	Não	Não	Sim	Tx. no IPTU	Não	200.000	123.186	224.116	71.476	152.640	11.823.750
421545	Sangão/SC	11.121	5.273	Administração pública direta	Não	Não	Sim	Tx. no IPTU	Não	50.000	14.872	238.102	115.000	123.102	10.504.319
431670	Santa Bárbara do Sul/RS	9.164	7.158	Administração pública direta	Sim	Não	Sim	Tx. no IPTU	Sim	11.000	49.469				
412320	Santa Cecília do Pavão/PR	3.695	2.993	Administração pública direta	Não	Não	Sim	Tx. boleto água	Não	8.000	10.000	14.782	10.822	3.960	6.200.000
412330	Santa Cruz de Monte Castelo/PR	8.015	5.339	Administração pública direta	Não	Não	Sim	Tx. no IPTU	Não	13.555	0	302.245	300.664	1.580	11.226.974
431680	Santa Cruz do Sul/RS	122.451	107.640	Administração pública direta	Não	Não	Sim	Tx. no IPTU	Sim	2.665.682	3.058.875	3.671.622	60.000	3.611.622	157.022.975
412340	Santa Fé/PR	10.354	8.525	Administração pública direta	Não	Não	Sim	Tx. no IPTU	Não	55.000	62.224	209.250	209.250	0	10.053.595
412350	Santa Helena/PR	24.198	10.981	Administração pública direta	Não	Água	Sim	Tx. no IPTU	Não	10.000	62.303				205.311
421555	Santa Helena/SC	2.484	854	Administração pública direta	Não	Água	Sim	Tx. em boleto	Sim	6.000	5.973	82.600	25.000	57.600	5.283.067

TABELA Ge01a - INFORMAÇÕES GERAIS

ANO DE
REFERÊNCIA
2009

Município	População total (IBGE)	População urbana (SNIS)	Natureza jurídica do órgão municipal responsável	Existência de algum serviço concedido	Órgão também presta serviço de água/esgoto?	Cobrança dos serviços			Receitas e despesas com serviços de limpeza urbana					Despesa corrente da Prefeitura	
						Regulares		Especiais	Receitas		Despesas, segundo o agente executor				
						Existência	Forma	Existência	Orçada	Arrecadada	Total	Público	Privado		
Código	Nome/UF	habitante	habitante						R\$/ano	R\$/ano	R\$/ano	R\$/ano	R\$/ano		
Região Sul		Ge001	Ge002	Ge054	Ge055	Ge056	Ge012	Ge013	Ge014	Ge005	Ge006	Ge007	Ge023	Ge009	Ge010
412370	Santa Isabel do Ivaí/PR	8.621	6.744	Administração pública direta	Não	Não	Sim	Tx. no IPTU	Não	20.000	17.708	288.693	288.693		7.899.106
412382	Santa Lúcia/PR	3.743	2.175	Administração pública direta	Não	Não	Sim	Tx. no IPTU	Não	9.400	8.583	137.218	134.518	2.700	7.174.367
431690	Santa Maria/RS	268.969	254.710	Administração pública direta	Não	Não	Sim	Tx. no IPTU	Sim	4.476.292	3.611.175	7.640.392		7.640.392	183.275.123
412395	Santa Mônica/PR	3.642	1.516	Administração pública direta	Não	Água	Não	Não	Não	0	0	141.857	30.000	111.857	7.252.706
421560	Santa Rosa de Lima/SC	2.103	499	Administração pública direta	Não	Não	Não	Não	Não	0	0	100.000	42.000	58.000	2.356.000
421565	Santa Rosa do Sul/SC	8.241	3.731	Administração pública direta	Não	Água	Sim	Tx. no IPTU	Não	22.230	24.700				
431720	Santa Rosa/RS	66.059	57.860	Administração pública direta	Não	Não	Sim	Tx. no IPTU	Não	1.340.619	1.004.101	2.816.954	1.254.886	1.562.069	109.183.796
431725	Santa Tereza/RS	1.893	687	Administração pública direta		Água e esgoto	Sim	Tx. no IPTU	Sim	12.000	9.049	183.184	62.415	120.769	5.059.230
412405	Santa Terezinha de Itaipu/PR	20.539	17.963	Administração pública direta	Não	Não	Sim	Outra forma	Não	329.858	0	325.500	325.500	0	28.000.000
421567	Santa Terezinha/SC	9.363	1.555	Administração pública direta	Não	Não	Sim	Tx. no IPTU	Não	7.742	0	10.737	2.250	8.487	131.844
431700	Santana da Boa Vista/RS	8.891	3.987	Administração pública direta	Não	Esgoto	Sim	Outra forma	Não	22.000	16.000	107.000	107.000	0	9.512.274
431710	Santana do Livramento/RS	84.079	75.879	Administração pública direta	Não	Água e esgoto	Sim	Tx. no IPTU	Não	1.416.725	1.843.188	2.024.924	803.017	1.221.907	65.956.556
421569	Santiago do Sul/SC	1.443	580	Administração pública direta	Não	Não	Não	Não	Não	40.000	0	3.000	0	3.000	40.000
431750	Santo Ângelo/RS	75.445	64.295	Administração pública direta	Sim	Não	Não	Não	Não	0	0	1.245.529	135.000	1.110.529	73.607.348
431760	Santo Antônio da Patrulha/RS	39.500	27.622	Administração pública direta	Sim	Não	Sim	Tx. no IPTU	Não	55.000	133.047	585.925	0	585.925	37.943.150
412410	Santo Antônio da Platina/PR	42.002	35.480	Administração pública direta		Não	Não	Não	Não	30.893.843	0	1.470.518	824.242	646.276	
431770	Santo Antônio das Missões/RS	12.016	6.964	Administração pública direta	Não	Água e esgoto	Sim	Tx. no IPTU	Sim	35.000	29.707	475.138	280.000	195.138	13.051.262
431755	Santo Antônio do Palma/RS	2.295	651	Administração pública direta	Não	Água	Não	Não	Sim						
412430	Santo Antônio do Paraíso/PR	2.315	1.736	Administração pública direta	Não	Água e esgoto	Sim	Tx. no IPTU	Não	10.000	5.974	106.462	106.462	0	6.248.781
431775	Santo Antônio do Planalto/RS	2.108	1.200	Administração pública direta	Não	Não	Não	Não	Não	0	0	94.902	72.612	22.290	7.969.543
431780	Santo Augusto/RS	13.845	10.884	Administração pública direta	Não	Não	Sim	Tx. no IPTU	Não	80.000	35.566	461.000	461.000	0	18.222.000
431795	Santo Expedito do Sul/RS	2.684	829	Administração pública direta	Não	Não	Não	Não	Não	0	0	39.912	13.000	26.912	4.000.000
412450	Santo Inácio/PR	4.956	4.095	Administração pública direta	Não	Não	Sim	Tx. no IPTU	Não	30.957	30.957	460.101	460.101	0	10.100.513
421580	São Bento do Sul/SC	76.514	73.723	Administração pública direta	Não	Não	Sim	Outra forma	Não	3.100.000	2.410.718	3.280.725	561.610	2.719.115	60.461.009
421575	São Bernardino/SC	2.633	585	Administração pública direta	Não	Não	Sim	Tx. no IPTU	Não	3.000	4.059	48.649	7.838	40.811	5.508.141
421590	São Bonifácio/SC	3.274	693	Administração pública direta	Não	Esgoto	Sim	Tx. no IPTU	Não	43.000	18.295				5.744.011
431800	São Borja/RS	63.035	55.801	Administração pública direta	Não	Não	Não	Não	Sim	1.000.000	730.000	3.000.000	500.000	2.500.000	62.422.364
421600	São Carlos/SC	10.938	7.189	Administração pública direta	Não	Não	Sim	Tx. no IPTU	Não	136.000	86.266	211.200		211.200	11.929.568
431810	São Francisco de Assis/RS	19.799	13.643	Administração pública direta	Não	Não	Sim	Tx. no IPTU	Não	83.000	82.221	83.700	83.700		3.893.675
421620	São Francisco do Sul/SC	40.030	37.330	Administração pública direta	Sim	Água e esgoto	Sim	Tx. no IPTU	Não	1.380.000	648.475	6.669.043	242.730	6.426.313	60.230.922
431830	São Gabriel/RS	59.337	52.499	Administração pública direta	Não	Não	Sim	Tx. no IPTU	Sim	390.386	553.310	158.198	0	158.198	52.115.163
421630	São João Batista/SC	24.419	17.955	Administração pública direta	Não	Água	Sim	Tx. boleto água	Não	100.000	600.000	386.490	300.000	86.490	23.450.000
421635	São João do Itaperiú/SC	3.426	1.902	Administração pública direta	Não	Não	Sim	Tx. no IPTU	Não	5.862	4.668	44.062	44.062		2.681.173
421625	São João do Oeste/SC	6.269	1.885	Administração pública direta	Não	Água e esgoto	Sim	Tx. boleto água		40.000	38.251	155.943	68.240	87.703	11.338.965
421640	São João do Sul/SC	7.174	1.278	Administração pública direta	Não	Não	Sim	Tx. no IPTU	Não	7.000	6.951	314.640	234.000	80.640	8.732.510
412510	São João do Triunfo/PR	14.399	4.036	Administração pública direta	Não	Não	Sim	Tx. no IPTU		13.253	12.680	119.034	118.468	566	15.000.000
412535	São Jorge do Patrocínio/PR	6.080	3.492	Administração pública direta	Não	Não	Sim	Tx. no IPTU	Não	68.000	53.038	317.859	311.739	6.120	11.146.716
412520	São Jorge d'Oeste/PR	9.195	4.936	Administração pública direta	Não	Não	Sim	Tx. no IPTU		25.000	18.951	58.500	7.000	51.500	10.000.000
412545	São José das Palmeiras/PR	3.942	2.325	Administração pública direta	Não	Não	Sim	Tx. no IPTU	Não	8.650	16.651	477.632	477.632	0	7.246.507

TABELA Ge01a - INFORMAÇÕES GERAIS

ANO DE
REFERÊNCIA
2009

Município	População total (IBGE)	População urbana (SNIS)	Natureza jurídica do órgão municipal responsável	Existência de algum serviço concedido	Órgão também presta serviço de água/esgoto?	Cobrança dos serviços			Receitas e despesas com serviços de limpeza urbana					Despesa corrente da Prefeitura	
						Regulares		Especiais	Receitas		Despesas, segundo o agente executor				
						Existência	Forma	Existência	Orçada	Arrecadada	Total	Público	Privado		
Código	Nome/UF	habitante	habitante						R\$/ano	R\$/ano	R\$/ano	R\$/ano	R\$/ano		
Região Sul		Ge001	Ge002	Ge054	Ge055	Ge056	Ge012	Ge013	Ge014	Ge005	Ge006	Ge007	Ge023	Ge009	Ge010
421670	São José do Cedro/SC	14.155	7.992	Administração pública direta	Não	Não	Não		Não	0	0	280.000	0	280.000	
431846	São José do Herval/RS	2.549	837	Administração pública direta	Não	Não	Não		Não	0	0	75.300	15.360	59.940	6.695.291
431848	São José do Hortêncio/RS	4.173	2.574	Administração pública direta	Não	Água	Sim	Tx. no IPTU	Sim	33.815	43.136	113.923	110.676	3.247	
431849	São José do Inhacorá/RS	2.122	702	Administração pública direta	Não	Água	Não		Não	25.000	19.000	74.000	56.176	17.824	5.415.869
431850	São José do Norte/RS	26.116	19.605	Administração pública direta	Não	Não	Sim	Tx. no IPTU	Não	100.000	89.000	422.737		422.737	26.023.894
431860	São José do Ouro/RS	7.190	4.513	Administração pública direta	Não	Não	Não		Não						
431861	São José do Sul/RS	2.010	569	Administração pública direta	Não	Água	Sim	Tx. no IPTU	Não	14.036	14.036	57.072	0	57.072	6.895.024
431862	São José dos Ausentes/RS	3.314	1.823	Administração pública direta	Não	Esgoto	Não		Não			22.573	15.181	7.392	270.877
412550	São José dos Pinhais/PR	279.297	250.659	Administração pública direta	Não	Não	Sim	Tx. boleto água	Não	7.200.000	7.246.789	13.023.691		13.023.691	305.354.838
421660	São José/SC	201.746	199.039	Administração pública direta	Não	Não	Sim	Tx. no IPTU	Não	6.567.901	5.679.716	9.046.683		9.046.683	191.442.627
431870	São Leopoldo/RS	211.663	210.950	Administração pública direta	Sim	Não	Sim	Tx. no IPTU	Sim	6.300.000	6.994.568	13.854.865	276.099	13.578.766	201.432.518
431880	São Lourenço do Sul/RS	43.388	23.739	Administração pública direta	Não	Esgoto	Sim	Tx. no IPTU	Sim	389.487	201.286	496.565	301.345	195.220	39.949.643
412555	São Manoel do Paraná/PR	2.170	1.160	Administração pública direta	Não	Não	Não		Não						
431900	São Marcos/RS	20.537	17.505	Administração pública direta	Não	Não	Sim	Tx. no IPTU	Não	364.929	328.436	728.000	20.000	708.000	26.631.431
421710	São Martinho/SC	3.281	1.192	Administração pública direta	Não	Não	Sim	Tx. no IPTU	Não	15.000	11.131	144.800	110.000	34.800	4.167.383
412560	São Mateus do Sul/PR	41.188	25.278	Administração pública direta	Não	Não	Sim	Tx. no IPTU	Não	243.863	0	2.779.118	0	2.779.118	40.831.947
431915	São Miguel das Missões/RS	7.656	3.668	Administração pública direta	Não	Não	Não		Não	0	0	104.795	0	104.795	11.535.846
412570	São Miguel do Iguaçu/PR	26.451	15.472	Administração pública direta	Não	Não	Sim	Tx. no IPTU	Não	265.000	164.710	1.700.435	201.775	1.498.660	42.003.901
421720	São Miguel do Oeste/SC	35.249	31.036	Administração pública direta	Não	Não	Sim	Tx. no IPTU	Não	150.000	667.560	1.716.000	240.000	1.476.000	34.625.731
431920	São Nicolau/RS	5.959	3.840	Administração pública direta	Não	Não	Sim	Tx. no IPTU	Não	20.868	10.386	73.009	31.800	41.209	8.466.408
431930	São Paulo das Missões/RS	6.767	2.138	Administração pública direta	Não	Água	Sim	Tx. boleto água	Não	35.000	31.388	99.344	0	99.344	10.025.923
421725	São Pedro de Alcântara/SC	5.183	3.950	Administração pública direta	Não	Não	Sim	Tx. no IPTU	Não	50.000	32.000	70.000	70.000		500.000
431940	São Pedro do Sul/RS	17.073	12.194	Administração pública direta	Não	Esgoto	Não		Sim	275.781	220.643	303.113	0	303.113	17.532.450
431950	São Sebastião do Cai/RS	21.272	17.026	Administração pública direta	Não	Não	Sim	Tx. no IPTU	Não	100.000	121.734	665.223	143.754	521.468	24.143.399
431960	São Sepé/RS	24.353	18.985	Administração pública direta	Não	Esgoto	Sim	Tx. no IPTU	Não	71.931	174.984	850.000	60.000	790.000	25.435.398
412610	São Tomé/PR	5.522	4.077	Administração pública direta	Não	Não	Não		Não	58.000	58.000	7.000	7.000		100.000
431971	São Valentim do Sul/RS	2.336	675	Administração pública direta	Não	Água	Não		Não	0	0	38.500	36.400	2.100	5.400.000
412620	Sapopema/PR	6.800	3.482	Administração pública direta	Não	Não	Não		Não	10.000	0	87.800	80.000	7.800	8.394.408
412627	Saudade do Iguaçu/PR	5.187	2.436	Administração pública direta	Não	Não	Não		Não	0	0	201.737	0	201.737	11.850.378
421740	Schroeder/SC	14.000	11.166	Administração pública direta	Não	Água	Sim	Tx. em boleto	Sim	430.000	307.313	558.683		558.683	14.806.676
432023	Sede Nova/RS	2.996	1.483	Administração pública direta		Não	Sim	Tx. no IPTU	Não	3.000	2.510	33.295	7.560	25.735	
432026	Segredo/RS	7.301	1.915	Administração pública direta		Não	Não		Não						
432030	Selbach/RS	4.912	3.093	Administração pública direta	Sim	Não	Não		Não	0	0	267.087	126.061	141.025	7.930.568
412630	Sengés/PR	20.445	15.795	Administração pública direta	Não	Não	Sim	Tx. no IPTU	Não	133.113	133.113	294.528	196.608	97.920	20.467.872
432035	Sentinela do Sul/RS	5.598	1.365	Administração pública direta	Não	Não	Sim	Tx. no IPTU	Não	0	6.330	136.454	50.000	86.454	6.312.549
432040	Serafina Corrêa/RS	14.733	12.190	Administração pública direta	Não	Não	Sim	Tx. no IPTU	Sim	353.711	314.062	694.279	195.000	499.279	19.080.335
421755	Serra Alta/SC	3.277	1.452	Administração pública direta	Não	Água	Sim	Tx. no IPTU	Não	25.000	19.732	95.000	30.000	65.000	6.351.254
412635	Serranópolis do Iguaçu/PR	4.362	2.046	Administração pública direta	Não	Não	Sim	Tx. no IPTU	Não	28.837	20.181	57.192	54.792	2.400	9.433.223
432050	Sertão/RS	6.644	3.443	Administração pública direta	Não	Não	Sim	Tx. no IPTU	Sim	75.100	30.488	298.509	63.473	235.036	9.098.506

TABELA Ge01a - INFORMAÇÕES GERAIS

ANO DE
REFERÊNCIA
2009

Município	População total (IBGE)	População urbana (SNIS)	Natureza jurídica do órgão municipal responsável	Existência de algum serviço concedido	Órgão também presta serviço de água/esgoto?	Cobrança dos serviços			Receitas e despesas com serviços de limpeza urbana					Despesa corrente da Prefeitura	
						Regulares		Especiais	Receitas		Despesas, segundo o agente executor				
						Existência	Forma	Existência	Orçada	Arrecadada	Total	Público	Privado		
Código	Nome/UF	habitante	habitante						R\$/ano	R\$/ano	R\$/ano	R\$/ano	R\$/ano		
Região Sul		Ge001	Ge002	Ge054	Ge055	Ge056	Ge012	Ge013	Ge014	Ge005	Ge006	Ge007	Ge023	Ge009	Ge010
432060	Severiano de Almeida/RS	3.966	1.270	Administração pública direta	Não	Não	Não		Não	0	0	75.672	70.272	5.400	474.044
421760	Siderópolis/SC	12.967	10.001	Administração pública direta	Não	Não	Sim	Tx. no IPTU	Não	240.000	98.797	42.000	10.000	32.000	8.842.242
432065	Silveira Martins/RS	2.537	1.114	Administração pública direta	Não	Não	Sim	Tx. no IPTU	Sim	10.000	10.371	53.104	43.891	9.213	4.893.350
432067	Sinimbu/RS	10.706	1.504	Administração pública direta	Não	Água e esgoto	Sim	Tx. no IPTU	Sim	8.000	8.439				188.160
412660	Siqueira Campos/PR	17.411	12.680	Administração pública direta	Não	Não	Sim	Tx. no IPTU	Não	80.000	81.103	109.200	109.200		18.046.553
432070	Sobradinho/RS	14.744	11.735	Administração pública direta	Não	Não	Sim	Tx. no IPTU	Não	148.000	114.278	374.991	0	374.991	19.041.544
432080	Soledade/RS	31.028	24.534	Administração pública direta	Não	Não	Sim	Tx. no IPTU	Não	500.000	385.408	1.036.056	293.563	742.493	28.941.457
412665	Sulina/PR	3.434	1.315	Administração pública direta	Não	Não	Sim	Tx. no IPTU	Não	8.364	0	61.072	0	61.072	6.719.599
421780	Taio/SC	17.522	9.224	Administração pública direta	Sim	Não	Sim	Tx. no IPTU	Não	251.336	222.958	513.602	172.602	341.000	22.205.259
412667	Tamarana/PR	11.577	5.676	Administração pública direta	Não	Não	Sim	Tx. no IPTU	Não	42.000	47.354				12.418.515
421790	Tangará/SC	8.611	4.676	Administração pública direta	Não	Não	Sim	Tx. no IPTU	Não	14.455	14.455	354.000	150.300	203.700	11.913.509
412680	Tapejara/PR	15.367	13.349	Administração pública direta	Não	Água e esgoto	Sim	Tx. no IPTU	Não	91.000	67.758	1.069.341	1.063.097	6.244	15.256.862
432100	Tapera/RS	10.787	8.918	Administração pública direta	Não	Não	Não		Sim	0	0	36.295	0	36.295	435.540
432110	Tapes/RS	17.216	15.317	Administração pública direta		Não	Sim	Tx. no IPTU	Sim	145.171	117.774	787.120	659.814	127.306	17.453.991
432132	Taquaruzo do Sul/RS	2.925	1.052	Administração pública direta		Esgoto	Sim	Tx. no IPTU	Não	13.152	14.436	62.135	20.900	41.235	5.747.119
432135	Tavares/RS	5.283	2.959	Administração pública direta	Não	Não	Sim	Tx. no IPTU	Não	15.000	19.298	216.581	0	216.581	7.753.845
412700	Teixeira Soares/PR	10.548	4.852	Administração pública direta	Não	Não	Sim	Tx. no IPTU	Não	20.000	18.750	92.639	86.126	6.512	2.674.424
412720	Terra Boa/PR	15.069	12.439	Administração pública direta	Não	Não	Sim	Tx. no IPTU	Não	254.925	187.057	165.101	165.101	0	1.658.896
432143	Terra de Areia/RS	10.389	5.658	Administração pública direta	Não	Não	Não		Não	0	0	240.000	0	240.000	8.527.850
421810	Timbé do Sul/SC	5.260	1.732	Administração pública direta	Não	Não	Sim	Tx. no IPTU	Não	5.458	5.458	106.431	106.431	0	7.498.921
421820	Timbó/SC	35.303	32.386	Administração pública direta	Não	Água e esgoto	Sim	Tx. no IPTU	Não	0	0	1.630.446	1.600.770	29.676	25.700.137
432150	Torres/RS	33.944	30.465	Administração pública direta	Não	Não	Sim	Tx. no IPTU	Não		1.532.255	2.118.858	597.600	1.521.258	40.652.447
421830	Três Barras/SC	18.708	15.862	Administração pública direta	Não	Não	Sim	Tx. no IPTU	Não	100.000	104.266	588.586	102.345	486.241	24.443.469
432166	Três Cachoeiras/RS	11.022	7.429	Administração pública direta		Não	Não			58.500	42.200	230.400	0	230.400	7.100.000
432183	Três Forquilhas/RS	3.128	274	Administração pública direta	Não	Não	Não		Não	0	0	30.000	5.000	25.000	6.782.301
432185	Três Palmeiras/RS	4.469	1.910	Administração pública direta		Água									
432190	Três Passos/RS	23.911	18.430	Administração pública direta	Não	Não	Sim	Tx. no IPTU	Não	160.000	132.122	512.411	41.450	470.961	4.118.610
421835	Treviso/SC	3.692	1.902	Administração pública direta	Não	Não	Não		Sim	12.000	10.185	62.813	59.023	3.791	9.407.621
421840	Treze de Maio/SC	6.791	1.955	Administração pública direta	Não	Não	Não		Não	0	0	222.000	122.000	100.000	7.700.000
421850	Treze Tilias/SC	6.004	4.158	Administração pública direta	Não	Água e esgoto	Sim	Tx. no IPTU	Não		80.036	289.544	87.000	202.544	13.101.072
432195	Trindade do Sul/RS	6.105	2.660	Administração pública direta	Não	Não	Sim	Tx. no IPTU	Não	0	10.577	86.070	25.110	60.960	1.000.000
432200	Triunfo/RS	25.374	15.498	Administração pública direta		Não	Sim	Tx. no IPTU	Não		67.346				
421860	Trombudo Central/SC	6.520	4.002	Administração pública direta	Não	Não	Sim	Tx. no IPTU	Não	50.000	35.108	306.382	15.085	291.297	11.934.900
421870	Tubarão/SC	96.529	87.072	Administração pública direta	Não	Água e esgoto	Sim	Tx. no IPTU	Não	410.000	736.445	3.893.863	0	3.893.863	100.206.681
432210	Tucunduva/RS	5.988	3.870	Administração pública direta	Não	Não	Sim	Tx. no IPTU	Sim	155.515	232.973	155.515	7.956	147.559	
421875	Tunápolis/SC	4.775	1.395	Administração pública direta		Água e esgoto	Sim	Tx. no IPTU	Não	36.785	30.861	107.513	39.503	68.010	8.667.541
432215	Tunas/RS	4.551	1.371	Administração pública direta	Não	Água e esgoto	Sim	Tx. no IPTU	Não	84.544	45.114	47.325	27.900	19.425	7.800.000
432220	Tupanciretã/RS	23.842	18.801	Administração pública direta	Não	Não	Não		Sim	3.853	4.939	23.885	0	23.885	27.897.629
432225	Tupandi/RS	3.931	2.674	Administração pública direta	Sim	Esgoto	Sim	Tx. no IPTU	Não	30.331	0	114.960	19.200	95.760	13.328.960

TABELA Ge01a - INFORMAÇÕES GERAIS

ANO DE
REFERÊNCIA
2009

Município		População total (IBGE)	População urbana (SNIS)	Natureza jurídica do órgão municipal responsável	Existência de algum serviço concedido	Órgão também presta serviço de água/esgoto?	Cobrança dos serviços			Receitas e despesas com serviçosde limpeza urbana					Despesa corrente da Prefeitura
							Regulares		Especiais	Receitas		Despesas, segundo o agente executor			
							Exis-tência	Forma	Exis-tência	Orçada	Arrecadada	Total	Público	Privado	
Código	Nome/UF	habitante	habitante							R\$/ano	R\$/ano	R\$/ano	R\$/ano	R\$/ano	
Região Sul		Ge001	Ge002	Ge054	Ge055	Ge056	Ge012	Ge013	Ge014	Ge005	Ge006	Ge007	Ge023	Ge009	Ge010
432230	Tuparendi/RS	8.866	5.179	Administração pública direta	Não	Não	Sim	Tx. no IPTU	Não	0	134.890	144.000	144.000		9.868.099
412796	Turvo/PR	14.363	4.847	Administração pública direta	Não	Não	Sim	Tx. no IPTU	Sim	0	27.736	91.508	0	91.508	16.573.338
432234	Ubiretama/RS	2.451	479	Administração pública direta	Não	Água	Sim	Tx. no IPTU		20.000	5.391	29.660	26.720	2.940	5.139.033
432235	União da Serra/RS	1.649	280	Administração pública direta	Não	Água	Não		Não	0	0	0	0	0	100.000
412820	União da Vitória/PR	53.466	50.310	Administração pública direta	Não	Não	Sim	Tx. em boleto	Não	1.200.000	1.310.663	1.110.852	0	1.110.852	37.344.202
421885	União do Oeste/SC	3.084	1.079	Administração pública direta	Não	Água	Sim	Tx. no IPTU	Não	16.131		130.335	30.831	99.504	
412830	Uniflor/PR	2.495	1.756	Administração pública direta	Não	Esgoto	Sim	Tx. no IPTU	Sim	11.500	8.948	144.960	144.000	960	5.380.027
432240	Uruguaiana/RS	127.045	119.363	Administração pública direta	Não	Não	Sim	Tx. no IPTU	Não	58.800	1.322.459	0	0	0	260.752.524
421895	Urupema/SC	2.578	1.250	Administração pública direta	Não	Não	Sim	Tx. no IPTU	Não	720	698	52.408	34.368	18.040	6.032.008
421900	Urussanga/SC	19.936	11.504	Administração pública direta	Não	Não	Sim	Tx. no IPTU	Não		148.958				23.650.123
432250	Vacaria/RS	62.831	58.547	Administração pública direta		Esgoto	Sim	Tx. no IPTU	Não	507.764	462.716	725.293	262.762	462.531	68.828.714
432255	Vanini/RS	2.045	945	Administração pública direta	Não	Água	Sim	Tx. no IPTU		145.000	164.262	54.461	12.342	42.119	5.642.008
421910	Vargeão/SC	3.685	1.797	Administração pública direta	Não	Não	Sim	Tx. no IPTU	Não	17.000	15.000	150.000	6.000	144.000	7.738.598
432260	Venâncio Aires/RS	67.682	42.474	Administração pública direta	Não	Não	Sim	Tx. no IPTU	Não	634.026	949.145	1.180.721	342.546	838.175	66.496.974
412853	Ventania/PR	11.239	7.401	Administração pública direta	Não	Não	Sim	Tx. no IPTU	Não	15.532	0	300.000	300.000	0	13.076.721
412855	Vera Cruz do Oeste/PR	9.257	6.934	Administração pública direta		Não	Não		Não						171.482
432285	Vespasiano Correa/RS	1.967	368	Administração pública direta	Não	Água e esgoto	Sim	Tx. no IPTU	Não	18.000	17.390	81.800	50.000	31.800	5.558.080
432290	Viadutos/RS	5.728	2.599	Administração pública direta	Não	Não	Sim	Tx. no IPTU	Não	50.517	40.858	163.800	24.000	139.800	
432310	Vicente Dutra/RS	5.587	2.264	Administração pública direta		Água	Não		Não						95.000
421930	Videira/SC	46.585	40.898	Administração pública direta	Não	Não	Não		Não		1.200.000	0	1.200.000		
432335	Vila Lângaro/RS	2.293	304	Administração pública direta	Não	Água e esgoto	Não		Não		47.408	14.000	33.408		4.139.970
412850	Wenceslau Braz/PR	19.090	14.981	Administração pública direta	Não	Não	Sim	Tx. no IPTU	Não	60.000	70.688	710.884	434.350	276.534	15.739.699

TABELA Ge01b
INFORMAÇÕES GERAIS (continuação)

TABELA Ge01b - INFORMAÇÕES GERAIS
(continuação)ANO DE
REFERÊNCIA
2009

Município		Recursos federais recebidos para manejo de resíduos sólidos				Qtd. tot. trab. remun. de todo o manejo RSU, segundo agente executor.			Trabalhadores de frentes de trabalho temporárias									
									Exist. frentes	Frente 1			Frente 2			Frente 3		
Código	Nome/UF	Ocor- rência	Valor	Tipo	Aplicação	Total	Público	Privado		Qt. trab.	Duração	Serviço predominan- te	Qt. trab.	Duração	Serviço predominan- te	Qt. trab.	Duração	Serviço predominan- te
			R\$/ano			empreg.	empreg.	empreg.	empreg.		mês		empreg.	mês		empreg.	mês	
Região Sul		Ge025	Ge026	Ge028	Ge029	Ge058	Ge015	Ge016	Ge053	Ge030	Ge031	Ge033	Ge034	Ge035	Ge037	Ge038	Ge040	Ge042
420010	Abelardo Luz/SC	Não				13	10	3	Não									
420020	Agrolândia/SC	Não				7	6	1	Sim	1	2,0	Capina	1	2,0	Pint meio-fio			
420030	Agronômica/SC	Não				5	2	3	Não									
420040	Água Doce/SC	Não				10	5	5	Sim	3	1,0	Outros						
430005	Água Santa/RS	Não				5	5	0	Sim	2	10,0	Limp boc lobo						
420050	Águas de Chapecó/SC	Não				27	15	12	Não									
420055	Águas Frias/SC	Não				6	2	4	Não									
420060	Águas Mornas/SC	Não				6	6	0	Não									
430010	Agudo/RS	Não				18	10	8	Não									
430020	Ajuricaba/RS	Não				19	15	4	Não									
430030	Alecrim/RS	Não				10	6	4	Não									
430040	Alegrete/RS	Não				84	82	2	Sim	6	12,0	Capina	15	1,0	Varrição	6	12,0	Varrição
430045	Alegria/RS	Não				31	5	26	Não									
430050	Alpestre/RS	Não				14	8	6	Não									
430055	Alto Alegre/RS	Não				3	3	0	Não									
420075	Alto Bela Vista/SC	Não				3	1	2	Não									
412862	Alto Paraíso/PR	Não				22	22	0	Não									
410060	Alto Paraná/PR	Não				43	33	10	Não									
410070	Alto Piquiri/PR	Não				7	7	0	Não									
410050	Altônia/PR	Não				43	13	30	Não									
430060	Alvorada/RS	Não				55	0	55										
410090	Amaporá/PR	Não				5	5	0	Sim	5	1,0	Pint meio-fio						
430064	Ametista do Sul/RS	Não				12	6	6	Não									
410105	Anahy/PR	Não				10	10	0	Não									
410110	Andirá/PR	Não				34	30	4	Sim	15	1,0	Varrição	20	1,0	Limp. lt. vago	20	1,0	Pint meio-fio
410115	Ângulo/PR	Não				9	9	0	Sim	8	1,0	Capina	4	1,0	Limp boc lobo	10	1,0	Pint meio-fio
420110	Anitápolis/SC	Não				5	5	0	Não									
410120	Antonina/PR	Não				52	52	0	Não									
430080	Antônio Prado/RS	Não				31	24	7	Não									
420125	Apiúna/SC	Não				16	16	0	Não									
410140	Apucarana/PR	Não				110	69	41	Não									
410150	Arapongas/PR	Não				183	127	56	Não									
430087	Araricá/RS	Não				16	8	8	Não									
410180	Araucária/PR	Não				194	8	186	Não									
420150	Armazém/SC	Não				17	8	9	Não									
430100	Arroio do Meio/RS	Não							Não									
430107	Arroio do Padre/RS	Não				3	3	0	Não									
430130	Arroio Grande/RS	Não				32	12	20	Sim	10	1,0	Capina						
420160	Arroio Trinta/SC	Não				7	3	4	Não									

TABELA Ge01b - INFORMAÇÕES GERAIS
(continuação)ANO DE
REFERÊNCIA
2009

Município		Recursos federais recebidos para manejo de resíduos sólidos				Qtd. tot. trab. remun. de todo o manejo RSU, segundo agente executor.			Trabalhadores de frentes de trabalho temporárias										
									Exist. frentes	Frente 1			Frente 2			Frente 3			
Código	Nome/UF	Ocor- rência	Valor R\$/ano	Tipo	Aplicação	Total empreg.	Público empreg.	Privado empreg.			Qt. trab.	Duração	Serviço predominan- te	Qt. trab.	Duração	Serviço predominan- te	Qt. trab.	Duração	Serviço predominan- te
									empreg.		mês		empreg.	mês		empreg.	mês		
		Ge025	Ge026	Ge028		Ge029	Ge058	Ge015	Ge016	Ge053	Ge030	Ge031	Ge033	Ge034	Ge035	Ge037	Ge038	Ge040	Ge042
Região Sul																			
430140	Arvorezinha/RS	Não				13	13	0	Não										
420170	Ascurra/SC	Sim	300.000	Não oner.	aquisição de caminhão compactador	9	9	0	Não										
410210	Astorga/PR	Sim	150.000	Não oner.	Melhoria da Coleta seletiva e gestão RSU	52	45	7	Não										
430155	Áurea/RS	Não				16	13	3	Não										
420190	Aurora/SC								Não										
430160	Bagé/RS	Não				77	44	33	Não										
420200	Balneário Camboriú/SC	Não				512	200	312	Sim	37	3,0								
430163	Balneário Pinhal/RS	Não				40	28	12	Sim	30	12,0	Capina	20	4,0	Outros				
420208	Bandeirante/SC	Não				4	1	3	Não										
410250	Barbosa Ferraz/PR					26	26	0	Sim	10	1,0	Pint meio-fio	10	1,0	Outros	6	1,0	Varrição	
430185	Barra do Guarita/RS	Não				3	3	0	Não										
430187	Barra do Quarai/RS	Não				17	17		Sim	17	6,0	Varrição	19	6,0	Limp boc lobo				
430192	Barra do Rio Azul/RS	Não				5	2	3	Não										
410260	Barracão/PR	Não				5	3	2	Não										
430200	Barros Cassal/RS	Não				14	14	0	Não										
410275	Bela Vista da Caroba/PR	Não				0	0	0	Não										
410280	Bela Vista do Paraíso/PR	Não				17	8	9	Não										
420213	Bela Vista do Toldo/SC	Não				2	2	0	Não										
420220	Benedito Novo/SC	Não				8	8	0	Não										
430210	Bento Gonçalves/RS	Não				133	87	46											
410290	Bituruna/PR	Não				50	27	23	Não										
410302	Boa Esperança do Iguaçu/PR	Não				12	4	8	Não										
410304	Boa Ventura de São Roque/PR	Não				7	6	1	Não										
430215	Boa Vista das Missões/RS	Não				10	10		Não										
410310	Bocaiúva do Sul/PR	Não				8	8	0	Não										
420257	Bom Jesus do Oeste/SC	Não				9	4	5	Não										
410315	Bom Jesus do Sul/PR	Não				0	0	0	Não										
430230	Bom Jesus/RS	Não				7	4	3	Não										
430235	Bom Princípio/RS	Não				19	8	11	Sim	1	6,0								
420260	Bom Retiro/SC	Não				7	7	0	Não										
420245	Bombinhas/SC	Não				19	10	9	Sim	40	3,0	Outros							
410330	Borrazópolis/PR	Não				30	30	0	Não										
430250	Bossoroca/RS	Não				11	11	0	Sim	6	1,0	Varrição	6	1,0	Capina				
430258	Bozano/RS	Não				0	0	0	Não										
420280	Braço do Norte/SC	Não				24	12	12	Não										
420285	Braço do Trombudo/SC	Não				12	7	5	Não										
410335	Braganey/PR	Não				8	8	0	Não										
420290	Brusque/SC	Não				108	23	85	Não										
420300	Caçador/SC	Não				23	12	11	Não										

TABELA Ge01b - INFORMAÇÕES GERAIS
(continuação)ANO DE
REFERÊNCIA
2009

Município		Recursos federais recebidos para manejo de resíduos sólidos				Qtd. tot. trab. remun. de todo o manejo RSU, segundo agente executor.			Trabalhadores de frentes de trabalho temporárias										
									Exist. frentes	Frente 1			Frente 2			Frente 3			
Código	Nome/UF	Ocor- rência	Valor	Tipo	Aplicação	Total	Público	Privado			Qt. trab.	Duração	Serviço predominan- te	Qt. trab.	Duração	Serviço predominan- te	Qt. trab.	Duração	Serviço predominan- te
			R\$/ano			empreg.	empreg.	empreg.	empreg.		mês	empreg.		mês	empreg.		mês		
Região Sul		Ge025	Ge026	Ge028		Ge029	Ge058	Ge015	Ge016	Ge053	Ge030	Ge031	Ge033	Ge034	Ge035	Ge037	Ge038	Ge040	Ge042
430280	Caçapava do Sul/RS	Não					29	16	13	Não									
430290	Cacequi/RS	Não					26	5	21	Sim	6	2,0	Capina	6	2,0	Varrição			
430310	Cachoeirinha/RS	Não					191	11	180	Não									
410345	Cafelândia/PR	Não					52	32	20										
430340	Caiçara/RS	Não					15	12	3	Não									
430350	Camaquã/RS	Sim	400.000	Não oner.	Ampliação da célula de deposição final do		35	15	20	Não									
430360	Cambará do Sul/RS	Não					17		17	Não									
410370	Cambé/PR	Não					139	139	0	Não									
430367	Campestre da Serra/RS	Não					3	0	3										
410400	Campina Grande do Sul/PR	Não					37	37	0	Não									
410405	Campo Bonito/PR	Não					9	7	2	Não									
410410	Campo do Tenente/PR	Não					3	1	2	Não									
410420	Campo Largo/PR	Não					74	6	68	Não									
430410	Campos Borges/RS	Não					11	8	3	Não									
420360	Campos Novos/SC																		
430420	Candelária/RS	Não					24	0	24	Não									
430430	Cândido Godói/RS	Não					10	6	4	Não									
410442	Candói/PR	Não					10	3	7	Não									
430440	Canela/RS	Não					99	42	57	Não									
420370	Canelinha/SC	Não					26	17	9	Não									
430450	Canguçu/RS	Não					26	26	0	Sim	15	8,0		0	0,0		0	0,0	
430460	Canoas/RS	Não					309	42	267	Não									
410450	Capanema/PR	Não					14	7	7	Não									
420325	Capão Alto/SC	Não					13	8	5	Não									
430466	Capão do Leão/RS	Não					18	18		Sim	15	3,0	Capina						
410460	Capitão Leônidas Marques/PR	Não								Não									
430469	Capitão/RS	Não					3	3	0	Não									
420395	Capivari de Baixo/SC	Não																	
430467	Capivari do Sul/RS	Não					22	17	5	Sim	10	4,0	Varrição	0	0,0		0	0,0	
430471	Caraá/RS	Não					5	4	1										
430470	Carazinho/RS	Não					94	30	64	Não									
410470	Carlópolis/PR	Não					62	6	56	Não									
430490	Casca/RS	Não					16	3	13	Não									
410480	Cascavel/PR	Não					349	41	308	Não									
430495	Caseiros/RS	Não					7	3	4	Não									
410490	Castro/PR	Não					94	32	62	Não									
420400	Catanduvas/SC	Não					27	23	4	Não									
430500	Catuípe/RS	Não					15	15	0	Sim	120	2,0	Varrição						
420410	Caxambu do Sul/SC	Não					7	4	3	Não									

TABELA Ge01b - INFORMAÇÕES GERAIS
(continuação)ANO DE
REFERÊNCIA
2009

Município		Recursos federais recebidos para manejo de resíduos sólidos				Qtd. tot. trab. remun. de todo o manejo RSU, segundo agente executor.			Trabalhadores de frentes de trabalho temporárias										
									Exist. frentes	Frente 1			Frente 2			Frente 3			
Código	Nome/UF	Ocor- rência	Valor	Tipo	Aplicação	Total	Público	Privado		Qt. trab.	Duração	Serviço predominan- te	Qt. trab.	Duração	Serviço predominan- te	Qt. trab.	Duração	Serviço predominan- te	
			R\$/ano			empreg.	empreg.	empreg.	empreg.	mês	empreg.	mês	empreg.	mês	empreg.	mês			
Região Sul		Ge025	Ge026	Ge028	Ge029		Ge058	Ge015	Ge016	Ge053	Ge030	Ge031	Ge033	Ge034	Ge035	Ge037	Ge038	Ge040	Ge042
430510	Caxias do Sul/RS	Sim	4.138.155	Oneroso	Projeto e Instalação de novo aterro sanitár		540	24	516	Não									
430512	Cerrito/RS	Não					22	19	3	Não									
420419	Chapadão do Lageado/SC	Não					2	2	0	Não									
420420	Chapecó/SC	Não					134	2	132	Não									
430535	Charqueadas/RS	Não					44	0	44										
430537	Charrua/RS	Não					8	3	5	Não									
410540	Chopinzinho/PR	Sim	150.000	Não oner.	Construção de Aterro Sanitário		19	19	0	Não									
430543	Chui/RS	Não					14	14	0	Não									
410550	Cianorte/PR	Não					140	19	121	Não									
410560	Cidade Gaúcha/PR	Não					12	12	0	Não									
430550	Ciriaco/RS	Não					8	8	0	Não									
420425	Cocal do Sul/SC	Não					13	13	0	Não									
430558	Colinas/RS	Não					9	9		Não									
410580	Colombo/PR	Não							71	Não									
410590	Colorado/PR	Não					18	18	0	Não									
420430	Concórdia/SC	Não					69	19	50	Não									
430570	Condor/RS	Não					4	0	4	Não									
410610	Conselheiro Mairinck/PR	Não					16	15	1	Não									
430583	Coqueiro Baixo/RS	Não					2	1	1	Não									
430585	Coqueiros do Sul/RS						8	3	5	Não									
410640	Cornélio Procópio/PR	Não					70	50	20										
420440	Coronel Freitas/SC	Não					10	7	3	Não									
420445	Coronel Martins/SC	Não					7	4	3	Não									
430593	Coronel Pilar/RS																		
410650	Coronel Vivida/PR	Não					34	2	32	Não									
420450	Corupá/SC	Não					11	11	0	Não									
420460	Criciúma/SC	Não					118	0	118	Não									
430605	Cristal/RS	Não					16	10	6	Não									
430610	Cruz Alta/RS						14	0	14										
410660	Cruzeiro do Oeste/PR	Sim	300.000	Não oner.	Caminhão p/ coleta de RSU		32	32	0	Não									
410685	Cruzmaltina/PR	Não					8	8		Não									
410690	Curitiba/PR	Não					2.472	120	2.352	Não									
420480	Curitibanos/SC	Não					46	36	10	Não									
430632	Derrubadas/RS	Não					5	0	5	Não									
430635	Dezesseis de Novembro/RS	Não					3	0	3										
410712	Diamante do Sul/PR	Não					5	5	0	Não									
410715	Diamante D'Oeste/PR	Não					22	22	0	Não									
420500	Dionísio Cerqueira/SC	Não					23	11	12	Não									
430642	Dois Irmãos das Missões/RS																		

TABELA Ge01b - INFORMAÇÕES GERAIS
(continuação)

ANO DE
REFERÊNCIA
2009

Município		Recursos federais recebidos para manejo de resíduos sólidos				Qtd. tot. trab. remun. de todo o manejo RSU, segundo agente executor.			Trabalhadores de frentes de trabalho temporárias									
Código	Nome/UF	Ocor- rência	Valor	Tipo	Aplicação	Total	Público	Privado	Exist. frentes	Frente 1			Frente 2			Frente 3		
			R\$/ano			empreg.	empreg.	empreg.		Qt. trab.	Duração	Serviço predominan- te	Qt. trab.	Duração	Serviço predominan- te	Qt. trab.	Duração	Serviço predominan- te
										empreg.	mês		empreg.	mês		empreg.	mês	
Região Sul		Ge025	Ge026	Ge028	Ge029	Ge058	Ge015	Ge016	Ge053	Ge030	Ge031	Ge033	Ge034	Ge035	Ge037	Ge038	Ge040	Ge042
430640	Dois Irmãos/RS	Não				52	25	27	Sim	9	10,0	Varrição	0	0,0		0	0,0	
430650	Dom Feliciano/RS	Não				4	4	0	Não									
430660	Dom Pedrito/RS	Não				42	0	42	Não									
420510	Dona Emma/SC	Não				10	6	4	Não									
430670	Dona Francisca/RS	Não				8	2	6	Não									
430673	Doutor Mauricio Cardoso/RS	Não				8	5	3	Sim	1	3,0							
420515	Doutor Pedrinho/SC	Não				8	8	0	Não									
430675	Doutor Ricardo/RS					2	1	1	Não									
430680	Encantado/RS	Não																
430690	Encruzilhada do Sul/RS	Não				221.455	221.455	0	Não									
420517	Entre Rios/SC	Não				2	0	2	Não									
430693	Entre-Ijuís/RS	Não				9	6	3	Não									
430697	Erebango/RS	Não				7	6	1	Não									
430700	Erechim/RS	Não				132	27	105	Não									
420519	Ermo/SC	Não				3	3	0	Não									
430705	Ernestina/RS					10	10	0	Não									
430720	Erval Grande/RS	Não																
430730	Erval Seco/RS	Não				7	3	4	Sim	7	1,0	Capina	14	1,0	Capina	12	1,0	Capina
420520	Erval Velho/SC	Não				20	10	10	Não									
430745	Esperança do Sul/RS	Não				3	3	0	Não									
430750	Espumoso/RS	Não					18		Sim	12								
430760	Estância Velha/RS	Não				62	12	50	Não									
430781	Estrela Velha/RS	Não				7	3	4	Não									
430780	Estrela/RS	Não				48	24	24	Não									
430786	Fagundes Varela/RS	Não							Não									
410755	Farol/PR	Não				3	3	0	Sim	6	4,0	Capina	0			0		
430790	Farroupilha/RS	Não				56	0	56	Não									
430800	Faxinal do Soturno/RS	Não				13	9	4	Não									
410760	Faxinal/PR	Não				23	23	0	Não									
430805	Faxinalzinho/RS	Não				10	6	4	Não									
410765	Fazenda Rio Grande/PR					46	0	46										
430810	Feliz/RS	Não				25	13	12	Não									
410770	Fênix/PR	Não				10	9	1	Não									
430820	Flores da Cunha/RS	Não				38	18	20	Não									
410790	Floresta/PR	Não				11	11	0	Não									
420540	Florianópolis/SC	Não				1.544	1.437	107	Sim	167	3,0	Capina	70	3,0		25	3,0	
430840	Formigueiro/RS	Não				12	5	7	Não									
410820	Formosa do Oeste/PR	Não				13			Não									
420543	Formosa do Sul/SC	Não							Não									

TABELA Ge01b - INFORMAÇÕES GERAIS
(continuação)ANO DE
REFERÊNCIA
2009

Município		Recursos federais recebidos para manejo de resíduos sólidos				Qtd. tot. trab. remun. de todo o manejo RSU, segundo agente executor.			Trabalhadores de frentes de trabalho temporárias									
									Exist. frentes	Frente 1			Frente 2			Frente 3		
Código	Nome/UF	Ocor- rência	Valor	Tipo	Aplicação	Total	Público	Privado		Qt. trab.	Duração	Serviço predominan- te	Qt. trab.	Duração	Serviço predominan- te	Qt. trab.	Duração	Serviço predominan- te
			R\$/ano			empreg.	empreg.	empreg.	empreg.		mês		empreg.	mês		empreg.	mês	
Região Sul		Ge025	Ge026	Ge028	Ge029	Ge058	Ge015	Ge016	Ge053	Ge030	Ge031	Ge033	Ge034	Ge035	Ge037	Ge038	Ge040	Ge042
420545	Forquilha/SC	Não				14	14	0	Sim	6	2,0	Capina	2	2,0	Pint meio-fio	0	0,0	
410830	Foz do Iguaçu/PR	Não				285	16	269	Não									
420550	Fraiburgo/SC	Não				20	6	14	Não									
410840	Francisco Beltrão/PR	Não				55	55	0	Não									
420555	Frei Rogério/SC	Não				11	9	2	Não									
420560	Galvão/SC	Não				16	13	3	Não									
430860	Garibaldi/RS	Não																
430865	Garruchos/RS	Não				4	4	0	Não									
420580	Garuva/SC	Não				6	6		Não									
420590	Gaspar/SC	Não				65	30	35	Não									
430880	General Câmara/RS	Não				13	13											
410850	General Carneiro/PR	Não				21	12	9	Não									
420600	Governador Celso Ramos/SC	Não				18	18		Não									
430912	Gramado dos Loureiros/RS	Não				67	3	64	Não									
420610	Grão Pará/SC	Não				31	11	20	Não									
430920	Gravatá/RS	Não				259	44	215	Não									
430925	Guabiju/RS	Não				5	5	0	Não									
430930	Guaíba/RS	Não				117	19	98	Não									
410880	Guaíba/PR	Não				48	40	8	Não									
410890	Guairacá/PR	Não				10	10	0	Não									
410900	Guapirama/PR	Não				8	8	0	Não									
430940	Guaporé/RS	Não				11	2	9	Não									
410910	Guaporema/PR	Não				15	15		Não									
420650	Guaramirim/SC	Não							Não									
430950	Guarani das Missões/RS	Não				11	11	0	Não									
410940	Guarapuava/PR	Sim	671.696	Oneroso	projeto e execução do aterro sanitário mu	192	192	0	Não									
420670	Herval d'Oeste/SC	Sim	40.358	Não oner.	Plano Municipal de Saneamento	22	14	8	Sim	10	12,0							
430965	Hulha Negra/RS	Não				8	6	2	Não									
430980	Ibiçá/RS	Não				9	4	5	Sim	8	1,0	Varrição	8	1,0	Capina			
420680	Ibicaré/SC	Não				4	1	3	Não									
410980	Ibiporã/PR					121	18	103	Não									
430990	Ibiraiaras/RS	Não				9	6	3	Não									
420690	Ibirama/SC	Sim	445.000	Não oner.	Construção aterro sanitário.	19	10	9	Não									
431000	Ibirubá/RS	Sim	92.188	Oneroso	construção de um aterro sanitario	14	5	9	Sim	6	2,0	Outros	5	2,0	Limp boc lobo	3	1,0	Pint meio-fio
420700	Içara/SC	Não				53	14	39	Não									
410990	Icaraíma/PR	Não				16	16	0	Não									
431010	Igrejinha/RS	Não				72	9	63	Não									
411005	Iguatu/PR	Não				7	7	0	Não									
431020	Ijuí/RS	Não				46	3	43	Não									

TABELA Ge01b - INFORMAÇÕES GERAIS
(continuação)

ANO DE
REFERÊNCIA
2009

Município		Recursos federais recebidos para manejo de resíduos sólidos				Qtd. tot. trab. remun. de todo o manejo RSU, segundo agente executor.			Trabalhadores de frentes de trabalho temporárias									
									Exist. frentes	Frente 1			Frente 2			Frente 3		
Código	Nome/UF	Ocor- rência	Valor	Tipo	Aplicação	Total	Público	Privado		Qt. trab.	Duração	Serviço predominan- te	Qt. trab.	Duração	Serviço predominan- te	Qt. trab.	Duração	Serviço predominan- te
			R\$/ano			empreg.	empreg.	empreg.	empreg.		mês		empreg.	mês		empreg.	mês	
Região Sul		Ge025	Ge026	Ge028	Ge029	Ge058	Ge015	Ge016	Ge053	Ge030	Ge031	Ge033	Ge034	Ge035	Ge037	Ge038	Ge040	Ge042
431030	Ilópolis/RS	Não				13	13	0	Não									
420720	Imarui/SC	Não				11	8	3	Sim	3	1,0		0	0,0		0	0,0	
431033	Imbé/RS	Não						235	Sim		6,0	Capina						
420730	Imbituba/SC	Não				87	49	38	Sim	28	4,0							
420740	Imbuia/SC	Não				13	7	6	Não									
431036	Imigrante/RS	Não				16	13	3	Não									
411020	Inácio Martins/PR	Não				7	7	0	Não									
420757	Iomerê/SC	Não				10	7	3	Não									
420760	Ipira/SC	Não				9	2	7	Não									
431046	Ipiranga do Sul/RS	Não						0	Não									
420770	Ipumirim/SC	Não				23	4	19	Não									
431050	Iraí/RS	Não				21	13	8										
420780	Irani/SC	Não				47	3	44										
411070	Irati/PR	Não				38	22	16	Sim	4	12,0	Varrição	0	0,0		0	0,0	
411080	Iretama/PR	Não				24	24	0	Não									
420790	Irineópolis/SC	Não				6	4	2	Não									
420800	Itá/SC	Não				32		32	Não									
411090	Itaguajé/PR	Não				12	12		Sim	15	2,0	Pint meio-fio				15	2,0	Limp boc lobo
420810	Itaíópolis/SC	Não				11	7	4	Não									
420820	Itajai/SC	Não				306	0	306	Não									
411110	Itambé/PR	Não				20	20	0	Não									
420830	Itapema/SC	Não				87	10	77	Não									
420840	Itapiranga/SC	Não				17	9	8	Sim	4	1,0	Outros	3	1,0	Pint meio-fio	2	1,0	Outros
431060	Itaqui/RS	Não							Não									
431065	Itati/RS	Não				6			Não									
420850	Ituporanga/SC	Não				29	23	6	Não									
411160	Ivatuba/PR	Não				43	11	32	Sim									
431080	Ivoti/RS	Não				40	25	15										
420860	Jaborá/SC					5	5	0	Não									
431085	Jaboticaba/RS	Não				4	3	1	Não									
411180	Jacarezinho/PR	Não				48	19	29	Não									
420870	Jacinto Machado/SC	Não				13	13	0	Não									
431110	Jaguari/RS	Sim	380.000	Não oner.	Galpão de Triagem e recilcagem de resid	10	4	6	Não									
411210	Jandaia do Sul/PR	Sim	80.000	Não oner.	Aquisição de 05 caminhões compactador	55	55	0	Não									
411230	Japira/PR	Não				11	8	3	Sim	2	8,0	Pint meio-fio	2	8,0	Capina	1	8,0	Coleta RDO
411240	Japurá/PR	Não				6	6	0	Não									
420890	Jaraguá do Sul/SC	Não				153	16	137	Não									
411260	Jardim Olinda/PR	Não				8	8	0	Não									
420895	Jardinópolis/SC	Não				3	0	3	Não									

TABELA Ge01b - INFORMAÇÕES GERAIS
(continuação)ANO DE
REFERÊNCIA
2009

Município		Recursos federais recebidos para manejo de resíduos sólidos			Qtd. tot. trab. remun. de todo o manejo RSU, segundo agente executor.			Trabalhadores de frentes de trabalho temporárias										
								Exist. frentes	Frente 1			Frente 2			Frente 3			
Código	Nome/UF	Ocor- rência	Valor R\$/ano	Tipo	Aplicação	Total empreg.	Público empreg.		Privado empreg.	Qt. trab. empreg.	Duração mês	Serviço predominan- te	Qt. trab. empreg.	Duração mês	Serviço predominan- te	Qt. trab. empreg.	Duração mês	Serviço predominan- te
								Ge025										
Região Sul																		
420900	Joaçaba/SC	Não				41	0	41	Não									
411295	Juranda/PR	Sim	200.000	Não oner.	Aquisição de Caminhão Coletor Compact	23	15	8	Sim	6	4,0		6	4,0		6	4,0	
411300	Jussara/PR	Não				17	17	0	Não									
420920	Lacerdópolis/SC	Não				8	5	3	Não									
420930	Lages/SC	Não				137	41	96	Sim	100	1,0		0	0,0		0	0,0	
431127	Lagoa dos Três Cantos/RS	Não							Não									
431130	Lagoa Vermelha/RS	Não				41	0	41	Não									
431125	Lagoão/RS	Não				6	6	0	Não									
420940	Laguna/SC	Sim	153.863	Não oner.	Está em construção um Galpão de Triage				Sim	120	12,0	Variação						
411320	Lapa/PR	Não				49	18	31	Não									
411330	Laranjeiras do Sul/PR	Sim	145.000	Não oner.	- 2 caminhões coletores	39	27	12	Não									
420950	Laurentino/SC	Não				6	3	3	Não									
420960	Lauro Muller/SC	Não				16	4	12	Não									
431150	Lavras do Sul/RS	Não				18	16	2	Não									
411340	Leópolis/PR	Não				12	12	0	Não									
420985	Lindóia do Sul/SC	Não				6	1	5	Não									
431162	Lindolfo Collor/RS	Não				4	1	3	Não									
431164	Linha Nova/RS	Não				6	3	3	Não									
411350	Loanda/PR	Não				19	15	4	Não									
411360	Lobato/PR					25	18	7	Sim	8	3,0	Variação	5	2,0	Limp boc lobo	7	1,0	Pint meio-fio
411373	Luiziana/PR	Não				22			Não									
411375	Lunardelli/PR	Não				16	15	1	Não									
411380	Lupionópolis/PR	Não				17	17	0	Não									
421003	Luzerna/SC	Não				10	7	3	Não									
431171	Maçambará/RS	Não				10	10	0	Sim	2	2,0	Capina	2	2,0	Variação	2	2,0	Outros
431170	Machadinho/RS	Não				8	3	5										
421010	Mafra/SC	Não				55	20	35	Não									
411390	Mallet/PR	Não				7	7	0	Não									
411410	Mandaguacu/PR	Não				31	31	0	Não									
411435	Manfrinópolis/PR	Não							Não									
411440	Mangueirinha/PR	Não				46	46	0	Não									
431175	Manoel Viana/RS	Não				16	16	0	Não									
431177	Maquiné/RS	Não				7	5	2	Não									
421040	Maracajá/SC	Não				12	3	9	Não									
431180	Marau/RS	Não				50	0	50	Não									
421055	Marema/SC	Não				6	4	2	Não									
411470	Maria Helena/PR	Não				10	10	0	Não									
411490	Marilândia do Sul/PR	Não				18	15	3	Não									
411520	Maringá/PR	Não				347	347	0	Não									

TABELA Ge01b - INFORMAÇÕES GERAIS
(continuação)ANO DE
REFERÊNCIA
2009

Município		Recursos federais recebidos para manejo de resíduos sólidos				Qtd. tot. trab. remun. de todo o manejo RSU, segundo agente executor.			Trabalhadores de frentes de trabalho temporárias									
									Exist. frentes	Frente 1			Frente 2			Frente 3		
Código	Nome/UF	Ocor- rência	Valor	Tipo	Aplicação	Total	Público	Privado		Qt. trab.	Duração	Serviço predominan- te	Qt. trab.	Duração	Serviço predominan- te	Qt. trab.	Duração	Serviço predominan- te
			R\$/ano			empreg.	empreg.	empreg.	empreg.		mês		empreg.	mês		empreg.	mês	
Região Sul		Ge025	Ge026	Ge028	Ge029	Ge058	Ge015	Ge016	Ge053	Ge030	Ge031	Ge033	Ge034	Ge035	Ge037	Ge038	Ge040	Ge042
411530	Mariópolis/PR	Não				15	7	8	Sim	5	1,0	Pint meio-fio	5	1,0	Capina	5	1,0	Varrição
411535	Maripá/PR	Não				19	6	13	Não									
411545	Marquinho/PR	Não				6	2	4	Não									
421060	Massaranduba/SC	Não				14	11	3	Não									
411560	Matelândia/PR	Sim	30.721	Não oner.		10	10	0	Sim	9	2,0	Limp boc lobo	5	2,0	Pint meio-fio	4	2,0	Capina
431217	Mato Queimado/RS	Não				3	3	0	Não									
421070	Matos Costa/SC	Não							Não									
411575	Mauá da Serra/PR	Não				25	25	0	Não									
431220	Maximiliano de Almeida/RS	Não				9	9	0	Não									
411580	Medianeira/PR	Não				48	17	31	Não									
411585	Mercedes/PR	Não				8	4	4	Não									
411590	Mirador/PR	Não				11	11		Não									
421085	Mirim Doce/SC	Não				12	8	4	Não									
431235	Montauri/RS	Não							Não									
431238	Monte Belo do Sul/RS	Não				7	3	4	Não									
421110	Monte Castelo/SC	Não				11	3	8	Não									
431240	Montenegro/RS	Não				37	3	34	Não									
411620	Morretes/PR	Não				45	23	22	Não									
431244	Morrinhos do Sul/RS	Não				2	0	2	Não									
431245	Morro Redondo/RS	Não				14	8	6	Não									
431250	Mostardas/RS	Não				6	3	3	Não									
431260	Muçum/RS	Não				0	0	0	Não									
431265	Não-Me-Toque/RS	Não				14	3	11	Não									
431267	Nicolau Vergueiro/RS	Não				3		3	Não									
431275	Nova Alvorada/RS	Não				10	10	0	Não									
411660	Nova América da Colina/PR	Não				12	12		Sim	3								
431290	Nova Bassano/RS	Não				8	2	6										
431300	Nova Brésia/RS	Não				5	5	0	Não									
431301	Nova Candelária/RS	Não				4	4	0	Não									
411695	Nova Esperança do Sudoeste/PR	Não				8	3	5	Não									
431303	Nova Esperança do Sul/RS	Não				8	8	0	Não									
411690	Nova Esperança/PR	Não				68	68	0	Não									
411700	Nova Fátima/PR	Não				6	6	0	Não									
431306	Nova Hartz/RS	Não				36	16	20	Não									
421145	Nova Itaberaba/SC																	
411705	Nova Laranjeiras/PR	Não				11	8	3	Não									
411710	Nova Londrina/PR	Não				19	19	0										
411720	Nova Olímpia/PR	Não				23	23	0	Sim	5	2,0							
431308	Nova Pádua/RS	Não				8	8	0	Não									

TABELA Ge01b - INFORMAÇÕES GERAIS
(continuação)ANO DE
REFERÊNCIA
2009

Município		Recursos federais recebidos para manejo de resíduos sólidos				Qtd. tot. trab. remun. de todo o manejo RSU, segundo agente executor.			Trabalhadores de frentes de trabalho temporárias										
									Exist. frentes	Frente 1			Frente 2			Frente 3			
Código	Nome/UF	Ocor- rência	Valor	Tipo	Aplicação	Total	Público	Privado		Qt. trab.	Duração	Serviço predominan- te	Qt. trab.	Duração	Serviço predominan- te	Qt. trab.	Duração	Serviço predominan- te	
			R\$/ano			empreg.	empreg.	empreg.	empreg.	mês	empreg.	mês	empreg.	mês	empreg.	mês			
Região Sul			Ge025	Ge026	Ge028	Ge029	Ge058	Ge015	Ge016	Ge053	Ge030	Ge031	Ge033	Ge034	Ge035	Ge037	Ge038	Ge040	Ge042
431310 Nova Palma/RS			Não				13	8	5	Não									
431320 Nova Petrópolis/RS			Não				25	15	10	Não									
411725 Nova Prata do Iguaçu/PR			Não				27	26	1	Não									
431335 Nova Roma do Sul/RS			Não				9	4	5	Não									
411721 Nova Santa Bárbara/PR			Não				18	18	0	Não									
431337 Nova Santa Rita/RS			Não				26	10	16	Não									
421150 Nova Trento/SC			Não				8	8		Não									
431340 Novo Hamburgo/RS			Não				107	2	105	Não									
421165 Novo Horizonte/SC			Não				5	1	4	Não									
411729 Novo Itacolomi/PR			Não				6	4	2	Não									
431344 Novo Tiradentes/RS			Não				2	2	0	Sim	1	1,0	Pint meio-fio	1	6,0	Varrição	1	5,0	Capina
421170 Orleans/SC			Não				25	25	0	Não									
431350 Osório/RS			Não				78	36	42	Não									
411740 Ourizona/PR			Não				25	17	8	Não									
431360 Paim Filho/RS			Não				6	6	0	Não									
421200 Palma Sola/SC			Não				18	11	7	Sim	6	11,0	Varrição	3	6,0	Capina	2	6,0	Pint meio-fio
431370 Palmeira das Missões/RS			Não				29	17	12	Não									
411790 Palotina/PR			Não							Não									
431395 Pantano Grande/RS			Não				10	6	4	Não									
421220 Papanduva/SC			Não																
411820 Paranaguá/PR			Não				240	183	57	Não									
411840 Paranavaí/PR			Não				103	23	80	Não									
431403 Pareci Novo/RS			Não				7	4	3	Não									
431405 Parobé/RS			Não				43	12	31	Não									
431406 Passa Sete/RS			Não				8	4	4	Não									
431410 Passo Fundo/RS			Não				162	46	116	Não									
411860 Paula Freitas/PR			Não							Não									
431415 Paverama/RS			Não				12	9	3	Não									
431417 Pedras Altas/RS			Não				6	6	0	Não									
431420 Pedro Osório/RS			Não				14	14	0	Não									
431430 Pejuçara/RS			Não				5	5	0	Não									
431440 Pelotas/RS			Não				456	18	438	Não									
421250 Penha/SC			Não				58	25	33	Não									
421260 Peritiba/SC			Não				8	8	0	Não									
411885 Perobal/PR			Não				17	17	0	Não									
411890 Pérola/PR							0	0		Não									
421270 Petrolândia/SC			Não				9	9	0	Não									
421280 Piçarras/SC			Não				74	60	14	Sim	44	3,0							
411910 Piñen/PR			Não				8	3	5	Não									

TABELA Ge01b - INFORMAÇÕES GERAIS
(continuação)ANO DE
REFERÊNCIA
2009

Município		Recursos federais recebidos para manejo de resíduos sólidos				Qtd. tot. trab. remun. de todo o manejo RSU, segundo agente executor.			Trabalhadores de frentes de trabalho temporárias										
									Exist. frentes	Frente 1			Frente 2			Frente 3			
Código	Nome/UF	Ocor- rência	Valor	Tipo	Aplicação	Total	Público	Privado		Qt. trab.	Duração	Serviço predominan- te	Qt. trab.	Duração	Serviço predominan- te	Qt. trab.	Duração	Serviço predominan- te	
			R\$/ano			empreg.	empreg.	empreg.	empreg.		mês		empreg.	mês		empreg.	mês		
Região Sul		Ge025	Ge026	Ge028		Ge029	Ge058	Ge015	Ge016	Ge053	Ge030	Ge031	Ge033	Ge034	Ge035	Ge037	Ge038	Ge040	Ge042
411915 Pinhais/PR		Não					99	0	99	Não									
431446 Pinhal da Serra/RS		Não					5	5	0	Não									
431447 Pinhal Grande/RS		Não					16	4	12	Não									
431445 Pinhal/RS		Não					5	2	3	Não									
411920 Pinhalão/PR		Não					44	37	7	Não									
411930 Pinhão/PR		Não					42	20	22	Não									
431449 Pinheirinho do Vale/RS		Não					5	5	0	Não									
421300 Pinheiro Preto/SC		Não					31	5	26	Não									
411940 Pirai do Sul/PR		Não					10	3	7	Não									
431455 Pirapó/RS		Não					8	5	3	Não									
421310 Piratuba/SC		Não					10		10	Não									
411960 Pitanga/PR		Sim	300.000	Não oner.	Construção de usina: Treinamento dos ag		35	35	0										
421315 Planalto Alegre/SC		Não					3	0	3	Não									
431475 Poço das Antas/RS		Não					3	0	3	Não									
411990 Ponta Grossa/PR		Não					152	0	152	Não									
411995 Pontal do Paraná/PR		Não					53			Sim	35	3,0	Coleta RDO	30	9,0	Outros			
421330 Ponte Alta/SC		Não					10	5	5	Não									
431478 Ponte Preta/RS		Não					2	2	0	Não									
421340 Ponte Serrada/SC		Não					10	5	5	Não									
412000 Porecatu/PR		Não					20	20	0	Não									
431490 Porto Alegre/RS		Não					2.999	1.135	1.864	Não									
421350 Porto Belo/SC		Não					35	27	8	Não									
431500 Porto Lucena/RS		Não					29	29	0	Não									
431505 Porto Mauá/RS		Não					6	0	6	Não									
412030 Porto Vitória/PR		Não					6	6	0	Não									
431510 Porto Xavier/RS		Não						0		Não									
431513 Pouso Novo/RS		Não																	
421370 Pouso Redondo/SC		Sim	1.000.000	Oneroso	- Programa Saneamento para todos; Dren		19	8	11	Não									
421380 Praia Grande/SC		Sim	210.000	Não oner.	Caminhão de Coleta, Aquisição Lixeiras		17	7	10	Não									
412035 Pranchita/PR		Não					4	0	4	Não									
421390 Presidente Castello Branco/SC							8	8	0	Não									
421400 Presidente Getúlio/SC		Não					15	11	4	Não									
431514 Presidente Lucena/RS		Não					11	4	7	Não									
412050 Primeiro de Maio/PR		Não					11	11	0	Não									
421415 Princesa/SC		Não					5	1	4	Não									
431530 Quaraí/RS		Não					20	0	20	Não									
412065 Quarto Centenário/PR		Não					9	9	0	Não									
412070 Quatiguá/PR		Não					15	14	1	Não									
412080 Quatro Barras/PR		Não					38	38	0	Não									

TABELA Ge01b - INFORMAÇÕES GERAIS
(continuação)ANO DE
REFERÊNCIA
2009

Município		Recursos federais recebidos para manejo de resíduos sólidos				Qtd. tot. trab. remun. de todo o manejo RSU, segundo agente executor.			Trabalhadores de frentes de trabalho temporárias									
									Exist. frentes	Frente 1			Frente 2			Frente 3		
Código	Nome/UF	Ocor- rência	Valor R\$/ano	Tipo	Aplicação	Total empreg.	Público empreg.	Privado empreg.		Qt. trab.	Duração	Serviço predominan- te	Qt. trab.	Duração	Serviço predominan- te	Qt. trab.	Duração	Serviço predominan- te
									empreg.	mês		empreg.	mês		empreg.	mês		
Região Sul		Ge025	Ge026	Ge028	Ge029	Ge058	Ge015	Ge016	Ge053	Ge030	Ge031	Ge033	Ge034	Ge035	Ge037	Ge038	Ge040	Ge042
412085	Quatro Pontes/PR	Não				12	3	9	Não									
412090	Quedas do Iguaçu/PR	Não				22	12	10										
431532	Quevedos/RS	Não				5	5	0	Não									
412120	Quitandinha/PR	Não				3		3	Não									
412140	Realeza/PR	Não				25	25		Sim	6	11,0	Varrição	3	11,0	Outros			
412150	Rebouças/PR	Não				10	10	0	Sim	10	12,0	Capina	10	12,0	Varrição	10	12,0	Varrição
431545	Relvado/RS	Não				3	3	0	Não									
412175	Reserva do Iguaçu/PR	Não				12	12	0	Sim	5	2,0	Limp boc lobo						
412170	Reserva/PR					13	13	0	Não									
412180	Ribeirão Claro/PR	Não				40	40	0	Não									
412210	Rio Bom/PR	Não				11	11		Não									
421460	Rio do Oeste/SC	Não				12	4	8	Não									
421480	Rio do Sul/SC					29	5	24	Não									
421470	Rio dos Cedros/SC	Não				25	22	3	Não									
421490	Rio Fortuna/SC	Não							Não									
431560	Rio Grande/RS	Não				277	16	261	Não									
412230	Rio Negro/PR	Não				54	6	48	Não									
431570	Rio Pardo/RS	Não				34	34	0	Não									
421505	Rio Rufino/SC	Não				2	1	1	Não									
431600	Rolante/RS	Não				20	5	15	Não									
421520	Romelândia/SC	Não				17	0	17	Não									
412250	Roncador/PR	Não				10	10	0	Não									
431620	Rondinha/RS	Não				14	5	9	Não									
412260	Rondon/PR	Sim	160.000	Não oner.	Aquisição de um Caminhão Caçamba/col	26	26		Sim							10	1,0	Pint meio-fio
412270	Sabáudia/PR	Sim	125.000	Não oner.	Aterro Sanitario	11	11	0	Não									
431643	Saldanha Marinho/RS	Não				0	0	0	Não									
412290	Salto do Itararé/PR	Não				10	10		Sim	6		Varrição						
431645	Salto do Jacui/RS	Não				8	5	3	Não									
412300	Salto do Lontra/PR	Não				15	15	0	Não									
421540	Salto Veloso/SC	Não				28	8	20	Não									
431650	Salvador do Sul/RS	Não				19	9	10	Não									
421545	Sangão/SC	Não				29	29	0	Não									
431670	Santa Bárbara do Sul/RS	Não																
412320	Santa Cecília do Pavão/PR	Sim	186.500	Não oner.		4	4	0	Não									
412330	Santa Cruz de Monte Castelo/PR	Não				20	20	0	Sim	7	3,0	Limp boc lobo	0	0,0		0	0,0	
431680	Santa Cruz do Sul/RS	Não				83	2	81	Não									
412340	Santa Fé/PR	Não				25	14	11	Não									
412350	Santa Helena/PR	Não				41	41	0	Não									
421555	Santa Helena/SC	Não				13	5	8	Não									

TABELA Ge01b - INFORMAÇÕES GERAIS
(continuação)

ANO DE
REFERÊNCIA
2009

Município		Recursos federais recebidos para manejo de resíduos sólidos				Qtd. tot. trab. remun. de todo o manejo RSU, segundo agente executor.			Trabalhadores de frentes de trabalho temporárias										
									Exist. frentes	Frente 1			Frente 2			Frente 3			
Código	Nome/UF	Ocor- rência	Valor	Tipo	Aplicação	Total	Público	Privado		Qt. trab.	Duração	Serviço predominan- te	Qt. trab.	Duração	Serviço predominan- te	Qt. trab.	Duração	Serviço predominan- te	
			R\$/ano			empreg.	empreg.	empreg.	empreg.		mês		empreg.	mês		empreg.	mês		
Região Sul		Ge025	Ge026	Ge028	Ge029		Ge058	Ge015	Ge016	Ge053	Ge030	Ge031	Ge033	Ge034	Ge035	Ge037	Ge038	Ge040	Ge042
412370	Santa Isabel do Ivaí/PR	Não					12	12	0	Não									
412382	Santa Lúcia/PR	Não					7	7	0	Não									
431690	Santa Maria/RS	Não					121	0	121	Não									
412395	Santa Mônica/PR	Não								Não									
421560	Santa Rosa de Lima/SC	Não					5	3	2	Não									
421565	Santa Rosa do Sul/SC	Não					10	10	0	Não									
431720	Santa Rosa/RS	Sim	323.000	Não oner.	Construção de Galpão de Reciclagem		197	62	135	Não									
431725	Santa Tereza/RS	Não					9	2	7	Não									
412405	Santa Terezinha de Itaipu/PR	Sim	48.500	Não oner.	Construção de barracão da ACARESTI		22	16	6	Sim									
421567	Santa Terezinha/SC	Não					7	4	3	Não									
431700	Santana da Boa Vista/RS	Não								Não									
431710	Santana do Livramento/RS	Não					86	55	31	Não									
421569	Santiago do Sul/SC	Não					0	0	0	Não									
431750	Santo Ângelo/RS	Não					82	15	67	Não									
431760	Santo Antônio da Patrulha/RS	Não					16	0	16	Não									
412410	Santo Antônio da Platina/PR	Não					48	34	14	Não									
431770	Santo Antônio das Missões/RS	Não					19	15	4	Sim	30	3,0	Varrição	30	3,0	Varrição	30	3,0	Varrição
431755	Santo Antônio do Palma/RS						5	3	2	Não									
412430	Santo Antônio do Paraíso/PR	Não					10	10	0										
431775	Santo Antônio do Planalto/RS	Não					7	5	2	Não									
431780	Santo Augusto/RS	Não					18	18	0	Não									
431795	Santo Expedito do Sul/RS	Não					4	4	0	Não									
412450	Santo Inácio/PR	Não					16	16	0	Não									
421580	São Bento do Sul/SC	Sim	160.000	Não oner.	Construção do Aterro Sanitário do Rio Ver		60	25	35	Sim	32	12,0	Outros						
421575	São Bernardino/SC	Não					4	1	3	Não									
421590	São Bonifácio/SC	Não					8	8		Não									
431800	São Borja/RS	Não					20	5	15	Não									
421600	São Carlos/SC	Não					12	9	3	Não									
431810	São Francisco de Assis/RS	Não					10	10	0	Não									
421620	São Francisco do Sul/SC	Não					155	29	126	Sim	99	3,0	Limp boc lobo						
431830	São Gabriel/RS	Não					86	19	67	Não									
421630	São João Batista/SC	Não					63	57	6	Não									
421635	São João do Itaperiú/SC	Não					6	6	0										
421625	São João do Oeste/SC	Não					10	5	5	Não									
421640	São João do Sul/SC	Não						6	6	Não									
412510	São João do Triunfo/PR	Não					12	10	2	Sim	2	2,0	Capina						
412535	São Jorge do Patrocínio/PR	Não					19	19	0	Não									
412520	São Jorge d'Oeste/PR	Não					8	6	2	Não									
412545	São José das Palmeiras/PR	Não					6	6	0	Não									

TABELA Ge01b - INFORMAÇÕES GERAIS
(continuação)ANO DE
REFERÊNCIA
2009

Município		Recursos federais recebidos para manejo de resíduos sólidos				Qtd. tot. trab. remun. de todo o manejo RSU, segundo agente executor.			Trabalhadores de frentes de trabalho temporárias									
									Exist. frentes	Frente 1			Frente 2			Frente 3		
Código	Nome/UF	Ocor- rência	Valor R\$/ano	Tipo	Aplicação	Total empreg.	Público empreg.	Privado empreg.			Qt. trab.	Duração	Serviço predominan- te	Qt. trab.	Duração	Serviço predominan- te	Qt. trab.	Duração
									empreg.		mês		empreg.	mês		empreg.	mês	
		Ge025	Ge026	Ge028	Ge029	Ge058	Ge015	Ge016	Ge053	Ge030	Ge031	Ge033	Ge034	Ge035	Ge037	Ge038	Ge040	Ge042
Região Sul																		
421670	São José do Cedro/SC	Não				18	6	12	Sim	4	6,0	Outros						
431846	São José do Herval/RS	Não				5	2	3	Não									
431848	São José do Hortêncio/RS	Não				7	7	0	Não									
431849	São José do Inhacorá/RS	Não				8	8	0	Sim	8	1,0	Pint meio-fio	0	0,0		0	0,0	
431850	São José do Norte/RS	Não																
431860	São José do Ouro/RS	Não				23	10	13	Não									
431861	São José do Sul/RS	Não				3	0	3	Não									
431862	São José dos Ausentes/RS	Não				22	22	0	Não									
412550	São José dos Pinhais/PR	Não				319	0	319	Não									
421660	São José/SC	Não				483	292	191	Não									
431870	São Leopoldo/RS	Não				185	13	172	Sim	9	3,0	Capina						
431880	São Lourenço do Sul/RS	Não							Não									
412555	São Manoel do Paraná/PR					13	13	0										
431900	São Marcos/RS	Não				3	3		Não									
421710	São Martinho/SC	Não				14	12	2	Não									
412560	São Mateus do Sul/PR	Não				62	3	59	Não									
431915	São Miguel das Missões/RS	Não				0	0	0	Não									
412570	São Miguel do Iguaçu/PR	Não				86	14	72	Não									
421720	São Miguel do Oeste/SC	Não				34	5	29	Não									
431920	São Nicolau/RS	Sim	163.000	Não oner.	O MUNICÍPIO POSSUI CONVÊNIO COM	5		5	Sim	8	12,0		12	12,0				
431930	São Paulo das Missões/RS	Não				3	0	3	Não									
421725	São Pedro de Alcântara/SC	Não				10	10	0	Não									
431940	São Pedro do Sul/RS	Não				4	0	4	Não									
431950	São Sebastião do Cai/RS	Não				21	12	9	Não									
431960	São Sepé/RS	Não				27	6	21	Não									
412610	São Tomé/PR	Sim	350.000	Não oner.	Aquisição *	13	13	0	Não									
431971	São Valentim do Sul/RS	Não				8	8	0	Não									
412620	Sapopema/PR	Não				10	8	2	Não									
412627	Saudade do Iguaçu/PR	Não				13	0	13	Não									
421740	Schroeder/SC	Não				7		7	Não									
432023	Sede Nova/RS					18	18	0										
432026	Segredo/RS								Não									
432030	Selbach/RS	Não				47	31	16	Sim	10	1,0	Pint meio-fio	15	1,0	Capina			
412630	Sengés/PR	Não				48	32	16	Não									
432035	Sentinela do Sul/RS	Não				9	5	4	Não									
432040	Serafina Corrêa/RS	Não				16	10	6	Não									
421755	Serra Alta/SC	Não							Não									
412635	Serranópolis do Iguaçu/PR	Não				5	5	0	Não									
432050	Sertão/RS	Não				7	7	0										

TABELA Ge01b - INFORMAÇÕES GERAIS
(continuação)ANO DE
REFERÊNCIA
2009

Município		Recursos federais recebidos para manejo de resíduos sólidos				Qtd. tot. trab. remun. de todo o manejo RSU, segundo agente executor.			Trabalhadores de frentes de trabalho temporárias										
									Exist. frentes	Frente 1			Frente 2			Frente 3			
Código	Nome/UF	Ocor- rência	Valor	Tipo	Aplicação	Total	Público	Privado			Qt. trab.	Duração	Serviço predominan- te	Qt. trab.	Duração	Serviço predominan- te	Qt. trab.	Duração	Serviço predominan- te
			R\$/ano			empreg.	empreg.	empreg.	empreg.		mês	empreg.		mês	empreg.		mês		
		Ge025	Ge026	Ge028		Ge029	Ge058	Ge015	Ge016	Ge053	Ge030	Ge031	Ge033	Ge034	Ge035	Ge037	Ge038	Ge040	Ge042
Região Sul																			
432060	Severiano de Almeida/RS	Não					7	6	1	Não									
421760	Siderópolis/SC	Não					17	13	4	Não									
432065	Silveira Martins/RS	Não					3	3	0	Não									
432067	Sinimbu/RS	Não					39	10	29										
412660	Siqueira Campos/PR	Não					25	25		Não									
432070	Sobradinho/RS	Não					15	0	15	Não									
432080	Soledade/RS	Não					30	19	11	Não									
412665	Sulina/PR	Não					5	0	5	Não									
421780	Taió/SC	Não					20	14	6	Não									
412667	Tamarana/PR	Não								Não									
421790	Tangará/SC	Não					16	14	2	Não									
412680	Tapejara/PR	Não					48	34	14	Sim	14	3,0	Outros	0	0,0		0	0,0	
432100	Tapera/RS	Não					31	0	31	Não									
432110	Tapes/RS	Não					31	16	15	Não									
432132	Taquaruçu do Sul/RS	Não					39	4	35	Não									
432135	Tavares/RS	Não					3	0	3	Não									
412700	Teixeira Soares/PR	Não					13	13	0	Não									
412720	Terra Boa/PR	Não					19	19	0	Não									
432143	Terra de Areia/RS	Não					4	0	4	Não									
421810	Timbé do Sul/SC	Não					10	10	0	Sim	71	11,0	Capina	0	0,0		0	0,0	
421820	Timbó/SC	Não					60	60	0	Não									
432150	Torres/RS						53	25	28	Sim									
421830	Três Barras/SC	Não					12	7	5	Não									
432166	Três Cachoeiras/RS	Não					4	0	4	Não									
432183	Três Forquilhas/RS	Não					7	4	3	Não									
432185	Três Palmeiras/RS																		
432190	Três Passos/RS	Não					44	4	40	Não									
421835	Treviso/SC	Não					16	16		Não									
421840	Treze de Maio/SC	Não					17	12	5	Não									
421850	Treze Tilias/SC	Não					9	6	3	Não									
432195	Trindade do Sul/RS	Não					60	3	57	Não									
432200	Triunfo/RS	Não								Não									
421860	Trombudo Central/SC	Não					13	3	10	Não									
421870	Tubarão/SC	Não					110	18	92	Não									
432210	Tucunduva/RS	Não					18	14	4	Sim	10	3,0	Varrição	14	3,0	Varrição	16	3,0 Varrição	
421875	Tunápolis/SC	Não					11	5	6	Não									
432215	Tunas/RS	Não					5	3	2	Não									
432220	Tupanciretã/RS						9	3	6										
432225	Tupandi/RS	Não					8	1	7	Sim	3	1,0	Outros						

TABELA Ge01b - INFORMAÇÕES GERAIS
(continuação)ANO DE
REFERÊNCIA
2009

Município		Recursos federais recebidos para manejo de resíduos sólidos				Qtd. tot. trab. remun. de todo o manejo RSU, segundo agente executor.			Trabalhadores de frentes de trabalho temporárias									
									Exist. frentes	Frente 1			Frente 2			Frente 3		
Código	Nome/UF	Ocor- rência	Valor	Tipo	Aplicação	Total	Público	Privado		Qt. trab.	Duração	Serviço predominan- te	Qt. trab.	Duração	Serviço predominan- te	Qt. trab.	Duração	Serviço predominan- te
			R\$/ano			empreg.	empreg.	empreg.	empreg.	mês	empreg.	mês	empreg.	mês	empreg.	mês		
Região Sul		Ge025	Ge026	Ge028	Ge029	Ge058	Ge015	Ge016	Ge053	Ge030	Ge031	Ge033	Ge034	Ge035	Ge037	Ge038	Ge040	Ge042
432230	Tuparendi/RS	Não				17	12	5	Sim	5	3,0	Varrição						
412796	Turvo/PR	Não				8	0	8	Não									
432234	Ubiretama/RS	Não				6	6	0	Não									
432235	União da Serra/RS	Não				15	11	4	Não									
412820	União da Vitória/PR	Não				42	0	42	Não									
421885	União do Oeste/SC					5	3	2	Não									
412830	Uniflor/PR	Não				5	5	0	Não									
432240	Uruguaiana/RS	Não				85	10	75	Sim	20	1,0	Limp boc lobo						
421895	Urupema/SC	Não				3	3	0	Não									
421900	Urussanga/SC	Não				22	22		Sim									
432250	Vacaria/RS	Não				102	13	89										
432255	Vanini/RS	Não				4	1	3	Não									
421910	Vargeão/SC	Não				10	5	5	Não									
432260	Venâncio Aires/RS	Não				28	20	8	Não									
412853	Ventania/PR	Não				17	17	0	Não									
412855	Vera Cruz do Oeste/PR	Não				20	20	0	Não									
432285	Vespasiano Correa/RS	Não				3	2	1	Não									
432290	Viadutos/RS	Não				16	7	9	Não									
432310	Vicente Dutra/RS	Não				15	8	7	Sim	2	6,0	Coleta RDO	2	6,0	Limp boc lobo	1	6,0	Pint meio-fio
421930	Videira/SC	Não				55	16	39	Não									
432335	Vila Lângaro/RS	Não				5	5		Não									
412850	Wenceslau Braz/PR	Não				58	46	12	Não									

TABELA Ge02

INFORMAÇÕES SOBRE DESPESAS, SEGUNDO O TIPO DE SERVIÇO REALIZADO

TABELA Ge02 - INFORMAÇÕES SOBRE DESPESAS, SEGUNDO O TIPO DE SERVIÇO REALIZADO

ANO DE
REFERÊNCIA
2009

Município		Despesas com manejo de resíduos sólidos, segundo tipo de serviço realizado											
		Coleta de RS domiciliares e públicos			Coleta de RS serviços de saúde			Varrição de logradouros públicos			Demais serviços, inclusive admin. e com unid. de proc.		
Código	Nome/UF	Total	Público	Privado	Total	Público	Privado	Total	Público	Privado	Total	Público	Privado
		R\$/ano	R\$/ano	R\$/ano	R\$/ano	R\$/ano	R\$/ano	R\$/ano	R\$/ano	R\$/ano	R\$/ano	R\$/ano	R\$/ano
Região Sul		Co009	Co132	Co011	Rs035	Rs032	Rs033	Va017	Va037	Va019	Ge046	Ge043	Ge044
420010	Abelardo Luz/SC												
420020	Agrolândia/SC												
420030	Agronômica/SC	120.000	0	120.000	0	0	0	14.000	14.000	0	24.400	24.400	0
420040	Água Doce/SC	136.800	0	136.800	7.200	0	7.200	65.040	65.040	0			
430005	Água Santa/RS												
420050	Águas de Chapecó/SC	96.029	10.000	86.029	5.000	0	5.000	8.000	8.000	0	12.000	12.000	0
420055	Águas Frias/SC	39.335	0	39.335	2.541	0	2.541	22.100	22.100	0	139.509	111.591	27.917
420060	Águas Mornas/SC	241.721	241.721	0									
430010	Agudo/RS	237.663	0	237.663	7.554	0	7.554	84.000	84.000	0	0	0	0
430020	Ajuricaba/RS	69.804	0	69.804	3.756	0	3.756	42.478	42.478	0	278.000	278.000	0
430030	Alecrim/RS	100.000	100.000	0	3.360	0	3.360	44.000	0	44.000	0	0	0
430040	Alegrete/RS	710.004	710.004	0	31.733	0	31.733	494.473	494.473	0	295.392	295.392	0
430045	Alegria/RS	55.280	5.000	50.280	6.320	2.000	4.320	36.992	36.992	0			
430050	Alpestre/RS	145.581	48.036	97.545	2.230	0	2.230	19.350	19.350	0	7.998	7.998	0
430055	Alto Alegre/RS												
420075	Alto Bela Vista/SC	26.400	0	26.400	5.400	0	5.400	3.680	3.680	0			
412862	Alto Paraíso/PR	91.797	91.797	0	4.293	0	4.293	71.187	71.187	0	67.289	67.289	0
410060	Alto Paraná/PR												
410070	Alto Piquiri/PR	25.092	25.092	0	780	780	0	25.092	25.092	0	16.728	16.728	0
410050	Altônia/PR	20.000	20.000	0	7.200	0	7.200	36.000	0	36.000	605.280	0	605.280
430060	Alvorada/RS												
410090	Amaporã/PR												
430064	Ametista do Sul/RS	79.080	0	79.080	5.250	0	5.250	63.411	63.411	0	10.438	10.438	0
410105	Anahy/PR	80.000	75.000	5.000									
410110	Andirá/PR	577.583	577.583	0	4.512	0	4.512	106.150	106.150	0	274.925	155.226	119.699
410115	Ângulo/PR	83.166	83.166	0	3.000	0	3.000	16.740	16.740	0	0	0	0
420110	Anitápolis/SC	25.000	21.000	4.000	2.000	1.000	1.000	20.000	20.000	0	0	0	0
410120	Antonina/PR		141.000			12.000			125.550			17.000	
430080	Antônio Prado/RS	553.555	0	553.555	1.812	0	1.812	210.115	210.115	0	0	0	0
420125	Apiúna/SC	155.063	155.063	0	995	995	0						
410140	Apucarana/PR	1.605.813	0	1.605.813	69.047	0	69.047	237.405	237.405	0	355.421	355.421	0
410150	Arapongas/PR	982.296	165.600	816.696				138.828	0	138.828	2.648.340	0	2.648.340
430087	Araricá/RS	203.940	0	203.940	1.500	0	1.500	21.250	21.250	0	63.750	63.750	0
410180	Araucária/PR	2.275.998	330.000	1.945.998	296.632	20.000	276.632	808.157	65.000	743.157	3.863.625	102.000	3.761.625
420150	Armazém/SC	51.000	51.000	0	5.760	0	5.760	64.162	64.162	0	105.738	35.738	70.000
430100	Arroio do Meio/RS	75.869						414.626			107.104		
430107	Arroio do Padre/RS												
430130	Arroio Grande/RS												
420160	Arroio Trinta/SC	194.000	20.000	174.000									

TABELA Ge02 - INFORMAÇÕES SOBRE DESPESAS, SEGUNDO O TIPO DE SERVIÇO REALIZADO

ANO DE
REFERÊNCIA
2009

Município		Despesas com manejo de resíduos sólidos, segundo tipo de serviço realizado											
		Coleta de RS domiciliares e públicos			Coleta de RS serviços de saúde			Varrição de logradouros públicos			Demais serviços, inclusive admin. e com. unid. de proc.		
Código	Nome/UF	Total	Público	Privado	Total	Público	Privado	Total	Público	Privado	Total	Público	Privado
		R\$/ano	R\$/ano	R\$/ano	R\$/ano	R\$/ano	R\$/ano	R\$/ano	R\$/ano	R\$/ano	R\$/ano	R\$/ano	R\$/ano
Região Sul		Co009	Co132	Co011	Rs035	Rs032	Rs033	Va017	Va037	Va019	Ge046	Ge043	Ge044
430140	Arvorezinha/RS	106.500	106.500	0	0	0	0	49.500	49.500	0	0	0	0
420170	Ascurra/SC												
410210	Astorga/PR	518.385	518.385	0	5.268	0	5.268	638.799	638.799	0	87.457	0	87.457
430155	Áurea/RS	50.444	50.444	0	17.430	0	17.430	20.598	20.598	0			
420190	Aurora/SC	93.600	93.600	0	3.000	3.000	0						
430160	Bagé/RS												
420200	Balneário Camboriú/SC												
430163	Balneário Pinhal/RS	344.285	0	344.285	9.530	0	9.530	270.362	270.362	0	216.397	0	216.397
420208	Bandeirante/SC	56.316	0	56.316	3.084	0	3.084	0	0	0	8.370	8.370	0
410250	Barbosa Ferraz/PR												
430185	Barra do Guarita/RS												
430187	Barra do Quaraí/RS	90.497	90.497	0	1.600	0	1.600	0	0	0			
430192	Barra do Rio Azul/RS	25.539		25.539	2.000		2.000	30.761	30.761	0	0	0	0
410260	Barracão/PR												
430200	Barros Cassal/RS												
410275	Bela Vista da Caroba/PR												
410280	Bela Vista do Paraíso/PR												
420213	Bela Vista do Toldo/SC	27.241	7.241	20.000	6.000	0	6.000						
420220	Benedito Novo/SC	102.078	102.078	0	11.220	0	11.220	21.723	21.723	0			
430210	Bento Gonçalves/RS	1.345.719		1.345.719	38.751		38.751						
410290	Bituruna/PR												
410302	Boa Esperança do Iguaçu/PR	106.020	0	106.020	3.600	0	3.600	0	0	0	50.000	50.000	0
410304	Boa Ventura de São Roque/PR	20.819	20.819	0	6.000	0	6.000	5.580	5.580	0	5.580	5.580	0
430215	Boa Vista das Missões/RS												
410310	Bocaiúva do Sul/PR	269.281	269.281	0	4.732	0	4.732	0	0	0	600	0	600
420257	Bom Jesus do Oeste/SC	53.794	0	53.794	0	0	0	11.050	11.050	0	0	0	0
410315	Bom Jesus do Sul/PR												
430230	Bom Jesus/RS	222.102	0	222.102	3.630	0	3.630	6.760	6.760	0	0	0	0
430235	Bom Princípio/RS	187.750	107.154	80.596									
420260	Bom Retiro/SC	215.000	85.000	130.000	0	0	0	10.000	10.000	0	0	0	0
420245	Bombinhas/SC	1.559.666	0	1.559.666	780	0	780	0	0	0	565.800	565.800	0
410330	Borrazópolis/PR	151.315	151.315	0	6.600	0	6.600	110.000	110.000	0	9.539	9.539	0
430250	Bossoroca/RS	25.000	25.000	0	6.320	0	6.320	0	0	0	0	0	0
430258	Bozano/RS	47.415		47.415	3.582		3.582						
420280	Braço do Norte/SC	681.028		681.028	7.260		7.260				486.609		486.609
420285	Braço do Trombudo/SC			110.500			3.830						
410335	Braganey/PR												
420290	Brusque/SC	4.297.668	0	4.297.668	39.443	0	39.443	700.000	700.000	0			
420300	Caçador/SC	1.691.070	0	1.691.070	75.975	0	75.975	104.000	104.000	0			

TABELA Ge02 - INFORMAÇÕES SOBRE DESPESAS, SEGUNDO O TIPO DE SERVIÇO REALIZADO

ANO DE
REFERÊNCIA
2009

Município		Despesas com manejo de resíduos sólidos, segundo tipo de serviço realizado											
		Coleta de RS domiciliares e públicos			Coleta de RS serviços de saúde			Varrição de logradouros públicos			Demais serviços, inclusive admin. e com unid. de proc.		
Código	Nome/UF	Total	Público	Privado	Total	Público	Privado	Total	Público	Privado	Total	Público	Privado
		R\$/ano	R\$/ano	R\$/ano	R\$/ano	R\$/ano	R\$/ano	R\$/ano	R\$/ano	R\$/ano	R\$/ano	R\$/ano	R\$/ano
Região Sul		Co009	Co132	Co011	Rs035	Rs032	Rs033	Va017	Va037	Va019	Ge046	Ge043	Ge044
430280	Caçapava do Sul/RS	336.000	0	336.000	1.980	0	1.980	269.909	210.000	59.909	397.134	0	397.134
430290	Cacequi/RS												
430310	Cachoeirinha/RS	4.098.284	0	4.098.284	4.644	0	4.644	1.204.764	0	1.204.764	1.837.470	425.563	1.411.907
410345	Cafelândia/PR												
430340	Caíçara/RS	45.000	0	45.000	6.000	0	6.000	9.000	9.000	0	2.000	2.000	0
430350	Camaquã/RS												
430360	Cambará do Sul/RS	12.523		12.523	680		680	20.609		20.609			
410370	Cambé/PR	1.808.228	1.808.228	0	9.372	0	9.372	1.389.151	1.389.151	0	0	0	0
430367	Campestre da Serra/RS			61.296			2.358						
410400	Campina Grande do Sul/PR	257.921	190.470	67.451	11.304	0	11.304	68.000	68.000	0	96.500	96.500	0
410405	Campo Bonito/PR	79.589	12.000	67.589	836	0	836	13.260	13.260	0	6.000	6.000	0
410410	Campo do Tenente/PR	70.188	0	70.188				20.800	8.300	12.500			
410420	Campo Largo/PR	1.787.246	0	1.787.246	26.191	0	26.191	374.309	0	374.309	518.722		518.722
430410	Campos Borges/RS												
420360	Campos Novos/SC												
430420	Candelária/RS	430.272	0	430.272	5.880	0	5.880	90.047	0	90.047	164.596	0	164.596
430430	Cândido Godói/RS	105.600	0	105.600	2.400	0	2.400	40.000	40.000	0	20.000	20.000	0
410442	Candói/PR	203.350	100.000	103.350	4.200	0	4.200	5.600	0	5.600			
430440	Canela/RS	919.022	0	919.022	4.262	0	4.262	833.929	833.929	0			
420370	Canelinha/SC				24.444	0	24.444	103.200	103.200	0	103.200	103.200	0
430450	Canguçu/RS	190.000	190.000		8.545	0	8.545	16.343	16.343				
430460	Canoas/RS	6.244.980	0	6.244.980	552.708	0	552.708	2.227.824	129.600	2.098.224	9.484.106	475.200	9.008.906
410450	Capanema/PR	264.000	0	264.000	6.660	0	6.660	50.400	50.400	0			
420325	Capão Alto/SC	92.700	0	92.700	12.000	0	12.000	5.000	5.000	0			
430466	Capão do Leão/RS												
410460	Capitão Leônidas Marques/PR	353.354	221.354	132.000	2.622	0	2.622	68.223	68.223		88.681	88.681	
430469	Capitão/RS	103.000	35.000	68.000	3.000	0	3.000	7.500	7.500	0			
420395	Capivari de Baixo/SC												
430467	Capivari do Sul/RS												
430471	Caraá/RS	67.760	67.760	0	2.940	0	2.940						
430470	Carazinho/RS	1.659.042	0	1.659.042	22.200	0	22.200	309.374	53.250	256.124	496.441	266.250	230.191
410470	Carlópolis/PR	359.940	0	359.940	7.800	0	7.800	104.400	0	104.400	160.200	0	160.200
430490	Casca/RS	240.880	32.529	208.351	4.560	0	4.560	30.146	19.747	10.399			
410480	Cascavel/PR	6.367.756	290.000	6.077.756	250.145	0	250.145	2.576.118	0	2.576.118	6.014.825	410.000	5.604.825
430495	Caseiros/RS	60.000	0	60.000	12.000	0	12.000	10.000	10.000	0			
410490	Castro/PR	982.124	0	982.124				626.122	626.122	0			
420400	Catanduvas/SC	187.272	0	187.272	32.328	0	32.328	128.044	128.044	0			
430500	Catuípe/RS												
420410	Caxambu do Sul/SC	105.720	0	105.720	0	0	0	24.000	24.000	0	0	0	0

TABELA Ge02 - INFORMAÇÕES SOBRE DESPESAS, SEGUNDO O TIPO DE SERVIÇO REALIZADO

ANO DE
REFERÊNCIA
2009

Município		Despesas com manejo de resíduos sólidos, segundo tipo de serviço realizado											
		Coleta de RS domiciliares e públicos			Coleta de RS serviços de saúde			Varrição de logradouros públicos			Demais serviços, inclusive admin. e com unid. de proc.		
Código	Nome/UF	Total	Público	Privado	Total	Público	Privado	Total	Público	Privado	Total	Público	Privado
		R\$/ano	R\$/ano	R\$/ano	R\$/ano	R\$/ano	R\$/ano	R\$/ano	R\$/ano	R\$/ano	R\$/ano	R\$/ano	R\$/ano
Região Sul		Co009	Co132	Co011	Rs035	Rs032	Rs033	Va017	Va037	Va019	Ge046	Ge043	Ge044
430510	Caxias do Sul/RS			17.626.362						13.064.898			6.278.437
430512	Cerrito/RS	153.600	0	153.600	13.440	0	13.440	95.882	95.882	0	0	0	0
420419	Chapadão do Lageado/SC												
420420	Chapecó/SC	2.916.161	0	2.916.161	114.302	0	114.302	546.642	0	546.642	1.670.902	0	1.670.902
430535	Charqueadas/RS	654.480	0	654.480	24.030	0	24.030	668.056	0	668.056	196.205	0	196.205
430537	Charrua/RS	42.167	0	42.167	1.560	0	1.560	36.371	36.371	0	0	0	0
410540	Chopinzinho/PR	200.000	200.000					207.000	207.000				
430543	Chui/RS												
410550	Cianorte/PR	36.000	36.000	0	40.800	20.400	20.400	826.578	0	826.578	1.067.066	236.000	831.066
410560	Cidade Gaúcha/PR	322.479	297.325	25.154									
430550	Ciriaco/RS	60.688	60.688	0	3.131	0	3.131	40.878	40.878	0	0	0	0
420425	Cocal do Sul/SC	112.500	112.500	0	11.788	0	11.788	61.850	61.850	0	155.198	155.198	0
430558	Colinas/RS												
410580	Colombo/PR												
410590	Colorado/PR	150.000	150.000	0	20.000	20.000	0	20.000	20.000	0	0	0	0
420430	Concórdia/SC	817.123	0	817.123	0	0	0	156.467	0	156.467	888.352	229.355	658.997
430570	Condor/RS	57.750	0	57.750									
410610	Conselheiro Mairinck/PR	181.275	181.275	0	7.800	0	7.800	0	0	0	0	0	0
430583	Coqueiro Baixo/RS	80.000	12.000	68.000	3.840	0	3.840	0	0	0	0	0	0
430585	Coqueiros do Sul/RS	29.005		29.005	4.657		4.657						
410640	Cornélio Procopio/PR												
420440	Coronel Freitas/SC	890.000	645.000	245.000									
420445	Coronel Martins/SC												
430593	Coronel Pilar/RS												
410650	Coronel Vivida/PR	384.266	37.981	346.285	3.850	0	3.850	133.384	0	133.384	94.430	0	94.430
420450	Corupá/SC	206.378	71.845	134.533	15.456	0	15.456	63.458	63.458	0			
420460	Criciúma/SC	6.013.636	0	6.013.636	173.130	0	173.130	2.706.118	0	2.706.118	0	0	0
430605	Cristal/RS	170.195	0	170.195	3.832	0	3.832	0	0	0	228.062	228.062	0
430610	Cruz Alta/RS												
410660	Cruzeiro do Oeste/PR	150.000	150.000		5.000	5.000							
410685	Cruzmaltina/PR	26.380	26.380	0	4.800	0	4.800	36.148	36.148	0	7.625	7.625	0
410690	Curitiba/PR	59.893.993	0	59.893.993	262.880	0	262.880	20.940.089	0	20.940.089	34.191.130	3.143.411	31.047.719
420480	Curitibanos/SC	406.337	0	406.337	6.000	0	6.000	305.000	305.000	0	305.000	305.000	0
430632	Derrubadas/RS	35.400	0	35.400	2.400	0	2.400	5.000	0	5.000	0	0	0
430635	Dezesseis de Novembro/RS	37.988	0	37.988	2.052	0	2.052						
410712	Diamante do Sul/PR	75.000	70.000	5.000									
410715	Diamante D'Oeste/PR	251.908	215.908	0	5.400	0	5.400	68.900	68.900	0			
420500	Dionísio Cerqueira/SC	254.265	0	254.265	0	0	0	28.700	0	28.700	134.588	134.588	0
430642	Dois Irmãos das Missões/RS												

TABELA Ge02 - INFORMAÇÕES SOBRE DESPESAS, SEGUNDO O TIPO DE SERVIÇO REALIZADO

ANO DE
REFERÊNCIA
2009

Município		Despesas com manejo de resíduos sólidos, segundo tipo de serviço realizado											
		Coleta de RS domiciliares e públicos			Coleta de RS serviços de saúde			Varrição de logradouros públicos			Demais serviços, inclusive admin. e com. unid. de proc.		
Código	Nome/UF	Total	Público	Privado	Total	Público	Privado	Total	Público	Privado	Total	Público	Privado
		R\$/ano	R\$/ano	R\$/ano	R\$/ano	R\$/ano	R\$/ano	R\$/ano	R\$/ano	R\$/ano	R\$/ano	R\$/ano	R\$/ano
Região Sul		Co009	Co132	Co011	Rs035	Rs032	Rs033	Va017	Va037	Va019	Ge046	Ge043	Ge044
430640	Dois Irmãos/RS	78.379	78.379	0	7.680	0	7.680	16.900	16.900	0	0	0	0
430650	Dom Feliciano/RS												
430660	Dom Pedrito/RS	1.069.166			40.323			633.090			146.421		
420510	Dona Emma/SC	90.000	0	90.000	5.600	0	5.600	60.555	60.555	0			
430670	Dona Francisca/RS												
430673	Doutor Mauricio Cardoso/RS	107.396	0	107.396	4.908	0	4.908	47.976	47.976	0	178.014	178.014	0
420515	Doutor Pedrinho/SC	34.528	34.528	0	4.000	0	4.000	0	0	0	0	0	0
430675	Doutor Ricardo/RS	60.951	9.500	51.451	4.285	0	4.285	0	0	0	0	0	0
430680	Encantado/RS												
430690	Encruzilhada do Sul/RS	475.000	475.000	0									
420517	Entre Rios/SC												
430693	Entre-Ijuís/RS	116.000	0	116.000	6.000	0	6.000	62.400	62.400	0	8.000	8.000	0
430697	Erebango/RS	56.480	56.480	0	9.930	0	9.930	16.740	16.740	0			
430700	Erechim/RS	2.516.099	102.998	2.413.101	20.196	0	20.196	464.456	83.664	380.792	0	0	0
420519	Ermo/SC												
430705	Ernestina/RS												
430720	Erval Grande/RS												
430730	Erval Seco/RS	96.958	37.730	59.229	6.153		6.153	11.554		11.554			
420520	Erval Velho/SC	145.595	35.399	110.195	9.382	0	9.382	39.177	39.177	0	50.202	50.202	0
430745	Esperança do Sul/RS	16.147	0	16.147	1.260	0	1.260						
430750	Espumoso/RS	613.000	409.000	204.000	0	0	0	0	0	0	0	0	0
430760	Estância Velha/RS	588.143	0	588.143	80.784	0	80.784	120.764	120.764	0	665.654	115.283	550.372
430781	Estrela Velha/RS	13.500	13.500	0	5.687	0	5.687	27.000	27.000	0	36.799	0	36.799
430780	Estrela/RS												
430786	Fagundes Varela/RS	78.223	0	78.223	1.883	0	1.883						
410755	Farol/PR	1.484	1.484	0	2.423	0	2.423				8.137	8.137	0
430790	Farroupilha/RS	5.697.047	0	5.697.047	0	0	0						
430800	Faxinal do Soturno/RS												
410760	Faxinal/PR		152.000						100.870				
430805	Faxinalzinho/RS	39.750	0	39.750	5.400	0	5.400	38.452	38.452	0	18.790	18.790	0
410765	Fazenda Rio Grande/PR	920.916		920.916									
430810	Feliz/RS	425.306	96.511	328.795	5.400	0	5.400	28.953	28.953	0	0	0	0
410770	Fênix/PR	25.065	25.065	0	2.386	0	2.386	36.720	36.720	0	0	0	0
430820	Flores da Cunha/RS	1.440.000	0	1.440.000	0	0	0	470.000	470.000	0			
410790	Floresta/PR	88.493	86.400	2.093	2.093	0	2.093	28.800	28.800	0			
420540	Florianópolis/SC	43.688.758	43.688.758	0	345.843	345.843	0	29.967.657	29.967.657	0	18.697.067	6.426.237	12.270.831
430840	Formigueiro/RS	105.346	0	105.346	6.393	0	6.393	59.527	59.527	0			
410820	Formosa do Oeste/PR												
420543	Formosa do Sul/SC	30.000	0	30.000	7.400	0	7.400	0	0	0	0	0	0

TABELA Ge02 - INFORMAÇÕES SOBRE DESPESAS, SEGUNDO O TIPO DE SERVIÇO REALIZADO

ANO DE
REFERÊNCIA
2009

Município		Despesas com manejo de resíduos sólidos, segundo tipo de serviço realizado											
		Coleta de RS domiciliares e públicos			Coleta de RS serviços de saúde			Varrição de logradouros públicos			Demais serviços, inclusive admin. e com unid. de proc.		
		Total	Público	Privado	Total	Público	Privado	Total	Público	Privado	Total	Público	Privado
		R\$/ano	R\$/ano	R\$/ano	R\$/ano	R\$/ano	R\$/ano	R\$/ano	R\$/ano	R\$/ano	R\$/ano	R\$/ano	R\$/ano
Código	Nome/UF	Co009	Co132	Co011	Rs035	Rs032	Rs033	Va017	Va037	Va019	Ge046	Ge043	Ge044
Região Sul													
420545	Forquilha/SC	463.693	463.693	0	6.500	0	6.500	70.000	70.000	0	0	0	0
410830	Foz do Iguaçu/PR												
420550	Fraiburgo/SC	52.652	0	52.652				45.563	19.563	26.000	55.177	55.177	0
410840	Francisco Beltrão/PR												
420555	Frei Rogério/SC	30.000	20.000	10.000	10.000	0	10.000	5.000	5.000	0	5.000	5.000	0
420560	Galvão/SC	75.710	0	75.710	5.375	0	5.375	108.810	108.810	0	0	0	0
430860	Garibaldi/RS												
430865	Garruchos/RS												
420580	Garuva/SC	342.000	42.000	300.000									
420590	Gaspar/SC	2.561.869	0	2.561.869	23.891	0	23.891	4.987.543	4.987.543	0			
430880	General Câmara/RS	95.443	95.443	0	5.400	0	5.400	54.332	54.332	0	35.047	35.047	0
410850	General Carneiro/PR	103.679	103.679	0	5.062	0	5.062	105.000	20.000	85.000	0	0	0
420600	Governador Celso Ramos/SC												
430912	Gramado dos Loureiros/RS	13.306	13.306	0	3.000	0	3.000	27.015	27.015	0	30.000	0	30.000
420610	Grão Pará/SC	87.435	87.435	0	2.232	0	2.232	50.000	50.000	0	113.292	0	113.292
430920	Gravatá/RS	7.406.268		7.406.268	0	0	0	3.871.920		3.871.920	5.151.650		5.151.650
430925	Guabiju/RS	26.000	26.000					9.750	9.750				
430930	Guaíba/RS	1.869.286	47.584	1.821.702	34.560	0	34.560	449.616	64.560	385.056	4.477.128	620.500	3.856.628
410880	Guaira/PR	653.000	653.000	0	48.000	0	48.000	84.000	84.000	0	300.000	0	300.000
410890	Guairaça/PR	58.590	58.590	0	6.000	6.000	0	16.740	16.740	0	8.370	8.370	0
410900	Guapirama/PR												
430940	Guaporé/RS	62.484	0	62.484	549	0	549	10.000	10.000	0			
410910	Guaporema/PR												
420650	Guaramirim/SC	1.089.735	0	1.089.735	0	0	0	0	0	0	0	0	0
430950	Guarani das Missões/RS	199.200	180.000	19.200	4.176	0	4.176	18.000	18.000	0	0	0	0
410940	Guarapuava/PR	1.952.869	1.952.869	0	49.750	0	49.750	475.105	475.105	0	446.434	446.434	0
420670	Herval d'Oeste/SC	492.323		492.323	23.989		23.989	89.150	89.150		291.850	291.850	
430965	Hulha Negra/RS	78.000	78.000	0	30.000	0	30.000	37.000	37.000	0	0	0	0
430980	Ibiçá/RS	122.937	0	122.937	5.067	0	5.067	36.270	36.270	0			
420680	Ibicaré/SC	75.600	0	75.600	3.510	0	3.510						
410980	Ibiporã/PR												
430990	Ibiraiaras/RS												
420690	Ibirama/SC			309.589			6.578		110.588			30.851	
431000	Ibirubá/RS	341.442	0	341.442	5.591	0	5.591	27.816	27.816	0			
420700	Içara/SC	1.435.365	0	1.435.365	0	0	0	123.141	123.141	0	0	0	0
410990	Icaraima/PR												
431010	Igrejinha/RS	792.072	30.000	762.072	22.569	0	22.569	530.271	90.000	440.271	0	0	0
411005	Iguatu/PR	25.110	25.110	0	1.200	0	1.200	33.480	33.480	0	0	0	0
431020	Ijuí/RS	1.188.892	57.936	1.130.956	1.680	0	1.680	96.851	0	96.851	0	0	0

TABELA Ge02 - INFORMAÇÕES SOBRE DESPESAS, SEGUNDO O TIPO DE SERVIÇO REALIZADO

ANO DE
REFERÊNCIA
2009

Município		Despesas com manejo de resíduos sólidos, segundo tipo de serviço realizado											
		Coleta de RS domiciliares e públicos			Coleta de RS serviços de saúde			Varrição de logradouros públicos			Demais serviços, inclusive admin. e com unid. de proc.		
		Total	Público	Privado	Total	Público	Privado	Total	Público	Privado	Total	Público	Privado
		R\$/ano	R\$/ano	R\$/ano	R\$/ano	R\$/ano	R\$/ano	R\$/ano	R\$/ano	R\$/ano	R\$/ano	R\$/ano	R\$/ano
Código	Nome/UF	Co009	Co132	Co011	Rs035	Rs032	Rs033	Va017	Va037	Va019	Ge046	Ge043	Ge044
Região Sul													
431030	Ilópolis/RS		259.000			0			48.000			121.000	
420720	Imarui/SC	272.500	0	272.500	4.012	0	4.012	59.512	59.512	0	0	0	0
431033	Imbé/RS	3.833	0	3.833									
420730	Imbituba/SC	1.177.328	0	1.177.328	35.577	0	35.577	968.149	0	968.149			
420740	Imbuia/SC	103.357	0	103.357	5.683	0	5.683	58.400	58.400	0	26.150	26.150	0
431036	Imigrante/RS												
411020	Inácio Martins/PR	50.000	50.000	0	1.600	0	1.600	20.000	20.000	0			
420757	Iomerê/SC	110.916	0	110.916	8.825	0	8.825				63.420	63.420	0
420760	Ipira/SC			112.200			1.920			54.732		50.000	24.000
431046	Ipiranga do Sul/RS												
420770	Ipumirim/SC	140.269	0	140.269	20.530		20.530	14.150		14.150			
431050	Iraí/RS												
420780	Irani/SC			229.440			4.500						
411070	Irati/PR	580.390	580.390	0	25.480	25.480	0				225.977	225.977	0
411080	Iretama/PR	44.737	44.737	0	450	0	450	138.695	138.695	0	204.787	204.787	0
420790	Irineópolis/SC												
420800	Itá/SC	191.370	57.411	133.959				351.576	105.473	246.103	7.685	2.306	5.380
411090	Itaguajé/PR	141.910	141.910	0	2.500	0	2.500	16.740	16.740	0	0	0	0
420810	Itaiópolis/SC	440.246	0	440.246	5.700	0	5.700	77.267	77.267	0	0	0	0
420820	Itajaí/SC	5.848.066	0	5.848.066	155.000	0	155.000	1.639.245	0	1.639.245	13.137.689	0	13.137.689
411110	Itambé/PR	31.889	31.889	0	4.461	4.461	0	130.318	130.318	0	13.199	13.199	0
420830	Itapema/SC	1.165.397	63.000	1.102.397	65.084	0	65.084	587.896	63.000	524.896	2.185.977	0	2.185.977
420840	Itapiranga/SC	212.000	0	212.000	0	0	0	104.000	104.000	0	0	0	0
431060	Itaqui/RS	28.200	15.000	13.200				11.800	11.800				
431065	Itati/RS	51.702	36.720	14.982	2.100	0	2.100	0	0	0	0	0	0
420850	Ituporanga/SC	241.630	241.630		15.526		15.526	30.000	30.000		142.947		142.947
411160	Ivatuba/PR	26.051	26.051		4.299		4.299	37.500		37.500			
431080	Ivoti/RS	215.363	0	215.363	10.116	0	10.116	149.732	149.732	0	118.985	39.018	79.967
420860	Jaborá/SC												
431085	Jaboticaba/RS	33.480	33.480	0	3.000	0	3.000	2.000	0	2.000	8.000	0	8.000
411180	Jacarezinho/PR	302.087	302.087	0	12.600	0	12.600	351.701	0	351.701	284.040	0	284.040
420870	Jacinto Machado/SC												
431110	Jaguari/RS	54.000	54.000	0	3.600	0	3.600	54.000	0	54.000	0	0	0
411210	Jandaia do Sul/PR	454.000	454.000		50.000	50.000		266.000	266.000	0			
411230	Japira/PR	44.263	44.263	0	3.600	0	3.600				73.622	0	73.622
411240	Japurá/PR	83.178	83.178	0	12.920	0	12.920	76.500	76.500	0	68.700	68.700	0
420890	Jaraguá do Sul/SC	2.470.305		2.470.305	121.727		121.727	1.752.934		1.752.934	4.198.204		4.198.204
411260	Jardim Olinda/PR	50.000	50.000	0	1.200	0	1.200	24.000	24.000	0	46.000	46.000	0
420895	Jardinópolis/SC	60.000	0	60.000	12.000	0	12.000	0	0	0	0	0	0

TABELA Ge02 - INFORMAÇÕES SOBRE DESPESAS, SEGUNDO O TIPO DE SERVIÇO REALIZADO

ANO DE
REFERÊNCIA
2009

Município		Despesas com manejo de resíduos sólidos, segundo tipo de serviço realizado											
		Coleta de RS domiciliares e públicos			Coleta de RS serviços de saúde			Varrição de logradouros públicos			Demais serviços, inclusive admin. e com unid. de proc.		
Código	Nome/UF	Total	Público	Privado	Total	Público	Privado	Total	Público	Privado	Total	Público	Privado
		R\$/ano	R\$/ano	R\$/ano	R\$/ano	R\$/ano	R\$/ano	R\$/ano	R\$/ano	R\$/ano	R\$/ano	R\$/ano	R\$/ano
Região Sul		Co009	Co132	Co011	Rs035	Rs032	Rs033	Va017	Va037	Va019	Ge046	Ge043	Ge044
420900	Joaçaba/SC	1.096.571	0	1.096.571	69.408	0	69.408	606.298	0	606.298	0	0	0
411295	Juranda/PR	130.000	80.000	50.000	6.000	0	6.000	80.000	50.000	30.000	90.000	60.000	30.000
411300	Jussara/PR												
420920	Lacerdópolis/SC												
420930	Lages/SC	5.387.674	293.064	5.094.610									
431127	Lagoa dos Três Cantos/RS												
431130	Lagoa Vermelha/RS			342.413			32.880			284.967			
431125	Lagoão/RS	93.920	71.360	22.560	1.440	0	1.440	9.100	9.100	0	10.440	8.940	1.500
420940	Laguna/SC	570.067	0	570.067	26.520	0	26.520	734.400	734.400	0	368.882	0	368.882
411320	Lapa/PR	395.000		395.000	96.000		96.000	488.456	230.000	258.456	495.000	70.000	425.000
411330	Laranjeiras do Sul/PR	200.000	200.000	0	40.000	20.000	20.000	150.000	50.000	100.000	45.968	30.968	15.000
420950	Laurentino/SC	214.000	0	214.000	1.000	0	1.000	40.000	40.000	0	0	0	0
420960	Lauro Muller/SC	188.940	0	188.940	8.010	0	8.010						
431150	Lavras do Sul/RS												
411340	Leópolis/PR	86.400	86.400	0	3.000	0	3.000	37.000	37.000	0	0	0	0
420985	Lindóia do Sul/SC	144.698	0	144.698	0	0	0				0	0	0
431162	Lindolfo Collor/RS	167.955	167.955	0									
431164	Linha Nova/RS	46.200	0	46.200	1.500	1.500	0	51.000	51.000	0	0	0	0
411350	Loanda/PR	178.000	178.000	0	34.000	0	34.000	89.200	89.200	0	0	0	0
411360	Lobato/PR												
411373	Luiziana/PR												
411375	Lunardelli/PR	220.413	220.413	0	8.370	0	8.370	50.220	50.220	0	0	0	0
411380	Lupionópolis/PR	173.543	173.543	0	3.759	0	3.759						
421003	Luzerna/SC	173.282	0	173.282	938	0	938	220.794	220.794	0	230.402	230.402	0
431171	Maçambará/RS												
431170	Machadinho/RS												
421010	Mafra/SC												
411390	Mallet/PR												
411410	Mandaguacu/PR	5.400	5.400	0	2.600	0	2.600	12.000	12.000	0	6.500	6.500	0
411435	Manfrinópolis/PR	70.000	0	70.000	7.780	7.780	0						
411440	Mangueirinha/PR	139.938	139.938	0	3.783	3.783	0	149.229	149.229	0	92.070	92.070	0
431175	Manoel Viana/RS							60.000	60.000	0			
431177	Maquiné/RS	14.478	0	14.478									
421040	Maracajá/SC	179.894	57.706	122.188	3.360	0	3.360	29.938	0	29.938	0	0	0
431180	Marau/RS	725.311	0	725.311	5.400	5.400	0	241.142	0	241.142			
421055	Marema/SC	62.380	0	62.380	12.984	0	12.984	45.804	45.804	0	0	0	0
411470	Maria Helena/PR	36.000	36.000	0	3.000	0	3.000	40.248	40.248	0	17.640	17.640	0
411490	Marilândia do Sul/PR	80.000	80.000	0	30.000	0	30.000	50.000	50.000	0	20.000	20.000	0
411520	Maringá/PR	5.975.570	5.975.570	0	64.679	0	64.679	5.047.272	5.047.272	0	3.315.927	3.315.927	0

TABELA Ge02 - INFORMAÇÕES SOBRE DESPESAS, SEGUNDO O TIPO DE SERVIÇO REALIZADO

ANO DE REFERÊNCIA
2009

Município		Despesas com manejo de resíduos sólidos, segundo tipo de serviço realizado											
		Coleta de RS domiciliares e públicos			Coleta de RS serviços de saúde			Varrição de logradouros públicos			Demais serviços, inclusive admin. e com unid. de proc.		
Código	Nome/UF	Total	Público	Privado	Total	Público	Privado	Total	Público	Privado	Total	Público	Privado
		R\$/ano	R\$/ano	R\$/ano	R\$/ano	R\$/ano	R\$/ano	R\$/ano	R\$/ano	R\$/ano	R\$/ano	R\$/ano	R\$/ano
Região Sul		Co009	Co132	Co011	Rs035	Rs032	Rs033	Va017	Va037	Va019	Ge046	Ge043	Ge044
411530 Mariópolis/PR													
411535	Maripá/PR	135.141	0	135.141				146.640	30.000	116.640			
411545	Marquinho/PR	92.000	92.000	0	2.520	0	2.520	17.480	0	17.480	118.000	0	118.000
421060	Massaranduba/SC	140.872	133.432	7.440	12.000	0	12.000	34.532	34.532	0	218.864	31.059	187.805
411560	Matelândia/PR	181.266	181.266	0	6.600	0	6.600	43.732	43.732	0	38.606	38.606	0
431217	Mato Queimado/RS	61.200	0	61.200	1.800	0	1.800	0	0	0	0	0	0
421070 Matos Costa/SC													
411575	Mauá da Serra/PR	200.000	200.000					150.000	150.000		30.000	30.000	0
431220	Maximiliano de Almeida/RS	78.400	78.400		2.400	0	2.400	41.700	41.700				
411580	Medianeira/PR	159.343	110.098	49.245	480	0	480	66.393	45.874	20.519	92.470	64.224	28.246
411585	Mercedes/PR	177.659	0	177.659	2.628	2.628	0	0	0	0	0	0	0
411590	Mirador/PR	86.184	86.184	0	2.160	0	2.160	57.456	57.456	0			
421085	Mirim Doce/SC	84.000	0	84.000	4.200	0	4.200	93.600	93.600	0	0	0	0
431235	Montauri/RS	86.156	0	86.156	1.800	0	1.800	0	0	0	0	0	0
431238 Monte Belo do Sul/RS													
421110	Monte Castelo/SC	2.000	2.000	0	200	0	200	0	0	0	5.120	0	5.120
431240	Montenegro/RS	1.354.174	0	1.354.174	11.544	0	11.544	1.500.000	0	1.500.000	420.000	0	420.000
411620	Morretes/PR	785.397	351.600	433.797	8.968	2.400	6.568	0	0	0	0	0	0
431244 Morrinhos do Sul/RS													
431245 Morro Redondo/RS													
431250	Mostardas/RS	320.355	116.192	204.163									
431260 Muçum/RS													
431265	Não-Me-Toque/RS	480.117	0	480.117	4.912	0	4.912	86.748	0	86.748	44.793	36.873	7.920
431267 Nicolau Vergueiro/RS													
431275	Nova Alvorada/RS	5.250	5.250	0	3.840	3.840	0	4.910	4.910	0	0	0	0
411660	Nova América da Colina/PR				8.000	8.000							
431290	Nova Bassano/RS	240.000		240.000	7.000		7.000						
431300 Nova Brésia/RS													
431301	Nova Candelária/RS	18.000	18.000	0	2.693	0	2.693	12.000	12.000	0	12.000	12.000	0
411695	Nova Esperança do Sudoeste/PR	135.486	0	135.486	8.400	0	8.400	28.000	28.000	0	53.326	53.326	0
431303	Nova Esperança do Sul/RS	120.000	120.000	0	4.800	4.800	0	0	0	0	0	0	0
411690	Nova Esperança/PR	709.021	709.021	0	8.400	0	8.400	78.780	78.780	0	0	0	0
411700 Nova Fátima/PR													
431306	Nova Hartz/RS	321.800	223.400	98.400	6.168	0	6.168	12.300	12.300	0	0	0	0
421145 Nova Itaberaba/SC													
411705	Nova Laranjeiras/PR	165.050	141.085	23.965	7.000	0	7.000				0	0	0
411710	Nova Londrina/PR	68.832	68.832	0	2.510	0	2.510	81.600	81.600	0	34.000	34.000	0
411720	Nova Olímpia/PR	62.000	62.000	0	6.000	0	6.000	52.000	52.000	0	140.000	140.000	0
431308 Nova Pádua/RS													

TABELA Ge02 - INFORMAÇÕES SOBRE DESPESAS, SEGUNDO O TIPO DE SERVIÇO REALIZADO

ANO DE
REFERÊNCIA
2009

Município		Despesas com manejo de resíduos sólidos, segundo tipo de serviço realizado											
		Coleta de RS domiciliares e públicos			Coleta de RS serviços de saúde			Varrição de logradouros públicos			Demais serviços, inclusive admin. e com. unid. de proc.		
Código	Nome/UF	Total	Público	Privado	Total	Público	Privado	Total	Público	Privado	Total	Público	Privado
		R\$/ano	R\$/ano	R\$/ano	R\$/ano	R\$/ano	R\$/ano	R\$/ano	R\$/ano	R\$/ano	R\$/ano	R\$/ano	R\$/ano
Região Sul		Co009	Co132	Co011	Rs035	Rs032	Rs033	Va017	Va037	Va019	Ge046	Ge043	Ge044
431310	Nova Palma/RS	167.820	0	167.820	2.790	0	2.790	800	800	0			
431320	Nova Petrópolis/RS												
411725	Nova Prata do Iguçu/PR	718.988	541.563	177.426	5.400	0	5.400	51.724	51.724	0	0	0	0
431335	Nova Roma do Sul/RS	121.560	0	121.560	5.367	0	5.367	25.200	25.200	0	10.000	10.000	0
411721	Nova Santa Bárbara/PR	145.000	145.000	0	7.200	0	7.200	78.000	78.000	0	34.000	34.000	0
431337	Nova Santa Rita/RS	341.879	0	341.879	4.128	0	4.128	68.017	0	68.017	70.967	0	70.967
421150	Nova Trento/SC	314.629	142.062	172.567	20.880	0	20.880						
431340	Novo Hamburgo/RS												
421165	Novo Horizonte/SC	53.128		53.128	4.174		4.174						
411729	Novo Itacolomi/PR	33.700	33.700	0	4.200	0	4.200	0	0	0	0	0	0
431344	Novo Tiradentes/RS							8.400	8.400	0	8.400	8.400	0
421170	Orleans/SC	163.758	163.758	0	0	0	0	100.000	100.000	0	100.000	100.000	0
431350	Osório/RS	1.453.687		1.453.687							390.000		390.000
411740	Ourizona/PR	150.000	150.000	0	3.819	0	3.819	70.356	70.356	0			
431360	Paim Filho/RS	92.400	92.400	0	3.600	3.600	0	17.500	17.500	0	16.348	16.348	0
421200	Palma Sola/SC	120.000	0	120.000	7.536	0	7.536	86.091	86.091	0	30.284	30.284	0
431370	Palmeira das Missões/RS	562.348	0	562.348	33.560	0	33.560	8.798	8.798	0			
411790	Palotina/PR												
431395	Pantano Grande/RS	240.000	0	240.000	6.500	0	6.500	63.000	63.000	0	0	0	0
421220	Papanduva/SC												
411820	Paranaguá/PR												
411840	Paranavaí/PR	1.774.487	0	1.774.487	11.100	0	11.100	1.192.536	0	1.192.536	279.661	279.661	0
431403	Pareci Novo/RS							52.020	33.480	18.540			
431405	Parobé/RS	874.049	0	874.049	84.000	0	84.000	112.000	112.000	0	613.947	0	613.947
431406	Passa Sete/RS	20.324	3.278	17.046	1.380	0	1.380	432	432				
431410	Passo Fundo/RS	2.088.427		2.088.427	2.452		2.452	1.053.933		1.053.933			
411860	Paula Freitas/PR												
431415	Paverama/RS	127.341	0	127.341	307	0	307	103.456	103.456	0	0	0	0
431417	Pedras Altas/RS	39.066	39.066	0	2.348	0	2.348	19.728	19.728	0	59.949	59.949	0
431420	Pedro Osório/RS												
431430	Pejuçara/RS												
431440	Pelotas/RS	4.830.270	350.000	4.480.270	293.467	50.000	243.467	2.469.967	0	2.469.967	1.509.466	0	1.509.466
421250	Penha/SC	1.048.114	0	1.048.114	20.900	0	20.900	0	0	0	0	0	0
421260	Peritiba/SC	31.266	31.266	0	2.760	0	2.760	31.266	31.266	0	48.600	0	48.600
411885	Perobal/PR												
411890	Pérola/PR												
421270	Petrolândia/SC	91.049	91.049	0	3.912	0	3.912	34.151	34.151	0	14.848	0	14.848
421280	Piçarras/SC												
411910	Piñen/PR	214.689	0	214.689	13.386	0	13.386	28.000	28.000	0	0	0	0

TABELA Ge02 - INFORMAÇÕES SOBRE DESPESAS, SEGUNDO O TIPO DE SERVIÇO REALIZADO

ANO DE
REFERÊNCIA
2009

Município		Despesas com manejo de resíduos sólidos, segundo tipo de serviço realizado											
		Coleta de RS domiciliares e públicos			Coleta de RS serviços de saúde			Varrição de logradouros públicos			Demais serviços, inclusive admin. e com unid. de proc.		
Código	Nome/UF	Total	Público	Privado	Total	Público	Privado	Total	Público	Privado	Total	Público	Privado
		R\$/ano	R\$/ano	R\$/ano	R\$/ano	R\$/ano	R\$/ano	R\$/ano	R\$/ano	R\$/ano	R\$/ano	R\$/ano	R\$/ano
Região Sul		Co009	Co132	Co011	Rs035	Rs032	Rs033	Va017	Va037	Va019	Ge046	Ge043	Ge044
411915	Pinhais/PR	2.681.670	0	2.681.670	63.454	0	63.454	11.548	0	11.548	0	0	0
431446	Pinhal da Serra/RS												
431447	Pinhal Grande/RS	90.000	0	90.000	15.000	0	15.000	30.000	30.000	0	20.000	20.000	0
431445	Pinhal/RS	54.632	17.997	36.635	3.220	0	3.220	0	0	0	0	0	0
411920	Pinhalão/PR												
411930	Pinhão/PR	300.000	300.000	0	12.960	0	12.960	84.000	0	84.000	50.000	50.000	0
431449	Pinheirinho do Vale/RS	20.000	20.000	0	2.000	2.000	0						
421300	Pinheiro Preto/SC	76.752	0	76.752	4.800	0	4.800	48.000	48.000	0	0	0	0
411940	Pirai do Sul/PR												
431455	Pirapó/RS	110.577	55.377	55.200	5.337	0	5.337	10.927	10.927	0	1.200	1.200	0
421310	Piratuba/SC	19.400		19.400				10.515		10.515			
411960	Pitanga/PR	7.800	0	7.800				197.864	0	197.864			
421315	Planalto Alegre/SC												
431475	Poço das Antas/RS	88.450	0	88.450	3.000	0	3.000	0	0	0	0	0	0
411990	Ponta Grossa/PR	6.167.400	0	6.167.400	124.839	0	124.839	1.184.413	0	1.184.413			
411995	Pontal do Paraná/PR												
421330	Ponte Alta/SC	108.350	60.000	48.350									
431478	Ponte Preta/RS	20.758	20.758	0	5.031	0	5.031	0	0	0	0	0	0
421340	Ponte Serrada/SC	185.760	0	185.760	20.640	0	20.640	48.000	48.000	0	0	0	0
412000	Porecatu/PR												
431490	Porto Alegre/RS	27.135.775	2.455.670	24.680.104	0	0	0	8.343.233	434.955	7.908.278	82.999.471	44.371.986	38.627.485
421350	Porto Belo/SC									8.000			189.200
431500	Porto Lucena/RS												
431505	Porto Mauá/RS												
412030	Porto Vitória/PR	126.094	126.094	0	2.311	0	2.311	8.565	8.565	0	0	0	0
431510	Porto Xavier/RS												
431513	Pouso Novo/RS												
421370	Pouso Redondo/SC												
421380	Praia Grande/SC	131.654	0	131.654	5.620	0	5.620	92.220	92.220	0	0	0	0
412035	Pranchita/PR										103.651	0	103.651
421390	Presidente Castello Branco/SC	63.749	63.749	0	2.400	0	2.400	10.850	10.850	0	24.550	24.550	0
421400	Presidente Getúlio/SC	384.885	0	384.885	3.582	0	3.582	107.568	107.568	0			
431514	Presidente Lucena/RS	76.862	0	76.862	960	0	960	3.000	3.000	0	0	0	0
412050	Primeiro de Maio/PR	23.082	23.082	0	5.400	5.400	0	11.581	11.581	0			
421415	Princesa/SC	68.334	15.006	53.328	8.284	0	8.284	0	0	0	0	0	0
431530	Quarai/RS												
412065	Quarto Centenário/PR	139.965	139.965	0	2.236	0	2.236	57.749	57.749	0	0	0	0
412070	Quatiguá/PR	135.030	135.030	0	6.480	0	6.480	55.000	55.000	0	65.953	65.953	0
412080	Quatro Barras/PR	209.000	209.000	0	9.432	9.432	0	128.799	128.799	0	0	0	0

TABELA Ge02 - INFORMAÇÕES SOBRE DESPESAS, SEGUNDO O TIPO DE SERVIÇO REALIZADO

ANO DE
REFERÊNCIA
2009

Município		Despesas com manejo de resíduos sólidos, segundo tipo de serviço realizado											
		Coleta de RS domiciliares e públicos			Coleta de RS serviços de saúde			Varrição de logradouros públicos			Demais serviços, inclusive admin. e com. unid. de proc.		
Código	Nome/UF	Total	Público	Privado	Total	Público	Privado	Total	Público	Privado	Total	Público	Privado
		R\$/ano	R\$/ano	R\$/ano	R\$/ano	R\$/ano	R\$/ano	R\$/ano	R\$/ano	R\$/ano	R\$/ano	R\$/ano	R\$/ano
Região Sul		Co009	Co132	Co011	Rs035	Rs032	Rs033	Va017	Va037	Va019	Ge046	Ge043	Ge044
412085	Quatro Pontes/PR	115.900	32.400	83.500	5.000	0	5.000	106.000	0	106.000	0	0	0
412090	Quedas do Iguaçu/PR	514.962	514.962	0	12.000	0	12.000	183.058	0	183.058	0	0	0
431532	Quevedos/RS	27.900	27.900	0	3.588	0	3.588	27.900	27.900	0	0	0	0
412120	Quitandinha/PR	103.384		103.384									
412140	Realeza/PR												
412150	Rebouças/PR	579.700	579.700	0				150.000	150.000	0	150.000	150.000	0
431545	Relvado/RS	42.500	42.500	0	3.303	0	3.303	0	0	0	0	0	0
412175	Reserva do Iguaçu/PR	80.000	80.000		7.000	7.000		7.000	7.000				
412170	Reserva/PR												
412180	Ribeirão Claro/PR	547.905	547.905	0	5.500	0	5.500	117.285	117.285	0	0	0	0
412210	Rio Bom/PR												
421460	Rio do Oeste/SC	217.411	0	217.411	4.632	0	4.632				28.554	28.554	0
421480	Rio do Sul/SC												
421470	Rio dos Cedros/SC	120.000	85.000	35.000	8.000	0	8.000	54.000	54.000	0	75.000	75.000	0
421490	Rio Fortuna/SC												
431560	Rio Grande/RS	4.760.875		4.760.875	179.593		179.593	1.376.813		1.376.813	5.521.715	401.218	5.120.498
412230	Rio Negro/PR	373.664	26.220	347.444	16.416	0	16.416	288.434	0	288.434	498.660	110.400	388.260
431570	Rio Pardo/RS	615.840	477.240	138.600	7.990	0	7.990	96.300	96.300	0	149.055	149.055	0
421505	Rio Rufino/SC												
431600	Rolante/RS	342.975	0	342.975	0	0	0	26.804	26.804	0			
421520	Romelândia/SC	93.829	0	93.829	8.630	0	8.630	0	0	0	0	0	0
412250	Roncador/PR	69.563	69.563	0	5.050	0	5.050	27.230	27.230	0	0	0	0
431620	Rondinha/RS	137.984	22.562	115.422	1.957	0	1.957	83.980	83.980	0	0	0	0
412260	Rondon/PR	142.290	142.290	0	4.320	0	4.320	33.480	33.480	0	41.850	41.850	0
412270	Sabáudia/PR	5.768	5.768	0	5.400	0	5.400	10.262	10.262	0	0	0	0
431643	Saldanha Marinho/RS												
412290	Salto do Itararé/PR												
431645	Salto do Jacuí/RS	213.396	33.396	180.000	0	0	0	0	0	0			
412300	Salto do Lontra/PR		127.517			7.200			15.624				
421540	Salto Veloso/SC	185.472			3.960			147.960					
431650	Salvador do Sul/RS	207.576	58.776	148.800	5.040	1.200	3.840	3.600	3.600		7.900	7.900	
421545	Sangão/SC		115.000				5.102			118.000		0	
431670	Santa Bárbara do Sul/RS												
412320	Santa Cecília do Pavão/PR	10.822	10.822	0	3.960	0	3.960						
412330	Santa Cruz de Monte Castelo/PR	235.000	235.000	0	1.580	0	1.580	40.000	40.000	0	25.664	25.664	0
431680	Santa Cruz do Sul/RS	2.226.610	0	2.226.610	116.351	0	116.351	813.192	0	813.192	515.469	60.000	455.469
412340	Santa Fé/PR												
412350	Santa Helena/PR												
421555	Santa Helena/SC	28.800	0	28.800	28.800	0	28.800	25.000	25.000	0	0	0	0

TABELA Ge02 - INFORMAÇÕES SOBRE DESPESAS, SEGUNDO O TIPO DE SERVIÇO REALIZADO

ANO DE
REFERÊNCIA
2009

Município		Despesas com manejo de resíduos sólidos, segundo tipo de serviço realizado											
		Coleta de RS domiciliares e públicos			Coleta de RS serviços de saúde			Varrição de logradouros públicos			Demais serviços, inclusive admin. e com. unid. de proc.		
Código	Nome/UF	Total	Público	Privado	Total	Público	Privado	Total	Público	Privado	Total	Público	Privado
		R\$/ano	R\$/ano	R\$/ano	R\$/ano	R\$/ano	R\$/ano	R\$/ano	R\$/ano	R\$/ano	R\$/ano	R\$/ano	R\$/ano
Região Sul		Co009	Co132	Co011	Rs035	Rs032	Rs033	Va017	Va037	Va019	Ge046	Ge043	Ge044
412370	Santa Isabel do Ivaí/PR	232.454	232.454	0	1.500	0	1.500	57.739	57.739	0			
412382	Santa Lúcia/PR	94.163	94.163	0	2.700	0	2.700	13.452	13.452	0	26.904	26.904	0
431690	Santa Maria/RS												
412395	Santa Mônica/PR												
421560	Santa Rosa de Lima/SC												
421565	Santa Rosa do Sul/SC												
431720	Santa Rosa/RS	1.254.886	1.254.886	0	0	0	0	886.972	0	886.972	675.097	0	675.097
431725	Santa Tereza/RS												
412405	Santa Terezinha de Itaipu/PR												
421567	Santa Terezinha/SC	8.000		8.000	487		487	2.250	2.250		0		
431700	Santana da Boa Vista/RS	70.000			5.000			30.000			2.000		
431710	Santana do Livramento/RS												
421569	Santiago do Sul/SC												
431750	Santo Ângelo/RS	868.187	135.000	733.187	11.837	0	11.837	365.505	0	365.505	0	0	0
431760	Santo Antônio da Patrulha/RS	484.817	0	484.817	6.108	0	6.108	95.000	0	95.000			
412410	Santo Antônio da Platina/PR	637.546	0	637.546	8.730	0	8.730	824.242	824.242	0	0	0	0
431770	Santo Antônio das Missões/RS	403.200	216.000	187.200	31.938	24.000	7.938	40.000	40.000	0	0	0	0
431755	Santo Antônio do Palma/RS												
412430	Santo Antônio do Paraíso/PR												
431775	Santo Antônio do Planalto/RS	60.931	42.241	18.690	3.600	0	3.600	11.871	11.871	0	18.500	18.500	0
431780	Santo Augusto/RS	461.000	461.000	0									
431795	Santo Expedito do Sul/RS	22.233	0	22.233	4.680	0	4.680	13.000	13.000	0			
412450	Santo Inácio/PR		196.094			0			179.008			85.000	
421580	São Bento do Sul/SC	2.911.353	201.610	2.709.743	9.372	0	9.372	360.000	360.000	0	0	0	0
421575	São Bernardino/SC												
421590	São Bonifácio/SC	94.806	85.039	9.766	4.371		4.371	28.840	28.840				
431800	São Borja/RS												
421600	São Carlos/SC												
431810	São Francisco de Assis/RS												
421620	São Francisco do Sul/SC	3.239.273	0	3.239.273	51.340	0	51.340	3.378.430	242.730	3.135.700			
431830	São Gabriel/RS	83.197	0	83.197	3.407	0	3.407	0	0	0	71.594	0	71.594
421630	São João Batista/SC	372.000	300.000	72.000	14.490	0	14.490						
421635	São João do Itaperiú/SC	126.684	96.462	30.222	16.320	7.320	9.000	11.016	11.016				
421625	São João do Oeste/SC	82.303	0	82.303	5.400	0	5.400	30.000	30.000	0	38.240	38.240	0
421640	São João do Sul/SC	204.000	204.000	0	80.640	0	80.640	30.000	30.000	0	0	0	0
412510	São João do Triunfo/PR	49.055	49.055	0	566	0	566	47.507	47.507	0	21.906	21.906	0
412535	São Jorge do Patrocínio/PR	84.100	84.100	0	6.120	0	6.120	103.800	103.800	0	123.839	123.839	0
412520	São Jorge d'Oeste/PR	55.500	4.500	51.000	500	0	500	2.500	2.500	0			
412545	São José das Palmeiras/PR												

TABELA Ge02 - INFORMAÇÕES SOBRE DESPESAS, SEGUNDO O TIPO DE SERVIÇO REALIZADO

ANO DE
REFERÊNCIA
2009

Município		Despesas com manejo de resíduos sólidos, segundo tipo de serviço realizado											
		Coleta de RS domiciliares e públicos			Coleta de RS serviços de saúde			Varrição de logradouros públicos			Demais serviços, inclusive admin. e com unid. de proc.		
Código	Nome/UF	Total	Público	Privado	Total	Público	Privado	Total	Público	Privado	Total	Público	Privado
		R\$/ano	R\$/ano	R\$/ano	R\$/ano	R\$/ano	R\$/ano	R\$/ano	R\$/ano	R\$/ano	R\$/ano	R\$/ano	R\$/ano
Região Sul		Co009	Co132	Co011	Rs035	Rs032	Rs033	Va017	Va037	Va019	Ge046	Ge043	Ge044
421670	São José do Cedro/SC	190.000						90.000					
431846	São José do Herval/RS	68.760	15.360	53.400	6.540	0	6.540	0	0	0	0	0	0
431848	São José do Hortêncio/RS	110.676	110.676	0	3.247	0	3.247	0	0	0	0	0	0
431849	São José do Inhacorá/RS	66.824	50.000	16.824	1.000	0	1.000	3.000	3.000	0	3.176	3.176	0
431850	São José do Norte/RS	146.787		146.787	61.387		61.387	147.563		147.563	66.999		66.999
431860	São José do Ouro/RS												
431861	São José do Sul/RS	54.436	0	54.436	2.636	0	2.636	0	0	0	0	0	0
431862	São José dos Ausentes/RS	7.032	0	7.032	360	0	360	7.185	7.185	0	7.996	7.996	0
412550	São José dos Pinhais/PR	3.886.915		3.886.915	231.600		231.600	1.896.141		1.896.141	7.009.036		7.009.036
421660	São José/SC	3.786.887		3.786.887							5.259.796		5.259.796
431870	São Leopoldo/RS	3.849.652	69.025	3.780.628	396.898	69.025	327.873	1.429.437	69.025	1.360.412	8.178.878	69.025	8.109.854
431880	São Lourenço do Sul/RS	301.345	301.345	0	195.220	0	195.220	0	0	0	0	0	0
412555	São Manoel do Paraná/PR												
431900	São Marcos/RS	728.000	20.000	708.000									
421710	São Martinho/SC	104.500	73.200	31.300	3.500	0	3.500	36.800	36.800	0			
412560	São Mateus do Sul/PR	1.494.300	0	1.494.300	179.400	0	179.400	462.546	0	462.546	642.872	0	642.872
431915	São Miguel das Missões/RS	100.373	0	100.373	4.423	0	4.423	0	0	0	0	0	0
412570	São Miguel do Iguaçu/PR	201.775	201.775	0	7.118	0	7.118	110.484	0	110.484	1.381.058	0	1.381.058
421720	São Miguel do Oeste/SC	1.080.000	0	1.080.000	36.000	0	36.000	360.000	0	360.000	240.000	240.000	0
431920	São Nicolau/RS	37.200	0	37.200	4.009	0	4.009	31.800	31.800	0			
431930	São Paulo das Missões/RS	99.344	0	99.344									
421725	São Pedro de Alcântara/SC												
431940	São Pedro do Sul/RS												
431950	São Sebastião do Cai/RS												
431960	São Sepé/RS	798.000	18.000	780.000	10.000	0	10.000	42.000	42.000	0	0	0	0
412610	São Tomé/PR	5.000	5.000					2.000	2.000				
431971	São Valentim do Sul/RS	26.400	26.400	0	2.100	0	2.100	8.000	8.000	0	2.000	2.000	0
412620	Sapopema/PR	60.000	60.000	0	8.800	1.000	7.800	19.000	19.000	0			
412627	Saudade do Iguaçu/PR	91.780	0	91.780	4.200	0	4.200	101.557	0	101.557	4.200	0	4.200
421740	Schroeder/SC												
432023	Sede Nova/RS												
432026	Segredo/RS												
432030	Selbach/RS	125.392	0	125.392	4.365	0	4.365	137.330	126.061	11.269			
412630	Sengés/PR	65.064	65.064	0	3.600	0	3.600	92.040	61.440	30.600	133.824	70.104	63.720
432035	Sentinela do Sul/RS	83.303	0	83.303	3.150	0	3.150	25.000	25.000	0	25.000	25.000	0
432040	Serafina Corrêa/RS	499.279	0	499.279				195.000	195.000	0			
421755	Serra Alta/SC	60.000	0	60.000	5.000	0	5.000	30.000	30.000	0	0	0	0
412635	Serranópolis do Iguaçu/PR	42.492	42.492	0	2.400	0	2.400	12.300	12.300	0	0	0	0
432050	Sertão/RS												

TABELA Ge02 - INFORMAÇÕES SOBRE DESPESAS, SEGUNDO O TIPO DE SERVIÇO REALIZADO

ANO DE
REFERÊNCIA
2009

Município		Despesas com manejo de resíduos sólidos, segundo tipo de serviço realizado											
		Coleta de RS domiciliares e públicos			Coleta de RS serviços de saúde			Varrição de logradouros públicos			Demais serviços, inclusive admin. e com unid. de proc.		
Código	Nome/UF	Total	Público	Privado	Total	Público	Privado	Total	Público	Privado	Total	Público	Privado
		R\$/ano	R\$/ano	R\$/ano	R\$/ano	R\$/ano	R\$/ano	R\$/ano	R\$/ano	R\$/ano	R\$/ano	R\$/ano	R\$/ano
Região Sul		Co009	Co132	Co011	Rs035	Rs032	Rs033	Va017	Va037	Va019	Ge046	Ge043	Ge044
432060	Severiano de Almeida/RS	70.272	70.272	0	5.400	0	5.400						
421760	Siderópolis/SC	32.000	4.000	28.000	4.000	0	4.000	5.000	5.000	0	1.000	1.000	0
432065 Silveira Martins/RS													
432067	Sinimbu/RS	16.536		13.780							22.800		22.800
412660	Siqueira Campos/PR	69.120	69.120					39.000	39.000		47.520	47.520	
432070	Sobradinho/RS	255.778	0	255.778	6.973	0	6.973	76.719	0	76.719	35.520	0	35.520
432080	Soledade/RS	920.405	190.816	729.588	12.905	0	12.905	102.747	102.747	0	0	0	0
412665 Sulina/PR													
421780	Taió/SC	324.000	0	324.000	17.000	0	17.000	172.602	172.602	0	0	0	0
412667 Tamarana/PR											47.354		
421790	Tangará/SC	199.605	0	199.605	4.095	0	4.095	150.300	150.300	0	0	0	0
412680	Tapejara/PR	511.200	511.200	0	6.244	0	6.244	74.653	74.653	0	477.244	477.244	0
432100	Tapera/RS	15.000	0	15.000	1.295	0	1.295	20.000	0	20.000	0	0	0
432110 Tapes/RS													
432132	Taquaruçu do Sul/RS	27.336	0	27.336	1.767	0	1.767	10.450	10.450	0	22.582	10.450	12.132
432135	Tavares/RS	216.581	0	216.581									
412700	Teixeira Soares/PR	63.806	63.806	0	6.512	0	6.512	22.320	22.320	0	0	0	0
412720	Terra Boa/PR	98.567	98.567	0				33.456	33.456	0	33.078	33.078	0
432143 Terra de Areia/RS													
421810	Timbé do Sul/SC	56.431	56.431	0				22.300	22.300	0	27.700	27.700	0
421820	Timbó/SC	1.322.732	1.322.732	0	29.676	0	29.676	278.038	278.038	0	0	0	0
432150 Torres/RS													
421830	Três Barras/SC	476.641	0	476.641	9.600	0	9.600	102.345	102.345	0			
432166	Três Cachoeiras/RS	230.400	0	230.400									
432183	Três Forquilhas/RS	30.000	5.000	25.000									
432185 Três Palmeiras/RS													
432190	Três Passos/RS	238.441	0	238.441	8.884	0	8.884	41.450	41.450	0	223.637	0	223.637
421835	Treviso/SC	59.023	59.023	0	3.791	0	3.791						
421840	Treze de Maio/SC	160.000	76.000	84.000	16.000	0	16.000	46.000	46.000	0	0	0	0
421850	Treze Tilias/SC	199.349	0	199.349	3.194	0	3.194	87.000	87.000	0			
432195	Trindade do Sul/RS	58.800	0	58.800	2.160	0	2.160	25.110	25.110	0			
432200 Triunfo/RS													
421860	Trombudo Central/SC	301.658	15.085	286.573	4.724	0	4.724						
421870	Tubarão/SC	3.475.519		3.475.519	31.896		31.896	386.448		386.448			
432210	Tucunduva/RS	143.846	0	143.846	3.713	0	3.713	7.956	7.956	0	0	0	0
421875	Tunápolis/SC	68.010	0	68.010	0	0	0	39.503	39.503	0	0	0	0
432215	Tunas/RS	45.885	27.900	17.985	1.440	0	1.440	0	0	0	0	0	0
432220 Tupanciretã/RS													
432225	Tupandi/RS	93.480	0	93.480	2.280	0	2.280	16.200	16.200	0	3.000	3.000	0

TABELA Ge02 - INFORMAÇÕES SOBRE DESPESAS, SEGUNDO O TIPO DE SERVIÇO REALIZADO

ANO DE
REFERÊNCIA
2009

Município		Despesas com manejo de resíduos sólidos, segundo tipo de serviço realizado											
		Coleta de RS domiciliares e públicos			Coleta de RS serviços de saúde			Varrição de logradouros públicos			Demais serviços, inclusive admin. e com. unid. de proc.		
Código	Nome/UF	Total	Público	Privado	Total	Público	Privado	Total	Público	Privado	Total	Público	Privado
		R\$/ano	R\$/ano	R\$/ano	R\$/ano	R\$/ano	R\$/ano	R\$/ano	R\$/ano	R\$/ano	R\$/ano	R\$/ano	R\$/ano
Região Sul		Co009	Co132	Co011	Rs035	Rs032	Rs033	Va017	Va037	Va019	Ge046	Ge043	Ge044
432230	Tuparendi/RS	120.744		120.744	9.840		9.840	110.000	110.000				
412796	Turvo/PR	88.358	0	88.358	3.150	0	3.150	0	0	0	0	0	0
432234	Ubiretama/RS	20.000	20.000	0	2.940	0	2.940	6.720	6.720	0	0	0	0
432235	União da Serra/RS												
412820	União da Vitória/PR	798.746	0	798.746	21.000	0	21.000	291.107	0	291.107	0	0	0
421885	União do Oeste/SC	92.358	0	92.358	7.146	0	7.146	30.831	30.831	0			
412830	Uniflor/PR	80.000	80.000	0	960	0	960	64.000	64.000	0			
432240	Uruguaiana/RS												
421895	Urupema/SC	50.260	34.368	15.892	2.148	0	2.148	0	0	0	0	0	0
421900	Urussanga/SC												
432250	Vacaria/RS												
432255	Vanini/RS												
421910	Vargeão/SC	144.000			0			6.000			0		
432260	Venâncio Aires/RS	794.473	0	794.473	43.703	0	43.703	342.546	342.546	0			
412853	Ventania/PR	230.000	230.000	0	0	0	0	70.000	70.000	0	0	0	0
412855	Vera Cruz do Oeste/PR	178.682	171.482	7.200									
432285	Vespasiano Correa/RS	80.000	50.000	30.000	1.800	0	1.800	0	0	0	0	0	0
432290	Viadutos/RS			135.600			4.200		12.000			12.000	
432310	Vicente Dutra/RS			3.712			300						
421930	Videira/SC												
432335	Vila Lângaro/RS	42.000	12.000	30.000	3.908	500	3.408	1.500	1.500	0	0	0	0
412850	Wenceslau Braz/PR	453.784	183.250	270.534	6.000	0	6.000	83.700	83.700	0	167.400	167.400	0

TABELA Ge03
INFORMAÇÕES SOBRE DESPESAS, SEGUNDO A NATUREZA DO AGENTE-
EXECUTOR

TABELA Ge03 - INFORMAÇÕES SOBRE DESPESAS, SEGUNDO A NATUREZA DO AGENTE-EXECUTOR

ANO DE
REFERÊNCIA
2009

Município		Despesas com manejo de resíduos sólidos, segundo natureza do agente-executor											
		Total				Público				Privado			
		Domiciliares	Saúde	Varrição	Demais	Domiciliares	Saúde	Varrição	Demais	Domiciliares	Saúde	Varrição	Demais
Código	Nome/UF	R\$/ano	R\$/ano	R\$/ano	R\$/ano	R\$/ano	R\$/ano	R\$/ano	R\$/ano	R\$/ano	R\$/ano	R\$/ano	R\$/ano
Região Sul		Co009	Rs035	Va017	Ge046	Co132	Rs032	Va037	Ge043	Co011	Rs033	Va019	Ge044
420010	Abelardo Luz/SC												
420020	Agrolândia/SC												
420030	Agronômica/SC	120.000	0	14.000	24.400	0	0	14.000	24.400	120.000	0	0	0
420040	Água Doce/SC	136.800	7.200	65.040		0	0	65.040		136.800	7.200	0	
430005	Água Santa/RS												
420050	Águas de Chapecó/SC	96.029	5.000	8.000	12.000	10.000	0	8.000	12.000	86.029	5.000	0	0
420055	Águas Frias/SC	39.335	2.541	22.100	139.509	0	0	22.100	111.591	39.335	2.541	0	27.917
420060	Águas Mornas/SC	241.721				241.721				0			
430010	Agudo/RS	237.663	7.554	84.000	0	0	0	84.000	0	237.663	7.554	0	0
430020	Ajuricaba/RS	69.804	3.756	42.478	278.000	0	0	42.478	278.000	69.804	3.756	0	0
430030	Alecrim/RS	100.000	3.360	44.000	0	100.000	0	0	0	0	3.360	44.000	0
430040	Alegrete/RS	710.004	31.733	494.473	295.392	710.004	0	494.473	295.392	0	31.733	0	0
430045	Alegria/RS	55.280	6.320	36.992		5.000	2.000	36.992		50.280	4.320	0	
430050	Alpestre/RS	145.581	2.230	19.350	7.998	48.036	0	19.350	7.998	97.545	2.230	0	0
430055	Alto Alegre/RS												
420075	Alto Bela Vista/SC	26.400	5.400	3.680		0	0	3.680		26.400	5.400	0	
412862	Alto Paraíso/PR	91.797	4.293	71.187	67.289	91.797	0	71.187	67.289	0	4.293	0	0
410060	Alto Paraná/PR												
410070	Alto Piquiri/PR	25.092	780	25.092	16.728	25.092	780	25.092	16.728	0	0	0	0
410050	Altônia/PR	20.000	7.200	36.000	605.280	20.000	0	0	0	0	7.200	36.000	605.280
430060	Alvorada/RS												
410090	Amaporã/PR												
430064	Ametista do Sul/RS	79.080	5.250	63.411	10.438	0	0	63.411	10.438	79.080	5.250	0	0
410105	Anahy/PR	80.000				75.000				5.000			
410110	Andirá/PR	577.583	4.512	106.150	274.925	577.583	0	106.150	155.226	0	4.512	0	119.699
410115	Ângulo/PR	83.166	3.000	16.740	0	83.166	0	16.740	0	0	3.000	0	0
420110	Anitápolis/SC	25.000	2.000	20.000	0	21.000	1.000	20.000	0	4.000	1.000	0	0
410120	Antonina/PR					141.000	12.000	125.550	17.000				
430080	Antônio Prado/RS	553.555	1.812	210.115	0	0	0	210.115	0	553.555	1.812	0	0
420125	Apiúna/SC	155.063	995			155.063	995			0	0		
410140	Apucarana/PR	1.605.813	69.047	237.405	355.421	0	0	237.405	355.421	1.605.813	69.047	0	0
410150	Arapongas/PR	982.296		138.828	2.648.340	165.600		0	0	816.696		138.828	2.648.340
430087	Araricá/RS	203.940	1.500	21.250	63.750	0	0	21.250	63.750	203.940	1.500	0	0
410180	Araucária/PR	2.275.998	296.632	808.157	3.863.625	330.000	20.000	65.000	102.000	1.945.998	276.632	743.157	3.761.625
420150	Armazém/SC	51.000	5.760	64.162	105.738	51.000	0	64.162	35.738	0	5.760	0	70.000
430100	Arroio do Meio/RS	75.869		414.626	107.104								
430107	Arroio do Padre/RS												
430130	Arroio Grande/RS												
420160	Arroio Trinta/SC	194.000				20.000				174.000			

TABELA Ge03 - INFORMAÇÕES SOBRE DESPESAS, SEGUNDO A NATUREZA DO AGENTE-EXECUTOR

ANO DE
REFERÊNCIA
2009

Município	Despesas com manejo de resíduos sólidos, segundo natureza do agente-executor											
	Total				Público				Privado			
	Domiciliares	Saúde	Varrição	Demais	Domiciliares	Saúde	Varrição	Demais	Domiciliares	Saúde	Varrição	Demais
Código Nome/UF	R\$/ano	R\$/ano	R\$/ano	R\$/ano	R\$/ano	R\$/ano	R\$/ano	R\$/ano	R\$/ano	R\$/ano	R\$/ano	R\$/ano
Região Sul	Co009	Rs035	Va017	Ge046	Co132	Rs032	Va037	Ge043	Co011	Rs033	Va019	Ge044
430140 Arvorezinha/RS	106.500	0	49.500	0	106.500	0	49.500	0	0	0	0	0
420170 Ascurra/SC												
410210 Astorga/PR	518.385	5.268	638.799	87.457	518.385	0	638.799	0	0	5.268	0	87.457
430155 Áurea/RS	50.444	17.430	20.598		50.444	0	20.598		0	17.430	0	
420190 Aurora/SC	93.600	3.000			93.600	3.000			0	0		
430160 Bagé/RS												
420200 Balneário Camboriú/SC												
430163 Balneário Pinhal/RS	344.285	9.530	270.362	216.397	0	0	270.362	0	344.285	9.530	0	216.397
420208 Bandeirante/SC	56.316	3.084	0	8.370	0	0	0	8.370	56.316	3.084	0	0
410250 Barbosa Ferraz/PR												
430185 Barra do Guarita/RS												
430187 Barra do Quaraí/RS	90.497	1.600	0		90.497	0	0		0	1.600	0	
430192 Barra do Rio Azul/RS	25.539	2.000	30.761	0			30.761	0	25.539	2.000	0	0
410260 Barracão/PR												
430200 Barros Cassal/RS												
410275 Bela Vista da Caroba/PR												
410280 Bela Vista do Paraíso/PR												
420213 Bela Vista do Toldo/SC	27.241	6.000			7.241	0			20.000	6.000		
420220 Benedito Novo/SC	102.078	11.220	21.723		102.078	0	21.723		0	11.220	0	
430210 Bento Gonçalves/RS	1.345.719	38.751							1.345.719	38.751		
410290 Bituruna/PR												
410302 Boa Esperança do Iguaçu/PR	106.020	3.600	0	50.000	0	0	0	50.000	106.020	3.600	0	0
410304 Boa Ventura de São Roque/PR	20.819	6.000	5.580	5.580	20.819	0	5.580	5.580	0	6.000	0	0
430215 Boa Vista das Missões/RS												
410310 Bocaiúva do Sul/PR	269.281	4.732	0	600	269.281	0	0	0	0	4.732	0	600
420257 Bom Jesus do Oeste/SC	53.794	0	11.050	0	0	0	11.050	0	53.794	0	0	0
410315 Bom Jesus do Sul/PR												
430230 Bom Jesus/RS	222.102	3.630	6.760	0	0	0	6.760	0	222.102	3.630	0	0
430235 Bom Princípio/RS	187.750				107.154				80.596			
420260 Bom Retiro/SC	215.000	0	10.000	0	85.000	0	10.000	0	130.000	0	0	0
420245 Bombinhas/SC	1.559.666	780	0	565.800	0	0	0	565.800	1.559.666	780	0	0
410330 Borrazópolis/PR	151.315	6.600	110.000	9.539	151.315	0	110.000	9.539	0	6.600	0	0
430250 Bossoroca/RS	25.000	6.320	0	0	25.000	0	0	0	0	6.320	0	0
430258 Bozano/RS	47.415	3.582							47.415	3.582		
420280 Braço do Norte/SC	681.028	7.260		486.609					681.028	7.260		486.609
420285 Braço do Trombudo/SC									110.500	3.830		
410335 Braganey/PR												
420290 Brusque/SC	4.297.668	39.443	700.000		0	0	700.000		4.297.668	39.443	0	
420300 Caçador/SC	1.691.070	75.975	104.000		0	0	104.000		1.691.070	75.975	0	

TABELA Ge03 - INFORMAÇÕES SOBRE DESPESAS, SEGUNDO A NATUREZA DO AGENTE-EXECUTOR

ANO DE
REFERÊNCIA
2009

Município		Despesas com manejo de resíduos sólidos, segundo natureza do agente-executor											
		Total				Público				Privado			
		Domiciliares	Saúde	Varrição	Demais	Domiciliares	Saúde	Varrição	Demais	Domiciliares	Saúde	Varrição	Demais
Código	Nome/UF	R\$/ano	R\$/ano	R\$/ano	R\$/ano	R\$/ano	R\$/ano	R\$/ano	R\$/ano	R\$/ano	R\$/ano	R\$/ano	R\$/ano
Região Sul		Co009	Rs035	Va017	Ge046	Co132	Rs032	Va037	Ge043	Co011	Rs033	Va019	Ge044
430280	Caçapava do Sul/RS	336.000	1.980	269.909	397.134	0	0	210.000	0	336.000	1.980	59.909	397.134
430290	Cacequi/RS												
430310	Cachoeirinha/RS	4.098.284	4.644	1.204.764	1.837.470	0	0	0	425.563	4.098.284	4.644	1.204.764	1.411.907
410345	Cafelândia/PR												
430340	Caçara/RS	45.000	6.000	9.000	2.000	0	0	9.000	2.000	45.000	6.000	0	0
430350	Camaquã/RS												
430360	Cambará do Sul/RS	12.523	680	20.609						12.523	680	20.609	
410370	Cambé/PR	1.808.228	9.372	1.389.151	0	1.808.228	0	1.389.151	0	0	9.372	0	0
430367	Campestre da Serra/RS									61.296	2.358		
410400	Campina Grande do Sul/PR	257.921	11.304	68.000	96.500	190.470	0	68.000	96.500	67.451	11.304	0	0
410405	Campo Bonito/PR	79.589	836	13.260	6.000	12.000	0	13.260	6.000	67.589	836	0	0
410410	Campo do Tenente/PR	70.188		20.800		0		8.300		70.188		12.500	
410420	Campo Largo/PR	1.787.246	26.191	374.309	518.722	0	0	0		1.787.246	26.191	374.309	518.722
430410	Campos Borges/RS												
420360	Campos Novos/SC												
430420	Candelária/RS	430.272	5.880	90.047	164.596	0	0	0	0	430.272	5.880	90.047	164.596
430430	Cândido Godói/RS	105.600	2.400	40.000	20.000	0	0	40.000	20.000	105.600	2.400	0	0
410442	Candói/PR	203.350	4.200	5.600		100.000	0	0		103.350	4.200	5.600	
430440	Canela/RS	919.022	4.262	833.929		0	0	833.929		919.022	4.262	0	
420370	Canelinha/SC		24.444	103.200	103.200		0	103.200	103.200		24.444	0	0
430450	Canguçu/RS	190.000	8.545	16.343		190.000	0	16.343			8.545		
430460	Canoas/RS	6.244.980	552.708	2.227.824	9.484.106	0	0	129.600	475.200	6.244.980	552.708	2.098.224	9.008.906
410450	Capanema/PR	264.000	6.660	50.400		0	0	50.400		264.000	6.660	0	
420325	Capão Alto/SC	92.700	12.000	5.000		0	0	5.000		92.700	12.000	0	
430466	Capão do Leão/RS												
410460	Capitão Leônidas Marques/PR	353.354	2.622	68.223	88.681	221.354	0	68.223	88.681	132.000	2.622		
430469	Capitão/RS	103.000	3.000	7.500		35.000	0	7.500		68.000	3.000	0	
420395	Capivari de Baixo/SC												
430467	Capivari do Sul/RS												
430471	Caraaí/RS	67.760	2.940			67.760	0			0	2.940		
430470	Carazinho/RS	1.659.042	22.200	309.374	496.441	0	0	53.250	266.250	1.659.042	22.200	256.124	230.191
410470	Carlópolis/PR	359.940	7.800	104.400	160.200	0	0	0	0	359.940	7.800	104.400	160.200
430490	Casca/RS	240.880	4.560	30.146		32.529	0	19.747		208.351	4.560	10.399	
410480	Cascavel/PR	6.367.756	250.145	2.576.118	6.014.825	290.000	0	0	410.000	6.077.756	250.145	2.576.118	5.604.825
430495	Caseiros/RS	60.000	12.000	10.000		0	0	10.000		60.000	12.000	0	
410490	Castro/PR	982.124		626.122		0		626.122		982.124		0	
420400	Catanduvas/SC	187.272	32.328	128.044		0	0	128.044		187.272	32.328	0	
430500	Catuípe/RS												
420410	Caxambu do Sul/SC	105.720	0	24.000	0	0	0	24.000	0	105.720	0	0	0

TABELA Ge03 - INFORMAÇÕES SOBRE DESPESAS, SEGUNDO A NATUREZA DO AGENTE-EXECUTOR

ANO DE
REFERÊNCIA
2009

Município	Despesas com manejo de resíduos sólidos, segundo natureza do agente-executor											
	Total				Público				Privado			
	Domiciliares	Saúde	Varrição	Demais	Domiciliares	Saúde	Varrição	Demais	Domiciliares	Saúde	Varrição	Demais
Código Nome/UF	R\$/ano	R\$/ano	R\$/ano	R\$/ano	R\$/ano	R\$/ano	R\$/ano	R\$/ano	R\$/ano	R\$/ano	R\$/ano	R\$/ano
Região Sul	Co009	Rs035	Va017	Ge046	Co132	Rs032	Va037	Ge043	Co011	Rs033	Va019	Ge044
430510 Caxias do Sul/RS									17.626.362		13.064.898	6.278.437
430512 Cerrito/RS	153.600	13.440	95.882	0	0	0	95.882	0	153.600	13.440	0	0
420419 Chapadão do Lageado/SC												
420420 Chapecó/SC	2.916.161	114.302	546.642	1.670.902	0	0	0	0	2.916.161	114.302	546.642	1.670.902
430535 Charqueadas/RS	654.480	24.030	668.056	196.205	0	0	0	0	654.480	24.030	668.056	196.205
430537 Charrua/RS	42.167	1.560	36.371	0	0	0	36.371	0	42.167	1.560	0	0
410540 Chopinzinho/PR	200.000		207.000		200.000		207.000					
430543 Chui/RS												
410550 Cianorte/PR	36.000	40.800	826.578	1.067.066	36.000	20.400	0	236.000	0	20.400	826.578	831.066
410560 Cidade Gaúcha/PR	322.479				297.325				25.154			
430550 Ciriaco/RS	60.688	3.131	40.878	0	60.688	0	40.878	0	0	3.131	0	0
420425 Cocal do Sul/SC	112.500	11.788	61.850	155.198	112.500	0	61.850	155.198	0	11.788	0	0
430558 Colinas/RS												
410580 Colombo/PR												
410590 Colorado/PR	150.000	20.000	20.000	0	150.000	20.000	20.000	0	0	0	0	0
420430 Concórdia/SC	817.123	0	156.467	888.352	0	0	0	229.355	817.123	0	156.467	658.997
430570 Condor/RS	57.750				0				57.750			
410610 Conselheiro Mairinck/PR	181.275	7.800	0	0	181.275	0	0	0	0	7.800	0	0
430583 Coqueiro Baixo/RS	80.000	3.840	0	0	12.000	0	0	0	68.000	3.840	0	0
430585 Coqueiros do Sul/RS	29.005	4.657							29.005	4.657		
410640 Cornélio Procopio/PR												
420440 Coronel Freitas/SC	890.000				645.000				245.000			
420445 Coronel Martins/SC												
430593 Coronel Pilar/RS												
410650 Coronel Vivida/PR	384.266	3.850	133.384	94.430	37.981	0	0	0	346.285	3.850	133.384	94.430
420450 Corupá/SC	206.378	15.456	63.458		71.845	0	63.458		134.533	15.456	0	
420460 Criciúma/SC	6.013.636	173.130	2.706.118	0	0	0	0	0	6.013.636	173.130	2.706.118	0
430605 Cristal/RS	170.195	3.832	0	228.062	0	0	0	228.062	170.195	3.832	0	0
430610 Cruz Alta/RS												
410660 Cruzeiro do Oeste/PR	150.000	5.000			150.000	5.000						
410685 Cruzmaltina/PR	26.380	4.800	36.148	7.625	26.380	0	36.148	7.625	0	4.800	0	0
410690 Curitiba/PR	59.893.993	262.880	20.940.089	34.191.130	0	0	0	3.143.411	59.893.993	262.880	20.940.089	31.047.719
420480 Curitibaanos/SC	406.337	6.000	305.000	305.000	0	0	305.000	305.000	406.337	6.000	0	0
430632 Derrubadas/RS	35.400	2.400	5.000	0	0	0	0	0	35.400	2.400	5.000	0
430635 Dezesseis de Novembro/RS	37.988	2.052			0	0			37.988	2.052		
410712 Diamante do Sul/PR	75.000				70.000				5.000			
410715 Diamante D'Oeste/PR	251.908	5.400	68.900		215.908	0	68.900		0	5.400	0	
420500 Dionísio Cerqueira/SC	254.265	0	28.700	134.588	0	0	0	134.588	254.265	0	28.700	0
430642 Dois Irmãos das Missões/RS												

TABELA Ge03 - INFORMAÇÕES SOBRE DESPESAS, SEGUNDO A NATUREZA DO AGENTE-EXECUTOR

ANO DE
REFERÊNCIA
2009

Município		Despesas com manejo de resíduos sólidos, segundo natureza do agente-executor											
		Total				Público				Privado			
		Domiciliares	Saúde	Varrição	Demais	Domiciliares	Saúde	Varrição	Demais	Domiciliares	Saúde	Varrição	Demais
Código	Nome/UF	R\$/ano	R\$/ano	R\$/ano	R\$/ano	R\$/ano	R\$/ano	R\$/ano	R\$/ano	R\$/ano	R\$/ano	R\$/ano	R\$/ano
Região Sul		Co009	Rs035	Va017	Ge046	Co132	Rs032	Va037	Ge043	Co011	Rs033	Va019	Ge044
430640	Dois Irmãos/RS	78.379	7.680	16.900	0	78.379	0	16.900	0	0	7.680	0	0
430650	Dom Feliciano/RS												
430660	Dom Pedrito/RS	1.069.166	40.323	633.090	146.421								
420510	Dona Emma/SC	90.000	5.600	60.555		0	0	60.555		90.000	5.600	0	
430670	Dona Francisca/RS												
430673	Doutor Mauricio Cardoso/RS	107.396	4.908	47.976	178.014	0	0	47.976	178.014	107.396	4.908	0	0
420515	Doutor Pedrinho/SC	34.528	4.000	0	0	34.528	0	0	0	0	4.000	0	0
430675	Doutor Ricardo/RS	60.951	4.285	0	0	9.500	0	0	0	51.451	4.285	0	0
430680	Encantado/RS												
430690	Encruzilhada do Sul/RS	475.000				475.000				0			
420517	Entre Rios/SC												
430693	Entre-Ijuís/RS	116.000	6.000	62.400	8.000	0	0	62.400	8.000	116.000	6.000	0	0
430697	Erebango/RS	56.480	9.930	16.740		56.480	0	16.740		0	9.930	0	
430700	Erechim/RS	2.516.099	20.196	464.456	0	102.998	0	83.664	0	2.413.101	20.196	380.792	0
420519	Ermo/SC												
430705	Ernestina/RS												
430720	Erval Grande/RS												
430730	Erval Seco/RS	96.958	6.153	11.554		37.730				59.229	6.153	11.554	
420520	Erval Velho/SC	145.595	9.382	39.177	50.202	35.399	0	39.177	50.202	110.195	9.382	0	0
430745	Esperança do Sul/RS	16.147	1.260			0	0			16.147	1.260		
430750	Espumoso/RS	613.000	0	0	0	409.000	0	0	0	204.000	0	0	0
430760	Estância Velha/RS	588.143	80.784	120.764	665.654	0	0	120.764	115.283	588.143	80.784	0	550.372
430781	Estrela Velha/RS	13.500	5.687	27.000	36.799	13.500	0	27.000	0	0	5.687	0	36.799
430780	Estrela/RS												
430786	Fagundes Varela/RS	78.223	1.883			0	0			78.223	1.883		
410755	Farol/PR	1.484	2.423		8.137	1.484	0		8.137	0	2.423		0
430790	Farroupilha/RS	5.697.047	0			0	0			5.697.047	0		
430800	Faxinal do Soturno/RS												
410760	Faxinal/PR					152.000		100.870					
430805	Faxinalzinho/RS	39.750	5.400	38.452	18.790	0	0	38.452	18.790	39.750	5.400	0	0
410765	Fazenda Rio Grande/PR	920.916								920.916			
430810	Feliz/RS	425.306	5.400	28.953	0	96.511	0	28.953	0	328.795	5.400	0	0
410770	Fênix/PR	25.065	2.386	36.720	0	25.065	0	36.720	0	0	2.386	0	0
430820	Flores da Cunha/RS	1.440.000	0	470.000		0	0	470.000		1.440.000	0	0	
410790	Floresta/PR	88.493	2.093	28.800		86.400	0	28.800		2.093	2.093	0	
420540	Florianópolis/SC	43.688.758	345.843	29.967.657	18.697.067	43.688.758	345.843	29.967.657	6.426.237	0	0	0	12.270.831
430840	Formigueiro/RS	105.346	6.393	59.527		0	0	59.527		105.346	6.393	0	
410820	Formosa do Oeste/PR												
420543	Formosa do Sul/SC	30.000	7.400	0	0	0	0	0	0	30.000	7.400	0	0

TABELA Ge03 - INFORMAÇÕES SOBRE DESPESAS, SEGUNDO A NATUREZA DO AGENTE-EXECUTOR

ANO DE
REFERÊNCIA
2009

Município	Despesas com manejo de resíduos sólidos, segundo natureza do agente-executor											
	Total				Público				Privado			
	Domiciliares	Saúde	Varrição	Demais	Domiciliares	Saúde	Varrição	Demais	Domiciliares	Saúde	Varrição	Demais
Código Nome/UF	R\$/ano	R\$/ano	R\$/ano	R\$/ano	R\$/ano	R\$/ano	R\$/ano	R\$/ano	R\$/ano	R\$/ano	R\$/ano	R\$/ano
Região Sul	Co009	Rs035	Va017	Ge046	Co132	Rs032	Va037	Ge043	Co011	Rs033	Va019	Ge044
420545 Forquilha/SC	463.693	6.500	70.000	0	463.693	0	70.000	0	0	6.500	0	0
410830 Foz do Iguaçu/PR												
420550 Fraiburgo/SC	52.652		45.563	55.177	0		19.563	55.177	52.652		26.000	0
410840 Francisco Beltrão/PR												
420555 Frei Rogério/SC	30.000	10.000	5.000	5.000	20.000	0	5.000	5.000	10.000	10.000	0	0
420560 Galvão/SC	75.710	5.375	108.810	0	0	0	108.810	0	75.710	5.375	0	0
430860 Garibaldi/RS												
430865 Garruchos/RS												
420580 Garuva/SC	342.000				42.000				300.000			
420590 Gaspar/SC	2.561.869	23.891	4.987.543		0	0	4.987.543		2.561.869	23.891	0	
430880 General Câmara/RS	95.443	5.400	54.332	35.047	95.443	0	54.332	35.047	0	5.400	0	0
410850 General Carneiro/PR	103.679	5.062	105.000	0	103.679	0	20.000	0	0	5.062	85.000	0
420600 Governador Celso Ramos/SC												
430912 Gramado dos Loureiros/RS	13.306	3.000	27.015	30.000	13.306	0	27.015	0	0	3.000	0	30.000
420610 Grão Pará/SC	87.435	2.232	50.000	113.292	87.435	0	50.000	0	0	2.232	0	113.292
430920 Gravataí/RS	7.406.268	0	3.871.920	5.151.650		0			7.406.268	0	3.871.920	5.151.650
430925 Guabiju/RS	26.000		9.750		26.000		9.750					
430930 Guaíba/RS	1.869.286	34.560	449.616	4.477.128	47.584	0	64.560	620.500	1.821.702	34.560	385.056	3.856.628
410880 Guaíba/PR	653.000	48.000	84.000	300.000	653.000	0	84.000	0	0	48.000	0	300.000
410890 Guairacá/PR	58.590	6.000	16.740	8.370	58.590	6.000	16.740	8.370	0	0	0	0
410900 Guapirama/PR												
430940 Guaporé/RS	62.484	549	10.000		0	0	10.000		62.484	549	0	
410910 Guaporema/PR												
420650 Guaramirim/SC	1.089.735	0	0	0	0	0	0	0	1.089.735	0	0	0
430950 Guarani das Missões/RS	199.200	4.176	18.000	0	180.000	0	18.000	0	19.200	4.176	0	0
410940 Guarapuava/PR	1.952.869	49.750	475.105	446.434	1.952.869	0	475.105	446.434	0	49.750	0	0
420670 Herval d'Oeste/SC	492.323	23.989	89.150	291.850			89.150	291.850	492.323	23.989		
430965 Hulha Negra/RS	78.000	30.000	37.000	0	78.000	0	37.000	0	0	30.000	0	0
430980 Ibiçá/RS	122.937	5.067	36.270		0	0	36.270		122.937	5.067	0	
420680 Ibicaré/SC	75.600	3.510			0	0			75.600	3.510		
410980 Ibioporá/PR												
430990 Ibiraiaras/RS												
420690 Ibirama/SC							110.588	30.851	309.589	6.578		
431000 Ibirubá/RS	341.442	5.591	27.816		0	0	27.816		341.442	5.591	0	
420700 Içara/SC	1.435.365	0	123.141	0	0	0	123.141	0	1.435.365	0	0	0
410990 Icaraima/PR												
431010 Igrejinha/RS	792.072	22.569	530.271	0	30.000	0	90.000	0	762.072	22.569	440.271	0
411005 Iguatu/PR	25.110	1.200	33.480	0	25.110	0	33.480	0	0	1.200	0	0
431020 Ijuí/RS	1.188.892	1.680	96.851	0	57.936	0	0	0	1.130.956	1.680	96.851	0

TABELA Ge03 - INFORMAÇÕES SOBRE DESPESAS, SEGUNDO A NATUREZA DO AGENTE-EXECUTOR

ANO DE
REFERÊNCIA
2009

Município		Despesas com manejo de resíduos sólidos, segundo natureza do agente-executor											
		Total				Público				Privado			
Código	Nome/UF	Domiciliares	Saúde	Varrição	Demais	Domiciliares	Saúde	Varrição	Demais	Domiciliares	Saúde	Varrição	Demais
		R\$/ano	R\$/ano	R\$/ano	R\$/ano	R\$/ano	R\$/ano	R\$/ano	R\$/ano	R\$/ano	R\$/ano	R\$/ano	R\$/ano
Região Sul		Co009	Rs035	Va017	Ge046	Co132	Rs032	Va037	Ge043	Co011	Rs033	Va019	Ge044
431030	Ilópolis/RS					259.000	0	48.000	121.000				
420720	Imarui/SC	272.500	4.012	59.512	0	0	0	59.512	0	272.500	4.012	0	0
431033	Imbé/RS	3.833				0			3.833				
420730	Imbituba/SC	1.177.328	35.577	968.149		0	0	0		1.177.328	35.577	968.149	
420740	Imbuia/SC	103.357	5.683	58.400	26.150	0	0	58.400	26.150	103.357	5.683	0	0
431036	Imigrante/RS												
411020	Inácio Martins/PR	50.000	1.600	20.000		50.000	0	20.000		0	1.600	0	
420757	Iomerê/SC	110.916	8.825		63.420	0	0		63.420	110.916	8.825		0
420760	Ipira/SC								50.000	112.200	1.920	54.732	24.000
431046	Ipiranga do Sul/RS												
420770	Ipumirim/SC	140.269	20.530	14.150		0				140.269	20.530	14.150	
431050	Iraí/RS												
420780	Irani/SC									229.440	4.500		
411070	Irati/PR	580.390	25.480		225.977	580.390	25.480		225.977	0	0		0
411080	Iretama/PR	44.737	450	138.695	204.787	44.737	0	138.695	204.787	0	450	0	0
420790	Irineópolis/SC												
420800	Itá/SC	191.370		351.576	7.685	57.411		105.473	2.306	133.959		246.103	5.380
411090	Itaguajé/PR	141.910	2.500	16.740	0	141.910	0	16.740	0	0	2.500	0	0
420810	Itaíópolis/SC	440.246	5.700	77.267	0	0	0	77.267	0	440.246	5.700	0	0
420820	Itajai/SC	5.848.066	155.000	1.639.245	13.137.689	0	0	0	0	5.848.066	155.000	1.639.245	13.137.689
411110	Itambé/PR	31.889	4.461	130.318	13.199	31.889	4.461	130.318	13.199	0	0	0	0
420830	Itapema/SC	1.165.397	65.084	587.896	2.185.977	63.000	0	63.000	0	1.102.397	65.084	524.896	2.185.977
420840	Itapiranga/SC	212.000	0	104.000	0	0	0	104.000	0	212.000	0	0	0
431060	Itaqui/RS	28.200		11.800		15.000		11.800		13.200			
431065	Itati/RS	51.702	2.100	0	0	36.720	0	0	0	14.982	2.100	0	0
420850	Ituporanga/SC	241.630	15.526	30.000	142.947	241.630		30.000			15.526		142.947
411160	Ivatuba/PR	26.051	4.299	37.500		26.051					4.299	37.500	
431080	Ivoti/RS	215.363	10.116	149.732	118.985	0	0	149.732	39.018	215.363	10.116	0	79.967
420860	Jaborá/SC												
431085	Jaboticaba/RS	33.480	3.000	2.000	8.000	33.480	0	0	0	0	3.000	2.000	8.000
411180	Jacarezinho/PR	302.087	12.600	351.701	284.040	302.087	0	0	0	0	12.600	351.701	284.040
420870	Jacinto Machado/SC												
431110	Jaguari/RS	54.000	3.600	54.000	0	54.000	0	0	0	0	3.600	54.000	0
411210	Jandaia do Sul/PR	454.000	50.000	266.000		454.000	50.000	266.000				0	
411230	Japira/PR	44.263	3.600		73.622	44.263	0		0	0	3.600		73.622
411240	Japurá/PR	83.178	12.920	76.500	68.700	83.178	0	76.500	68.700	0	12.920	0	0
420890	Jaraguá do Sul/SC	2.470.305	121.727	1.752.934	4.198.204					2.470.305	121.727	1.752.934	4.198.204
411260	Jardim Olinda/PR	50.000	1.200	24.000	46.000	50.000	0	24.000	46.000	0	1.200	0	0
420895	Jardinópolis/SC	60.000	12.000	0	0	0	0	0	0	60.000	12.000	0	0

TABELA Ge03 - INFORMAÇÕES SOBRE DESPESAS, SEGUNDO A NATUREZA DO AGENTE-EXECUTOR

ANO DE
REFERÊNCIA
2009

Município	Despesas com manejo de resíduos sólidos, segundo natureza do agente-executor											
	Total				Público				Privado			
	Domiciliares	Saúde	Varrição	Demais	Domiciliares	Saúde	Varrição	Demais	Domiciliares	Saúde	Varrição	Demais
Código Nome/UF	R\$/ano	R\$/ano	R\$/ano	R\$/ano	R\$/ano	R\$/ano	R\$/ano	R\$/ano	R\$/ano	R\$/ano	R\$/ano	R\$/ano
Região Sul	Co009	Rs035	Va017	Ge046	Co132	Rs032	Va037	Ge043	Co011	Rs033	Va019	Ge044
420900 Joaçaba/SC	1.096.571	69.408	606.298	0	0	0	0	0	1.096.571	69.408	606.298	0
411295 Juranda/PR	130.000	6.000	80.000	90.000	80.000	0	50.000	60.000	50.000	6.000	30.000	30.000
411300 Jussara/PR												
420920 Lacerdópolis/SC												
420930 Lages/SC	5.387.674				293.064				5.094.610			
431127 Lagoa dos Três Cantos/RS												
431130 Lagoa Vermelha/RS									342.413	32.880	284.967	
431125 Lagoão/RS	93.920	1.440	9.100	10.440	71.360	0	9.100	8.940	22.560	1.440	0	1.500
420940 Laguna/SC	570.067	26.520	734.400	368.882	0	0	734.400	0	570.067	26.520	0	368.882
411320 Lapa/PR	395.000	96.000	488.456	495.000			230.000	70.000	395.000	96.000	258.456	425.000
411330 Laranjeiras do Sul/PR	200.000	40.000	150.000	45.968	200.000	20.000	50.000	30.968	0	20.000	100.000	15.000
420950 Laurentino/SC	214.000	1.000	40.000	0	0	0	40.000	0	214.000	1.000	0	0
420960 Lauro Muller/SC	188.940	8.010			0	0			188.940	8.010		
431150 Lavras do Sul/RS												
411340 Leopólis/PR	86.400	3.000	37.000	0	86.400	0	37.000	0	0	3.000	0	0
420985 Lindóia do Sul/SC	144.698	0		0	0	0		0	144.698	0		0
431162 Lindolfo Collor/RS	167.955				167.955				0			
431164 Linha Nova/RS	46.200	1.500	51.000	0	0	1.500	51.000	0	46.200	0	0	0
411350 Loanda/PR	178.000	34.000	89.200	0	178.000	0	89.200	0	0	34.000	0	0
411360 Lobato/PR												
411373 Luiziana/PR												
411375 Lunardelli/PR	220.413	8.370	50.220	0	220.413	0	50.220	0	0	8.370	0	0
411380 Lupionópolis/PR	173.543	3.759			173.543	0			0	3.759		
421003 Luzerna/SC	173.282	938	220.794	230.402	0	0	220.794	230.402	173.282	938	0	0
431171 Maçambará/RS												
431170 Machadinho/RS												
421010 Mafra/SC												
411390 Mallet/PR												
411410 Mandaguapé/PR	5.400	2.600	12.000	6.500	5.400	0	12.000	6.500	0	2.600	0	0
411435 Manfrinópolis/PR	70.000	7.780			0	7.780			70.000	0		
411440 Mangueirinha/PR	139.938	3.783	149.229	92.070	139.938	3.783	149.229	92.070	0	0	0	0
431175 Manoel Viana/RS			60.000				60.000				0	
431177 Maquiné/RS	14.478				0				14.478			
421040 Maracajá/SC	179.894	3.360	29.938	0	57.706	0	0	0	122.188	3.360	29.938	0
431180 Marau/RS	725.311	5.400	241.142		0	5.400	0		725.311	0	241.142	
421055 Marema/SC	62.380	12.984	45.804	0	0	0	45.804	0	62.380	12.984	0	0
411470 Maria Helena/PR	36.000	3.000	40.248	17.640	36.000	0	40.248	17.640	0	3.000	0	0
411490 Marilândia do Sul/PR	80.000	30.000	50.000	20.000	80.000	0	50.000	20.000	0	30.000	0	0
411520 Maringá/PR	5.975.570	64.679	5.047.272	3.315.927	5.975.570	0	5.047.272	3.315.927	0	64.679	0	0

TABELA Ge03 - INFORMAÇÕES SOBRE DESPESAS, SEGUNDO A NATUREZA DO AGENTE-EXECUTOR

ANO DE REFERÊNCIA
2009

Município		Despesas com manejo de resíduos sólidos, segundo natureza do agente-executor											
		Total				Público				Privado			
Código	Nome/UF	Domiciliares	Saúde	Varrição	Demais	Domiciliares	Saúde	Varrição	Demais	Domiciliares	Saúde	Varrição	Demais
		R\$/ano	R\$/ano	R\$/ano	R\$/ano	R\$/ano	R\$/ano	R\$/ano	R\$/ano	R\$/ano	R\$/ano	R\$/ano	R\$/ano
Região Sul		Co009	Rs035	Va017	Ge046	Co132	Rs032	Va037	Ge043	Co011	Rs033	Va019	Ge044
411530 Mariópolis/PR													
411535	Maripá/PR	135.141		146.640		0		30.000		135.141		116.640	
411545	Marquinho/PR	92.000	2.520	17.480	118.000	92.000	0	0	0	0	2.520	17.480	118.000
421060	Massaranduba/SC	140.872	12.000	34.532	218.864	133.432	0	34.532	31.059	7.440	12.000	0	187.805
411560	Matelândia/PR	181.266	6.600	43.732	38.606	181.266	0	43.732	38.606	0	6.600	0	0
431217	Mato Queimado/RS	61.200	1.800	0	0	0	0	0	0	61.200	1.800	0	0
421070 Matos Costa/SC										61.610			
411575	Mauá da Serra/PR	200.000		150.000	30.000	200.000		150.000	30.000				0
431220	Maximiliano de Almeida/RS	78.400	2.400	41.700		78.400	0	41.700			2.400		
411580	Medianeira/PR	159.343	480	66.393	92.470	110.098	0	45.874	64.224	49.245	480	20.519	28.246
411585	Mercedes/PR	177.659	2.628	0	0	0	2.628	0	0	177.659	0	0	0
411590	Mirador/PR	86.184	2.160	57.456		86.184	0	57.456		0	2.160	0	
421085	Mirim Doce/SC	84.000	4.200	93.600	0	0	0	93.600	0	84.000	4.200	0	0
431235	Montauri/RS	86.156	1.800	0	0	0	0	0	0	86.156	1.800	0	0
431238 Monte Belo do Sul/RS													
421110	Monte Castelo/SC	2.000	200	0	5.120	2.000	0	0	0	0	200	0	5.120
431240	Montenegro/RS	1.354.174	11.544	1.500.000	420.000	0	0	0	0	1.354.174	11.544	1.500.000	420.000
411620	Morretes/PR	785.397	8.968	0	0	351.600	2.400	0	0	433.797	6.568	0	0
431244 Morrinhos do Sul/RS													
431245 Morro Redondo/RS													
431250	Mostardas/RS	320.355				116.192				204.163			
431260 Muçum/RS													
431265	Não-Me-Toque/RS	480.117	4.912	86.748	44.793	0	0	0	36.873	480.117	4.912	86.748	7.920
431267 Nicolau Vergueiro/RS													
431275	Nova Alvorada/RS	5.250	3.840	4.910	0	5.250	3.840	4.910	0	0	0	0	0
411660 Nova América da Colina/PR			8.000				8.000						
431290	Nova Bassano/RS	240.000	7.000							240.000	7.000		
431300 Nova Bréscia/RS													
431301	Nova Candelária/RS	18.000	2.693	12.000	12.000	18.000	0	12.000	12.000	0	2.693	0	0
411695	Nova Esperança do Sudoeste/PR	135.486	8.400	28.000	53.326	0	0	28.000	53.326	135.486	8.400	0	0
431303	Nova Esperança do Sul/RS	120.000	4.800	0	0	120.000	4.800	0	0	0	0	0	0
411690	Nova Esperança/PR	709.021	8.400	78.780	0	709.021	0	78.780	0	0	8.400	0	0
411700 Nova Fátima/PR													
431306	Nova Hartz/RS	321.800	6.168	12.300	0	223.400	0	12.300	0	98.400	6.168	0	0
421145 Nova Itaberaba/SC													
411705	Nova Laranjeiras/PR	165.050	7.000		0	141.085	0		0	23.965	7.000		0
411710	Nova Londrina/PR	68.832	2.510	81.600	34.000	68.832	0	81.600	34.000	0	2.510	0	0
411720	Nova Olímpia/PR	62.000	6.000	52.000	140.000	62.000	0	52.000	140.000	0	6.000	0	0
431308 Nova Pádua/RS													

TABELA Ge03 - INFORMAÇÕES SOBRE DESPESAS, SEGUNDO A NATUREZA DO AGENTE-EXECUTOR

ANO DE
REFERÊNCIA
2009

Município		Despesas com manejo de resíduos sólidos, segundo natureza do agente-executor											
		Total				Público				Privado			
Código	Nome/UF	Domiciliares	Saúde	Varrição	Demais	Domiciliares	Saúde	Varrição	Demais	Domiciliares	Saúde	Varrição	Demais
		R\$/ano	R\$/ano	R\$/ano	R\$/ano	R\$/ano	R\$/ano	R\$/ano	R\$/ano	R\$/ano	R\$/ano	R\$/ano	R\$/ano
Região Sul		Co009	Rs035	Va017	Ge046	Co132	Rs032	Va037	Ge043	Co011	Rs033	Va019	Ge044
431310	Nova Palma/RS	167.820	2.790	800		0	0	800		167.820	2.790	0	
431320	Nova Petrópolis/RS												
411725	Nova Prata do Iguaçu/PR	718.988	5.400	51.724	0	541.563	0	51.724	0	177.426	5.400	0	0
431335	Nova Roma do Sul/RS	121.560	5.367	25.200	10.000	0	0	25.200	10.000	121.560	5.367	0	0
411721	Nova Santa Bárbara/PR	145.000	7.200	78.000	34.000	145.000	0	78.000	34.000	0	7.200	0	0
431337	Nova Santa Rita/RS	341.879	4.128	68.017	70.967	0	0	0	0	341.879	4.128	68.017	70.967
421150	Nova Trento/SC	314.629	20.880			142.062	0			172.567	20.880		
431340	Novo Hamburgo/RS												
421165	Novo Horizonte/SC	53.128	4.174							53.128	4.174		
411729	Novo Itacolomi/PR	33.700	4.200	0	0	33.700	0	0	0	0	4.200	0	0
431344	Novo Tiradentes/RS			8.400	8.400			8.400	8.400			0	0
421170	Orleans/SC	163.758	0	100.000	100.000	163.758	0	100.000	100.000	0	0	0	0
431350	Osório/RS	1.453.687			390.000					1.453.687			390.000
411740	Ourizona/PR	150.000	3.819	70.356		150.000	0	70.356		0	3.819	0	
431360	Paim Filho/RS	92.400	3.600	17.500	16.348	92.400	3.600	17.500	16.348	0	0	0	0
421200	Palma Sola/SC	120.000	7.536	86.091	30.284	0	0	86.091	30.284	120.000	7.536	0	0
431370	Palmeira das Missões/RS	562.348	33.560	8.798		0	0	8.798		562.348	33.560	0	
411790	Palotina/PR												
431395	Pantano Grande/RS	240.000	6.500	63.000	0	0	0	63.000	0	240.000	6.500	0	0
421220	Papanduva/SC												
411820	Paranaguá/PR												
411840	Paranavaí/PR	1.774.487	11.100	1.192.536	279.661	0	0	0	279.661	1.774.487	11.100	1.192.536	0
431403	Pareci Novo/RS			52.020				33.480				18.540	
431405	Parobé/RS	874.049	84.000	112.000	613.947	0	0	112.000	0	874.049	84.000	0	613.947
431406	Passa Sete/RS	20.324	1.380	432		3.278	0	432		17.046	1.380		
431410	Passo Fundo/RS	2.088.427	2.452	1.053.933						2.088.427	2.452	1.053.933	
411860	Paula Freitas/PR												
431415	Paverama/RS	127.341	307	103.456	0	0	0	103.456	0	127.341	307	0	0
431417	Pedras Altas/RS	39.066	2.348	19.728	59.949	39.066	0	19.728	59.949	0	2.348	0	0
431420	Pedro Osório/RS												
431430	Pejuçara/RS												
431440	Pelotas/RS	4.830.270	293.467	2.469.967	1.509.466	350.000	50.000	0	0	4.480.270	243.467	2.469.967	1.509.466
421250	Penha/SC	1.048.114	20.900	0	0	0	0	0	0	1.048.114	20.900	0	0
421260	Peritiba/SC	31.266	2.760	31.266	48.600	31.266	0	31.266	0	0	2.760	0	48.600
411885	Perobal/PR												
411890	Pérola/PR												
421270	Petrolândia/SC	91.049	3.912	34.151	14.848	91.049	0	34.151	0	0	3.912	0	14.848
421280	Piçarras/SC												
411910	Piñen/PR	214.689	13.386	28.000	0	0	0	28.000	0	214.689	13.386	0	0

TABELA Ge03 - INFORMAÇÕES SOBRE DESPESAS, SEGUNDO A NATUREZA DO AGENTE-EXECUTOR

ANO DE REFERÊNCIA
2009

Município		Despesas com manejo de resíduos sólidos, segundo natureza do agente-executor											
		Total				Público				Privado			
Código	Nome/UF	Domiciliares	Saúde	Varrição	Demais	Domiciliares	Saúde	Varrição	Demais	Domiciliares	Saúde	Varrição	Demais
		R\$/ano	R\$/ano	R\$/ano	R\$/ano	R\$/ano	R\$/ano	R\$/ano	R\$/ano	R\$/ano	R\$/ano	R\$/ano	R\$/ano
Região Sul		Co009	Rs035	Va017	Ge046	Co132	Rs032	Va037	Ge043	Co011	Rs033	Va019	Ge044
411915	Pinhais/PR	2.681.670	63.454	11.548	0	0	0	0	0	2.681.670	63.454	11.548	0
431446	Pinhal da Serra/RS												
431447	Pinhal Grande/RS	90.000	15.000	30.000	20.000	0	0	30.000	20.000	90.000	15.000	0	0
431445	Pinhal/RS	54.632	3.220	0	0	17.997	0	0	0	36.635	3.220	0	0
411920	Pinhalão/PR												
411930	Pinhão/PR	300.000	12.960	84.000	50.000	300.000	0	0	50.000	0	12.960	84.000	0
431449	Pinheirinho do Vale/RS	20.000	2.000			20.000	2.000			0	0		
421300	Pinheiro Preto/SC	76.752	4.800	48.000	0	0	0	48.000	0	76.752	4.800	0	0
411940	Pirai do Sul/PR												
431455	Pirapó/RS	110.577	5.337	10.927	1.200	55.377	0	10.927	1.200	55.200	5.337	0	0
421310	Piratuba/SC	19.400		10.515						19.400		10.515	
411960	Pitanga/PR	7.800		197.864		0		0		7.800		197.864	
421315	Planalto Alegre/SC												
431475	Poço das Antas/RS	88.450	3.000	0	0	0	0	0	0	88.450	3.000	0	0
411990	Ponta Grossa/PR	6.167.400	124.839	1.184.413		0	0	0		6.167.400	124.839	1.184.413	
411995	Pontal do Paraná/PR												
421330	Ponte Alta/SC	108.350				60.000				48.350			
431478	Ponte Preta/RS	20.758	5.031	0	0	20.758	0	0	0	0	5.031	0	0
421340	Ponte Serrada/SC	185.760	20.640	48.000	0	0	0	48.000	0	185.760	20.640	0	0
412000	Porecatu/PR												
431490	Porto Alegre/RS	27.135.775	0	8.343.233	82.999.471	2.455.670	0	434.955	44.371.986	24.680.104	0	7.908.278	38.627.485
421350	Porto Belo/SC											8.000	189.200
431500	Porto Lucena/RS												
431505	Porto Mauá/RS												
412030	Porto Vitória/PR	126.094	2.311	8.565	0	126.094	0	8.565	0	0	2.311	0	0
431510	Porto Xavier/RS												
431513	Pouso Novo/RS												
421370	Pouso Redondo/SC												
421380	Praia Grande/SC	131.654	5.620	92.220	0	0	0	92.220	0	131.654	5.620	0	0
412035	Pranchita/PR				103.651				0				103.651
421390	Presidente Castello Branco/SC	63.749	2.400	10.850	24.550	63.749	0	10.850	24.550	0	2.400	0	0
421400	Presidente Getúlio/SC	384.885	3.582	107.568		0	0	107.568		384.885	3.582	0	
431514	Presidente Lucena/RS	76.862	960	3.000	0	0	0	3.000	0	76.862	960	0	0
412050	Primeiro de Maio/PR	23.082	5.400	11.581		23.082	5.400	11.581		0	0	0	
421415	Princesa/SC	68.334	8.284	0	0	15.006	0	0	0	53.328	8.284	0	0
431530	Quarai/RS												
412065	Quarto Centenário/PR	139.965	2.236	57.749	0	139.965	0	57.749	0	0	2.236	0	0
412070	Quatiguá/PR	135.030	6.480	55.000	65.953	135.030	0	55.000	65.953	0	6.480	0	0
412080	Quatro Barras/PR	209.000	9.432	128.799	0	209.000	9.432	128.799	0	0	0	0	0

TABELA Ge03 - INFORMAÇÕES SOBRE DESPESAS, SEGUNDO A NATUREZA DO AGENTE-EXECUTOR

ANO DE
REFERÊNCIA
2009

Município	Despesas com manejo de resíduos sólidos, segundo natureza do agente-executor											
	Total				Público				Privado			
	Domiciliares	Saúde	Varrição	Demais	Domiciliares	Saúde	Varrição	Demais	Domiciliares	Saúde	Varrição	Demais
Código Nome/UF	R\$/ano	R\$/ano	R\$/ano	R\$/ano	R\$/ano	R\$/ano	R\$/ano	R\$/ano	R\$/ano	R\$/ano	R\$/ano	R\$/ano
Região Sul	Co009	Rs035	Va017	Ge046	Co132	Rs032	Va037	Ge043	Co011	Rs033	Va019	Ge044
412085 Quatro Pontes/PR	115.900	5.000	106.000	0	32.400	0	0	0	83.500	5.000	106.000	0
412090 Quedas do Iguaçu/PR	514.962	12.000	183.058	0	514.962	0	0	0	0	12.000	183.058	0
431532 Quevedos/RS	27.900	3.588	27.900	0	27.900	0	27.900	0	0	3.588	0	0
412120 Quitandinha/PR	103.384								103.384			
412140 Realeza/PR												
412150 Rebouças/PR	579.700		150.000	150.000	579.700		150.000	150.000	0		0	0
431545 Relvado/RS	42.500	3.303	0	0	42.500	0	0	0	0	3.303	0	0
412175 Reserva do Iguaçu/PR	80.000	7.000	7.000		80.000	7.000	7.000					
412170 Reserva/PR												
412180 Ribeirão Claro/PR	547.905	5.500	117.285	0	547.905	0	117.285	0	0	5.500	0	0
412210 Rio Bom/PR												
421460 Rio do Oeste/SC	217.411	4.632		28.554	0	0		28.554	217.411	4.632		0
421480 Rio do Sul/SC												
421470 Rio dos Cedros/SC	120.000	8.000	54.000	75.000	85.000	0	54.000	75.000	35.000	8.000	0	0
421490 Rio Fortuna/SC												
431560 Rio Grande/RS	4.760.875	179.593	1.376.813	5.521.715				401.218	4.760.875	179.593	1.376.813	5.120.498
412230 Rio Negro/PR	373.664	16.416	288.434	498.660	26.220	0	0	110.400	347.444	16.416	288.434	388.260
431570 Rio Pardo/RS	615.840	7.990	96.300	149.055	477.240	0	96.300	149.055	138.600	7.990	0	0
421505 Rio Rufino/SC												
431600 Rolante/RS	342.975	0	26.804		0	0	26.804		342.975	0	0	
421520 Romelândia/SC	93.829	8.630	0	0	0	0	0	0	93.829	8.630	0	0
412250 Roncador/PR	69.563	5.050	27.230	0	69.563	0	27.230	0	0	5.050	0	0
431620 Rondinha/RS	137.984	1.957	83.980	0	22.562	0	83.980	0	115.422	1.957	0	0
412260 Rondon/PR	142.290	4.320	33.480	41.850	142.290	0	33.480	41.850	0	4.320	0	0
412270 Sabáudia/PR	5.768	5.400	10.262	0	5.768	0	10.262	0	0	5.400	0	0
431643 Saldanha Marinho/RS												
412290 Salto do Itararé/PR												
431645 Salto do Jacuí/RS	213.396	0	0		33.396	0	0		180.000	0	0	
412300 Salto do Lontra/PR					127.517	7.200	15.624					
421540 Salto Veloso/SC	185.472	3.960	147.960									
431650 Salvador do Sul/RS	207.576	5.040	3.600	7.900	58.776	1.200	3.600	7.900	148.800	3.840		
421545 Sangão/SC					115.000			0		5.102	118.000	
431670 Santa Bárbara do Sul/RS												
412320 Santa Cecília do Pavão/PR	10.822	3.960			10.822	0			0	3.960		
412330 Santa Cruz de Monte Castelo/PR	235.000	1.580	40.000	25.664	235.000	0	40.000	25.664	0	1.580	0	0
431680 Santa Cruz do Sul/RS	2.226.610	116.351	813.192	515.469	0	0	0	60.000	2.226.610	116.351	813.192	455.469
412340 Santa Fé/PR												
412350 Santa Helena/PR												
421555 Santa Helena/SC	28.800	28.800	25.000	0	0	0	25.000	0	28.800	28.800	0	0

TABELA Ge03 - INFORMAÇÕES SOBRE DESPESAS, SEGUNDO A NATUREZA DO AGENTE-EXECUTOR

ANO DE
REFERÊNCIA
2009

Município		Despesas com manejo de resíduos sólidos, segundo natureza do agente-executor											
		Total				Público				Privado			
Código	Nome/UF	Domiciliares	Saúde	Varrição	Demais	Domiciliares	Saúde	Varrição	Demais	Domiciliares	Saúde	Varrição	Demais
		R\$/ano	R\$/ano	R\$/ano	R\$/ano	R\$/ano	R\$/ano	R\$/ano	R\$/ano	R\$/ano	R\$/ano	R\$/ano	R\$/ano
Região Sul		Co009	Rs035	Va017	Ge046	Co132	Rs032	Va037	Ge043	Co011	Rs033	Va019	Ge044
412370	Santa Isabel do Ivaí/PR	232.454	1.500	57.739		232.454	0	57.739		0	1.500	0	
412382	Santa Lúcia/PR	94.163	2.700	13.452	26.904	94.163	0	13.452	26.904	0	2.700	0	0
431690	Santa Maria/RS												
412395	Santa Mônica/PR												
421560	Santa Rosa de Lima/SC												
421565	Santa Rosa do Sul/SC												
431720	Santa Rosa/RS	1.254.886	0	886.972	675.097	1.254.886	0	0	0	0	0	886.972	675.097
431725	Santa Tereza/RS												
412405	Santa Terezinha de Itaipu/PR												
421567	Santa Terezinha/SC	8.000	487	2.250	0			2.250		8.000	487		
431700	Santana da Boa Vista/RS	70.000	5.000	30.000	2.000								
431710	Santana do Livramento/RS												
421569	Santiago do Sul/SC												
431750	Santo Ângelo/RS	868.187	11.837	365.505	0	135.000	0	0	0	733.187	11.837	365.505	0
431760	Santo Antônio da Patrulha/RS	484.817	6.108	95.000		0	0	0		484.817	6.108	95.000	
412410	Santo Antônio da Platina/PR	637.546	8.730	824.242	0	0	0	824.242	0	637.546	8.730	0	0
431770	Santo Antônio das Missões/RS	403.200	31.938	40.000	0	216.000	24.000	40.000	0	187.200	7.938	0	0
431755	Santo Antônio do Palma/RS												
412430	Santo Antônio do Paraíso/PR												
431775	Santo Antônio do Planalto/RS	60.931	3.600	11.871	18.500	42.241	0	11.871	18.500	18.690	3.600	0	0
431780	Santo Augusto/RS	461.000				461.000				0			
431795	Santo Expedito do Sul/RS	22.233	4.680	13.000		0	0	13.000		22.233	4.680	0	
412450	Santo Inácio/PR					196.094	0	179.008	85.000				
421580	São Bento do Sul/SC	2.911.353	9.372	360.000	0	201.610	0	360.000	0	2.709.743	9.372	0	0
421575	São Bernardino/SC												
421590	São Bonifácio/SC	94.806	4.371	28.840		85.039		28.840		9.766	4.371		
431800	São Borja/RS												
421600	São Carlos/SC												
431810	São Francisco de Assis/RS												
421620	São Francisco do Sul/SC	3.239.273	51.340	3.378.430		0	0	242.730		3.239.273	51.340	3.135.700	
431830	São Gabriel/RS	83.197	3.407	0	71.594	0	0	0	0	83.197	3.407	0	71.594
421630	São João Batista/SC	372.000	14.490			300.000	0			72.000	14.490		
421635	São João do Itaperiú/SC	126.684	16.320	11.016		96.462	7.320	11.016		30.222	9.000		
421625	São João do Oeste/SC	82.303	5.400	30.000	38.240	0	0	30.000	38.240	82.303	5.400	0	0
421640	São João do Sul/SC	204.000	80.640	30.000	0	204.000	0	30.000	0	0	80.640	0	0
412510	São João do Triunfo/PR	49.055	566	47.507	21.906	49.055	0	47.507	21.906	0	566	0	0
412535	São Jorge do Patrocínio/PR	84.100	6.120	103.800	123.839	84.100	0	103.800	123.839	0	6.120	0	0
412520	São Jorge d'Oeste/PR	55.500	500	2.500		4.500	0	2.500		51.000	500	0	
412545	São José das Palmeiras/PR												

TABELA Ge03 - INFORMAÇÕES SOBRE DESPESAS, SEGUNDO A NATUREZA DO AGENTE-EXECUTOR

ANO DE
REFERÊNCIA
2009

Município	Despesas com manejo de resíduos sólidos, segundo natureza do agente-executor											
	Total				Público				Privado			
Código Nome/UF	Domiciliares	Saúde	Varrição	Demais	Domiciliares	Saúde	Varrição	Demais	Domiciliares	Saúde	Varrição	Demais
	R\$/ano	R\$/ano	R\$/ano	R\$/ano	R\$/ano	R\$/ano	R\$/ano	R\$/ano	R\$/ano	R\$/ano	R\$/ano	R\$/ano
Região Sul	Co009	Rs035	Va017	Ge046	Co132	Rs032	Va037	Ge043	Co011	Rs033	Va019	Ge044
421670 São José do Cedro/SC	190.000		90.000									
431846 São José do Herval/RS	68.760	6.540	0	0	15.360	0	0	0	53.400	6.540	0	0
431848 São José do Hortêncio/RS	110.676	3.247	0	0	110.676	0	0	0	0	3.247	0	0
431849 São José do Inhacorá/RS	66.824	1.000	3.000	3.176	50.000	0	3.000	3.176	16.824	1.000	0	0
431850 São José do Norte/RS	146.787	61.387	147.563	66.999					146.787	61.387	147.563	66.999
431860 São José do Ouro/RS												
431861 São José do Sul/RS	54.436	2.636	0	0	0	0	0	0	54.436	2.636	0	0
431862 São José dos Ausentes/RS	7.032	360	7.185	7.996	0	0	7.185	7.996	7.032	360	0	0
412550 São José dos Pinhais/PR	3.886.915	231.600	1.896.141	7.009.036					3.886.915	231.600	1.896.141	7.009.036
421660 São José/SC	3.786.887			5.259.796					3.786.887			5.259.796
431870 São Leopoldo/RS	3.849.652	396.898	1.429.437	8.178.878	69.025	69.025	69.025	69.025	3.780.628	327.873	1.360.412	8.109.854
431880 São Lourenço do Sul/RS	301.345	195.220	0	0	301.345	0	0	0	0	195.220	0	0
412555 São Manoel do Paraná/PR												
431900 São Marcos/RS	728.000				20.000				708.000			
421710 São Martinho/SC	104.500	3.500	36.800		73.200	0	36.800		31.300	3.500	0	
412560 São Mateus do Sul/PR	1.494.300	179.400	462.546	642.872	0	0	0	0	1.494.300	179.400	462.546	642.872
431915 São Miguel das Missões/RS	100.373	4.423	0	0	0	0	0	0	100.373	4.423	0	0
412570 São Miguel do Iguaçu/PR	201.775	7.118	110.484	1.381.058	201.775	0	0	0	0	7.118	110.484	1.381.058
421720 São Miguel do Oeste/SC	1.080.000	36.000	360.000	240.000	0	0	0	240.000	1.080.000	36.000	360.000	0
431920 São Nicolau/RS	37.200	4.009	31.800		0	0	31.800		37.200	4.009	0	
431930 São Paulo das Missões/RS	99.344				0				99.344			
421725 São Pedro de Alcântara/SC												
431940 São Pedro do Sul/RS												
431950 São Sebastião do Cai/RS												
431960 São Sepé/RS	798.000	10.000	42.000	0	18.000	0	42.000	0	780.000	10.000	0	0
412610 São Tomé/PR	5.000		2.000		5.000		2.000					
431971 São Valentim do Sul/RS	26.400	2.100	8.000	2.000	26.400	0	8.000	2.000	0	2.100	0	0
412620 Sapopema/PR	60.000	8.800	19.000		60.000	1.000	19.000		0	7.800	0	
412627 Saudade do Iguaçu/PR	91.780	4.200	101.557	4.200	0	0	0	0	91.780	4.200	101.557	4.200
421740 Schroeder/SC												
432023 Sede Nova/RS												
432026 Segredo/RS												
432030 Selbach/RS	125.392	4.365	137.330		0	0	126.061		125.392	4.365	11.269	
412630 Sengés/PR	65.064	3.600	92.040	133.824	65.064	0	61.440	70.104	0	3.600	30.600	63.720
432035 Sentinela do Sul/RS	83.303	3.150	25.000	25.000	0	0	25.000	25.000	83.303	3.150	0	0
432040 Serafina Corrêa/RS	499.279		195.000		0		195.000		499.279		0	
421755 Serra Alta/SC	60.000	5.000	30.000	0	0	0	30.000	0	60.000	5.000	0	0
412635 Serranópolis do Iguaçu/PR	42.492	2.400	12.300	0	42.492	0	12.300	0	0	2.400	0	0
432050 Sertão/RS												

TABELA Ge03 - INFORMAÇÕES SOBRE DESPESAS, SEGUNDO A NATUREZA DO AGENTE-EXECUTOR

ANO DE REFERÊNCIA
2009

Município		Despesas com manejo de resíduos sólidos, segundo natureza do agente-executor											
		Total				Público				Privado			
		Domiciliares	Saúde	Varrição	Demais	Domiciliares	Saúde	Varrição	Demais	Domiciliares	Saúde	Varrição	Demais
Código	Nome/UF	R\$/ano	R\$/ano	R\$/ano	R\$/ano	R\$/ano	R\$/ano	R\$/ano	R\$/ano	R\$/ano	R\$/ano	R\$/ano	R\$/ano
Região Sul		Co009	Rs035	Va017	Ge046	Co132	Rs032	Va037	Ge043	Co011	Rs033	Va019	Ge044
432060	Severiano de Almeida/RS	70.272	5.400			70.272	0			0	5.400		
421760	Siderópolis/SC	32.000	4.000	5.000	1.000	4.000	0	5.000	1.000	28.000	4.000	0	0
432065 Silveira Martins/RS													
432067	Sinimbu/RS	16.536			22.800					13.780			22.800
412660	Siqueira Campos/PR	69.120		39.000	47.520	69.120		39.000	47.520				
432070	Sobradinho/RS	255.778	6.973	76.719	35.520	0	0	0	0	255.778	6.973	76.719	35.520
432080	Soledade/RS	920.405	12.905	102.747	0	190.816	0	102.747	0	729.588	12.905	0	0
412665 Sulina/PR													
421780	Taió/SC	324.000	17.000	172.602	0	0	0	172.602	0	324.000	17.000	0	0
412667 Tamarana/PR					47.354								
421790	Tangará/SC	199.605	4.095	150.300	0	0	0	150.300	0	199.605	4.095	0	0
412680	Tapejara/PR	511.200	6.244	74.653	477.244	511.200	0	74.653	477.244	0	6.244	0	0
432100	Tapera/RS	15.000	1.295	20.000	0	0	0	0	0	15.000	1.295	20.000	0
432110 Tapes/RS													
432132	Taquaruçu do Sul/RS	27.336	1.767	10.450	22.582	0	0	10.450	10.450	27.336	1.767	0	12.132
432135	Tavares/RS	216.581				0				216.581			
412700	Teixeira Soares/PR	63.806	6.512	22.320	0	63.806	0	22.320	0	0	6.512	0	0
412720	Terra Boa/PR	98.567		33.456	33.078	98.567		33.456	33.078	0		0	0
432143 Terra de Areia/RS													
421810	Timbé do Sul/SC	56.431		22.300	27.700	56.431		22.300	27.700	0		0	0
421820	Timbó/SC	1.322.732	29.676	278.038	0	1.322.732	0	278.038	0	0	29.676	0	0
432150 Torres/RS													
421830	Três Barras/SC	476.641	9.600	102.345		0	0	102.345		476.641	9.600	0	
432166	Três Cachoeiras/RS	230.400				0				230.400			
432183	Três Forquilhas/RS	30.000				5.000				25.000			
432185 Três Palmeiras/RS													
432190	Três Passos/RS	238.441	8.884	41.450	223.637	0	0	41.450	0	238.441	8.884	0	223.637
421835	Treviso/SC	59.023	3.791			59.023	0			0	3.791		
421840	Treze de Maio/SC	160.000	16.000	46.000	0	76.000	0	46.000	0	84.000	16.000	0	0
421850	Treze Tilias/SC	199.349	3.194	87.000		0	0	87.000		199.349	3.194	0	
432195	Trindade do Sul/RS	58.800	2.160	25.110		0	0	25.110		58.800	2.160	0	
432200 Triunfo/RS													
421860	Trombudo Central/SC	301.658	4.724			15.085	0			286.573	4.724		
421870	Tubarão/SC	3.475.519	31.896	386.448						3.475.519	31.896	386.448	
432210	Tucunduva/RS	143.846	3.713	7.956	0	0	0	7.956	0	143.846	3.713	0	0
421875	Tunápolis/SC	68.010	0	39.503	0	0	0	39.503	0	68.010	0	0	0
432215	Tunas/RS	45.885	1.440	0	0	27.900	0	0	0	17.985	1.440	0	0
432220 Tupanciretã/RS													
432225	Tupandi/RS	93.480	2.280	16.200	3.000	0	0	16.200	3.000	93.480	2.280	0	0

TABELA Ge03 - INFORMAÇÕES SOBRE DESPESAS, SEGUNDO A NATUREZA DO AGENTE-EXECUTOR

ANO DE
REFERÊNCIA
2009

Município		Despesas com manejo de resíduos sólidos, segundo natureza do agente-executor											
		Total				Público				Privado			
		Domiciliares	Saúde	Varrição	Demais	Domiciliares	Saúde	Varrição	Demais	Domiciliares	Saúde	Varrição	Demais
Código	Nome/UF	R\$/ano	R\$/ano	R\$/ano	R\$/ano	R\$/ano	R\$/ano	R\$/ano	R\$/ano	R\$/ano	R\$/ano	R\$/ano	R\$/ano
Região Sul		Co009	Rs035	Va017	Ge046	Co132	Rs032	Va037	Ge043	Co011	Rs033	Va019	Ge044
432230	Tuparendi/RS	120.744	9.840	110.000				110.000		120.744	9.840		
412796	Turvo/PR	88.358	3.150	0	0	0	0	0	0	88.358	3.150	0	0
432234	Ubiretama/RS	20.000	2.940	6.720	0	20.000	0	6.720	0	0	2.940	0	0
432235	União da Serra/RS												
412820	União da Vitória/PR	798.746	21.000	291.107	0	0	0	0	0	798.746	21.000	291.107	0
421885	União do Oeste/SC	92.358	7.146	30.831		0	0	30.831		92.358	7.146	0	
412830	Uniflor/PR	80.000	960	64.000		80.000	0	64.000		0	960	0	
432240	Uruguaiana/RS												
421895	Urupema/SC	50.260	2.148	0	0	34.368	0	0	0	15.892	2.148	0	0
421900	Urussanga/SC												
432250	Vacaria/RS												
432255	Vanini/RS												
421910	Vargeão/SC	144.000	0	6.000	0								
432260	Venâncio Aires/RS	794.473	43.703	342.546		0	0	342.546		794.473	43.703	0	
412853	Ventania/PR	230.000	0	70.000	0	230.000	0	70.000	0	0	0	0	0
412855	Vera Cruz do Oeste/PR	178.682				171.482				7.200			
432285	Vespasiano Correa/RS	80.000	1.800	0	0	50.000	0	0	0	30.000	1.800	0	0
432290	Viadutos/RS							12.000	12.000	135.600	4.200		
432310	Vicente Dutra/RS									3.712	300		
421930	Videira/SC												
432335	Vila Lângaro/RS	42.000	3.908	1.500	0	12.000	500	1.500	0	30.000	3.408	0	0
412850	Wenceslau Braz/PR	453.784	6.000	83.700	167.400	183.250	0	83.700	167.400	270.534	6.000	0	0

TABELA Ge04
INFORMAÇÕES SOBRE TRABALHADORES REMUNERADOS,
SEGUNDO A NATUREZA DO AGENTE-EXECUTOR

TABELA Ge04 - INFORMAÇÕES SOBRE TRABALHADORES REMUNERADOS, SEGUNDO A NATUREZA DO AGENTE-EXECUTOR

ANO DE
REFERÊNCIA
2009

Município	Quantidades de trabalhadores remunerados alocados no manejo de resíduos sólidos, segundo natureza do agente executor													
	Total		Público						Privado					
	Público	Privado	Coleta	Varrição	Capina	Unidades	Outros	Geren.	Coleta	Varrição	Capina	Unidades	Outros	Geren.
Código Nome/UF	pessoa	pessoa	pessoa	pessoa	pessoa	pessoa	pessoa	pessoa	pessoa	pessoa	pessoa	pessoa	pessoa	pessoa
Região Sul	Ge015	Ge016	Co029	Va007	Cp005	Up062	Ge047	Ge050	Co030	Va008	Cp006	Up063	Ge048	Ge051
420010 Abelardo Luz/SC	10	3	1	4	5				3	0	0			
420020 Agrolândia/SC	6	1												
420030 Agronômica/SC	2	3	0	1	1				3	0	0			
420040 Água Doce/SC	5	5	0	3	2				5	0	0			
430005 Água Santa/RS	5	0	5	0	0	0	0	0	0	0	0	0	0	0
420050 Águas de Chapecó/SC	15	12	3	6	6				12	0	0			
420055 Águas Frias/SC	2	4	0	2	0	0	0	0	4	0	0	0	0	0
420060 Águas Mornas/SC	6	0	1	2		3								
430010 Agudo/RS	10	8	0	5	5	0	0	0	8	0	0	0	0	0
430020 Ajuricaba/RS	15	4	0	3	5	0	5	2	4	0	0	0	0	0
430030 Alecrim/RS	6	4	4	0	2	0	0	0	0	4	0	0	0	0
430040 Alegrete/RS	82	2	38	22	12	7	0	3	0	0	0	0	2	0
430045 Alegria/RS	5	26	0	3	2	0			3	0	0	23		
430050 Alpestre/RS	8	6	5	2	1	0	0	0	0	0	0	6	0	0
430055 Alto Alegre/RS	3	0	1	1	1	0	0	0						
420075 Alto Bela Vista/SC	1	2	0	1					2	0				
412862 Alto Paraíso/PR	22	0	7	8	6	1	0	0	0	0	0	0	0	0
410060 Alto Paraná/PR	33	10	11	5	5		12		1	9	0		0	
410070 Alto Piquiri/PR	7	0	3	3	0	0		1	0	0	0	0		0
410050 Altônia/PR	13	30	13	0	0				0	20	10			
430060 Alvorada/RS	0	55												
410090 Amaporã/PR	5	0												
430064 Ametista do Sul/RS	6	6	0	5	1	0	0	0	6	0	0	0	0	0
410105 Anahy/PR	10	0	10						0					
410110 Andirá/PR	30	4	11	4	4	2	4	5	3	0	0	1	0	0
410115 Ângulo/PR	9	0	4	2	2	0	0	1	0	0	0	0	0	0
420110 Anitápolis/SC	5	0	2	1	1	1	0	0	0	0	0	0	0	0
410120 Antonina/PR	52	0	11	15	15	11	0	0						
430080 Antônio Prado/RS	24	7	0	7	17	0	0	0	7	0	0	0	0	0
420125 Apiúna/SC	16	0	4	2	10	0	0	0	0	0	0	0	0	0
410140 Apucarana/PR	69	41	0	35	13	0	18	3	37	0	0	3	0	1
410150 Arapongas/PR	127	56	127						26	15		15		
430087 Araricá/RS	8	8	0	2	6	0			3	0	0	5		
410180 Araucária/PR	8	186	0	0	0	0	0	8	69	26	66	12	4	9
420150 Armazém/SC	8	9	4	2	1	0		1	0	0	0	9		0
430100 Arroio do Meio/RS			4	31	5			1						
430107 Arroio do Padre/RS	3	0	3											
430130 Arroio Grande/RS	12	20	0	1	3	2	5	1	4	0	0	16	0	0
420160 Arroio Trinta/SC	3	4	0	3	0	0	0	0	4	0	0	0	0	0

TABELA Ge04 - INFORMAÇÕES SOBRE TRABALHADORES REMUNERADOS, SEGUNDO A NATUREZA DO AGENTE-EXECUTOR

ANO DE
REFERÊNCIA
2009

Município	Quantidades de trabalhadores remunerados alocados no manejo de resíduos sólidos, segundo natureza do agente executor													
	Total		Público						Privado					
	Público	Privado	Coleta	Varrição	Capina	Unidades	Outros	Geren.	Coleta	Varrição	Capina	Unidades	Outros	Geren.
Código Nome/UF	pessoa	pessoa	pessoa	pessoa	pessoa	pessoa	pessoa	pessoa	pessoa	pessoa	pessoa	pessoa	pessoa	pessoa
Região Sul	Ge015	Ge016	Co029	Va007	Cp005	Up062	Ge047	Ge050	Co030	Va008	Cp006	Up063	Ge048	Ge051
430140 Arvorezinha/RS	13	0	5	4	4	0	0	0	0	0	0	0	0	0
420170 Ascurra/SC	9	0	4	1	3	0	0	1	0	0	0	0	0	0
410210 Astorga/PR	45	7	9	25	3	0	4	4	0	0	3	0	4	0
430155 Áurea/RS	13	3	6	3	3	1			3	0	0	0		
420190 Aurora/SC														
430160 Bagé/RS	44	33	0	10	10	14	8	2	33	0	0	0	0	0
420200 Balneário Camboriú/SC	200	312	70	0	100	0	0	30	73	99	101	20	0	19
430163 Balneário Pinhal/RS	28	12	0	3	25	0	0	0	12	0	0	0	0	0
420208 Bandeirante/SC	1	3	0	0	1	0	0	0	3	0	0	0	0	0
410250 Barbosa Ferraz/PR	26	0	5	9	5	2	2	3						
430185 Barra do Guarita/RS	3	0		3						0				
430187 Barra do Quaraí/RS	17		5	3	6	1		2						
430192 Barra do Rio Azul/RS	2	3	0	1	1				3	0	0			
410260 Barracão/PR	3	2												
430200 Barros Cassal/RS	14	0	4	3	6	0	0	1	0	0	0	0	0	0
410275 Bela Vista da Caroba/PR	0	0												
410280 Bela Vista do Paraíso/PR	8	9												
420213 Bela Vista do Toldo/SC	2	0	2						0					
420220 Benedito Novo/SC	8	0	4	1	3				0	0	0			
430210 Bento Gonçalves/RS	87	46	0	27	50	0	5	5	40	0	0	5	0	1
410290 Bituruna/PR	27	23	11	2	14	0	0	0	0	0	0	23	0	0
410302 Boa Esperança do Iguaçu/PR	4	8	0	0	4	0			3	0	0	5		
410304 Boa Ventura de São Roque/PR	6	1	2	1	1	1	0	1	0	0	0	0	1	0
430215 Boa Vista das Missões/RS	10		4		4		1	1						
410310 Bocaiúva do Sul/PR	8	0	4			0	2	2	0			0	0	0
420257 Bom Jesus do Oeste/SC	4	5	0	2	2	0	0		2	0	0	2	1	
410315 Bom Jesus do Sul/PR	0	0												
430230 Bom Jesus/RS	4	3	2	1	1	0	0	0	3	0	0	0	0	0
430235 Bom Princípio/RS	8	11	3	3	1	0		1	9	0	0	2		0
420260 Bom Retiro/SC	7	0	6	1	0	0	0	0	0	0	0	0	0	0
420245 Bombinhas/SC	10	9	0	0	7	0	0	3	8	0	0	0	0	1
410330 Borrazópolis/PR	30	0	11	10	2		4	3	0	0	0		0	0
430250 Bossoroca/RS	11	0	5	3		2		1						
430258 Bozano/RS	0	0												
420280 Braço do Norte/SC	12	12	0	6	4			2	12	0	0			0
420285 Braço do Trombudo/SC	7	5	0	4	3	0			3	0	0	2		
410335 Braganey/PR	8	0	5	3										
420290 Brusque/SC	23	85	0	8	14	0		1	50	0	0	25		10
420300 Caçador/SC	12	11	0	10	2	0	0		10	0	0	1	0	

TABELA Ge04 - INFORMAÇÕES SOBRE TRABALHADORES REMUNERADOS, SEGUNDO A NATUREZA DO AGENTE-EXECUTOR

ANO DE
REFERÊNCIA
2009

Município	Quantidades de trabalhadores remunerados alocados no manejo de resíduos sólidos, segundo natureza do agente executor													
	Total		Público						Privado					
	Público	Privado	Coleta	Varrição	Capina	Unidades	Outros	Geren.	Coleta	Varrição	Capina	Unidades	Outros	Geren.
Código Nome/UF	pessoa	pessoa	pessoa	pessoa	pessoa	pessoa	pessoa	pessoa	pessoa	pessoa	pessoa	pessoa	pessoa	pessoa
Região Sul	Ge015	Ge016	Co029	Va007	Cp005	Up062	Ge047	Ge050	Co030	Va008	Cp006	Up063	Ge048	Ge051
430280 Caçapava do Sul/RS	16	13	0	4	8	0		4	7	0	0	4		2
430290 Cacequi/RS	5	21												
430310 Cachoeirinha/RS	11	180	3	0	0		0	8	53	45	46		26	10
410345 Cafelândia/PR	32	20	5	12	12	1		2	3	10	5	0		2
430340 Caiçara/RS	12	3	0	4	6		2		3	0	0		0	
430350 Camaquã/RS	15	20												
430360 Cambará do Sul/RS		17								17				
410370 Cambé/PR	139	0	45	40	36	6	0	12	0	0	0	0	0	0
430367 Campestre da Serra/RS	0	3							3					
410400 Campina Grande do Sul/PR	37	0	18	8	10	0	0	1	0	0	0	0	0	0
410405 Campo Bonito/PR	7	2	0	2	3	1	0	1	2	0	0	0	0	0
410410 Campo do Tenente/PR	1	2		0	1					2	0			
410420 Campo Largo/PR	6	68	0	0	0	0	3	3	29	17	18	1	2	1
430410 Campos Borges/RS	8	3	0	4	4	0	0	0	3	0	0	0	0	0
420360 Campos Novos/SC														
430420 Candelária/RS	0	24	0	0	0	0	0	0	8	3	0	5	3	5
430430 Cândido Godói/RS	6	4	0	4	1	0	0	1	4	0	0	0	0	0
410442 Cândói/PR	3	7	3	0					3	4				
430440 Canela/RS	42	57	0	18	12	0	7	5	17	0	0	20	16	4
420370 Canelinha/SC	17	9	0	8	8	0		1	4	0	0	4		1
430450 Canguçu/RS	26	0	8	6	11	1		0	0	0	0	0		0
430460 Canoas/RS	42	267	0	9	0	5	0	28	65	68	110	0	10	14
410450 Capanema/PR	7	7	3	0	4	0			7	0	0	0		
420325 Capão Alto/SC	8	5	0	5	3	0	0	0	5	0	0	0	0	0
430466 Capão do Leão/RS	18		10	4	4									
410460 Capitão Leônidas Marques/PR			8	7	3		6							
430469 Capitão/RS	3	0	2	1					0	0				
420395 Capivari de Baixo/SC														
430467 Capivari do Sul/RS	17	5	0		17				5		0			
430471 Caraaí/RS	4	1	3		1	0						1		
430470 Carazinho/RS	30	64	0	5	19	0	5	1	28	18	12	0	5	1
410470 Carlópolis/PR	6	56	0	0	4	0	1	1	5	18	3	27	3	0
430490 Casca/RS	3	13		3					5	2	2	4		
410480 Cascavel/PR	41	308	9	0	0	2	30		68	100	127	13	0	
430495 Caseiros/RS	3	4	0	2	1				4	0	0			
410490 Castro/PR	32	62	0	15	15	0		2	20	9	25	5		3
420400 Catanduvas/SC	23	4	3	7	10		3		4					
430500 Catuípe/RS	15	0	5	5	5	0	0	0				0	0	0
420410 Caxambu do Sul/SC	4	3	0	2	2	0	0	0	3	0	0	0	0	0

TABELA Ge04 - INFORMAÇÕES SOBRE TRABALHADORES REMUNERADOS, SEGUNDO A NATUREZA DO AGENTE-EXECUTOR

ANO DE
REFERÊNCIA
2009

Município	Quantidades de trabalhadores remunerados alocados no manejo de resíduos sólidos, segundo natureza do agente executor													
	Total		Público						Privado					
	Público	Privado	Coleta	Varrição	Capina	Unidades	Outros	Geren.	Coleta	Varrição	Capina	Unidades	Outros	Geren.
Código Nome/UF	pessoa	pessoa	pessoa	pessoa	pessoa	pessoa	pessoa	pessoa	pessoa	pessoa	pessoa	pessoa	pessoa	pessoa
Região Sul	Ge015	Ge016	Co029	Va007	Cp005	Up062	Ge047	Ge050	Co030	Va008	Cp006	Up063	Ge048	Ge051
430510 Caxias do Sul/RS	24	516	0	0	0	0	22	2	271	101	99	14	0	31
430512 Cerrito/RS	19	3	0	6	13	0	0	0	3	0	0	0	0	0
420419 Chapadão do Lageado/SC	2	0	2						0					
420420 Chapecó/SC	2	132	0	0	0		0	2	52	30	17		30	3
430535 Charqueadas/RS	0	44				0	0	0	8	36		0	0	0
430537 Charrua/RS	3	5	0	2	1	0	0	0	3	0	0	2	0	0
410540 Chopinzinho/PR	19	0	8	5	3	1	0	2	0	0	0	0	0	0
430543 Chui/RS	14	0	4	4	3	2		1	0	0	0	0		0
410550 Cianorte/PR	19	121	3	0	4	0		12	30	45	30	12		4
410560 Cidade Gaúcha/PR	12	0	5	5				2						
430550 Ciriaco/RS	8	0	4	4	0	0	0	0	0	0	0	0	0	0
420425 Cocal do Sul/SC	13	0	7	3	3	0	0	0	0	0	0	0	0	0
430558 Colinas/RS	9		3	3	3									
410580 Colombo/PR		71												
410590 Colorado/PR	18	0	14	4	0	0	0	0	0	0	0	0	0	0
420430 Concórdia/SC	19	50	0	0	10	1	5	3	27	11	0	5	0	7
430570 Condor/RS	0	4							4	0	0	0	0	0
410610 Conselheiro Mairinck/PR	15	1	3	5	0	0	7	0	1	0	0	0	0	0
430583 Coqueiro Baixo/RS	1	1	1	0	0	0			1	0	0	0		
430585 Coqueiros do Sul/RS	3	5	3						5					
410640 Cornélio Procopio/PR	50	20	20	0	10	5		15	0	20	0	0		0
420440 Coronel Freitas/SC	7	3	0	2	4			1	3	0	0			0
420445 Coronel Martins/SC	4	3	2	0	1	0		1	3	0	0	0		0
430593 Coronel Pilar/RS														
410650 Coronel Vivida/PR	2	32	0	0	0	0	0	2	10	14	0	8	0	0
420450 Corupá/SC	11	0	3	4	3			1	0	0	0			0
420460 Criciúma/SC	0	118							44	23	27		16	8
430605 Cristal/RS	10	6	0	0	5	0	5	0	4	0	0	0	2	0
430610 Cruz Alta/RS	0	14												
410660 Cruzeiro do Oeste/PR	32	0	15	10	6	1								
410685 Cruzmaltina/PR	8		2	5				1	0	0				
410690 Curitiba/PR	120	2.352	0	0	0	0	15	105	713	670	277	254	373	65
420480 Curitiba/SC	36	10	0	19	11	0	5	1	10	0	0	0	0	0
430632 Derrubadas/RS	0	5	0	0	0	0	0	0	3	2	0	0	0	0
430635 Dezesseis de Novembro/RS	0	3												
410712 Diamante do Sul/PR	5	0	5						0					
410715 Diamante D'Oeste/PR	22	0	8	10	4				0	0	0			
420500 Dionísio Cerqueira/SC	11	12	0	0	0	0	11	0	6	6	0	0	0	0
430642 Dois Irmãos das Missões/RS														

TABELA Ge04 - INFORMAÇÕES SOBRE TRABALHADORES REMUNERADOS, SEGUNDO A NATUREZA DO AGENTE-EXECUTOR

ANO DE REFERÊNCIA
2009

Município		Quantidades de trabalhadores remunerados alocados no manejo de resíduos sólidos, segundo natureza do agente executor													
		Total		Público						Privado					
Código	Nome/UF	Público	Privado	Coleta	Varrição	Capina	Unidades	Outros	Gerem.	Coleta	Varrição	Capina	Unidades	Outros	Gerem.
		pessoa	pessoa	pessoa	pessoa	pessoa	pessoa	pessoa	pessoa	pessoa	pessoa	pessoa	pessoa	pessoa	pessoa
Região Sul		Ge015	Ge016	Co029	Va007	Cp005	Up062	Ge047	Ge050	Co030	Va008	Cp006	Up063	Ge048	Ge051
430640	Dois Irmãos/RS	25	27	16	2	3	2	0	2	0	0	6	21	0	0
430650	Dom Feliciano/RS	4	0	2	2	0	0	0	0	0	0	0	0	0	0
430660	Dom Pedrito/RS	0	42							11	6	16	5		4
420510	Dona Emma/SC	6	4	0	3	3	0		0	4	0	0	0		0
430670	Dona Francisca/RS	2	6												
430673	Doutor Mauricio Cardoso/RS	5	3	0	2	2	0	0	1	3	0	0	0	0	0
420515	Doutor Pedrinho/SC	8	0	2	3	2	0		1						
430675	Doutor Ricardo/RS	1	1	1	0	0	0			1	0	0	0		
430680	Encantado/RS														
430690	Encruzilhada do Sul/RS	221.455	0												
420517	Entre Rios/SC	0	2												
430693	Entre-Ijuís/RS	6	3	0	3	2	0	0	1	3	0	0	0	0	0
430697	Erebango/RS	6	1	4	2	0	0	0	0	1	0	0	0	0	0
430700	Erechim/RS	27	105	2	0	21	1	0	3	58	18	0	21	6	2
420519	Ermo/SC	3	0	2	1	0	0	0	0	0	0	0	0	0	0
430705	Ernestina/RS	10	0												
430720	Erval Grande/RS														
430730	Erval Seco/RS	3	4	3						4					
420520	Erval Velho/SC	10	10	3	2	2	0	2	1	4	0	0	3	0	3
430745	Esperança do Sul/RS	3	0												
430750	Espumoso/RS	18		6	5	3		3	1						
430760	Estância Velha/RS	12	50	0	8	0	2	0	2	17	0	31	0	0	2
430781	Estrela Velha/RS	3	4	1	1	1	0	0	0	0	0	0	2	2	0
430780	Estrela/RS	24	24												
430786	Fagundes Varela/RS			0		1			1	3		0			0
410755	Farol/PR	3	0	3			0	0		0			0	0	
430790	Farroupilha/RS	0	56												
430800	Faxinal do Soturno/RS	9	4	0	6	3				4	0	0			
410760	Faxinal/PR	23	0	8	10	5									
430805	Faxinalzinho/RS	6	4	0	4	2	0	0	0	2	0	0	2	0	0
410765	Fazenda Rio Grande/PR	0	46	0	1		0			25	20		0		
430810	Feliz/RS	13	12	0	3	6	0	3	1	6	0	0	4	0	2
410770	Fênix/PR	9	1	3	6	0	0	0		1	0	0	0	0	
430820	Flores da Cunha/RS	18	20	0	12	6	0			9	0	0	11		
410790	Floresta/PR	11	0	3	3	1	3	0	1	0	0	0	0	0	0
420540	Florianópolis/SC	1.437	107	317	170	195	12	704	39	0	0	2	87	0	18
430840	Formigueiro/RS	5	7	0	5					7	0				
410820	Formosa do Oeste/PR			5	2	6									
420543	Formosa do Sul/SC														

TABELA Ge04 - INFORMAÇÕES SOBRE TRABALHADORES REMUNERADOS, SEGUNDO A NATUREZA DO AGENTE-EXECUTOR

ANO DE
REFERÊNCIA
2009

Município	Quantidades de trabalhadores remunerados alocados no manejo de resíduos sólidos, segundo natureza do agente executor													
	Total		Público						Privado					
	Público	Privado	Coleta	Varrição	Capina	Unidades	Outros	Geren.	Coleta	Varrição	Capina	Unidades	Outros	Geren.
Código Nome/UF	pessoa	pessoa	pessoa	pessoa	pessoa	pessoa	pessoa	pessoa	pessoa	pessoa	pessoa	pessoa	pessoa	pessoa
Região Sul	Ge015	Ge016	Co029	Va007	Cp005	Up062	Ge047	Ge050	Co030	Va008	Cp006	Up063	Ge048	Ge051
420545 Forquilha/SC	14	0	5	6	2			1	0	0	0			0
410830 Foz do Iguaçu/PR	16	269	4	4	4	4			107	53	35	14	40	20
420550 Fraiburgo/SC	6	14	0	3		3			6	8		0		
410840 Francisco Beltrão/PR	55	0	36	14	2	3			0	0	0	0		
420555 Frei Rogério/SC	9	2	5	2	2	0	0	0	2	0	0	0	0	0
420560 Galvão/SC	13	3	0	2	4	0	0	7	3	0	0	0	0	0
430860 Garibaldi/RS														
430865 Garruchos/RS	4	0	4						0					
420580 Garuva/SC	6		3	3										
420590 Gaspar/SC	30	35												
430880 General Câmara/RS	13		4	5	3			1	0	0	0			0
410850 General Carneiro/PR	12	9	5	2	4	1	0	0	0	5	4	0	0	0
420600 Governador Celso Ramos/SC	18													
430912 Gramado dos Loureiros/RS	3	64	2	1	0	0	0	0	0	0	0	60	0	4
420610 Grão Pará/SC	11	20	4	4	3	0			0	0	0	20		
430920 Gravataí/RS	44	215	0	0	0	0	0	44	60	45	65	25	20	0
430925 Guabiju/RS	5	0	2	1	1	1	0	0						
430930 Guaíba/RS	19	98	4	6	0	0	0	9	31	11	24	8	14	10
410880 Guairá/PR	40	8	9	6	9	2	12	2	0	0	8	0	0	0
410890 Guairaçá/PR	10	0	6	2	1	0	1	0			0	0	0	0
410900 Guapirama/PR	8	0	4	4										
430940 Guaporé/RS	2	9	2						9					
410910 Guaporema/PR	15													
420650 Guaramirim/SC														
430950 Guarani das Missões/RS	11	0	5	2	4	0	0	0	0	0	0	0	0	0
410940 Guarapuava/PR	192	0	80	35	59	0	0	18	0	0	0	0	0	0
420670 Herval d'Oeste/SC	14	8	0	6	8	0			4	0	0	4		
430965 Hulha Negra/RS	6	2	4	2	0	0	0	0	0	0	0	2	0	0
430980 Ibiaçá/RS	4	5	0	2	2				5	0	0			
420680 Ibicaré/SC	1	3	0	1					3	0				
410980 Ibiporã/PR	18	103	1	1	12	1	3		48	43	8	0	4	
430990 Ibiraiaras/RS	6	3												
420690 Ibirama/SC	10	9		7	2		0	1	6			1	0	2
431000 Ibirubá/RS	5	9	0	3	1	0		1	6	0	0	1		2
420700 Içara/SC	14	39	0	6		0	0	8	21	0		18	0	0
410990 Icaraima/PR	16	0												
431010 Igrejinha/RS	9	63	2	0	0	7	0	0	15	7	16	25	0	0
411005 Iguatu/PR	7	0	3	4	0	0	0	0	0	0	0	0	0	0
431020 Ijuí/RS	3	43	0	0	0	2	0	1	35	6	0	0	0	2

TABELA Ge04 - INFORMAÇÕES SOBRE TRABALHADORES REMUNERADOS, SEGUNDO A NATUREZA DO AGENTE-EXECUTOR

ANO DE
REFERÊNCIA
2009

Município	Quantidades de trabalhadores remunerados alocados no manejo de resíduos sólidos, segundo natureza do agente executor													
	Total		Público						Privado					
	Público	Privado	Coleta	Varrição	Capina	Unidades	Outros	Geren.	Coleta	Varrição	Capina	Unidades	Outros	Geren.
Código Nome/UF	pessoa	pessoa	pessoa	pessoa	pessoa	pessoa	pessoa	pessoa	pessoa	pessoa	pessoa	pessoa	pessoa	pessoa
Região Sul	Ge015	Ge016	Co029	Va007	Cp005	Up062	Ge047	Ge050	Co030	Va008	Cp006	Up063	Ge048	Ge051
431030 Ilópolis/RS	13	0	4	4	1	1	2	1						
420720 Imarui/SC	8	3	0	3	5	0	0	0	3	0	0	0	0	0
431033 Imbé/RS		235								35	20		180	
420730 Imbituba/SC	49	38	4	32	12			1	18	8	10			2
420740 Imbuia/SC	7	6	0	4	2	0	0	1	3	0	0	3	0	0
431036 Imigrante/RS	13	3	4	2	6			1	3	0	0			0
411020 Inácio Martins/PR	7	0												
420757 Iomerê/SC	7	3	3	2	2				3	0	0			
420760 Ipira/SC	2	7	2						3	2	2			
431046 Ipiranga do Sul/RS		0												
420770 Ipumirim/SC	4	19	0	1	2	0	0	1	4	1	0	13	1	0
431050 Irai/RS	13	8	2	8	2	0	0	1	6	0	2	0	0	0
420780 Irani/SC	3	44	0		3	0		0	4		0	38		2
411070 Irati/PR	22	16	10	3	3	1	3	2	0	0	16	0	0	0
411080 Iretama/PR	24	0	2	9	6	1	4	2	0	0	0	0	0	0
420790 Irineópolis/SC	4	2												
420800 Itá/SC		32							1	18	2	5	0	6
411090 Itaguajé/PR	12		5	2	1	2	0	2						
420810 Itaiópolis/SC	7	4	0	6	0	0	0	1	4	0	0	0	0	0
420820 Itajai/SC	0	306	0	0	0	0	0	0	75	69	57	15	66	24
411110 Itambé/PR	20	0	3	15	1	1	0	0	0	0	0	0	0	0
420830 Itapema/SC	10	77	0	3	5	0	0	2	30	29	0	0	14	4
420840 Itapiranga/SC	9	8	0	4	4	0	0	1	4	0	0	4	0	0
431060 Itaquí/RS			11	6		2			9		6			1
431065 Itati/RS														
420850 Ituporanga/SC	23	6	9	10	2	2			3	0	0	3		
411160 Ivatuba/PR	11	32	3	0	2	3	3		5	10	10	3	4	
431080 Ivoti/RS	25	15	5	4	7	0	9		0	0	0	15	0	
420860 Jaborá/SC	5	0		2	2			1		0	0			0
431085 Jaboticaba/RS	3	1	3	0					0	1				
411180 Jacarezinho/PR	19	29	17	0	0		0	2	3	12	6		8	0
420870 Jacinto Machado/SC	13	0	3	2	7	0	0	1	0	0	0	0	0	0
431110 Jaguarí/RS	4	6	3	0	0	0	0	1	0	3	3	0	0	0
411210 Jandaia do Sul/PR	55	0	15	15	15		10							
411230 Japira/PR	8	3	3	3	2						3			
411240 Japurá/PR	6	0	6	0	0	0	0	0						
420890 Jaraguá do Sul/SC	16	137	0	0	6	0	8	2	47	62	0	26	0	2
411260 Jardim Olinda/PR	8	0	5	2	0	0	0	1						
420895 Jardinópolis/SC	0	3	0	0	0	0			3	0	0	0		

TABELA Ge04 - INFORMAÇÕES SOBRE TRABALHADORES REMUNERADOS, SEGUNDO A NATUREZA DO AGENTE-EXECUTOR

ANO DE
REFERÊNCIA
2009

Município	Quantidades de trabalhadores remunerados alocados no manejo de resíduos sólidos, segundo natureza do agente executor													
	Total		Público						Privado					
	Público	Privado	Coleta	Varrição	Capina	Unidades	Outros	Geren.	Coleta	Varrição	Capina	Unidades	Outros	Geren.
Código Nome/UF	pessoa	pessoa	pessoa	pessoa	pessoa	pessoa	pessoa	pessoa	pessoa	pessoa	pessoa	pessoa	pessoa	pessoa
Região Sul	Ge015	Ge016	Co029	Va007	Cp005	Up062	Ge047	Ge050	Co030	Va008	Cp006	Up063	Ge048	Ge051
420900 Joaçaba/SC	0	41	0	0	0	0	0	0	10	8	15	3	2	3
411295 Juranda/PR	15	8	3	3	4	3		2	2	0	4	2		0
411300 Jussara/PR	17	0	3	3	4	1	4	2	0	0	0	0	0	0
420920 Lacerdópolis/SC	5	3												
420930 Lages/SC	41	96	2	23	14	0	0	2	8	37	0	46	0	5
431127 Lagoa dos Três Cantos/RS														
431130 Lagoa Vermelha/RS	0	41	0	0	0	0	0	0	8	8	7	18	0	0
431125 Lagoão/RS	6	0	3	1	1	0	0	1	0	0	0	0	0	0
420940 Laguna/SC						0						15		
411320 Lapa/PR	18	31		7	11				8	7	13	3		
411330 Laranjeiras do Sul/PR	27	12	25	0	0	1	0	1	0	6	6	0	0	0
420950 Laurentino/SC	3	3	0	3	0	0	0	0	3	0	0	0	0	0
420960 Lauro Muller/SC	4	12	0	4	0				6	0	6			
431150 Lavras do Sul/RS	16	2	3	1	8	1	0	3	1	0	0	1	0	0
411340 Leópolis/PR	12	0	2	4	1	0	3	2	0	0	0	0	0	0
420985 Lindóia do Sul/SC	1	5	0	0	1	0	0	0	4	1	0	0	0	0
431162 Lindolfo Collor/RS	1	3	0	1					3	0				
431164 Linha Nova/RS	3	3	0	0	3	0	0	0	3	0	0	0	0	0
411350 Loanda/PR	15	4	10	4	0	0	0	1	0	0	4	0	0	0
411360 Lobato/PR	18	7	8	3	2	0	5	0	2	0	0	5	0	0
411373 Luiziana/PR			22						0					
411375 Lunardelli/PR	15	1												
411380 Lupionópolis/PR	17	0	6	8	3	0	0	0	0	0	0	0	0	0
421003 Luzerna/SC	7	3	0	5	2	0	0	0	3	0	0	0	0	0
431171 Maçambará/RS	10	0	4	1	1	2	2		0	0	0			
431170 Machadinho/RS	3	5	0	3					5	0				
421010 Mafra/SC	20	35	0	11	9	0	0	0	10	0	0	19	0	6
411390 Mallet/PR	7	0	7						0					
411410 Mandaguaiçu/PR	31	0	6	15	10				0	0	0			
411435 Manfrinópolis/PR														
411440 Mangueirinha/PR	46	0	8	17	10	0	11	0	0	0	0	0	0	0
431175 Manoel Viana/RS	16	0	5	4	4		2	1	0	0	0		0	0
431177 Maquiné/RS	5	2												
421040 Maracajá/SC	3	9	3			0	0	0	0	1	2	5	0	1
431180 Marau/RS	0	50	0	0	0	0			22	4	0	24		
421055 Marema/SC	4	2	0	2	2	0	0	0	2	0	0	0	0	0
411470 Maria Helena/PR	10	0	3	3	3	0	0	1	0	0	0	0	0	0
411490 Marilândia do Sul/PR	15	3	5	6	4				3	0	0			
411520 Maringá/PR	347	0	144	128	51	4	10	10	0	0	0	0	0	0

TABELA Ge04 - INFORMAÇÕES SOBRE TRABALHADORES REMUNERADOS, SEGUNDO A NATUREZA DO AGENTE-EXECUTOR

ANO DE
REFERÊNCIA
2009

Município	Quantidades de trabalhadores remunerados alocados no manejo de resíduos sólidos, segundo natureza do agente executor													
	Total		Público						Privado					
	Público	Privado	Coleta	Varrição	Capina	Unidades	Outros	Geren.	Coleta	Varrição	Capina	Unidades	Outros	Geren.
Código Nome/UF	pessoa	pessoa	pessoa	pessoa	pessoa	pessoa	pessoa	pessoa	pessoa	pessoa	pessoa	pessoa	pessoa	pessoa
Região Sul	Ge015	Ge016	Co029	Va007	Cp005	Up062	Ge047	Ge050	Co030	Va008	Cp006	Up063	Ge048	Ge051
411530 Mariópolis/PR	7	8												
411535 Maripá/PR	6	13	0	2	3	0		1	3	7	0	2		1
411545 Marquinho/PR	2	4	1	0	0	1	0	0	0	1	1	0	2	0
421060 Massaranduba/SC	11	3	6	3	2				3					
411560 Matelândia/PR	10	0	1	2	4	1	1	1						
431217 Mato Queimado/RS	3	0	3						0					
421070 Matos Costa/SC														
411575 Mauá da Serra/PR	25	0	10	10	5									
431220 Maximiliano de Almeida/RS	9	0	3	2	2			2						
411580 Medianeira/PR	17	31	9	1	2	2	0	3	15	9	6	0	0	1
411585 Mercedes/PR	4	4	0	4	0	0	0	0	4	0	0	0	0	0
411590 Mirador/PR	11		3	4	3	1								
421085 Mirim Doce/SC	8	4	0	5	3	0	0	0	4	0	0	0	0	0
431235 Montauri/RS														
431238 Monte Belo do Sul/RS	3	4	0	2	0	0	0	1	4	0	0	0	0	0
421110 Monte Castelo/SC	3	8	0	1	2	0	0	0	8	0	0	0	0	0
431240 Montenegro/RS	3	34	0	0			3		26	8			0	
411620 Morretes/PR	23	22	10	4	0	9	0	0	10	7	5	0	0	0
431244 Morrinhos do Sul/RS	0	2												
431245 Morro Redondo/RS	8	6	4	2	2	0	0	0	0	0	0	6	0	0
431250 Mostardas/RS	3	3	3						3					
431260 Muçum/RS	0	0												
431265 Não-Me-Toque/RS	3	11	0	0	2	0	0	1	7	4	0	0	0	0
431267 Nicolau Vergueiro/RS		3	0						3					
431275 Nova Alvorada/RS	10	0	4	2	2	1	0	1	0	0	0	0	0	0
411660 Nova América da Colina/PR	12		5	4	3									
431290 Nova Bassano/RS	2	6												
431300 Nova Bréscia/RS	5	0	3	2										
431301 Nova Candelária/RS	4	0	2	1	1	0	0	0	0	0	0	0	0	0
411695 Nova Esperança do Sudoeste/PR	3	5	0	1	2	0	0	0	5	0	0	0	0	0
431303 Nova Esperança do Sul/RS	8	0	4	2	2	0	0	0	0	0	0	0	0	0
411690 Nova Esperança/PR	68	0	31	32	5	0	0	0						0
411700 Nova Fátima/PR	6	0	0	5	0	0	0	1	0	0	0	0	0	0
431306 Nova Hartz/RS	16	20	7	1	6	1	0	1	4	0	0	15	0	1
421145 Nova Itaberaba/SC														
411705 Nova Laranjeiras/PR	8	3	8						3					
411710 Nova Londrina/PR	19	0	7	6	6	0	0	0	0	0	0	0	0	0
411720 Nova Olímpia/PR	23	0	5	4	10	1	0	3	0	0	0	0	0	0
431308 Nova Pádua/RS	8	0	2	3	2	0	0	1	0	0	0	0	0	0

TABELA Ge04 - INFORMAÇÕES SOBRE TRABALHADORES REMUNERADOS, SEGUNDO A NATUREZA DO AGENTE-EXECUTOR

ANO DE
REFERÊNCIA
2009

Município	Quantidades de trabalhadores remunerados alocados no manejo de resíduos sólidos, segundo natureza do agente executor													
	Total		Público						Privado					
	Público	Privado	Coleta	Varrição	Capina	Unidades	Outros	Geren.	Coleta	Varrição	Capina	Unidades	Outros	Geren.
Código Nome/UF	pessoa	pessoa	pessoa	pessoa	pessoa	pessoa	pessoa	pessoa	pessoa	pessoa	pessoa	pessoa	pessoa	pessoa
Região Sul	Ge015	Ge016	Co029	Va007	Cp005	Up062	Ge047	Ge050	Co030	Va008	Cp006	Up063	Ge048	Ge051
431310 Nova Palma/RS	8	5	0	4	2	0	0	2	4	0	0	0	0	1
431320 Nova Petrópolis/RS	15	10												
411725 Nova Prata do Iguçu/PR	26	1	13	5	5	0	0	3	1	0	0	0	0	0
431335 Nova Roma do Sul/RS	4	5	0	2	2	0	0	0	3	0	0	2	0	0
411721 Nova Santa Bárbara/PR	18	0	5	5	6			2	0	0	0			0
431337 Nova Santa Rita/RS	10	16	0	5	5	0	0	0	12	4	0	0	0	0
421150 Nova Trento/SC	8		4	2	2									
431340 Novo Hamburgo/RS	2	105	0	0	0	0	0	2	24	45	25	11	0	0
421165 Novo Horizonte/SC	1	4	0	0	1	0	0		4	0	0	0	0	
411729 Novo Itacolomi/PR	4	2	4	0	0	0	0	0	2	0	0	0	0	0
431344 Novo Tiradentes/RS	2	0		1	1					0	0			
421170 Orleans/SC	25	0	10	8	6	1	0	0	0	0	0	0	0	0
431350 Osório/RS	36	42		15	15			6	12			30		
411740 Ourizona/PR	17	8	6	6	5				3	2	3			
431360 Paim Filho/RS	6	0	3	2	1	0	0	0						
421200 Palma Sola/SC	11	7	0	6	4	0	0	1	4	0	0	3	0	0
431370 Palmeira das Missões/RS	17	12	0	17	0				12	0	0			
411790 Palotina/PR														
431395 Pantano Grande/RS	6	4	0	2	4	0	0	0	4	0	0	0	0	0
421220 Papanduva/SC														
411820 Paranaguá/PR	183	57	48	18	96	6	0	15	0	3	51	0	0	3
411840 Paranaíba/PR	23	80	0	0	19	2	0	2	41	28	0	8	0	3
431403 Pareci Novo/RS	4	3	0		4				3		0			
431405 Parobé/RS	12	31	0	12	0	0	0	0	14	0	17	0	0	0
431406 Passa Sete/RS	4	4	2	1	1	0	0		0	0	0	2	2	
431410 Passo Fundo/RS	46	116	12	31	0	0	0	3	69	27	0	0	0	20
411860 Paula Freitas/PR														
431415 Paverama/RS	9	3	0	2	7	0	0	0	3	0	0	0	0	0
431417 Pedras Altas/RS	6	0	3	1	1			1	0	0	0			0
431420 Pedro Osório/RS	14	0												
431430 Pejuçara/RS	5	0												
431440 Pelotas/RS	18	438	4	0	0	5	0	9	85	123	88	22	120	0
421250 Penha/SC	25	33	0	13	12	0			20	0	0	13		
421260 Peritiba/SC	8	0	3	3	2	0	0	0	0	0	0	0	0	0
411885 Perobal/PR	17	0	8	6	2			1						
411890 Pérola/PR	0													
421270 Petrolândia/SC	9	0	5	3	1	0	0	0	0	0	0	0	0	0
421280 Piçarras/SC	60	14	9	0	38	0	8	5	8	0	0	2	0	4
411910 Piên/PR	3	5	0	2	1	0		0	4	0	0	1		0

TABELA Ge04 - INFORMAÇÕES SOBRE TRABALHADORES REMUNERADOS, SEGUNDO A NATUREZA DO AGENTE-EXECUTOR

ANO DE
REFERÊNCIA
2009

Município	Quantidades de trabalhadores remunerados alocados no manejo de resíduos sólidos, segundo natureza do agente executor													
	Total		Público						Privado					
	Público	Privado	Coleta	Varrição	Capina	Unidades	Outros	Geren.	Coleta	Varrição	Capina	Unidades	Outros	Geren.
Código Nome/UF	pessoa	pessoa	pessoa	pessoa	pessoa	pessoa	pessoa	pessoa	pessoa	pessoa	pessoa	pessoa	pessoa	pessoa
Região Sul	Ge015	Ge016	Co029	Va007	Cp005	Up062	Ge047	Ge050	Co030	Va008	Cp006	Up063	Ge048	Ge051
411915 Pinhais/PR	0	99	0	0	0	0	0	0	44	9	40	0	6	0
431446 Pinhal da Serra/RS	5	0												
431447 Pinhal Grande/RS	4	12	0	2	2	0	0	0	4	0	0	8	0	0
431445 Pinhal/RS	2	3	0	1	0	0	1	0	1	1	0	1	0	0
411920 Pinhalão/PR	37	7	12	15	10			0	6	0	0			1
411930 Pinhão/PR	20	22	12		8					8			14	
431449 Pinheirinho do Vale/RS	5	0	5						0					
421300 Pinheiro Preto/SC	5	26	2	2	1	0	0	0	0	0	0	26	0	0
411940 Pirai do Sul/PR	3	7	0	3		0		0	4	0		2		1
431455 Pirapó/RS	5	3	3	1	1	0	0	0	3	0	0	0	0	0
421310 Piratuba/SC		10							3	7				
411960 Pitanga/PR	35	0	14	21					0	0				
421315 Planalto Alegre/SC	0	3	0						3					
431475 Poço das Antas/RS	0	3	0	0	0	0	0	0	3	0	0	0	0	0
411990 Ponta Grossa/PR	0	152	0	0	0	0	0	0	82	31	10	8	20	1
411995 Pontal do Paraná/PR			1					6	16	30				
421330 Ponte Alta/SC	5	5	5						5					
431478 Ponte Preta/RS	2	0	1	0		1	0	0	0	0		0	0	0
421340 Ponte Serrada/SC	5	5	0	3	2	0	0	0	5	0	0	0	0	0
412000 Porecatu/PR	20	0	5	7	5	3								
431490 Porto Alegre/RS	1.135	1.864	24	6	5	116	437	547	638	604	328	11	283	0
421350 Porto Belo/SC	27	8	8	8	7	0	0	4	0	3	3	0	0	2
431500 Porto Lucena/RS	29	0	4	7	7	0	11	0	0	0	0	0	0	0
431505 Porto Mauá/RS	0	6												
412030 Porto Vitória/PR	6	0	3	1	2	0	0	0	0	0	0	0	0	0
431510 Porto Xavier/RS	0													
431513 Pouso Novo/RS														
421370 Pouso Redondo/SC	8	11	0	3	3	0	0	2	6	0	0	0	0	5
421380 Praia Grande/SC	7	10	0	2	4	0	0	1	4	0	0	6	0	0
412035 Pranchita/PR	0	4	0	0	0	0	0	0	4	0	0	0	0	0
421390 Presidente Castello Branco/SC	8	0	2	1	1	4			0	0	0	0		
421400 Presidente Getúlio/SC	11	4	0	11					4	0				
431514 Presidente Lucena/RS	4	7	0	2	2	0	0	0	5	0	0	2	0	0
412050 Primeiro de Maio/PR	11	0	10	1	0	0	0	0	0	0	0	0	0	0
421415 Princesa/SC	1	4	1	0	0	0	0	0	0	0	0	3	0	1
431530 Quaraí/RS	0	20	0				0		16				4	
412065 Quarto Centenário/PR	9	0	5	2	1	0		1	0	0	0	0		0
412070 Quatiguá/PR	14	1	4	6	3	1			0	0	0	1		
412080 Quatro Barras/PR	38	0	16	12	8	0	0	2	0	0	0	0	0	0

TABELA Ge04 - INFORMAÇÕES SOBRE TRABALHADORES REMUNERADOS, SEGUNDO A NATUREZA DO AGENTE-EXECUTOR

ANO DE
REFERÊNCIA
2009

Município	Quantidades de trabalhadores remunerados alocados no manejo de resíduos sólidos, segundo natureza do agente executor													
	Total		Público						Privado					
	Público	Privado	Coleta	Varrição	Capina	Unidades	Outros	Geren.	Coleta	Varrição	Capina	Unidades	Outros	Geren.
Código Nome/UF	pessoa	pessoa	pessoa	pessoa	pessoa	pessoa	pessoa	pessoa	pessoa	pessoa	pessoa	pessoa	pessoa	pessoa
Região Sul	Ge015	Ge016	Co029	Va007	Cp005	Up062	Ge047	Ge050	Co030	Va008	Cp006	Up063	Ge048	Ge051
412085 Quatro Pontes/PR	3	9	1	0	1	1	0	0	4	5	0	0	0	0
412090 Quedas do Iguaçu/PR	12	10	12	0	0	0	0	0	0	8	0	2	0	0
431532 Quevedos/RS	5	0	3	1	1	0	0	0	0	0	0	0	0	0
412120 Quitandinha/PR		3							3					
412140 Realeza/PR	25		10	10	2	0	3	0				0		0
412150 Rebouças/PR	10	0	3		1	1	3	2						
431545 Relvado/RS	3	0	2	0	0	1	0	0	0	0	0	0	0	0
412175 Reserva do Iguaçu/PR	12	0	4	1	4	2		1						
412170 Reserva/PR	13	0	6	2	5									
412180 Ribeirão Claro/PR	40	0	9	16	0	15	0		0	0	0	0	0	
412210 Rio Bom/PR	11													
421460 Rio do Oeste/SC	4	8	0	3	1	0			4	0	0	4		
421480 Rio do Sul/SC	5	24	3					2	23					1
421470 Rio dos Cedros/SC	22	3	6	7	8			1	3					
421490 Rio Fortuna/SC			3						0					
431560 Rio Grande/RS	16	261	8	0	2	0	0	6	76	40	20	9	101	15
412230 Rio Negro/PR	6	48	6	0	0	0	0	0	7	6	9	19	1	6
431570 Rio Pardo/RS	34	0	16	10	0	0	6	2						
421505 Rio Rufino/SC	1	1												
431600 Rolante/RS	5	15	0	2	2	0	0	1	4	0	0	10	0	1
421520 Romelândia/SC	0	17	0	0	0	0	0	0	4	0	0	11	0	2
412250 Roncador/PR	10	0	5	4	0	0	0	1						
431620 Rondinha/RS	5	9	1	3	1	0	0	0	9	0	0	0	0	0
412260 Rondon/PR	26		14	3	3	3	0	3					0	
412270 Sabáudia/PR	11	0	2	8	1									
431643 Saldanha Marinho/RS	0	0												
412290 Salto do Itararé/PR	10													
431645 Salto do Jacuí/RS	5	3	5	0	0	0		0	3	0	0	0		0
412300 Salto do Lontra/PR	15	0	5	4	3	0	3	0	0	0	0	0	0	0
421540 Salto Veloso/SC	8	20	1	3	2	0	1	1	10	0	0	10	0	0
431650 Salvador do Sul/RS	9	10	3	0	5	0	0	1	5	0	0	5	0	0
421545 Sangão/SC	29	0	3	4	15	2	2	3						
431670 Santa Bárbara do Sul/RS														
412320 Santa Cecília do Pavão/PR	4	0	4						0					
412330 Santa Cruz de Monte Castelo/PR	20	0	4	4	4	1	7	0	0	0	0	0	0	0
431680 Santa Cruz do Sul/RS	2	81	0	0	0	0	1	1	35	24	14	7	0	1
412340 Santa Fé/PR	14	11												
412350 Santa Helena/PR	41	0	20	17	2	1		1	0	0	0	0		0
421555 Santa Helena/SC	5	8	1	4	0	0	0	0	3	0	0	4	0	1

TABELA Ge04 - INFORMAÇÕES SOBRE TRABALHADORES REMUNERADOS, SEGUNDO A NATUREZA DO AGENTE-EXECUTOR

ANO DE
REFERÊNCIA
2009

Município	Quantidades de trabalhadores remunerados alocados no manejo de resíduos sólidos, segundo natureza do agente executor													
	Total		Público						Privado					
	Público	Privado	Coleta	Varrição	Capina	Unidades	Outros	Geren.	Coleta	Varrição	Capina	Unidades	Outros	Geren.
Código Nome/UF	pessoa	pessoa	pessoa	pessoa	pessoa	pessoa	pessoa	pessoa	pessoa	pessoa	pessoa	pessoa	pessoa	pessoa
Região Sul	Ge015	Ge016	Co029	Va007	Cp005	Up062	Ge047	Ge050	Co030	Va008	Cp006	Up063	Ge048	Ge051
412370 Santa Isabel do Ivaí/PR	12	0	3	1	5		3		0	0	0		0	
412382 Santa Lúcia/PR	7	0	3	1	1	0	1	1	0	0	0	0	0	0
431690 Santa Maria/RS	0	121												
412395 Santa Mônica/PR			5	5	2			1						
421560 Santa Rosa de Lima/SC	3	2												
421565 Santa Rosa do Sul/SC	10	0	3	4	3	0	0	0	0	0	0	0	0	0
431720 Santa Rosa/RS	62	135	47	0	0	0	0	15	0	100	0	35	0	0
431725 Santa Tereza/RS	2	7												
412405 Santa Terezinha de Itaipu/PR	16	6												
421567 Santa Terezinha/SC	4	3		2	2		0	0	3			0	0	0
431700 Santana da Boa Vista/RS			2	1										
431710 Santana do Livramento/RS	55	31	0	11	20	4	10	10	26	0	0	5	0	0
421569 Santiago do Sul/SC	0	0												
431750 Santo Ângelo/RS	15	67	6	0	6	0	0	3	21	29	14	0	0	3
431760 Santo Antônio da Patrulha/RS	0	16	0			0			6			10		
412410 Santo Antônio da Platina/PR	34	14	0	23	5	5		1	14	0	0			
431770 Santo Antônio das Missões/RS	15	4	4	1	6			4	4	0	0			0
431755 Santo Antônio do Palma/RS	3	2	1	0	1	0	0	1	0	0	0	2	0	0
412430 Santo Antônio do Paraíso/PR	10	0	4	4	2									
431775 Santo Antônio do Planalto/RS	5	2	3	1		0		1	0	0		2		0
431780 Santo Augusto/RS	18	0	18	0	0	0	0	0	0	0	0	0	0	0
431795 Santo Expedito do Sul/RS	4	0	2	1	1									
412450 Santo Inácio/PR	16	0	5	9	2	0	0	0						
421580 São Bento do Sul/SC	25	35	0	25	0	0	0	0	25	0	0	5	0	5
421575 São Bernardino/SC	1	3	0	1					3	0				
421590 São Bonifácio/SC	8		2	1	1	0	4	0						
431800 São Borja/RS	5	15												
421600 São Carlos/SC	9	3	0	3	2		3	1	3	0	0		0	0
431810 São Francisco de Assis/RS	10	0	3	2	2	1	1	1	0	0	0	0	0	0
421620 São Francisco do Sul/SC	29	126	0	18	11	0		0	30	51	25	8		12
431830 São Gabriel/RS	19	67	0	12	7	0			22	10	15	20		
421630 São João Batista/SC	57	6	8	38	7	4			6					
421635 São João do Itaperiú/SC	6	0	4	1	1	0	0	0						
421625 São João do Oeste/SC	5	5	0	2	1	0	0	2	3	0	0	2	0	0
421640 São João do Sul/SC	6	6	3	0	2	0	0	1	0	0	0	6	0	0
412510 São João do Triunfo/PR	10	2	3	4	2	0		1	0	0	2	0		0
412535 São Jorge do Patrocínio/PR	19	0	6	8	5	0	0	0	0	0	0	0	0	0
412520 São Jorge d'Oeste/PR	6	2												
412545 São José das Palmeiras/PR	6	0												

TABELA Ge04 - INFORMAÇÕES SOBRE TRABALHADORES REMUNERADOS, SEGUNDO A NATUREZA DO AGENTE-EXECUTOR

ANO DE
REFERÊNCIA
2009

Município	Quantidades de trabalhadores remunerados alocados no manejo de resíduos sólidos, segundo natureza do agente executor													
	Total		Público						Privado					
	Público	Privado	Coleta	Varrição	Capina	Unidades	Outros	Geren.	Coleta	Varrição	Capina	Unidades	Outros	Geren.
Código Nome/UF	pessoa	pessoa	pessoa	pessoa	pessoa	pessoa	pessoa	pessoa	pessoa	pessoa	pessoa	pessoa	pessoa	pessoa
Região Sul	Ge015	Ge016	Co029	Va007	Cp005	Up062	Ge047	Ge050	Co030	Va008	Cp006	Up063	Ge048	Ge051
421670 São José do Cedro/SC	6	12	5	0	0	0	0	1	4	4	4	0	0	0
431846 São José do Herval/RS	2	3	0	2	0	0	0		3	0	0	0	0	
431848 São José do Hortêncio/RS	7	0	0	4	3				0	0	0			
431849 São José do Inhacorá/RS	8	0	3	2	1	1	1		0	0	0	0	0	
431850 São José do Norte/RS														
431860 São José do Ouro/RS	10	13	4	4		0		2	0	0		13		0
431861 São José do Sul/RS	0	3	0	0	0	0	0	0	3	0	0	0	0	0
431862 São José dos Ausentes/RS	22	0	0	11	11				8	0	0			
412550 São José dos Pinhais/PR	0	319							50	45	158	0	42	24
421660 São José/SC	292	191	0	172	120	0		0	76	65	50	0		0
431870 São Leopoldo/RS	13	172	1	0	0	4	4	4	52	38	40	12	13	17
431880 São Lourenço do Sul/RS														
412555 São Manoel do Paraná/PR	13	0	4	5	0	2	0	2						
431900 São Marcos/RS	3							3						
421710 São Martinho/SC	12	2	4	3	2	0	0	3	0	0	0	2	0	0
412560 São Mateus do Sul/PR	3	59	0	0	0		0	3	12	16	21		10	0
431915 São Miguel das Missões/RS	0	0												
412570 São Miguel do Iguaçu/PR	14	72	12	0	0	0	0	2	0	8	6	22	34	2
421720 São Miguel do Oeste/SC	5	29	0	0	3	0		2	9	3	11	4		2
431920 São Nicolau/RS		5												
431930 São Paulo das Missões/RS	0	3	0						3					
421725 São Pedro de Alcântara/SC	10	0												
431940 São Pedro do Sul/RS	0	4												
431950 São Sebastião do Cai/RS	12	9	0	0	12	0	0	0	4	5	0	0	0	0
431960 São Sepé/RS	6	21	0	5	0	0	0	1	6	0	14	0	0	1
412610 São Tomé/PR	13	0	3	5	3	0	0	2	0	0	0	0	0	0
431971 São Valentim do Sul/RS	8	0	2	1	2	2		1						
412620 Sapopema/PR	8	2	3	3	2				2	0	0			
412627 Saudade do Iguaçu/PR	0	13	0	0	0	0	0	0	3	3	3	4	0	0
421740 Schroeder/SC		7												
432023 Sede Nova/RS	18	0	3	6	6			3	0	0	0			0
432026 Segredo/RS			3	3	1		1		0	0	0		0	
432030 Selbach/RS	31	16		7	7	0	12	5		3	3	10	0	0
412630 Sengés/PR	32	16	11	10	10	0	0	1	0	15	0	0	0	1
432035 Sentinela do Sul/RS	5	4	0	2	2	0	0	1	4	0	0	0	0	0
432040 Serafina Corrêa/RS	10	6	0	4	6				6	0	0			
421755 Serra Alta/SC			1	1	1									
412635 Serranópolis do Iguaçu/PR	5	0	3	2	0	0	0	0	0	0	0	0	0	0
432050 Sertão/RS	7	0	3	2	2	0	0	0	0	0	0	0	0	0

TABELA Ge04 - INFORMAÇÕES SOBRE TRABALHADORES REMUNERADOS, SEGUNDO A NATUREZA DO AGENTE-EXECUTOR

ANO DE
REFERÊNCIA
2009

Município	Quantidades de trabalhadores remunerados alocados no manejo de resíduos sólidos, segundo natureza do agente executor													
	Total		Público						Privado					
	Público	Privado	Coleta	Varrição	Capina	Unidades	Outros	Geren.	Coleta	Varrição	Capina	Unidades	Outros	Geren.
Código Nome/UF	pessoa	pessoa	pessoa	pessoa	pessoa	pessoa	pessoa	pessoa	pessoa	pessoa	pessoa	pessoa	pessoa	pessoa
Região Sul	Ge015	Ge016	Co029	Va007	Cp005	Up062	Ge047	Ge050	Co030	Va008	Cp006	Up063	Ge048	Ge051
432060 Severiano de Almeida/RS	6	1	5	1					1	0				
421760 Siderópolis/SC	13	4	0	6	7	0	0	0	4	0	0	0	0	0
432065 Silveira Martins/RS	3	0												
432067 Sinimbu/RS	10	29			10				4			15	0	10
412660 Siqueira Campos/PR	25		10	4		1	7	3						
432070 Sobradinho/RS	0	15	0	0				0	5	5				5
432080 Soledade/RS	19	11	3	7	4	0	4	1	10	0	0	0	0	1
412665 Sulina/PR	0	5												
421780 Taio/SC	14	6	0	13	1	0	0	0	6	0	0	0	0	0
412667 Tamarana/PR			6	6	5			1			6			
421790 Tangará/SC	14	2	0	7	7	0	0	0	2	0	0	0	0	0
412680 Tapejara/PR	34	14	18	6	2	1	4	3	0	3	4	0	6	1
432100 Tapera/RS	0	31	0	0	0	0	0	0	10	10	10	0	0	1
432110 Tapes/RS	16	15												
432132 Taquaruçu do Sul/RS	4	35	0	2	1	0		1	4	0	0	28		3
432135 Tavares/RS	0	3	0						3					
412700 Teixeira Soares/PR	13	0	3	5	5				0	0	0			
412720 Terra Boa/PR	19	0	6	5	3		5		0	0	0		0	
432143 Terra de Areia/RS	0	4												
421810 Timbé do Sul/SC	10	0	4		2		3	1	0		0		0	0
421820 Timbó/SC	60	0	12	10	10	23	0	5						
432150 Torres/RS	25	28	12	7	5			1	28					
421830 Três Barras/SC	7	5	0	7					5	0				
432166 Três Cachoeiras/RS	0	4	0						4					
432183 Três Forquilhas/RS	4	3				4						3		
432185 Três Palmeiras/RS														
432190 Três Passos/RS	4	40	0	4	0	0	0	0	4	0	0	36	0	0
421835 Treviso/SC	16		3		10			3						
421840 Treze de Maio/SC	12	5	4	3	5	0	0	0	1	0	0	4	0	0
421850 Treze Tilias/SC	6	3	0	6					3	0				
432195 Trindade do Sul/RS	3	57		2	1	0				0	0	57		
432200 Triunfo/RS									12		17			
421860 Trombudo Central/SC	3	10	3		0				0		10			
421870 Tubarão/SC	18	92	3	7	4	0	0	4	22	50	7	1	0	12
432210 Tucunduva/RS	14	4	0	8	6	0	0	0	4	0	0	0	0	0
421875 Tunápolis/SC	5	6	0	2	2	0	0	1	3	0	0	2	0	1
432215 Tunas/RS	3	2	2	1	0	0	0	0	1	1	0	0	0	0
432220 Tupanciretã/RS	3	6												
432225 Tupandi/RS	1	7	0	1	0	0			3	0	0	4		

TABELA Ge04 - INFORMAÇÕES SOBRE TRABALHADORES REMUNERADOS, SEGUNDO A NATUREZA DO AGENTE-EXECUTOR

ANO DE
REFERÊNCIA
2009

Município		Quantidades de trabalhadores remunerados alocados no manejo de resíduos sólidos, segundo natureza do agente executor													
		Total		Público						Privado					
Código	Nome/UF	Público	Privado	Coleta	Varrição	Capina	Unidades	Outros	Geren.	Coleta	Varrição	Capina	Unidades	Outros	Geren.
		pessoa	pessoa	pessoa	pessoa	pessoa	pessoa	pessoa	pessoa	pessoa	pessoa	pessoa	pessoa	pessoa	pessoa
Região Sul		Ge015	Ge016	Co029	Va007	Cp005	Up062	Ge047	Ge050	Co030	Va008	Cp006	Up063	Ge048	Ge051
432230	Tuparendi/RS	12	5		3	3		4	2	4	0		1		
412796	Turvo/PR	0	8							4	2	2			
432234	Ubiretama/RS	6	0	4	1	1									
432235	União da Serra/RS	11	4	3	2	5	0		1	2	0	0	2		0
412820	União da Vitória/PR	0	42	0	0	0	0			18	13	10	1		
421885	União do Oeste/SC	3	2	0	1	1			1	2	0	0			0
412830	Uniflor/PR	5	0	2	2	1									
432240	Uruguaiana/RS	10	75					4	6	33	32	10			
421895	Urupema/SC	3	0	3	0	0	0	0	0	0	0	0	0	0	0
421900	Urussanga/SC	22		6	6	4	5		1						
432250	Vacaria/RS	13	89												
432255	Vanini/RS	1	3												
421910	Vargeão/SC	5	5	0	2	3	0	0	0	5	0	0	0	0	0
432260	Venâncio Aires/RS	20	8	10	5	5				8	0	0			
412853	Ventania/PR	17	0	8	5	4	0	0	0	0	0	0	0	0	0
412855	Vera Cruz do Oeste/PR	20	0	10	6	3			1						
432285	Vespasiano Correa/RS	2	1	2	0	0	0	0	0	0	0	0	1	0	0
432290	Viadutos/RS	7	9	2	3	2				4			4		1
432310	Vicente Dutra/RS	8	7		4	3			1	5				2	
421930	Videira/SC	16	39	0	8	7	0		1	12	0	0	26		1
432335	Vila Lângaro/RS	5		3	1	1									
412850	Wenceslau Braz/PR	46	12	16	10	5	2	12	1	11	0	0	0	0	1

TABELA Ge05
INFORMAÇÕES SOBRE TRABALHADORES REMUNERADOS,
SEGUNDO O TIPO DE SERVIÇO REALIZADO

TABELA Ge05 - INFORMAÇÕES SOBRE TRABALHADORES REMUNERADOS, SEGUNDO O TIPO DE SERVIÇO REALIZADO

ANO DE REFERÊNCIA
2009

Município		Quantidades de trabalhadores remunerados alocados no manejo de resíduos sólidos, segundo o tipo de serviço realizado													
		Total		Coleta		Varrição		Capina e roçada		Unidades de processamento		Outros serviços		Gerenciais ou administrativos	
		Público	Privado	Público	Privado	Público	Privado	Público	Privado	Público	Privado	Público	Privado	Público	Privado
		empreg.	empreg.	empreg.	empreg.	empreg.	empreg.	empreg.	empreg.	empreg.	empreg.	empreg.	empreg.	empreg.	empreg.
Código	Nome/UF	Ge015	Ge016	Co029	Co030	Va007	Va008	Cp005	Cp006	Up062	Up063	Ge047	Ge048	Ge050	Ge051
Região Sul															
420010	Abelardo Luz/SC	10	3	1	3	4	0	5	0						
420020	Agrolândia/SC	6	1												
420030	Agronômica/SC	2	3	0	3	1	0	1	0						
420040	Água Doce/SC	5	5	0	5	3	0	2	0						
430005	Água Santa/RS	5	0	5	0	0	0	0	0	0	0	0	0	0	0
420050	Águas de Chapecó/SC	15	12	3	12	6	0	6	0						
420055	Águas Frias/SC	2	4	0	4	2	0	0	0	0	0	0	0	0	0
420060	Águas Mornas/SC	6	0	1		2				3					
430010	Agudo/RS	10	8	0	8	5	0	5	0	0	0	0	0	0	0
430020	Ajuricaba/RS	15	4	0	4	3	0	5	0	0	0	5	0	2	0
430030	Alecrim/RS	6	4	4	0	0	4	2	0	0	0	0	0	0	0
430040	Alegrete/RS	82	2	38	0	22	0	12	0	7	0	0	2	3	0
430045	Alegria/RS	5	26	0	3	3	0	2	0	0	23				
430050	Alpestre/RS	8	6	5	0	2	0	1	0	0	6	0	0	0	0
430055	Alto Alegre/RS	3	0	1		1		1		0		0		0	
420075	Alto Bela Vista/SC	1	2	0	2	1	0								
412862	Alto Paraíso/PR	22	0	7	0	8	0	6	0	1	0	0	0	0	0
410060	Alto Paraná/PR	33	10	11	1	5	9	5	0			12	0		
410070	Alto Piquiri/PR	7	0	3	0	3	0	0	0	0	0			1	0
410050	Altônia/PR	13	30	13	0	0	20	0	10						
430060	Alvorada/RS	0	55												
410090	Amaporã/PR	5	0												
430064	Ametista do Sul/RS	6	6	0	6	5	0	1	0	0	0	0	0	0	0
410105	Anahy/PR	10	0	10	0										
410110	Andirá/PR	30	4	11	3	4	0	4	0	2	1	4	0	5	0
410115	Ângulo/PR	9	0	4	0	2	0	2	0	0	0	0	0	1	0
420110	Anitápolis/SC	5	0	2	0	1	0	1	0	1	0	0	0	0	0
410120	Antonina/PR	52	0	11		15		15		11		0		0	
430080	Antônio Prado/RS	24	7	0	7	7	0	17	0	0	0	0	0	0	0
420125	Apiúna/SC	16	0	4	0	2	0	10	0	0	0	0	0	0	0
410140	Apucarana/PR	69	41	0	37	35	0	13	0	0	3	18	0	3	1
410150	Arapongas/PR	127	56	127	26		15				15				
430087	Araricá/RS	8	8	0	3	2	0	6	0	0	5				
410180	Araucária/PR	8	186	0	69	0	26	0	66	0	12	0	4	8	9
420150	Armazém/SC	8	9	4	0	2	0	1	0	0	9			1	0
430100	Arroio do Meio/RS			4		31		5						1	
430107	Arroio do Padre/RS	3	0	3											
430130	Arroio Grande/RS	12	20	0	4	1	0	3	0	2	16	5	0	1	0
420160	Arroio Trinta/SC	3	4	0	4	3	0	0	0	0	0	0	0	0	0

TABELA Ge05 - INFORMAÇÕES SOBRE TRABALHADORES REMUNERADOS, SEGUNDO O TIPO DE SERVIÇO REALIZADO

ANO DE
REFERÊNCIA
2009

Município	Quantidades de trabalhadores remunerados alocados no manejo de resíduos sólidos, segundo o tipo de serviço realizado													
	Total		Coleta		Varrição		Capina e roçada		Unidades de processamento		Outros serviços		Gerenciais ou administrativos	
Código	Público	Privado	Público	Privado	Público	Privado	Público	Privado	Público	Privado	Público	Privado	Público	Privado
Nome/UF	empreg.	empreg.	empreg.	empreg.	empreg.	empreg.	empreg.	empreg.	empreg.	empreg.	empreg.	empreg.	empreg.	empreg.
Região Sul	Ge015	Ge016	Co029	Co030	Va007	Va008	Cp005	Cp006	Up062	Up063	Ge047	Ge048	Ge050	Ge051
430140 Arvorezinha/RS	13	0	5	0	4	0	4	0	0	0	0	0	0	0
420170 Ascurra/SC	9	0	4	0	1	0	3	0	0	0	0	0	1	0
410210 Astorga/PR	45	7	9	0	25	0	3	3	0	0	4	4	4	0
430155 Áurea/RS	13	3	6	3	3	0	3	0	1	0				
420190 Aurora/SC														
430160 Bagé/RS	44	33	0	33	10	0	10	0	14	0	8	0	2	0
420200 Balneário Camboriú/SC	200	312	70	73	0	99	100	101	0	20	0	0	30	19
430163 Balneário Pinhal/RS	28	12	0	12	3	0	25	0	0	0	0	0	0	0
420208 Bandeirante/SC	1	3	0	3	0	0	1	0	0	0	0	0	0	0
410250 Barbosa Ferraz/PR	26	0	5		9		5		2		2		3	
430185 Barra do Guarita/RS	3	0			3	0								
430187 Barra do Quaraí/RS	17		5		3		6		1				2	
430192 Barra do Rio Azul/RS	2	3	0	3	1	0	1	0						
410260 Barracão/PR	3	2												
430200 Barros Cassal/RS	14	0	4	0	3	0	6	0	0	0	0	0	1	0
410275 Bela Vista da Caroba/PR	0	0												
410280 Bela Vista do Paraíso/PR	8	9												
420213 Bela Vista do Toldo/SC	2	0	2	0										
420220 Benedito Novo/SC	8	0	4	0	1	0	3	0						
430210 Bento Gonçalves/RS	87	46	0	40	27	0	50	0	0	5	5	0	5	1
410290 Bituruna/PR	27	23	11	0	2	0	14	0	0	23	0	0	0	0
410302 Boa Esperança do Iguaçu/PR	4	8	0	3	0	0	4	0	0	5				
410304 Boa Ventura de São Roque/PR	6	1	2	0	1	0	1	0	1	0	0	1	1	0
430215 Boa Vista das Missões/RS	10		4				4				1		1	
410310 Bocaiúva do Sul/PR	8	0	4	0					0	0	2	0	2	0
420257 Bom Jesus do Oeste/SC	4	5	0	2	2	0	2	0	0	2	0	1		
410315 Bom Jesus do Sul/PR	0	0												
430230 Bom Jesus/RS	4	3	2	3	1	0	1	0	0	0	0	0	0	0
430235 Bom Princípio/RS	8	11	3	9	3	0	1	0	0	2			1	0
420260 Bom Retiro/SC	7	0	6	0	1	0	0	0	0	0	0	0	0	0
420245 Bombinhas/SC	10	9	0	8	0	0	7	0	0	0	0	0	3	1
410330 Borrazópolis/PR	30	0	11	0	10	0	2	0			4	0	3	0
430250 Bossoroca/RS	11	0	5		3				2				1	
430258 Bozano/RS	0	0												
420280 Braço do Norte/SC	12	12	0	12	6	0	4	0					2	0
420285 Braço do Trombudo/SC	7	5	0	3	4	0	3	0	0	2				
410335 Braganey/PR	8	0	5		3									
420290 Brusque/SC	23	85	0	50	8	0	14	0	0	25			1	10
420300 Caçador/SC	12	11	0	10	10	0	2	0	0	1	0	0		

TABELA Ge05 - INFORMAÇÕES SOBRE TRABALHADORES REMUNERADOS, SEGUNDO O TIPO DE SERVIÇO REALIZADO

ANO DE
REFERÊNCIA
2009

Município	Quantidades de trabalhadores remunerados alocados no manejo de resíduos sólidos, segundo o tipo de serviço realizado													
	Total		Coleta		Varrição		Capina e roçada		Unidades de processamento		Outros serviços		Gerenciais ou administrativos	
Código	Público	Privado	Público	Privado	Público	Privado	Público	Privado	Público	Privado	Público	Privado	Público	Privado
Nome/UF	empreg.	empreg.	empreg.	empreg.	empreg.	empreg.	empreg.	empreg.	empreg.	empreg.	empreg.	empreg.	empreg.	empreg.
Região Sul	Ge015	Ge016	Co029	Co030	Va007	Va008	Cp005	Cp006	Up062	Up063	Ge047	Ge048	Ge050	Ge051
430280 Caçapava do Sul/RS	16	13	0	7	4	0	8	0	0	4			4	2
430290 Cacequi/RS	5	21												
430310 Cachoeirinha/RS	11	180	3	53	0	45	0	46			0	26	8	10
410345 Cafelândia/PR	32	20	5	3	12	10	12	5	1	0			2	2
430340 Caiçara/RS	12	3	0	3	4	0	6	0			2	0		
430350 Camaquã/RS	15	20												
430360 Cambará do Sul/RS		17				17								
410370 Cambé/PR	139	0	45	0	40	0	36	0	6	0	0	0	12	0
430367 Campestre da Serra/RS	0	3		3										
410400 Campina Grande do Sul/PR	37	0	18	0	8	0	10	0	0	0	0	0	1	0
410405 Campo Bonito/PR	7	2	0	2	2	0	3	0	1	0	0	0	1	0
410410 Campo do Tenente/PR	1	2			0	2	1	0						
410420 Campo Largo/PR	6	68	0	29	0	17	0	18	0	1	3	2	3	1
430410 Campos Borges/RS	8	3	0	3	4	0	4	0	0	0	0	0	0	0
420360 Campos Novos/SC														
430420 Candelária/RS	0	24	0	8	0	3	0	0	0	5	0	3	0	5
430430 Cândido Godói/RS	6	4	0	4	4	0	1	0	0	0	0	0	1	0
410442 Cândói/PR	3	7	3	3	0	4								
430440 Canela/RS	42	57	0	17	18	0	12	0	0	20	7	16	5	4
420370 Canelinha/SC	17	9	0	4	8	0	8	0	0	4			1	1
430450 Canguçu/RS	26	0	8	0	6	0	11	0	1	0			0	0
430460 Canoas/RS	42	267	0	65	9	68	0	110	5	0	0	10	28	14
410450 Capanema/PR	7	7	3	7	0	0	4	0	0	0				
420325 Capão Alto/SC	8	5	0	5	5	0	3	0	0	0	0	0	0	0
430466 Capão do Leão/RS	18		10		4		4							
410460 Capitão Leônidas Marques/PR			8		7		3				6			
430469 Capitão/RS	3	0	2	0	1	0								
420395 Capivari de Baixo/SC														
430467 Capivari do Sul/RS	17	5	0	5			17	0						
430471 Caraaí/RS	4	1	3				1		0	1				
430470 Carazinho/RS	30	64	0	28	5	18	19	12	0	0	5	5	1	1
410470 Carlópolis/PR	6	56	0	5	0	18	4	3	0	27	1	3	1	0
430490 Casca/RS	3	13		5	3	2		2		4				
410480 Cascavel/PR	41	308	9	68	0	100	0	127	2	13	30	0		
430495 Caseiros/RS	3	4	0	4	2	0	1	0						
410490 Castro/PR	32	62	0	20	15	9	15	25	0	5			2	3
420400 Catanduvas/SC	23	4	3	4	7		10				3			
430500 Catuípe/RS	15	0	5		5		5		0	0	0	0	0	0
420410 Caxambu do Sul/SC	4	3	0	3	2	0	2	0	0	0	0	0	0	0

TABELA Ge05 - INFORMAÇÕES SOBRE TRABALHADORES REMUNERADOS, SEGUNDO O TIPO DE SERVIÇO REALIZADO

ANO DE
REFERÊNCIA
2009

Município	Quantidades de trabalhadores remunerados alocados no manejo de resíduos sólidos, segundo o tipo de serviço realizado													
	Total		Coleta		Varrição		Capina e roçada		Unidades de processamento		Outros serviços		Gerenciais ou administrativos	
Código Nome/UF	Público	Privado	Público	Privado	Público	Privado	Público	Privado	Público	Privado	Público	Privado	Público	Privado
	empreg.	empreg.	empreg.	empreg.	empreg.	empreg.	empreg.	empreg.	empreg.	empreg.	empreg.	empreg.	empreg.	empreg.
Região Sul	Ge015	Ge016	Co029	Co030	Va007	Va008	Cp005	Cp006	Up062	Up063	Ge047	Ge048	Ge050	Ge051
430510 Caxias do Sul/RS	24	516	0	271	0	101	0	99	0	14	22	0	2	31
430512 Cerrito/RS	19	3	0	3	6	0	13	0	0	0	0	0	0	0
420419 Chapadão do Lageado/SC	2	0	2	0										
420420 Chapecó/SC	2	132	0	52	0	30	0	17			0	30	2	3
430535 Charqueadas/RS	0	44		8		36			0	0	0	0	0	0
430537 Charrua/RS	3	5	0	3	2	0	1	0	0	2	0	0	0	0
410540 Chopinzinho/PR	19	0	8	0	5	0	3	0	1	0	0	0	2	0
430543 Chui/RS	14	0	4	0	4	0	3	0	2	0			1	0
410550 Cianorte/PR	19	121	3	30	0	45	4	30	0	12			12	4
410560 Cidade Gaúcha/PR	12	0	5		5								2	
430550 Ciriaco/RS	8	0	4	0	4	0	0	0	0	0	0	0	0	0
420425 Cocal do Sul/SC	13	0	7	0	3	0	3	0	0	0	0	0	0	0
430558 Colinas/RS	9		3		3		3							
410580 Colombo/PR		71												
410590 Colorado/PR	18	0	14	0	4	0	0	0	0	0	0	0	0	0
420430 Concórdia/SC	19	50	0	27	0	11	10	0	1	5	5	0	3	7
430570 Condor/RS	0	4		4		0		0		0		0		0
410610 Conselheiro Mairinck/PR	15	1	3	1	5	0	0	0	0	0	7	0	0	0
430583 Coqueiro Baixo/RS	1	1	1	1	0	0	0	0	0	0				
430585 Coqueiros do Sul/RS	3	5	3	5										
410640 Cornélio Procopio/PR	50	20	20	0	0	20	10	0	5	0			15	0
420440 Coronel Freitas/SC	7	3	0	3	2	0	4	0					1	0
420445 Coronel Martins/SC	4	3	2	3	0	0	1	0	0	0			1	0
430593 Coronel Pilar/RS														
410650 Coronel Vivida/PR	2	32	0	10	0	14	0	0	0	8	0	0	2	0
420450 Corupá/SC	11	0	3	0	4	0	3	0					1	0
420460 Criciúma/SC	0	118		44		23		27				16		8
430605 Cristal/RS	10	6	0	4	0	0	5	0	0	0	5	2	0	0
430610 Cruz Alta/RS	0	14												
410660 Cruzeiro do Oeste/PR	32	0	15		10		6		1					
410685 Cruzmaltina/PR	8		2	0	5	0							1	
410690 Curitiba/PR	120	2.352	0	713	0	670	0	277	0	254	15	373	105	65
420480 Curitiba/SC	36	10	0	10	19	0	11	0	0	0	5	0	1	0
430632 Derrubadas/RS	0	5	0	3	0	2	0	0	0	0	0	0	0	0
430635 Dezesseis de Novembro/RS	0	3												
410712 Diamante do Sul/PR	5	0	5	0										
410715 Diamante D'Oeste/PR	22	0	8	0	10	0	4	0						
420500 Dionísio Cerqueira/SC	11	12	0	6	0	6	0	0	0	0	11	0	0	0
430642 Dois Irmãos das Missões/RS														

TABELA Ge05 - INFORMAÇÕES SOBRE TRABALHADORES REMUNERADOS, SEGUNDO O TIPO DE SERVIÇO REALIZADO

ANO DE REFERÊNCIA
2009

Município		Quantidades de trabalhadores remunerados alocados no manejo de resíduos sólidos, segundo o tipo de serviço realizado													
		Total		Coleta		Varrição		Capina e roçada		Unidades de processamento		Outros serviços		Gerenciais ou administrativos	
		Público	Privado	Público	Privado	Público	Privado	Público	Privado	Público	Privado	Público	Privado	Público	Privado
		empreg.	empreg.	empreg.	empreg.	empreg.	empreg.	empreg.	empreg.	empreg.	empreg.	empreg.	empreg.	empreg.	empreg.
Código	Nome/UF	Ge015	Ge016	Co029	Co030	Va007	Va008	Cp005	Cp006	Up062	Up063	Ge047	Ge048	Ge050	Ge051
Região Sul															
430640	Dois Irmãos/RS	25	27	16	0	2	0	3	6	2	21	0	0	2	0
430650	Dom Feliciano/RS	4	0	2	0	2	0	0	0	0	0	0	0	0	0
430660	Dom Pedrito/RS	0	42		11		6		16		5				4
420510	Dona Emma/SC	6	4	0	4	3	0	3	0	0	0			0	0
430670	Dona Francisca/RS	2	6												
430673	Doutor Mauricio Cardoso/RS	5	3	0	3	2	0	2	0	0	0	0	0	1	0
420515	Doutor Pedrinho/SC	8	0	2		3		2		0				1	
430675	Doutor Ricardo/RS	1	1	1	1	0	0	0	0	0	0				
430680	Encantado/RS														
430690	Encruzilhada do Sul/RS	221.455	0												
420517	Entre Rios/SC	0	2												
430693	Entre-Ijuís/RS	6	3	0	3	3	0	2	0	0	0	0	0	1	0
430697	Erebango/RS	6	1	4	1	2	0	0	0	0	0	0	0	0	0
430700	Erechim/RS	27	105	2	58	0	18	21	0	1	21	0	6	3	2
420519	Ermo/SC	3	0	2	0	1	0	0	0	0	0	0	0	0	0
430705	Ernestina/RS	10	0												
430720	Erval Grande/RS														
430730	Erval Seco/RS	3	4	3	4										
420520	Erval Velho/SC	10	10	3	4	2	0	2	0	0	3	2	0	1	3
430745	Esperança do Sul/RS	3	0												
430750	Espumoso/RS	18		6		5		3				3		1	
430760	Estância Velha/RS	12	50	0	17	8	0	0	31	2	0	0	0	2	2
430781	Estrela Velha/RS	3	4	1	0	1	0	1	0	0	2	0	2	0	0
430780	Estrela/RS	24	24												
430786	Fagundes Varela/RS			0	3			1	0					1	0
410755	Farol/PR	3	0	3	0					0	0	0	0		
430790	Farroupilha/RS	0	56												
430800	Faxinal do Soturno/RS	9	4	0	4	6	0	3	0						
410760	Faxinal/PR	23	0	8		10		5							
430805	Faxinalzinho/RS	6	4	0	2	4	0	2	0	0	2	0	0	0	0
410765	Fazenda Rio Grande/PR	0	46	0	25	1	20			0	0				
430810	Feliz/RS	13	12	0	6	3	0	6	0	0	4	3	0	1	2
410770	Fênix/PR	9	1	3	1	6	0	0	0	0	0	0	0		
430820	Flores da Cunha/RS	18	20	0	9	12	0	6	0	0	11				
410790	Floresta/PR	11	0	3	0	3	0	1	0	3	0	0	0	1	0
420540	Florianópolis/SC	1.437	107	317	0	170	0	195	2	12	87	704	0	39	18
430840	Formigueiro/RS	5	7	0	7	5	0								
410820	Formosa do Oeste/PR			5		2		6							
420543	Formosa do Sul/SC														

TABELA Ge05 - INFORMAÇÕES SOBRE TRABALHADORES REMUNERADOS, SEGUNDO O TIPO DE SERVIÇO REALIZADO

ANO DE
REFERÊNCIA
2009

Município	Quantidades de trabalhadores remunerados alocados no manejo de resíduos sólidos, segundo o tipo de serviço realizado													
	Total		Coleta		Varrição		Capina e roçada		Unidades de processamento		Outros serviços		Gerenciais ou administrativos	
Código	Público	Privado	Público	Privado	Público	Privado	Público	Privado	Público	Privado	Público	Privado	Público	Privado
Nome/UF	empreg.	empreg.	empreg.	empreg.	empreg.	empreg.	empreg.	empreg.	empreg.	empreg.	empreg.	empreg.	empreg.	empreg.
Região Sul	Ge015	Ge016	Co029	Co030	Va007	Va008	Cp005	Cp006	Up062	Up063	Ge047	Ge048	Ge050	Ge051
420545 Forquilha/SC	14	0	5	0	6	0	2	0					1	0
410830 Foz do Iguaçu/PR	16	269	4	107	4	53	4	35	4	14		40		20
420550 Fraiburgo/SC	6	14	0	6	3	8			3	0				
410840 Francisco Beltrão/PR	55	0	36	0	14	0	2	0	3	0				
420555 Frei Rogério/SC	9	2	5	2	2	0	2	0	0	0	0	0	0	0
420560 Galvão/SC	13	3	0	3	2	0	4	0	0	0	0	0	7	0
430860 Garibaldi/RS														
430865 Garruchos/RS	4	0	4	0										
420580 Garuva/SC	6		3		3									
420590 Gaspar/SC	30	35												
430880 General Câmara/RS	13		4	0	5	0	3	0					1	0
410850 General Carneiro/PR	12	9	5	0	2	5	4	4	1	0	0	0	0	0
420600 Governador Celso Ramos/SC	18													
430912 Gramado dos Loureiros/RS	3	64	2	0	1	0	0	0	0	60	0	0	0	4
420610 Grão Pará/SC	11	20	4	0	4	0	3	0	0	20				
430920 Gravataí/RS	44	215	0	60	0	45	0	65	0	25	0	20	44	0
430925 Guabiju/RS	5	0	2		1		1		1		0		0	
430930 Guaíba/RS	19	98	4	31	6	11	0	24	0	8	0	14	9	10
410880 Guaíba/PR	40	8	9	0	6	0	9	8	2	0	12	0	2	0
410890 Guairacá/PR	10	0	6		2		1	0	0	0	1	0	0	0
410900 Guapirama/PR	8	0	4		4									
430940 Guaporé/RS	2	9	2	9										
410910 Guaporema/PR	15													
420650 Guaramirim/SC														
430950 Guarani das Missões/RS	11	0	5	0	2	0	4	0	0	0	0	0	0	0
410940 Guarapuava/PR	192	0	80	0	35	0	59	0	0	0	0	0	18	0
420670 Herval d'Oeste/SC	14	8	0	4	6	0	8	0	0	4				
430965 Hulha Negra/RS	6	2	4	0	2	0	0	0	0	2	0	0	0	0
430980 Ibiçá/RS	4	5	0	5	2	0	2	0						
420680 Ibicaré/SC	1	3	0	3	1	0								
410980 Ibiporã/PR	18	103	1	48	1	43	12	8	1	0	3	4		
430990 Ibiraiaras/RS	6	3												
420690 Ibirama/SC	10	9		6	7		2			1	0	0	1	2
431000 Ibirubá/RS	5	9	0	6	3	0	1	0	0	1			1	2
420700 Içara/SC	14	39	0	21	6	0			0	18	0	0	8	0
410990 Icaraima/PR	16	0												
431010 Igrejinha/RS	9	63	2	15	0	7	0	16	7	25	0	0	0	0
411005 Iguatu/PR	7	0	3	0	4	0	0	0	0	0	0	0	0	0
431020 Ijuí/RS	3	43	0	35	0	6	0	0	2	0	0	0	1	2

TABELA Ge05 - INFORMAÇÕES SOBRE TRABALHADORES REMUNERADOS, SEGUNDO O TIPO DE SERVIÇO REALIZADO

ANO DE REFERÊNCIA
2009

Município		Quantidades de trabalhadores remunerados alocados no manejo de resíduos sólidos, segundo o tipo de serviço realizado													
		Total		Coleta		Varrição		Capina e roçada		Unidades de processamento		Outros serviços		Gerenciais ou administrativos	
		Público	Privado	Público	Privado	Público	Privado	Público	Privado	Público	Privado	Público	Privado	Público	Privado
		empreg.	empreg.	empreg.	empreg.	empreg.	empreg.	empreg.	empreg.	empreg.	empreg.	empreg.	empreg.	empreg.	empreg.
Código	Nome/UF	Ge015	Ge016	Co029	Co030	Va007	Va008	Cp005	Cp006	Up062	Up063	Ge047	Ge048	Ge050	Ge051
Região Sul															
431030	Ilópolis/RS	13	0	4		4		1		1		2		1	
420720	Imarui/SC	8	3	0	3	3	0	5	0	0	0	0	0	0	0
431033	Imbé/RS		235				35		20				180		
420730	Imbituba/SC	49	38	4	18	32	8	12	10					1	2
420740	Imbuia/SC	7	6	0	3	4	0	2	0	0	3	0	0	1	0
431036	Imigrante/RS	13	3	4	3	2	0	6	0					1	0
411020	Inácio Martins/PR	7	0												
420757	Iomerê/SC	7	3	3	3	2	0	2	0						
420760	Ipira/SC	2	7	2	3		2		2						
431046	Ipiranga do Sul/RS		0												
420770	Ipumirim/SC	4	19	0	4	1	1	2	0	0	13	0	1	1	0
431050	Iraí/RS	13	8	2	6	8	0	2	2	0	0	0	0	1	0
420780	Irani/SC	3	44	0	4			3	0	0	38			0	2
411070	Irati/PR	22	16	10	0	3	0	3	16	1	0	3	0	2	0
411080	Iretama/PR	24	0	2	0	9	0	6	0	1	0	4	0	2	0
420790	Irineópolis/SC	4	2												
420800	Itá/SC		32		1		18		2		5		0		6
411090	Itaguajé/PR	12		5		2		1		2		0		2	
420810	Itaíópolis/SC	7	4	0	4	6	0	0	0	0	0	0	0	1	0
420820	Itajai/SC	0	306	0	75	0	69	0	57	0	15	0	66	0	24
411110	Itambé/PR	20	0	3	0	15	0	1	0	1	0	0	0	0	0
420830	Itapema/SC	10	77	0	30	3	29	5	0	0	0	0	14	2	4
420840	Itapiranga/SC	9	8	0	4	4	0	4	0	0	4	0	0	1	0
431060	Itaqui/RS			11	9	6			6	2					1
431065	Itati/RS														
420850	Ituporanga/SC	23	6	9	3	10	0	2	0	2	3				
411160	Ivatuba/PR	11	32	3	5	0	10	2	10	3	3	3	4		
431080	Ivoti/RS	25	15	5	0	4	0	7	0	0	15	9	0		
420860	Jaborá/SC	5	0			2	0	2	0					1	0
431085	Jaboticaba/RS	3	1	3	0	0	1								
411180	Jacarezinho/PR	19	29	17	3	0	12	0	6			0	8	2	0
420870	Jacinto Machado/SC	13	0	3	0	2	0	7	0	0	0	0	0	1	0
431110	Jaguari/RS	4	6	3	0	0	3	0	3	0	0	0	0	1	0
411210	Jandaia do Sul/PR	55	0	15		15		15				10			
411230	Japira/PR	8	3	3		3		2	3						
411240	Japurá/PR	6	0	6		0		0		0		0		0	
420890	Jaraguá do Sul/SC	16	137	0	47	0	62	6	0	0	26	8	0	2	2
411260	Jardim Olinda/PR	8	0	5		2		0		0		0		1	
420895	Jardinópolis/SC	0	3	0	3	0	0	0	0	0	0				

TABELA Ge05 - INFORMAÇÕES SOBRE TRABALHADORES REMUNERADOS, SEGUNDO O TIPO DE SERVIÇO REALIZADO

ANO DE
REFERÊNCIA
2009

Município	Quantidades de trabalhadores remunerados alocados no manejo de resíduos sólidos, segundo o tipo de serviço realizado													
	Total		Coleta		Varrição		Capina e roçada		Unidades de processamento		Outros serviços		Gerenciais ou administrativos	
Código	Público	Privado	Público	Privado	Público	Privado	Público	Privado	Público	Privado	Público	Privado	Público	Privado
Nome/UF	empreg.	empreg.	empreg.	empreg.	empreg.	empreg.	empreg.	empreg.	empreg.	empreg.	empreg.	empreg.	empreg.	empreg.
Região Sul	Ge015	Ge016	Co029	Co030	Va007	Va008	Cp005	Cp006	Up062	Up063	Ge047	Ge048	Ge050	Ge051
420900 Joaçaba/SC	0	41	0	10	0	8	0	15	0	3	0	2	0	3
411295 Juranda/PR	15	8	3	2	3	0	4	4	3	2			2	0
411300 Jussara/PR	17	0	3	0	3	0	4	0	1	0	4	0	2	0
420920 Lacerdópolis/SC	5	3												
420930 Lages/SC	41	96	2	8	23	37	14	0	0	46	0	0	2	5
431127 Lagoa dos Três Cantos/RS														
431130 Lagoa Vermelha/RS	0	41	0	8	0	8	0	7	0	18	0	0	0	0
431125 Lagoão/RS	6	0	3	0	1	0	1	0	0	0	0	0	1	0
420940 Laguna/SC									0	15				
411320 Lapa/PR	18	31		8	7	7	11	13		3				
411330 Laranjeiras do Sul/PR	27	12	25	0	0	6	0	6	1	0	0	0	1	0
420950 Laurentino/SC	3	3	0	3	3	0	0	0	0	0	0	0	0	0
420960 Lauro Muller/SC	4	12	0	6	4	0	0	6						
431150 Lavras do Sul/RS	16	2	3	1	1	0	8	0	1	1	0	0	3	0
411340 Leopólis/PR	12	0	2	0	4	0	1	0	0	0	3	0	2	0
420985 Lindóia do Sul/SC	1	5	0	4	0	1	1	0	0	0	0	0	0	0
431162 Lindolfo Collor/RS	1	3	0	3	1	0								
431164 Linha Nova/RS	3	3	0	3	0	0	3	0	0	0	0	0	0	0
411350 Loanda/PR	15	4	10	0	4	0	0	4	0	0	0	0	1	0
411360 Lobato/PR	18	7	8	2	3	0	2	0	0	5	5	0	0	0
411373 Luiziana/PR			22	0										
411375 Lunardelli/PR	15	1												
411380 Lupionópolis/PR	17	0	6	0	8	0	3	0	0	0	0	0	0	0
421003 Luzerna/SC	7	3	0	3	5	0	2	0	0	0	0	0	0	0
431171 Maçambará/RS	10	0	4	0	1	0	1	0	2		2			
431170 Machadinho/RS	3	5	0	5	3	0								
421010 Mafra/SC	20	35	0	10	11	0	9	0	0	19	0	0	0	6
411390 Mallet/PR	7	0	7	0										
411410 Mandaguaçu/PR	31	0	6	0	15	0	10	0						
411435 Manfrinópolis/PR														
411440 Mangueirinha/PR	46	0	8	0	17	0	10	0	0	0	11	0	0	0
431175 Manoel Viana/RS	16	0	5	0	4	0	4	0			2	0	1	0
431177 Maquiné/RS	5	2												
421040 Maracajá/SC	3	9	3	0		1		2	0	5	0	0	0	1
431180 Marau/RS	0	50	0	22	0	4	0	0	0	24				
421055 Marema/SC	4	2	0	2	2	0	2	0	0	0	0	0	0	0
411470 Maria Helena/PR	10	0	3	0	3	0	3	0	0	0	0	0	1	0
411490 Marilândia do Sul/PR	15	3	5	3	6	0	4	0						
411520 Maringá/PR	347	0	144	0	128	0	51	0	4	0	10	0	10	0

TABELA Ge05 - INFORMAÇÕES SOBRE TRABALHADORES REMUNERADOS, SEGUNDO O TIPO DE SERVIÇO REALIZADO

ANO DE
REFERÊNCIA
2009

Município	Quantidades de trabalhadores remunerados alocados no manejo de resíduos sólidos, segundo o tipo de serviço realizado													
	Total		Coleta		Varrição		Capina e roçada		Unidades de processamento		Outros serviços		Gerenciais ou administrativos	
Código	Público	Privado	Público	Privado	Público	Privado	Público	Privado	Público	Privado	Público	Privado	Público	Privado
Nome/UF	empreg.	empreg.	empreg.	empreg.	empreg.	empreg.	empreg.	empreg.	empreg.	empreg.	empreg.	empreg.	empreg.	empreg.
Região Sul	Ge015	Ge016	Co029	Co030	Va007	Va008	Cp005	Cp006	Up062	Up063	Ge047	Ge048	Ge050	Ge051
411530 Mariópolis/PR	7	8												
411535 Maripá/PR	6	13	0	3	2	7	3	0	0	2			1	1
411545 Marquinho/PR	2	4	1	0	0	1	0	1	1	0	0	2	0	0
421060 Massaranduba/SC	11	3	6	3	3		2							
411560 Matelândia/PR	10	0	1		2		4		1		1		1	
431217 Mato Queimado/RS	3	0	3	0										
421070 Matos Costa/SC														
411575 Mauá da Serra/PR	25	0	10		10		5							
431220 Maximiliano de Almeida/RS	9	0	3		2		2						2	
411580 Medianeira/PR	17	31	9	15	1	9	2	6	2	0	0	0	3	1
411585 Mercedes/PR	4	4	0	4	4	0	0	0	0	0	0	0	0	0
411590 Mirador/PR	11		3		4		3		1					
421085 Mirim Doce/SC	8	4	0	4	5	0	3	0	0	0	0	0	0	0
431235 Montauri/RS														
431238 Monte Belo do Sul/RS	3	4	0	4	2	0	0	0	0	0	0	0	1	0
421110 Monte Castelo/SC	3	8	0	8	1	0	2	0	0	0	0	0	0	0
431240 Montenegro/RS	3	34	0	26	0	8					3	0		
411620 Morretes/PR	23	22	10	10	4	7	0	5	9	0	0	0	0	0
431244 Morrinhos do Sul/RS	0	2												
431245 Morro Redondo/RS	8	6	4	0	2	0	2	0	0	6	0	0	0	0
431250 Mostardas/RS	3	3	3	3										
431260 Muçum/RS	0	0												
431265 Não-Me-Toque/RS	3	11	0	7	0	4	2	0	0	0	0	0	1	0
431267 Nicolau Vergueiro/RS		3	0	3										
431275 Nova Alvorada/RS	10	0	4	0	2	0	2	0	1	0	0	0	1	0
411660 Nova América da Colina/PR	12		5		4		3							
431290 Nova Bassano/RS	2	6												
431300 Nova Bréscia/RS	5	0	3		2									
431301 Nova Candelária/RS	4	0	2	0	1	0	1	0	0	0	0	0	0	0
411695 Nova Esperança do Sudoeste/PR	3	5	0	5	1	0	2	0	0	0	0	0	0	0
431303 Nova Esperança do Sul/RS	8	0	4	0	2	0	2	0	0	0	0	0	0	0
411690 Nova Esperança/PR	68	0	31		32		5		0		0		0	0
411700 Nova Fátima/PR	6	0	0	0	5	0	0	0	0	0	0	0	1	0
431306 Nova Hartz/RS	16	20	7	4	1	0	6	0	1	15	0	0	1	1
421145 Nova Itaberaba/SC														
411705 Nova Laranjeiras/PR	8	3	8	3										
411710 Nova Londrina/PR	19	0	7	0	6	0	6	0	0	0	0	0	0	0
411720 Nova Olímpia/PR	23	0	5	0	4	0	10	0	1	0	0	0	3	0
431308 Nova Pádua/RS	8	0	2	0	3	0	2	0	0	0	0	0	1	0

TABELA Ge05 - INFORMAÇÕES SOBRE TRABALHADORES REMUNERADOS, SEGUNDO O TIPO DE SERVIÇO REALIZADO

ANO DE
REFERÊNCIA
2009

Município	Quantidades de trabalhadores remunerados alocados no manejo de resíduos sólidos, segundo o tipo de serviço realizado													
	Total		Coleta		Varrição		Capina e roçada		Unidades de processamento		Outros serviços		Gerenciais ou administrativos	
Código	Público	Privado	Público	Privado	Público	Privado	Público	Privado	Público	Privado	Público	Privado	Público	Privado
Nome/UF	empreg.	empreg.	empreg.	empreg.	empreg.	empreg.	empreg.	empreg.	empreg.	empreg.	empreg.	empreg.	empreg.	empreg.
Região Sul	Ge015	Ge016	Co029	Co030	Va007	Va008	Cp005	Cp006	Up062	Up063	Ge047	Ge048	Ge050	Ge051
431310 Nova Palma/RS	8	5	0	4	4	0	2	0	0	0	0	0	2	1
431320 Nova Petrópolis/RS	15	10												
411725 Nova Prata do Iguçu/PR	26	1	13	1	5	0	5	0	0	0	0	0	3	0
431335 Nova Roma do Sul/RS	4	5	0	3	2	0	2	0	0	2	0	0	0	0
411721 Nova Santa Bárbara/PR	18	0	5	0	5	0	6	0					2	0
431337 Nova Santa Rita/RS	10	16	0	12	5	4	5	0	0	0	0	0	0	0
421150 Nova Trento/SC	8		4		2		2							
431340 Novo Hamburgo/RS	2	105	0	24	0	45	0	25	0	11	0	0	2	0
421165 Novo Horizonte/SC	1	4	0	4	0	0	1	0	0	0	0	0		
411729 Novo Itacolomi/PR	4	2	4	2	0	0	0	0	0	0	0	0	0	0
431344 Novo Tiradentes/RS	2	0			1	0	1	0						
421170 Orleans/SC	25	0	10	0	8	0	6	0	1	0	0	0	0	0
431350 Osório/RS	36	42		12	15		15			30			6	
411740 Ourizona/PR	17	8	6	3	6	2	5	3						
431360 Paim Filho/RS	6	0	3		2		1		0		0		0	
421200 Palma Sola/SC	11	7	0	4	6	0	4	0	0	3	0	0	1	0
431370 Palmeira das Missões/RS	17	12	0	12	17	0	0	0						
411790 Palotina/PR														
431395 Pantano Grande/RS	6	4	0	4	2	0	4	0	0	0	0	0	0	0
421220 Papanduva/SC														
411820 Paranaguá/PR	183	57	48	0	18	3	96	51	6	0	0	0	15	3
411840 Paranavaí/PR	23	80	0	41	0	28	19	0	2	8	0	0	2	3
431403 Pareci Novo/RS	4	3	0	3			4	0						
431405 Parobé/RS	12	31	0	14	12	0	0	17	0	0	0	0	0	0
431406 Passa Sete/RS	4	4	2	0	1	0	1	0	0	2	0	2		
431410 Passo Fundo/RS	46	116	12	69	31	27	0	0	0	0	0	0	3	20
411860 Paula Freitas/PR														
431415 Paverama/RS	9	3	0	3	2	0	7	0	0	0	0	0	0	0
431417 Pedras Altas/RS	6	0	3	0	1	0	1	0					1	0
431420 Pedro Osório/RS	14	0												
431430 Pejuçara/RS	5	0												
431440 Pelotas/RS	18	438	4	85	0	123	0	88	5	22	0	120	9	0
421250 Penha/SC	25	33	0	20	13	0	12	0	0	13				
421260 Peritiba/SC	8	0	3	0	3	0	2	0	0	0	0	0	0	0
411885 Perobal/PR	17	0	8		6		2						1	
411890 Pérola/PR	0													
421270 Petrolândia/SC	9	0	5	0	3	0	1	0	0	0	0	0	0	0
421280 Piçarras/SC	60	14	9	8	0	0	38	0	0	2	8	0	5	4
411910 Piên/PR	3	5	0	4	2	0	1	0	0	1			0	0

TABELA Ge05 - INFORMAÇÕES SOBRE TRABALHADORES REMUNERADOS, SEGUNDO O TIPO DE SERVIÇO REALIZADO

ANO DE
REFERÊNCIA
2009

Município	Quantidades de trabalhadores remunerados alocados no manejo de resíduos sólidos, segundo o tipo de serviço realizado													
	Total		Coleta		Varrição		Capina e roçada		Unidades de processamento		Outros serviços		Gerenciais ou administrativos	
Código Nome/UF	Público	Privado	Público	Privado	Público	Privado	Público	Privado	Público	Privado	Público	Privado	Público	Privado
	empreg.	empreg.	empreg.	empreg.	empreg.	empreg.	empreg.	empreg.	empreg.	empreg.	empreg.	empreg.	empreg.	empreg.
Região Sul	Ge015	Ge016	Co029	Co030	Va007	Va008	Cp005	Cp006	Up062	Up063	Ge047	Ge048	Ge050	Ge051
411915 Pinhais/PR	0	99	0	44	0	9	0	40	0	0	0	6	0	0
431446 Pinhal da Serra/RS	5	0												
431447 Pinhal Grande/RS	4	12	0	4	2	0	2	0	0	8	0	0	0	0
431445 Pinhal/RS	2	3	0	1	1	1	0	0	0	1	1	0	0	0
411920 Pinhalão/PR	37	7	12	6	15	0	10	0					0	1
411930 Pinhão/PR	20	22	12			8	8					14		
431449 Pinheirinho do Vale/RS	5	0	5	0										
421300 Pinheiro Preto/SC	5	26	2	0	2	0	1	0	0	26	0	0	0	0
411940 Pirai do Sul/PR	3	7	0	4	3	0			0	2			0	1
431455 Pirapó/RS	5	3	3	3	1	0	1	0	0	0	0	0	0	0
421310 Piratuba/SC		10		3		7								
411960 Pitanga/PR	35	0	14	0	21	0								
421315 Planalto Alegre/SC	0	3	0	3										
431475 Poço das Antas/RS	0	3	0	3	0	0	0	0	0	0	0	0	0	0
411990 Ponta Grossa/PR	0	152	0	82	0	31	0	10	0	8	0	20	0	1
411995 Pontal do Paraná/PR			1	16		30							6	
421330 Ponte Alta/SC	5	5	5	5										
431478 Ponte Preta/RS	2	0	1	0	0	0			1	0	0	0	0	0
421340 Ponte Serrada/SC	5	5	0	5	3	0	2	0	0	0	0	0	0	0
412000 Porecatu/PR	20	0	5		7		5		3					
431490 Porto Alegre/RS	1.135	1.864	24	638	6	604	5	328	116	11	437	283	547	0
421350 Porto Belo/SC	27	8	8	0	8	3	7	3	0	0	0	0	4	2
431500 Porto Lucena/RS	29	0	4	0	7	0	7	0	0	0	11	0	0	0
431505 Porto Mauá/RS	0	6												
412030 Porto Vitória/PR	6	0	3	0	1	0	2	0	0	0	0	0	0	0
431510 Porto Xavier/RS	0													
431513 Pouso Novo/RS														
421370 Pouso Redondo/SC	8	11	0	6	3	0	3	0	0	0	0	0	2	5
421380 Praia Grande/SC	7	10	0	4	2	0	4	0	0	6	0	0	1	0
412035 Pranchita/PR	0	4	0	4	0	0	0	0	0	0	0	0	0	0
421390 Presidente Castello Branco/SC	8	0	2	0	1	0	1	0	4	0				
421400 Presidente Getúlio/SC	11	4	0	4	11	0								
431514 Presidente Lucena/RS	4	7	0	5	2	0	2	0	0	2	0	0	0	0
412050 Primeiro de Maio/PR	11	0	10	0	1	0	0	0	0	0	0	0	0	0
421415 Princesa/SC	1	4	1	0	0	0	0	0	0	3	0	0	0	1
431530 Quarai/RS	0	20	0	16							0	4		
412065 Quarto Centenário/PR	9	0	5	0	2	0	1	0	0	0			1	0
412070 Quatiguá/PR	14	1	4	0	6	0	3	0	1	1				
412080 Quatro Barras/PR	38	0	16	0	12	0	8	0	0	0	0	0	2	0

TABELA Ge05 - INFORMAÇÕES SOBRE TRABALHADORES REMUNERADOS, SEGUNDO O TIPO DE SERVIÇO REALIZADO

ANO DE
REFERÊNCIA
2009

Município	Quantidades de trabalhadores remunerados alocados no manejo de resíduos sólidos, segundo o tipo de serviço realizado													
	Total		Coleta		Varrição		Capina e roçada		Unidades de processamento		Outros serviços		Gerenciais ou administrativos	
Código Nome/UF	Público	Privado	Público	Privado	Público	Privado	Público	Privado	Público	Privado	Público	Privado	Público	Privado
	empreg.	empreg.	empreg.	empreg.	empreg.	empreg.	empreg.	empreg.	empreg.	empreg.	empreg.	empreg.	empreg.	empreg.
Região Sul	Ge015	Ge016	Co029	Co030	Va007	Va008	Cp005	Cp006	Up062	Up063	Ge047	Ge048	Ge050	Ge051
412085 Quatro Pontes/PR	3	9	1	4	0	5	1	0	1	0	0	0	0	0
412090 Quedas do Iguaçu/PR	12	10	12	0	0	8	0	0	0	2	0	0	0	0
431532 Quevedos/RS	5	0	3	0	1	0	1	0	0	0	0	0	0	0
412120 Quitandinha/PR		3		3										
412140 Realeza/PR	25		10		10		2		0	0	3		0	0
412150 Rebouças/PR	10	0	3				1		1		3		2	
431545 Relvado/RS	3	0	2	0	0	0	0	0	1	0	0	0	0	0
412175 Reserva do Iguaçu/PR	12	0	4		1		4		2				1	
412170 Reserva/PR	13	0	6		2		5							
412180 Ribeirão Claro/PR	40	0	9	0	16	0	0	0	15	0	0	0		
412210 Rio Bom/PR	11													
421460 Rio do Oeste/SC	4	8	0	4	3	0	1	0	0	4				
421480 Rio do Sul/SC	5	24	3	23									2	1
421470 Rio dos Cedros/SC	22	3	6	3	7		8						1	
421490 Rio Fortuna/SC			3	0										
431560 Rio Grande/RS	16	261	8	76	0	40	2	20	0	9	0	101	6	15
412230 Rio Negro/PR	6	48	6	7	0	6	0	9	0	19	0	1	0	6
431570 Rio Pardo/RS	34	0	16		10		0		0		6		2	
421505 Rio Rufino/SC	1	1												
431600 Rolante/RS	5	15	0	4	2	0	2	0	0	10	0	0	1	1
421520 Romelândia/SC	0	17	0	4	0	0	0	0	0	11	0	0	0	2
412250 Roncador/PR	10	0	5		4		0		0		0		1	
431620 Rondinha/RS	5	9	1	9	3	0	1	0	0	0	0	0	0	0
412260 Rondon/PR	26		14		3		3		3		0	0	3	
412270 Sabáudia/PR	11	0	2		8		1							
431643 Saldanha Marinho/RS	0	0												
412290 Salto do Itararé/PR	10													
431645 Salto do Jacuí/RS	5	3	5	3	0	0	0	0	0	0			0	0
412300 Salto do Lontra/PR	15	0	5	0	4	0	3	0	0	0	3	0	0	0
421540 Salto Veloso/SC	8	20	1	10	3	0	2	0	0	10	1	0	1	0
431650 Salvador do Sul/RS	9	10	3	5	0	0	5	0	0	5	0	0	1	0
421545 Sangão/SC	29	0	3		4		15		2		2		3	
431670 Santa Bárbara do Sul/RS														
412320 Santa Cecília do Pavão/PR	4	0	4	0										
412330 Santa Cruz de Monte Castelo/PR	20	0	4	0	4	0	4	0	1	0	7	0	0	0
431680 Santa Cruz do Sul/RS	2	81	0	35	0	24	0	14	0	7	1	0	1	1
412340 Santa Fé/PR	14	11												
412350 Santa Helena/PR	41	0	20	0	17	0	2	0	1	0			1	0
421555 Santa Helena/SC	5	8	1	3	4	0	0	0	0	4	0	0	0	1

TABELA Ge05 - INFORMAÇÕES SOBRE TRABALHADORES REMUNERADOS, SEGUNDO O TIPO DE SERVIÇO REALIZADO

ANO DE
REFERÊNCIA
2009

Município	Quantidades de trabalhadores remunerados alocados no manejo de resíduos sólidos, segundo o tipo de serviço realizado													
	Total		Coleta		Varrição		Capina e roçada		Unidades de processamento		Outros serviços		Gerenciais ou administrativos	
Código	Público	Privado	Público	Privado	Público	Privado	Público	Privado	Público	Privado	Público	Privado	Público	Privado
Nome/UF	empreg.	empreg.	empreg.	empreg.	empreg.	empreg.	empreg.	empreg.	empreg.	empreg.	empreg.	empreg.	empreg.	empreg.
Região Sul	Ge015	Ge016	Co029	Co030	Va007	Va008	Cp005	Cp006	Up062	Up063	Ge047	Ge048	Ge050	Ge051
412370 Santa Isabel do Ivaí/PR	12	0	3	0	1	0	5	0			3	0		
412382 Santa Lúcia/PR	7	0	3	0	1	0	1	0	0	0	1	0	1	0
431690 Santa Maria/RS	0	121												
412395 Santa Mônica/PR			5		5		2						1	
421560 Santa Rosa de Lima/SC	3	2												
421565 Santa Rosa do Sul/SC	10	0	3	0	4	0	3	0	0	0	0	0	0	0
431720 Santa Rosa/RS	62	135	47	0	0	100	0	0	0	35	0	0	15	0
431725 Santa Tereza/RS	2	7												
412405 Santa Terezinha de Itaipu/PR	16	6												
421567 Santa Terezinha/SC	4	3		3	2		2			0	0	0	0	0
431700 Santana da Boa Vista/RS			2		1									
431710 Santana do Livramento/RS	55	31	0	26	11	0	20	0	4	5	10	0	10	0
421569 Santiago do Sul/SC	0	0												
431750 Santo Ângelo/RS	15	67	6	21	0	29	6	14	0	0	0	0	3	3
431760 Santo Antônio da Patrulha/RS	0	16	0	6					0	10				
412410 Santo Antônio da Platina/PR	34	14	0	14	23	0	5	0	5				1	
431770 Santo Antônio das Missões/RS	15	4	4	4	1	0	6	0					4	0
431755 Santo Antônio do Palma/RS	3	2	1	0	0	0	1	0	0	2	0	0	1	0
412430 Santo Antônio do Paraíso/PR	10	0	4		4		2							
431775 Santo Antônio do Planalto/RS	5	2	3	0	1	0			0	2			1	0
431780 Santo Augusto/RS	18	0	18	0	0	0	0	0	0	0	0	0	0	0
431795 Santo Expedito do Sul/RS	4	0	2		1		1							
412450 Santo Inácio/PR	16	0	5		9		2		0		0		0	
421580 São Bento do Sul/SC	25	35	0	25	25	0	0	0	0	5	0	0	0	5
421575 São Bernardino/SC	1	3	0	3	1	0								
421590 São Bonifácio/SC	8		2		1		1		0		4		0	
431800 São Borja/RS	5	15												
421600 São Carlos/SC	9	3	0	3	3	0	2	0			3	0	1	0
431810 São Francisco de Assis/RS	10	0	3	0	2	0	2	0	1	0	1	0	1	0
421620 São Francisco do Sul/SC	29	126	0	30	18	51	11	25	0	8			0	12
431830 São Gabriel/RS	19	67	0	22	12	10	7	15	0	20				
421630 São João Batista/SC	57	6	8	6	38		7		4					
421635 São João do Itaperiú/SC	6	0	4		1		1		0		0		0	
421625 São João do Oeste/SC	5	5	0	3	2	0	1	0	0	2	0	0	2	0
421640 São João do Sul/SC	6	6	3	0	0	0	2	0	0	6	0	0	1	0
412510 São João do Triunfo/PR	10	2	3	0	4	0	2	2	0	0			1	0
412535 São Jorge do Patrocínio/PR	19	0	6	0	8	0	5	0	0	0	0	0	0	0
412520 São Jorge d'Oeste/PR	6	2												
412545 São José das Palmeiras/PR	6	0												

TABELA Ge05 - INFORMAÇÕES SOBRE TRABALHADORES REMUNERADOS, SEGUNDO O TIPO DE SERVIÇO REALIZADO

ANO DE
REFERÊNCIA
2009

Município	Quantidades de trabalhadores remunerados alocados no manejo de resíduos sólidos, segundo o tipo de serviço realizado													
	Total		Coleta		Varrição		Capina e roçada		Unidades de processamento		Outros serviços		Gerenciais ou administrativos	
Código	Público	Privado	Público	Privado	Público	Privado	Público	Privado	Público	Privado	Público	Privado	Público	Privado
Nome/UF	empreg.	empreg.	empreg.	empreg.	empreg.	empreg.	empreg.	empreg.	empreg.	empreg.	empreg.	empreg.	empreg.	empreg.
Região Sul	Ge015	Ge016	Co029	Co030	Va007	Va008	Cp005	Cp006	Up062	Up063	Ge047	Ge048	Ge050	Ge051
421670 São José do Cedro/SC	6	12	5	4	0	4	0	4	0	0	0	0	1	0
431846 São José do Herval/RS	2	3	0	3	2	0	0	0	0	0	0	0		
431848 São José do Hortêncio/RS	7	0	0	0	4	0	3	0						
431849 São José do Inhacorá/RS	8	0	3	0	2	0	1	0	1	0	1	0		
431850 São José do Norte/RS														
431860 São José do Ouro/RS	10	13	4	0	4	0			0	13			2	0
431861 São José do Sul/RS	0	3	0	3	0	0	0	0	0	0	0	0	0	0
431862 São José dos Ausentes/RS	22	0	0	8	11	0	11	0						
412550 São José dos Pinhais/PR	0	319		50		45		158		0		42		24
421660 São José/SC	292	191	0	76	172	65	120	50	0	0			0	0
431870 São Leopoldo/RS	13	172	1	52	0	38	0	40	4	12	4	13	4	17
431880 São Lourenço do Sul/RS														
412555 São Manoel do Paraná/PR	13	0	4		5		0		2		0		2	
431900 São Marcos/RS	3												3	
421710 São Martinho/SC	12	2	4	0	3	0	2	0	0	2	0	0	3	0
412560 São Mateus do Sul/PR	3	59	0	12	0	16	0	21			0	10	3	0
431915 São Miguel das Missões/RS	0	0												
412570 São Miguel do Iguaçu/PR	14	72	12	0	0	8	0	6	0	22	0	34	2	2
421720 São Miguel do Oeste/SC	5	29	0	9	0	3	3	11	0	4			2	2
431920 São Nicolau/RS		5												
431930 São Paulo das Missões/RS	0	3	0	3										
421725 São Pedro de Alcântara/SC	10	0												
431940 São Pedro do Sul/RS	0	4												
431950 São Sebastião do Cai/RS	12	9	0	4	0	5	12	0	0	0	0	0	0	0
431960 São Sepé/RS	6	21	0	6	5	0	0	14	0	0	0	0	1	1
412610 São Tomé/PR	13	0	3	0	5	0	3	0	0	0	0	0	2	0
431971 São Valentim do Sul/RS	8	0	2		1		2		2				1	
412620 Sapopema/PR	8	2	3	2	3	0	2	0						
412627 Saudade do Iguaçu/PR	0	13	0	3	0	3	0	3	0	4	0	0	0	0
421740 Schroeder/SC		7												
432023 Sede Nova/RS	18	0	3	0	6	0	6	0					3	0
432026 Segredo/RS			3	0	3	0	1	0			1	0		
432030 Selbach/RS	31	16			7	3	7	3	0	10	12	0	5	0
412630 Sengés/PR	32	16	11	0	10	15	10	0	0	0	0	0	1	1
432035 Sentinela do Sul/RS	5	4	0	4	2	0	2	0	0	0	0	0	1	0
432040 Serafina Corrêa/RS	10	6	0	6	4	0	6	0						
421755 Serra Alta/SC			1		1		1							
412635 Serranópolis do Iguaçu/PR	5	0	3	0	2	0	0	0	0	0	0	0	0	0
432050 Sertão/RS	7	0	3	0	2	0	2	0	0	0	0	0	0	0

TABELA Ge05 - INFORMAÇÕES SOBRE TRABALHADORES REMUNERADOS, SEGUNDO O TIPO DE SERVIÇO REALIZADO

ANO DE
REFERÊNCIA
2009

Município	Quantidades de trabalhadores remunerados alocados no manejo de resíduos sólidos, segundo o tipo de serviço realizado													
	Total		Coleta		Varrição		Capina e roçada		Unidades de processamento		Outros serviços		Gerenciais ou administrativos	
Código	Público	Privado	Público	Privado	Público	Privado	Público	Privado	Público	Privado	Público	Privado	Público	Privado
Nome/UF	empreg.	empreg.	empreg.	empreg.	empreg.	empreg.	empreg.	empreg.	empreg.	empreg.	empreg.	empreg.	empreg.	empreg.
Região Sul	Ge015	Ge016	Co029	Co030	Va007	Va008	Cp005	Cp006	Up062	Up063	Ge047	Ge048	Ge050	Ge051
432060 Severiano de Almeida/RS	6	1	5	1	1	0								
421760 Siderópolis/SC	13	4	0	4	6	0	7	0	0	0	0	0	0	0
432065 Silveira Martins/RS	3	0												
432067 Sinimbu/RS	10	29		4			10			15		0		10
412660 Siqueira Campos/PR	25		10		4				1		7		3	
432070 Sobradinho/RS	0	15	0	5	0	5							0	5
432080 Soledade/RS	19	11	3	10	7	0	4	0	0	0	4	0	1	1
412665 Sulina/PR	0	5												
421780 Taioí/SC	14	6	0	6	13	0	1	0	0	0	0	0	0	0
412667 Tamarana/PR			6		6		5	6					1	
421790 Tangará/SC	14	2	0	2	7	0	7	0	0	0	0	0	0	0
412680 Tapejara/PR	34	14	18	0	6	3	2	4	1	0	4	6	3	1
432100 Tapera/RS	0	31	0	10	0	10	0	10	0	0	0	0	0	1
432110 Tapes/RS	16	15												
432132 Taquaruçu do Sul/RS	4	35	0	4	2	0	1	0	0	28			1	3
432135 Tavares/RS	0	3	0	3										
412700 Teixeira Soares/PR	13	0	3	0	5	0	5	0						
412720 Terra Boa/PR	19	0	6	0	5	0	3	0			5	0		
432143 Terra de Areia/RS	0	4												
421810 Timbé do Sul/SC	10	0	4	0			2	0			3	0	1	0
421820 Timbó/SC	60	0	12		10		10		23		0		5	
432150 Torres/RS	25	28	12	28	7		5						1	
421830 Três Barras/SC	7	5	0	5	7	0								
432166 Três Cachoeiras/RS	0	4	0	4										
432183 Três Forquilhas/RS	4	3							4	3				
432185 Três Palmeiras/RS														
432190 Três Passos/RS	4	40	0	4	4	0	0	0	0	36	0	0	0	0
421835 Treviso/SC	16		3				10						3	
421840 Treze de Maio/SC	12	5	4	1	3	0	5	0	0	4	0	0	0	0
421850 Treze Tilias/SC	6	3	0	3	6	0								
432195 Trindade do Sul/RS	3	57			2	0	1	0	0	57				
432200 Triunfo/RS				12						17				
421860 Trombudo Central/SC	3	10	3	0			0	10						
421870 Tubarão/SC	18	92	3	22	7	50	4	7	0	1	0	0	4	12
432210 Tucunduva/RS	14	4	0	4	8	0	6	0	0	0	0	0	0	0
421875 Tunápolis/SC	5	6	0	3	2	0	2	0	0	2	0	0	1	1
432215 Tunas/RS	3	2	2	1	1	1	0	0	0	0	0	0	0	0
432220 Tupanciretã/RS	3	6												
432225 Tupandi/RS	1	7	0	3	1	0	0	0	0	4				

TABELA Ge05 - INFORMAÇÕES SOBRE TRABALHADORES REMUNERADOS, SEGUNDO O TIPO DE SERVIÇO REALIZADO

ANO DE
REFERÊNCIA
2009

Município		Quantidades de trabalhadores remunerados alocados no manejo de resíduos sólidos, segundo o tipo de serviço realizado													
		Total		Coleta		Varrição		Capina e roçada		Unidades de processamento		Outros serviços		Gerenciais ou administrativos	
Código	Nome/UF	Público	Privado	Público	Privado	Público	Privado	Público	Privado	Público	Privado	Público	Privado	Público	Privado
		empreg.	empreg.	empreg.	empreg.	empreg.	empreg.	empreg.	empreg.	empreg.	empreg.	empreg.	empreg.	empreg.	empreg.
Região Sul		Ge015	Ge016	Co029	Co030	Va007	Va008	Cp005	Cp006	Up062	Up063	Ge047	Ge048	Ge050	Ge051
432230	Tuparendi/RS	12	5		4	3	0	3			1	4		2	
412796	Turvo/PR	0	8		4		2		2						
432234	Ubiretama/RS	6	0	4		1		1							
432235	União da Serra/RS	11	4	3	2	2	0	5	0	0	2			1	0
412820	União da Vitória/PR	0	42	0	18	0	13	0	10	0	1				
421885	União do Oeste/SC	3	2	0	2	1	0	1	0					1	0
412830	Uniflor/PR	5	0	2		2		1							
432240	Uruguaiana/RS	10	75		33		32		10			4		6	
421895	Urupema/SC	3	0	3	0	0	0	0	0	0	0	0	0	0	0
421900	Urussanga/SC	22		6		6		4		5				1	
432250	Vacaria/RS	13	89												
432255	Vanini/RS	1	3												
421910	Vargeão/SC	5	5	0	5	2	0	3	0	0	0	0	0	0	0
432260	Venâncio Aires/RS	20	8	10	8	5	0	5	0						
412853	Ventania/PR	17	0	8	0	5	0	4	0	0	0	0	0	0	0
412855	Vera Cruz do Oeste/PR	20	0	10		6		3						1	
432285	Vespasiano Correa/RS	2	1	2	0	0	0	0	0	0	1	0	0	0	0
432290	Viadutos/RS	7	9	2	4	3		2			4				1
432310	Vicente Dutra/RS	8	7		5	4		3					2	1	
421930	Videira/SC	16	39	0	12	8	0	7	0	0	26			1	1
432335	Vila Lângaro/RS	5		3		1		1							
412850	Wenceslau Braz/PR	46	12	16	11	10	0	5	0	2	0	12	0	1	1

TABELA Ge06
EXISTÊNCIA DE SERVIÇOS DELEGADOS

TABELA Ge06 - EXISTÊNCIA DE SERVIÇOS DELEGADOS

ANO DE
REFERÊNCIA
2009

Município	Existência de algum serviço delegado	Coleta de resíduos domiciliares	Coleta de resíduos públicos	Coleta de resíduos dos serviços de saúde	Coleta de resíduos da construção civil	Varrição de logradouros públicos	Capina e roçada	Operação de aterro sanitário	Operação de unidade de triagem	Operação de unidade de compostagem	Operação de incinerador	Operação de unidade de transbordo	Operação de outras unidades de processamento	Outros
Código Nome/UF														
Região Sul	Ge055													
420010 Abelardo Luz/SC	Sim	X	X	X										
420060 Águas Mornas/SC	Sim	X												
420160 Arroio Trinta/SC	Sim	X	X					X						
420200 Balneário Camboriú/SC	Sim	X	X	X		X	X							
420290 Brusque/SC	Sim	X							X	X				
430440 Canela/RS	Sim	X												X
420400 Catanduvas/SC	Sim	X	X	X										
410550 Cianorte/PR	Sim	X	X						X					
410715 Diamante D'Oeste/PR	Sim			X										
430693 Entre-Ijuís/RS	Sim	X	X											X
430750 Espumoso/RS	Sim	X												
430790 Farroupilha/RS	Sim	X	X			X	X	X	X					
410830 Foz do Iguaçu/PR	Sim	X	X			X	X	X		X				
420580 Garuva/SC	Sim	X		X										
420670 Herval d'Oeste/SC	Sim	X	X	X										
431033 Imbé/RS	Sim	X												
420757 Iomerê/SC	Sim	X	X	X										
420820 Itajaí/SC	Sim	X	X	X		X	X	X						
420830 Itapema/SC	Sim	X	X			X								X
411350 Loanda/PR	Sim			X										
431170 Machadinho/RS	Sim	X		X										
421010 Mafra/SC	Sim	X	X	X										
411435 Manfrinópolis/PR	Sim	X		X										
411520 Maringá/PR	Sim													X
411620 Morretes/PR	Sim	X	X		X	X	X							
411705 Nova Laranjeiras/PR	Sim	X	X	X										
421280 Piçarras/SC	Sim	X	X	X										
431447 Pinhal Grande/RS	Sim	X	X	X										
431445 Pinhal/RS	Sim													X
421310 Piratuba/SC	Sim	X	X			X								
411995 Pontal do Paraná/PR	Sim	X	X	X		X								X
421340 Ponte Serrada/SC	Sim	X	X	X										
431530 Quaraí/RS	Sim	X	X											
431560 Rio Grande/RS	Sim	X		X		X	X							X
431670 Santa Bárbara do Sul/RS	Sim	X	X		X	X								
431750 Santo Ângelo/RS	Sim					X								

TABELA Ge06 - EXISTÊNCIA DE SERVIÇOS DELEGADOS

ANO DE REFERÊNCIA
2009

Município		Existência de algum serviço delegado	Coleta de resíduos domiciliares	Coleta de resíduos públicos	Coleta de resíduos dos serviços de saúde	Coleta de resíduos da construção civil	Varrição de logradouros públicos	Capina e roçada	Operação de aterro sanitário	Operação de unidade de triagem	Operação de unidade de compostagem	Operação de incinerador	Operação de unidade de transbordo	Operação de outras unidades de processamento	Outros
Código	Nome/UF														
Região Sul		Ge055													
431760	Santo Antônio da Patrulha/RS	Sim	X												X
421620	São Francisco do Sul/SC	Sim	X	X			X	X							
431870	São Leopoldo/RS	Sim	X	X	X		X	X	X						X
432030	Selbach/RS	Sim	X	X	X										
421780	Taió/SC	Sim	X	X	X										
432225	Tupandi/RS	Sim	X		X										

TABELA Co01
INFORMAÇÕES SOBRE POPULAÇÃO ATENDIDA, ESTRUTURA OPERACIONAL,
FREQUÊNCIA E TERCEIRIZAÇÃO DO SERVIÇO DE COLETA DOMICILIAR E
PÚBLICA

TABELA Co01 - INFORMAÇÕES SOBRE POPULAÇÃO ATENDIDA, ESTRUTURA OPERACIONAL, FREQUÊNCIA E TERCEIRIZAÇÃO DO SERVIÇO DE COLETA DOMICILIAR E PÚBLICA

 ANO DE
REFERÊNCIA
2009

Município	População atendida declarada		Pop. atendida, segundo a frequência			Coleta Noturna	Coleta com elevação de contêiner	Quantidade de coletadores e mot.	
	Urbana do município	Rural do município	Diária	2 ou 3 vezes por semana	1 vez por semana			Prefeitura	Empresas
Código Nome/UF	habitante	habitante	%	%	%	exist.	exist.	empregado	empregado
Região Sul	Co050	Co147	Co134	Co135	Co136	Co008	Co131	Co029	Co030
420010 Abelardo Luz/SC	7.995	0	75	20	5	Não	Não	1	3
420020 Agrolândia/SC	6.024	3.637	0	60	40	Sim	Não		
420030 Agronômica/SC	1.650	0	0	100	0	Não	Não	0	3
420040 Água Doce/SC	3.429	3.530	0	49	51	Não	Não	0	5
430005 Água Santa/RS	1.512	2.017	40	35	25	Não	Não	5	0
420050 Águas de Chapecó/SC	3.102	3.252	65	35	0	Não	Não	3	12
420055 Águas Frias/SC	970	0	0	100	0	Não	Não	0	4
420060 Águas Mornas/SC	1.965	2.000	0	100	0	Não	Não	1	
430010 Agudo/RS	6.764	0	0	100	0	Não	Não	0	8
430020 Ajuricaba/RS	3.998	390	0	91	9	Não	Não	0	4
430030 Alecrim/RS	2.030	5.229	0	100	0	Não	Não	4	0
430040 Alegrete/RS	70.582	0	42	56	2	Sim	Não	38	0
430045 Alegria/RS	1.639	3.136	0	100	0	Não	Não	0	3
430050 Alpestre/RS	2.075	0	0	100	0	Não	Não	5	0
430055 Alto Alegre/RS	735	1.210	0	100	0	Não	Sim	1	
420075 Alto Bela Vista/SC	563	226	0	0	100	Não	Não	0	2
412862 Alto Paraíso/PR	1.755	340	0	100	0	Não	Não	7	0
410060 Alto Paraná/PR	10.973	0	0	100	0	Não	Não	11	1
410070 Alto Piquiri/PR	9.818	0	0	100	0	Não	Não	3	0
410050 Altônia/PR	14.715	0	10	80	10	Não	Não	13	0
430060 Alvorada/RS	210.583	0	0	100	0	Sim	Sim		
410090 Amaporã/PR	4.208	300	25	50	25	Não	Não		
430064 Ametista do Sul/RS	3.936	4.602	0	100	0	Não	Não	0	6
410105 Anahy/PR	1.600	0	100	0	0	Não	Não	10	0
410110 Andaraí/PR	20.782	345	0	100	0	Não	Não	11	3
410115 Ângulo/PR	2.276	0	0	100	0	Não	Não	4	0
420110 Anitápolis/SC	1.214	2.053	0	100	0	Não	Não	2	0
410120 Antonina/PR	0	0	60	30	10			11	
430080 Antônio Prado/RS	9.980	4.294	100	0	0	Sim	Não	0	7
420125 Apiúna/SC	4.318	6.678	0	85	15	Não	Não	4	0
410140 Apucarana/PR	114.112	3.212	30	65	5	Sim	Não	0	37
410150 Arapongas/PR	99.879	1.500	10	88	2	Sim	Não	127	26
430087 Araricá/RS	4.620	561	0	100	0	Não	Não	0	3
410180 Araucária/PR	108.776	9.188	5	87	8	Sim	Não	0	69
420150 Armazém/SC	3.118	2.507	65	25	10	Não	Não	4	0
430100 Arroio do Meio/RS	14.743	4.316	95	0	5	Sim	Não	4	
430107 Arroio do Padre/RS	488	120	0	0	100	Não	Não	3	
430130 Arroio Grande/RS	16.107	700	80	20	0	Não	Não	0	4
420160 Arroio Trinta/SC	0	1.138	0	100	0	Não	Não	0	4

TABELA Co01 - INFORMAÇÕES SOBRE POPULAÇÃO ATENDIDA, ESTRUTURA OPERACIONAL, FREQUÊNCIA E TERCEIRIZAÇÃO DO SERVIÇO DE COLETA DOMICILIAR E PÚBLICA

 ANO DE
REFERÊNCIA
2009

Município	População atendida declarada		Pop. atendida, segundo a frequência			Coleta Noturna	Coleta com elevação de contêiner	Quantidade de coletadores e mot.	
	Urbana do município	Rural do município	Diária	2 ou 3 vezes por semana	1 vez por semana			Prefeitura	Empresas
Código Nome/UF	habitante	habitante	%	%	%	exist.	exist.	empregado	empregado
Região Sul	Co050	Co147	Co134	Co135	Co136	Co008	Co131	Co029	Co030
430140 Arvorezinha/RS	6.054	4.494	15	65	20	Não	Não	5	0
420170 Ascurra/SC	6.095	850	0	85	15	Não	Não	4	0
410210 Astorga/PR	22.090	0	10	90	0	Não	Não	9	0
430155 Áurea/RS	1.389	2.400	0	100	0	Não	Não	6	3
420190 Aurora/SC			0	100	0	Não	Não		
430160 Bagé/RS	97.078	0	30	70	0	Sim	Sim	0	33
420200 Balneário Camboriú/SC	102.081	0	50	50	0	Sim	Sim	70	73
430163 Balneário Pinhal/RS	11.328		0	100	0	Não	Não	0	12
420208 Bandeirante/SC	870	0	0	0	100	Não	Não	0	3
410250 Barbosa Ferraz/PR	10.358	3.637	100	0	0	Não	Não	5	
430185 Barra do Guarita/RS	1.500	0	0	70	30	Não	Não		
430187 Barra do Quaraí/RS	3.500	200	0	100	0	Não	Não	5	
430192 Barra do Rio Azul/RS	374	1.604	0	0	100	Não	Não	0	3
410260 Barracão/PR		2.752	10	60	30	Sim	Não		
430200 Barros Cassal/RS	3.693	0	0	90	10	Não	Sim	4	0
410275 Bela Vista da Caroba/PR	812	0	0	100	0	Não	Não		
410280 Bela Vista do Paraíso/PR	0	0	90	10	0	Não	Não		
420213 Bela Vista do Toldo/SC	671	0	0	0	100	Não	Não	2	0
420220 Benedito Novo/SC	5.598	4.737	0	54	46	Não	Não	4	0
430210 Bento Gonçalves/RS	96.488	8.000	22	70	8	Sim	Não	0	40
410290 Bituruna/PR	9.000	1.000	100	0	0	Sim	Não	11	0
410302 Boa Esperança do Iguaçu/PR	877	0	0	100	0	Não	Não	0	3
410304 Boa Ventura de São Roque/PR	1.403	0	0	90	10	Não	Não	2	0
430215 Boa Vista das Missões/RS	0	0	0	100	0	Não	Não	4	
410310 Bocaiúva do Sul/PR	4.613	2.498	0	100	0	Não	Não	4	0
420257 Bom Jesus do Oeste/SC	612	0	0	100	0	Não	Não	0	2
410315 Bom Jesus do Sul/PR	1.020	0	0	100	0	Não	Não		
430230 Bom Jesus/RS	8.600	1.240	100	0	0	Não	Não	2	3
430235 Bom Princípio/RS	8.825	2.906	75	12	13	Não	Não	3	9
420260 Bom Retiro/SC	6.006	1.500	20	70	10	Não	Não	6	0
420245 Bombinhas/SC	13.695	0	20	80	0	Não	Não	0	8
410330 Borrazópolis/PR	5.827	0	0	100	0	Não	Não	11	0
430250 Bossoroca/RS	4.057	800	100	0	0	Não	Não	5	
430258 Bozano/RS	559	200	0	100	0	Não	Não		
420280 Braço do Norte/SC	21.135	8.182	20	30	50	Sim	Não	0	12
420285 Braço do Trombudo/SC	1.930	1.489	0	100	0	Não	Não	0	3
410335 Braganey/PR	3.242	0	20	80	0	Não	Não	5	
420290 Brusque/SC	99.308	2.972	1	99	0	Não	Não	0	50
420300 Caçador/SC	54.365	3.455	60	35	5	Sim	Não	0	10

TABELA Co01 - INFORMAÇÕES SOBRE POPULAÇÃO ATENDIDA, ESTRUTURA OPERACIONAL, FREQUÊNCIA E TERCEIRIZAÇÃO DO SERVIÇO DE COLETA DOMICILIAR E PÚBLICA

 ANO DE
REFERÊNCIA
2009

Município	População atendida declarada		Pop. atendida, segundo a frequência			Coleta Noturna	Coleta com elevação de contêiner	Quantidade de coletadores e mot.	
	Urbana do município	Rural do município	Diária	2 ou 3 vezes por semana	1 vez por semana			Prefeitura	Empresas
Código Nome/UF	habitante	habitante	%	%	%	exist.	exist.	empregado	empregado
Região Sul	Co050	Co147	Co134	Co135	Co136	Co008	Co131	Co029	Co030
430280 Caçapava do Sul/RS	19.301	4.500	100	0	0	Não	Não	0	7
430290 Cacequi/RS	11.855	0	100	0	0	Não	Não		
430310 Cachoeirinha/RS	118.089	0	20	80	0	Sim	Não	3	53
410345 Cafelândia/PR	11.505	2.529	0	95	5	Não	Não	5	3
430340 Caiçara/RS	2.000	2.100	0	35	65	Não	Não	0	3
430350 Camaquã/RS	47.223	15.500	0	100	0	Não	Sim		
430360 Cambará do Sul/RS	3.779	3.230	0	100	0	Não	Não		
410370 Cambé/PR	94.378	740	70	30	0	Sim	Não	45	0
430367 Campestre da Serra/RS	1.061	2.267	0	0	100	Não	Não		3
410400 Campina Grande do Sul/PR	28.382	6.754	0	100	0	Não	Não	18	0
410405 Campo Bonito/PR	2.403	0	30	70	0	Não	Não	0	2
410410 Campo do Tenente/PR	4.023	2.692	0	100	0	Não	Não		
410420 Campo Largo/PR	93.792	4.689	10	89	1	Sim	Não	0	29
430410 Campos Borges/RS	1.931	1.762	0	100	0	Não	Não	0	3
420360 Campos Novos/SC	0	0							
430420 Candelária/RS	14.850	2.800	50	35	15	Não	Não	0	8
430430 Cândido Godói/RS	1.741	4.981	0	100	0	Não	Não	0	4
410442 Cândói/PR	5.158	4.027	36	18	46	Não	Não	3	3
430440 Canela/RS	37.513	3.602	100	0	0	Sim	Sim	0	17
420370 Canelinha/SC	5.948	3.600	0	62	38	Sim	Não	0	4
430450 Canguçu/RS	19.702	5.300	30	50	20	Sim	Não	8	0
430460 Canoas/RS	332.056	0	12	88	0	Sim	Não	0	65
410450 Capanema/PR	10.396	8.285	40	55	5	Sim	Não	3	7
420325 Capão Alto/SC	1.046	1.000	0	80	20	Não	Não	0	5
430466 Capão do Leão/RS	22.012	2.200	0	95	5	Não	Não	10	
410460 Capitão Leonidas Marques/PR	10.077	1.800	30	70	0	Não	Não	8	
430469 Capitão/RS	1.099	0	0	100	0	Não	Não	2	0
420395 Capivari de Baixo/SC	19.752	1.307	0	100	0	Não	Não		
430467 Capivari do Sul/RS	2.634	894	0	100	0	Não	Não	0	5
430471 Caraá/RS	1.000	6.100	0	0	100	Não	Não	3	
430470 Carazinho/RS	58.963	0	30	70	0	Sim	Não	0	28
410470 Carlópolis/PR	9.404	419	75	0	25	Não	Não	0	5
430490 Casca/RS	4.798	3.856	0	100	0	Sim	Não		5
410480 Cascavel/PR	276.096	11.682	40	60	0	Sim	Não	9	68
430495 Caseiros/RS	1.477	1.179	0	100	0	Não	Não	0	4
410490 Castro/PR	49.000	5.000	55	45	0	Não	Não	0	20
420400 Catanduvas/SC	0	0	0	100	0	Não	Não	3	4
430500 Catuipe/RS	5.977	0	100	0	0	Não	Não	5	
420410 Caxambu do Sul/SC	2.656	500	0	100	0	Não	Não	0	3

TABELA Co01 - INFORMAÇÕES SOBRE POPULAÇÃO ATENDIDA, ESTRUTURA OPERACIONAL, FREQUÊNCIA E TERCEIRIZAÇÃO DO SERVIÇO DE COLETA DOMICILIAR E PÚBLICA

 ANO DE
REFERÊNCIA
2009

Município	População atendida declarada		Pop. atendida, segundo a frequência			Coleta Noturna	Coleta com elevação de contêiner	Quantidade de coletadores e mot.	
	Urbana do município	Rural do município	Diária	2 ou 3 vezes por semana	1 vez por semana			Prefeitura	Empresas
Código Nome/UF	habitante	habitante	%	%	%	exist.	exist.	empregado	empregado
Região Sul	Co050	Co147	Co134	Co135	Co136	Co008	Co131	Co029	Co030
430510 Caxias do Sul/RS	379.408	15.379	35	51	14	Sim	Sim	0	271
430512 Cerrito/RS	3.924	0	0	100	0	Não	Não	0	3
420419 Chapadão do Lageado/SC	406	2.476	0	14	86	Não	Não	2	0
420420 Chapecó/SC	174.187	0				Sim	Sim	0	52
430535 Charqueadas/RS	35.126	919	0	98	2	Não	Não		8
430537 Charrua/RS	564	3.078	0	100	0	Não	Não	0	3
410540 Chopinzinho/PR	10.600	0	85	15	0	Não	Não	8	0
430543 Chui/RS	0	0	20	80	0	Não	Não	4	0
410550 Cianorte/PR	65.000	0	20	80	0	Não	Não	3	30
410560 Cidade Gaúcha/PR	9.087	0	0	100	0	Não	Não	5	
430550 Ciriaco/RS	2.444		100	0	0	Não	Não	4	0
420425 Cocal do Sul/SC	12.744	0	0	100	0	Não	Não	7	0
430558 Colinas/RS	1.120	1.284	0	0	100	Não	Não	3	
410580 Colombo/PR	235.964	0				Sim	Não		
410590 Colorado/PR	19.998	200	60	40	0	Sim	Sim	14	0
420430 Concórdia/SC	53.063	3.666	21	79	0	Sim	Não	0	27
430570 Condor/RS	4.077	0	0	100	0	Não	Não		4
410610 Conselheiro Mairinck/PR		500	100	0	0	Não	Não	3	1
430583 Coqueiro Baixo/RS	254	0	0	100	0	Não	Sim	1	1
430585 Coqueiros do Sul/RS	918	1.800	0	0	100	Não	Não	3	5
410640 Cornélio Procopio/PR	43.023	2.350	50	35	15	Sim	Sim	20	0
420440 Coronel Freitas/SC	5.284	0	30	70	0	Sim	Não	0	3
420445 Coronel Martins/SC	683	1.900	0	100	0	Não	Não	2	3
430593 Coronel Pilar/RS		0							
410650 Coronel Vivida/PR	14.972	0	0	100	0	Não	Não	0	10
420450 Corupá/SC	11.244	947	0	84	16	Não	Não	3	0
420460 Criciúma/SC	149.000	37.000	25	75	0	Sim	Não		44
430605 Cristal/RS	4.116	3.133	0	100	0	Não	Não	0	4
430610 Cruz Alta/RS	62.368	0	35	62	3	Não	Não		
410660 Cruzeiro do Oeste/PR	17.726	0	50	33	17	Não	Não	15	
410685 Cruzmaltina/PR	1.247	500	0	100	0	Não	Não	2	0
410690 Curitiba/PR	1.851.215	0	25	75	0	Sim	Sim	0	713
420480 Curitiba/SC	35.730	1.000	50	50	0	Sim	Não	0	10
430632 Derrubadas/RS	880	0	0	100	0	Não	Não	0	3
430635 Dezesseis de Novembro/RS	614	2.309	0	100	0	Não	Sim		
410712 Diamante do Sul/PR	1.135	0	100	0	0	Não	Não	5	0
410715 Diamante D'Oeste/PR	2.951	1.200	0	100	0	Não	Não	8	0
420500 Dionísio Cerqueira/SC	9.971	0	20	77	3	Não	Não	0	6
430642 Dois Irmãos das Missões/RS	0	0							

TABELA Co01 - INFORMAÇÕES SOBRE POPULAÇÃO ATENDIDA, ESTRUTURA OPERACIONAL, FREQUÊNCIA E TERCEIRIZAÇÃO DO SERVIÇO DE COLETA DOMICILIAR E PÚBLICA

 ANO DE
REFERÊNCIA
2009

Município	População atendida declarada		Pop. atendida, segundo a frequência			Coleta Noturna	Coleta com elevação de contêiner	Quantidade de coletadores e mot.	
	Urbana do município	Rural do município	Diária	2 ou 3 vezes por semana	1 vez por semana			Prefeitura	Empresas
Código Nome/UF	habitante	habitante	%	%	%	exist.	exist.	empregado	empregado
Região Sul	Co050	Co147	Co134	Co135	Co136	Co008	Co131	Co029	Co030
430640 Dois Irmãos/RS	26.240	181	80	20	0	Sim	Não	16	0
430650 Dom Feliciano/RS	3.286	5.000	0	100	0	Não	Não	2	0
430660 Dom Pedrito/RS	35.000	0	40	60	0	Sim	Não		11
420510 Dona Emma/SC	0	0	0	100	0	Não	Não	0	4
430670 Dona Francisca/RS	2.213	1.380	0	100	0	Não	Não		
430673 Doutor Mauricio Cardoso/RS	2.538	0	0	100	0	Sim	Não	0	3
420515 Doutor Pedrinho/SC	1.931	1.501	0	100	0	Não	Não	2	
430675 Doutor Ricardo/RS	604	0	0	100	0	Não	Não	1	1
430680 Encantado/RS	0	0	30	60	10				
430690 Encruzilhada do Sul/RS	17.500	655	30	60	10	Não	Não		
420517 Entre Rios/SC	0	0	0	100	0	Não	Não		
430693 Entre-Ijuís/RS	4.651	0	0	100	0	Não	Não	0	3
430697 Erebangó/RS	1.942	0	0	100	0	Não	Não	4	1
430700 Erechim/RS	92.245	0	60	30	10	Sim	Não	2	58
420519 Ermo/SC	550	655	0	100	0	Não	Não	2	0
430705 Ernestina/RS	1.253	1.841	30	70	0				
430720 Erval Grande/RS	2.467	2.900	0	80	20	Não	Não		
430730 Erval Seco/RS	3.061	1.027	0	75	25	Não	Não	3	4
420520 Erval Velho/SC	2.450	0	0	100	0	Não	Não	3	4
430745 Esperança do Sul/RS	481	0	0	0	100	Não	Não		
430750 Espumoso/RS	10.964		100	0	0	Sim	Não	6	
430760 Estância Velha/RS	42.780	1.105	0	100	0	Não	Não	0	17
430781 Estrela Velha/RS	1.036	1.865	0	60	40	Não	Não	1	0
430780 Estrela/RS	25.831	4.772	80	10	10	Sim	Não		
430786 Fagundes Varela/RS	1.271	0	0	100	0	Não	Não	0	3
410755 Farol/PR	0	1.308	0	100	0	Não	Não	3	0
430790 Farroupilha/RS	50.713	12.662	15	85	0	Sim	Sim		
430800 Faxinal do Soturno/RS	3.785	1.500	0	100	0	Não	Não	0	4
410760 Faxinal/PR	11.318	4.209	100	0	0	Sim	Não	8	
430805 Faxinalzinho/RS	1.170	1.437	0	100	0	Não	Não	0	2
410765 Fazenda Rio Grande/PR	0	0	0	100	0	Sim	Não	0	25
430810 Feliz/RS	9.218	2.980	50	30	20	Não	Não	0	6
410770 Fênix/PR	4.084	933	70	22	8	Não	Não	3	1
430820 Flores da Cunha/RS	17.310	0	60	30	10	Não	Sim	0	9
410790 Floresta/PR	70	110	60	30	10	Não	Não	3	0
420540 Florianópolis/SC	400.000	0	57	43	0	Sim	Sim	317	0
430840 Formigueiro/RS	2.418	3.836	0	33	67	Não	Não	0	7
410820 Formosa do Oeste/PR			70	15	15	Não	Não	5	
420543 Formosa do Sul/SC	1.083	0	0	100	0	Não	Não		

TABELA Co01 - INFORMAÇÕES SOBRE POPULAÇÃO ATENDIDA, ESTRUTURA OPERACIONAL, FREQUÊNCIA E TERCEIRIZAÇÃO DO SERVIÇO DE COLETA DOMICILIAR E PÚBLICA

 ANO DE
REFERÊNCIA
2009

Município	População atendida declarada		Pop. atendida, segundo a frequência			Coleta Noturna	Coleta com elevação de contêiner	Quantidade de coletadores e mot.	
	Urbana do município	Rural do município	Diária	2 ou 3 vezes por semana	1 vez por semana			Prefeitura	Empresas
Código Nome/UF	habitante	habitante	%	%	%	exist.	exist.	empregado	empregado
Região Sul	Co050	Co147	Co134	Co135	Co136	Co008	Co131	Co029	Co030
420545 Forquilha/SC	17.779	4.149	11	68	21	Sim	Sim	5	0
410830 Foz do Iguaçu/PR	322.598	2.539	20	75	5	Sim	Sim	4	107
420550 Fraiburgo/SC	31.440	0	35	65	0	Sim	Não	0	6
410840 Francisco Beltrão/PR	64.074	7.900	20	80	0	Sim	Não	36	0
420555 Frei Rogério/SC	703	1.970	0	0	100	Não	Não	5	2
420560 Galvão/SC	2.321	0	0	100	0	Não	Sim	0	3
430860 Garibaldi/RS	26.254	2.225				Não	Não		
430865 Garruchos/RS	1.126	500	0	100	0	Não	Não	4	0
420580 Garuva/SC	10.164	3.843	78	12	10	Não	Não	3	
420590 Gaspar/SC	44.832	10.657	2	88	10	Não	Não		
430880 General Câmara/RS	5.432	1.200	40	40	20	Não	Não	4	0
410850 General Carneiro/PR	10.421	2.000	0	10	90	Não	Não	5	0
420600 Governador Celso Ramos/SC			0	100	0	Não	Não		
430912 Gramado dos Loureiros/RS	486	1.913	0	25	75	Não	Não	2	0
420610 Grão Pará/SC	4.000	1.100	100	0	0	Não	Não	4	0
430920 Gravataí/RS	0	0	10	88	2	Sim	Sim	0	60
430925 Guabiju/RS	716	986	0	100	0	Não	Não	2	
430930 Guaíba/RS	93.800	1.500	2	98	0	Sim	Sim	4	31
410880 Guairá/PR	0	0						9	0
410890 Guairacá/PR	4.650	955	0	100	0	Não	Não	6	
410900 Guapirama/PR	2.658	987	0	100	0	Não	Não	4	
430940 Guaporé/RS	20.485	1.000	20	80	0	Não	Não	2	9
410910 Guaporema/PR	0	0	100	0	0	Não	Não		
420650 Guaramirim/SC	0	0	60	30	10	Sim	Não		
430950 Guarani das Missões/RS	5.600	631	56	0	44	Não	Não	5	0
410940 Guarapuava/PR	157.603	5.182	40	60	0	Sim	Sim	80	0
420670 Herval d'Oeste/SC	17.046	0	60	25	15	Sim	Não	0	4
430965 Hulha Negra/RS	2.600	207	0	92	8	Não	Não	4	0
430980 Ibiçá/RS	2.845	1.951	0	100	0	Não	Não	0	5
420680 Ibicaré/SC	1.595	0	0	100	0	Não	Não	0	3
410980 Ibiporá/PR	42.000	2.669	50	25	25	Sim	Sim	1	48
430990 Ibiraiaras/RS	3.541	3.700	0	100	0	Não	Não		
420690 Ibirama/SC	14.695	850	10	70	20	Não	Não		6
431000 Ibirubá/RS	14.902	1.500	30	50	20	Não	Não	0	6
420700 Içara/SC	0	0	15	70	15	Sim	Não	0	21
410990 Icaraima/PR	0	0	60	35	5	Não	Não		
431010 Igrejinha/RS	32.200	1.351	14	82	4	Não	Não	2	15
411005 Iguatu/PR	1.421	0	0	100	0	Não	Não	3	0
431020 Ijuí/RS	71.791	7.728	15	80	5	Sim	Não	0	35

TABELA Co01 - INFORMAÇÕES SOBRE POPULAÇÃO ATENDIDA, ESTRUTURA OPERACIONAL, FREQUÊNCIA E TERCEIRIZAÇÃO DO SERVIÇO DE COLETA DOMICILIAR E PÚBLICA

 ANO DE
REFERÊNCIA
2009

Município	População atendida declarada		Pop. atendida, segundo a frequência			Coleta Noturna	Coleta com elevação de contêiner	Quantidade de coletadores e mot.	
	Urbana do município	Rural do município	Diária	2 ou 3 vezes por semana	1 vez por semana			Prefeitura	Empresas
Código Nome/UF	habitante	habitante	%	%	%	exist.	exist.	empregado	empregado
Região Sul	Co050	Co147	Co134	Co135	Co136	Co008	Co131	Co029	Co030
431030 Ilópolis/RS	2.187	2.144	0	100	0	Não	Não	4	
420720 Imarui/SC	5.859	2.334	80	15	5	Não	Não	0	3
431033 Imbé/RS	16.210	45	100	0	0	Não	Não		
420730 Imbituba/SC	38.882		15	82	3	Sim	Não	4	18
420740 Imbuia/SC	2.387	3.351	0	100	0	Não	Não	0	3
431036 Imigrante/RS	1.475	1.650	0	100	0	Não	Não	4	3
411020 Inácio Martins/PR	6.266	0	0	100	0	Não	Não		
420757 Iomerê/SC	844	1.799	0	32	68	Não	Não	3	3
420760 Ipira/SC	2.296	2.475	0	100	0	Não	Não	2	3
431046 Ipiranga do Sul/RS	660	0	0	100	0	Não	Não		
420770 Ipumirim/SC	3.093	4.307	45	55	0	Não	Não	0	4
431050 Irai/RS	4.486	500	20	70	10	Não	Não	2	6
420780 Irani/SC	6.828	0	30	70	0	Não	Não	0	4
411070 Irati/PR	44.013	0	6	46	48	Sim	Não	10	0
411080 Iretama/PR	7.969	700	40	40	20	Não	Não	2	0
420790 Irineópolis/SC	5.414	1.085	4	94	2	Não	Não		
420800 Itá/SC	3.898	1.400	60	30	10	Não	Não		1
411090 Itaguajé/PR		1.120	100	0	0	Não	Não	5	
420810 Itaipópolis/SC	10.184	2.742	0	78	22	Não	Não	0	4
420820 Itajaí/SC	163.218	6.628	10	90	0	Sim	Não	0	75
411110 Itambé/PR	5.431	232	70	28	2	Não	Não	3	0
420830 Itapema/SC	35.156	0	15	85	0	Sim	Sim	0	30
420840 Itapiranga/SC	7.421	4.500	52	38	10	Sim	Não	0	4
431060 Itaquí/RS	34.000					Não	Não	11	9
431065 Itati/RS	243	2.477	0	0	100	Não	Não		
420850 Itaporanga/SC	14.490	2.300	50	40	10	Sim	Não	9	3
411160 Ivatuba/PR	2.160	626	0	100	0	Não	Não	3	5
431080 Ivoti/RS	20.160	0	0	100	0	Não	Não	5	0
420860 Jaborá/SC	1.563	0	0	100	0	Não	Sim		
431085 Jaboticaba/RS	1.387	0	0	100	0	Não	Não	3	0
411180 Jacarezinho/PR	35.773	500	40	50	10	Não	Não	17	3
420870 Jacinto Machado/SC	5.238	4.000	0	80	20	Não	Não	3	0
431110 Jaguari/RS	0	0	0	100	0	Não	Não	3	0
411210 Jandaia do Sul/PR	17.449	0	90	10	0	Não	Não	15	
411230 Japira/PR	2.711	1.823	0	57	43	Não	Não	3	
411240 Japurá/PR	8.333	300	50	50	0	Não	Não	6	
420890 Jaraguá do Sul/SC	128.247	8.528	30	69	1	Sim	Não	0	47
411260 Jardim Olinda/PR	0	441	100	0	0	Não	Não	5	
420895 Jardinópolis/SC	918	0	0	100	0	Não	Não	0	3

TABELA Co01 - INFORMAÇÕES SOBRE POPULAÇÃO ATENDIDA, ESTRUTURA OPERACIONAL, FREQUÊNCIA E TERCEIRIZAÇÃO DO SERVIÇO DE COLETA DOMICILIAR E PÚBLICA

 ANO DE
REFERÊNCIA
2009

Município	População atendida declarada		Pop. atendida, segundo a frequência			Coleta Noturna	Coleta com elevação de contêiner	Quantidade de coletadores e mot.	
	Urbana do município	Rural do município	Diária	2 ou 3 vezes por semana	1 vez por semana			Prefeitura	Empresas
Código Nome/UF	habitante	habitante	%	%	%	exist.	exist.	empregado	empregado
Região Sul	Co050	Co147	Co134	Co135	Co136	Co008	Co131	Co029	Co030
420900 Joaçaba/SC	22.000	0	36	45	19	Sim	Não	0	10
411295 Juranda/PR	5.850	0	0	100	0	Não	Não	3	2
411300 Jussara/PR	5.370	280	95	0	5	Não	Não	3	0
420920 Lacerdópolis/SC	1.136	1.130	0	100	0	Não	Não		
420930 Lages/SC	164.741	0	20	80	0	Sim	Sim	2	8
431127 Lagoa dos Três Cantos/RS	804	829	0	100	0	Não	Não		
431130 Lagoa Vermelha/RS	25.336	0	60	40	0	Sim	Não	0	8
431125 Lagoão/RS	2.800	0	0	100	0	Não	Não	3	0
420940 Laguna/SC			75	20	5	Sim	Não		
411320 Lapa/PR	25.595	326	65	25	10	Sim	Sim		8
411330 Laranjeiras do Sul/PR	25.179	1.500	40	60	0	Não	Não	25	0
420950 Laurentino/SC	4.146	1.611	0	100	0	Não	Não	0	3
420960 Lauro Muller/SC	10.578	3.595	0	80	20	Não	Não	0	6
431150 Lavras do Sul/RS	4.904	0	95	5	0	Não	Não	3	1
411340 Leópolis/PR	2.463	500	0	100	0	Não	Não	2	0
420985 Lindóia do Sul/SC	1.767	2.895	0	100	0	Não	Não	0	4
431162 Lindolfo Collor/RS	4.805	927	0	100	0	Não	Não	0	3
431164 Linha Nova/RS	400	1.116	0	26	74	Não	Não	0	3
411350 Loanda/PR	16.948	3.155	20	75	5	Não	Não	10	0
411360 Lobato/PR	3.646	0	35	65	0	Não	Sim	8	2
411373 Luiziana/PR	4.650	208	0	90	10	Não	Não	22	0
411375 Lunardelli/PR	3.443	0	55	30	15	Não	Não		
411380 Lupionópolis/PR	3.716	0	15	75	10	Não	Não	6	0
421003 Luzerna/SC	4.151	1.377	17	83	0	Não	Não	0	3
431171 Maçambará/RS	2.500	1.000	0	100	0	Não	Não	4	0
431170 Machadinho/RS	2.780	0	0	100	0	Não	Não	0	5
421010 Mafra/SC	41.000	1.500	60	30	10	Sim		0	10
411390 Mallet/PR	6.000	550	0	95	5	Não	Não	7	0
411410 Mandaguáçu/PR	18.259	500	50	50	0	Não	Não	6	0
411435 Manfrinópolis/PR	612	580	0	100	0				
411440 Mangueirinha/PR	6.450	3.500	60	25	15	Não	Não	8	0
431175 Manoel Viana/RS	5.229	1.725	0	75	25	Não	Não	5	0
431177 Maquiné/RS	4.100	3.500				Não	Não		
421040 Maracajá/SC	3.521	2.020	0	64	36	Não	Não	3	0
431180 Marau/RS	0	0	40	55	5	Sim	Sim	0	22
421055 Marema/SC	610	0	0	100	0	Não	Não	0	2
411470 Maria Helena/PR	2.973	0	50	45	5	Não	Não	3	0
411490 Marilândia do Sul/PR	6.400	0	45	30	25	Não	Não	5	3
411520 Maringá/PR	5.434		5	95	0	Sim	Sim	144	0

TABELA Co01 - INFORMAÇÕES SOBRE POPULAÇÃO ATENDIDA, ESTRUTURA OPERACIONAL, FREQUÊNCIA E TERCEIRIZAÇÃO DO SERVIÇO DE COLETA DOMICILIAR E PÚBLICA

 ANO DE
REFERÊNCIA
2009

Município	População atendida declarada		Pop. atendida, segundo a frequência			Coleta Noturna	Coleta com elevação de contêiner	Quantidade de coletadores e mot.	
	Urbana do município	Rural do município	Diária	2 ou 3 vezes por semana	1 vez por semana			Prefeitura	Empresas
Código Nome/UF	habitante	habitante	%	%	%	exist.	exist.	empregado	empregado
Região Sul	Co050	Co147	Co134	Co135	Co136	Co008	Co131	Co029	Co030
411530 Mariópolis/PR	3.700	0	0	100	0	Não	Não		
411535 Maripá/PR	3.080	0	0	100	0	Não	Não	0	3
411545 Marquinho/PR	1.038	4.220	0	100	0	Não	Não	1	0
421060 Massaranduba/SC	6.787	2.700	72	18	10	Sim	Não	6	3
411560 Matelândia/PR	11.607	0	100	0	0	Não	Não	1	
431217 Mato Queimado/RS	425	1.455	0	60	40	Não	Não	3	0
421070 Matos Costa/SC	0	0	0	0	100	Não	Não		
411575 Mauá da Serra/PR	6.584	0	90	10	0	Não	Sim	10	
431220 Maximiliano de Almeida/RS	2.929	2.121	100	0	0	Sim	Não	3	
411580 Medianeira/PR	35.296	4.404	80	20	0	Não	Não	9	15
411585 Mercedes/PR	1.939	0	0	100	0	Não	Não	0	4
411590 Mirador/PR	1.780	0	0	100	0	Não	Não	3	
421085 Mirim Doce/SC	1.129	146	0	100	0	Sim	Não	0	4
431235 Montauri/RS	629	977	0	100	0	Não	Não		
431238 Monte Belo do Sul/RS	704	2.122	0	100	0	Não	Não	0	4
421110 Monte Castelo/SC	4.698	1.115	0	50	50	Não	Não	0	8
431240 Montenegro/RS	52.929	6.628	80	20	0	Sim	Não	0	26
411620 Morretes/PR	7.933	5.440	20	70	10	Não	Sim	10	10
431244 Morrinhos do Sul/RS	2.050	1.020	0	67	33	Não	Não		
431245 Morro Redondo/RS	2.741	3.000	0	100	0	Não		4	0
431250 Mostardas/RS	8.199	3.000	73	27	0	Não		3	3
431260 Muçum/RS	3.881	804	0	100	0	Não	Não		
431265 Não-Me-Toque/RS	13.770	2.242	86	0	14	Não	Não	0	7
431267 Nicolau Vergueiro/RS	622	1.181	0	50	50	Não	Não	0	3
431275 Nova Alvorada/RS	978	2.280	0	100	0	Não	Não	4	0
411660 Nova América da Colina/PR	2.418	0	30	60	10	Não	Não	5	
431290 Nova Bassano/RS	6.000	0	0	100	0	Não	Não		
431300 Nova Brésia/RS	1.486	1.500	100	0	0	Não	Não	3	
431301 Nova Candelária/RS	448	0	0	100	0	Não	Não	2	0
411695 Nova Esperança do Sudoeste/PR	1.159	250	0	100	0	Não	Não	0	5
431303 Nova Esperança do Sul/RS	3.942	495	10	80	10	Não	Não	4	0
411690 Nova Esperança/PR	23.451	0	20	80	0	Não	Não	31	
411700 Nova Fátima/PR	8.153	0	50	35	15	Não	Não	0	0
431306 Nova Hartz/RS	16.688	1.000	60	34	6	Não	Não	7	4
421145 Nova Itaberaba/SC	0	0							
411705 Nova Laranjeiras/PR	3.000	0	0	100	0	Não	Não	8	3
411710 Nova Londrina/PR	0	0	50	30	20	Sim	Não	7	0
411720 Nova Olímpia/PR	4.528	0	0	100	0	Não	Não	5	0
431308 Nova Pádua/RS	773	700	0	100	0	Não	Não	2	0

TABELA Co01 - INFORMAÇÕES SOBRE POPULAÇÃO ATENDIDA, ESTRUTURA OPERACIONAL, FREQUÊNCIA E TERCEIRIZAÇÃO DO SERVIÇO DE COLETA DOMICILIAR E PÚBLICA

 ANO DE
REFERÊNCIA
2009

Município	População atendida declarada		Pop. atendida, segundo a frequência			Coleta Noturna	Coleta com elevação de contêiner	Quantidade de coletadores e mot.	
	Urbana do município	Rural do município	Diária	2 ou 3 vezes por semana	1 vez por semana			Prefeitura	Empresas
Código Nome/UF	habitante	habitante	%	%	%	exist.	exist.	empregado	empregado
Região Sul	Co050	Co147	Co134	Co135	Co136	Co008	Co131	Co029	Co030
431310 Nova Palma/RS	3.000	3.252	0	49	51	Não	Não	0	4
431320 Nova Petrópolis/RS	13.486	4.887	20	45	35	Não	Não		
411725 Nova Prata do Iguaçu/PR	6.161	4.661	0	100	0	Não	Não	13	1
431335 Nova Roma do Sul/RS	1.911	0	0	100	0	Não	Não	0	3
411721 Nova Santa Bárbara/PR	3.142	0	100	0	0	Não	Não	5	0
431337 Nova Santa Rita/RS	22.177	0	60	20	20	Não	Não	0	12
421150 Nova Trento/SC	12.000	0	0	100	0	Não	Não	4	
431340 Novo Hamburgo/RS	245.000	12.746	30	65	5	Sim	Sim	0	24
421165 Novo Horizonte/SC	850	150	0	100	0			0	4
411729 Novo Itacolomi/PR	1.470	0	0	100	0	Não	Não	4	2
431344 Novo Tiradentes/RS	0	0				Não	Não		
421170 Orleans/SC	15.000	0	40	40	20	Não	Não	10	0
431350 Osório/RS	30.000	6.131	75	20	5	Não	Não		12
411740 Ourizona/PR	2.988	80	0	100	0	Não	Não	6	3
431360 Paim Filho/RS	2.200	0	100	0	0	Sim	Não	3	
421200 Palma Sola/SC	4.352	3.793	0	100	0	Não	Não	0	4
431370 Palmeira das Missões/RS	28.928	0	0	100	0	Não	Não	0	12
411790 Palotina/PR	20.740	5.031	20	30	50	Não	Não		
431395 Pantano Grande/RS	7.390	1.265	80	20	0	Não	Não	0	4
421220 Papanduva/SC	7.987	818	0	50	50	Não	Não		
411820 Paranaguá/PR	136.879	0	51	47	2	Sim	Não	48	0
411840 Paranavaí/PR	76.812	0	30	70	0			0	41
431403 Pareci Novo/RS	892	2.340	0	0	100	Não	Não	0	3
431405 Parobé/RS	41.307	10.327	15	75	10	Sim	Não	0	14
431406 Passa Sete/RS	600	100	0	100	0	Não	Não	2	0
431410 Passo Fundo/RS	182.282	5.225	35	61	4	Sim	Não	12	69
411860 Paula Freitas/PR	2.656	0	0	0	100	Não	Não		
431415 Paverama/RS	4.077	3.764	0	53	47	Não	Não	0	3
431417 Pedras Altas/RS	870	0	0	100	0	Não	Não	3	0
431420 Pedro Osório/RS	0	0	40	60	0	Não			
431430 Pejuçara/RS	2.575	0	0	100	0	Não	Não		
431440 Pelotas/RS	321.600	7.000	35	63	2	Sim	Sim	4	85
421250 Penha/SC	20.301	1.962	0	100	0	Sim	Não	0	20
421260 Peritiba/SC	1.241	0	0	100	0	Não	Não	3	0
411885 Perobal/PR	2.848	1.500	0	100	0	Não	Não	8	
411890 Pérola/PR	7.411	2.254	30	60	10	Não	Não		
421270 Petrolândia/SC	1.945	4.243	0	100	0	Não	Não	5	0
421280 Piçarras/SC	12.130	1.352	0	100	0	Sim	Não	9	8
411910 Piên/PR	3.701	6.500	0	35	65	Não	Sim	0	4

TABELA Co01 - INFORMAÇÕES SOBRE POPULAÇÃO ATENDIDA, ESTRUTURA OPERACIONAL, FREQUÊNCIA E TERCEIRIZAÇÃO DO SERVIÇO DE COLETA DOMICILIAR E PÚBLICA

 ANO DE
REFERÊNCIA
2009

Município	População atendida declarada		Pop. atendida, segundo a frequência			Coleta Noturna	Coleta com elevação de contêiner	Quantidade de coletadores e mot.	
	Urbana do município	Rural do município	Diária	2 ou 3 vezes por semana	1 vez por semana			Prefeitura	Empresas
Código Nome/UF	habitante	habitante	%	%	%	exist.	exist.	empregado	empregado
Região Sul	Co050	Co147	Co134	Co135	Co136	Co008	Co131	Co029	Co030
411915 Pinhais/PR	118.319	0	0	100	0	Sim	Sim	0	44
431446 Pinhal da Serra/RS	1.200	100	100	0	0	Não	Não		
431447 Pinhal Grande/RS	1.798	400	0	100	0	Não	Não	0	4
431445 Pinhal/RS	1.094	0	0	100	0	Não	Não	0	1
411920 Pinhalão/PR	3.454	328	0	100	0	Não	Não	12	6
411930 Pinhão/PR	20.000	5.000	0	100	0	Sim	Não	12	
431449 Pinheirinho do Vale/RS	630	300	0	100	0	Não	Não	5	0
421300 Pinheiro Preto/SC	1.642	1.406	100	0	0	Não	Não	2	0
411940 Pirai do Sul/PR	16.923	1.500	5	85	10	Sim	Não	0	4
431455 Pirapó/RS	723	2.256	0	24	76	Não	Não	3	3
421310 Piratuba/SC	2.420	1.000	70	30	0	Sim	Sim		3
411960 Pitanga/PR	18.700	800	20	40	40	Sim	Não	14	0
421315 Planalto Alegre/SC	1.012	0	0	100	0	Não	Não	0	3
431475 Poço das Antas/RS	1.336	762	0	100	0	Não	Não	0	3
411990 Ponta Grossa/PR	306.708	0	35	65	0	Sim	Sim	0	82
411995 Pontal do Paraná/PR	16.558	1.080	0	100	0	Não	Não	1	16
421330 Ponte Alta/SC	3.993	1.235	0	100	0	Não	Não	5	5
431478 Ponte Preta/RS	482	0	0	100	0	Não	Não	1	0
421340 Ponte Serrada/SC	8.100	0	30	70	0	Sim	Não	0	5
412000 Porecatu/PR	11.298	2.887	0	100	0	Não	Não	5	
431490 Porto Alegre/RS	1.394.059	42.064	14	86	0	Sim	Não	24	638
421350 Porto Belo/SC	13.343	885	30	50	20	Sim	Não	8	0
431500 Porto Lucena/RS	2.100	300	0	100	0	Não	Não	4	0
431505 Porto Mauá/RS	916	606	0	100	0	Não	Não		
412030 Porto Vitória/PR	0	0	0	100	0	Não	Não	3	0
431510 Porto Xavier/RS	5.532	0	0	100	0	Não	Não		
431513 Pouso Novo/RS	584	0	0	100	0	Não	Não		
421370 Pouso Redondo/SC	8.371	6.139	0	58	42	Não	Não	0	6
421380 Praia Grande/SC	4.500	1.530	80	15	5	Não	Não	0	4
412035 Pranchita/PR	3.566	0	0	100	0	Não	Não	0	4
421390 Presidente Castello Branco/SC	529	1.250	0	30	70	Não	Não	2	0
421400 Presidente Getúlio/SC	9.651	1.200	15	65	20	Não	Não	0	4
431514 Presidente Lucena/RS	1.217	1.309	0	80	20	Não	Não	0	5
412050 Primeiro de Maio/PR	10.101	1.025	0	100	0	Não	Não	10	0
421415 Princesa/SC	768	0	0	100	0	Não	Não	1	0
431530 Quaraí/RS	20.961	0	40	60	0	Não	Não	0	16
412065 Quarto Centenário/PR	3.822	156	0	100	0	Não	Não	5	0
412070 Quatigua/PR	6.365	0	100	0	0	Não	Não	4	0
412080 Quatro Barras/PR	17.238	1.927	50	40	10	Não	Não	16	0

TABELA Co01 - INFORMAÇÕES SOBRE POPULAÇÃO ATENDIDA, ESTRUTURA OPERACIONAL, FREQUÊNCIA E TERCEIRIZAÇÃO DO SERVIÇO DE COLETA DOMICILIAR E PÚBLICA

 ANO DE
REFERÊNCIA
2009

Município	População atendida declarada		Pop. atendida, segundo a frequência			Coleta Noturna	Coleta com elevação de contêiner	Quantidade de coletadores e mot.	
	Urbana do município	Rural do município	Diária	2 ou 3 vezes por semana	1 vez por semana			Prefeitura	Empresas
Código Nome/UF	habitante	habitante	%	%	%	exist.	exist.	empregado	empregado
Região Sul	Co050	Co147	Co134	Co135	Co136	Co008	Co131	Co029	Co030
412085 Quatro Pontes/PR	2.166	0	0	100	0	Sim	Não	1	4
412090 Quedas do Iguaçu/PR	20.500	500	20	60	20	Sim	Não	12	0
431532 Quevedos/RS	765	0	0	100	0	Não	Não	3	0
412120 Quitandinha/PR	3.484	7.000	0	90	10	Não	Não		3
412140 Realeza/PR	10.924	3.550	0	75	25	Não	Não	10	
412150 Rebouças/PR	7.601	7.036	0	100	0	Não	Não	3	
431545 Relvado/RS	723	0	0	100	0	Não	Não	2	0
412175 Reserva do Iguaçu/PR	3.835	1.500	0	100	0	Não	Não	4	
412170 Reserva/PR	13.000	0	30	50	20	Não	Não	6	
412180 Ribeirão Claro/PR	7.324	3.922	100	0	0	Não	Não	9	0
412210 Rio Bom/PR	1.937	0	0	100	0	Não	Não		
421460 Rio do Oeste/SC	3.156	3.877	0	30	70	Não	Não	0	4
421480 Rio do Sul/SC	56.094	867	25	70	5	Sim	Não	3	23
421470 Rio dos Cedros/SC	4.763	5.400	50	30	20	Não	Não	6	3
421490 Rio Fortuna/SC	0	1.080	0	100	0	Não	Não	3	0
431560 Rio Grande/RS	188.616	7.721	100	0	0	Sim	Sim	8	76
412230 Rio Negro/PR	24.401	6.790	10	85	5	Sim	Não	6	7
431570 Rio Pardo/RS	26.818	11.000	69	28	3	Sim	Não	16	
421505 Rio Rufino/SC	697	1.821	0	100	0	Não	Não		
431600 Rolante/RS	15.576	4.730	70	20	10	Sim	Não	0	4
421520 Romelândia/SC	1.935	0	0	100	0	Não	Não	0	4
412250 Roncador/PR	8.035	850	10	80	10	Não	Não	5	
431620 Rondinha/RS	2.251	3.485	0	100	0	Não	Não	1	9
412260 Rondon/PR	7.935	1.530	100	0	0	Não	Não	14	
412270 Sabáudia/PR	4.446	0	100	0	0	Não	Não	2	
431643 Saldanha Marinho/RS	1.922	1.097	0	100	0	Não	Não		
412290 Salto do Itararé/PR	3.473	0	0	100	0				
431645 Salto do Jacuí/RS	10.748	2.022	0	100	0	Não	Não	5	3
412300 Salto do Lontra/PR	6.232	0	47	53	0	Não	Não	5	0
421540 Salto Veloso/SC	3.353	1.014	0	100	0	Não	Não	1	10
431650 Salvador do Sul/RS	3.987	3.178	0	100	0	Não	Não	3	5
421545 Sangão/SC	5.273	5.848	10	50	40	Não	Não	3	
431670 Santa Bárbara do Sul/RS	0	0	100	0	0				
412320 Santa Cecília do Pavão/PR	2.993	0	0	100	0	Não	Não	4	0
412330 Santa Cruz de Monte Castelo/PR	6.500	1.515	0	82	18	Não	Sim	4	0
431680 Santa Cruz do Sul/RS	107.000	15.451	0	100	0	Sim	Não	0	35
412340 Santa Fé/PR			70	30	0	Não	Não		
412350 Santa Helena/PR	14.500	1.500	80	20	0	Não	Não	20	0
421555 Santa Helena/SC	854	0	0	100	0	Não	Não	1	3

TABELA Co01 - INFORMAÇÕES SOBRE POPULAÇÃO ATENDIDA, ESTRUTURA OPERACIONAL, FREQUÊNCIA E TERCEIRIZAÇÃO DO SERVIÇO DE COLETA DOMICILIAR E PÚBLICA
**ANO DE
REFERÊNCIA
2009**

Município	População atendida declarada		Pop. atendida, segundo a frequência			Coleta Noturna	Coleta com elevação de contêiner	Quantidade de coletadores e mot.	
	Urbana do município	Rural do município	Diária	2 ou 3 vezes por semana	1 vez por semana			Prefeitura	Empresas
Código Nome/UF	habitante	habitante	%	%	%	exist.	exist.	empregado	empregado
Região Sul	Co050	Co147	Co134	Co135	Co136	Co008	Co131	Co029	Co030
412370 Santa Isabel do Ivaí/PR	6.744	12	50	50	0	Não	Não	3	0
412382 Santa Lúcia/PR	2.165	0	0	100	0	Não	Não	3	0
431690 Santa Maria/RS	268.969	0	27	40	33	Sim	Não		
412395 Santa Mônica/PR	2.700	350	7	83	10	Não	Não	5	
421560 Santa Rosa de Lima/SC	499	1.604	0	100	0	Não	Não		
421565 Santa Rosa do Sul/SC	3.131	5.110	0	38	62	Não	Não	3	0
431720 Santa Rosa/RS	57.860	8.199	30	62	8	Sim	Não	47	0
431725 Santa Tereza/RS	0	1.206				Não	Não		
412405 Santa Terezinha de Itaipu/PR	0	2.850	100	0	0				
421567 Santa Terezinha/SC	1.555	7.808	0	0	100	Não	Não		3
431700 Santana da Boa Vista/RS	3.987	0	100	0	0	Não	Não	2	
431710 Santana do Livramento/RS	76.511	0	10	90	0	Sim	Não	0	26
421569 Santiago do Sul/SC	580	0	0	100	0	Não	Não		
431750 Santo Ângelo/RS	64.295	8.050	75	25	0	Sim	Não	6	21
431760 Santo Antônio da Patrulha/RS	27.622	11.878	5	95	0	Não	Sim	0	6
412410 Santo Antônio da Platina/PR	35.480	0	40	60	0	Sim	Sim	0	14
431770 Santo Antônio das Missões/RS	6.964	5.052	0	100	0	Não	Não	4	4
431755 Santo Antônio do Palma/RS	700	0	0	100	0	Não	Não	1	0
412430 Santo Antônio do Paraíso/PR	1.736	120	100	0	0	Não	Não	4	
431775 Santo Antônio do Planalto/RS	1.200		0	100	0	Não	Não	3	0
431780 Santo Augusto/RS	10.884	2.961	20	60	20	Não	Não	18	0
431795 Santo Expedito do Sul/RS	0	0	0	100	0	Não	Não	2	
412450 Santo Inácio/PR	4.956	0	80	18	2	Não		5	
421580 São Bento do Sul/SC	72.459	0	10	89	1	Sim	Sim	0	25
421575 São Bernardino/SC	585	0	0	0	100	Não	Não	0	3
421590 São Bonifácio/SC	0	0	0	30	70	Não	Não	2	
431800 São Borja/RS	0	0	44	39	17	Sim	Não		
421600 São Carlos/SC	7.189	3.749	50	45	5	Sim	Não	0	3
431810 São Francisco de Assis/RS	0	0	40	30	30	Não	Não	3	0
421620 São Francisco do Sul/SC	37.330	2.700	10	90	0	Sim	Sim	0	30
431830 São Gabriel/RS	46.000	0	10	80	10	Sim	Sim	0	22
421630 São João Batista/SC	17.955	3.232	20	80	0	Não	Não	8	6
421635 São João do Itaperiú/SC	1.902	1.353	0	95	5	Não	Não	4	
421625 São João do Oeste/SC	1.885	2.640	0	100	0	Não	Não	0	3
421640 São João do Sul/SC	2.200	4.974	0	100	0	Não	Não	3	0
412510 São João do Triunfo/PR	4.036	3.500	0	100	0	Não	Não	3	0
412535 São Jorge do Patrocínio/PR	0	0	100	0	0	Não	Não	6	0
412520 São Jorge d'Oeste/PR	5.500	500	0	100	0	Não	Não		
412545 São José das Palmeiras/PR	2.375	0	0	100	0	Não	Não		

TABELA Co01 - INFORMAÇÕES SOBRE POPULAÇÃO ATENDIDA, ESTRUTURA OPERACIONAL, FREQUÊNCIA E TERCEIRIZAÇÃO DO SERVIÇO DE COLETA DOMICILIAR E PÚBLICA

 ANO DE
REFERÊNCIA
2009

Município	População atendida declarada		Pop. atendida, segundo a frequência			Coleta Noturna	Coleta com elevação de contêiner	Quantidade de coletadores e mot.	
	Urbana do município	Rural do município	Diária	2 ou 3 vezes por semana	1 vez por semana			Prefeitura	Empresas
Código Nome/UF	habitante	habitante	%	%	%	exist.	exist.	empregado	empregado
Região Sul	Co050	Co147	Co134	Co135	Co136	Co008	Co131	Co029	Co030
421670 São José do Cedro/SC	7.992	1.500	0	100	0	Sim	Não	5	4
431846 São José do Herval/RS	837	1.712	0	100	0	Não	Não	0	3
431848 São José do Hortêncio/RS	2.574	1.599	0	100	0	Não	Não	0	0
431849 São José do Inhacorá/RS	702	1.420	0	100	0	Não	Não	3	0
431850 São José do Norte/RS	19.000	5.000	42	48	10	Não	Não		
431860 São José do Ouro/RS	4.377	0	100	0	0	Não	Não	4	0
431861 São José do Sul/RS	376	1.253	0	0	100	Não	Não	0	3
431862 São José dos Ausentes/RS	1.823	1.491	0	0	100	Não	Não	0	8
412550 São José dos Pinhais/PR	250.659	28.638	20	80	0	Sim	Sim		50
421660 São José/SC	199.039	2.707	20	80	0	Sim	Não	0	76
431870 São Leopoldo/RS	210.950	0	3	97	0	Sim	Sim	1	52
431880 São Lourenço do Sul/RS	22.300	0	5	90	5	Não	Não		
412555 São Manoel do Paraná/PR	1.010	160	100	0	0	Não	Não	4	
431900 São Marcos/RS	17.505	3.032	85	0	15	Não	Não		
421710 São Martinho/SC	1.192	765	0	100	0	Não	Não	4	0
412560 São Mateus do Sul/PR	25.278	15.910	20	80	0	Sim	Sim	0	12
431915 São Miguel das Missões/RS	3.668	3.988	0	100	0	Não			
412570 São Miguel do Iguaçu/PR	18.000	2.528	50	30	20	Sim	Não	12	0
421720 São Miguel do Oeste/SC	31.036	0	40	60	0	Sim	Não	0	9
431920 São Nicolau/RS	3.840	1.300	0	75	25	Não	Não		
431930 São Paulo das Missões/RS	2.138	1.500	0	100	0	Não	Não	0	3
421725 São Pedro de Alcântara/SC	3.950	0	0	100	0	Não	Não		
431940 São Pedro do Sul/RS	13.200	0	55	38	7	Não	Não		
431950 São Sebastião do Cai/RS	15.800	2.200	40	40	20	Sim	Não	0	4
431960 São Sepé/RS	19.600	4.753	55	40	5	Não	Não	0	6
412610 São Tomé/PR	4.500	423	90	10	0	Sim	Não	3	0
431971 São Valentim do Sul/RS	675	1.661	0	0	100	Não	Não	2	
412620 Sapopema/PR	3.482	1.200	90	0	10	Não	Não	3	2
412627 Saudade do Iguaçu/PR	2.436	0	0	100	0	Sim	Não	0	3
421740 Schroeder/SC	10.049	2.551	0	100	0	Não	Não		
432023 Sede Nova/RS	2.966		0	100	0	Não	Não	3	0
432026 Segredo/RS	1.915	0						3	0
432030 Selbach/RS	3.093	1.000	0	100	0	Sim	Não		
412630 Sengés/PR	19.000	0	77	0	23	Não	Não	11	0
432035 Sentinela do Sul/RS	1.365	4.233	0	100	0	Não	Não	0	4
432040 Serafina Corrêa/RS	0	0				Não	Não	0	6
421755 Serra Alta/SC	1.452	0	0	100	0	Não	Não	1	
412635 Serranópolis do Iguaçu/PR	2.046	500	0	100	0	Não	Não	3	0
432050 Sertão/RS	3.443	0	0	100	0	Não	Não	3	0

TABELA Co01 - INFORMAÇÕES SOBRE POPULAÇÃO ATENDIDA, ESTRUTURA OPERACIONAL, FREQUÊNCIA E TERCEIRIZAÇÃO DO SERVIÇO DE COLETA DOMICILIAR E PÚBLICA
**ANO DE
REFERÊNCIA
2009**

Município	População atendida declarada		Pop. atendida, segundo a frequência			Coleta Noturna	Coleta com elevação de contêiner	Quantidade de coletadores e mot.	
	Urbana do município	Rural do município	Diária	2 ou 3 vezes por semana	1 vez por semana			Prefeitura	Empresas
Código Nome/UF	habitante	habitante	%	%	%	exist.	exist.	empregado	empregado
Região Sul	Co050	Co147	Co134	Co135	Co136	Co008	Co131	Co029	Co030
432060 Severiano de Almeida/RS	2.200	600	35	30	35	Não	Não	5	1
421760 Siderópolis/SC	9.220	3.260	10	65	25	Sim	Não	0	4
432065 Silveira Martins/RS	0	1.423	0	100	0	Não	Não		
432067 Sinimbu/RS	1.504	9.202	0	100	0	Não	Não		4
412660 Siqueira Campos/PR	12.680	1.000	0	93	7	Não	Sim	10	
432070 Sobradinho/RS	0	0	80	15	5	Não	Sim	0	5
432080 Soledade/RS	24.534	0	17	83	0	Não	Não	3	10
412665 Sulina/PR	1.315	1.200	70	0	30	Não	Não		
421780 Taió/SC	9.224	2.000	0	90	10	Sim	Sim	0	6
412667 Tamarana/PR	5.676	1.700	0	100	0	Não	Não	6	
421790 Tangará/SC	0	0	0	100	0	Não	Não	0	2
412680 Tapejara/PR	13.349	0	25	60	15	Não	Não	18	0
432100 Tapera/RS	0	1.869	100	0	0	Não	Não	0	10
432110 Tapes/RS	15.460	1.756	82	8	10	Não	Não		
432132 Taquaruçu do Sul/RS	1.052	1.873	0	100	0	Não	Não	0	4
432135 Tavares/RS	2.959	980	0	100	0	Não	Não	0	3
412700 Teixeira Soares/PR	4.600	2.000	70	30	0	Não	Não	3	0
412720 Terra Boa/PR	12.439	0	10	80	10	Não	Não	6	0
432143 Terra de Areia/RS	5.200	4.500	0	65	35	Não	Não		
421810 Timbé do Sul/SC	1.732	2.822	70	20	10	Não	Não	4	0
421820 Timbó/SC	33.000	2.303	0	95	5	Sim	Não	12	
432150 Torres/RS	0	0	50	50	0	Sim	Não	12	28
421830 Três Barras/SC	15.862	2.561	0	100	0	Não	Não	0	5
432166 Três Cachoeiras/RS	7.429	3.593	0	67	33	Não	Não	0	4
432183 Três Forquilhas/RS	720	2.280	0	0	100	Não	Não		
432185 Três Palmeiras/RS	0	0							
432190 Três Passos/RS	18.430	0	20	80	0	Não	Não	0	4
421835 Treviso/SC	1.902	1.432	40	0	60	Não	Não	3	
421840 Treze de Maio/SC	3.315	3.476	0	90	10	Não	Não	4	1
421850 Treze Tilias/SC	4.158	0	0	70	30	Não	Não	0	3
432195 Trindade do Sul/RS	2.660	3.445	0	100	0	Não	Não		
432200 Triunfo/RS	15.498	3.000	0	100	0	Sim	Não		12
421860 Trombudo Central/SC	4.002	1.000	5	95	0	Não	Não	3	0
421870 Tubarão/SC	69.925	18.545	0	80	20	Sim	Sim	3	22
432210 Tucunduva/RS	4.186	0	70	0	30	Não	Não	0	4
421875 Tunápolis/SC	1.395	978	0	100	0	Não	Não	0	3
432215 Tunas/RS	1.371	0	0	0	100	Não	Não	2	1
432220 Tupanciretã/RS	0	0	70	30	0	Não	Não		
432225 Tupandi/RS	2.674	1.257	0	68	32	Não	Não	0	3

TABELA Co01 - INFORMAÇÕES SOBRE POPULAÇÃO ATENDIDA, ESTRUTURA OPERACIONAL, FREQUÊNCIA E TERCEIRIZAÇÃO DO SERVIÇO DE COLETA DOMICILIAR E PÚBLICA

 ANO DE
REFERÊNCIA
2009

Município	População atendida declarada		Pop. atendida, segundo a frequência			Coleta Noturna	Coleta com elevação de contêiner	Quantidade de coletadores e mot.	
	Urbana do município	Rural do município	Diária	2 ou 3 vezes por semana	1 vez por semana			Prefeitura	Empresas
Código Nome/UF	habitante	habitante	%	%	%	exist.	exist.	empregado	empregado
Região Sul	Co050	Co147	Co134	Co135	Co136	Co008	Co131	Co029	Co030
432230 Tuparendi/RS	5.879	1.239	0	100	0	Não	Não		4
412796 Turvo/PR	4.500	3.200	0	70	30	Não	Não		4
432234 Ubiretama/RS	479	0	0	100	0	Não	Não	4	
432235 União da Serra/RS	280	1.369	10	70	20	Não	Não	3	2
412820 União da Vitória/PR	50.000	2.000	8	90	2	Sim	Sim	0	18
421885 União do Oeste/SC	1.079	0	0	100	0	Não	Não	0	2
412830 Uniflor/PR	1.756	120	0	100	0	Não	Não	2	
432240 Uruguaiana/RS	0	0	52	30	18	Sim	Não		33
421895 Urupema/SC	1.250	400	0	85	15	Não	Não	3	0
421900 Urussanga/SC	11.413	6.000	60	30	10			6	
432250 Vacaria/RS	0	0	13	87	0	Sim	Não		
432255 Vanini/RS	945	1.100	0	100	0	Sim	Não		
421910 Vargeão/SC	1.797	1.888	0	100	0	Não	Não	0	5
432260 Venâncio Aires/RS	0	0	15	50	35	Sim	Não	10	8
412853 Ventania/PR	7.401	0	0	20	80	Não	Não	8	0
412855 Vera Cruz do Oeste/PR	6.934	2.323	50	25	25	Não	Não	10	
432285 Vespasiano Correa/RS	368	1.100	0	100	0	Não	Não	2	0
432290 Viadutos/RS	2.290	3.437	0	100	0	Não	Não	2	4
432310 Vicente Dutra/RS	1.940	0				Não	Não		5
421930 Videira/SC	40.898	4.487	0	90	10			0	12
432335 Vila Lângaro/RS	304	1.989	0	100	0	Não	Não	3	
412850 Wenceslau Braz/PR	14.981	2.000	50	40	10	Não	Não	16	11

TABELA Co02a
INFORMAÇÕES SOBRE QUANTIDADES DE RESÍDUOS SÓLIDOS
DOMICILIARES E PÚBLICOS COLETADOS,
SEGUNDO O TIPO DE RESÍDUO

TABELA Co02a - INFORMAÇÕES SOBRE QUANTIDADES DE RESÍDUOS SÓLIDOS DOMICILIARES E PÚBLICOS COLETADOS, SEGUNDO O TIPO DE RESÍDUO

 ANO DE
REFERÊNCIA
2009

Município		Ocorrência de coleta de RPU junto com RDO	Quantidade total de resíduos coletados					Quant. de resíduos domiciliares coletados					Quantidade de resíduos públicos coletados				
			Total	Prefeitura	Empresas	Assoc catadores c/apoio Pref.	Outro executor	Total	Prefeitura	Empresas	Assoc catadores c/apoio Pref.	Outro executor	Total	Prefeitura	Empresas	Assoc catadores c/apoio Pref.	Outro executor
Código	Nome/UF		t	t	t	t	t	t	t	t	t	t	t	t	t	t	t
Região Sul		Co154	Co119	Co116	Co117	Cs048	Co142	Co111	Co108	Co109	Cs048	Co140	Co115	Co112	Co113		Co141
420010	Abelardo Luz/SC	Sim	1.500	120	1.380	0	0				0						
420020	Agrolândia/SC	Não				0			0		0			30.000			
420030	Agronômica/SC	Não	626	50	576	0	0	576	0	576	0	0	50	50	0		0
420040	Água Doce/SC	Não		20	600	0				600	0			20			
430005	Água Santa/RS	Não	316	316	0	0	0	216	216	0	0	0	100	100	0		0
420050	Águas de Chapecó/SC	Sim	3.350	350	3.000	0	0				0						
420055	Águas Frias/SC	Sim	360	0	360	0	0				0						
420060	Águas Mornas/SC	Sim	600	600	0	0	0				0						
430010	Agudo/RS	Não	1.212	12	1.200	0	0	1.200	0	1.200	0	0	12	12	0		0
430020	Ajuricaba/RS	Não				48					48						
430030	Alecrim/RS	Não	960	960	0		0	864	864	0		0	96	96	0		0
430040	Alegrete/RS	Não	14.744	13.992	0	752	0	13.952	13.200	0	752	0	792	792	0		0
430045	Alegria/RS	Não	944	80	864	0	0	900	50	850	0	0	44	30	14		0
430050	Alpestre/RS	Não	624	624	0	0	0	600	600	0	0	0	24	24	0		0
430055	Alto Alegre/RS	Não	200	200	0	0	0	180	180	0	0	0	20	20	0		0
420075	Alto Bela Vista/SC	Sim	96	0	96	0	0				0						
412862	Alto Paraíso/PR	Não	242	242	0	0	0	213	213	0	0	0	29	29	0		0
410060	Alto Paraná/PR	Não	2.076	2.040	0	36	0		1.920		36			120			
410070	Alto Piquiri/PR	Não	2.734	2.529	0	205	0	1.294	1.089	0	205	0	1.440	1.440	0		0
410050	Altônia/PR	Não	1.705	1.661	37	8	0	1.669	1.661	0	8	0	37	0	37		0
430060	Alvorada/RS	Não	45.936	0	45.936	0	0	39.600	0	39.600	0	0	6.336	0	6.336		0
410090	Amaporá/PR	Sim		2.000		0					0						
430064	Ametista do Sul/RS	Não	630	30	600	0	0	600	0	600	0	0	30	30	0		0
410105	Anahy/PR	Sim	360	360	0	0	0				0						
410110	Andaraí/PR	Não	6.891	6.891	0	0	0	4.491	4.491	0	0	0	2.400	2.400	0		0
410115	Ângulo/PR	Não	537	537	0	0	0	480	480	0	0	0	57	57	0		0
420110	Anitápolis/SC	Não		360		0			300		0			60			
410120	Antonina/PR	Não	8.600	8.600	0		0	6.800	6.800	0		0	1.800	1.800	0		0
430080	Antônio Prado/RS	Sim		2.646		0					0						
420125	Apiúna/SC	Não	995	995	0	0	0	965	965	0	0	0	30	30	0		0
410140	Apucarana/PR	Sim	30.240	0	0	1.440	28.800				1.440						
410150	Arapongas/PR	Sim	23.040	1.440	20.160	0	1.440				0						
430087	Araricá/RS	Não	1.100	200	900	0	0	900	0	900	0	0	200	200	0		0
410180	Araucária/PR	Não	21.209	0	21.209	0	0	21.017	0	21.017	0	0	192	0	192		0
420150	Armazém/SC	Não				0					0						
430100	Arroio do Meio/RS	Não				0			4.800	2.960	0			500			
430107	Arroio do Padre/RS	Não	60	60	0	0	0	59	59	0	0	0	1	1	0		0
430130	Arroio Grande/RS	Não	10.920			0					0						
420160	Arroio Trinta/SC	Sim	316	16	300	0	0				0						

TABELA Co02a - INFORMAÇÕES SOBRE QUANTIDADES DE RESÍDUOS SÓLIDOS DOMICILIARES E PÚBLICOS COLETADOS, SEGUNDO O TIPO DE RESÍDUO

 ANO DE
REFERÊNCIA
2009

Município		Ocorrência de coleta de RPU junto com RDO	Quantidade total de resíduos coletados					Quant. de resíduos domiciliares coletados					Quantidade de resíduos públicos coletados				
			Total	Prefeitura	Empresas	Assoc catadores c/apoio Pref.	Outro executor	Total	Prefeitura	Empresas	Assoc catadores c/apoio Pref.	Outro executor	Total	Prefeitura	Empresas	Assoc catadores c/apoio Pref.	Outro executor
Código	Nome/UF		t	t	t	t	t	t	t	t	t	t	t	t	t	t	t
Região Sul			Co154	Co119	Co116	Co117	Cs048	Co142	Co111	Co108	Co109	Cs048	Co140	Co115	Co112	Co113	
430140	Arvorezinha/RS	Não	2.780	2.780	0	0	0	2.540	2.540	0	0	0	240	240	0		0
420170	Ascurra/SC	Não		1.070		0			1.060		0			10			
410210	Astorga/PR	Não	5.646	5.470	0	176	0		4.270		176			1.200			
430155	Áurea/RS	Não				0					0						
420190	Aurora/SC	Não				0					0						
430160	Bagé/RS	Não	21.060	19.212	168	0	1.680	21.048	19.200	168	0	1.680	12	12	0		0
420200	Balneário Camboriú/SC	Não			50.945					47.638					3.307		
430163	Balneário Pinhal/RS	Sim	2.287	0	2.287	0	0				0						
420208	Bandeirante/SC	Sim	180	0	180	0	0				0						
410250	Barbosa Ferraz/PR	Não		12					10					2			
430185	Barra do Guarita/RS	Não	260	10	250	0	0	250	0	250	0	0	10	10	0		0
430187	Barra do Quaraí/RS	Sim		648		10					10						
430192	Barra do Rio Azul/RS	Não	6	2	2	0	2	3	1	1	0	1	3	1	1		1
410260	Barracão/PR	Não				5		2.650	1.320	1.320	5	5					
430200	Barros Cassal/RS	Não	80	20	60		0	60	0	60		0	20	20	0		0
410275	Bela Vista da Caroba/PR	Não				0					0						
410280	Bela Vista do Paraíso/PR	Sim	4.800	4.800	0	0	0				0						
420213	Bela Vista do Toldo/SC	Não	144	144	0	0	0	144	144	0	0	0	0	0	0		0
420220	Benedito Novo/SC	Sim	780	780	0	0	0				0						
430210	Bento Gonçalves/RS	Sim	38.690	0	38.690	0	0				0						
410290	Bituruna/PR	Não	1.700	1.700	0	0	0	1.500	1.500	0	0	0	200	200	0		0
410302	Boa Esperança do Iguaçu/PR	Não	120	0	120	0	0	120	0	120	0	0	0	0	0		0
410304	Boa Ventura de São Roque/PR	Sim	0	0	0		0										
430215	Boa Vista das Missões/RS	Não				0					0						
410310	Bocaiúva do Sul/PR	Não	1.068	1.068	0	0	0	1.068	1.068	0	0	0	0	0	0		0
420257	Bom Jesus do Oeste/SC	Não	230	30	200	0	0	200	0	200	0	0	30	30	0		0
410315	Bom Jesus do Sul/PR	Não	195	0	165	30	0	195	0	165	30	0	0	0	0		0
430230	Bom Jesus/RS	Não	1.250	50	1.200	0	0	1.200	0	1.200	0	0	50	50	0		0
430235	Bom Princípio/RS	Não		1.440		0			1.440		0			0			
420260	Bom Retiro/SC	Sim	1.200	1.200	0		0										
420245	Bombinhas/SC	Sim	8.630	0	8.630	0	0				0						
410330	Borrazópolis/PR	Não		1.650					1.431					219			
430250	Bossoroca/RS	Não		482		50			432		50			50			
430258	Bozano/RS	Não	77	0	77	0	0	77	0	77	0	0	0	0	0		0
420280	Braço do Norte/SC	Sim	7.035	0	7.035	0	0				0						
420285	Braço do Trombudo/SC	Não			540	0			0	540	0						
410335	Braganey/PR	Sim				0					0						
420290	Brusque/SC	Não			28.000	0				28.000	0						
420300	Caçador/SC	Não	17.008	5.000	11.640	368	0	12.008	0	11.640	368	0	5.000	5.000	0		0

TABELA Co02a - INFORMAÇÕES SOBRE QUANTIDADES DE RESÍDUOS SÓLIDOS DOMICILIARES E PÚBLICOS COLETADOS, SEGUNDO O TIPO DE RESÍDUO

 ANO DE
REFERÊNCIA
2009

Município		Ocorrência de coleta de RPU junto com RDO	Quantidade total de resíduos coletados					Quant. de resíduos domiciliares coletados					Quantidade de resíduos públicos coletados				
			Total	Prefeitura	Empresas	Assoc catadores c/apoio Pref.	Outro executor	Total	Prefeitura	Empresas	Assoc catadores c/apoio Pref.	Outro executor	Total	Prefeitura	Empresas	Assoc catadores c/apoio Pref.	Outro executor
Código	Nome/UF		t	t	t	t	t	t	t	t	t	t	t	t	t	t	t
Região Sul		Co154	Co119	Co116	Co117	Cs048	Co142	Co111	Co108	Co109	Cs048	Co140	Co115	Co112	Co113	t	Co141
430280	Caçapava do Sul/RS	Sim		240	4.800	240					240						
430290	Cacequi/RS	Não	6.020	20	6.000	0	0	6.000	0	6.000	0	0	20	20	0		0
430310	Cachoeirinha/RS	Sim	23.548	0	23.548	0	0				0						
410345	Cafelândia/PR	Não	2.678	300	2.178	200	0	2.228	0	2.028	200	0	450	300	150		0
430340	Caçara/RS	Sim	325	25	300	0	0				0						
430350	Camaquã/RS	Não	68.002	18.000	50.000	2	0	58.002	8.000	50.000	2	0	10.000	10.000	0		0
430360	Cambará do Sul/RS	Não				0					0						
410370	Cambe/PR	Não	34.340	34.280	0	60	0	28.140	28.080	0	60	0	6.200	6.200	0		0
430367	Campestre da Serra/RS	Sim	192	0	192	0	0				0						
410400	Campina Grande do Sul/PR	Não		2.550		0			2.500		0			50			
410405	Campo Bonito/PR	Não		30	300	0				300	0			30			
410410	Campo do Tenente/PR	Não	654	15	615	24	0	624	0	600	24	0	30	15	15		0
410420	Campo Largo/PR	Sim	16.013	0	16.013	0	0				0						
430410	Campos Borges/RS	Não	1.697	1.065	632	0	0	697	65	632	0	0	1.000	1.000	0		0
420360	Campos Novos/SC	Não															
430420	Candelária/RS	Não	2.958	0	2.886	0	72	2.952	0	2.880	0	72	6	0	6		0
430430	Cândido Godói/RS	Não	1.462	21	1.441	0	0	1.441	0	1.441	0	0	21	21	0		0
410442	Candói/PR	Sim	1.840	1.566	274	0	0				0						
430440	Canela/RS	Não	7.849	532	7.317	0	0	7.317	0	7.317	0	0	532	532	0		0
420370	Canelinha/SC	Não		180		0			160		0			20			
430450	Canguçu/RS	Não	5.321	5.321	0	0	0	5.300	5.300	0	0	0	21	21	0		0
430460	Canoas/RS	Não	69.200	500	68.700	0	0	68.000	0	68.000	0	0	1.200	500	700		0
410450	Capanema/PR	Não				984					984						
420325	Capão Alto/SC	Não				0					0						
430466	Capão do Leão/RS	Não		4.580		0			4.000		0			580			
410460	Capitão Leônidas Marques/PR	Não	1.800	1.800	0	0	0	1.800	1.800	0	0	0	0	0	0		0
430469	Capitão/RS	Não				0					0						
420395	Capivari de Baixo/SC	Não	4.500	4.500	0	0	0	4.500	4.500	0	0	0	0	0	0		0
430467	Capivari do Sul/RS	Não	144	144	0	0	0	144	144	0	0	0	0	0	0		0
430471	Caraá/RS	Sim	792	792	0	0	0				0						
430470	Carazinho/RS	Não	16.708	4	16.224	480	0	16.680	0	16.200	480	0	28	4	24		0
410470	Carlópolis/PR	Não			1.120	0				720	0				400		
430490	Casca/RS	Não	740	20	720	0	0	720	0	720	0	0	20	20	0		0
410480	Cascavel/PR	Sim	90.250	1.200	87.600	1.450	0				1.450						
430495	Caseiros/RS	Não	972	12	960	0	0	967	7	960	0	0	5	5	0		0
410490	Castro/PR	Não	5.960	150	5.810	0	0	5.760	0	5.760	0	0	200	150	50		0
420400	Catanduvas/SC	Não	248	20	228	0	0	228	0	228	0	0	20	20	0		0
430500	Catuípe/RS	Sim		1.440													
420410	Caxambu do Sul/SC	Não	28	0	28	0	0				0						

TABELA Co02a - INFORMAÇÕES SOBRE QUANTIDADES DE RESÍDUOS SÓLIDOS DOMICILIARES E PÚBLICOS COLETADOS, SEGUNDO O TIPO DE RESÍDUO

 ANO DE
REFERÊNCIA
2009

Município		Ocorrência de coleta de RPU junto com RDO	Quantidade total de resíduos coletados					Quant. de resíduos domiciliares coletados					Quantidade de resíduos públicos coletados				
			Total	Prefeitura	Empresas	Assoc catadores c/apoio Pref.	Outro executor	Total	Prefeitura	Empresas	Assoc catadores c/apoio Pref.	Outro executor	Total	Prefeitura	Empresas	Assoc catadores c/apoio Pref.	Outro executor
Código	Nome/UF		t	t	t	t	t	t	t	t	t	t	t	t	t	t	t
Região Sul		Co154	Co119	Co116	Co117	Cs048	Co142	Co111	Co108	Co109	Cs048	Co140	Co115	Co112	Co113	t	Co141
430510	Caxias do Sul/RS	Sim	124.800	0	124.800	0	0	0									
430512	Cerrito/RS	Não															
420419	Chapadão do Lageado/SC	Sim	0	0	0	0	0	0									
420420	Chapecó/SC	Sim	35.512	0	34.583	929	0	929									
430535	Charqueadas/RS	Não	256					5.760					256				
430537	Charrua/RS	Não	160	40	120	0	0	120	0	120	0	0	40	40	0		0
410540	Chopinzinho/PR	Não	2.074	2.074	0	0	0	2.016	2.016	0	0	0	58	58	0		0
430543	Chui/RS	Não	2.504	2.504	0	0	0	1.878	1.878	0	0	0	626	626	0		0
410550	Cianorte/PR	Não	14.518	576	13.870	72	0	14.518	576	13.870	72	0	0	0	0		0
410560	Cidade Gaúcha/PR	Sim															
430550	Ciriaco/RS	Não	0					0									
420425	Cocal do Sul/SC	Sim	2.235	2.235	0	0	0	0									
430558	Colinas/RS	Não	250					0					10				
410580	Colombo/PR	Sim															
410590	Colorado/PR	Não	7.450	7.150	0	300	0	3.950	3.650	0	300	0	3.500	3.500	0		0
420430	Concórdia/SC	Sim	16.423	0	11.871	36	4.517	36									
430570	Condor/RS	Sim	360	0	360	0	0	0									
410610	Conselheiro Mairinck/PR	Sim	10	7	2		0										
430583	Coqueiro Baixo/RS	Não	240	0	240	0	0	240	0	240	0	0	0	0	0		0
430585	Coqueiros do Sul/RS	Não	11	11	0	0	0	10	10	0	0	0	1	1	0		0
410640	Cornélio Procopio/PR	Não	0					0					0				
420440	Coronel Freitas/SC	Não	0					0									
420445	Coronel Martins/SC	Sim	0					0									
430593	Coronel Pilar/RS	Não															
410650	Coronel Vivida/PR	Não	0					2.376					0				
420450	Corupá/SC	Não	0					0									
420460	Criciúma/SC	Sim	37.920	0	37.920	0	0	0									
430605	Cristal/RS	Não	480	0	480	0	0	480	0	480	0	0	0	0	0		0
430610	Cruz Alta/RS	Não	0					13.200					0				
410660	Cruzeiro do Oeste/PR	Não	4.308	4.020	0	288	0	4.288	4.000	0	288	0	20	20	0		0
410685	Cruzmaltina/PR	Não	340	340	0	0	0	160	160	0	0	0	180	180	0		0
410690	Curitiba/PR	Não	595.441	0	565.118	3.329	26.994	498.881	0	468.558	3.329	26.994	96.560	0	96.560		0
420480	Curitiba/SC	Não	6.300	1.000	5.300	0	0	5.300	0	5.300	0	0	1.000	1.000	0		0
430632	Derrubadas/RS	Não	0					48					0				
430635	Dezesseis de Novembro/RS	Não	0					0									
410712	Diamante do Sul/PR	Não	0					0									
410715	Diamante D'Oeste/PR	Não	458	458	0	0	0	410	410	0	0	0	48	48	0		0
420500	Dionísio Cerqueira/SC	Não	2.160	2.160	0	0	0	0	0	0	0	0	2.160	2.160	0		0
430642	Dois Irmãos das Missões/RS	Não	0					0									

TABELA Co02a - INFORMAÇÕES SOBRE QUANTIDADES DE RESÍDUOS SÓLIDOS DOMICILIARES E PÚBLICOS COLETADOS, SEGUNDO O TIPO DE RESÍDUO

 ANO DE
REFERÊNCIA
2009

Município		Ocorrência de coleta de RPU junto com RDO	Quantidade total de resíduos coletados					Quant. de resíduos domiciliares coletados					Quantidade de resíduos públicos coletados				
			Total	Prefeitura	Empresas	Assoc catadores c/apoio Pref.	Outro executor	Total	Prefeitura	Empresas	Assoc catadores c/apoio Pref.	Outro executor	Total	Prefeitura	Empresas	Assoc catadores c/apoio Pref.	Outro executor
Código	Nome/UF		t	t	t	t	t	t	t	t	t	t	t	t	t	t	t
Região Sul			Co154	Co119	Co116	Co117	Cs048	Co142	Co111	Co108	Co109	Cs048	Co140	Co115	Co112	Co113	t
430640	Dois Irmãos/RS	Não				0		4.817	4.817	0	0	0					
430650	Dom Feliciano/RS	Não	154	154	0	0	0	144	144	0	0	0	10	10	0		0
430660	Dom Pedrito/RS	Não			6.400	0				5.400	0				1.000		
420510	Dona Emma/SC	Não	324	24	300		0	300	0	300		0	24	24	0		0
430670	Dona Francisca/RS	Não	3	0	3	0	0	3	0	3	0	0	0	0	0		0
430673	Doutor Mauricio Cardoso/RS	Não	600	240	360	0	0	360	0	360	0	0	240	240	0		0
420515	Doutor Pedrinho/SC	Não		209					209					0			
430675	Doutor Ricardo/RS	Não	260	0	260	0	0	260	0	260	0	0	0	0	0		0
430680	Encantado/RS	Sim				0					0						
430690	Encruzilhada do Sul/RS	Sim	15.000	15.000	0		0										
420517	Entre Rios/SC	Sim	240	0	240	0	0				0						
430693	Entre-Ijuís/RS	Não				0					0						
430697	Erebango/RS	Não	298	298	0	0	0	292	292	0	0	0	6	6	0		0
430700	Erechim/RS	Não	23.348	449	22.899		0	23.034	135	22.899		0	314	314	0		0
420519	Ermo/SC	Sim	22	22	0	0	0				0						
430705	Ernestina/RS	Sim	80	80	0	0	0				0						
430720	Erval Grande/RS	Não															
430730	Erval Seco/RS	Não	460	48	412	0	0	412	0	412	0	0	48	48	0		0
420520	Erval Velho/SC	Não	420	0	420		0	420	0	420		0					
430745	Esperança do Sul/RS	Não	73	73	0	0	0	73	73	0	0	0	0	0	0		0
430750	Espumoso/RS	Não		240		0					0			240			
430760	Estância Velha/RS	Não				0				6.840	0			15.000			
430781	Estrela Velha/RS	Não	140	140	0	0	0	120	120	0	0	0	20	20	0		0
430780	Estrela/RS	Não		5.184					5.184								
430786	Fagundes Varela/RS	Sim	365	0	365	0	0				0						
410755	Farol/PR	Não	13	13	0	0	0	10	10	0	0	0	3	3	0		0
430790	Farroupilha/RS	Não	10.371	0	10.371	0	0	10.371	0	10.371	0	0	0	0	0		0
430800	Faxinal do Soturno/RS	Não				0					0						
410760	Faxinal/PR	Sim	439	439	0	0	0				0						
430805	Faxinalzinho/RS	Não	264	24	240	0	0	240	0	240	0	0	24	24	0		0
410765	Fazenda Rio Grande/PR	Não	8.762	0	8.762	0	0	0	0	0	0	0	8.762	0	8.762		0
430810	Feliz/RS	Não	2.160	0	2.160	0	0	2.160	0	2.160	0	0	0	0	0		0
410770	Fênix/PR	Não	831	831	0	0	0	661	661	0	0	0	170	170	0		0
430820	Flores da Cunha/RS	Não	5.400	720	4.680	0	0	4.680	0	4.680	0	0	720	720	0		0
410790	Floresta/PR	Não	39	39	0	0	0	35	35	0	0	0	4	4	0		0
420540	Florianópolis/SC	Não	148.476	148.476	0	0	0	147.651	147.651	0	0	0	825	825	0		0
430840	Formigueiro/RS	Não	1.200	96	1.104		0	1.104	0	1.104		0	96	96	0		0
410820	Formosa do Oeste/PR	Não	130	130	0	0	0	70	70	0	0	0	60	60	0		0
420543	Formosa do Sul/SC	Não	0	0	0	0	0	0	0	0	0	0	0	0	0		

TABELA Co02a - INFORMAÇÕES SOBRE QUANTIDADES DE RESÍDUOS SÓLIDOS DOMICILIARES E PÚBLICOS COLETADOS, SEGUNDO O TIPO DE RESÍDUO

 ANO DE
REFERÊNCIA
2009

Município		Ocorrência de coleta de RPU junto com RDO	Quantidade total de resíduos coletados					Quant. de resíduos domiciliares coletados					Quantidade de resíduos públicos coletados				
			Total	Prefeitura	Empresas	Assoc catadores c/apoio Pref.	Outro executor	Total	Prefeitura	Empresas	Assoc catadores c/apoio Pref.	Outro executor	Total	Prefeitura	Empresas	Assoc catadores c/apoio Pref.	Outro executor
Código	Nome/UF		t	t	t	t	t	t	t	t	t	t	t	t	t	t	t
Região Sul		Co154	Co119	Co116	Co117	Cs048	Co142	Co111	Co108	Co109	Cs048	Co140	Co115	Co112	Co113		Co141
420545	Forquilha/SC	Não				0					0						
410830	Foz do Iguaçu/PR	Não			67.175	1.755				67.175	1.755						
420550	Fraiburgo/SC	Não	7.479	924	6.555	0	0	5.940	0	5.940	0	0	1.539	924	615		0
410840	Francisco Beltrão/PR	Sim	23.520	21.120	0	2.400	0				2.400						
420555	Frei Rogério/SC	Não	77	77	0	0	0	77	77	0	0	0	0	0	0		0
420560	Galvão/SC	Sim				0					0						
430860	Garibaldi/RS	Não			6.029	0		6.029	0	6.029	0	0					
430865	Garruchos/RS	Sim															
420580	Garuva/SC	Sim	2.883	2.880	3	0	0				0						
420590	Gaspar/SC	Não			14.786	0	0	14.786	0	14.786	0	0			0		0
430880	General Câmara/RS	Sim		2.200		0					0						
410850	General Carneiro/PR	Não	1.680	1.680	0	0	0	1.440	1.440	0	0	0	240	240	0		0
420600	Governador Celso Ramos/SC	Sim	4.055	4.055	0	0	0				0						
430912	Gramado dos Loureiros/RS	Sim	172	172	0	0	0				0						
420610	Grão Pará/SC	Não	1.005	1.005	0	0	0	1.000	1.000	0	0	0	5	5	0		0
430920	Gravatá/RS	Não	53.753	0	53.753		0	53.189	0	53.189		0	565	0	565		0
430925	Guabiju/RS	Sim		70		0					0						
430930	Guaíba/RS	Não	18.552	0	17.952	600	0	17.400	0	16.800	600	0	1.152	0	1.152		0
410880	Guaira/PR	Não				600					600						
410890	Guairaça/PR	Não			0	0	0			0	0	0			0		0
410900	Guapirama/PR	Sim		450		0					0						
430940	Guaporé/RS	Sim			4.368	0					0						
410910	Guaporema/PR	Não				0					0						
420650	Guaramirim/SC	Não	7.265	0	7.265	0	0	7.100	0	7.100	0	0	165	0	165		0
430950	Guarani das Missões/RS	Sim	2.880	2.880	0	0	0				0						
410940	Guarapuava/PR	Sim	30.628	28.980	0	1.648	0				1.648						
420670	Herval d'Oeste/SC	Não	3.553	248	3.305	0	0	3.305	0	3.305	0	0	248	248	0		0
430965	Hulha Negra/RS	Não	432	432	0	0	0	384	384	0	0	0	48	48	0		0
430980	Ibiaçá/RS	Não	588	48	540	0	0	540	0	540	0	0	48	48	0		0
420680	Ibicaré/SC	Não	52	0	52	0	0	52	0	52	0	0	0	0	0		0
410980	Ibiporã/PR	Não	0	0	0	0	0	0	0	0	0	0	0	0	0		0
430990	Ibiraíaras/RS	Sim	650	0	650	0	0				0						
420690	Ibirama/SC	Não	2.290	5	2.285	0	0	2.285	0	2.285	0	0	5	5	0		0
431000	Ibirubá/RS	Sim	3.834	3.834	0	0	0				0						
420700	Içara/SC	Não	22.083	0	22.083	0	0	22.083	0	22.083	0	0	0	0	0		0
410990	Icaraima/PR	Não						981	981	0		0					
431010	Igrejinha/RS	Não			8.352	0				8.112	0				240		
411005	Iguatu/PR	Sim	307	307	0	0	0				0						
431020	Ijuí/RS	Não	13.736	0	13.736	0	0	13.736	0	13.736	0	0	0	0	0		0

TABELA Co02a - INFORMAÇÕES SOBRE QUANTIDADES DE RESÍDUOS SÓLIDOS DOMICILIARES E PÚBLICOS COLETADOS, SEGUNDO O TIPO DE RESÍDUO

 ANO DE
REFERÊNCIA
2009

Município	Ocorrência de coleta de RPU junto com RDO	Quantidade total de resíduos coletados					Quant. de resíduos domiciliares coletados					Quantidade de resíduos públicos coletados				
		Total	Prefeitura	Empresas	Assoc catadores c/apoio Pref.	Outro executor	Total	Prefeitura	Empresas	Assoc catadores c/apoio Pref.	Outro executor	Total	Prefeitura	Empresas	Assoc catadores c/apoio Pref.	Outro executor
		t	t	t	t	t	t	t	t	t	t	t	t	t	t	t
Região Sul	Co154	Co119	Co116	Co117	Cs048	Co142	Co111	Co108	Co109	Cs048	Co140	Co115	Co112	Co113		Co141
431030 Ilópolis/RS	Não		588					576				12				
420720 Imarui/SC	Não	1.081	1	1.080	0	0	1.080	0	1.080	0	0	1	1	0		0
431033 Imbé/RS	Não			1.026	0				1.011	0				15		
420730 Imituba/SC	Não				0				11.000	0						
420740 Imbuia/SC	Sim	680	0	680	0	0				0						
431036 Imigrante/RS	Sim				0					0						
411020 Inácio Martins/PR	Sim		720		0					0						
420757 Iomerê/SC	Não	322	4	318	0	0	318	0	318	0	0	4	4	0		0
420760 Ipira/SC	Não	542	0	542	0	0	492	0	492	0	0	50	0	50		0
431046 Ipiranga do Sul/RS	Sim			0	0	0				0						
420770 Ipumirim/SC	Sim	601	0	601	0	0				0						
431050 Irai/RS	Não	884	860	0	0	24	864	840	0	0	24	20	20	0		0
420780 Irani/SC	Não	1.526	250	1.276	0	0	1.276	0	1.276	0	0	250	250	0		0
411070 Irati/PR	Não	7.248	7.248	0		0	7.200	7.200	0		0	48	48	0		0
411080 Iretama/PR	Não	422	422	0	0	0	400	400	0	0	0	22	22	0		0
420790 Irineópolis/SC	Não	996	996	0	0	0	984	984	0	0	0	12	12	0		0
420800 Itá/SC	Não			120	0				90	0				30		
411090 Itaguajé/PR	Não		929.742		0			900.000		0		29.742				
420810 Itaipópolis/SC	Sim	1.498	72	1.246	180	0				180						
420820 Itajaí/SC	Sim	52.433	0	51.000	1.433	0				1.433						
411110 Itambé/PR	Não	787	787	0		0	587	587	0		0	200	200	0		0
420830 Itapema/SC	Sim	17.357	1.200	16.157	0	0				0						
420840 Itapiranga/SC	Não	2.931	51	2.880	0	0	2.880	0	2.880	0	0	51	51	0		0
431060 Itaqui/RS	Não			0	0	0			0	0	0			0		0
431065 Itati/RS	Não				0					0						
420850 Ituporanga/SC	Não	4.580	4.580	0	0	0	4.320	4.320	0	0	0	260	260	0		0
411160 Ivatuba/PR	Não				0			432		0						
431080 Ivoti/RS	Não	6.670	4.028	2.642	0	0				0						
420860 Jaborá/SC	Sim	360	0	360	0	0				0						
431085 Jaboticaba/RS	Não				0					0						
411180 Jacarezinho/PR	Não	9.500	8.000	1.500		0	8.000	8.000	0		0	1.500	0	1.500		0
420870 Jacinto Machado/SC	Não	978	978	0	0	0	960	960	0	0	0	18	18	0		0
431110 Jaguari/RS	Sim	1.320	1.200	0	120	0				120						
411210 Jandaia do Sul/PR	Não		5.210		1.200			5.110		1.200			100			
411230 Japira/PR	Não	572	572	0	0	0	572	572	0	0	0	0	0	0		0
411240 Japurá/PR	Não		1.488		0			336		0			1.152			
420890 Jaraguá do Sul/SC	Sim	30.210	0	30.210	0	0				0						
411260 Jardim Olinda/PR	Sim	360	360	0	0	0				0						
420895 Jardinópolis/SC	Não	240	0	240	0	0	240	0	240	0	0	0	0	0		0

TABELA Co02a - INFORMAÇÕES SOBRE QUANTIDADES DE RESÍDUOS SÓLIDOS DOMICILIARES E PÚBLICOS COLETADOS, SEGUNDO O TIPO DE RESÍDUO

 ANO DE
REFERÊNCIA
2009

Município		Ocorrência de coleta de RPU junto com RDO	Quantidade total de resíduos coletados					Quant. de resíduos domiciliares coletados					Quantidade de resíduos públicos coletados				
			Total	Prefeitura	Empresas	Assoc catadores c/apoio Pref.	Outro executor	Total	Prefeitura	Empresas	Assoc catadores c/apoio Pref.	Outro executor	Total	Prefeitura	Empresas	Assoc catadores c/apoio Pref.	Outro executor
Código	Nome/UF		t	t	t	t	t	t	t	t	t	t	t	t	t	t	t
Região Sul		Co154	Co119	Co116	Co117	Cs048	Co142	Co111	Co108	Co109	Cs048	Co140	Co115	Co112	Co113		Co141
420900	Joaçaba/SC	Não	7.379	0	7.379	0	0	7.379	0	7.379	0	0	0	0	0		0
411295	Juranda/PR	Não	670	437	0	233	0	529	296	0	233	0	141	141	0		0
411300	Jussara/PR	Não	1.863	1.863	0		0	1.848	1.848	0		0	15	15	0		0
420920	Lacerdópolis/SC	Não	457	457	0	0	0	343	343	0	0	0	114	114	0		0
420930	Lages/SC	Não	28.636	236	25.800	1.400	1.200	28.510	110	25.800	1.400	1.200	126	126	0		0
431127	Lagoa dos Três Cantos/RS	Não				0					0						
431130	Lagoa Vermelha/RS	Não			7.665	0				7.300	0				365		
431125	Lagoão/RS	Sim	170	170	0	0	0				0						
420940	Laguna/SC	Não			10.756	0	0	10.756	0	10.756	0	0			0		0
411320	Lapa/PR	Não	6.456	648	5.760	48	0	6.096	288	5.760	48	0	360	360	0		0
411330	Laranjeiras do Sul/PR	Não	5.904	5.520	384	0	0	5.424	5.400	24	0	0	480	120	360		0
420950	Laurentino/SC	Não	745	25	720	0	0	720	0	720	0	0	25	25	0		0
420960	Lauro Muller/SC	Não				0					0						
431150	Lavras do Sul/RS	Não	102	102	0	0	0				0						
411340	Leópolis/PR	Não		12		0			11		0			1			
420985	Lindóia do Sul/SC	Sim	360	0	360	0	0				0						
431162	Lindolfo Collor/RS	Não	528	24	504	0	0	504	0	504	0	0	24	24	0		0
431164	Linha Nova/RS	Não	270	20	250	0	0	250	0	250	0	0	20	20	0		0
411350	Loanda/PR	Não	9.059	9.059	0	0	0	3.849	3.849	0	0	0	5.210	5.210	0		0
411360	Lobato/PR	Não	1.840	1.670	0	170	0	640	470	0	170	0	1.200	1.200	0		0
411373	Luiziana/PR	Não		800		0			600	0	0	0		200			
411375	Lunardelli/PR	Não	1.701	1.701	0	0	0	1.656	1.656	0	0	0	45	45	0		0
411380	Lupionópolis/PR	Sim	2.304	2.304	0	0	0				0						
421003	Luzerna/SC	Não	1.122	4	1.119	0	0	1.119	0	1.119	0	0	4	4	0		0
431171	Maçambará/RS	Não		150		0			140		0			10			
431170	Machadinho/RS	Não	2.324	100	2.224	0	0	2.224	0	2.224	0	0	100	100	0		0
421010	Mafra/SC	Não	6.360	960	5.400		0	5.400	0	5.400		0	960	960	0		0
411390	Mallet/PR	Não		2.430		0			2.400		0			30			
411410	Mandaguaçu/PR	Não	488	482	0	6	0	488	482	0	6	0	0	0	0		0
411435	Manfrinópolis/PR	Não				0					0						
411440	Mangueirinha/PR	Não	1.216	1.192	0		0	1.192	1.168	0		0	24	24	0		0
431175	Manoel Viana/RS	Não	1.020	1.020	0	0	0	720	720	0	0	0	300	300	0		0
431177	Maquiné/RS	Sim				0					0						
421040	Maracajá/SC	Não	2.040	1.440	600	0	0	1.440	1.440	0	0	0	600	0	600		0
431180	Marau/RS	Sim				0					0						
421055	Marema/SC	Não			13	0				13	0						
411470	Maria Helena/PR	Não	560	560	0	0	0	392	392	0	0	0	168	168	0		0
411490	Marilândia do Sul/PR	Não		810		321			330		321			480			
411520	Maringá/PR	Não	199.193	196.993	0	2.200	0	103.783	101.583	0	2.200	0	95.410	95.410	0		0

TABELA Co02a - INFORMAÇÕES SOBRE QUANTIDADES DE RESÍDUOS SÓLIDOS DOMICILIARES E PÚBLICOS COLETADOS, SEGUNDO O TIPO DE RESÍDUO

 ANO DE
REFERÊNCIA
2009

Município		Ocorrência de coleta de RPU junto com RDO	Quantidade total de resíduos coletados					Quant. de resíduos domiciliares coletados					Quantidade de resíduos públicos coletados				
			Total	Prefeitura	Empresas	Assoc catadores c/apoio Pref.	Outro executor	Total	Prefeitura	Empresas	Assoc catadores c/apoio Pref.	Outro executor	Total	Prefeitura	Empresas	Assoc catadores c/apoio Pref.	Outro executor
Código	Nome/UF		t	t	t	t	t	t	t	t	t	t	t	t	t	t	t
Região Sul			Co154	Co119	Co116	Co117	Cs048	Co142	Co111	Co108	Co109	Cs048	Co140	Co115	Co112	Co113	t
411530	Mariópolis/PR	Não	200	200	0	0	0	170	170	0	0	0	30	30	0		0
411535	Maripá/PR	Não	313	3	310	0	0	300	0	300	0	0	13	3	10		0
411545	Marquinho/PR	Sim	350	350	0	0	0				0						
421060	Massaranduba/SC	Sim				0					0						
411560	Matelândia/PR	Não		2.747		310		2.247			310			500			
431217	Mato Queimado/RS	Não				0					0						
421070	Matos Costa/SC	Não				4					4						
411575	Maua da Serra/PR	Sim	2.800	2.500	0	300	0				300						
431220	Maximiliano de Almeida/RS	Sim	48	48	0		0										
411580	Medianeira/PR	Não	9.840	9.300	0	540	0	9.300	8.760	0	540	0	540	540	0		0
411585	Mercedes/PR	Não				0				288.000	0						
411590	Mirador/PR	Não				0					0						
421085	Mirim Doce/SC	Sim	192	0	192	0	0				0						
431235	Montauri/RS	Não															
431238	Monte Belo do Sul/RS	Sim				0					0						
421110	Monte Castelo/SC	Sim	68	68	0	0	0				0						
431240	Montenegro/RS	Sim	5.582	0	5.582	0	0				0						
411620	Morretes/PR	Não	7.200	4.900	2.300	0	0	5.300	3.600	1.700	0	0	1.900	1.300	600		0
431244	Morrinhos do Sul/RS	Não	950	0	950	0	0	950	0	950	0	0	0	0	0		0
431245	Morro Redondo/RS	Não															
431250	Mostardas/RS	Não		96					96								
431260	Muçum/RS	Não		11		0			10		0			1			
431265	Não-Me-Toque/RS	Não	3.000	0	3.000	0	0	2.880	0	2.880	0	0	120	0	120		0
431267	Nicolau Vergueiro/RS	Não	312	0	312	0	0	312	0	312	0	0	0	0	0		0
431275	Nova Alvorada/RS	Sim		900		0					0						
411660	Nova América da Colina/PR	Sim		500		0					0						
431290	Nova Bassano/RS	Sim			2.520	0					0						
431300	Nova Bréscia/RS	Sim		288		0					0						
431301	Nova Candelária/RS	Sim	300	300	0	0	0				0						
411695	Nova Esperança do Sudoeste/PR	Não	326	58	268	0	0	308	40	268	0	0	18	18	0		0
431303	Nova Esperança do Sul/RS	Não	4.500	4.500	0	0	0	4.000	4.000	0	0	0	500	500	0		0
411690	Nova Esperança/PR	Não				2					2						
411700	Nova Fátima/PR	Sim	1.099			0					0						
431306	Nova Hartz/RS	Sim	2.083	1.843	0	240	0				240						
421145	Nova Itaberaba/SC	Não															
411705	Nova Laranjeiras/PR	Não	651	651	0	0	0	648	648	0	0	0	3	3	0		0
411710	Nova Londrina/PR	Não	3.227	2.502	0	0	725	3.047	2.322	0	0	725	180	180	0		0
411720	Nova Olímpia/PR	Não		2.100		0			1.400		0			700			
431308	Nova Pádua/RS	Não		5	190	0				190	0			5			

TABELA Co02a - INFORMAÇÕES SOBRE QUANTIDADES DE RESÍDUOS SÓLIDOS DOMICILIARES E PÚBLICOS COLETADOS, SEGUNDO O TIPO DE RESÍDUO

 ANO DE
REFERÊNCIA
2009

Município		Ocorrência de coleta de RPU junto com RDO	Quantidade total de resíduos coletados					Quant. de resíduos domiciliares coletados					Quantidade de resíduos públicos coletados				
			Total	Prefeitura	Empresas	Assoc catadores c/apoio Pref.	Outro executor	Total	Prefeitura	Empresas	Assoc catadores c/apoio Pref.	Outro executor	Total	Prefeitura	Empresas	Assoc catadores c/apoio Pref.	Outro executor
Código	Nome/UF		t	t	t	t	t	t	t	t	t	t	t	t	t	t	t
Região Sul		Co154	Co119	Co116	Co117	Cs048	Co142	Co111	Co108	Co109	Cs048	Co140	Co115	Co112	Co113		Co141
431310	Nova Palma/RS	Não	740	20	720	200	0	720	0	720	200	0	20	20	0		0
431320	Nova Petrópolis/RS	Não	1.770	50	1.000	0	720	1.720	0	1.000	0	720	50	50	0		0
411725	Nova Prata do Iguaçu/PR	Não				0					0						
431335	Nova Roma do Sul/RS	Não	256	6	250	0	0	250	0	250	0	0	6	6	0		0
411721	Nova Santa Bárbara/PR	Sim	732	732	0	0	0				0						
431337	Nova Santa Rita/RS	Não	6.336	0	6.336		0	5.280	0	5.280		0	1.056	0	1.056		0
421150	Nova Trento/SC	Sim	2.016	1.212	804	0	0				0						
431340	Novo Hamburgo/RS	Não	63.000	0	58.500	4.500	0	54.000	0	49.500	4.500	0	9.000	0	9.000		0
421165	Novo Horizonte/SC	Não								95							
411729	Novo Itacolomi/PR	Sim	294	240	2	0	52				0						
431344	Novo Tiradentes/RS	Sim				0					0						
421170	Orleans/SC	Não	4.924	4.700	0		224	4.220	4.000	0		220	704	700	0		4
431350	Osório/RS	Não	7.500			0				7.500	0						
411740	Ourizona/PR	Não		773.956					773.800					156			
431360	Paim Filho/RS	Sim	228	228	0	0	0				0						
421200	Palma Sola/SC	Sim				0					0						
431370	Palmeira das Missões/RS	Não				0				7.440	0						
411790	Palotina/PR	Não				300					300						
431395	Pantano Grande/RS	Não	61	6	55		0										
421220	Papanduva/SC	Não	3.009	3.009	0	0	0	2.496	2.496	0	0	0	513	513	0		0
411820	Paranaguá/PR	Não	69.993	69.993	0	0	0	44.999	44.999	0	0	0	24.994	24.994	0		0
411840	Paranavaí/PR	Sim	22.612	0	21.929	683	0				683						
431403	Pareci Novo/RS	Não		1	110	0				110	0			1			
431405	Parobé/RS	Sim	6.257	620	5.637	0	0				0						
431406	Passa Sete/RS	Sim	130	130	0	0	0				0						
431410	Passo Fundo/RS	Sim	39.410	0	39.400	10	0				10						
411860	Paula Freitas/PR	Sim	484	484	0		0										
431415	Paverama/RS	Não	703	0	703	0	0	703	0	703	0	0	0	0	0		0
431417	Pedras Altas/RS	Sim				0					0						
431420	Pedro Osório/RS	Sim				0					0						
431430	Pejuçara/RS	Não	332	64	268	0	0	278	10	268	0	0	54	54	0		0
431440	Pelotas/RS	Não	82.389	0	82.389	0	0	58.389	0	58.389	0	0	24.000	0	24.000		0
421250	Penha/SC	Não	13.200	0	13.200	0	0	13.200	0	13.200	0	0					
421260	Peritiba/SC	Não				0					0						
411885	Perobal/PR	Não	931	931	0		0	851	851	0		0	80	80	0		0
411890	Pérola/PR	Não	2.490	2.490	0	0	0	1.790	1.790	0	0	0	700	700	0		0
421270	Petrolândia/SC	Não	464	464	0	0	0	360	360	0	0	0	104	104	0		0
421280	Piçarras/SC	Não	4.968	320	4.648	0	0	4.648	0	4.648	0	0	320	320	0		0
411910	Piñen/PR	Não	970	0	940	30	0	900	0	870	30	0	70	0	70		0

TABELA Co02a - INFORMAÇÕES SOBRE QUANTIDADES DE RESÍDUOS SÓLIDOS DOMICILIARES E PÚBLICOS COLETADOS, SEGUNDO O TIPO DE RESÍDUO

 ANO DE
REFERÊNCIA
2009

Município		Ocorrência de coleta de RPU junto com RDO	Quantidade total de resíduos coletados					Quant. de resíduos domiciliares coletados					Quantidade de resíduos públicos coletados				
			Total	Prefeitura	Empresas	Assoc catadores c/apoio Pref.	Outro executor	Total	Prefeitura	Empresas	Assoc catadores c/apoio Pref.	Outro executor	Total	Prefeitura	Empresas	Assoc catadores c/apoio Pref.	Outro executor
Código	Nome/UF		t	t	t	t	t	t	t	t	t	t	t	t	t	t	t
Região Sul		Co154	Co119	Co116	Co117	Cs048	Co142	Co111	Co108	Co109	Cs048	Co140	Co115	Co112	Co113		Co141
411915	Pinhais/PR	Não		0		0		22.306	0	22.306	0	0		0			
431446	Pinhal da Serra/RS	Sim		10													
431447	Pinhal Grande/RS	Não	214	12	192	0	10	202	0	192	0	10	12	12	0		0
431445	Pinhal/RS	Não	217	15	202	0	0	192	0	192	0	0	25	15	10		0
411920	Pinhalão/PR	Não	1.482	780	702	0	0	702	0	702	0	0	780	780	0		0
411930	Pinhão/PR	Não	3.081	2.016	825	240	0	2.256	2.016	0	240	0	825	0	825		0
431449	Pinheirinho do Vale/RS	Não	15	15	0	0	0	12	12	0	0	0	3	3	0		0
421300	Pinheiro Preto/SC	Sim	517	18	499	0	0				0						
411940	Pirai do Sul/PR	Não				0				2.880	0				210		
431455	Pirapó/RS	Não	430	170	260	0	0	400	140	260	0	0	30	30	0		0
421310	Piratuba/SC	Não	1.377	1.377	0	0	0	1.377	1.377	0	0	0	0	0	0		0
411960	Pitanga/PR	Sim				0					0						
421315	Planalto Alegre/SC	Não	120	0	120	0	0	120	0	120	0	0	0	0	0		0
431475	Poço das Antas/RS	Não	270	0	270	0	0	270	0	270	0	0	0	0	0		0
411990	Ponta Grossa/PR	Sim	79.743	0	74.784	500	4.459				500						
411995	Pontal do Paraná/PR	Sim	8.734	8.728	0	6	0				6						
421330	Ponte Alta/SC	Sim	1.200	0	1.200	0	0				0						
431478	Ponte Preta/RS	Sim	130	130	0	0	0				0						
421340	Ponte Serrada/SC	Sim				0					0						
412000	Porecatu/PR	Sim				4.000					4.000						
431490	Porto Alegre/RS	Não	502.144	5.285	466.036	0	30.824	381.946	0	351.122	0	30.824	120.199	5.285	114.914		0
421350	Porto Belo/SC	Sim	4.500	4.500	0	0	0				0						
431500	Porto Lucena/RS	Sim		300		0					0						
431505	Porto Mauá/RS	Não	418	418	0	0	0	408	408	0	0	0	10	10	0		0
412030	Porto Vitória/PR	Não	700	700	0	0	0	680	680	0	0	0	20	20	0		0
431510	Porto Xavier/RS	Não				0					0						
431513	Pouso Novo/RS	Não				0					0						
421370	Pouso Redondo/SC	Não				0					0						
421380	Praia Grande/SC	Não	2.052	900	1.152		0	1.512	360	1.152		0	540	540	0		0
412035	Pranchita/PR	Não	912	0	800	112	0	912	0	800	112	0	0	0	0		0
421390	Presidente Castello Branco/SC	Não	196	196	0		0	192	192	0		0	4	4	0		0
421400	Presidente Getúlio/SC	Não	2.185	25	2.160	0	0	2.160	0	2.160	0	0	25	25	0		0
431514	Presidente Lucena/RS	Não	225	5	220	0	0	220	0	220	0	0	5	5	0		0
412050	Primeiro de Maio/PR	Sim	6	4	0	3	0				3						
421415	Princesa/SC	Não	126	126	0	0	0	126	126	0	0	0	0	0	0		0
431530	Quarai/RS	Sim				0					0						
412065	Quarto Centenário/PR	Não	3.980	3.980	0	0	0	2.880	2.880	0	0	0	1.100	1.100	0		0
412070	Quatiguá/PR	Não	1.035	1.035	0	0	0	805	805	0	0	0	230	230	0		0
412080	Quatro Barras/PR	Não				0		3.755	3.755	0	0	0					

TABELA Co02a - INFORMAÇÕES SOBRE QUANTIDADES DE RESÍDUOS SÓLIDOS DOMICILIARES E PÚBLICOS COLETADOS, SEGUNDO O TIPO DE RESÍDUO

 ANO DE
REFERÊNCIA
2009

Município		Ocorrência de coleta de RPU junto com RDO	Quantidade total de resíduos coletados					Quant. de resíduos domiciliares coletados					Quantidade de resíduos públicos coletados				
			Total	Prefeitura	Empresas	Assoc catadores c/apoio Pref.	Outro executor	Total	Prefeitura	Empresas	Assoc catadores c/apoio Pref.	Outro executor	Total	Prefeitura	Empresas	Assoc catadores c/apoio Pref	Outro executor
Código	Nome/UF		t	t	t	t	t	t	t	t	t	t	t	t	t	t	t
Região Sul		Co154	Co119	Co116	Co117	Cs048	Co142	Co111	Co108	Co109	Cs048	Co140	Co115	Co112	Co113		Co141
412085	Quatro Pontes/PR	Não	700	50	600	0	50	600	0	600	0	0	100	50	0		50
412090	Quedas do Iguaçu/PR	Não		11.331		12.220			11.268		12.220			63			
431532	Quevedos/RS	Não		120		0			108		0			12			
412120	Quitandinha/PR	Não	900	0	900	0	0	900	0	900	0	0	0	0	0		0
412140	Realeza/PR	Não		1.840		135			1.600		135			240			
412150	Rebouças/PR	Não	2.319	2.319	0		0		2.309					10			
431545	Relvado/RS	Não															
412175	Reserva do Iguaçu/PR	Não		679		0			670		0			9			
412170	Reserva/PR	Não	1.810	1.810	0	0	0	1.800	1.800	0	0	0	10	10	0		0
412180	Ribeirão Claro/PR	Sim	2.856	2.856	0	0	0	2.580	2.580	0	0	0	276	276	0		0
412210	Rio Bom/PR	Não	163	163	0	0	0	156	156	0	0	0	7	7	0		0
421460	Rio do Oeste/SC	Sim	800	0	800	0	0				0						
421480	Rio do Sul/SC	Não				0		10.200	0	10.200	0	0					
421470	Rio dos Cedros/SC	Não	1.100	1.100	0	0	0	1.100	1.100	0	0	0	0	0	0		0
421490	Rio Fortuna/SC	Não	145	145	0	0	0	145	145	0	0	0	0	0	0		0
431560	Rio Grande/RS	Não				637					637						
412230	Rio Negro/PR	Sim			3.960	400					400						
431570	Rio Pardo/RS	Sim		5.022		24					24						
421505	Rio Rufino/SC	Não	249	249	0	0	0	248	248	0	0	0	1	1	0		0
431600	Rolante/RS	Não			2.904	0				2.904	0						
421520	Romelândia/SC	Não	345	20	325	0	0	325	0	325	0	0	20	20	0		0
412250	Roncador/PR	Não	29.280	29.280		0		5.280	5.280		0		24.000	24.000			
431620	Rondinha/RS	Não	1.016	36	980	0	0	980	0	980	0	0	36	36	0		0
412260	Rondon/PR	Não	1.120	1.120	0	0	0	770	770	0	0	0	350	350	0		0
412270	Sabáudia/PR	Não				0			780		0			60			
431643	Saldanha Marinho/RS	Não	20	0	20	0	0	20	0	20	0	0	0	0	0		0
412290	Salto do Itararé/PR	Sim		4.320		0					0						
431645	Salto do Jacui/RS	Não	3.840	0	3.840	0	0	3.840	0	3.840	0	0	0	0	0		0
412300	Salto do Lontra/PR	Não	2.585	2.340	245	0	0	2.345	2.340	5	0	0	240	0	240		0
421540	Salto Veloso/SC	Não		30.000	1.200	0				1.200	0			30.000			
431650	Salvador do Sul/RS	Não	960	960	0	0	0	960	960	0	0	0	0	0	0		0
421545	Sangão/SC	Não				0					0						
431670	Santa Bárbara do Sul/RS	Não				0					0						
412320	Santa Cecília do Pavão/PR	Não		300		0			220		0			80			
412330	Santa Cruz de Monte Castelo/PR	Não	3.468	3.468	0	0	0	3.431	3.431	0	0	0	37	37	0		0
431680	Santa Cruz do Sul/RS	Não	24.996	0	24.996		0	24.646	0	24.646		0	350	0	350		0
412340	Santa Fé/PR	Não															
412350	Santa Helena/PR	Não				0					0						
421555	Santa Helena/SC	Não	128	20	108	0	0	108	0	108	0	0	20	20	0		0

TABELA Co02a - INFORMAÇÕES SOBRE QUANTIDADES DE RESÍDUOS SÓLIDOS DOMICILIARES E PÚBLICOS COLETADOS, SEGUNDO O TIPO DE RESÍDUO
**ANO DE
REFERÊNCIA
2009**

Município		Ocorrência de coleta de RPU junto com RDO	Quantidade total de resíduos coletados					Quant. de resíduos domiciliares coletados					Quantidade de resíduos públicos coletados				
			Total	Prefeitura	Empresas	Assoc catadores c/apoio Pref.	Outro executor	Total	Prefeitura	Empresas	Assoc catadores c/apoio Pref.	Outro executor	Total	Prefeitura	Empresas	Assoc catadores c/apoio Pref.	Outro executor
Código	Nome/UF		t	t	t	t	t	t	t	t	t	t	t	t	t	t	t
Região Sul			Co154	Co119	Co116	Co117	Cs048	Co142	Co111	Co108	Co109	Cs048	Co140	Co115	Co112	Co113	t
412370	Santa Isabel do Ivaí/PR	Não	864	864	0		0	540	540	0		0	324	324	0		0
412382	Santa Lúcia/PR	Não	288	288	0	0	0	240	240	0	0	0	48	48	0		0
431690	Santa Maria/RS	Não				0					0						
412395	Santa Mônica/PR	Não	263	263	0	0	0	120	120	0	0	0	143	143	0		0
421560	Santa Rosa de Lima/SC	Não	290	155	135		0	270	135	135		0	20	20	0		0
421565	Santa Rosa do Sul/SC	Não	386	386	0	0	0	384	384	0	0	0	2	2	0		0
431720	Santa Rosa/RS	Não	16.200	16.200	0	0	0	16.200	16.200	0	0	0	0	0	0		0
431725	Santa Tereza/RS	Sim				0					0						
412405	Santa Terezinha de Itaipu/PR	Não	1.248	624	0	624	0	1.092	468	0	624	0	156	156	0		0
421567	Santa Terezinha/SC	Não				0					0						
431700	Santana da Boa Vista/RS	Sim		600		0					0						
431710	Santana do Livramento/RS	Não	650	50	600	0	0	600	0	600	0	0	50	50	0		0
421569	Santiago do Sul/SC	Sim	110	0	110	0	0				0						
431750	Santo Ângelo/RS	Não	46.488	420	45.528	540	0	44.688	420	43.728	540	0	1.800	0	1.800		0
431760	Santo Antônio da Patrulha/RS	Não		0	4.752	0		4.752	0	4.752	0		0		0		
412410	Santo Antônio da Platina/PR	Não															
431770	Santo Antônio das Missões/RS	Sim	1.056	480	576		0										
431755	Santo Antônio do Palma/RS	Sim	162	162	0	0	0				0						
412430	Santo Antônio do Paraíso/PR	Sim				0					0						
431775	Santo Antônio do Planalto/RS	Não		289		0			288		0			1			
431780	Santo Augusto/RS	Não	1.440	1.440	0	0	0	1.300	1.300	0	0	0	140	140	0		0
431795	Santo Expedito do Sul/RS	Não	130	10	120		0	120	0	120		0	10	10	0		0
412450	Santo Inácio/PR	Não		580.000					543.000					37.000			
421580	São Bento do Sul/SC	Sim	13.034	33	12.941	60	0				60						
421575	São Bernardino/SC	Sim	48	0	48	0	0				0						
421590	São Bonifácio/SC	Não	262	262	0	0	0	250	250	0	0	0	12	12	0		0
431800	São Borja/RS	Sim	100	44	39		17										
421600	São Carlos/SC	Não	560	80	480	0	0	480	0	480	0	0	80	80	0		0
431810	São Francisco de Assis/RS	Não		36		0					0						
421620	São Francisco do Sul/SC	Sim			16.000	0					0						
431830	São Gabriel/RS	Não			10.560	0				9.600	0				960		
421630	São João Batista/SC	Não	7.488	5.568	1.920	0	0	6.720	4.800	1.920	0	0	768	768	0		0
421635	São João do Itaperiú/SC	Sim		288		0					0						
421625	São João do Oeste/SC	Não	428	19	409		0	409	0	409		0	19	19	0		0
421640	São João do Sul/SC	Não	580	580	0	0	0	480	480	0	0	0	100	100	0		0
412510	São João do Triunfo/PR	Sim	650	650	0	0	0				0						
412535	São Jorge do Patrocínio/PR	Não	359	359	0	0	0	353	353	0	0	0	6	6	0		0
412520	São Jorge d'Oeste/PR	Não	32	6	26	0	0	26	1	25	0	0	6	5	1		0
412545	São José das Palmeiras/PR	Não				0					0						

TABELA Co02a - INFORMAÇÕES SOBRE QUANTIDADES DE RESÍDUOS SÓLIDOS DOMICILIARES E PÚBLICOS COLETADOS, SEGUNDO O TIPO DE RESÍDUO

 ANO DE
REFERÊNCIA
2009

Município		Ocorrência de coleta de RPU junto com RDO	Quantidade total de resíduos coletados					Quant. de resíduos domiciliares coletados					Quantidade de resíduos públicos coletados				
			Total	Prefeitura	Empresas	Assoc catadores c/apoio Pref.	Outro executor	Total	Prefeitura	Empresas	Assoc catadores c/apoio Pref.	Outro executor	Total	Prefeitura	Empresas	Assoc catadores c/apoio Pref.	Outro executor
Código	Nome/UF		t	t	t	t	t	t	t	t	t	t	t	t	t	t	t
Região Sul		Co154	Co119	Co116	Co117	Cs048	Co142	Co111	Co108	Co109	Cs048	Co140	Co115	Co112	Co113		Co141
421670	São José do Cedro/SC	Não				0					0						
431846	São José do Herval/RS	Não	226	82	144	0	0	201	57	144	0	0	25	25	0		0
431848	São José do Hortêncio/RS	Não	728	0	728	0	0	728	0	728	0	0	0	0	0		0
431849	São José do Inhacorá/RS	Não	248	248	0	0	0	142	142	0	0	0	106	106	0		0
431850	São José do Norte/RS	Não	74.880	0	74.880		0	2.880	0	2.880		0	72.000	0	72.000		0
431860	São José do Ouro/RS	Não	1.350	1.350	0	0	0	1.050	1.050	0	0	0	300	300	0		0
431861	São José do Sul/RS	Não	89	0	89	0	0	89	0	89	0	0	0	0	0		0
431862	São José dos Ausentes/RS	Não	400	100	300	0	0	300	0	300	0	0	100	100	0		0
412550	São José dos Pinhais/PR	Não								50.105							
421660	São José/SC	Não	51.960	2.640	49.320	0	0	49.100	0	49.100	0	0	2.860	2.640	220		0
431870	São Leopoldo/RS	Sim			40.277	1.000	3.156				1.000						
431880	São Lourenço do Sul/RS	Não		3.600					3.600								
412555	São Manoel do Paraná/PR	Sim		650		0					0						
431900	São Marcos/RS	Não	4.240	540	3.700	0	0	3.700	0	3.700	0	0	540	540	0		0
421710	São Martinho/SC	Não	424	413	11	0	0	421	410	11	0	0	3	3	0		0
412560	São Mateus do Sul/PR	Não	19.200	0	19.200	0	0	6.000	0	6.000	0	0	13.200	0	13.200		0
431915	São Miguel das Missões/RS	Não				0					0						
412570	São Miguel do Iguaçu/PR	Não	3.896	3.201	551	144	0	3.889	3.201	544	144	0	7	0	7		0
421720	São Miguel do Oeste/SC	Não	8.300	0	8.100	200	0	7.028	0	6.828	200	0	1.272	0	1.272		0
431920	São Nicolau/RS	Não				0				1.371	0			500			
431930	São Paulo das Missões/RS	Não	313	0	313	0	0	313	0	313	0	0	0	0	0		0
421725	São Pedro de Alcântara/SC	Não				0			504		0			12			
431940	São Pedro do Sul/RS	Sim				0					0						
431950	São Sebastião do Cai/RS	Não	9.120	4.800	4.320	0	0	9.000	4.680	4.320	0	0	120	120	0		0
431960	São Sepé/RS	Não	3.720	360	3.360		0		0	3.360		0		360	0		0
412610	São Tomé/PR	Não	1.162	1.162	0	0	0	970	970	0	0	0	192	192	0		0
431971	São Valentim do Sul/RS	Não	395	280	115	0	0	383	268	115	0	0	12	12	0		0
412620	Sapopema/PR	Sim	18	17	1	0	0				0						
412627	Saudade do Iguaçu/PR	Não	507	0	507	0	0	450	0	450	0	0	57	0	57		0
421740	Schroeder/SC	Sim	1.800			0					0						
432023	Sede Nova/RS	Não				0					0						
432026	Segredo/RS	Sim	240	240	0	0	0				0						
432030	Selbach/RS	Não	2.048	1.044	1.004	0	0	1.148	144	1.004	0	0	900	900	0		0
412630	Sengés/PR	Não	4.370	4.340	30	0	0	4.320	4.320	0	0	0	50	20	30		0
432035	Sentinela do Sul/RS	Sim	1.000	0	1.000	0	0				0						
432040	Serafina Corrêa/RS	Sim	2.880	0	2.880		0										
421755	Serra Alta/SC	Não	320	20	300	0	0	300	0	300	0	0	20	20	0		0
412635	Serranópolis do Iguaçu/PR	Não	402	402	0	0	0	400	400	0	0	0	2	2	0		0
432050	Sertão/RS	Não		12		0	0		0		0	0		12	0		

TABELA Co02a - INFORMAÇÕES SOBRE QUANTIDADES DE RESÍDUOS SÓLIDOS DOMICILIARES E PÚBLICOS COLETADOS, SEGUNDO O TIPO DE RESÍDUO

 ANO DE
REFERÊNCIA
2009

Município		Ocorrência de coleta de RPU junto com RDO	Quantidade total de resíduos coletados					Quant. de resíduos domiciliares coletados					Quantidade de resíduos públicos coletados				
			Total	Prefeitura	Empresas	Assoc catadores c/apoio Pref.	Outro executor	Total	Prefeitura	Empresas	Assoc catadores c/apoio Pref.	Outro executor	Total	Prefeitura	Empresas	Assoc catadores c/apoio Pref	Outro executor
Código	Nome/UF		t	t	t	t	t	t	t	t	t	t	t	t	t	t	t
Região Sul			Co154	Co119	Co116	Co117	Cs048	Co142	Co111	Co108	Co109	Cs048	Co140	Co115	Co112	Co113	t
432060	Severiano de Almeida/RS	Não	244	244	0	0	0	240	240	0	0	0	4	4	0		0
421760	Siderópolis/SC	Sim		642	1.158	0					0						
432065	Silveira Martins/RS	Sim		132		0					0						
432067	Sinimbu/RS	Sim	42	0	42	0	0				0						
412660	Siqueira Campos/PR	Não	2.889	2.889	0	0	0	2.880	2.880	0	0	0	9	9	0		0
432070	Sobradinho/RS	Não	2.212	0	2.212	0	0	2.160	0	2.160	0	0	52	0	52		0
432080	Soledade/RS	Não	4.161	105	4.056	0	0	4.056	0	4.056	0	0	105	105	0		0
412665	Sulina/PR	Não	225	10	215	0	0	215	0	215	0	0	10	10	0		0
421780	Taió/SC	Não	2.165	5	2.160	0	0	2.160	0	2.160	0	0	5	5	0		0
412667	Tamarana/PR	Não	1.381	1.381	0		0	1.181	1.181	0		0	200	200	0		0
421790	Tangará/SC	Não				0					0						
412680	Tapejara/PR	Não	2.640	2.640	0	0	0	2.160	2.160	0	0	0	480	480	0		0
432100	Tapera/RS	Não	2.920	0	2.920	0	0	2.920	0	2.920	0	0	0	0	0		0
432110	Tapes/RS	Sim	4.192	2.080	2.112		0										
432132	Taquaruçu do Sul/RS	Sim	186	0	0	0	186				0						
432135	Tavares/RS	Sim	540	0	540	0	0				0						
412700	Teixeira Soares/PR	Não				0					0						
412720	Terra Boa/PR	Sim				0					0						
432143	Terra de Areia/RS	Não	240	0	240	0	0	240	0	240	0	0	0	0	0		0
421810	Timbé do Sul/SC	Sim	900	700	0	0	200				0						
421820	Timbó/SC	Sim	5.940	5.940	0	0	0				0						
432150	Torres/RS	Não															
421830	Três Barras/SC	Não	1.560	0	1.560	0	0	1.560	0	1.560	0	0	0	0	0		0
432166	Três Cachoeiras/RS	Não	1.056	0	1.056	0	0	1.056	0	1.056	0	0	0	0	0		0
432183	Três Forquilhas/RS	Sim		240		0					0						
432185	Três Palmeiras/RS	Sim															
432190	Três Passos/RS	Não	3.899	1.045	2.854	0	0	2.854	0	2.854	0	0	1.045	1.045	0		0
421835	Treviso/SC	Sim	487														
421840	Treze de Maio/SC	Não	1.000	1.000	0	0	0	1.000	1.000	0	0	0	0	0	0		0
421850	Treze Tilias/SC	Não				0					0						
432195	Trindade do Sul/RS	Não	658	10	648	0	0	648	0	648	0	0	10	10	0		0
432200	Triunfo/RS	Não				0				3.600	0						
421860	Trombudo Central/SC	Não	780	780	0	0	0	780	780	0	0	0	0	0	0		0
421870	Tubarão/SC	Não	2.578	0	2.578	0	0	2.360	0	2.360	0	0	218	0	218		0
432210	Tucunduva/RS	Não	115	115	0	0	0	100	100	0	0	0	15	15	0		0
421875	Tunápolis/SC	Não	190	14	176	0	0	176	0	176	0	0	14	14	0		0
432215	Tunas/RS	Não				0					0						
432220	Tupanciretã/RS	Não				0					0						
432225	Tupandi/RS	Sim	717	7	710	0	0				0						

TABELA Co02a - INFORMAÇÕES SOBRE QUANTIDADES DE RESÍDUOS SÓLIDOS DOMICILIARES E PÚBLICOS COLETADOS, SEGUNDO O TIPO DE RESÍDUO

 ANO DE
REFERÊNCIA
2009

Município	Ocorrência de coleta de RPU junto com RDO	Quantidade total de resíduos coletados					Quant. de resíduos domiciliares coletados					Quantidade de resíduos públicos coletados				
		Total	Prefeitura	Empresas	Assoc catadores c/apoio Pref.	Outro executor	Total	Prefeitura	Empresas	Assoc catadores c/apoio Pref.	Outro executor	Total	Prefeitura	Empresas	Assoc catadores c/apoio Pref.	Outro executor
		t	t	t	t	t	t	t	t	t	t	t	t	t	t	t
Região Sul	Co154	Co119	Co116	Co117	Cs048	Co142	Co111	Co108	Co109	Cs048	Co140	Co115	Co112	Co113		Co141
432230 Tuparendi/RS	Não		384	1.200	0				1.200	0				384		
412796 Turvo/PR	Sim	1.152			0					0						
432234 Ubiretama/RS	Não	50	50	0	0	0	48	48	0	0	0	2	2	0		0
432235 União da Serra/RS	Não	0	0	0	0	0	0	0	0	0	0	0	0	0		0
412820 União da Vitória/PR	Não	9.240	0	9.240	0	0	9.240	0	9.240	0	0	0	0	0		0
421885 União do Oeste/SC	Não				0					0						
412830 Uniflor/PR	Sim				488					488						
432240 Uruguaiana/RS	Sim	35.580	0	35.580	0	0				0						
421895 Urupema/SC	Não	107	107	0	0	0	100	100	0	0	0	7	7	0		0
421900 Urussanga/SC	Não				240					240						
432250 Vacaria/RS	Não	17.250	5.730	11.520	0	0	11.520	0	11.520	0	0	5.730	5.730	0		0
432255 Vanini/RS	Não				0			50	840	0						
421910 Vargeão/SC	Não	394	10	384		0	384	0	384		0	10	10	0		0
432260 Venâncio Aires/RS	Não	8.240	200	8.040	0	0	8.040	0	8.040	0	0	200	200	0		0
412853 Ventania/PR	Não	825	825	0	0	0	800	800	0	0	0	25	25	0		0
412855 Vera Cruz do Oeste/PR	Sim	1.015	846	0	169	0				169						
432285 Vespasiano Correa/RS	Não	360	360	0	0	0	360	360	0	0	0	0	0	0		0
432290 Viadutos/RS	Sim	500	20	480		0										
432310 Vicente Dutra/RS	Não				0					0						
421930 Videira/SC	Não	12.031	2.475	9.556	0	0	9.556	0	9.556	0	0	2.475	2.475	0		0
432335 Vila Lângaro/RS	Sim	87	87	0		0										
412850 Wenceslau Braz/PR	Não	10.720	7.200	3.520	0	0	9.520	6.000	3.520	0	0	1.200	1.200	0		0

TABELA Co02b
INFORMAÇÕES SOBRE QUANTIDADES DE RESÍDUOS SÓLIDOS
DOMICILIARES E PÚBLICOS COLETADOS,
SEGUNDO A NATUREZA DO AGENTE-EXECUTOR

TABELA Co02b - INFORMAÇÕES SOBRE QUANTIDADES DE RESÍDUOS SÓLIDOS DOMICILIARES E PÚBLICOS COLETADOS, SEGUNDO A NATUREZA DO AGENTE-EXECUTOR

 ANO DE
REFERÊNCIA
2009

Município		Ocorrência de coleta de RPU junto com RDO	Qtde. total de resíduos coletados			Qtde. total coletada por agente público			Qtde. total coletada por agente privado			Qtde. Tot. col. por catadores c/apoio Pref.			Qtde. total coletada por outros agentes		
			Total	Domiciliar	Público	Total	Domiciliar	Público	Total	Domiciliar	Público	Total = Domiciliar	Domiciliar	Público	Total	Domiciliar	Público
			t	t	t	t	t	t	t	t	t	t	t	t	t	t	t
Código	Nome/UF		Co119	Co111	Co115	Co116	Co108	Co112	Co117	Co109	Co113	Cs048	Cs048		Co142	Co140	Co141
420010	Abelardo Luz/SC	Sim	1.500			120			1.380			0	0		0		
420020	Agrolândia/SC	Não					0	30.000				0	0				
420030	Agronômica/SC	Não	626	576	50	50	0	50	576	576	0	0	0		0	0	0
420040	Água Doce/SC	Não				20		20	600	600		0	0				
430005	Água Santa/RS	Não	316	216	100	316	216	100	0	0	0	0	0		0	0	0
420050	Águas de Chapecó/SC	Sim	3.350			350			3.000			0	0		0		
420055	Águas Frias/SC	Sim	360			0			360			0	0		0		
420060	Águas Mornas/SC	Sim	600			600			0			0	0		0		
430010	Agudo/RS	Não	1.212	1.200	12	12	0	12	1.200	1.200	0	0	0		0	0	0
430020	Ajuricaba/RS	Não										48	48				
430030	Alecrim/RS	Não	960	864	96	960	864	96	0	0	0				0	0	0
430040	Alegrete/RS	Não	14.744	13.952	792	13.992	13.200	792	0	0	0	752	752		0	0	0
430045	Alegria/RS	Não	944	900	44	80	50	30	864	850	14	0	0		0	0	0
430050	Alpestre/RS	Não	624	600	24	624	600	24	0	0	0	0	0		0	0	0
430055	Alto Alegre/RS	Não	200	180	20	200	180	20	0	0	0	0	0		0	0	0
420075	Alto Bela Vista/SC	Sim	96			0			96			0	0		0		
412862	Alto Paraíso/PR	Não	242	213	29	242	213	29	0	0	0	0	0		0	0	0
410060	Alto Paraná/PR	Não	2.076			2.040	1.920	120	0			36	36		0		
410070	Alto Piquiri/PR	Não	2.734	1.294	1.440	2.529	1.089	1.440	0	0	0	205	205		0	0	0
410050	Altônia/PR	Não	1.705	1.669	37	1.661	1.661	0	37	0	37	8	8		0	0	0
430060	Alvorada/RS	Não	45.936	39.600	6.336	0	0	0	45.936	39.600	6.336	0	0		0	0	0
410090	Amaporá/PR	Sim				2.000						0	0				
430064	Ametista do Sul/RS	Não	630	600	30	30	0	30	600	600	0	0	0		0	0	0
410105	Anahy/PR	Sim	360			360			0			0	0		0		
410110	Andaraí/PR	Não	6.891	4.491	2.400	6.891	4.491	2.400	0	0	0	0	0		0	0	0
410115	Ângulo/PR	Não	537	480	57	537	480	57	0	0	0	0	0		0	0	0
420110	Anitápolis/SC	Não				360	300	60				0	0				
410120	Antonina/PR	Não	8.600	6.800	1.800	8.600	6.800	1.800	0	0	0				0	0	0
430080	Antônio Prado/RS	Sim				2.646						0	0				
420125	Apiúna/SC	Não	995	965	30	995	965	30	0	0	0	0	0		0	0	0
410140	Apucarana/PR	Sim	30.240			0			0			1.440	1.440		28.800		
410150	Arapongas/PR	Sim	23.040			1.440			20.160			0	0		1.440		
430087	Araricá/RS	Não	1.100	900	200	200	0	200	900	900	0	0	0		0	0	0
410180	Araucária/PR	Não	21.209	21.017	192	0	0	0	21.209	21.017	192	0	0		0	0	0
420150	Armazém/SC	Não										0	0				
430100	Arroio do Meio/RS	Não					4.800	500		2.960		0	0				
430107	Arroio do Padre/RS	Não	60	59	1	60	59	1	0	0	0	0	0		0	0	0
430130	Arroio Grande/RS	Não	10.920									0	0				
420160	Arroio Trinta/SC	Sim	316			16			300			0	0		0		

TABELA Co02b - INFORMAÇÕES SOBRE QUANTIDADES DE RESÍDUOS SÓLIDOS DOMICILIARES E PÚBLICOS COLETADOS, SEGUNDO A NATUREZA DO AGENTE-EXECUTOR

 ANO DE
REFERÊNCIA
2009

Município		Ocorrência de coleta de RPU junto com RDO	Qtde. total de resíduos coletados			Qtde. total coletada por agente público			Qtde. total coletada por agente privado			Qtde. Tot. col. por catadores c/apoio Pref.			Qtde. total coletada por outros agentes		
			Total	Domiciliar	Público	Total	Domiciliar	Público	Total	Domiciliar	Público	Total = Domiciliar	Domiciliar	Público	Total	Domiciliar	Público
			t	t	t	t	t	t	t	t	t	t	t	t	t	t	t
Código	Nome/UF		Co119	Co111	Co115	Co116	Co108	Co112	Co117	Co109	Co113	Cs048	Cs048		Co142	Co140	Co141
Região Sul			Co154														
430140	Arvorezinha/RS	Não	2.780	2.540	240	2.780	2.540	240	0	0	0	0	0		0	0	0
420170	Ascurra/SC	Não				1.070	1.060	10				0	0				
410210	Astorga/PR	Não	5.646			5.470	4.270	1.200	0			176	176		0		
430155	Áurea/RS	Não										0	0				
420190	Aurora/SC	Não										0	0				
430160	Bagé/RS	Não	21.060	21.048	12	19.212	19.200	12	168	168	0	0	0		1.680	1.680	0
420200	Balneário Camboriú/SC	Não							50.945	47.638	3.307						
430163	Balneário Pinhal/RS	Sim	2.287			0			2.287			0	0		0		
420208	Bandeirante/SC	Sim	180			0			180			0	0		0		
410250	Barbosa Ferraz/PR	Não				12	10	2									
430185	Barra do Guarita/RS	Não	260	250	10	10	0	10	250	250	0	0	0		0	0	0
430187	Barra do Quaraí/RS	Sim				648						10	10				
430192	Barra do Rio Azul/RS	Não	6	3	3	2	1	1	2	1	1	0	0		2	1	1
410260	Barracão/PR	Não		2.650			1.320			1.320		5	5			5	
430200	Barros Cassal/RS	Não	80	60	20	20	0	20	60	60	0				0	0	0
410275	Bela Vista da Caroba/PR	Não										0	0				
410280	Bela Vista do Paraíso/PR	Sim	4.800			4.800			0			0	0		0		
420213	Bela Vista do Toldo/SC	Não	144	144	0	144	144	0	0	0	0	0	0		0	0	0
420220	Benedito Novo/SC	Sim	780			780			0			0	0		0		
430210	Bento Gonçalves/RS	Sim	38.690			0			38.690			0	0		0		
410290	Bituruna/PR	Não	1.700	1.500	200	1.700	1.500	200	0	0	0	0	0		0	0	0
410302	Boa Esperança do Iguaçu/PR	Não	120	120	0	0	0	0	120	120	0	0	0		0	0	0
410304	Boa Ventura de São Roque/PR	Sim	0			0			0						0		
430215	Boa Vista das Missões/RS	Não										0	0				
410310	Bocaiúva do Sul/PR	Não	1.068	1.068	0	1.068	1.068	0	0	0	0	0	0		0	0	0
420257	Bom Jesus do Oeste/SC	Não	230	200	30	30	0	30	200	200	0	0	0		0	0	0
410315	Bom Jesus do Sul/PR	Não	195	195	0	0	0	0	165	165	0	30	30		0	0	0
430230	Bom Jesus/RS	Não	1.250	1.200	50	50	0	50	1.200	1.200	0	0	0		0	0	0
430235	Bom Princípio/RS	Não				1.440	1.440	0				0	0				
420260	Bom Retiro/SC	Sim	1.200			1.200			0						0		
420245	Bombinhas/SC	Sim	8.630			0			8.630			0	0		0		
410330	Borrazópolis/PR	Não				1.650	1.431	219									
430250	Bossoroca/RS	Não				482	432	50				50	50				
430258	Bozano/RS	Não	77	77	0	0	0	0	77	77	0	0	0		0	0	0
420280	Braço do Norte/SC	Sim	7.035			0			7.035			0	0		0		
420285	Braço do Trombudo/SC	Não					0		540	540		0	0				
410335	Braganey/PR	Sim										0	0				
420290	Brusque/SC	Não							28.000	28.000		0	0				
420300	Caçador/SC	Não	17.008	12.008	5.000	5.000	0	5.000	11.640	11.640	0	368	368		0	0	0

TABELA Co02b - INFORMAÇÕES SOBRE QUANTIDADES DE RESÍDUOS SÓLIDOS DOMICILIARES E PÚBLICOS COLETADOS, SEGUNDO A NATUREZA DO AGENTE-EXECUTOR

 ANO DE
REFERÊNCIA
2009

Município	Ocorrência de coleta de RPU junto com RDO	Qtde. total de resíduos coletados			Qtde. total coletada por agente público			Qtde. total coletada por agente privado			Qtde. Tot. col. por catadores c/apoio Pref.			Qtde. total coletada por outros agentes		
		Total	Domiciliar	Público	Total	Domiciliar	Público	Total	Domiciliar	Público	Total = Domiciliar	Domiciliar	Público	Total	Domiciliar	Público
		t	t	t	t	t	t	t	t	t	t	t	t	t	t	t
Região Sul	Co154	Co119	Co111	Co115	Co116	Co108	Co112	Co117	Co109	Co113	Cs048	Cs048		Co142	Co140	Co141
430280 Caçapava do Sul/RS	Sim				240			4.800			240	240				
430290 Cacequi/RS	Não	6.020	6.000	20	20	0	20	6.000	6.000	0	0	0		0	0	0
430310 Cachoeirinha/RS	Sim	23.548			0			23.548			0	0		0		
410345 Cafelândia/PR	Não	2.678	2.228	450	300	0	300	2.178	2.028	150	200	200		0	0	0
430340 Caiçara/RS	Sim	325			25			300			0	0		0		
430350 Camaquã/RS	Não	68.002	58.002	10.000	18.000	8.000	10.000	50.000	50.000	0	2	2		0	0	0
430360 Cambará do Sul/RS	Não										0	0				
410370 Cambé/PR	Não	34.340	28.140	6.200	34.280	28.080	6.200	0	0	0	60	60		0	0	0
430367 Campestre da Serra/RS	Sim	192			0			192			0	0		0		
410400 Campina Grande do Sul/PR	Não				2.550	2.500	50				0	0				
410405 Campo Bonito/PR	Não				30		30	300	300		0	0				
410410 Campo do Tenente/PR	Não	654	624	30	15	0	15	615	600	15	24	24		0	0	0
410420 Campo Largo/PR	Sim	16.013			0			16.013			0	0		0		
430410 Campos Borges/RS	Não	1.697	697	1.000	1.065	65	1.000	632	632	0	0	0		0	0	0
420360 Campos Novos/SC	Não															
430420 Candelária/RS	Não	2.958	2.952	6	0	0	0	2.886	2.880	6	0	0		72	72	0
430430 Cândido Godói/RS	Não	1.462	1.441	21	21	0	21	1.441	1.441	0	0	0		0	0	0
410442 Cândói/PR	Sim	1.840			1.566			274			0	0		0		
430440 Canela/RS	Não	7.849	7.317	532	532	0	532	7.317	7.317	0	0	0		0	0	0
420370 Canelinha/SC	Não				180	160	20				0	0				
430450 Canguçu/RS	Não	5.321	5.300	21	5.321	5.300	21	0	0	0	0	0		0	0	0
430460 Canoas/RS	Não	69.200	68.000	1.200	500	0	500	68.700	68.000	700	0	0		0	0	0
410450 Capanema/PR	Não										984	984				
420325 Capão Alto/SC	Não										0	0				
430466 Capão do Leão/RS	Não				4.580	4.000	580				0	0				
410460 Capitão Leonidas Marques/PR	Não	1.800	1.800	0	1.800	1.800	0	0	0	0	0	0		0	0	0
430469 Capitão/RS	Não										0	0				
420395 Capivari de Baixo/SC	Não	4.500	4.500	0	4.500	4.500	0	0	0	0	0	0		0	0	0
430467 Capivari do Sul/RS	Não	144	144	0	144	144	0	0	0	0	0	0		0	0	0
430471 Caraá/RS	Sim	792			792			0			0	0		0		
430470 Carazinho/RS	Não	16.708	16.680	28	4	0	4	16.224	16.200	24	480	480		0	0	0
410470 Carlópolis/PR	Não							1.120	720	400	0	0				
430490 Casca/RS	Não	740	720	20	20	0	20	720	720	0	0	0		0	0	0
410480 Cascavel/PR	Sim	90.250			1.200			87.600			1.450	1.450		0		
430495 Caseiros/RS	Não	972	967	5	12	7	5	960	960	0	0	0		0	0	0
410490 Castro/PR	Não	5.960	5.760	200	150	0	150	5.810	5.760	50	0	0		0	0	0
420400 Catanduvas/SC	Não	248	228	20	20	0	20	228	228	0	0	0		0	0	0
430500 Catuipe/RS	Sim				1.440											
420410 Caxambu do Sul/SC	Não	28			0			28			0	0		0		

TABELA Co02b - INFORMAÇÕES SOBRE QUANTIDADES DE RESÍDUOS SÓLIDOS DOMICILIARES E PÚBLICOS COLETADOS, SEGUNDO A NATUREZA DO AGENTE-EXECUTOR

 ANO DE
REFERÊNCIA
2009

Município	Ocorrência de coleta de RPU junto com RDO	Qtde. total de resíduos coletados			Qtde. total coletada por agente público			Qtde. total coletada por agente privado			Qtde. Tot. col. por catadores c/apoio Pref.			Qtde. total coletada por outros agentes		
		Total	Domiciliar	Público	Total	Domiciliar	Público	Total	Domiciliar	Público	Total = Domiciliar	Domiciliar	Público	Total	Domiciliar	Público
		t	t	t	t	t	t	t	t	t	t	t	t	t	t	t
Região Sul	Co154	Co119	Co111	Co115	Co116	Co108	Co112	Co117	Co109	Co113	Cs048	Cs048		Co142	Co140	Co141
430510 Caxias do Sul/RS	Sim	124.800			0			124.800			0	0		0		
430512 Cerrito/RS	Não															
420419 Chapadão do Lageado/SC	Sim	0			0			0			0	0		0		
420420 Chapecó/SC	Sim	35.512			0			34.583			929	929		0		
430535 Charqueadas/RS	Não								5.760		256	256				
430537 Charrua/RS	Não	160	120	40	40	0	40	120	120	0	0	0		0	0	0
410540 Chopinzinho/PR	Não	2.074	2.016	58	2.074	2.016	58	0	0	0	0	0		0	0	0
430543 Chui/RS	Não	2.504	1.878	626	2.504	1.878	626	0	0	0	0	0		0	0	0
410550 Cianorte/PR	Não	14.518	14.518	0	576	576	0	13.870	13.870	0	72	72		0	0	0
410560 Cidade Gaúcha/PR	Sim															
430550 Ciriaco/RS	Não										0	0				
420425 Cocal do Sul/SC	Sim	2.235			2.235			0			0	0		0		
430558 Colinas/RS	Não				250	240	10				0	0				
410580 Colombo/PR	Sim															
410590 Colorado/PR	Não	7.450	3.950	3.500	7.150	3.650	3.500	0	0	0	300	300		0	0	0
420430 Concórdia/SC	Sim	16.423			0			11.871			36	36		4.517		
430570 Condor/RS	Sim	360			0			360			0	0		0		
410610 Conselheiro Mairinck/PR	Sim	10			7			2						0		
430583 Coqueiro Baixo/RS	Não	240	240	0	0	0	0	240	240	0	0	0		0	0	0
430585 Coqueiros do Sul/RS	Não	11	10	1	11	10	1	0	0	0	0	0		0	0	0
410640 Cornélio Procopio/PR	Não				0	0	0				0	0				
420440 Coronel Freitas/SC	Não										0	0				
420445 Coronel Martins/SC	Sim										0	0				
430593 Coronel Pilar/RS	Não															
410650 Coronel Vivida/PR	Não								2.376		0	0				
420450 Corupá/SC	Não										0	0				
420460 Criciúma/SC	Sim	37.920			0			37.920			0	0		0		
430605 Cristal/RS	Não	480	480	0	0	0	0	480	480	0	0	0		0	0	0
430610 Cruz Alta/RS	Não								13.200		0	0				
410660 Cruzeiro do Oeste/PR	Não	4.308	4.288	20	4.020	4.000	20	0	0	0	288	288		0	0	0
410685 Cruzmaltina/PR	Não	340	160	180	340	160	180	0	0	0	0	0		0	0	0
410690 Curitiba/PR	Não	595.441	498.881	96.560	0	0	0	565.118	468.558	96.560	3.329	3.329		26.994	26.994	0
420480 Curitiba/SC	Não	6.300	5.300	1.000	1.000	0	1.000	5.300	5.300	0	0	0		0	0	0
430632 Derrubadas/RS	Não		48			0			48		0	0			0	
430635 Dezesseis de Novembro/RS	Não										0	0				
410712 Diamante do Sul/PR	Não										0	0				
410715 Diamante D'Oeste/PR	Não	458	410	48	458	410	48	0	0	0	0	0		0	0	0
420500 Dionísio Cerqueira/SC	Não	2.160	0	2.160	2.160	0	2.160	0	0	0	0	0		0	0	0
430642 Dois Irmãos das Missões/RS	Não										0	0				

TABELA Co02b - INFORMAÇÕES SOBRE QUANTIDADES DE RESÍDUOS SÓLIDOS DOMICILIARES E PÚBLICOS COLETADOS, SEGUNDO A NATUREZA DO AGENTE-EXECUTOR

 ANO DE
REFERÊNCIA
2009

Município	Ocorrência de coleta de RPU junto com RDO	Qtde. total de resíduos coletados			Qtde. total coletada por agente público			Qtde. total coletada por agente privado			Qtde. Tot. col. por catadores c/apoio Pref.			Qtde. total coletada por outros agentes		
		Total	Domiciliar	Público	Total	Domiciliar	Público	Total	Domiciliar	Público	Total = Domiciliar	Domiciliar	Público	Total	Domiciliar	Público
		t	t	t	t	t	t	t	t	t	t	t	t	t	t	t
Região Sul	Co154	Co119	Co111	Co115	Co116	Co108	Co112	Co117	Co109	Co113	Cs048	Cs048		Co142	Co140	Co141
430640 Dois Irmãos/RS	Não		4.817			4.817			0		0	0			0	
430650 Dom Feliciano/RS	Não	154	144	10	154	144	10	0	0	0	0	0		0	0	0
430660 Dom Pedrito/RS	Não							6.400	5.400	1.000	0	0				
420510 Dona Emma/SC	Não	324	300	24	24	0	24	300	300	0				0	0	0
430670 Dona Francisca/RS	Não	3	3	0	0	0	0	3	3	0	0	0		0	0	0
430673 Doutor Mauricio Cardoso/RS	Não	600	360	240	240	0	240	360	360	0	0	0		0	0	0
420515 Doutor Pedrinho/SC	Não				209	209	0									
430675 Doutor Ricardo/RS	Não	260	260	0	0	0	0	260	260	0	0	0		0	0	0
430680 Encantado/RS	Sim										0	0				
430690 Encruzilhada do Sul/RS	Sim	15.000			15.000			0						0		
420517 Entre Rios/SC	Sim	240			0			240			0	0		0		
430693 Entre-Ijuís/RS	Não										0	0				
430697 Erebangó/RS	Não	298	292	6	298	292	6	0	0	0	0	0		0	0	0
430700 Erechim/RS	Não	23.348	23.034	314	449	135	314	22.899	22.899	0				0	0	0
420519 Ermo/SC	Sim	22			22			0			0	0		0		
430705 Ernestina/RS	Sim	80			80			0			0	0		0		
430720 Erval Grande/RS	Não															
430730 Erval Seco/RS	Não	460	412	48	48	0	48	412	412	0	0	0		0	0	0
420520 Erval Velho/SC	Não	420	420		0	0		420	420					0	0	
430745 Esperança do Sul/RS	Não	73	73	0	73	73	0	0	0	0	0	0		0	0	0
430750 Espumoso/RS	Não				240		240				0	0				
430760 Estância Velha/RS	Não						15.000		6.840		0	0				
430781 Estrela Velha/RS	Não	140	120	20	140	120	20	0	0	0	0	0		0	0	0
430780 Estrela/RS	Não				5.184	5.184										
430786 Fagundes Varela/RS	Sim	365			0			365			0	0		0		
410755 Farol/PR	Não	13	10	3	13	10	3	0	0	0	0	0		0	0	0
430790 Farroupilha/RS	Não	10.371	10.371	0	0	0	0	10.371	10.371	0	0	0		0	0	0
430800 Faxinal do Soturno/RS	Não										0	0				
410760 Faxinal/PR	Sim	439			439			0			0	0		0		
430805 Faxinalzinho/RS	Não	264	240	24	24	0	24	240	240	0	0	0		0	0	0
410765 Fazenda Rio Grande/PR	Não	8.762	0	8.762	0	0	0	8.762	0	8.762	0	0		0	0	0
430810 Feliz/RS	Não	2.160	2.160	0	0	0	0	2.160	2.160	0	0	0		0	0	0
410770 Fênix/PR	Não	831	661	170	831	661	170	0	0	0	0	0		0	0	0
430820 Flores da Cunha/RS	Não	5.400	4.680	720	720	0	720	4.680	4.680	0	0	0		0	0	0
410790 Floresta/PR	Não	39	35	4	39	35	4	0	0	0	0	0		0	0	0
420540 Florianópolis/SC	Não	148.476	147.651	825	148.476	147.651	825	0	0	0	0	0		0	0	0
430840 Formigueiro/RS	Não	1.200	1.104	96	96	0	96	1.104	1.104	0				0	0	0
410820 Formosa do Oeste/PR	Não	130	70	60	130	70	60	0	0	0	0	0		0	0	0
420543 Formosa do Sul/SC	Não	0	0	0	0	0	0	0	0	0	0	0		0	0	0

TABELA Co02b - INFORMAÇÕES SOBRE QUANTIDADES DE RESÍDUOS SÓLIDOS DOMICILIARES E PÚBLICOS COLETADOS, SEGUNDO A NATUREZA DO AGENTE-EXECUTOR

 ANO DE
REFERÊNCIA
2009

Município	Ocorrência de coleta de RPU junto com RDO	Qtde. total de resíduos coletados			Qtde. total coletada por agente público			Qtde. total coletada por agente privado			Qtde. Tot. col. por catadores c/apoio Pref.			Qtde. total coletada por outros agentes		
		Total	Domiciliar	Público	Total	Domiciliar	Público	Total	Domiciliar	Público	Total = Domiciliar	Domiciliar	Público	Total	Domiciliar	Público
		t	t	t	t	t	t	t	t	t	t	t	t	t	t	t
Região Sul	Co154	Co119	Co111	Co115	Co116	Co108	Co112	Co117	Co109	Co113	Cs048	Cs048		Co142	Co140	Co141
420545 Forquilha/SC	Não										0	0				
410830 Foz do Iguaçu/PR	Não							67.175	67.175		1.755	1.755				
420550 Fraiburgo/SC	Não	7.479	5.940	1.539	924	0	924	6.555	5.940	615	0	0		0	0	0
410840 Francisco Beltrão/PR	Sim	23.520			21.120			0			2.400	2.400		0		
420555 Frei Rogério/SC	Não	77	77	0	77	77	0	0	0	0	0	0		0	0	0
420560 Galvão/SC	Sim										0	0				
430860 Garibaldi/RS	Não		6.029			0		6.029	6.029		0	0			0	
430865 Garruchos/RS	Sim															
420580 Garuva/SC	Sim	2.883			2.880			3			0	0		0		
420590 Gaspar/SC	Não		14.786			0		14.786	14.786	0	0	0		0	0	0
430880 General Câmara/RS	Sim				2.200						0	0				
410850 General Carneiro/PR	Não	1.680	1.440	240	1.680	1.440	240	0	0	0	0	0		0	0	0
420600 Governador Celso Ramos/SC	Sim	4.055			4.055			0			0	0		0		
430912 Gramado dos Loureiros/RS	Sim	172			172			0			0	0		0		
420610 Grão Pará/SC	Não	1.005	1.000	5	1.005	1.000	5	0	0	0	0	0		0	0	0
430920 Gravataí/RS	Não	53.753	53.189	565	0	0	0	53.753	53.189	565				0	0	0
430925 Guabiju/RS	Sim				70						0	0				
430930 Guaíba/RS	Não	18.552	17.400	1.152	0	0	0	17.952	16.800	1.152	600	600		0	0	0
410880 Guairá/PR	Não										600	600				
410890 Guairaça/PR	Não							0	0	0	0	0		0	0	0
410900 Guapirama/PR	Sim				450						0	0				
430940 Guaporé/RS	Sim							4.368			0	0				
410910 Guaporema/PR	Não										0	0				
420650 Guaramirim/SC	Não	7.265	7.100	165	0	0	0	7.265	7.100	165	0	0		0	0	0
430950 Guarani das Missões/RS	Sim	2.880			2.880			0			0	0		0		
410940 Guarapuava/PR	Sim	30.628			28.980			0			1.648	1.648		0		
420670 Herval d'Oeste/SC	Não	3.553	3.305	248	248	0	248	3.305	3.305	0	0	0		0	0	0
430965 Hulha Negra/RS	Não	432	384	48	432	384	48	0	0	0	0	0		0	0	0
430980 Ibiaçá/RS	Não	588	540	48	48	0	48	540	540	0	0	0		0	0	0
420680 Ibicaré/SC	Não	52	52	0	0	0	0	52	52	0	0	0		0	0	0
410980 Ibiporá/PR	Não	0	0	0	0	0	0	0	0	0	0	0		0	0	0
430990 Ibiraiaras/RS	Sim	650			0			650			0	0		0		
420690 Ibirama/SC	Não	2.290	2.285	5	5	0	5	2.285	2.285	0	0	0		0	0	0
431000 Ibirubá/RS	Sim	3.834			3.834			0			0	0		0		
420700 Içara/SC	Não	22.083	22.083	0	0	0	0	22.083	22.083	0	0	0		0	0	0
410990 Icaraima/PR	Não		981			981			0						0	
431010 Igrejinha/RS	Não							8.352	8.112	240	0	0				
411005 Iguatu/PR	Sim	307			307			0			0	0		0		
431020 Ijuí/RS	Não	13.736	13.736	0	0	0	0	13.736	13.736	0	0	0		0	0	0

TABELA Co02b - INFORMAÇÕES SOBRE QUANTIDADES DE RESÍDUOS SÓLIDOS DOMICILIARES E PÚBLICOS COLETADOS, SEGUNDO A NATUREZA DO AGENTE-EXECUTOR

 ANO DE
REFERÊNCIA
2009

Município		Ocorrência de coleta de RPU junto com RDO	Qtde. total de resíduos coletados			Qtde. total coletada por agente público			Qtde. total coletada por agente privado			Qtde. Tot. col. por catadores c/apoio Pref.			Qtde. total coletada por outros agentes		
			Total	Domiciliar	Público	Total	Domiciliar	Público	Total	Domiciliar	Público	Total = Domiciliar	Domiciliar	Público	Total	Domiciliar	Público
			t	t	t	t	t	t	t	t	t	t	t	t	t	t	t
Código	Nome/UF		Co119	Co111	Co115	Co116	Co108	Co112	Co117	Co109	Co113	Cs048	Cs048		Co142	Co140	Co141
Região Sul		Co154															
431030	Ilópolis/RS	Não				588	576	12									
420720	Imaruí/SC	Não	1.081	1.080	1	1	0	1	1.080	1.080	0	0	0		0	0	0
431033	Imbé/RS	Não							1.026	1.011	15	0	0				
420730	Imbituba/SC	Não								11.000		0	0				
420740	Imbuia/SC	Sim	680			0			680			0	0		0		
431036	Imigrante/RS	Sim										0	0				
411020	Inácio Martins/PR	Sim				720						0	0				
420757	Iomerê/SC	Não	322	318	4	4	0	4	318	318	0	0	0		0	0	0
420760	Ipira/SC	Não	542	492	50	0	0	0	542	492	50	0	0		0	0	0
431046	Ipiranga do Sul/RS	Sim							0			0	0		0		
420770	Ipumirim/SC	Sim	601			0			601			0	0		0		
431050	Iraí/RS	Não	884	864	20	860	840	20	0	0	0	0	0		24	24	0
420780	Irani/SC	Não	1.526	1.276	250	250	0	250	1.276	1.276	0	0	0		0	0	0
411070	Irati/PR	Não	7.248	7.200	48	7.248	7.200	48	0	0	0				0	0	0
411080	Iretama/PR	Não	422	400	22	422	400	22	0	0	0	0	0		0	0	0
420790	Irineópolis/SC	Não	996	984	12	996	984	12	0	0	0	0	0		0	0	0
420800	Itá/SC	Não							120	90	30	0	0				
411090	Itaguajé/PR	Não				929.742	900.000	29.742				0	0				
420810	Itaiópolis/SC	Sim	1.498			72			1.246			180	180		0		
420820	Itajaí/SC	Sim	52.433			0			51.000			1.433	1.433		0		
411110	Itambé/PR	Não	787	587	200	787	587	200	0	0	0				0	0	0
420830	Itapema/SC	Sim	17.357			1.200			16.157			0	0		0		
420840	Itapiranga/SC	Não	2.931	2.880	51	51	0	51	2.880	2.880	0	0	0		0	0	0
431060	Itaqui/RS	Não							0	0	0	0	0		0	0	0
431065	Itati/RS	Não										0	0				
420850	Ituporanga/SC	Não	4.580	4.320	260	4.580	4.320	260	0	0	0	0	0		0	0	0
411160	Ivatuba/PR	Não					432					0	0				
431080	Ivoti/RS	Não	6.670			4.028			2.642			0	0		0		
420860	Jaborá/SC	Sim	360			0			360			0	0		0		
431085	Jaboticaba/RS	Não										0	0				
411180	Jacarezinho/PR	Não	9.500	8.000	1.500	8.000	8.000	0	1.500	0	1.500				0	0	0
420870	Jacinto Machado/SC	Não	978	960	18	978	960	18	0	0	0	0	0		0	0	0
431110	Jaguari/RS	Sim	1.320			1.200			0			120	120		0		
411210	Jandaia do Sul/PR	Não				5.210	5.110	100				1.200	1.200				
411230	Japira/PR	Não	572	572	0	572	572	0	0	0	0	0	0		0	0	0
411240	Japurá/PR	Não				1.488	336	1.152				0	0				
420890	Jaraguá do Sul/SC	Sim	30.210			0			30.210			0	0		0		
411260	Jardim Olinda/PR	Sim	360			360			0			0	0		0		
420895	Jardinópolis/SC	Não	240	240	0	0	0	0	240	240	0	0	0		0	0	0

TABELA Co02b - INFORMAÇÕES SOBRE QUANTIDADES DE RESÍDUOS SÓLIDOS DOMICILIARES E PÚBLICOS COLETADOS, SEGUNDO A NATUREZA DO AGENTE-EXECUTOR

 ANO DE
REFERÊNCIA
2009

Município	Ocorrência de coleta de RPU junto com RDO	Qtde. total de resíduos coletados			Qtde. total coletada por agente público			Qtde. total coletada por agente privado			Qtde. Tot. col. por catadores c/apoio Pref.			Qtde. total coletada por outros agentes		
		Total	Domiciliar	Público	Total	Domiciliar	Público	Total	Domiciliar	Público	Total = Domiciliar	Domiciliar	Público	Total	Domiciliar	Público
		t	t	t	t	t	t	t	t	t	t	t	t	t	t	t
Região Sul	Co154	Co119	Co111	Co115	Co116	Co108	Co112	Co117	Co109	Co113	Cs048	Cs048		Co142	Co140	Co141
420900 Joaçaba/SC	Não	7.379	7.379	0	0	0	0	7.379	7.379	0	0	0		0	0	0
411295 Juranda/PR	Não	670	529	141	437	296	141	0	0	0	233	233		0	0	0
411300 Jussara/PR	Não	1.863	1.848	15	1.863	1.848	15	0	0	0				0	0	0
420920 Lacerdópolis/SC	Não	457	343	114	457	343	114	0	0	0	0	0		0	0	0
420930 Lages/SC	Não	28.636	28.510	126	236	110	126	25.800	25.800	0	1.400	1.400		1.200	1.200	0
431127 Lagoa dos Três Cantos/RS	Não										0	0				
431130 Lagoa Vermelha/RS	Não							7.665	7.300	365	0	0				
431125 Lagoão/RS	Sim	170			170			0			0	0		0		
420940 Laguna/SC	Não		10.756			0		10.756	10.756	0	0	0		0	0	0
411320 Lapa/PR	Não	6.456	6.096	360	648	288	360	5.760	5.760	0	48	48		0	0	0
411330 Laranjeiras do Sul/PR	Não	5.904	5.424	480	5.520	5.400	120	384	24	360	0	0		0	0	0
420950 Laurentino/SC	Não	745	720	25	25	0	25	720	720	0	0	0		0	0	0
420960 Lauro Muller/SC	Não										0	0				
431150 Lavras do Sul/RS	Não	102			102			0			0	0		0		
411340 Leópolis/PR	Não				12	11	1				0	0				
420985 Lindóia do Sul/SC	Sim	360			0			360			0	0		0		
431162 Lindolfo Collor/RS	Não	528	504	24	24	0	24	504	504	0	0	0		0	0	0
431164 Linha Nova/RS	Não	270	250	20	20	0	20	250	250	0	0	0		0	0	0
411350 Loanda/PR	Não	9.059	3.849	5.210	9.059	3.849	5.210	0	0	0	0	0		0	0	0
411360 Lobato/PR	Não	1.840	640	1.200	1.670	470	1.200	0	0	0	170	170		0	0	0
411373 Luiziana/PR	Não				800	600	200		0		0	0			0	
411375 Lunardelli/PR	Não	1.701	1.656	45	1.701	1.656	45	0	0	0	0	0		0	0	0
411380 Lupionópolis/PR	Sim	2.304			2.304			0			0	0		0		
421003 Luzerna/SC	Não	1.122	1.119	4	4	0	4	1.119	1.119	0	0	0		0	0	0
431171 Maçambará/RS	Não				150	140	10				0	0				
431170 Machadinho/RS	Não	2.324	2.224	100	100	0	100	2.224	2.224	0	0	0		0	0	0
421010 Mafra/SC	Não	6.360	5.400	960	960	0	960	5.400	5.400	0				0	0	0
411390 Mallet/PR	Não				2.430	2.400	30				0	0				
411410 Mandaguaçu/PR	Não	488	488	0	482	482	0	0	0	0	6	6		0	0	0
411435 Manfrinópolis/PR	Não										0	0				
411440 Mangueirinha/PR	Não	1.216	1.192	24	1.192	1.168	24	0	0	0				0	0	0
431175 Manoel Viana/RS	Não	1.020	720	300	1.020	720	300	0	0	0	0	0		0	0	0
431177 Maquiné/RS	Sim										0	0				
421040 Maracajá/SC	Não	2.040	1.440	600	1.440	1.440	0	600	0	600	0	0		0	0	0
431180 Marau/RS	Sim										0	0				
421055 Marema/SC	Não							13	13		0	0				
411470 Maria Helena/PR	Não	560	392	168	560	392	168	0	0	0	0	0		0	0	0
411490 Marilândia do Sul/PR	Não				810	330	480				321	321				
411520 Maringá/PR	Não	199.193	103.783	95.410	196.993	101.583	95.410	0	0	0	2.200	2.200		0	0	0

TABELA Co02b - INFORMAÇÕES SOBRE QUANTIDADES DE RESÍDUOS SÓLIDOS DOMICILIARES E PÚBLICOS COLETADOS, SEGUNDO A NATUREZA DO AGENTE-EXECUTOR

ANO DE REFERÊNCIA 2009

Município	Ocorrência de coleta de RPU junto com RDO	Qtde. total de resíduos coletados			Qtde. total coletada por agente público			Qtde. total coletada por agente privado			Qtde. Tot. col. por catadores c/apoio Pref.			Qtde. total coletada por outros agentes		
		Total	Domiciliar	Público	Total	Domiciliar	Público	Total	Domiciliar	Público	Total = Domiciliar	Domiciliar	Público	Total	Domiciliar	Público
		t	t	t	t	t	t	t	t	t	t	t	t	t	t	t
Região Sul	Co154	Co119	Co111	Co115	Co116	Co108	Co112	Co117	Co109	Co113	Cs048	Cs048		Co142	Co140	Co141
411530 Mariópolis/PR	Não	200	170	30	200	170	30	0	0	0	0	0		0	0	0
411535 Maripá/PR	Não	313	300	13	3	0	3	310	300	10	0	0		0	0	0
411545 Marquinho/PR	Sim	350			350			0			0	0		0		
421060 Massaranduba/SC	Sim										0	0				
411560 Matelândia/PR	Não				2.747	2.247	500				310	310				
431217 Mato Queimado/RS	Não										0	0				
421070 Matos Costa/SC	Não										4	4				
411575 Mauá da Serra/PR	Sim	2.800			2.500			0			300	300		0		
431220 Maximiliano de Almeida/RS	Sim	48			48			0						0		
411580 Medianeira/PR	Não	9.840	9.300	540	9.300	8.760	540	0	0	0	540	540		0	0	0
411585 Mercedes/PR	Não								288.000		0	0				
411590 Mirador/PR	Não										0	0				
421085 Mirim Doce/SC	Sim	192			0			192			0	0		0		
431235 Montauri/RS	Não															
431238 Monte Belo do Sul/RS	Sim										0	0				
421110 Monte Castelo/SC	Sim	68			68			0			0	0		0		
431240 Montenegro/RS	Sim	5.582			0			5.582			0	0		0		
411620 Morretes/PR	Não	7.200	5.300	1.900	4.900	3.600	1.300	2.300	1.700	600	0	0		0	0	0
431244 Morrinhos do Sul/RS	Não	950	950	0	0	0	0	950	950	0	0	0		0	0	0
431245 Morro Redondo/RS	Não															
431250 Mostardas/RS	Não				96	96										
431260 Muçum/RS	Não				11	10	1				0	0				
431265 Não-Me-Toque/RS	Não	3.000	2.880	120	0	0	0	3.000	2.880	120	0	0		0	0	0
431267 Nicolau Vergueiro/RS	Não	312	312	0	0	0	0	312	312	0	0	0		0	0	0
431275 Nova Alvorada/RS	Sim				900						0	0				
411660 Nova América da Colina/PR	Sim				500						0	0				
431290 Nova Bassano/RS	Sim							2.520			0	0				
431300 Nova Bréscia/RS	Sim				288						0	0				
431301 Nova Candelária/RS	Sim	300			300			0			0	0		0		
411695 Nova Esperança do Sudoeste/PR	Não	326	308	18	58	40	18	268	268	0	0	0		0	0	0
431303 Nova Esperança do Sul/RS	Não	4.500	4.000	500	4.500	4.000	500	0	0	0	0	0		0	0	0
411690 Nova Esperança/PR	Não										2	2				
411700 Nova Fátima/PR	Sim	1.099									0	0				
431306 Nova Hartz/RS	Sim	2.083			1.843			0			240	240		0		
421145 Nova Itaberaba/SC	Não															
411705 Nova Laranjeiras/PR	Não	651	648	3	651	648	3	0	0	0	0	0		0	0	0
411710 Nova Londrina/PR	Não	3.227	3.047	180	2.502	2.322	180	0	0	0	0	0		725	725	0
411720 Nova Olímpia/PR	Não				2.100	1.400	700				0	0				
431308 Nova Pádua/RS	Não				5		5	190	190		0	0				

TABELA Co02b - INFORMAÇÕES SOBRE QUANTIDADES DE RESÍDUOS SÓLIDOS DOMICILIARES E PÚBLICOS COLETADOS, SEGUNDO A NATUREZA DO AGENTE-EXECUTOR

 ANO DE
REFERÊNCIA
2009

Município	Ocorrência de coleta de RPU junto com RDO	Qtde. total de resíduos coletados			Qtde. total coletada por agente público			Qtde. total coletada por agente privado			Qtde. Tot. col. por catadores c/apoio Pref.			Qtde. total coletada por outros agentes		
		Total	Domiciliar	Público	Total	Domiciliar	Público	Total	Domiciliar	Público	Total = Domiciliar	Domiciliar	Público	Total	Domiciliar	Público
		t	t	t	t	t	t	t	t	t	t	t	t	t	t	t
Região Sul	Co154	Co119	Co111	Co115	Co116	Co108	Co112	Co117	Co109	Co113	Cs048	Cs048		Co142	Co140	Co141
431310 Nova Palma/RS	Não	740	720	20	20	0	20	720	720	0	200	200		0	0	0
431320 Nova Petrópolis/RS	Não	1.770	1.720	50	50	0	50	1.000	1.000	0	0	0		720	720	0
411725 Nova Prata do Iguaçu/PR	Não										0	0				
431335 Nova Roma do Sul/RS	Não	256	250	6	6	0	6	250	250	0	0	0		0	0	0
411721 Nova Santa Bárbara/PR	Sim	732			732			0			0	0		0		
431337 Nova Santa Rita/RS	Não	6.336	5.280	1.056	0	0	0	6.336	5.280	1.056				0	0	0
421150 Nova Trento/SC	Sim	2.016			1.212			804			0	0		0		
431340 Novo Hamburgo/RS	Não	63.000	54.000	9.000	0	0	0	58.500	49.500	9.000	4.500	4.500		0	0	0
421165 Novo Horizonte/SC	Não								95							
411729 Novo Itacolomi/PR	Sim	294			240			2			0	0		52		
431344 Novo Tiradentes/RS	Sim										0	0				
421170 Orleans/SC	Não	4.924	4.220	704	4.700	4.000	700	0	0	0				224	220	4
431350 Osório/RS	Não	7.500							7.500		0	0				
411740 Ourizona/PR	Não				773.956	773.800	156									
431360 Paim Filho/RS	Sim	228			228			0			0	0		0		
421200 Palma Sola/SC	Sim										0	0				
431370 Palmeira das Missões/RS	Não								7.440		0	0				
411790 Palotina/PR	Não										300	300				
431395 Pantano Grande/RS	Não	61			6			55						0		
421220 Papanduva/SC	Não	3.009	2.496	513	3.009	2.496	513	0	0	0	0	0		0	0	0
411820 Paranaguá/PR	Não	69.993	44.999	24.994	69.993	44.999	24.994	0	0	0	0	0		0	0	0
411840 Paranavaí/PR	Sim	22.612			0			21.929			683	683		0		
431403 Pareci Novo/RS	Não				1		1	110	110		0	0				
431405 Parobé/RS	Sim	6.257			620			5.637			0	0		0		
431406 Passa Sete/RS	Sim	130			130			0			0	0		0		
431410 Passo Fundo/RS	Sim	39.410			0			39.400			10	10		0		
411860 Paula Freitas/PR	Sim	484			484			0						0		
431415 Paverama/RS	Não	703	703	0	0	0	0	703	703	0	0	0		0	0	0
431417 Pedras Altas/RS	Sim										0	0				
431420 Pedro Osório/RS	Sim										0	0				
431430 Pejuçara/RS	Não	332	278	54	64	10	54	268	268	0	0	0		0	0	0
431440 Pelotas/RS	Não	82.389	58.389	24.000	0	0	0	82.389	58.389	24.000	0	0		0	0	0
421250 Penha/SC	Não	13.200	13.200		0	0		13.200	13.200		0	0		0	0	
421260 Peritiba/SC	Não										0	0				
411885 Perobal/PR	Não	931	851	80	931	851	80	0	0	0				0	0	0
411890 Pérola/PR	Não	2.490	1.790	700	2.490	1.790	700	0	0	0	0	0		0	0	0
421270 Petrolândia/SC	Não	464	360	104	464	360	104	0	0	0	0	0		0	0	0
421280 Piçarras/SC	Não	4.968	4.648	320	320	0	320	4.648	4.648	0	0	0		0	0	0
411910 Piên/PR	Não	970	900	70	0	0	0	940	870	70	30	30		0	0	0

TABELA Co02b - INFORMAÇÕES SOBRE QUANTIDADES DE RESÍDUOS SÓLIDOS DOMICILIARES E PÚBLICOS COLETADOS, SEGUNDO A NATUREZA DO AGENTE-EXECUTOR

 ANO DE
REFERÊNCIA
2009

Município	Ocorrência de coleta de RPU junto com RDO	Qtde. total de resíduos coletados			Qtde. total coletada por agente público			Qtde. total coletada por agente privado			Qtde. Tot. col. por catadores c/apoio Pref.			Qtde. total coletada por outros agentes		
		Total	Domiciliar	Público	Total	Domiciliar	Público	Total	Domiciliar	Público	Total = Domiciliar	Domiciliar	Público	Total	Domiciliar	Público
		t	t	t	t	t	t	t	t	t	t	t	t	t	t	t
Região Sul	Co154	Co119	Co111	Co115	Co116	Co108	Co112	Co117	Co109	Co113	Cs048	Cs048		Co142	Co140	Co141
411915 Pinhais/PR	Não		22.306		0	0	0		22.306		0	0			0	
431446 Pinhal da Serra/RS	Sim				10											
431447 Pinhal Grande/RS	Não	214	202	12	12	0	12	192	192	0	0	0		10	10	0
431445 Pinhal/RS	Não	217	192	25	15	0	15	202	192	10	0	0		0	0	0
411920 Pinhalão/PR	Não	1.482	702	780	780	0	780	702	702	0	0	0		0	0	0
411930 Pinhão/PR	Não	3.081	2.256	825	2.016	2.016	0	825	0	825	240	240		0	0	0
431449 Pinheirinho do Vale/RS	Não	15	12	3	15	12	3	0	0	0	0	0		0	0	0
421300 Pinheiro Preto/SC	Sim	517			18			499			0	0		0		
411940 Pirai do Sul/PR	Não								2.880	210	0	0				
431455 Pirapó/RS	Não	430	400	30	170	140	30	260	260	0	0	0		0	0	0
421310 Piratuba/SC	Não	1.377	1.377	0	1.377	1.377	0	0	0	0	0	0		0	0	0
411960 Pitanga/PR	Sim										0	0				
421315 Planalto Alegre/SC	Não	120	120	0	0	0	0	120	120	0	0	0		0	0	0
431475 Poço das Antas/RS	Não	270	270	0	0	0	0	270	270	0	0	0		0	0	0
411990 Ponta Grossa/PR	Sim	79.743			0			74.784			500	500		4.459		
411995 Pontal do Paraná/PR	Sim	8.734			8.728			0			6	6		0		
421330 Ponte Alta/SC	Sim	1.200			0			1.200			0	0		0		
431478 Ponte Preta/RS	Sim	130			130			0			0	0		0		
421340 Ponte Serrada/SC	Sim										0	0				
412000 Porecatu/PR	Sim										4.000	4.000				
431490 Porto Alegre/RS	Não	502.144	381.946	120.199	5.285	0	5.285	466.036	351.122	114.914	0	0		30.824	30.824	0
421350 Porto Belo/SC	Sim	4.500			4.500			0			0	0		0		
431500 Porto Lucena/RS	Sim				300						0	0				
431505 Porto Mauá/RS	Não	418	408	10	418	408	10	0	0	0	0	0		0	0	0
412030 Porto Vitória/PR	Não	700	680	20	700	680	20	0	0	0	0	0		0	0	0
431510 Porto Xavier/RS	Não										0	0				
431513 Pouso Novo/RS	Não										0	0				
421370 Pouso Redondo/SC	Não										0	0				
421380 Praia Grande/SC	Não	2.052	1.512	540	900	360	540	1.152	1.152	0				0	0	0
412035 Pranchita/PR	Não	912	912	0	0	0	0	800	800	0	112	112		0	0	0
421390 Presidente Castello Branco/SC	Não	196	192	4	196	192	4	0	0	0				0	0	0
421400 Presidente Getúlio/SC	Não	2.185	2.160	25	25	0	25	2.160	2.160	0	0	0		0	0	0
431514 Presidente Lucena/RS	Não	225	220	5	5	0	5	220	220	0	0	0		0	0	0
412050 Primeiro de Maio/PR	Sim	6			4			0			3	3		0		
421415 Princesa/SC	Não	126	126	0	126	126	0	0	0	0	0	0		0	0	0
431530 Quaraí/RS	Sim										0	0				
412065 Quarto Centenário/PR	Não	3.980	2.880	1.100	3.980	2.880	1.100	0	0	0	0	0		0	0	0
412070 Quatiguá/PR	Não	1.035	805	230	1.035	805	230	0	0	0	0	0		0	0	0
412080 Quatro Barras/PR	Não		3.755			3.755			0		0	0			0	

TABELA Co02b - INFORMAÇÕES SOBRE QUANTIDADES DE RESÍDUOS SÓLIDOS DOMICILIARES E PÚBLICOS COLETADOS, SEGUNDO A NATUREZA DO AGENTE-EXECUTOR

 ANO DE
REFERÊNCIA
2009

Município	Ocorrência de coleta de RPU junto com RDO	Qtde. total de resíduos coletados			Qtde. total coletada por agente público			Qtde. total coletada por agente privado			Qtde. Tot. col. por catadores c/apoio Pref.			Qtde. total coletada por outros agentes		
		Total	Domiciliar	Público	Total	Domiciliar	Público	Total	Domiciliar	Público	Total = Domiciliar	Domiciliar	Público	Total	Domiciliar	Público
		t	t	t	t	t	t	t	t	t	t	t	t	t	t	t
Região Sul	Co154	Co119	Co111	Co115	Co116	Co108	Co112	Co117	Co109	Co113	Cs048	Cs048		Co142	Co140	Co141
412085 Quatro Pontes/PR	Não	700	600	100	50	0	50	600	600	0	0	0		50	0	50
412090 Quedas do Iguaçu/PR	Não				11.331	11.268	63				12.220	12.220				
431532 Quevedos/RS	Não				120	108	12				0	0				
412120 Quitandinha/PR	Não	900	900	0	0	0	0	900	900	0	0	0		0	0	0
412140 Realeza/PR	Não				1.840	1.600	240				135	135				
412150 Rebouças/PR	Não	2.319			2.319	2.309	10	0						0		
431545 Relvado/RS	Não															
412175 Reserva do Iguaçu/PR	Não				679	670	9				0	0				
412170 Reserva/PR	Não	1.810	1.800	10	1.810	1.800	10	0	0	0	0	0		0	0	0
412180 Ribeirão Claro/PR	Sim	2.856	2.580	276	2.856	2.580	276	0	0	0	0	0		0	0	0
412210 Rio Bom/PR	Não	163	156	7	163	156	7	0	0	0	0	0		0	0	0
421460 Rio do Oeste/SC	Sim	800			0			800			0	0		0		
421480 Rio do Sul/SC	Não		10.200			0			10.200		0	0			0	
421470 Rio dos Cedros/SC	Não	1.100	1.100	0	1.100	1.100	0	0	0	0	0	0		0	0	0
421490 Rio Fortuna/SC	Não	145	145	0	145	145	0	0	0	0	0	0		0	0	0
431560 Rio Grande/RS	Não										637	637				
412230 Rio Negro/PR	Sim							3.960			400	400				
431570 Rio Pardo/RS	Sim				5.022						24	24				
421505 Rio Rufino/SC	Não	249	248	1	249	248	1	0	0	0	0	0		0	0	0
431600 Rolante/RS	Não							2.904	2.904		0	0				
421520 Romelândia/SC	Não	345	325	20	20	0	20	325	325	0	0	0		0	0	0
412250 Roncador/PR	Não	29.280	5.280	24.000	29.280	5.280	24.000				0	0				
431620 Rondinha/RS	Não	1.016	980	36	36	0	36	980	980	0	0	0		0	0	0
412260 Rondon/PR	Não	1.120	770	350	1.120	770	350	0	0	0	0	0		0	0	0
412270 Sabáudia/PR	Não					780	60				0	0				
431643 Saldanha Marinho/RS	Não	20	20	0	0	0	0	20	20	0	0	0		0	0	0
412290 Salto do Itararé/PR	Sim				4.320						0	0				
431645 Salto do Jacuí/RS	Não	3.840	3.840	0	0	0	0	3.840	3.840	0	0	0		0	0	0
412300 Salto do Lontra/PR	Não	2.585	2.345	240	2.340	2.340	0	245	5	240	0	0		0	0	0
421540 Salto Veloso/SC	Não				30.000		30.000	1.200	1.200		0	0				
431650 Salvador do Sul/RS	Não	960	960	0	960	960	0	0	0	0	0	0		0	0	0
421545 Sangão/SC	Não										0	0				
431670 Santa Bárbara do Sul/RS	Não										0	0				
412320 Santa Cecília do Pavão/PR	Não				300	220	80				0	0				
412330 Santa Cruz de Monte Castelo/PR	Não	3.468	3.431	37	3.468	3.431	37	0	0	0	0	0		0	0	0
431680 Santa Cruz do Sul/RS	Não	24.996	24.646	350	0	0	0	24.996	24.646	350				0	0	0
412340 Santa Fé/PR	Não															
412350 Santa Helena/PR	Não										0	0				
421555 Santa Helena/SC	Não	128	108	20	20	0	20	108	108	0	0	0		0	0	0

TABELA Co02b - INFORMAÇÕES SOBRE QUANTIDADES DE RESÍDUOS SÓLIDOS DOMICILIARES E PÚBLICOS COLETADOS, SEGUNDO A NATUREZA DO AGENTE-EXECUTOR

 ANO DE
REFERÊNCIA
2009

Município		Ocorrência de coleta de RPU junto com RDO	Qtde. total de resíduos coletados			Qtde. total coletada por agente público			Qtde. total coletada por agente privado			Qtde. Tot. col. por catadores c/apoio Pref.			Qtde. total coletada por outros agentes		
			Total	Domiciliar	Público	Total	Domiciliar	Público	Total	Domiciliar	Público	Total = Domiciliar	Domiciliar	Público	Total	Domiciliar	Público
Código	Nome/UF		t	t	t	t	t	t	t	t	t	t	t	t	t	t	t
Região Sul		Co154	Co119	Co111	Co115	Co116	Co108	Co112	Co117	Co109	Co113	Cs048	Cs048		Co142	Co140	Co141
412370	Santa Isabel do Ivaí/PR	Não	864	540	324	864	540	324	0	0	0				0	0	0
412382	Santa Lúcia/PR	Não	288	240	48	288	240	48	0	0	0	0	0		0	0	0
431690	Santa Maria/RS	Não										0	0				
412395	Santa Mônica/PR	Não	263	120	143	263	120	143	0	0	0	0	0		0	0	0
421560	Santa Rosa de Lima/SC	Não	290	270	20	155	135	20	135	135	0				0	0	0
421565	Santa Rosa do Sul/SC	Não	386	384	2	386	384	2	0	0	0	0	0		0	0	0
431720	Santa Rosa/RS	Não	16.200	16.200	0	16.200	16.200	0	0	0	0	0	0		0	0	0
431725	Santa Tereza/RS	Sim										0	0				
412405	Santa Terezinha de Itaipu/PR	Não	1.248	1.092	156	624	468	156	0	0	0	624	624		0	0	0
421567	Santa Terezinha/SC	Não										0	0				
431700	Santana da Boa Vista/RS	Sim				600						0	0				
431710	Santana do Livramento/RS	Não	650	600	50	50	0	50	600	600	0	0	0		0	0	0
421569	Santiago do Sul/SC	Sim	110			0			110			0	0		0		
431750	Santo Ângelo/RS	Não	46.488	44.688	1.800	420	420	0	45.528	43.728	1.800	540	540		0	0	0
431760	Santo Antônio da Patrulha/RS	Não		4.752	0	0	0		4.752	4.752	0	0	0				
412410	Santo Antônio da Platina/PR	Não															
431770	Santo Antônio das Missões/RS	Sim	1.056			480			576						0		
431755	Santo Antônio do Palma/RS	Sim	162			162			0			0	0		0		
412430	Santo Antônio do Paraíso/PR	Sim										0	0				
431775	Santo Antônio do Planalto/RS	Não				289	288	1				0	0				
431780	Santo Augusto/RS	Não	1.440	1.300	140	1.440	1.300	140	0	0	0	0	0		0	0	0
431795	Santo Expedito do Sul/RS	Não	130	120	10	10	0	10	120	120	0				0	0	0
412450	Santo Inácio/PR	Não				580.000	543.000	37.000									
421580	São Bento do Sul/SC	Sim	13.034			33			12.941			60	60		0		
421575	São Bernardino/SC	Sim	48			0			48			0	0		0		
421590	São Bonifácio/SC	Não	262	250	12	262	250	12	0	0	0	0	0		0	0	0
431800	São Borja/RS	Sim	100			44			39						17		
421600	São Carlos/SC	Não	560	480	80	80	0	80	480	480	0	0	0		0	0	0
431810	São Francisco de Assis/RS	Não				36						0	0				
421620	São Francisco do Sul/SC	Sim							16.000			0	0				
431830	São Gabriel/RS	Não							10.560	9.600	960	0	0				
421630	São João Batista/SC	Não	7.488	6.720	768	5.568	4.800	768	1.920	1.920	0	0	0		0	0	0
421635	São João do Itaperiú/SC	Sim				288						0	0				
421625	São João do Oeste/SC	Não	428	409	19	19	0	19	409	409	0				0	0	0
421640	São João do Sul/SC	Não	580	480	100	580	480	100	0	0	0	0	0		0	0	0
412510	São João do Triunfo/PR	Sim	650			650			0			0	0		0		
412535	São Jorge do Patrocínio/PR	Não	359	353	6	359	353	6	0	0	0	0	0		0	0	0
412520	São Jorge d'Oeste/PR	Não	32	26	6	6	1	5	26	25	1	0	0		0	0	0
412545	São José das Palmeiras/PR	Não										0	0				

TABELA Co02b - INFORMAÇÕES SOBRE QUANTIDADES DE RESÍDUOS SÓLIDOS DOMICILIARES E PÚBLICOS COLETADOS, SEGUNDO A NATUREZA DO AGENTE-EXECUTOR

 ANO DE
REFERÊNCIA
2009

Município	Ocorrência de coleta de RPU junto com RDO	Qtde. total de resíduos coletados			Qtde. total coletada por agente público			Qtde. total coletada por agente privado			Qtde. Tot. col. por catadores c/apoio Pref.			Qtde. total coletada por outros agentes		
		Total	Domiciliar	Público	Total	Domiciliar	Público	Total	Domiciliar	Público	Total = Domiciliar	Domiciliar	Público	Total	Domiciliar	Público
		t	t	t	t	t	t	t	t	t	t	t	t	t	t	t
Região Sul	Co154	Co119	Co111	Co115	Co116	Co108	Co112	Co117	Co109	Co113	Cs048	Cs048		Co142	Co140	Co141
421670 São José do Cedro/SC	Não										0	0				
431846 São José do Herval/RS	Não	226	201	25	82	57	25	144	144	0	0	0		0	0	0
431848 São José do Hortêncio/RS	Não	728	728	0	0	0	0	728	728	0	0	0		0	0	0
431849 São José do Inhacorá/RS	Não	248	142	106	248	142	106	0	0	0	0	0		0	0	0
431850 São José do Norte/RS	Não	74.880	2.880	72.000	0	0	0	74.880	2.880	72.000				0	0	0
431860 São José do Ouro/RS	Não	1.350	1.050	300	1.350	1.050	300	0	0	0	0	0		0	0	0
431861 São José do Sul/RS	Não	89	89	0	0	0	0	89	89	0	0	0		0	0	0
431862 São José dos Ausentes/RS	Não	400	300	100	100	0	100	300	300	0	0	0		0	0	0
412550 São José dos Pinhais/PR	Não								50.105							
421660 São José/SC	Não	51.960	49.100	2.860	2.640	0	2.640	49.320	49.100	220	0	0		0	0	0
431870 São Leopoldo/RS	Sim							40.277			1.000	1.000		3.156		
431880 São Lourenço do Sul/RS	Não				3.600	3.600										
412555 São Manoel do Paraná/PR	Sim				650						0	0				
431900 São Marcos/RS	Não	4.240	3.700	540	540	0	540	3.700	3.700	0	0	0		0	0	0
421710 São Martinho/SC	Não	424	421	3	413	410	3	11	11	0	0	0		0	0	0
412560 São Mateus do Sul/PR	Não	19.200	6.000	13.200	0	0	0	19.200	6.000	13.200	0	0		0	0	0
431915 São Miguel das Missões/RS	Não										0	0				
412570 São Miguel do Iguaçu/PR	Não	3.896	3.889	7	3.201	3.201	0	551	544	7	144	144		0	0	0
421720 São Miguel do Oeste/SC	Não	8.300	7.028	1.272	0	0	0	8.100	6.828	1.272	200	200		0	0	0
431920 São Nicolau/RS	Não						500		1.371		0	0				
431930 São Paulo das Missões/RS	Não	313	313	0	0	0	0	313	313	0	0	0		0	0	0
421725 São Pedro de Alcântara/SC	Não					504	12				0	0				
431940 São Pedro do Sul/RS	Sim										0	0				
431950 São Sebastião do Cai/RS	Não	9.120	9.000	120	4.800	4.680	120	4.320	4.320	0	0	0		0	0	0
431960 São Sepé/RS	Não	3.720			360	0	360	3.360	3.360	0				0	0	0
412610 São Tomé/PR	Não	1.162	970	192	1.162	970	192	0	0	0	0	0		0	0	0
431971 São Valentim do Sul/RS	Não	395	383	12	280	268	12	115	115	0	0	0		0	0	0
412620 Sapopema/PR	Sim	18			17			1			0	0		0		
412627 Saudade do Iguaçu/PR	Não	507	450	57	0	0	0	507	450	57	0	0		0	0	0
421740 Schroeder/SC	Sim	1.800									0	0				
432023 Sede Nova/RS	Não										0	0				
432026 Segredo/RS	Sim	240			240			0			0	0		0		
432030 Selbach/RS	Não	2.048	1.148	900	1.044	144	900	1.004	1.004	0	0	0		0	0	0
412630 Sengés/PR	Não	4.370	4.320	50	4.340	4.320	20	30	0	30	0	0		0	0	0
432035 Sentinela do Sul/RS	Sim	1.000			0			1.000			0	0		0		
432040 Serafina Corrêa/RS	Sim	2.880			0			2.880						0		
421755 Serra Alta/SC	Não	320	300	20	20	0	20	300	300	0	0	0		0	0	0
412635 Serranópolis do Iguaçu/PR	Não	402	400	2	402	400	2	0	0	0	0	0		0	0	0
432050 Sertão/RS	Não				12	0	12			0	0	0		0	0	0

TABELA Co02b - INFORMAÇÕES SOBRE QUANTIDADES DE RESÍDUOS SÓLIDOS DOMICILIARES E PÚBLICOS COLETADOS, SEGUNDO A NATUREZA DO AGENTE-EXECUTOR

 ANO DE
REFERÊNCIA
2009

Município	Ocorrência de coleta de RPU junto com RDO	Qtde. total de resíduos coletados			Qtde. total coletada por agente público			Qtde. total coletada por agente privado			Qtde. Tot. col. por catadores c/apoio Pref.			Qtde. total coletada por outros agentes		
		Total	Domiciliar	Público	Total	Domiciliar	Público	Total	Domiciliar	Público	Total = Domiciliar	Domiciliar	Público	Total	Domiciliar	Público
		t	t	t	t	t	t	t	t	t	t	t	t	t	t	t
Região Sul	Co154	Co119	Co111	Co115	Co116	Co108	Co112	Co117	Co109	Co113	Cs048	Cs048		Co142	Co140	Co141
432060 Severiano de Almeida/RS	Não	244	240	4	244	240	4	0	0	0	0	0		0	0	0
421760 Siderópolis/SC	Sim				642			1.158			0	0				
432065 Silveira Martins/RS	Sim				132						0	0				
432067 Sinimbu/RS	Sim	42			0			42			0	0		0		
412660 Siqueira Campos/PR	Não	2.889	2.880	9	2.889	2.880	9	0	0	0	0	0		0	0	0
432070 Sobradinho/RS	Não	2.212	2.160	52	0	0	0	2.212	2.160	52	0	0		0	0	0
432080 Soledade/RS	Não	4.161	4.056	105	105	0	105	4.056	4.056	0	0	0		0	0	0
412665 Sulina/PR	Não	225	215	10	10	0	10	215	215	0	0	0		0	0	0
421780 Taió/SC	Não	2.165	2.160	5	5	0	5	2.160	2.160	0	0	0		0	0	0
412667 Tamarana/PR	Não	1.381	1.181	200	1.381	1.181	200	0	0	0				0	0	0
421790 Tangará/SC	Não										0	0				
412680 Tapejara/PR	Não	2.640	2.160	480	2.640	2.160	480	0	0	0	0	0		0	0	0
432100 Tapera/RS	Não	2.920	2.920	0	0	0	0	2.920	2.920	0	0	0		0	0	0
432110 Tapes/RS	Sim	4.192			2.080			2.112						0		
432132 Taquaruçu do Sul/RS	Sim	186			0			0			0	0		186		
432135 Tavares/RS	Sim	540			0			540			0	0		0		
412700 Teixeira Soares/PR	Não										0	0				
412720 Terra Boa/PR	Sim										0	0				
432143 Terra de Areia/RS	Não	240	240	0	0	0	0	240	240	0	0	0		0	0	0
421810 Timbé do Sul/SC	Sim	900			700			0			0	0		200		
421820 Timbó/SC	Sim	5.940			5.940			0			0	0		0		
432150 Torres/RS	Não															
421830 Três Barras/SC	Não	1.560	1.560	0	0	0	0	1.560	1.560	0	0	0		0	0	0
432166 Três Cachoeiras/RS	Não	1.056	1.056	0	0	0	0	1.056	1.056	0	0	0		0	0	0
432183 Três Forquilhas/RS	Sim				240						0	0				
432185 Três Palmeiras/RS	Sim															
432190 Três Passos/RS	Não	3.899	2.854	1.045	1.045	0	1.045	2.854	2.854	0	0	0		0	0	0
421835 Treviso/SC	Sim	487														
421840 Treze de Maio/SC	Não	1.000	1.000	0	1.000	1.000	0	0	0	0	0	0		0	0	0
421850 Treze Tilias/SC	Não										0	0				
432195 Trindade do Sul/RS	Não	658	648	10	10	0	10	648	648	0	0	0		0	0	0
432200 Triunfo/RS	Não								3.600		0	0				
421860 Trombudo Central/SC	Não	780	780	0	780	780	0	0	0	0	0	0		0	0	0
421870 Tubarão/SC	Não	2.578	2.360	218	0	0	0	2.578	2.360	218	0	0		0	0	0
432210 Tucunduva/RS	Não	115	100	15	115	100	15	0	0	0	0	0		0	0	0
421875 Tunápolis/SC	Não	190	176	14	14	0	14	176	176	0	0	0		0	0	0
432215 Tunas/RS	Não										0	0				
432220 Tupanciretá/RS	Não										0	0				
432225 Tupandi/RS	Sim	717			7			710			0	0		0		

TABELA Co02b - INFORMAÇÕES SOBRE QUANTIDADES DE RESÍDUOS SÓLIDOS DOMICILIARES E PÚBLICOS COLETADOS, SEGUNDO A NATUREZA DO AGENTE-EXECUTOR

 ANO DE
REFERÊNCIA
2009

Município	Ocorrência de coleta de RPU junto com RDO	Qtde. total de resíduos coletados			Qtde. total coletada por agente público			Qtde. total coletada por agente privado			Qtde. Tot. col. por catadores c/apoio Pref.			Qtde. total coletada por outros agentes		
		Total	Domiciliar	Público	Total	Domiciliar	Público	Total	Domiciliar	Público	Total = Domiciliar	Domiciliar	Público	Total	Domiciliar	Público
		t	t	t	t	t	t	t	t	t	t	t	t	t	t	t
Região Sul	Co154	Co119	Co111	Co115	Co116	Co108	Co112	Co117	Co109	Co113	Cs048	Cs048		Co142	Co140	Co141
432230 Tuparendi/RS	Não				384		384	1.200	1.200		0	0				
412796 Turvo/PR	Sim	1.152									0	0				
432234 Ubiretama/RS	Não	50	48	2	50	48	2	0	0	0	0	0		0	0	0
432235 União da Serra/RS	Não	0	0	0	0	0	0	0	0	0	0	0		0	0	0
412820 União da Vitória/PR	Não	9.240	9.240	0	0	0	0	9.240	9.240	0	0	0		0	0	0
421885 União do Oeste/SC	Não										0	0				
412830 Uniflor/PR	Sim										488	488				
432240 Uruguaiana/RS	Sim	35.580			0			35.580			0	0		0		
421895 Urupema/SC	Não	107	100	7	107	100	7	0	0	0	0	0		0	0	0
421900 Urussanga/SC	Não										240	240				
432250 Vacaria/RS	Não	17.250	11.520	5.730	5.730	0	5.730	11.520	11.520	0	0	0		0	0	0
432255 Vanini/RS	Não					50			840		0	0				
421910 Vargeão/SC	Não	394	384	10	10	0	10	384	384	0				0	0	0
432260 Venâncio Aires/RS	Não	8.240	8.040	200	200	0	200	8.040	8.040	0	0	0		0	0	0
412853 Ventania/PR	Não	825	800	25	825	800	25	0	0	0	0	0		0	0	0
412855 Vera Cruz do Oeste/PR	Sim	1.015			846			0			169	169		0		
432285 Vespasiano Correa/RS	Não	360	360	0	360	360	0	0	0	0	0	0		0	0	0
432290 Viadutos/RS	Sim	500			20			480						0		
432310 Vicente Dutra/RS	Não										0	0				
421930 Videira/SC	Não	12.031	9.556	2.475	2.475	0	2.475	9.556	9.556	0	0	0		0	0	0
432335 Vila Lângaro/RS	Sim	87			87			0						0		
412850 Wenceslau Braz/PR	Não	10.720	9.520	1.200	7.200	6.000	1.200	3.520	3.520	0	0	0		0	0	0

TABELA Co03
INFORMAÇÕES DIVERSAS SOBRE COLETA DE RESÍDUOS SÓLIDOS

TABELA Co03 - INFORMAÇÕES DIVERSAS SOBRE COLETA DE RESÍDUOS SÓLIDOS

ANO DE REFERÊNCIA
2009

Município		Remessa de resíduos domiciliares ou públicos p/ outro município		Uso de balança	Serviço terceirizado de Coleta de RDO+RPU			Serviço terceirizado de trasnporte da unidade transbordo à destino final		Serv. terc. de disposição final em aterro	
		Ocor- rência	Município(s) de destino		Valor contratual	Incluído transporte até a und. transbordo ou destino final	Distância média até a unidade	Valor contratual	Distância média até a unidade	Ocorrência de operação do aterro por execução privado	Valor Contratual
					R\$/t	exist.	Km				
Código	Nome/UF										
Região Sul		Co019	Co020	Co021	Co012	Co148	Co150	Co146	Co152	Up060	Up014
420010	Abelardo Luz/SC	Sim	Xanxerê/SC	Não							
420020	Agrolândia/SC	Sim	Lages/SC	Sim	192,00	Sim	110			Não	
420030	Agronômica/SC	Sim	Otacílio Costa/SC	Sim	200,00	Sim	130			Sim	200,00
420040	Água Doce/SC	Sim	Erval Velho/SC	Não	126,90	Sim	40				
430005	Água Santa/RS	Sim	Santa Cecília do Sul/RS	Sim	47,22	Não	150	60,07	< 15Km	Sim	95,07
420050	Águas de Chapecó/SC	Sim	Chapecó/SC	Não	25,89	Sim	50			Sim	26,00
420055	Águas Frias/SC	Sim	Saudades/SC	Sim	193,87	Sim	30			Sim	78,00
420060	Águas Mornas/SC	Não		Sim	83,23	Sim	41			Sim	0,00
430010	Agudo/RS	Sim	Santa Maria/RS	Não	165,04	Sim	85			Sim	0,00
430020	Ajuricaba/RS	Sim	Palmeira das Missões/RS	Não	52,48	Sim	127			Não	
430030	Alecrim/RS	Não		Não	0,00	Não		0,00	< 15Km	Não	
430040	Alegrete/RS	Não		Não							
430045	Alegria/RS	Sim	Três de Maio/RS	Sim	140,00	Sim	34			Sim	50,00
430050	Alpestre/RS	Sim	Trindade do Sul/RS	Não		Não				Sim	156,00
430055	Alto Alegre/RS	Sim	Minas do Leão/RS	Não	65,00	Não		93,00	160	Sim	60,00
420075	Alto Bela Vista/SC	Sim	Piratuba/SC	Não	275,00	Sim	45			Não	
412862	Alto Paraíso/PR	Não		Não							
410060	Alto Paraná/PR	Não		Não							
410070	Alto Piquiri/PR	Não		Não							
410050	Altônia/PR	Não		Sim						Não	
430060	Alvorada/RS	Sim	Minas do Leão/RS	Sim		Não		69,00	100	Não	
410090	Amaporã/PR	Não		Não							
430064	Ametista do Sul/RS	Sim	Palmeira das Missões/RS; Seberi/RS	Não	131,79	Sim	40			Sim	23,00
410105	Anahy/PR	Não		Não	0,00	Não		0,00	< 15Km	Não	
410110	Andirá/PR	Não		Sim		Sim	< 15Km			Não	
410115	Ângulo/PR	Não		Não							
420110	Anitápolis/SC	Sim	Biguaçu/SC	Não	90,00	Sim	130			Sim	90,00
410120	Antonina/PR	Não		Não							
430080	Antônio Prado/RS	Sim	Flores da Cunha/RS; Minas do Leão/RS	Sim	204,42	Sim	237			Não	
420125	Apiúna/SC	Sim	Timbó/SC	Sim						Sim	48,00
410140	Apucarana/PR	Não		Sim	57,89	Sim	< 15Km			Sim	26,00
410150	Arapongas/PR	Não		Sim	50,80	Sim	< 15Km			Sim	56,97
430087	Araricá/RS	Sim	Minas do Leão/RS	Sim	228,26	Sim	150			Sim	80,00
410180	Araucária/PR	Sim	Curitiba/PR	Sim	96,70	Sim	< 15Km			Sim	23,00
420150	Armazém/SC	Não		Sim	0,00	Não		0,00	61	Sim	80,00
430100	Arroio do Meio/RS	Sim	Minas do Leão/RS	Não		Sim	97			Sim	
430107	Arroio do Padre/RS	Sim	São Lourenço do Sul/RS	Não	1,00	Não		0,00	52	Sim	1,00
430130	Arroio Grande/RS	Não		Sim	17,02	Sim	< 15Km			Não	
420160	Arroio Trinta/SC	Não		Sim	550,63	Sim	70			Sim	0,00

TABELA Co03 - INFORMAÇÕES DIVERSAS SOBRE COLETA DE RESÍDUOS SÓLIDOS

ANO DE
REFERÊNCIA
2009

Município		Remessa de resíduos domiciliares ou públicos p/ outro município		Uso de balança	Serviço terceirizado de Coleta de RDO+RPU			Serviço terceirizado de transporte da unidade transbordo à destino final		Serv. terc. de disposição final em aterro	
		Ocor- rência	Município(s) de destino		Valor contratual	Incluído transporte até a und. transbordo ou destino final	Distância média até a unidade	Valor contratual	Distância média até a unidade	Ocorrência de operação do aterro por execução privado	Valor Contratual
					R\$/t	exist.	Km	R\$/t	km		
Código	Nome/UF										
Região Sul		Co019	Co020	Co021	Co012	Co148	Co150	Co146	Co152	Up060	Up014
430140	Arvorezinha/RS	Não		Não						Não	
420170	Ascurra/SC	Sim	Timbó/SC	Sim							
410210	Astorga/PR	Não		Não						Não	
430155	Áurea/RS	Sim	Gaurama/RS	Não	85,14	Sim	40	0,00		Sim	
420190	Aurora/SC			Não						Sim	
430160	Bagé/RS	Não		Sim	51,04	Sim	< 15Km			Não	
420200	Balneário Camboriú/SC	Sim	Itajaí/SC	Sim	100,30	Não				Sim	28,00
430163	Balneário Pinhal/RS	Sim	Tramandai/RS	Não	150,60	Sim	50			Sim	95,00
420208	Bandeirante/SC	Sim	Anchieta/SC	Sim	312,86	Sim	70			Não	
410250	Barbosa Ferraz/PR	Não		Não							
430185	Barra do Guarita/RS	Sim	Itapiranga/SC	Não	220,32	Sim	50				
430187	Barra do Quarai/RS	Não		Não							
430192	Barra do Rio Azul/RS	Sim	Erval Grande/RS	Não	0,00	Sim	25			Não	
410260	Barracão/PR	Sim	Dois Vizinhos/PR	Não		Sim	200			Sim	
430200	Barros Cassal/RS	Sim	Marau/RS	Sim		Não		200,00	150	Sim	1.000,00
410275	Bela Vista da Caroba/PR	Sim	Nova Esperança do Sudoeste/PR	Não	583,00	Sim	100				
410280	Bela Vista do Paraíso/PR	Não		Não							
420213	Bela Vista do Toldo/SC	Sim	Major Vieira/SC	Não	0,00	Não			35	Não	
420220	Benedito Novo/SC	Sim	Timbó/SC	Sim	0,00					Não	
430210	Bento Gonçalves/RS	Sim	Marau/RS	Sim	7,89	Não		72,00	139	Sim	75,00
410290	Bituruna/PR	Não		Não							
410302	Boa Esperança do Iguaçu/PR	Sim	Dois Vizinhos/PR	Não		Sim	30			Sim	
410304	Boa Ventura de São Roque/PR	Não		Não							
430215	Boa Vista das Missões/RS	Sim	Seberi/RS	Não							
410310	Bocaiúva do Sul/PR	Sim	Curitiba/PR	Sim							
420257	Bom Jesus do Oeste/SC	Não		Não	0,00	Sim	< 15Km			Não	
410315	Bom Jesus do Sul/PR	Sim	Nova Esperança do Sudoeste/PR	Não	0,00	Não		0,00	< 15Km	Não	
430230	Bom Jesus/RS	Sim	Lagoa Vermelha/RS	Não	189,05	Sim	16			Não	
430235	Bom Princípio/RS	Não		Não							
420260	Bom Retiro/SC				108,00	Sim	100			Não	
420245	Bombinhas/SC	Sim	Biguaçu/SC	Sim	105,22	Sim	45			Sim	97,00
410330	Borrazópolis/PR	Não		Não							
430250	Bossoroca/RS	Não		Não							
430258	Bozano/RS	Sim	Palmeira das Missões/RS	Não	78,90	Sim	89			Não	
420280	Braço do Norte/SC	Sim	Laguna/SC	Sim	96,82	Sim	45			Sim	69,00
420285	Braço do Trombudo/SC	Sim	Laguna/SC	Não	135,55	Não		152,00	282	Sim	152,00
410335	Braganey/PR	Não		Não							
420290	Brusque/SC	Não		Sim	153,50	Sim	22			Sim	31,00
420300	Caçador/SC	Não		Sim	69,00	Sim	< 15Km			Sim	69,00

TABELA Co03 - INFORMAÇÕES DIVERSAS SOBRE COLETA DE RESÍDUOS SÓLIDOS

ANO DE
REFERÊNCIA
2009

Município		Remessa de resíduos domiciliares ou públicos p/ outro município		Uso de balança	Serviço terceirizado de Coleta de RDO+RPU			Serviço terceirizado de transporte da unidade transbordo à destino final		Serv. terc. de disposição final em aterro	
		Ocor- rência	Município(s) de destino		Valor contratual	Incluído transporte até a und. transbordo ou destino final	Distância média até a unidade	Valor contratual	Distância média até a unidade	Ocorrência de operação do aterro por execução privado	Valor Contratual
					R\$/t	exist.	Km	R\$/t	km	exist.	R\$/t
Código	Nome/UF										
Região Sul		Co019	Co020	Co021	Co012	Co148	Co150	Co146	Co152	Up060	Up014
430280	Caçapava do Sul/RS	Sim	Santa Maria/RS	Não	70,00	Não		122,00	120	Não	
430290	Cacequi/RS	Não		Sim	848,00	Sim	< 15Km			Sim	999,00
430310	Cachoeirinha/RS	Sim	Gravataí/RS	Sim	86,48	Não		77,00	17	Não	
410345	Cafelândia/PR	Não		Sim	100,59	Sim	< 15Km			Não	
430340	Caíçara/RS	Sim	Seberi/RS	Não	141,66	Sim	22			Sim	0,00
430350	Camaquã/RS	Não		Não	45,00	Não			< 15Km	Não	
430360	Cambará do Sul/RS	Sim	Tramandai/RS	Não							
410370	Cambé/PR	Não		Não							
430367	Campestre da Serra/RS	Sim	Carlos Barbosa/RS	Não	320,00	Sim	134				
410400	Campina Grande do Sul/PR	Sim	Fazenda Rio Grande/PR	Sim						Sim	23,37
410405	Campo Bonito/PR	Não		Não	85,50	Sim	< 15Km			Não	
410410	Campo do Tenente/PR	Sim	Mafra/SC	Sim	68,00	Sim	45			Sim	
410420	Campo Largo/PR	Sim	Curitiba/PR	Sim	92,09	Não		19,13	50	Sim	23,37
430410	Campos Borges/RS	Sim	Mormaço/RS	Não	10,60	Sim	45			Não	
420360 Campos Novos/SC											
430420	Candelária/RS	Sim	Minas do Leão/RS	Não	149,39	Sim	160			Sim	
430430	Cândido Godói/RS	Sim	Palmeira das Missões/RS	Não		Sim	200			Sim	0,00
410442	Candói/PR	Não		Não	19,97	Sim	33			Não	
430440	Canela/RS	Sim	Minas do Leão/RS	Sim	14,77	Sim	210			Não	
420370	Canelinha/SC	Sim	Biguaçu/SC	Não	0,00	Não		98,00	40	Sim	98,00
430450	Canguçu/RS	Não		Não							
430460	Canoas/RS	Não		Sim	81,41	Sim	< 15Km			Sim	37,00
410450	Capanema/PR	Sim	Nova Esperança do Sudoeste/PR	Não		Sim	70			Sim	0,00
420325	Capão Alto/SC	Sim	Otacílio Costa/SC	Não	249,19	Sim	60			Não	
430466 Capão do Leão/RS		Não		Não							
410460	Capitão Leônidas Marques/PR	Sim	Nova Esperança do Sudoeste/PR	Não		Não		73,00	78	Não	
430469	Capitão/RS	Sim	Minas do Leão/RS	Não	58,00	Sim	< 15Km			Não	
420395	Capivari de Baixo/SC	Sim	Laguna/SC	Sim	84,00	Sim	< 15Km			Sim	84,00
430467	Capivari do Sul/RS	Sim	Tramandai/RS	Não	12,00	Sim	60			Sim	12,00
430471	Caraá/RS	Sim	Tramandai/RS	Sim			< 15Km				
430470	Carazinho/RS	Sim	Palmeira das Missões/RS	Sim	133,81	Sim	90			Sim	18,00
410470	Carlópolis/PR	Não		Não		Sim	< 15Km			Sim	
430490	Casca/RS	Sim	Marau/RS	Não	208,36	Sim	50			Não	
410480	Cascavel/PR	Não		Sim	72,23	Sim	25			Sim	21,00
430495	Caseiros/RS	Sim	Lagoa Vermelha/RS	Não	75,00	Sim	< 15Km		< 15Km	Sim	
410490	Castro/PR	Não		Sim	170,50	Sim	16			Sim	220,00
420400	Catanduvas/SC	Sim	Erval Velho/SC	Não	128,89	Sim	40				
430500	Catuípe/RS	Não		Não							
420410	Caxambu do Sul/SC	Sim	Xanxerê/SC	Sim	733,33	Sim	80			Não	

TABELA Co03 - INFORMAÇÕES DIVERSAS SOBRE COLETA DE RESÍDUOS SÓLIDOS

ANO DE
REFERÊNCIA
2009

Município		Remessa de resíduos domiciliares ou públicos p/ outro município		Uso de balança	Serviço terceirizado de Coleta de RDO+RPU			Serviço terceirizado de trasnporte da unidade transbordo à destino final		Serv. terc. de disposição final em aterro	
		Ocor- rência	Município(s) de destino		Valor contratual	Incluído transporte até a und. transbordo ou destino final	Distância média até a unidade	Valor contratual	Distância média até a unidade	Ocorrência de operação do aterro por execução privado	Valor Contratual
					R\$/t	exist.	Km	R\$/t	km	exist.	R\$/t
Código	Nome/UF										
Região Sul		Co019	Co020	Co021	Co012	Co148	Co150	Co146	Co152	Up060	Up014
430510	Caxias do Sul/RS	Não		Sim	142,18	Sim	< 15Km			Sim	39,00
430512	Cerrito/RS	Sim	Minas do Leão/RS	Não	999,00	Sim	273			Não	
420419	Chapadão do Lageado/SC	Não		Sim	80,00	Não				Não	
420420	Chapecó/SC	Sim	Saudades/SC	Sim		Sim	60			Sim	64,00
430535	Charqueadas/RS	Sim	Minas do Leão/RS	Sim	84,00	Sim	45				
430537	Charrua/RS	Sim	Santa Cecília do Sul/RS	Sim	364,00	Sim	20			Não	
410540	Chopinzinho/PR	Não		Não							
430543	Chui/RS	Não		Não						Não	
410550	Cianorte/PR	Não		Sim	150,00	Sim	< 15Km			Sim	100,00
410560	Cidade Gaúcha/PR	Não		Não						Não	
430550	Ciriaco/RS	Não		Não							
420425	Cocal do Sul/SC	Sim	Urussanga/SC	Sim	0,00	Não		0,00	30	Sim	
430558	Colinas/RS	Sim	Minas do Leão/RS	Não		Sim	167			Sim	159,00
410580	Colombo/PR	Sim	Curitiba/PR	Sim	99,80	Sim	43			Não	
410590	Colorado/PR	Não		Não							
420430	Concórdia/SC	Não		Sim	74,30	Sim	17			Sim	25,00
430570	Condor/RS	Sim	Palmeira das Missões/RS	Não	401,04	Sim	50			Sim	25,00
410610	Conselheiro Mairinck/PR	Sim	Ribeirão do Pinhal/PR	Não	3,25	Sim	60			Sim	3,00
430583	Coqueiro Baixo/RS	Sim	Minas do Leão/RS	Não	282,00	Sim	180			Não	
430585	Coqueiros do Sul/RS	Sim	Palmeira das Missões/RS	Sim							
410640	Cornélio Procopio/PR	Não		Não	0,00	Não		0,00	14	Não	
420440	Coronel Freitas/SC	Não		Não							
420445	Coronel Martins/SC	Sim	Xanxerê/SC	Não	1,39	Sim	70			Não	
430593	Coronel Pilar/RS										
410650	Coronel Vivida/PR	Não		Não	145,74	Sim	< 15Km			Sim	40,00
420450	Corupá/SC	Sim	Mafra/SC	Sim	129,00	Sim	110			Sim	119,00
420460	Criciúma/SC				62,87	Sim					
430605	Cristal/RS	Sim	Minas do Leão/RS	Sim	354,73	Sim	207			Não	
430610	Cruz Alta/RS	Sim	Santa Maria/RS	Sim	64,05	Não		27,00	150	Sim	35,00
410660	Cruzeiro do Oeste/PR	Não		Não						Não	
410685	Cruzmaltina/PR	Não		Não							
410690	Curitiba/PR	Sim	Campo Magro/PR	Sim	92,55	Sim	25			Sim	22,00
420480	Curitibanos/SC	Não		Sim	78,00	Sim	< 15Km			Não	
430632	Derrubadas/RS	Sim	Santa Maria/RS; Seberi/RS	Não							
430635	Dezesseis de Novembro/RS	Sim	Palmeira das Missões/RS	Não		Sim				Não	
410712	Diamante do Sul/PR				0,00	Não		0,00	< 15Km	Não	
410715	Diamante D'Oeste/PR	Não		Não	0,00	Não		0,00	< 15Km	Não	
420500	Dionísio Cerqueira/SC	Sim	Anchieta/SC	Não	155,22	Sim	45			Não	
430642	Dois Irmãos das Missões/RS										

TABELA Co03 - INFORMAÇÕES DIVERSAS SOBRE COLETA DE RESÍDUOS SÓLIDOS

ANO DE
REFERÊNCIA
2009

Município		Remessa de resíduos domiciliares ou públicos p/ outro município		Uso de balança	Serviço terceirizado de Coleta de RDO+RPU			Serviço terceirizado de trasnporte da unidade transbordo à destino final		Serv. terc. de disposição final em aterro	
		Ocor- rência	Município(s) de destino		Valor contratual	Incluído transporte até a und. transbordo ou destino final	Distância média até a unidade	Valor contratual	Distância média até a unidade	Ocorrência de operação do aterro por execução privado	Valor Contratual
					R\$/t	exist.	Km				
Código	Nome/UF										
Região Sul		Co019	Co020	Co021	Co012	Co148	Co150	Co146	Co152	Up060	Up014
430640	Dois Irmãos/RS	Sim	Minas do Leão/RS	Sim	0,00	Não		149,00	148	Sim	
430650	Dom Feliciano/RS	Não		Não	0,00	Não		0,00	< 15Km	Não	
430660	Dom Pedrito/RS	Sim	São Gabriel/RS	Não	69,62	Não		3,00	171	Sim	44,00
420510	Dona Emma/SC	Sim	Presidente Getúlio/SC	Não	300,00	Sim	< 15Km			Não	
430670	Dona Francisca/RS	Não		Não	0,00	Sim	< 15Km			Não	
430673	Doutor Maurício Cardoso/RS	Sim	Palmeira das Missões/RS	Não	289,43	Sim	205			Sim	
420515	Doutor Pedrinho/SC	Sim	Timbó/SC	Sim		Não			< 15Km	Não	
430675	Doutor Ricardo/RS	Sim	Minas do Leão/RS	Não	0,00	Não		170,00	160	Não	
430680 Encantado/RS											
430690	Encruzilhada do Sul/RS	Não		Não							
420517	Entre Rios/SC	Sim	Xanxerê/SC	Não	50,00	Sim	40			Sim	50,00
430693	Entre-Ijuís/RS	Sim	Santa Maria/RS	Sim	7,93	Sim	143			Não	
430697 Erebangó/RS											
430700	Erechim/RS	Não		Sim	109,23	Sim	< 15Km			Sim	27,00
420519	Ermo/SC	Sim	Içara/SC	Não	0,00						
430705 Ernestina/RS											
430720 Erval Grande/RS											
430730	Erval Seco/RS	Sim	Seberi/RS	Sim	92,62	Sim	< 15Km			Sim	69,00
420520	Erval Velho/SC	Não		Não	262,37	Sim	< 15Km			Sim	
430745	Esperança do Sul/RS	Sim	Bom Progresso/RS	Sim	41,35	Não		10,00	18	Não	
430750	Espumoso/RS	Não		Não	62,96	Sim	< 15Km			Sim	63,00
430760	Estância Velha/RS	Sim	Minas do Leão/RS	Não	92,98	Sim	< 15Km			Sim	58,00
430781	Estrela Velha/RS	Sim	Minas do Leão/RS	Sim	245,00	Sim	240			Sim	40,00
430780 Estrela/RS											
430786	Fagundes Varela/RS	Sim	Minas do Leão/RS	Não	214,31	Sim	216			Sim	78,84
410755 Farol/PR											
430790	Farroupilha/RS	Não		Sim	100,30	Sim	< 15Km			Sim	109,42
430800	Faxinal do Soturno/RS	Sim	Santa Maria/RS	Não	229,17	Sim	60			Sim	229,00
410760 Faxinal/PR											
430805	Faxinalzinho/RS	Sim	Erval Grande/RS	Não	150,56	Sim	16			Não	
410765	Fazenda Rio Grande/PR	Sim	Curitiba/PR	Não	61,00	Sim	< 15Km				
430810	Feliz/RS	Sim	Minas do Leão/RS	Sim	152,22	Sim	172			Não	
410770 Fênix/PR											
430820	Flores da Cunha/RS	Sim	Minas do Leão/RS	Não	0,00	Sim	240			Sim	40,00
410790 Floresta/PR											
420540	Florianópolis/SC	Sim	Biguaçu/SC	Sim							
430840	Formigueiro/RS	Sim	Minas do Leão/RS	Não	95,42	Sim	200			Sim	0,00
410820	Formosa do Oeste/PR	Não		Não	0,00	Não		0,00	< 15Km	Não	
420543	Formosa do Sul/SC	Sim	Xanxerê/SC	Não	259,00	Sim	90			Sim	259,00

TABELA Co03 - INFORMAÇÕES DIVERSAS SOBRE COLETA DE RESÍDUOS SÓLIDOS

ANO DE
REFERÊNCIA
2009

Município		Remessa de resíduos domiciliares ou públicos p/ outro município		Uso de balança	Serviço terceirizado de Coleta de RDO+RPU			Serviço terceirizado de transporte da unidade transbordo à destino final		Serv. terc. de disposição final em aterro	
		Ocor- rência	Município(s) de destino		Valor contratual	Incluído transporte até a und. transbordo ou destino final	Distância média até a unidade	Valor contratual	Distância média até a unidade	Ocorrência de operação do aterro por execução privado	Valor Contratual
					R\$/t	exist.	Km	R\$/t	km	exist.	R\$/t
Código	Nome/UF										
Região Sul		Co019	Co020	Co021	Co012	Co148	Co150	Co146	Co152	Up060	Up014
420545	Forquilha/SC	Sim	Içara/SC	Sim		Não			22	Sim	
410830	Foz do Iguaçu/PR	Não		Sim			< 15Km			Não	
420550	Fraiburgo/SC	Não		Sim	9,65	Sim	< 15Km			Não	
410840	Francisco Beltrão/PR			Não							
420555	Frei Rogério/SC	Sim	Curitibanos/SC	Sim	0,00						
420560	Galvão/SC	Sim	Maravilha/SC	Não	0,00		150			Sim	0,00
430860	Garibaldi/RS	Sim	Minas do Leão/RS	Sim	76,11	Não		48,00	151	Sim	31,00
430865	Garruchos/RS	Não		Não							
420580	Garuva/SC	Sim	Brusque/SC	Sim		Não		96,00	149	Sim	0,00
420590	Gaspar/SC	Sim	Timbó/SC	Sim	115,33	Sim	40			Sim	74,00
430880	General Câmara/RS	Sim	Minas do Leão/RS	Sim						Sim	13,00
410850	General Carneiro/PR	Não		Não							
420600	Governador Celso Ramos/SC	Sim	Biguaçu/SC	Sim		Sim	32			Sim	
430912	Gramado dos Loureiros/RS	Sim	Trindade do Sul/RS	Não	66,67	Não		0,00		Sim	0,00
420610	Grão Pará/SC	Sim	Laguna/SC	Sim	117,00	Sim	65			Sim	82,00
430920	Gravataí/RS	Não		Sim	71,41	Sim	20			Sim	44,00
430925	Guabiju/RS	Não		Não						Não	
430930	Guaíba/RS	Não		Não	94,00	Sim	< 15Km			Sim	53,00
410880	Guaira/PR									Não	
410890	Guairacá/PR	Não		Não	0,00	Não		0,00	< 15Km	Não	
410900	Guapirama/PR	Não		Não							
430940	Guaporé/RS	Sim	Minas do Leão/RS	Sim	115,74	Sim	240			Sim	40,00
410910	Guaporema/PR	Não		Não	0,00	Não		0,00	< 15Km	Não	
420650	Guaramirim/SC	Sim	Mafra/SC	Sim	150,00	Sim	116			Sim	150,00
430950	Guarani das Missões/RS	Não		Não							
410940	Guarapuava/PR	Não		Não							
420670	Herval d'Oeste/SC	Sim	Erval Velho/SC	Sim	86,47	Sim	< 15Km			Sim	63,00
430965	Hulha Negra/RS	Sim	Bagé/RS	Sim	625,00	Sim	200			Sim	0,00
430980	Ibiaçá/RS	Sim	Marau/RS	Não	279,78	Sim	30			Não	
420680	Ibicaré/SC	Sim	Erval Velho/SC	Não	121,15	Sim	140			Não	
410980	Ibiporã/PR	Não		Sim	110,00	Sim	< 15Km			Não	
430990	Ibiraiaras/RS	Sim	Lagoa Vermelha/RS	Sim	206,58	Sim	35			Não	
420690	Ibirama/SC	Não		Sim	135,50	Sim	< 15Km			Sim	
431000	Ibirubá/RS	Não		Não		Sim	< 15Km			Sim	
420700	Içara/SC	Não		Sim	65,00	Sim	< 15Km			Sim	80,00
410990	Icaraima/PR	Não		Não		Não			< 15Km	Não	
431010	Igrejinha/RS	Não		Sim	93,94	Sim	< 15Km			Sim	106,00
411005	Iguatu/PR	Não		Não							
431020	Ijuí/RS	Não		Sim	63,92	Sim	< 15Km			Não	

TABELA Co03 - INFORMAÇÕES DIVERSAS SOBRE COLETA DE RESÍDUOS SÓLIDOS

ANO DE REFERÊNCIA
2009

Município		Remessa de resíduos domiciliares ou públicos p/ outro município		Uso de balança	Serviço terceirizado de Coleta de RDO+RPU			Serviço terceirizado de transporte da unidade transbordo à destino final		Serv. terc. de disposição final em aterro	
		Ocor- rência	Município(s) de destino		Valor contratual	Incluído transporte até a und. transbordo ou destino final	Distância média até a unidade	Valor contratual	Distância média até a unidade	Ocorrência de operação do aterro por execução privado	Valor Contratual
					R\$/t	exist.	Km	R\$/t	km	exist.	R\$/t
Código	Nome/UF										
Região Sul		Co019	Co020	Co021	Co012	Co148	Co150	Co146	Co152	Up060	Up014
431030	Ilópolis/RS	Não		Não							
420720	Imarui/SC	Sim	Laguna/SC	Sim	0,00	Sim	65			Sim	252,00
431033	Imbé/RS	Sim	Tramandai/RS	Não	999,99	Não		47,00	35	Sim	25,00
420730	Imbituba/SC	Sim	Laguna/SC	Sim							
420740	Imbuia/SC	Sim	Brusque/SC	Sim	126,51	Não		43,00	100	Sim	77,00
431036	Imigrante/RS	Sim	Minas do Leão/RS	Sim		Sim	150			Não	
411020	Inácio Martins/PR	Não		Não		Não			< 15Km	Não	
420757	Iomerê/SC	Sim	Fraiburgo/SC	Sim	244,93	Sim	30			Sim	245,00
420760	Ipira/SC	Sim	Piratuba/SC	Não	228,00	Sim	< 15Km			Não	
431046	Ipiranga do Sul/RS	Não		Não	0,00	Não		0,00	< 15Km	Não	
420770	Ipumirim/SC	Não		Não	267,55	Sim	< 15Km			Não	
431050	Irai/RS	Sim	Seberi/RS	Sim	85,50	Sim	45			Sim	47,00
420780	Irani/SC	Sim	Ipumirim/SC	Sim	179,70	Sim	40			Sim	
411070	Irati/PR	Não		Não		Sim	21			Não	
411080	Iretama/PR	Não		Não						Não	
420790	Irineópolis/SC	Não		Sim	0,00	Sim	< 15Km			Não	
420800	Itá/SC	Sim	Ipumirim/SC	Não		Sim	38			Sim	
411090	Itaguajé/PR	Não		Sim							
420810	Itaiópolis/SC	Sim	Mafra/SC	Sim	334,00	Sim	22			Sim	334,00
420820	Itajai/SC	Não		Sim	113,30	Sim	20			Sim	34,00
411110	Itambé/PR	Não		Não							
420830	Itapema/SC	Sim	Biguaçu/SC	Sim	70,61	Não		35,00	32	Sim	71,00
420840	Itapiranga/SC	Não		Não	82,00	Sim	31			Sim	56,00
431060	Itaqui/RS	Não		Não		Não			< 15Km	Não	
431065	Itati/RS	Sim	Santa Maria/RS; Tramandai/RS	Não		Sim	85			Não	
420850	Ituporanga/SC	Não		Não							
411160	Ivatuba/PR	Não		Não							
431080	Ivoti/RS	Sim	Minas do Leão/RS	Sim		Não		45,00	126	Não	
420860	Jaborá/SC	Sim	Ipumirim/SC	Não							
431085	Jaboticaba/RS	Sim	Seberi/RS	Não							
411180	Jacarezinho/PR	Não		Não						Não	
420870	Jacinto Machado/SC	Sim	Içara/SC	Sim	0,00	Não		0,00	40	Sim	75,00
431110	Jaguari/RS	Sim	Santa Maria/RS	Não	120,00	Sim	120			Sim	120,00
411210	Jandaia do Sul/PR	Não		Não							
411230	Japira/PR	Sim	Jaboti/PR	Sim		Não			< 15Km	Sim	
411240	Japurá/PR	Não		Não							
420890	Jaraguá do Sul/SC	Sim	Mafra/SC	Sim	89,99	Não		43,00	107	Sim	71,00
411260	Jardim Olinda/PR	Não		Não							
420895	Jardinópolis/SC	Não		Não	300,00	Sim				Não	

TABELA Co03 - INFORMAÇÕES DIVERSAS SOBRE COLETA DE RESÍDUOS SÓLIDOS

ANO DE
REFERÊNCIA
2009

Município		Remessa de resíduos domiciliares ou públicos p/ outro município		Uso de balança	Serviço terceirizado de Coleta de RDO+RPU			Serviço terceirizado de transporte da unidade transbordo à destino final		Serv. terc. de disposição final em aterro	
		Ocor- rência	Município(s) de destino		Valor contratual	Incluído transporte até a und. transbordo ou destino final	Distância média até a unidade	Valor contratual	Distância média até a unidade	Ocorrência de operação do aterro por execução privado	Valor Contratual
					R\$/t	exist.	Km	R\$/t	km	exist.	R\$/t
Código	Nome/UF				Co012	Co148	Co150	Co146	Co152	Up060	Up014
Região Sul		Co019	Co020	Co021	Co012	Co148	Co150	Co146	Co152	Up060	Up014
420900	Joaçaba/SC	Sim	Erval Velho/SC	Sim	148,60	Sim	< 15Km			Sim	67,00
411295	Juranda/PR	Não		Não							
411300	Jussara/PR	Não		Não							
420920	Lacerdópolis/SC	Não		Sim			< 15Km				
420930	Lages/SC	Não		Sim	88,00	Sim	< 15Km			Sim	47,00
431127	Lagoa dos Três Cantos/RS	Não		Não							
431130	Lagoa Vermelha/RS	Não		Sim	46,90	Sim	17			Sim	26,00
431125	Lagoão/RS	Sim	Minas do Leão/RS	Sim							
420940	Laguna/SC	Não		Sim	53,00	Sim	2			Não	
411320	Lapa/PR	Não		Sim	96,00	Sim	< 15Km			Sim	85,00
411330	Laranjeiras do Sul/PR	Não		Não							
420950	Laurentino/SC	Sim	Lages/SC	Sim	297,00	Sim	120			Não	
420960	Lauro Muller/SC	Sim	Urussanga/SC	Sim	105,00	Sim	20			Sim	55,00
431150	Lavras do Sul/RS	Não		Sim	50,00	Sim	160			Sim	
411340	Leópolis/PR	Não		Não							
420985	Lindóia do Sul/SC	Sim	Ipumirim/SC	Não	401,93	Sim				Sim	0,00
431162	Lindolfo Collor/RS	Sim	Minas do Leão/RS	Não		Sim	126			Sim	0,00
431164	Linha Nova/RS	Não		Não		Sim	180			Não	
411350	Loanda/PR	Não		Não							
411360	Lobato/PR	Não		Não						Não	
411373	Luiziana/PR	Não		Não							
411375	Lunardelli/PR	Não		Não	0,00						
411380	Lupionópolis/PR	Não		Não							
421003	Luzerna/SC	Sim	Erval Velho/SC	Sim	154,87	Sim	26			Sim	0,00
431171	Maçambará/RS	Sim	Itaqui/RS	Não							
431170	Machadinho/RS	Sim	Marau/RS	Não							
421010	Mafra/SC	Não		Sim							
411390	Mallet/PR	Não		Não							
411410	Mandaguaçu/PR	Não		Não							
411435	Manfrinópolis/PR										
411440	Mangueirinha/PR	Não		Não	0,00	Sim	< 15Km			Não	
431175	Manoel Viana/RS	Não		Não	0,00					Não	
431177	Maquiné/RS	Sim	Terra de Areia/RS	Não		Sim	25			Sim	25,00
421040	Maracajá/SC	Não		Sim						Sim	61,00
431180	Marau/RS	Não		Não		Sim	35			Sim	
421055	Marema/SC	Sim	Xanxerê/SC	Sim	450,87	Sim	30			Sim	335,00
411470	Maria Helena/PR	Não		Não							
411490	Marilândia do Sul/PR	Não		Não							
411520	Maringá/PR	Não		Sim							

TABELA Co03 - INFORMAÇÕES DIVERSAS SOBRE COLETA DE RESÍDUOS SÓLIDOS

ANO DE
REFERÊNCIA
2009

Município		Remessa de resíduos domiciliares ou públicos p/ outro município		Uso de balança	Serviço terceirizado de Coleta de RDO+RPU			Serviço terceirizado de transporte da unidade transbordo à destino final		Serv. terc. de disposição final em aterro	
		Ocor- rência	Município(s) de destino		Valor contratual	Incluído transporte até a und. transbordo ou destino final	Distância média até a unidade	Valor contratual	Distância média até a unidade	Ocorrência de operação do aterro por execução privado	Valor Contratual
Código	Nome/UF				R\$/t	exist.	Km	R\$/t	km	exist.	R\$/t
Região Sul		Co019	Co020	Co021	Co012	Co148	Co150	Co146	Co152	Up060	Up014
411530	Mariópolis/PR	Sim	Nova Esperança do Sudoeste/PR	Não	120,00	Sim	120			Não	
411535	Maripá/PR	Não		Não	375,40	Sim	< 15Km			Não	
411545	Marquinho/PR	Não		Não	0,00	Não		0,00	< 15Km	Não	
421060	Massaranduba/SC	Sim	Brusque/SC	Não		Não			80	Sim	
411560	Matelândia/PR	Não		Não						Não	
431217	Mato Queimado/RS	Não		Não		Não			< 15Km	Não	
421070	Matos Costa/SC	Sim	Mafra/SC	Não	171,14	Não		171,00	140	Sim	171,00
411575	Mauá da Serra/PR	Não		Não	0,00						
431220	Maximiliano de Almeida/RS	Não		Não							
411580	Medianeira/PR	Não		Sim							
411585	Mercedes/PR	Não		Não	14,00	Sim	< 15Km			Sim	0,00
411590	Mirador/PR	Não		Não					< 15Km		
421085	Mirim Doce/SC	Sim	Otacílio Costa/SC	Não	437,50	Sim	60			Não	
431235	Montauri/RS	Sim	Marau/RS	Não		Sim	40			Não	
431238	Monte Belo do Sul/RS	Sim	Barão/RS; Minas do Leão/RS	Não		Sim					
421110	Monte Castelo/SC	Sim	Major Vieira/SC	Sim	4,48	Sim	21			Sim	11,00
431240	Montenegro/RS	Sim	Minas do Leão/RS	Sim	76,49	Não		34,00	162	Sim	0,00
411620	Morretes/PR	Não		Não							
431244	Morrinhos do Sul/RS	Não		Não	66,28	Sim	< 15Km			Sim	66,00
431245	Morro Redondo/RS										
431250	Mostardas/RS	Sim	Tramandaí/RS	Sim		Não				Sim	
431260	Muçum/RS	Não		Não			< 15Km				
431265	Não-Me-Toque/RS	Sim	Palmeira das Missões/RS	Não	129,71	Sim	110			Sim	6,00
431267	Nicolau Vergueiro/RS	Sim	Marau/RS	Não	76,93	Sim	< 15Km			Sim	38,00
431275	Nova Alvorada/RS	Não		Não	0,00						
411660	Nova América da Colina/PR	Não		Não							
431290	Nova Bassano/RS	Sim	Marau/RS	Não	114,00	Sim	60			Sim	0,00
431300	Nova Brésia/RS	Não		Não							
431301	Nova Candelária/RS	Não		Não							
411695	Nova Esperança do Sudoeste/PR	Não		Não	505,12	Sim	< 15Km			Não	
431303	Nova Esperança do Sul/RS	Sim	Santiago/RS	Sim	0,00	Não				Não	
411690	Nova Esperança/PR	Não		Não							
411700	Nova Fátima/PR	Não		Não							
431306	Nova Hartz/RS	Não		Não							
421145	Nova Itaberaba/SC										
411705	Nova Laranjeiras/PR	Sim	Nova Esperança do Sudoeste/PR	Não							
411710	Nova Londrina/PR	Não		Não							
411720	Nova Olímpia/PR	Não		Não							
431308	Nova Pádua/RS	Sim	Minas do Leão/RS	Não							

TABELA Co03 - INFORMAÇÕES DIVERSAS SOBRE COLETA DE RESÍDUOS SÓLIDOS

ANO DE
REFERÊNCIA
2009

Município		Remessa de resíduos domiciliares ou públicos p/ outro município		Uso de balança	Serviço terceirizado de Coleta de RDO+RPU			Serviço terceirizado de trasnporte da unidade transbordo à destino final		Serv. terc. de disposição final em aterro	
		Ocor- rência	Município(s) de destino		Valor contratual	Incluído transporte até a und. transbordo ou destino final	Distância média até a unidade	Valor contratual	Distância média até a unidade	Ocorrência de operação do aterro por execução privado	Valor Contratual
					R\$/t	exist.	Km	R\$/t	km		exist.
Código	Nome/UF										
Região Sul		Co019	Co020	Co021	Co012	Co148	Co150	Co146	Co152	Up060	Up014
431310	Nova Palma/RS	Sim	Paraíso do Sul/RS	Não	291,35	Sim	250			Sim	135,00
431320	Nova Petrópolis/RS	Sim	Carlos Barbosa/RS	Não	202,95	Sim	87			Não	
411725	Nova Prata do Iguaçu/PR	Sim	Dois Vizinhos/PR; Nova Esperança do Sudoeste/PR	Não	161,87	Sim	100			Sim	
431335	Nova Roma do Sul/RS	Não		Não		Sim	< 15Km			Sim	
411721	Nova Santa Bárbara/PR	Não		Não							
431337	Nova Santa Rita/RS	Sim	Canoas/RS		91,85	Não		459,27			
421150	Nova Trento/SC	Sim	Brusque/SC	Sim		Não		87,00	35	Sim	95,00
431340	Novo Hamburgo/RS	Sim	Minas do Leão/RS	Não	81,60	Não		31,00	110	Sim	44,00
421165	Novo Horizonte/SC	Sim	Anchieta/SC	Não							
411729	Novo Itacolomi/PR	Sim	Jandaia do Sul/PR	Sim	0,00	Não		0,00	< 15Km	Não	
431344	Novo Tiradentes/RS	Sim	Seberi/RS	Não							
421170	Orleans/SC	Não		Sim						Sim	
431350	Osório/RS	Não		Sim	2,80	Sim	< 15Km			Sim	3,00
411740	Ourizona/PR	Não		Não	0,00	Não		0,00	< 15Km	Não	
431360	Paim Filho/RS	Sim	Maximiliano de Almeida/RS	Não	0,00	Não					
421200	Palma Sola/SC	Sim	Anchieta/SC	Sim	193,23	Sim	18			Sim	200,00
431370	Palmeira das Missões/RS	Não		Sim		Sim	< 15Km			Sim	
411790	Palotina/PR	Não		Sim		Sim	18			Sim	
431395	Pantano Grande/RS	Sim	Minas do Leão/RS	Sim	700,00	Sim	35			Sim	700,00
421220	Papanduva/SC	Sim	Major Vieira/SC	Não		Não			21	Não	
411820	Paranaguá/PR	Não		Não	0,00	Não		0,00	< 15Km	Não	
411840	Paranavai/PR	Não		Sim	80,92	Sim	< 15Km			Sim	23,00
431403	Parei Novo/RS	Sim	Minas do Leão/RS	Sim	585,76	Sim	155			Não	
431405	Parobé/RS	Sim	Minas do Leão/RS	Sim	130,00	Não		35,00	150	Sim	38,00
431406	Passa Sete/RS	Sim	Minas do Leão/RS	Sim	0,00	Não		131,00	180	Sim	
431410	Passo Fundo/RS	Não		Sim	52,96	Sim	< 15Km			Sim	
411860	Paula Freitas/PR	Não		Não	0,00	Não		0,00	< 15Km	Não	
431415	Paverama/RS	Sim	Minas do Leão/RS	Sim	144,52	Sim	112			Sim	39,00
431417	Pedras Altas/RS	Sim	Pinheiro Machado/RS	Não						Sim	36,00
431420	Pedro Osório/RS	Não		Não							
431430	Pejuçara/RS	Sim	Palmeira das Missões/RS	Não	600,00	Sim	85			Sim	0,00
431440	Pelotas/RS	Não		Sim	69,41	Sim	< 15Km			Sim	
421250	Penha/SC	Sim	Balneário Piçarras/SC; Brusque/SC	Sim	260,00	Sim	70			Sim	
421260	Perituba/SC	Sim	Piratuba/SC	Sim	0,05	Não		0,00	28	Sim	0,00
411885	Perobal/PR	Não		Não	0,00	Não		0,00		Não	
411890	Pérola/PR	Não		Não							
421270	Petrolândia/SC	Sim	Otacílio Costa/SC	Não		Não			< 15Km	Sim	35,00
421280	Piçarras/SC	Sim	Brusque/SC	Sim	15,63		70			Não	
411910	Piñen/PR	Sim	Mafra/SC	Sim	367,29	Sim	75			Não	

TABELA Co03 - INFORMAÇÕES DIVERSAS SOBRE COLETA DE RESÍDUOS SÓLIDOS

ANO DE
REFERÊNCIA
2009

Município		Remessa de resíduos domiciliares ou públicos p/ outro município		Uso de balança	Serviço terceirizado de Coleta de RDO+RPU			Serviço terceirizado de transporte da unidade transbordo à destino final		Serv. terc. de disposição final em aterro	
		Ocor- rência	Município(s) de destino		Valor contratual	Incluído transporte até a und. transbordo ou destino final	Distância média até a unidade	Valor contratual	Distância média até a unidade	Ocorrência de operação do aterro por execução privado	Valor Contratual
					R\$/t	exist.	Km	R\$/t	km	exist.	R\$/t
Código	Nome/UF										
Região Sul		Co019	Co020	Co021	Co012	Co148	Co150	Co146	Co152	Up060	Up014
411915	Pinhais/PR	Sim	Curitiba/PR	Sim	72,57	Sim	35			Sim	23,00
431446	Pinhal da Serra/RS	Não		Não							
431447	Pinhal Grande/RS	Sim	Santa Maria/RS	Não	462,50	Sim				Não	
431445	Pinhal/RS	Sim	Seberi/RS	Não	133,00	Sim	29			Sim	911,00
411920	Pinhalão/PR	Sim	Jaboti/PR	Não	138,89	Sim	< 15Km			Sim	0,00
411930	Pinhão/PR	Não		Não							
431449	Pinheirinho do Vale/RS	Sim	Seberi/RS	Não	700,00	Sim	37			Sim	800,00
421300	Pinheiro Preto/SC	Sim	Videira/SC	Sim		Sim	40			Sim	154,00
411940	Pirai do Sul/PR	Sim	Castro/PR	Não	0,00	Sim	25			Sim	0,00
431455	Pirapó/RS	Sim	Tupandi/RS	Não	170,00	Sim	434			Sim	0,00
421310	Piratuba/SC	Não		Não	19,40	Sim	< 15Km			Sim	0,00
411960	Pitanga/PR	Não		Não						Não	
421315	Planalto Alegre/SC	Sim	Coronel Freitas/SC	Não	650,00	Sim	60			Sim	
431475	Poço das Antas/RS	Sim	Minas do Leão/RS	Não		Sim	50			Não	
411990	Ponta Grossa/PR	Não		Sim	119,45	Sim	< 15Km			Sim	24,00
411995	Pontal do Paraná/PR	Não		Sim	4,00	Sim	25			Não	
421330	Ponte Alta/SC	Sim	Curitibanos/SC	Sim	0,00	Sim	0			Não	
431478	Ponte Preta/RS	Não		Não							
421340	Ponte Serrada/SC	Sim	Ipumirim/SC	Não							
412000	Porecatu/PR	Não		Sim							
431490	Porto Alegre/RS	Sim	Minas do Leão/RS	Sim	65,44	Não		28,00	113	Sim	27,00
421350	Porto Belo/SC	Sim	Biguaçu/SC	Sim		Não			40	Sim	67,00
431500	Porto Lucena/RS	Não		Não						Não	
431505	Porto Mauá/RS	Sim	Palmeira das Missões/RS	Não	155,57	Sim	183				
412030	Porto Vitória/PR	Não		Não							
431510	Porto Xavier/RS	Sim	Palmeira das Missões/RS	Não							
431513	Pouso Novo/RS	Sim	Minas do Leão/RS	Não	473,00	Sim	194			Não	
421370	Pouso Redondo/SC	Sim	Otacílio Costa/SC	Sim	180,00	Sim				Não	
421380	Praia Grande/SC	Sim	Içara/SC	Não	187,50	Não		59,00	92	Sim	58,00
412035	Pranchita/PR	Sim	Nova Esperança do Sudoeste/PR	Não	316,66	Sim	80			Sim	317,00
421390	Presidente Castello Branco/SC	Não		Não		Sim	< 15Km			Não	
421400	Presidente Getúlio/SC	Sim	Ibirama/SC	Não	178,18	Sim	16			Sim	178,00
431514	Presidente Lucena/RS	Não		Não	900,00	Sim	300			Não	
412050	Primeiro de Maio/PR	Não		Sim		Não			< 15Km	Não	
421415	Princesa/SC	Sim	Anchieta/SC	Sim		Não		127,00	100	Sim	296,00
431530	Quaraí/RS	Não		Não		Sim	< 15Km			Não	
412065	Quarto Centenário/PR	Não		Não							
412070	Quatiguá/PR	Não		Não							
412080	Quatro Barras/PR	Sim	Curitiba/PR	Sim	0,00	Não		0,00	110	Sim	23,00

TABELA Co03 - INFORMAÇÕES DIVERSAS SOBRE COLETA DE RESÍDUOS SÓLIDOS

ANO DE
REFERÊNCIA
2009

Município		Remessa de resíduos domiciliares ou públicos p/ outro município		Uso de balança	Serviço terceirizado de Coleta de RDO+RPU			Serviço terceirizado de transporte da unidade transbordo à destino final		Serv. terc. de disposição final em aterro	
		Ocor- rência	Município(s) de destino		Valor contratual	Incluído transporte até a und. transbordo ou destino final	Distância média até a unidade	Valor contratual	Distância média até a unidade	Ocorrência de operação do aterro por execução privado	Valor Contratual
					R\$/t	exist.	Km	R\$/t	km	exist.	R\$/t
Código	Nome/UF										
Região Sul		Co019	Co020	Co021	Co012	Co148	Co150	Co146	Co152	Up060	Up014
412085	Quatro Pontes/PR	Sim	Mercedes/PR	Não	139,17	Sim	39			Não	
412090	Quedas do Iguaçu/PR	Não		Não							
431532	Quevedos/RS	Não		Não							
412120	Quitandinha/PR	Sim	Curitiba/PR	Sim	23,37	Sim	50			Sim	0,00
412140	Realeza/PR	Não		Não							
412150	Rebouças/PR	Não		Não							
431545	Relvado/RS	Não		Não	0,00	Não		0,00	< 15Km	Não	
412175	Reserva do Iguaçu/PR	Não		Não							
412170	Reserva/PR	Não		Não						Não	
412180	Ribeirão Claro/PR	Não		Sim	0,00	Não		0,00	< 15Km	Não	
412210	Rio Bom/PR	Não		Não							
421460	Rio do Oeste/SC	Sim	Otacílio Costa/SC	Não	110,00	Sim	100			Não	
421480	Rio do Sul/SC	Sim	Otacílio Costa/SC	Não	56,36	Não		89,00	75	Sim	89,00
421470	Rio dos Cedros/SC	Sim	Timbó/SC	Sim							
421490	Rio Fortuna/SC	Sim	Laguna/SC	Sim	0,00	Não		260,00	75	Sim	68,00
431560	Rio Grande/RS	Não		Sim	105,43	Sim	30			Sim	76,00
412230	Rio Negro/PR	Sim	Mafra/SC	Sim	72,89	Sim	17			Sim	72,00
431570	Rio Pardo/RS	Sim	Minas do Leão/RS	Sim						Sim	41,00
421505	Rio Rufino/SC	Sim	Lages/SC	Não						Sim	924,00
431600	Rolante/RS	Não		Não		Sim	< 15Km			Sim	
421520	Romelândia/SC	Sim	Anchieta/SC; Saudades/SC	Não	315,25	Sim	70			Não	
412250	Roncador/PR	Não		Não							
431620	Rondinha/RS	Sim	Palmeira das Missões/RS; Santa Maria/RS	Não	132,00	Sim	120			Sim	132,00
412260	Rondon/PR	Não		Não							
412270	Sabáudia/PR	Não		Não							
431643	Saldanha Marinho/RS	Sim	Palmeira das Missões/RS	Não	133,00	Sim	100			Não	
412290	Salto do Itararé/PR										
431645	Salto do Jacuí/RS	Sim	Espumoso/RS	Não	38,28	Sim				Sim	0,00
412300	Salto do Lontra/PR	Sim	Dois Vizinhos/PR	Não	22,56	Não		23,00	30	Sim	23,00
421540	Salto Veloso/SC	Sim	Dois Vizinhos/PR; Fraiburgo/SC	Sim	57,43	Sim	60			Não	
431650	Salvador do Sul/RS	Sim	Minas do Leão/RS	Sim	61,87	Não		154,00	140	Sim	0,00
421545	Sangão/SC	Sim	Capivari de Baixo/SC	Sim	83,50	Não			40	Sim	84,00
431670	Santa Bárbara do Sul/RS										
412320	Santa Cecília do Pavão/PR	Sim	Curitúva/PR	Não							
412330	Santa Cruz de Monte Castelo/PR	Não		Não							
431680	Santa Cruz do Sul/RS	Sim	Minas do Leão/RS	Sim	144,49	Sim	90			Não	
412340	Santa Fé/PR	Não		Não		Não				Não	
412350	Santa Helena/PR	Não		Não							
421555	Santa Helena/SC	Sim	Iporã do Oeste/SC	Não	260,66	Sim	< 15Km			Não	

TABELA Co03 - INFORMAÇÕES DIVERSAS SOBRE COLETA DE RESÍDUOS SÓLIDOS

ANO DE
REFERÊNCIA
2009

Município		Remessa de resíduos domiciliares ou públicos p/ outro município		Uso de balança	Serviço terceirizado de Coleta de RDO+RPU			Serviço terceirizado de transporte da unidade transbordo à destino final		Serv. terc. de disposição final em aterro	
		Ocor- rência	Município(s) de destino		Valor contratual	Incluído transporte até a und. transbordo ou destino final	Distância média até a unidade	Valor contratual	Distância média até a unidade	Ocorrência de operação do aterro por execução privado	Valor Contratual
					R\$/t	exist.	Km				
Código	Nome/UF										
Região Sul		Co019	Co020	Co021	Co012	Co148	Co150	Co146	Co152	Up060	Up014
412370	Santa Isabel do Ivaí/PR	Não		Não	0,00	Não		0,00	< 15Km	Não	
412382	Santa Lúcia/PR	Não		Não							
431690	Santa Maria/RS	Não		Sim	46,00	Sim	24			Sim	0,00
412395	Santa Mônica/PR	Não		Não							
421560	Santa Rosa de Lima/SC	Sim	Braço do Norte/SC	Sim	58,00	Não			22	Sim	58,00
421565	Santa Rosa do Sul/SC	Sim	Içara/SC	Sim	125,00	Não		0,00	80	Sim	125,00
431720	Santa Rosa/RS	Sim	Tuparendi/RS	Não	0,00	Não		0,00	< 15Km	Sim	42,00
431725	Santa Tereza/RS	Não		Não		Sim	45			Não	
412405	Santa Terezinha de Itaipu/PR	Não		Não	0,00	Não		0,00	< 15Km	Não	
421567	Santa Terezinha/SC	Sim	Mafra/SC	Não							
431700	Santana da Boa Vista/RS	Não		Não							
431710	Santana do Livramento/RS	Sim	São Gabriel/RS	Sim	42,32	Sim	175			Sim	
421569	Santiago do Sul/SC	Sim	Xanxerê/SC	Não	500,00	Sim	70			Não	
431750	Santo Ângelo/RS	Não		Não	0,56	Sim	< 15Km			Sim	9,58
431760	Santo Antônio da Patrulha/RS	Sim	Tramandai/RS	Sim	80,00	Não		61,00	59	Sim	
412410	Santo Antônio da Platina/PR	Não		Não	80,50	Sim	< 15Km			Não	
431770	Santo Antônio das Missões/RS	Sim	Tuparendi/RS	Não	538,46	Sim	170			Sim	0,00
431755	Santo Antônio do Palma/RS	Não		Não							
412430	Santo Antônio do Paraíso/PR	Não		Não							
431775	Santo Antônio do Planalto/RS	Sim	Mormaço/RS	Não	50,00	Sim	250			Sim	
431780	Santo Augusto/RS	Não		Não	0,00	Não		0,00	< 15Km	Não	
431795	Santo Expedito do Sul/RS	Sim	São José do Ouro/RS	Não	332,00	Sim	22			Sim	
412450	Santo Inácio/PR	Não		Sim							
421580	São Bento do Sul/SC	Sim	Mafra/SC	Sim	93,84	Não		39,00	75	Não	
421575	São Bernardino/SC	Sim		Não	106,00	Sim	55			Não	
421590	São Bonifácio/SC	Sim	Biguaçu/SC	Não							
431800	São Borja/RS	Sim	Marau/RS	Sim	78,00	Não		115,00	400	Sim	60,00
421600	São Carlos/SC	Sim	Xanxerê/SC	Não	450,00	Sim	70			Não	
431810	São Francisco de Assis/RS	Não		Não							
421620	São Francisco do Sul/SC	Sim	Brusque/SC	Sim	207,89	Não		119,00	140	Sim	0,00
431830	São Gabriel/RS	Não		Sim	103,00	Sim	< 15Km			Sim	89,00
421630	São João Batista/SC	Não		Sim							
421635	São João do Itaperiú/SC	Sim	Brusque/SC	Sim							
421625	São João do Oeste/SC	Sim	Iporã do Oeste/SC	Não	101,23	Sim	28			Sim	100,00
421640	São João do Sul/SC	Sim	Içara/SC	Não	90,00	Não		90,00	120	Sim	90,00
412510	São João do Triunfo/PR	Sim	São Mateus do Sul/PR	Sim							
412535	São Jorge do Patrocínio/PR	Não		Não							
412520	São Jorge d'Oeste/PR	Sim	Dois Vizinhos/PR	Não	999,00	Sim	< 15Km				
412545	São José das Palmeiras/PR	Não		Não							

TABELA Co03 - INFORMAÇÕES DIVERSAS SOBRE COLETA DE RESÍDUOS SÓLIDOS

ANO DE
REFERÊNCIA
2009

Município		Remessa de resíduos domiciliares ou públicos p/ outro município		Uso de balança	Serviço terceirizado de Coleta de RDO+RPU			Serviço terceirizado de transporte da unidade transbordo à destino final		Serv. terc. de disposição final em aterro	
		Ocorrência	Município(s) de destino		Valor contratual	Incluído transporte até a und. transbordo ou destino final	Distância média até a unidade	Valor contratual	Distância média até a unidade	Ocorrência de operação do aterro por execução privado	Valor Contratual
					R\$/t	exist.	Km				
Código	Nome/UF				Co012	Co148	Co150	Co146	Co152	Up060	Up014
Região Sul		Co019	Co020	Co021							
421670	São José do Cedro/SC	Sim	Maravilha/SC	Não		Sim	90			Não	
431846	São José do Herval/RS	Sim	Mormaço/RS	Não	265,67	Sim	45			Sim	
431848	São José do Hortêncio/RS	Sim	Minas do Leão/RS	Sim	152,00	Sim	300			Não	
431849	São José do Inhacorá/RS	Sim	Três de Maio/RS	Sim							
431850	São José do Norte/RS	Não		Não							
431860	São José do Ouro/RS	Não		Não							
431861	São José do Sul/RS	Sim	Minas do Leão/RS	Não	641,25	Sim	65			Sim	
431862	São José dos Ausentes/RS	Sim		Não		Sim	250				
412550	São José dos Pinhais/PR	Sim	Curitiba/PR	Sim	87,20	Sim	60			Sim	
421660	São José/SC	Sim	Biguaçu/SC	Sim	94,60	Sim	< 15Km			Sim	93,00
431870	São Leopoldo/RS	Não		Sim	95,32	Sim	< 15Km			Sim	77,00
431880	São Lourenço do Sul/RS	Não		Não							
412555	São Manoel do Paraná/PR	Não		Não							
431900	São Marcos/RS	Não		Não	13,92	Sim	< 15Km				
421710	São Martinho/SC	Sim	Laguna/SC	Sim	80,00	Não		0,00	70	Não	
412560	São Mateus do Sul/PR	Não		Sim	209,60	Sim	< 15Km			Sim	0,00
431915	São Miguel das Missões/RS	Sim	Palmeira das Missões/RS	Não	252,83	Sim	180			Sim	0,00
412570	São Miguel do Iguaçu/PR	Não		Não						Sim	131,00
421720	São Miguel do Oeste/SC	Sim	Anchieta/SC	Sim	133,33	Sim	62			Sim	0,00
431920	São Nicolau/RS	Sim	Palmeira das Missões/RS	Não	20,00	Não		15,00	180	Sim	0,00
431930	São Paulo das Missões/RS	Sim	Tuparendi/RS	Não	300,34	Sim	75			Não	
421725	São Pedro de Alcântara/SC	Sim	Biguaçu/SC	Não							
431940	São Pedro do Sul/RS	Sim	Santa Maria/RS	Sim	141,42	Sim	40			Sim	33,00
431950	São Sebastião do Cai/RS	Sim	Minas do Leão/RS	Não	131,92	Sim	120			Sim	0,00
431960	São Sepé/RS	Sim	Santa Maria/RS	Sim		Sim	70			Não	
412610	São Tomé/PR	Sim	Cianorte/PR	Sim						Sim	80,00
431971	São Valentim do Sul/RS	Sim	Guaporé/RS	Não	71,96	Sim	< 15Km			Não	
412620	Sapopema/PR	Não		Não	0,00	Não			< 15Km	Não	
412627	Saudade do Iguaçu/PR	Não		Não	203,95	Sim	< 15Km			Sim	
421740	Schroeder/SC	Sim	Mafra/SC	Sim							
432023	Sede Nova/RS	Sim	Bom Progresso/RS	Sim		Não			22	Sim	
432026	Segredo/RS	Não		Não							
432030	Selbach/RS	Sim	Marau/RS	Não	128,39	Sim	120			Não	
412630	Sengés/PR	Não		Não							
432035	Sentinela do Sul/RS	Sim	Minas do Leão/RS	Não	86,45	Sim	200			Sim	0,00
432040	Serafina Corrêa/RS	Sim	Marau/RS		173,36	Sim	50			Sim	
421755	Serra Alta/SC	Não		Não	160,00	Sim	< 15Km			Sim	40,00
412635	Serranópolis do Iguaçu/PR	Não		Não							
432050	Sertão/RS	Sim	Marau/RS	Não	489,65	Sim	60			Não	

TABELA Co03 - INFORMAÇÕES DIVERSAS SOBRE COLETA DE RESÍDUOS SÓLIDOS

ANO DE
REFERÊNCIA
2009

Município		Remessa de resíduos domiciliares ou públicos p/ outro município		Uso de balança	Serviço terceirizado de Coleta de RDO+RPU			Serviço terceirizado de transporte da unidade transbordo à destino final		Serv. terc. de disposição final em aterro	
		Ocor- rência	Município(s) de destino		Valor contratual	Incluído transporte até a und. transbordo ou destino final	Distância média até a unidade	Valor contratual	Distância média até a unidade	Ocorrência de operação do aterro por execução privado	Valor Contratual
Código	Nome/UF				R\$/t	exist.	Km	R\$/t	km	exist.	R\$/t
Região Sul		Co019	Co020	Co021	Co012	Co148	Co150	Co146	Co152	Up060	Up014
432060	Severiano de Almeida/RS	Não		Não						Não	
421760	Siderópolis/SC	Sim	Içara/SC	Não	1,71	Não				Sim	65,00
432065	Silveira Martins/RS	Sim	Santa Maria/RS	Não	70,00	Não			40	Não	
432067	Sinimbu/RS	Sim	Minas do Leão/RS	Sim	373,33	Sim	140			Sim	0,00
412660	Siqueira Campos/PR	Não		Não							
432070	Sobradinho/RS	Sim	Minas do Leão/RS	Não	132,34	Sim	280			Sim	30,00
432080	Soledade/RS	Sim	Espumoso/RS	Não	179,87	Sim	23			Não	
412665	Sulina/PR	Não		Sim	999,99	Sim	< 15Km			Não	
421780	Taió/SC	Sim	Otacílio Costa/SC	Sim	196,00	Sim	40			Não	
412667	Tamarana/PR	Não		Não	0,00					Não	
421790	Tangará/SC	Sim	Piratuba/SC	Sim	195,69	Sim	110			Não	
412680	Tapejara/PR	Não		Não		Não				Não	
432100	Tapera/RS	Sim	Marau/RS	Sim	0,00	Não		0,00	< 15Km	Não	
432110	Tapes/RS	Não		Não		Não					
432132	Taquaruçu do Sul/RS	Sim	Seberi/RS	Sim	146,72	Sim	< 15Km			Sim	65,00
432135	Tavares/RS	Sim	Tramandai/RS	Não	401,07	Não			< 15Km	Não	
412700	Teixeira Soares/PR	Não		Não	0,00	Não		0,00	< 15Km	Não	
412720	Terra Boa/PR	Não		Não							
432143	Terra de Areia/RS	Não		Não	600,00	Sim	< 15Km			Sim	0,00
421810	Timbé do Sul/SC	Não		Não							
421820	Timbó/SC	Não		Sim							
432150	Torres/RS	Sim	Içara/SC	Sim							
421830	Três Barras/SC	Sim	Maíra/SC	Não	305,54	Sim	50			Sim	
432166	Três Cachoeiras/RS	Sim	Içara/SC	Não	184,61	Sim	117			Sim	0,00
432183	Três Forquilhas/RS	Sim	Morrinhos do Sul/RS	Não	0,00	Não		0,00	41	Sim	40,00
432185	Três Palmeiras/RS										
432190	Três Passos/RS	Sim	Bom Progresso/RS	Sim	4,95	Sim	19			Sim	78,00
421835	Treviso/SC	Sim	Urussanga/SC	Sim							
421840	Treze de Maio/SC	Sim	Capivari de Baixo/SC; Içara/SC	Sim							
421850	Treze Tilias/SC	Sim	Erval Velho/SC	Não							
432195	Trindade do Sul/RS	Não		Não	90,74	Sim	< 15Km			Sim	8,00
432200	Triunfo/RS	Sim	Minas do Leão/RS	Sim						Sim	
421860	Trombudo Central/SC	Sim	Otacílio Costa/SC	Sim	200,00	Sim	80			Não	
421870	Tubarão/SC	Sim	Laguna/SC	Sim	71,89	Sim	17			Sim	78,00
432210	Tucunduva/RS	Sim	Tuparendi/RS	Não		Sim	< 15Km			Sim	
421875	Tunápolis/SC	Sim	Iporá do Oeste/SC	Não	212,00	Sim	17			Sim	173,00
432215	Tunas/RS	Sim	Minas do Leão/RS	Não	705,66	Sim	250			Sim	44,00
432220	Tupanciretã/RS	Não		Não	932,57	Sim	< 15Km			Não	
432225	Tupandi/RS	Não		Não	221,66	Sim	170			Sim	0,00

TABELA Co03 - INFORMAÇÕES DIVERSAS SOBRE COLETA DE RESÍDUOS SÓLIDOS

ANO DE
REFERÊNCIA
2009

Município		Remessa de resíduos domiciliares ou públicos p/ outro município		Uso de balança	Serviço terceirizado de Coleta de RDO+RPU			Serviço terceirizado de transporte da unidade transbordo à destino final		Serv. terc. de disposição final em aterro	
		Ocor- rência	Município(s) de destino		Valor contratual	Incluído transporte até a und. transbordo ou destino final	Distância média até a unidade	Valor contratual	Distância média até a unidade	Ocorrência de operação do aterro por execução privado	Valor Contratual
Código	Nome/UF					R\$/t	exist.	Km	R\$/t	km	exist.
Região Sul		Co019	Co020	Co021	Co012	Co148	Co150	Co146	Co152	Up060	Up014
432230	Tuparendi/RS	Sim	Palmeira das Missões/RS	Não	100,62	Sim	160			Sim	0,00
412796	Turvo/PR	Não		Não	0,00	Sim	< 15Km			Não	
432234	Ubiretama/RS	Não		Sim							
432235	União da Serra/RS	Sim	Caxias do Sul/RS; Marau/RS	Não	0,00	Sim	45			Sim	0,00
412820	União da Vitória/PR	Não		Não	90,89	Sim	30			Não	
421885	União do Oeste/SC	Sim	Xanxerê/SC								
412830	Uniflor/PR	Não		Não	940,00	Sim	< 15Km			Não	
432240	Uruguaiana/RS	Não		Sim	0,00						
421895	Urupema/SC	Sim	Otacílio Costa/SC	Não		Não		177,00	90	Sim	177,00
421900	Urussanga/SC	Não		Sim							
432250	Vacaria/RS	Não		Não	0,00	Sim	< 15Km			Sim	0,00
432255	Vanini/RS	Sim	Marau/RS	Não	82,23	Sim	60			Sim	
421910	Vargeão/SC	Sim	Xaxim/SC	Não	265,00	Sim	70			Não	
432260	Venâncio Aires/RS	Sim	Minas do Leão/RS	Sim	96,97	Sim	170			Sim	47,00
412853	Ventania/PR	Não		Não	0,00	Não		0,00	< 15Km	Não	
412855	Vera Cruz do Oeste/PR	Não		Não	469,81	Sim	< 15Km			Não	
432285	Vespasiano Correa/RS	Sim	Minas do Leão/RS	Não	100,83	Sim	210			Não	
432290	Viadutos/RS	Sim	Chapecó/SC; Marau/RS; Paulo Bento/RS	Não	282,50	Não		48,00	35	Não	
432310	Vicente Dutra/RS	Sim	Seberi/RS	Sim	750,00	Sim	50			Não	
421930	Videira/SC	Não		Sim	125,57	Sim	26			Não	
432335	Vila Lângaro/RS	Sim	Santa Cecília do Sul/RS	Sim	344,00	Não		0,00	15	Sim	344,00
412850	Wenceslau Braz/PR	Não		Não	76,86	Sim	< 15Km			Não	

TABELA Co04a

INFORMAÇÕES SOBRE VEÍCULOS DE AGENTES PÚBLICOS
NA COLETA DE RESÍDUOS SÓLIDOS DOMICILIARES E PÚBLICOS

**TABELA Co04a - INFORMAÇÕES SOBRE VEÍCULOS DE AGENTES PÚBLICOS
NA COLETA DE RESÍDUOS SÓLIDOS DOMICILIARES E PÚBLICOS**

ANO DE
REFERÊNCIA
2009

Município	Quantidade de veículos de agentes públicos, por idade, em anos																	
	Caminhão compactador			Cam. bascul. carroceria ou baú			Caminhões poliguindaste			Trator agrícola com reboque			Tração animal			Embarcações		
	Até 5	6 a 10	Mais de 10	Até 5	6 a 10	Mais de 10	Até 5	6 a 10	Mais de 10	Até 5	6 a 10	Mais de 10	Até 5	6 a 10	Mais de 10	Até 5	6 a 10	Mais de 10
	unidade	unidade	unidade	unidade	unidade	unidade	unidade	unidade	unidade	unidade	unidade	unidade	unidade	unidade	unidade	unidade	unidade	unidade
Código Nome/UF	Co054	Co055	Co056	Co063	Co064	Co065	Co072	Co073	Co074	Co081	Co082	Co083	Co090	Co091	Co092	Co155	Co156	Co157
Região Sul																		
420010 Abelardo Luz/SC	0	0	0															
420020 Agrolândia/SC	0	0	0	0	0	1												
420030 Agronômica/SC	0	0	0															
420040 Água Doce/SC	0	0	0															
430005 Água Santa/RS				0	0	1												
420050 Águas de Chapecó/SC	0	0	0	1	3	0	0	0	0	0	0	1	0	0	0	0	0	0
420055 Águas Frias/SC	0	0	0	0	1	0												
420060 Águas Mornas/SC				0	1	0												
430010 Agudo/RS	0	2	0															
430020 Ajuricaba/RS				2	0	1												
430030 Alecrim/RS				0	0	23												
430040 Alegrete/RS	1	0	3	0	0	0	0	0	0	0	0	0	0	0	0	0	0	0
430045 Alegria/RS				0	0	0												
430050 Alpestre/RS				1	0	0												
430055 Alto Alegre/RS				0	0	1												
420075 Alto Bela Vista/SC	0	0	0															
412862 Alto Paraíso/PR	0	0	0	0	0	1	0	0	0	0	1	1	0	0	0	0	0	0
410060 Alto Paraná/PR	0	0	1	0	0	1				0	2	0						
410070 Alto Piquiri/PR	0	0	1	0	0	1	0	0	0	0	0	3	0	0	0	0	0	0
410050 Altônia/PR	1	0	0	0	0	2				0	0	1				1	0	0
430060 Alvorada/RS																		
410090 Amaporã/PR																		
430064 Ametista do Sul/RS				1	0	0												
410105 Anahy/PR										1	0	0						
410110 Andirá/PR	0	0	3	0	0	1												
410115 Ângulo/PR	0	0	1	0	0	1	0	0	0	0	2	0	0	0	0	0	0	0
420110 Anitápolis/SC				1	0	1												
410120 Antonina/PR																		
430080 Antônio Prado/RS	0	0	0	0	0	0												
420125 Apiúna/SC	0	1	0	0	1	0												
410140 Apucarana/PR	0	0	0															
410150 Arapongas/PR	0	0	3	0	0	1	0	0	1	0	0	1						
430087 Araricá/RS				1	0	0												
410180 Araucária/PR	0	0	0	0	0	0	0	0	0	0	0	0	0	0	0	0	0	0
420150 Armazém/SC				0	0	1												
430100 Arroio do Meio/RS				1	0	3				0	1	0						
430107 Arroio do Padre/RS																		
430130 Arroio Grande/RS	0	0	0	0	3	0												
420160 Arroio Trinta/SC	0	0	0	0	0	1	0	0	0	0	0	0	0	0	0	0	0	0

**TABELA Co04a - INFORMAÇÕES SOBRE VEÍCULOS DE AGENTES PÚBLICOS
NA COLETA DE RESÍDUOS SÓLIDOS DOMICILIARES E PÚBLICOS**

ANO DE
REFERÊNCIA
2009

Município	Quantidade de veículos de agentes públicos, por idade, em anos																	
	Caminhão compactador			Cam. bascul. carroceria ou baú			Caminhões poliguindaste			Trator agrícola com reboque			Tração animal			Embarcações		
	Até 5	6 a 10	Mais de 10	Até 5	6 a 10	Mais de 10	Até 5	6 a 10	Mais de 10	Até 5	6 a 10	Mais de 10	Até 5	6 a 10	Mais de 10	Até 5	6 a 10	Mais de 10
	unidade	unidade	unidade	unidade	unidade	unidade	unidade	unidade	unidade	unidade	unidade	unidade	unidade	unidade	unidade	unidade	unidade	unidade
Código Nome/UF	Co054	Co055	Co056	Co063	Co064	Co065	Co072	Co073	Co074	Co081	Co082	Co083	Co090	Co091	Co092	Co155	Co156	Co157
Região Sul																		
430140 Arvorezinha/RS				0	0	1												
420170 Ascurra/SC				0	0	1												
410210 Astorga/PR	1	0	1	0	0	1				1	1	0						
430155 Áurea/RS				0	0	1												
420190 Aurora/SC	0	0	0															
430160 Bagé/RS	0	0	0	3	0	2				0	0	1						
420200 Balneário Camboriú/SC	0	0	0	6	4	12	0	0	0	2	2	1						
430163 Balneário Pinhal/RS	0	0	0							0	0	0	0	0	0	0	0	0
420208 Bandeirante/SC	0	0	0	0	0	0	0	0	0	0	0	0	0	0	0	0	0	0
410250 Barbosa Ferraz/PR																		
430185 Barra do Guarita/RS	0	0	0	0	0	0	0	0	0	0	0	0	0	0	0	0	0	0
430187 Barra do Quaraí/RS				0	0	1												
430192 Barra do Rio Azul/RS							0	0	0									
410260 Barracão/PR																		
430200 Barros Cassal/RS	0	0	0	0	0	0				0	0	1						
410275 Bela Vista da Caroba/PR	0	0	0															
410280 Bela Vista do Paraíso/PR																		
420213 Bela Vista do Toldo/SC				0	1	0												
420220 Benedito Novo/SC				0	0	1												
430210 Bento Gonçalves/RS	0	0	0	0	0	0												
410290 Bituruna/PR	0	0	1	0	0	1	0	0	0	0	0	0	0	0	0	0	0	0
410302 Boa Esperança do Iguaçu/PR	0	0	0	0	0	0	0	0	0	0	0	0	0	0	0	0	0	0
410304 Boa Ventura de São Roque/PR				0	0	1												
430215 Boa Vista das Missões/RS				0	0	1				1	0	0						
410310 Bocaiúva do Sul/PR	1	0	0	1	0	0												
420257 Bom Jesus do Oeste/SC				0	0	0												
410315 Bom Jesus do Sul/PR	0	0	0															
430230 Bom Jesus/RS	0	0	0															
430235 Bom Princípio/RS	0	1	0															
420260 Bom Retiro/SC				0	0	1												
420245 Bombinhas/SC	0	0	0															
410330 Borrazópolis/PR				0	1	2												
430250 Bossoroca/RS	0	0	1	0	0	1												
430258 Bozano/RS	0	0	0	0	0	0	0	0	0	0	0	0	0	0	0	0	0	0
420280 Braço do Norte/SC	0	0	0	0	0	0				0	1	0						
420285 Braço do Trombudo/SC	0	0	0	0	0	1	0	0	0	0	0	0	0	0	0	0	0	0
410335 Braganey/PR	0	0	1	0	0	1												
420290 Brusque/SC	0	0	0	0	0	4	0	0	0									
420300 Caçador/SC	0	0	0	0	1	0				0	0	1						

**TABELA Co04a - INFORMAÇÕES SOBRE VEÍCULOS DE AGENTES PÚBLICOS
NA COLETA DE RESÍDUOS SÓLIDOS DOMICILIARES E PÚBLICOS**

ANO DE
REFERÊNCIA
2009

Município	Quantidade de veículos de agentes públicos, por idade, em anos																	
	Caminhão compactador			Cam. bascul. carroceria ou baú			Caminhões poliguindaste			Trator agrícola com reboque			Tração animal			Embarcações		
	Até 5	6 a 10	Mais de 10	Até 5	6 a 10	Mais de 10	Até 5	6 a 10	Mais de 10	Até 5	6 a 10	Mais de 10	Até 5	6 a 10	Mais de 10	Até 5	6 a 10	Mais de 10
	unidade	unidade	unidade	unidade	unidade	unidade	unidade	unidade	unidade	unidade	unidade	unidade	unidade	unidade	unidade	unidade	unidade	unidade
Código Nome/UF	Co054	Co055	Co056	Co063	Co064	Co065	Co072	Co073	Co074	Co081	Co082	Co083	Co090	Co091	Co092	Co155	Co156	Co157
Região Sul																		
430280 Caçapava do Sul/RS	0	0	0															
430290 Cacequi/RS				0	0	0				0	0	1						
430310 Cachoeirinha/RS	0	0	0	0	2	1	0	0	0	0	0	1				0	0	0
410345 Cafelândia/PR	0	0	0	0	0	2	0	0	0	0	0	2						
430340 Caiçara/RS				0	0	0												
430350 Camaquã/RS																		
430360 Cambará do Sul/RS	0	0	0	0	0	0												
410370 Cambé/PR	1	4	1	0	0	0	0	0	0									
430367 Campestre da Serra/RS				0	0	0												
410400 Campina Grande do Sul/PR	0	0	3	0	0	2												
410405 Campo Bonito/PR				0	0	0												
410410 Campo do Tenente/PR	0	0	0															
410420 Campo Largo/PR	0	0	0	0	0	0												
430410 Campos Borges/RS				0	0	0				0	1	0						
420360 Campos Novos/SC																		
430420 Candelária/RS	0	0	0	0	0	0												
430430 Cândido Godói/RS	0	0	0							0	0	1						
410442 Cândói/PR	1	0	0															
430440 Canela/RS	0	0	0	0	0	0												
420370 Canelinha/SC				1	0	1												
430450 Canguçu/RS	0	0	2															
430460 Canoas/RS	0	0	0	0	0	0												
410450 Capanema/PR	0	0	0	1	0	4												
420325 Capão Alto/SC	0	0	0	0	0	0	0	0	0									
430466 Capão do Leão/RS	1	1	0															
410460 Capitão Leônidas Marques/PR	0	0	1	0	0	1												
430469 Capitão/RS				0	0	1												
420395 Capivari de Baixo/SC																		
430467 Capivari do Sul/RS				0	0	0				1	0	0						
430471 Caraaí/RS				0	0	1				0	1	0						
430470 Carazinho/RS	4	0	0	0	0	2												
410470 Carlópolis/PR	0	0	0	0	0	0	0	0	0	0	0	0	0	0	0	0	0	0
430490 Casca/RS	0	0	0	0	0	1												
410480 Cascavel/PR	0	0	0	1	0	4				2	0	1						
430495 Caseiros/RS	0	0	0	0	0	1												
410490 Castro/PR	0	0	0	0	0	1	0	0	0	0	0	1						
420400 Catanduvas/SC				0	1	2				0	1	0						
430500 Catuípe/RS	0	1	0							1	0	1						
420410 Caxambu do Sul/SC	0	0	0	0	0	1												

**TABELA Co04a - INFORMAÇÕES SOBRE VEÍCULOS DE AGENTES PÚBLICOS
NA COLETA DE RESÍDUOS SÓLIDOS DOMICILIARES E PÚBLICOS**

ANO DE
REFERÊNCIA
2009

Município	Quantidade de veículos de agentes públicos, por idade, em anos																	
	Caminhão compactador			Cam. bascul. carroceria ou baú			Caminhões poliguindaste			Trator agrícola com reboque			Tração animal			Embarcações		
	Até 5	6 a 10	Mais de 10	Até 5	6 a 10	Mais de 10	Até 5	6 a 10	Mais de 10	Até 5	6 a 10	Mais de 10	Até 5	6 a 10	Mais de 10	Até 5	6 a 10	Mais de 10
	unidade	unidade	unidade	unidade	unidade	unidade	unidade	unidade	unidade	unidade	unidade	unidade	unidade	unidade	unidade	unidade	unidade	unidade
Código Nome/UF	Co054	Co055	Co056	Co063	Co064	Co065	Co072	Co073	Co074	Co081	Co082	Co083	Co090	Co091	Co092	Co155	Co156	Co157
Região Sul																		
430510 Caxias do Sul/RS	0	0	0	0	0	1	0	0	0	0	0	1						
430512 Cerrito/RS	1	0	0															
420419 Chapadão do Lageado/SC				0	0	1												
420420 Chapecó/SC	0	0	0															
430535 Charqueadas/RS																		
430537 Charrua/RS				0	0	2												
410540 Chopinzinho/PR				1	0	1												
430543 Chui/RS	0	0	1	0	0	1				0	0	1						
410550 Cianorte/PR	1	0	0	0	0	2	0	0	0	0	0	3	0	0	0	0	0	0
410560 Cidade Gaúcha/PR	1	0	0	1	0	0	1	0	0	2	0	0						
430550 Ciriaco/RS	0	0	0	0	0	1	0	0	0	0	0	0	0	0	0	0	0	0
420425 Cocal do Sul/SC	1	1	0															
430558 Colinas/RS				0	0	1												
410580 Colombo/PR	0	0	0															
410590 Colorado/PR				0	0	2				0	1	0						
420430 Concórdia/SC	0	0	0															
430570 Condor/RS																		
410610 Conselheiro Mairinck/PR				0	0	2				0	0	1						
430583 Coqueiro Baixo/RS				0	1	0												
430585 Coqueiros do Sul/RS				2	0	0												
410640 Cornélio Procópio/PR	4	2	0	5	2	0				3	2	0				0	0	0
420440 Coronel Freitas/SC	0	0	0	0	0	1				0	0	1						
420445 Coronel Martins/SC	0	0	0	1	0	0												
430593 Coronel Pilar/RS																		
410650 Coronel Vivida/PR	0	0	0	0	0	0				0	0	0						
420450 Corupá/SC	0	1	0															
420460 Criciúma/SC	0	0	0															
430605 Cristal/RS	0	0	0															
430610 Cruz Alta/RS																		
410660 Cruzeiro do Oeste/PR	3	0	0	2	2	1	0	0	0	0	1	0	0	0	0	0	0	0
410685 Cruzmaltina/PR																		
410690 Curitiba/PR	0	0	0	0	0	0	0	0	0	0	0	0				0	0	0
420480 Curitibaanos/SC	0	0	0															
430632 Derrubadas/RS				0	0	0												
430635 Dezesseis de Novembro/RS																		
410712 Diamante do Sul/PR										1	0	0						
410715 Diamante D'Oeste/PR				0	0	1				0	0	1						
420500 Dionísio Cerqueira/SC	0	0	0															
430642 Dois Irmãos das Missões/RS																		

TABELA Co04a - INFORMAÇÕES SOBRE VEÍCULOS DE AGENTES PÚBLICOS
NA COLETA DE RESÍDUOS SÓLIDOS DOMICILIARES E PÚBLICOS

ANO DE
REFERÊNCIA
2009

Município		Quantidade de veículos de agentes públicos, por idade, em anos																		
		Caminhão compactador			Cam. bascul. carroceria ou baú			Caminhões poliguindaste			Trator agrícola com reboque			Tração animal			Embarcações			
		Até 5	6 a 10	Mais de 10	Até 5	6 a 10	Mais de 10	Até 5	6 a 10	Mais de 10	Até 5	6 a 10	Mais de 10	Até 5	6 a 10	Mais de 10	Até 5	6 a 10	Mais de 10	
Código	Nome/UF	unidade	unidade	unidade	unidade	unidade	unidade	unidade	unidade	unidade	unidade	unidade	unidade	unidade	unidade	unidade	unidade	unidade	unidade	
Região Sul		Co054	Co055	Co056	Co063	Co064	Co065	Co072	Co073	Co074	Co081	Co082	Co083	Co090	Co091	Co092	Co155	Co156	Co157	
430640	Dois Irmãos/RS	1	1	1	0	0	0	0	0	0	0	0	0	0	0	0	0	0	0	0
430650	Dom Feliciano/RS				0	0	1													
430660	Dom Pedrito/RS	0	0	0	0	0	0													
420510	Dona Emma/SC	0	0	0	1	0	2				0	0	1							
430670	Dona Francisca/RS																			
430673	Doutor Mauricio Cardoso/RS	0	0	0																
420515	Doutor Pedrinho/SC																			
430675	Doutor Ricardo/RS	0	0	0	0	0	1	0	0	0	0	0	0	0	0	0	0	0	0	0
430680	Encantado/RS																			
430690	Encruzilhada do Sul/RS																			
420517	Entre Rios/SC				0	0	0													
430693	Entre-Ijuís/RS																			
430697	Erebango/RS				0	0	1													
430700	Erechim/RS	0	0	0	0	0	1	0	0	0	0	0	0	0	0	0	0	0	0	0
420519	Ermo/SC	0	0	0	0	0	1	0	0	0	0	0	0	0	0	0	0	0	0	0
430705	Ernestina/RS	0	1	0																
430720	Erval Grande/RS	0	0	0	0	0	1	0	0	0	0	0	0				0	0	0	
430730	Erval Seco/RS				0	0	2													
420520	Erval Velho/SC	0	0	0	0	0	1													
430745	Esperança do Sul/RS				0	0	1													
430750	Espumoso/RS	0	0	0																
430760	Estância Velha/RS	0	0	0	0	0	0													
430781	Estrela Velha/RS				0	1	0													
430780	Estrela/RS																			
430786	Fagundes Varela/RS	0	0	0																
410755	Farol/PR	0	1	0	0	0	1				0	0	0	0	0	0	0	0	0	0
430790	Farroupilha/RS	0	0	0	0	0	0	0	0	0	0	0	0	0	0	0	0	0	0	0
430800	Faxinal do Soturno/RS				0	0	0				1	0	0							
410760	Faxinal/PR	0	1	0																
430805	Faxinalzinho/RS				0	0	1													
410765	Fazenda Rio Grande/PR	0	0	0																
430810	Feliz/RS	0	0	0	0	1	0	0	0	0	0	0	0	0	0	0	0	0	0	0
410770	Fênix/PR	0	0	1	0	1	0													
430820	Flores da Cunha/RS	0	0	0	0	0	0	0	0	0	0	0	2	0	0	0	0	0	0	0
410790	Floresta/PR	0	1	0	0	0	0	0	0	0	0	0	1	0	0	0	0	0	0	0
420540	Florianópolis/SC	10	7	25	4	2	18	0	0	3										
430840	Formigueiro/RS	0	0	0							0	1	0							
410820	Formosa do Oeste/PR	0	1	0							1	0	0							
420543	Formosa do Sul/SC	0	0	0																

**TABELA Co04a - INFORMAÇÕES SOBRE VEÍCULOS DE AGENTES PÚBLICOS
NA COLETA DE RESÍDUOS SÓLIDOS DOMICILIARES E PÚBLICOS**

ANO DE
REFERÊNCIA
2009

Município		Quantidade de veículos de agentes públicos, por idade, em anos																		
		Caminhão compactador			Cam. bascul. carroceria ou baú			Caminhões poliguindaste			Trator agrícola com reboque			Tração animal			Embarcações			
		Até 5	6 a 10	Mais de 10	Até 5	6 a 10	Mais de 10	Até 5	6 a 10	Mais de 10	Até 5	6 a 10	Mais de 10	Até 5	6 a 10	Mais de 10	Até 5	6 a 10	Mais de 10	
Código	Nome/UF	unidade	unidade	unidade	unidade	unidade	unidade	unidade	unidade	unidade	unidade	unidade	unidade	unidade	unidade	unidade	unidade	unidade	unidade	
Região Sul		Co054	Co055	Co056	Co063	Co064	Co065	Co072	Co073	Co074	Co081	Co082	Co083	Co090	Co091	Co092	Co155	Co156	Co157	
420545	Forquilha/SC	1	0	0	0	1	0													
410830	Foz do Iguaçu/PR	0	0	0	0	0	1													
420550	Fraiburgo/SC	0	0	0																
410840	Francisco Beltrão/PR	0	0	5	0	0	1													
420555	Frei Rogério/SC				0	2	0													
420560	Galvão/SC																			
430860	Garibaldi/RS																			
430865	Garruchos/RS				0	1	0													
420580	Garuva/SC	0	0	1	0	1	0										0	1	0	
420590	Gaspar/SC	0	0	0	0	0	0	0	0	0										
430880	General Câmara/RS	0	0	1																
410850	General Carneiro/PR	0	0	1	0	0	1	0	0	0	0	0	0	0	0	0	0	0	0	
420600	Governador Celso Ramos/SC	0	1	1																
430912	Gramado dos Loureiros/RS				0	0	1													
420610	Grão Pará/SC				0	0	1													
430920	Gravatá/RS	0	0	0	0	2	0	0	0	0	0	0	0	0	0	0	0	0	0	
430925	Guabiju/RS				0	0	1				0	0	1							
430930	Guaíba/RS	0	0	0	0	2	1	0	0	0	0	2	0							
410880	Guairá/PR	1	3	0	4	0	0													
410890	Guairaçu/PR	0	0	0	0	0	0	0	0	0	0	0	2	0	0	0	0	0	0	
410900	Guapirama/PR	1	0	0							0	0	1							
430940	Guaporé/RS	0	0	0				0	0	0										
410910	Guaporema/PR																			
420650	Guaramirim/SC	3	0	0																
430950	Guarani das Missões/RS	0	1	0	0	1	0	0	0	0	0	0	0	0	0	0	0	0	0	
410940	Guarapuava/PR	0	4	4	0	0	0	0	0	0	0	0	0	0	0	0	0	0	0	
420670	Herval d'Oeste/SC	0	0	0	0	0	1													
430965	Hulha Negra/RS				0	0	2													
430980	Ibiaçá/RS				0	1	0													
420680	Ibicaré/SC	0	0	0																
410980	Ibiporã/PR	0	0	0	0	0	0	0	0	0	0	0	0	0	0	0	0	0	0	
430990	Ibiraiaras/RS																			
420690	Ibirama/SC	0	0	0	0	0	0													
431000	Ibirubá/RS				0	0	1													
420700	Içara/SC	0	0	0																
410990	Icaraima/PR	1	0	0	1	0	0	0	0	0	2	0	0	0	0	0	0	0	0	
431010	Igrejinha/RS	0	0	0	0	2	0				0	1	0							
411005	Iguatu/PR	0	0	0	0	0	0	0	0	0	1	0	0	0	0	0	0	0	0	
431020	Ijuí/RS	0	0	0	0	0	0	0	0	0	0	0	0	0	0	0	0	0	0	

TABELA Co04a - INFORMAÇÕES SOBRE VEÍCULOS DE AGENTES PÚBLICOS
NA COLETA DE RESÍDUOS SÓLIDOS DOMICILIARES E PÚBLICOS

ANO DE
REFERÊNCIA
2009

Município		Quantidade de veículos de agentes públicos, por idade, em anos																	
		Caminhão compactador			Cam. bascul. carroceria ou baú			Caminhões poliguindaste			Trator agrícola com reboque			Tração animal			Embarcações		
		Até 5	6 a 10	Mais de 10	Até 5	6 a 10	Mais de 10	Até 5	6 a 10	Mais de 10	Até 5	6 a 10	Mais de 10	Até 5	6 a 10	Mais de 10	Até 5	6 a 10	Mais de 10
		unidade	unidade	unidade	unidade	unidade	unidade	unidade	unidade	unidade	unidade	unidade	unidade	unidade	unidade	unidade	unidade	unidade	unidade
Código	Nome/UF	Co054	Co055	Co056	Co063	Co064	Co065	Co072	Co073	Co074	Co081	Co082	Co083	Co090	Co091	Co092	Co155	Co156	Co157
Região Sul		Co054	Co055	Co056	Co063	Co064	Co065	Co072	Co073	Co074	Co081	Co082	Co083	Co090	Co091	Co092	Co155	Co156	Co157
431030	Ilópolis/RS				1	0	0												
420720	Imarui/SC	0	0	0	0	2	1												
431033	Imbé/RS	0	0	0															
420730	Imbituba/SC	0	0	0	1	0	3				0	0	1						
420740	Imbuia/SC				0	0	0												
431036	Imigrante/RS	0	0	0	2	0	0												
411020	Inácio Martins/PR																		
420757	Iomerê/SC	0	0	0	0	1	0												
420760	Ipira/SC	0	0	0	1	1	0												
431046	Ipiranga do Sul/RS				0	0	1												
420770	Ipumirim/SC	0	0	0	0	0	1												
431050	Iraí/RS				0	2	1												
420780	Irani/SC	0	0	0															
411070	Irati/PR	1	2	1															
411080	Iretama/PR	1	0	0	0	0	1				0	0	1						
420790	Irineópolis/SC																		
420800	Itá/SC	0	0	0															
411090	Itaguajé/PR	0	0	1	0	0	2				0	0	2						
420810	Itaíópolis/SC	0	0	0															
420820	Itajai/SC	0	0	0															
411110	Itambé/PR	1	0	0	0	0	1				0	0	1						
420830	Itapema/SC	0	0	0	1	0	0	0	0	0	2	0	0				0	0	0
420840	Itapiranga/SC				0	0	0												
431060	Itaqui/RS	0	0	2	0	0	2												
431065	Itati/RS	0	0	0							0	0	0	0	0	0	0	0	0
420850	Ituporanga/SC	0	1	1										0	0	1			
411160	Ivatuba/PR	0	0	1	0	0	1				0	0	1						
431080	Ivoti/RS																		
420860	Jaborá/SC																		
431085	Jaboticaba/RS				1	0	0												
411180	Jacarezinho/PR	0	0	3	1	1	0				0	0	2						
420870	Jacinto Machado/SC	0	1	0															
431110	Jaguari/RS	1	0	0															
411210	Jandaia do Sul/PR	5	0	0							1	0	0						
411230	Japira/PR	1	0	0	0	1	0	0	0	1	0	0	1						
411240	Japurá/PR	0	1	0	0	1	0				0	1	0						
420890	Jaraguá do Sul/SC	0	0	0	0	0	2	0	0	1	0	0	0	0	0	0	0	0	0
411260	Jardim Olinda/PR				0	0	1				0	0	1						
420895	Jardinópolis/SC																		

**TABELA Co04a - INFORMAÇÕES SOBRE VEÍCULOS DE AGENTES PÚBLICOS
NA COLETA DE RESÍDUOS SÓLIDOS DOMICILIARES E PÚBLICOS**

ANO DE
REFERÊNCIA
2009

Município	Quantidade de veículos de agentes públicos, por idade, em anos																	
	Caminhão compactador			Cam. bascul. carroceria ou baú			Caminhões poliguindaste			Trator agrícola com reboque			Tração animal			Embarcações		
	Até 5	6 a 10	Mais de 10	Até 5	6 a 10	Mais de 10	Até 5	6 a 10	Mais de 10	Até 5	6 a 10	Mais de 10	Até 5	6 a 10	Mais de 10	Até 5	6 a 10	Mais de 10
	unidade	unidade	unidade	unidade	unidade	unidade	unidade	unidade	unidade	unidade	unidade	unidade	unidade	unidade	unidade	unidade	unidade	unidade
Código Nome/UF	Co054	Co055	Co056	Co063	Co064	Co065	Co072	Co073	Co074	Co081	Co082	Co083	Co090	Co091	Co092	Co155	Co156	Co157
Região Sul																		
420900 Joaçaba/SC	0	0	0	0	0	0	0	0	0	0	0	0	0	0	0	0	0	0
411295 Juranda/PR	1	0	0	0	1	0				0	1	0						
411300 Jussara/PR	1	0	0	0	1	0				1	1	0						
420920 Lacerdópolis/SC																		
420930 Lages/SC	0	0	0	1	0	0	0	0	0	1	0	0	0	0	0	0	0	0
431127 Lagoa dos Três Cantos/RS																		
431130 Lagoa Vermelha/RS	0	0	0	0	0	0												
431125 Lagoão/RS	0	0	0	0	0	1	0	0	0	0	0	0	0	0	0	0	0	0
420940 Laguna/SC	0	0	0															
411320 Lapa/PR	0	0	0	2	2	1												
411330 Laranjeiras do Sul/PR																		
420950 Laurentino/SC	0	0	0															
420960 Lauro Muller/SC	0	0	0															
431150 Lavras do Sul/RS	0	0	0	0	0	1	0	0	0	0	0	0	0	0	0	0	0	0
411340 Leopólis/PR				0	0	1				0	1	0						
420985 Lindóia do Sul/SC	0	0	0															
431162 Lindolfo Collor/RS				0	0	0												
431164 Linha Nova/RS	0	0	0	0	0	0	0	0	0	0	0	0	0	0	0	0	0	0
411350 Loanda/PR	1	0	1	3	0	1				0	0	1						
411360 Lobato/PR	0	1	0	0	1	0	0	0	0	0	0	1	0	0	0	0	0	0
411373 Luiziana/PR	1	0	0															
411375 Lunardelli/PR				0	0	1												
411380 Lupionópolis/PR				1	0	1				0	2	1						
421003 Luzerna/SC	0	0	0															
431171 Maçambará/RS				0	1	0												
431170 Machadinho/RS	0	0	0															
421010 Mafra/SC	0	0	0															
411390 Mallet/PR				0	0	2												
411410 Mandaguaçu/PR	0	0	2															
411435 Manfrinópolis/PR																		
411440 Mangueirinha/PR	1	0	1															
431175 Manoel Viana/RS				0	0	2												
431177 Maquiné/RS	0	0	0															
421040 Maracajá/SC	0	0	0	0	0	0	0	0	0	0	0	0	0	0	0	0	0	0
431180 Marau/RS	0	0	0	0	0	0												
421055 Marema/SC	0	0	0															
411470 Maria Helena/PR	0	0	1	0	1	0	0	0	0	0	1	0	1	0	0	0	0	0
411490 Marilândia do Sul/PR	1	0	0	0	0	2												
411520 Maringá/PR	8	5	9	0	1	7	1	0	0	0	1	10	0	0	0	0	0	0

TABELA Co04a - INFORMAÇÕES SOBRE VEÍCULOS DE AGENTES PÚBLICOS
NA COLETA DE RESÍDUOS SÓLIDOS DOMICILIARES E PÚBLICOS

ANO DE
REFERÊNCIA
2009

Município		Quantidade de veículos de agentes públicos, por idade, em anos																	
		Caminhão compactador			Cam. bascul. carroceria ou baú			Caminhões poliguindaste			Trator agrícola com reboque			Tração animal			Embarcações		
		Até 5	6 a 10	Mais de 10	Até 5	6 a 10	Mais de 10	Até 5	6 a 10	Mais de 10	Até 5	6 a 10	Mais de 10	Até 5	6 a 10	Mais de 10	Até 5	6 a 10	Mais de 10
Código	Nome/UF	unidade	unidade	unidade	unidade	unidade	unidade	unidade	unidade	unidade	unidade	unidade	unidade	unidade	unidade	unidade	unidade	unidade	unidade
Região Sul		Co054	Co055	Co056	Co063	Co064	Co065	Co072	Co073	Co074	Co081	Co082	Co083	Co090	Co091	Co092	Co155	Co156	Co157
411530	Mariópolis/PR	0	0	0	1	0	0												
411535	Maripá/PR				0	0	0												
411545	Marquinho/PR										1	0	0						
421060	Massaranduba/SC	0	0	1															
411560	Matelândia/PR	0	0	2															
431217	Mato Queimado/RS				0	0	0												
421070	Matos Costa/SC				0	1	0												
411575	Mauá da Serra/PR				1	0	0				1	0	0						
431220	Maximiliano de Almeida/RS				0	0	1												
411580	Medianeira/PR	1	0	1	0	0	6												
411585	Mercedes/PR										0	0	1.997						
411590	Mirador/PR										0	0	2						
421085	Mirim Doce/SC	0	0	0															
431235	Montauri/RS	0	0	0															
431238	Monte Belo do Sul/RS	0	0	0															
421110	Monte Castelo/SC				0	1	0												
431240	Montenegro/RS																		
411620	Morretes/PR	0	1	1	0	2	1				0	1	0						
431244	Morrinhos do Sul/RS																		
431245	Morro Redondo/RS																		
431250	Mostardas/RS				1	0	0												
431260	Muçum/RS	0	0	0															
431265	Não-Me-Toque/RS	0	0	0	0	0	0	0	0	0	0	0	0	0	0	0	0	0	0
431267	Nicolau Vergueiro/RS				0	0	0												
431275	Nova Alvorada/RS				0	1	0												
411660	Nova América da Colina/PR				0	0	25												
431290	Nova Bassano/RS																		
431300	Nova Brésia/RS				0	1	0												
431301	Nova Candelária/RS				0	1	0												
411695	Nova Esperança do Sudoeste/PR	0	0	0															
431303	Nova Esperança do Sul/RS				0	0	1												
411690	Nova Esperança/PR	0	0	4							0	0	4						
411700	Nova Fátima/PR																		
431306	Nova Hartz/RS	0	0	1	0	0	2				0	0	1						
421145	Nova Itaberaba/SC																		
411705	Nova Laranjeiras/PR	0	0	0															
411710	Nova Londrina/PR	0	0	1	0	1	2				0	0	2						
411720	Nova Olímpia/PR				1	1	1				1	0	0						
431308	Nova Pádua/RS	0	0	0	0	0	2	0	0	0	0	0	0	0	0	0	0	0	0

**TABELA Co04a - INFORMAÇÕES SOBRE VEÍCULOS DE AGENTES PÚBLICOS
NA COLETA DE RESÍDUOS SÓLIDOS DOMICILIARES E PÚBLICOS**

ANO DE
REFERÊNCIA
2009

Município	Quantidade de veículos de agentes públicos, por idade, em anos																	
	Caminhão compactador			Cam. bascul. carroceria ou baú			Caminhões poliguindaste			Trator agrícola com reboque			Tração animal			Embarcações		
	Até 5	6 a 10	Mais de 10	Até 5	6 a 10	Mais de 10	Até 5	6 a 10	Mais de 10	Até 5	6 a 10	Mais de 10	Até 5	6 a 10	Mais de 10	Até 5	6 a 10	Mais de 10
	unidade	unidade	unidade	unidade	unidade	unidade	unidade	unidade	unidade	unidade	unidade	unidade	unidade	unidade	unidade	unidade	unidade	unidade
Código Nome/UF	Co054	Co055	Co056	Co063	Co064	Co065	Co072	Co073	Co074	Co081	Co082	Co083	Co090	Co091	Co092	Co155	Co156	Co157
Região Sul																		
431310 Nova Palma/RS	0	0	0	0	0	0	0	0	0	1	0	0	0	0	0	0	0	0
431320 Nova Petrópolis/RS	0	0	0	0	0	5	0	0	0	0	0	1	0	0	0	0	0	0
411725 Nova Prata do Iguaçu/PR	0	0	0	0	0	1												
431335 Nova Roma do Sul/RS																		
411721 Nova Santa Bárbara/PR				0	0	2				0	0	1						
431337 Nova Santa Rita/RS	0	0	0															
421150 Nova Trento/SC																		
431340 Novo Hamburgo/RS	0	0	0	0	0	0	0	0	0	0	0	0	0	0	0	0	0	0
421165 Novo Horizonte/SC	0	0	0															
411729 Novo Itacolomi/PR				0	0	1												
431344 Novo Tiradentes/RS																		
421170 Orleans/SC	0	0	1															
431350 Osório/RS	0	0	0	0	0	0												
411740 Ourizona/PR				0	0	1				0	0	1						
431360 Paim Filho/RS				0	1	0												
421200 Palma Sola/SC				0	0	1												
431370 Palmeira das Missões/RS				0	0	0												
411790 Palotina/PR				3	0	0												
431395 Pantano Grande/RS	0	0	0	0	0	0	0	0	0	0	0	2	0	0	0			
421220 Papanduva/SC				0	0	1												
411820 Paranaguá/PR	0	0	2	0	1	1	0	0	0	0	0	2	0	0	0	0	0	0
411840 Paranaíba/PR	0	0	0	0	0	0												
431403 Pareci Novo/RS				0	1	0												
431405 Parobé/RS	0	0	0	5	0	0				3	0	0						
431406 Passa Sete/RS				0	1	0	0	0	0									
431410 Passo Fundo/RS	0	0	0	0	0	0												
411860 Paula Freitas/PR				0	1	0												
431415 Paverama/RS	0	0	0															
431417 Pedras Altas/RS				0	0	1												
431420 Pedro Osório/RS	0	1	0															
431430 Pejuçara/RS																		
431440 Pelotas/RS	0	0	0	0	0	0												
421250 Penha/SC	0	0	0	0	2	0	0	0	0	0	0	2	0	0	0	0	0	0
421260 Peritiba/SC				0	1	0												
411885 Perobal/PR				0	0	2				0	1	0						
411890 Pérola/PR	0	1	0	0	1	0	0	0	0	0	0	2	0	0	0	0	0	0
421270 Petrolândia/SC				1	0	0												
421280 Piçarras/SC	0	0	0	5	0	0				4	0	0						
411910 Piên/PR	0	0	0	0	0	0												

TABELA Co04a - INFORMAÇÕES SOBRE VEÍCULOS DE AGENTES PÚBLICOS
NA COLETA DE RESÍDUOS SÓLIDOS DOMICILIARES E PÚBLICOS

ANO DE
REFERÊNCIA
2009

Município		Quantidade de veículos de agentes públicos, por idade, em anos																	
		Caminhão compactador			Cam. bascul. carroceria ou baú			Caminhões poliguindaste			Trator agrícola com reboque			Tração animal			Embarcações		
		Até 5	6 a 10	Mais de 10	Até 5	6 a 10	Mais de 10	Até 5	6 a 10	Mais de 10	Até 5	6 a 10	Mais de 10	Até 5	6 a 10	Mais de 10	Até 5	6 a 10	Mais de 10
		unidade	unidade	unidade	unidade	unidade	unidade	unidade	unidade	unidade	unidade	unidade	unidade	unidade	unidade	unidade	unidade	unidade	unidade
Código	Nome/UF	Co054	Co055	Co056	Co063	Co064	Co065	Co072	Co073	Co074	Co081	Co082	Co083	Co090	Co091	Co092	Co155	Co156	Co157
Região Sul		Co054	Co055	Co056	Co063	Co064	Co065	Co072	Co073	Co074	Co081	Co082	Co083	Co090	Co091	Co092	Co155	Co156	Co157
411915	Pinhais/PR	0	0	0	0	0	0												
431446	Pinhal da Serra/RS																		
431447	Pinhal Grande/RS	0	0	0	0	0	1				0	0	1						
431445	Pinhal/RS				0	1	0												
411920	Pinhalão/PR	0	0	0	0	0	1				0	1	0						
411930	Pinhão/PR	0	2	0	0	0	1	0	0	1									
431449	Pinheirinho do Vale/RS				0	2	0												
421300	Pinheiro Preto/SC				0	0	1												
411940	Pirai do Sul/PR	0	0	0				0	0	0	1	0	0						
431455	Pirapó/RS	0	0	0	0	0	1												
421310	Piratuba/SC	0	0	0															
411960	Pitanga/PR	0	1	1	0	0	1												
421315	Planalto Alegre/SC	0	0	0															
431475	Poço das Antas/RS	0	0	0	0	0	0	0	0	0	0	0	0	0	0	0	0	0	0
411990	Ponta Grossa/PR	0	0	0	0	0	0	0	0	0									
411995	Pontal do Paraná/PR	6	0	0	1	0	0										0	0	0
421330	Ponte Alta/SC				0	0	1												
431478	Ponte Preta/RS	0	0	0	0	0	1	0	0	0	0	0	0	0	0	0	0	0	0
421340	Ponte Serrada/SC																		
412000	Porecatu/PR	0	1	0															
431490	Porto Alegre/RS	0	1	3	0	3	23	0	0	0	0	0	0				0	0	0
421350	Porto Belo/SC	2	0	0	1	2	3				0	0	2						
431500	Porto Lucena/RS	0	0	1															
431505	Porto Mauá/RS	0	0	0															
412030	Porto Vitória/PR				0	0	1												
431510	Porto Xavier/RS	0	0	0															
431513	Pouso Novo/RS																		
421370	Pouso Redondo/SC	0	0	0	0	0	1												
421380	Praia Grande/SC				1	0	0				1	0	0						
412035	Pranchita/PR																		
421390	Presidente Castello Branco/SC				0	1	0												
421400	Presidente Getúlio/SC	0	0	0	1	0	0												
431514	Presidente Lucena/RS	0	0	0	0	0	0												
412050	Primeiro de Maio/PR	0	1	0	0	0	1				0	1	0						
421415	Princesa/SC	0	0	0	0	0	1	0	0	0	0	0	0	0	0	0	0	0	0
431530	Quarai/RS	0	0	0	0	0	0												
412065	Quarto Centenário/PR	0	0	1	0	1	0	0	0	0	0	0	0	0	0	0	0	0	0
412070	Quatigua/PR	0	0	1	0	0	1				0	1	0						
412080	Quatro Barras/PR	1	0	2	1	0	8	0	0	0	1	0	0	0	0	0	0	0	0

**TABELA Co04a - INFORMAÇÕES SOBRE VEÍCULOS DE AGENTES PÚBLICOS
NA COLETA DE RESÍDUOS SÓLIDOS DOMICILIARES E PÚBLICOS**

ANO DE
REFERÊNCIA
2009

Município	Quantidade de veículos de agentes públicos, por idade, em anos																	
	Caminhão compactador			Cam. bascul. carroceria ou baú			Caminhões poliguindaste			Trator agrícola com reboque			Tração animal			Embarcações		
	Até 5	6 a 10	Mais de 10	Até 5	6 a 10	Mais de 10	Até 5	6 a 10	Mais de 10	Até 5	6 a 10	Mais de 10	Até 5	6 a 10	Mais de 10	Até 5	6 a 10	Mais de 10
	unidade	unidade	unidade	unidade	unidade	unidade	unidade	unidade	unidade	unidade	unidade	unidade	unidade	unidade	unidade	unidade	unidade	unidade
Código Nome/UF	Co054	Co055	Co056	Co063	Co064	Co065	Co072	Co073	Co074	Co081	Co082	Co083	Co090	Co091	Co092	Co155	Co156	Co157
Região Sul																		
412085 Quatro Pontes/PR																		
412090 Quedas do Iguaçu/PR	0	0	5															
431532 Quevedos/RS				0	0	1												
412120 Quitandinha/PR	0	0	0	0	1	0												
412140 Realeza/PR	0	0	1	0	0	1												
412150 Rebouças/PR	0	1	0							0	0	1						
431545 Relvado/RS				0	0	1												
412175 Reserva do Iguaçu/PR	0	1	0															
412170 Reserva/PR	1	1	0															
412180 Ribeirão Claro/PR	0	0	1	0	0	2	0	0	0	0	0	1	0	0	0	0	0	0
412210 Rio Bom/PR																		
421460 Rio do Oeste/SC	0	0	0	0	0	1												
421480 Rio do Sul/SC				0	1	0												
421470 Rio dos Cedros/SC	1	0	0	0	1	0												
421490 Rio Fortuna/SC				0	1	0												
431560 Rio Grande/RS	0	0	0	0	3	0	0	0	0	0	0	0	0	0	0	0	0	0
412230 Rio Negro/PR	0	0	0	0	0	2												
431570 Rio Pardo/RS	1	0	1	1	0	0												
421505 Rio Rufino/SC																		
431600 Rolante/RS	0	0	0							1	0	0						
421520 Romelândia/SC	0	0	0															
412250 Roncador/PR	0	0	1	0	0	1				0	1	0						
431620 Rondinha/RS				0	0	1												
412260 Rondon/PR	1	1	0	1	0	1	1	0	0	0	1	1	0	0	0	0	0	0
412270 Sabáudia/PR	0	0	1															
431643 Saldanha Marinho/RS																		
412290 Salto do Itararé/PR				2	0	0												
431645 Salto do Jacuí/RS	0	0	0	0	1	0	0	0	0	0	0	0	0	0	0	0	0	0
412300 Salto do Lontra/PR	0	0	1.993	0	0	1.981												
421540 Salto Veloso/SC	0	0	0	4	0	0												
431650 Salvador do Sul/RS	0	0	1	0	0	0												
421545 Sangão/SC	0	1	0	0	1	0												
431670 Santa Bárbara do Sul/RS																		
412320 Santa Cecília do Pavão/PR	0	0	0	0	0	3	0	0	0	0	0	2	0	0	0	0	0	0
412330 Santa Cruz de Monte Castelo/PR	0	1	0	0	0	1	0	0	0	2	0	0	0	0	0	0	0	0
431680 Santa Cruz do Sul/RS	0	0	0															
412340 Santa Fé/PR																		
412350 Santa Helena/PR	0	0	3	0	0	3	1	0	0									
421555 Santa Helena/SC	0	0	0	0	0	0	0	0	0	0	1	0	0	0	0	0	0	0

TABELA Co04a - INFORMAÇÕES SOBRE VEÍCULOS DE AGENTES PÚBLICOS
NA COLETA DE RESÍDUOS SÓLIDOS DOMICILIARES E PÚBLICOS

ANO DE
REFERÊNCIA
2009

Município		Quantidade de veículos de agentes públicos, por idade, em anos																	
		Caminhão compactador			Cam. bascul. carroceria ou baú			Caminhões poliguindaste			Trator agrícola com reboque			Tração animal			Embarcações		
		Até 5	6 a 10	Mais de 10	Até 5	6 a 10	Mais de 10	Até 5	6 a 10	Mais de 10	Até 5	6 a 10	Mais de 10	Até 5	6 a 10	Mais de 10	Até 5	6 a 10	Mais de 10
Código	Nome/UF	unidade	unidade	unidade	unidade	unidade	unidade	unidade	unidade	unidade	unidade	unidade	unidade	unidade	unidade	unidade	unidade	unidade	unidade
Região Sul		Co054	Co055	Co056	Co063	Co064	Co065	Co072	Co073	Co074	Co081	Co082	Co083	Co090	Co091	Co092	Co155	Co156	Co157
412370	Santa Isabel do Ivaí/PR	1	0	0	0	0	5				0	0	3						
412382	Santa Lúcia/PR				0	0	1												
431690	Santa Maria/RS																		
412395	Santa Mônica/PR				0	2	0				0	2	0						
421560	Santa Rosa de Lima/SC																		
421565	Santa Rosa do Sul/SC				0	0	1				0	0	1						
431720	Santa Rosa/RS	0	3	0	0	2	0	0	0	0	0	0	0	0	0	0	0	0	0
431725	Santa Tereza/RS	0	0	0															
412405	Santa Terezinha de Itaipu/PR	1	1	0															
421567	Santa Terezinha/SC																		
431700	Santana da Boa Vista/RS				0	0	1												
431710	Santana do Livramento/RS	0	0	0	0	0	2	0	0	0	0	0	0	0	0	0	0	0	0
421569	Santiago do Sul/SC																		
431750	Santo Ângelo/RS	0	0	0	0	0	2												
431760	Santo Antônio da Patrulha/RS	0	0	0	0	0	0												
412410	Santo Antônio da Platina/PR	0	0	0															
431770	Santo Antônio das Missões/RS				1	0	3												
431755	Santo Antônio do Palma/RS				0	1	0												
412430	Santo Antônio do Paraíso/PR	0	0	1							0	0	1						
431775	Santo Antônio do Planalto/RS				1	0	0												
431780	Santo Augusto/RS				1	0	0												
431795	Santo Expedito do Sul/RS				0	0	0												
412450	Santo Inácio/PR	0	0	1	0	0	2				0	1	0						
421580	São Bento do Sul/SC	0	0	0															
421575	São Bernardino/SC	0	0	0															
421590	São Bonifácio/SC																		
431800	São Borja/RS																		
421600	São Carlos/SC	0	0	0	0	0	1												
431810	São Francisco de Assis/RS	0	1	0	0	0	2				0	0	2						
421620	São Francisco do Sul/SC	0	0	0	0	0	0	0	0	0	0	0	0						
431830	São Gabriel/RS	0	0	0							0	0	0						
421630	São João Batista/SC	0	0	1	0	0	1												
421635	São João do Itaperiú/SC				0	0	1												
421625	São João do Oeste/SC	0	0	0	0	1	0	0	0	0	0	0	0	0	0	0	0	0	0
421640	São João do Sul/SC							0	0	1									
412510	São João do Triunfo/PR	0	0	1	0	0	1	0	0	0	0	0	0	0	0	0	0	0	0
412535	São Jorge do Patrocínio/PR	0	0	1	0	0	1	0	0	0	0	0	2	0	0	0	0	0	0
412520	São Jorge d'Oeste/PR																		
412545	São José das Palmeiras/PR																		

**TABELA Co04a - INFORMAÇÕES SOBRE VEÍCULOS DE AGENTES PÚBLICOS
NA COLETA DE RESÍDUOS SÓLIDOS DOMICILIARES E PÚBLICOS**

ANO DE
REFERÊNCIA
2009

Município	Quantidade de veículos de agentes públicos, por idade, em anos																	
	Caminhão compactador			Cam. bascul. carroceria ou baú			Caminhões poliguindaste			Trator agrícola com reboque			Tração animal			Embarcações		
	Até 5	6 a 10	Mais de 10	Até 5	6 a 10	Mais de 10	Até 5	6 a 10	Mais de 10	Até 5	6 a 10	Mais de 10	Até 5	6 a 10	Mais de 10	Até 5	6 a 10	Mais de 10
	unidade	unidade	unidade	unidade	unidade	unidade	unidade	unidade	unidade	unidade	unidade	unidade	unidade	unidade	unidade	unidade	unidade	unidade
Código Nome/UF	Co054	Co055	Co056	Co063	Co064	Co065	Co072	Co073	Co074	Co081	Co082	Co083	Co090	Co091	Co092	Co155	Co156	Co157
Região Sul																		
421670 São José do Cedro/SC																		
431846 São José do Herval/RS				0	1	0												
431848 São José do Hortêncio/RS	0	0	0	0	0	0												
431849 São José do Inhacorá/RS				0	0	1	0	0	0	0	0	0	0	0	0	0	0	0
431850 São José do Norte/RS	0	0	0	0	0	0	0	0	0	0	0	0						
431860 São José do Ouro/RS				0	0	1												
431861 São José do Sul/RS	0	0	0	0	0	0	0	0	0	0	0	0	0	0	0	0	0	0
431862 São José dos Ausentes/RS	0	0	0	0	1	0												
412550 São José dos Pinhais/PR	0	0	0	0	0	0												
421660 São José/SC	0	0	0	0	0	5												
431870 São Leopoldo/RS	0	0	0	0	0	0												
431880 São Lourenço do Sul/RS	0	0	1	0	0	2												
412555 São Manoel do Paraná/PR				0	0	1				0	0	1				0	0	1
431900 São Marcos/RS	0	0	0	0	0	0												
421710 São Martinho/SC				0	1	0												
412560 São Mateus do Sul/PR	0	0	0	0	0	0	0	0	1	0	0	0						
431915 São Miguel das Missões/RS	0	0	0															
412570 São Miguel do Iguaçu/PR	0	2	0	0	0	0				0	0	0						
421720 São Miguel do Oeste/SC	0	0	0	0	0	0	0	0	0									
431920 São Nicolau/RS	0	0	0															
431930 São Paulo das Missões/RS	0	0	0															
421725 São Pedro de Alcântara/SC																		
431940 São Pedro do Sul/RS																		
431950 São Sebastião do Cai/RS	0	0	0	1	0	1												
431960 São Sepé/RS	0	0	0															
412610 São Tomé/PR	1	0	0	0	0	1	0	0	0	0	0	0						
431971 São Valentim do Sul/RS				1	1	0												
412620 Sapopema/PR	0	1	0	0	0	0												
412627 Saudade do Iguaçu/PR				0	0	0												
421740 Schroeder/SC	0	0	0															
432023 Sede Nova/RS	0	0	1															
432026 Segredo/RS	0	1	0															
432030 Selbach/RS	0	0	0	1	0	1				1	0	0						
412630 Sengés/PR	1	0	2	0	0	0	0	1	0	0	0	0	0	0	0	0	0	0
432035 Sentinela do Sul/RS	0	0	0															
432040 Serafina Corrêa/RS	0	0	0															
421755 Serra Alta/SC				0	0	0												
412635 Serranópolis do Iguaçu/PR	0	0	0	0	0	1	0	0	0	0	0	0	0	0	0	0	0	0
432050 Sertão/RS																		

TABELA Co04a - INFORMAÇÕES SOBRE VEÍCULOS DE AGENTES PÚBLICOS
NA COLETA DE RESÍDUOS SÓLIDOS DOMICILIARES E PÚBLICOS

ANO DE
REFERÊNCIA
2009

Município		Quantidade de veículos de agentes públicos, por idade, em anos																	
		Caminhão compactador			Cam. bascul. carroceria ou baú			Caminhões poliguindaste			Trator agrícola com reboque			Tração animal			Embarcações		
		Até 5	6 a 10	Mais de 10	Até 5	6 a 10	Mais de 10	Até 5	6 a 10	Mais de 10	Até 5	6 a 10	Mais de 10	Até 5	6 a 10	Mais de 10	Até 5	6 a 10	Mais de 10
		unidade	unidade	unidade	unidade	unidade	unidade	unidade	unidade	unidade	unidade	unidade	unidade	unidade	unidade	unidade	unidade	unidade	unidade
Código	Nome/UF	Co054	Co055	Co056	Co063	Co064	Co065	Co072	Co073	Co074	Co081	Co082	Co083	Co090	Co091	Co092	Co155	Co156	Co157
Região Sul		Co054	Co055	Co056	Co063	Co064	Co065	Co072	Co073	Co074	Co081	Co082	Co083	Co090	Co091	Co092	Co155	Co156	Co157
432060	Severiano de Almeida/RS				0	0	1												
421760	Siderópolis/SC	0	0	0	1	0	0				1	0	0						
432065 Silveira Martins/RS																			
432067	Sinimbu/RS	0	0	0															
412660	Siqueira Campos/PR	0	0	2				0	0	1	0	0	1						
432070	Sobradinho/RS	0	0	0															
432080	Soledade/RS	0	0	0															
412665	Sulina/PR				0	0	1												
421780	Taió/SC	0	0	0															
412667	Tamarana/PR	1	0	0	0	0	1				0	1	0						
421790	Tangará/SC	0	0	0															
412680	Tapejara/PR				0	0	3				0	0	3						
432100	Tapera/RS	0	0	0															
432110 Tapes/RS																			
432132	Taquaruçu do Sul/RS				0	1	0												
432135	Tavares/RS	0	0	0															
412700	Teixeira Soares/PR	0	0	0	0	0	0				0	0	0	0	0	0	0	0	0
412720	Terra Boa/PR	1	0	1							0	0	2						
432143 Terra de Areia/RS																			
421810	Timbé do Sul/SC				0	0	1				0	0	1						
421820	Timbó/SC	2	0	1	1	0	1												
432150	Torres/RS	0	0	0															
421830	Três Barras/SC	0	0	0	0	0	0												
432166	Três Cachoeiras/RS	0	0	0															
432183	Três Forquilhas/RS				0	1	0												
432185 Três Palmeiras/RS																			
432190	Três Passos/RS				0	0	0												
421835	Treviso/SC	0	0	1															
421840	Treze de Maio/SC	1	0	0															
421850	Treze Tilias/SC	0	0	0															
432195	Trindade do Sul/RS				0	0	0												
432200	Triunfo/RS	0	0	0															
421860 Trombudo Central/SC					0	0	1												
421870	Tubarão/SC	0	0	0	0	0	0	0	0	0	0	0	0	0	0	0	0	0	0
432210	Tucunduva/RS	0	0	0	0	0	0												
421875	Tunápolis/SC	0	0	0	0	0	1	0	0	0	0	0	0	0	0	0	0	0	0
432215	Tunas/RS	0	0	0	1	0	0	0	0	0	0	0	0	0	0	0	0	0	0
432220 Tupanciretã/RS																			
432225	Tupandi/RS	0	0	0	0	0	0												

TABELA Co04a - INFORMAÇÕES SOBRE VEÍCULOS DE AGENTES PÚBLICOS
NA COLETA DE RESÍDUOS SÓLIDOS DOMICILIARES E PÚBLICOS

ANO DE
REFERÊNCIA
2009

Município		Quantidade de veículos de agentes públicos, por idade, em anos																		
		Caminhão compactador			Cam. bascul. carroceria ou baú			Caminhões poliguindaste			Trator agrícola com reboque			Tração animal			Embarcações			
		Até 5	6 a 10	Mais de 10	Até 5	6 a 10	Mais de 10	Até 5	6 a 10	Mais de 10	Até 5	6 a 10	Mais de 10	Até 5	6 a 10	Mais de 10	Até 5	6 a 10	Mais de 10	
Código	Nome/UF	unidade	unidade	unidade	unidade	unidade	unidade	unidade	unidade	unidade	unidade	unidade	unidade	unidade	unidade	unidade	unidade	unidade	unidade	
Região Sul		Co054	Co055	Co056	Co063	Co064	Co065	Co072	Co073	Co074	Co081	Co082	Co083	Co090	Co091	Co092	Co155	Co156	Co157	
432230	Tuparendi/RS	0	0	0	0	0	1													
412796	Turvo/PR	0	0	0	0	0	1	0	0	0	0	0	0	0	0	0	0	0	0	
432234	Ubiretama/RS				1	0	0													
432235	União da Serra/RS				0	0	1													
412820	União da Vitória/PR	0	0	0	0	0	0	0	0	0	0	0	0	0	0	0	0	0	0	
421885	União do Oeste/SC				0	0	0													
412830	Uniflor/PR										0	1	0							
432240	Uruguaiana/RS	0	0	0	0	0	0													
421895	Urupema/SC										0	0	1							
421900	Urussanga/SC	1	0	0																
432250	Vacaria/RS																			
432255	Vanini/RS																			
421910	Vargeão/SC	0	0	0	0	0	1				1	0	0							
432260	Venâncio Aires/RS	0	0	0	0	0	2													
412853	Ventania/PR	1	0	0	0	1	0				1	0	0							
412855	Vera Cruz do Oeste/PR				0	0	1				0	0	1							
432285	Vespasiano Correa/RS	0	0	0	0	1	0	0	0	0	0	0	0	0	0	0	0	0	0	
432290	Viadutos/RS				0	1	0													
432310	Vicente Dutra/RS				0	0	0													
421930	Videira/SC	0	0	0	0	0	0	0	0	0	0	0	0	0	0	0	0	0	0	
432335	Vila Lângaro/RS				0	1	0													
412850	Wenceslau Braz/PR	0	0	0	0	0	1	0	0	0	0	1	2	0	0	0	0	0	0	

TABELA Co04b

INFORMAÇÕES SOBRE VEÍCULOS DE AGENTES PRIVADOS
NA COLETA DE RESÍDUOS SÓLIDOS DOMICILIARES E PÚBLICOS

TABELA Co04b - INFORMAÇÕES SOBRE VEÍCULOS DE AGENTES PRIVADOS
NA COLETA DE RESÍDUOS SÓLIDOS DOMICILIARES E PÚBLICOS

ANO DE
REFERÊNCIA
2009

Município		Quantidade de veículos dos agentes privados, por idade, em anos																	
		Caminhão compactador			Cam. bascul. carroceria ou baú			Caminhões poliguindaste			Trator agrícola com reboque			Tração animal			Embarcações		
		Até 5	6 a 10	Mais de 10	Até 5	6 a 10	Mais de 10	Até 5	6 a 10	Mais de 10	Até 5	6 a 10	Mais de 10	Até 5	6 a 10	Mais de 10	Até 5	6 a 10	Mais de 10
		unidade	unidade	unidade	unidade	unidade	unidade	unidade	unidade	unidade	unidade	unidade	unidade	unidade	unidade	unidade	unidade	unidade	unidade
Código	Nome/UF	Co057	Co058	Co059	Co066	Co067	Co068	Co075	Co076	Co077	Co084	Co085	Co086	Co093	Co094	Co095	Co158	Co159	Co160
Região Sul		Co057	Co058	Co059	Co066	Co067	Co068	Co075	Co076	Co077	Co084	Co085	Co086	Co093	Co094	Co095	Co158	Co159	Co160
420010	Abelardo Luz/SC	0	6	0															
420020	Agrolândia/SC	1	0	0	1	0	0												
420030	Agronômica/SC	1	0	0															
420040	Água Doce/SC	1	0	0															
430005	Água Santa/RS				0	0	0												
420050	Águas de Chapecó/SC	3	0	0	0	0	0	0	0	0	0	0	0	0	0	0	0	0	0
420055	Águas Frias/SC	1	0	0	0	0	0												
420060	Águas Mornas/SC				0	0	0												
430010	Agudo/RS	0	0	0															
430020	Ajuricaba/RS				0	0	2												
430030	Alecrim/RS				0	0	0												
430040	Alegrete/RS	0	0	0	0	0	0	0	0	0	0	0	0	0	0	0	0	0	0
430045	Alegria/RS				0	0	1												
430050	Alpestre/RS				1	0	0												
430055	Alto Alegre/RS				0	0	0												
420075	Alto Bela Vista/SC	0	1	2															
412862	Alto Paraíso/PR	0	0	0	0	0	0	0	0	0	0	0	0	0	0	0	0	0	0
410060	Alto Paraná/PR	0	0	0	0	0	0				0	0	0						
410070	Alto Piquiri/PR	0	0	0	0	0	0	0	0	0	0	0	0	0	0	0	0	0	0
410050	Altônia/PR	0	0	0	0	0	3				0	0	1				0	0	0
430060	Alvorada/RS																		
410090	Amaporã/PR																		
430064	Ametista do Sul/RS				1	1	0												
410105	Anahy/PR										0	0	0						
410110	Andirá/PR	0	0	0	0	1	0												
410115	Ângulo/PR	0	0	0	0	0	0	0	0	0	0	0	0	0	0	0	0	0	0
420110	Anitápolis/SC				0	0	0												
410120	Antonina/PR																		
430080	Antônio Prado/RS	1	0	0	1	0	0												
420125	Apiúna/SC	0	0	0	0	0	0												
410140	Apucarana/PR	4	0	0															
410150	Arapongas/PR	0	3	0	0	1	0	0	1	0	0	0	0						
430087	Araricá/RS				0	1	0												
410180	Araucária/PR	5	0	0	5	0	0	1	0	0	0	0	0	0	0	0	0	0	0
420150	Armazém/SC				0	0	0												
430100	Arroio do Meio/RS				0	0	0				0	0	0						
430107	Arroio do Padre/RS																		
430130	Arroio Grande/RS	0	1	0	0	0	0												
420160	Arroio Trinta/SC	0	0	0	0	0	1	0	0	0	0	0	0	0	0	0	0	0	0

**TABELA Co04b - INFORMAÇÕES SOBRE VEÍCULOS DE AGENTES PRIVADOS
NA COLETA DE RESÍDUOS SÓLIDOS DOMICILIARES E PÚBLICOS**

ANO DE
REFERÊNCIA
2009

Município	Quantidade de veículos dos agentes privados, por idade, em anos																	
	Caminhão compactador			Cam. bascul. carroceria ou baú			Caminhões poliguindaste			Trator agrícola com reboque			Tração animal			Embarcações		
	Até 5	6 a 10	Mais de 10	Até 5	6 a 10	Mais de 10	Até 5	6 a 10	Mais de 10	Até 5	6 a 10	Mais de 10	Até 5	6 a 10	Mais de 10	Até 5	6 a 10	Mais de 10
	unidade	unidade	unidade	unidade	unidade	unidade	unidade	unidade	unidade	unidade	unidade	unidade	unidade	unidade	unidade	unidade	unidade	unidade
Código Nome/UF	Co057	Co058	Co059	Co066	Co067	Co068	Co075	Co076	Co077	Co084	Co085	Co086	Co093	Co094	Co095	Co158	Co159	Co160
Região Sul																		
430140 Arvorezinha/RS				0	0	0												
420170 Ascurra/SC				0	0	0												
410210 Astorga/PR	0	0	0	0	0	0				0	0	0						
430155 Áurea/RS				0	0	1												
420190 Aurora/SC	0	1	0															
430160 Bagé/RS	0	5	0	0	0	0				0	0	0						
420200 Balneário Camboriú/SC	11	0	0	2	2	0	0	1	0	1	0	1						
430163 Balneário Pinhal/RS	4	0	0							0	0	0	0	0	0	0	0	0
420208 Bandeirante/SC	1	0	0	0	0	0	0	0	0	0	0	0	0	0	0	0	0	0
410250 Barbosa Ferraz/PR																		
430185 Barra do Guarita/RS	0	0	0	0	1	0	0	0	0	0	0	0	0	0	0	0	0	0
430187 Barra do Quaraí/RS				0	0	0												
430192 Barra do Rio Azul/RS							1	0	0									
410260 Barracão/PR																		
430200 Barros Cassal/RS	0	0	1	0	0	1				0	0	0						
410275 Bela Vista da Caroba/PR	0	1	0															
410280 Bela Vista do Paraíso/PR																		
420213 Bela Vista do Toldo/SC				0	0	0												
420220 Benedito Novo/SC				0	0	0												
430210 Bento Gonçalves/RS	4	0	0	0	1	0												
410290 Bituruna/PR	0	0	0	0	0	0	0	0	0	0	0	0	0	0	0	0	0	0
410302 Boa Esperança do Iguaçu/PR	0	0	1	0	0	0	0	0	0	0	0	0	0	0	0	0	0	0
410304 Boa Ventura de São Roque/PR				0	0	0												
430215 Boa Vista das Missões/RS				0	0	0				0	0	0						
410310 Bocaiúva do Sul/PR	0	0	0	0	0	0												
420257 Bom Jesus do Oeste/SC				0	0	1												
410315 Bom Jesus do Sul/PR	1	0	0															
430230 Bom Jesus/RS	0	1	0															
430235 Bom Princípio/RS	0	0	0															
420260 Bom Retiro/SC				0	0	0												
420245 Bombinhas/SC	2	0	0															
410330 Borrazópolis/PR				0	0	0												
430250 Bossoroca/RS	0	0	0	0	0	0												
430258 Bozano/RS	0	0	0	0	1	0	0	0	0	0	0	0	0	0	0	0	0	0
420280 Braço do Norte/SC	0	2	0	2	0	0				0	0	0						
420285 Braço do Trombudo/SC	0	0	0	0	1	1	0	0	0	0	0	0	0	0	0	0	0	0
410335 Braganey/PR	0	0	0	0	0	0												
420290 Brusque/SC	10	0	0	0	0	0	1	0	0									
420300 Caçador/SC	0	2	0	0	1	0				0	0	0						

**TABELA Co04b - INFORMAÇÕES SOBRE VEÍCULOS DE AGENTES PRIVADOS
NA COLETA DE RESÍDUOS SÓLIDOS DOMICILIARES E PÚBLICOS**

ANO DE
REFERÊNCIA
2009

Município	Quantidade de veículos dos agentes privados, por idade, em anos																	
	Caminhão compactador			Cam. bascul. carroceria ou baú			Caminhões poliguindaste			Trator agrícola com reboque			Tração animal			Embarcações		
	Até 5	6 a 10	Mais de 10	Até 5	6 a 10	Mais de 10	Até 5	6 a 10	Mais de 10	Até 5	6 a 10	Mais de 10	Até 5	6 a 10	Mais de 10	Até 5	6 a 10	Mais de 10
Código Nome/UF	unidade	unidade	unidade	unidade	unidade	unidade	unidade	unidade	unidade	unidade	unidade	unidade	unidade	unidade	unidade	unidade	unidade	unidade
Região Sul	Co057	Co058	Co059	Co066	Co067	Co068	Co075	Co076	Co077	Co084	Co085	Co086	Co093	Co094	Co095	Co158	Co159	Co160
430280 Caçapava do Sul/RS	0	1	0															
430290 Cacequi/RS				0	0	1				0	0	0						
430310 Cachoeirinha/RS	6	0	0	5	0	1	1	1	0	0	0	0				0	0	0
410345 Cafelândia/PR	0	1	0	0	0	0	0	0	1	0	0	0						
430340 Caiçara/RS				0	1	0												
430350 Camaquã/RS																		
430360 Cambará do Sul/RS	1	0	0	1	0	0												
410370 Cambé/PR	0	0	0	0	0	0	0	0	0									
430367 Campestre da Serra/RS				0	1	0												
410400 Campina Grande do Sul/PR	0	0	0	0	0	0												
410405 Campo Bonito/PR				0	0	1												
410410 Campo do Tenente/PR	0	1	0															
410420 Campo Largo/PR	2	2	0	2	0	0												
430410 Campos Borges/RS				0	0	0				0	0	0						
420360 Campos Novos/SC																		
430420 Candelária/RS	1	0	0	1	0	0												
430430 Cândido Godói/RS	0	1	0							0	0	0						
410442 Cândói/PR	1	0	0															
430440 Canela/RS	0	2	0	0	0	2												
420370 Canelinha/SC				0	0	0												
430450 Canguçu/RS	0	0	0															
430460 Canoas/RS	14	0	0	0	3	0												
410450 Capanema/PR	0	1	0	0	0	0												
420325 Capão Alto/SC	0	0	0	0	0	1	0	0	0									
430466 Capão do Leão/RS	0	0	0															
410460 Capitão Leônidas Marques/PR	0	0	0	0	0	0												
430469 Capitão/RS				0	0	0												
420395 Capivari de Baixo/SC																		
430467 Capivari do Sul/RS				1	0	0				0	0	0						
430471 Caraaí/RS				0	0	0				0	0	0						
430470 Carazinho/RS	0	0	0	0	0	0												
410470 Carlópolis/PR	0	0	0	0	6	0	0	1	0	4	0	0	0	0	0	0	0	0
430490 Casca/RS	0	1	0	0	0	0												
410480 Cascavel/PR	0	0	11	0	0	1				0	0	0						
430495 Caseiros/RS	0	1	0	0	0	0												
410490 Castro/PR	3	0	0	2	1	0	1	0	0	0	0	0						
420400 Catanduvas/SC				0	0	0				0	0	0						
430500 Catuípe/RS	0	0	0							0	0	0						
420410 Caxambu do Sul/SC	1	0	0	1	0	0												

**TABELA Co04b - INFORMAÇÕES SOBRE VEÍCULOS DE AGENTES PRIVADOS
NA COLETA DE RESÍDUOS SÓLIDOS DOMICILIARES E PÚBLICOS**

 ANO DE
REFERÊNCIA
2009

Município	Quantidade de veículos dos agentes privados, por idade, em anos																	
	Caminhão compactador			Cam. bascul. carroceria ou baú			Caminhões poliguindaste			Trator agrícola com reboque			Tração animal			Embarcações		
Código	Até 5	6 a 10	Mais de 10	Até 5	6 a 10	Mais de 10	Até 5	6 a 10	Mais de 10	Até 5	6 a 10	Mais de 10	Até 5	6 a 10	Mais de 10	Até 5	6 a 10	Mais de 10
Nome/UF	unidade	unidade	unidade	unidade	unidade	unidade	unidade	unidade	unidade	unidade	unidade	unidade	unidade	unidade	unidade	unidade	unidade	unidade
Região Sul	Co057	Co058	Co059	Co066	Co067	Co068	Co075	Co076	Co077	Co084	Co085	Co086	Co093	Co094	Co095	Co158	Co159	Co160
430510 Caxias do Sul/RS	6	6	15	2	0	7	2	0	0	0	0	0						
430512 Cerrito/RS	1	0	0															
420419 Chapadão do Lageado/SC				0	0	0												
420420 Chapecó/SC	0	6	0															
430535 Charqueadas/RS																		
430537 Charrua/RS				0	0	1												
410540 Chopinzinho/PR				0	0	0												
430543 Chui/RS	0	0	0	0	0	0				0	0	0						
410550 Cianorte/PR	0	3	0	0	1	0	0	0	0	0	0	0	0	0	0	0	0	0
410560 Cidade Gaúcha/PR	0	0	0	0	0	0	0	0	0	0	0	0						
430550 Ciriaco/RS	0	0	0	0	0	1	0	0	0	0	0	0	0	0	0	0	0	0
420425 Cocal do Sul/SC	0	0	0															
430558 Colinas/RS				0	0	0												
410580 Colombo/PR	9	0	0															
410590 Colorado/PR				0	0	0				0	0	0						
420430 Concórdia/SC	4	0	0															
430570 Condor/RS																		
410610 Conselheiro Mairinck/PR				0	0	0				0	1	0						
430583 Coqueiro Baixo/RS				0	0	0												
430585 Coqueiros do Sul/RS				1	0	0												
410640 Cornélio Procópio/PR	0	0	0	0	0	0				0	0	0				0	0	0
420440 Coronel Freitas/SC	1	0	0	0	0	0				0	0	0						
420445 Coronel Martins/SC	1	0	0	0	0	0												
430593 Coronel Pilar/RS																		
410650 Coronel Vivida/PR	0	0	1	1	1	0				0	0	1						
420450 Corupá/SC	0	0	0															
420460 Criciúma/SC	0	9	0															
430605 Cristal/RS	0	1	1															
430610 Cruz Alta/RS																		
410660 Cruzeiro do Oeste/PR	0	0	0	0	0	0	0	0	0	0	0	0	0	0	0	0	0	0
410685 Cruzmaltina/PR																		
410690 Curitiba/PR	52	0	0	61	23	0	5	0	0	0	0	0				0	0	0
420480 Curitibaanos/SC	2	1	0															
430632 Derrubadas/RS				0	1	0												
430635 Dezesseis de Novembro/RS																		
410712 Diamante do Sul/PR										0	0	0						
410715 Diamante D'Oeste/PR				0	0	0				0	0	0						
420500 Dionísio Cerqueira/SC	2	0	0															
430642 Dois Irmãos das Missões/RS																		

**TABELA Co04b - INFORMAÇÕES SOBRE VEÍCULOS DE AGENTES PRIVADOS
NA COLETA DE RESÍDUOS SÓLIDOS DOMICILIARES E PÚBLICOS**

ANO DE
REFERÊNCIA
2009

Município	Quantidade de veículos dos agentes privados, por idade, em anos																	
	Caminhão compactador			Cam. bascul. carroceria ou baú			Caminhões poliguindaste			Trator agrícola com reboque			Tração animal			Embarcações		
	Até 5	6 a 10	Mais de 10	Até 5	6 a 10	Mais de 10	Até 5	6 a 10	Mais de 10	Até 5	6 a 10	Mais de 10	Até 5	6 a 10	Mais de 10	Até 5	6 a 10	Mais de 10
	unidade	unidade	unidade	unidade	unidade	unidade	unidade	unidade	unidade	unidade	unidade	unidade	unidade	unidade	unidade	unidade	unidade	unidade
Código Nome/UF	Co057	Co058	Co059	Co066	Co067	Co068	Co075	Co076	Co077	Co084	Co085	Co086	Co093	Co094	Co095	Co158	Co159	Co160
Região Sul																		
430640 Dois Irmãos/RS	0	0	0	0	0	0	0	0	0	0	0	0	0	0	0	0	0	0
430650 Dom Feliciano/RS				0	0	0												
430660 Dom Pedrito/RS	0	2	0	0	1	0												
420510 Dona Emma/SC	0	1	0	0	0	0				0	0	0						
430670 Dona Francisca/RS																		
430673 Doutor Mauricio Cardoso/RS	0	1	0															
420515 Doutor Pedrinho/SC																		
430675 Doutor Ricardo/RS	0	0	0	0	0	0	0	0	0	0	0	0	0	0	0	0	0	0
430680 Encantado/RS																		
430690 Encruzilhada do Sul/RS																		
420517 Entre Rios/SC				0	1	0												
430693 Entre-Ijuís/RS																		
430697 Erebangó/RS				0	0	0												
430700 Erechim/RS	5	0	0	3	0	0	0	0	0	0	0	0	0	0	0	0	0	0
420519 Ermo/SC	0	0	0	0	0	0	0	0	0	0	0	0	0	0	0	0	0	0
430705 Ernestina/RS	0	0	0															
430720 Erval Grande/RS	0	0	0	0	2	0	0	0	0	0	0	0				0	0	0
430730 Erval Seco/RS				0	1	0												
420520 Erval Velho/SC	0	0	1	0	0	0												
430745 Esperança do Sul/RS				0	0	0												
430750 Espumoso/RS	0	2	0															
430760 Estância Velha/RS	2	0	0	1	0	0												
430781 Estrela Velha/RS				0	1	0												
430780 Estrela/RS																		
430786 Fagundes Varela/RS	0	1	0															
410755 Farol/PR	0	0	0	0	0	0				0	0	0	0	0	0	0	0	0
430790 Farroupilha/RS	3	5	0	0	0	0	0	0	0	0	0	0	0	0	0	0	0	0
430800 Faxinal do Soturno/RS				1	0	0				0	0	0						
410760 Faxinal/PR	0	0	0															
430805 Faxinalzinho/RS				1	0	0												
410765 Fazenda Rio Grande/PR	2	0	0															
430810 Feliz/RS	1	0	0	1	0	0	0	0	0	0	0	0	0	0	0	0	0	0
410770 Fênix/PR	0	0	0	0	0	0												
430820 Flores da Cunha/RS	0	2	0	2	0	0	0	0	0	0	0	0	0	0	0	0	0	0
410790 Floresta/PR	0	0	0	0	0	0	0	0	0	0	0	0	0	0	0	0	0	0
420540 Florianópolis/SC	0	0	0	0	0	0	0	0	0									
430840 Formigueiro/RS	1	0	0							0	0	0						
410820 Formosa do Oeste/PR	0	0	0							0	0	0						
420543 Formosa do Sul/SC	1	0	0															

**TABELA Co04b - INFORMAÇÕES SOBRE VEÍCULOS DE AGENTES PRIVADOS
NA COLETA DE RESÍDUOS SÓLIDOS DOMICILIARES E PÚBLICOS**

ANO DE
REFERÊNCIA
2009

Município	Quantidade de veículos dos agentes privados, por idade, em anos																	
	Caminhão compactador			Cam. bascul. carroceria ou baú			Caminhões poliguindaste			Trator agrícola com reboque			Tração animal			Embarcações		
	Até 5	6 a 10	Mais de 10	Até 5	6 a 10	Mais de 10	Até 5	6 a 10	Mais de 10	Até 5	6 a 10	Mais de 10	Até 5	6 a 10	Mais de 10	Até 5	6 a 10	Mais de 10
	unidade	unidade	unidade	unidade	unidade	unidade	unidade	unidade	unidade	unidade	unidade	unidade	unidade	unidade	unidade	unidade	unidade	unidade
Código Nome/UF	Co057	Co058	Co059	Co066	Co067	Co068	Co075	Co076	Co077	Co084	Co085	Co086	Co093	Co094	Co095	Co158	Co159	Co160
Região Sul																		
420545 Forquilha/SC	0	0	0	0	0	0												
410830 Foz do Iguaçu/PR	1	12	0	0	5	0												
420550 Fraiburgo/SC	1	1	0															
410840 Francisco Beltrão/PR	0	0	0	0	0	0												
420555 Frei Rogério/SC				0	0	0												
420560 Galvão/SC																		
430860 Garibaldi/RS																		
430865 Garruchos/RS				0	0	0												
420580 Garuva/SC	0	0	0	0	0	0										0	0	0
420590 Gaspar/SC	4	0	0	0	2	0	0	1	0									
430880 General Câmara/RS	0	0	0															
410850 General Carneiro/PR	0	0	0	0	0	0	0	0	0	0	0	0	0	0	0	0	0	0
420600 Governador Celso Ramos/SC	0	0	0															
430912 Gramado dos Loureiros/RS				0	0	0												
420610 Grão Pará/SC				0	0	0												
430920 Gravataí/RS	2	6	0	0	7	0	0	1	0	0	0	0	0	0	0	0	0	0
430925 Guabiju/RS				0	0	0				0	0	0						
430930 Guaíba/RS	3	0	0	0	0	0	0	1	0	0	0	0						
410880 Guairá/PR	0	0	0	0	1	0												
410890 Guairaçu/PR	0	0	0	0	0	0	0	0	0	0	0	0	0	0	0	0	0	0
410900 Guapirama/PR	0	0	0							0	0	0						
430940 Guaporé/RS	2	0	0				1	0	0									
410910 Guaporema/PR																		
420650 Guaramirim/SC	0	0	0															
430950 Guarani das Missões/RS	0	0	0	0	0	0	0	0	0	0	0	0	0	0	0	0	0	0
410940 Guarapuava/PR	0	0	0	0	0	0	0	0	0	0	0	0	0	0	0	0	0	0
420670 Herval d'Oeste/SC	2	0	0	0	0	0												
430965 Hulha Negra/RS				0	0	0												
430980 Ibiaçá/RS				2	0	0												
420680 Ibicaré/SC	1	0	0															
410980 Ibiporã/PR	3	1	1	0	0	0	0	0	0	0	0	0	0	0	0	0	0	0
430990 Ibiraiaras/RS																		
420690 Ibirama/SC	1	0	0	1	0	0												
431000 Ibirubá/RS				0	2	0												
420700 Içara/SC	0	6	0															
410990 Icaraima/PR	0	0	0	0	0	0	0	0	0	0	0	0	0	0	0	0	0	0
431010 Igrejinha/RS	2	0	0	2	0	0				0	0	0						
411005 Iguatu/PR	0	0	0	0	0	0	0	0	0	0	0	0	0	0	0	0	0	0
431020 Ijuí/RS	2	0	0	1	0	0	0	0	0	0	0	0	0	0	0	0	0	0

TABELA Co04b - INFORMAÇÕES SOBRE VEÍCULOS DE AGENTES PRIVADOS
NA COLETA DE RESÍDUOS SÓLIDOS DOMICILIARES E PÚBLICOS

ANO DE
REFERÊNCIA
2009

Município		Quantidade de veículos dos agentes privados, por idade, em anos																	
		Caminhão compactador			Cam. bascul. carroceria ou baú			Caminhões poliguindaste			Trator agrícola com reboque			Tração animal			Embarcações		
		Até 5	6 a 10	Mais de 10	Até 5	6 a 10	Mais de 10	Até 5	6 a 10	Mais de 10	Até 5	6 a 10	Mais de 10	Até 5	6 a 10	Mais de 10	Até 5	6 a 10	Mais de 10
		unidade	unidade	unidade	unidade	unidade	unidade	unidade	unidade	unidade	unidade	unidade	unidade	unidade	unidade	unidade	unidade	unidade	unidade
Código	Nome/UF	Co057	Co058	Co059	Co066	Co067	Co068	Co075	Co076	Co077	Co084	Co085	Co086	Co093	Co094	Co095	Co158	Co159	Co160
Região Sul																			
431030	Ilópolis/RS				0	0	0												
420720	Imarui/SC	1	0	0	0	0	0												
431033	Imbé/RS	0	9	0															
420730	Imbituba/SC	2	2	1	0	0	1				0	0	0						
420740	Imbuia/SC				0	0	1												
431036	Imigrante/RS	3	0	0	4	0	0												
411020	Inácio Martins/PR																		
420757	Iomerê/SC	1	0	0	0	0	0												
420760	Ipira/SC	1	1	0	0	0	0												
431046	Ipiranga do Sul/RS				0	0	0												
420770	Ipumirim/SC	1	0	0	0	0	0												
431050	Iraí/RS				0	0	0												
420780	Irani/SC	1	0	0															
411070	Irati/PR	0	0	0															
411080	Iretama/PR	0	0	0	0	0	0				0	0	0						
420790	Irineópolis/SC																		
420800	Itá/SC	0	1	0															
411090	Itaguajé/PR	0	0	0	0	0	0				0	0	0						
420810	Itaíópolis/SC	1	0	0															
420820	Itajai/SC	13	0	0															
411110	Itambé/PR	0	0	0	0	0	0				0	0	0						
420830	Itapema/SC	2	1	0	1	0	0	0	1	0	0	0	0				0	0	0
420840	Itapiranga/SC				2	0	0												
431060	Itaqui/RS	0	0	0	0	0	0												
431065	Itati/RS	0	0	0							0	0	0	0	0	0	0	0	0
420850	Ituporanga/SC	0	0	0										0	0	0			
411160	Ivatuba/PR	0	0	0	0	0	0				0	0	0						
431080	Ivoti/RS																		
420860	Jaborá/SC																		
431085	Jaboticaba/RS				0	0	0												
411180	Jacarezinho/PR	0	0	0	0	1	2				0	0	1						
420870	Jacinto Machado/SC	0	0	0															
431110	Jaguari/RS	0	0	0															
411210	Jandaia do Sul/PR	0	0	0							0	0	0						
411230	Japira/PR	0	0	0	0	0	0	0	0	0	0	0	0						
411240	Japurá/PR	0	0	0	0	0	0				0	0	0						
420890	Jaraguá do Sul/SC	4	0	0	1	0	0	0	0	1	0	0	0	0	0	0	0	0	0
411260	Jardim Olinda/PR				0	0	0				0	0	0						
420895	Jardinópolis/SC																		

**TABELA Co04b - INFORMAÇÕES SOBRE VEÍCULOS DE AGENTES PRIVADOS
NA COLETA DE RESÍDUOS SÓLIDOS DOMICILIARES E PÚBLICOS**

 ANO DE
REFERÊNCIA
2009

Município	Quantidade de veículos dos agentes privados, por idade, em anos																	
	Caminhão compactador			Cam. bascul. carroceria ou baú			Caminhões poliguindaste			Trator agrícola com reboque			Tração animal			Embarcações		
	Até 5	6 a 10	Mais de 10	Até 5	6 a 10	Mais de 10	Até 5	6 a 10	Mais de 10	Até 5	6 a 10	Mais de 10	Até 5	6 a 10	Mais de 10	Até 5	6 a 10	Mais de 10
	unidade	unidade	unidade	unidade	unidade	unidade	unidade	unidade	unidade	unidade	unidade	unidade	unidade	unidade	unidade	unidade	unidade	unidade
Código Nome/UF	Co057	Co058	Co059	Co066	Co067	Co068	Co075	Co076	Co077	Co084	Co085	Co086	Co093	Co094	Co095	Co158	Co159	Co160
Região Sul																		
420900 Joaçaba/SC	3	0	0	0	2	0	0	1	0	0	0	0	0	0	0	0	0	0
411295 Juranda/PR	0	0	0	0	0	0				0	0	0						
411300 Jussara/PR	0	0	0	0	0	0				0	0	0						
420920 Lacerdópolis/SC																		
420930 Lages/SC	0	8	0	0	0	0	0	0	0	0	0	0	0	0	0	0	0	0
431127 Lagoa dos Três Cantos/RS																		
431130 Lagoa Vermelha/RS	0	1	0	0	1	1												
431125 Lagoão/RS	0	0	0	0	1	0	0	0	0	0	0	0	0	0	0	0	0	0
420940 Laguna/SC	3	0	0															
411320 Lapa/PR	1	0	0	0	0	0												
411330 Laranjeiras do Sul/PR																		
420950 Laurentino/SC	0	1	0															
420960 Lauro Muller/SC	0	0	1															
431150 Lavras do Sul/RS	0	0	0	0	0	0	0	0	0	0	0	0	0	0	0	0	0	0
411340 Leopólis/PR				0	0	0				0	0	0						
420985 Lindóia do Sul/SC	0	2	0															
431162 Lindolfo Collor/RS				0	1	0												
431164 Linha Nova/RS	1	0	0	1	0	0	0	0	0	0	0	0	0	0	0	0	0	0
411350 Loanda/PR	0	0	0	0	0	0				0	0	0						
411360 Lobato/PR	0	0	0	0	0	0	0	0	0	0	0	0	0	0	0	0	0	0
411373 Luiziana/PR	0	0	0															
411375 Lunardelli/PR				0	0	0												
411380 Lupionópolis/PR				0	0	0				0	0	0						
421003 Luzerna/SC	0	1	0															
431171 Maçambará/RS				0	0	0												
431170 Machadinho/RS	0	1	0															
421010 Mafra/SC	2	0	0															
411390 Mallet/PR				0	0	0												
411410 Mandaguacu/PR	0	0	0															
411435 Manfrinópolis/PR																		
411440 Mangueirinha/PR	0	0	0															
431175 Manoel Viana/RS				0	0	0												
431177 Maquiné/RS	0	7	0															
421040 Maracajá/SC	0	0	0	0	0	0	0	0	0	0	0	0	0	0	0	0	0	0
431180 Marau/RS	3	0	0	0	1	0												
421055 Marema/SC	1	0	0															
411470 Maria Helena/PR	0	0	0	0	0	0	0	0	0	0	0	0	0	0	0	0	0	0
411490 Marilândia do Sul/PR	0	0	0	0	0	0												
411520 Maringá/PR	0	0	0	0	0	0	0	0	0	0	0	0	0	0	0	0	0	0

TABELA Co04b - INFORMAÇÕES SOBRE VEÍCULOS DE AGENTES PRIVADOS
NA COLETA DE RESÍDUOS SÓLIDOS DOMICILIARES E PÚBLICOS

ANO DE
REFERÊNCIA
2009

Município		Quantidade de veículos dos agentes privados, por idade, em anos																	
		Caminhão compactador			Cam. bascul. carroceria ou baú			Caminhões poliguindaste			Trator agrícola com reboque			Tração animal			Embarcações		
		Até 5	6 a 10	Mais de 10	Até 5	6 a 10	Mais de 10	Até 5	6 a 10	Mais de 10	Até 5	6 a 10	Mais de 10	Até 5	6 a 10	Mais de 10	Até 5	6 a 10	Mais de 10
		unidade	unidade	unidade	unidade	unidade	unidade	unidade	unidade	unidade	unidade	unidade	unidade	unidade	unidade	unidade	unidade	unidade	unidade
Código	Nome/UF	Co057	Co058	Co059	Co066	Co067	Co068	Co075	Co076	Co077	Co084	Co085	Co086	Co093	Co094	Co095	Co158	Co159	Co160
Região Sul		Co057	Co058	Co059	Co066	Co067	Co068	Co075	Co076	Co077	Co084	Co085	Co086	Co093	Co094	Co095	Co158	Co159	Co160
411530	Mariópolis/PR	1	0	0	0	0	0												
411535	Maripá/PR				1	1	0												
411545	Marquinho/PR										0	0	0						
421060	Massaranduba/SC	1	0	0															
411560	Matelândia/PR	0	0	0															
431217	Mato Queimado/RS				0	10	0												
421070	Matos Costa/SC				0	0	0												
411575	Mauá da Serra/PR				0	0	0				0	0	0						
431220	Maximiliano de Almeida/RS				0	0	0												
411580	Medianeira/PR	0	0	0	0	0	0												
411585	Mercedes/PR										2.009	0	0						
411590	Mirador/PR										0	0	0						
421085	Mirim Doce/SC	0	1	0															
431235	Montauri/RS	0	1	0															
431238	Monte Belo do Sul/RS	0	1	0															
421110	Monte Castelo/SC				0	0	0												
431240	Montenegro/RS																		
411620	Morretes/PR	0	0	0	0	0	0				0	0	0						
431244	Morrinhos do Sul/RS																		
431245	Morro Redondo/RS																		
431250	Mostardas/RS				1	0	0												
431260	Muçum/RS	0	1	0															
431265	Não-Me-Toque/RS	0	0	0	0	0	2	0	0	0	0	0	0	0	0	0	0	0	0
431267	Nicolau Vergueiro/RS				0	1	0												
431275	Nova Alvorada/RS				0	0	0												
411660	Nova América da Colina/PR				0	0	0												
431290	Nova Bassano/RS																		
431300	Nova Brésia/RS				0	0	0												
431301	Nova Candelária/RS				0	0	0												
411695	Nova Esperança do Sudoeste/PR	0	0	1															
431303	Nova Esperança do Sul/RS				0	0	0												
411690	Nova Esperança/PR	0	0	0							0	0	0						
411700	Nova Fátima/PR																		
431306	Nova Hartz/RS	0	0	0	0	0	0				0	0	0						
421145	Nova Itaberaba/SC																		
411705	Nova Laranjeiras/PR	2	0	0															
411710	Nova Londrina/PR	0	0	0	0	0	0				0	0	0						
411720	Nova Olímpia/PR				0	0	0				0	0	0						
431308	Nova Pádua/RS	0	0	0	0	1	0	0	0	0	0	0	0	0	0	0	0	0	0

**TABELA Co04b - INFORMAÇÕES SOBRE VEÍCULOS DE AGENTES PRIVADOS
NA COLETA DE RESÍDUOS SÓLIDOS DOMICILIARES E PÚBLICOS**

ANO DE
REFERÊNCIA
2009

Município	Quantidade de veículos dos agentes privados, por idade, em anos																	
	Caminhão compactador			Cam. bascul. carroceria ou baú			Caminhões poliguindaste			Trator agrícola com reboque			Tração animal			Embarcações		
Código	Até 5	6 a 10	Mais de 10	Até 5	6 a 10	Mais de 10	Até 5	6 a 10	Mais de 10	Até 5	6 a 10	Mais de 10	Até 5	6 a 10	Mais de 10	Até 5	6 a 10	Mais de 10
Nome/UF	unidade	unidade	unidade	unidade	unidade	unidade	unidade	unidade	unidade	unidade	unidade	unidade	unidade	unidade	unidade	unidade	unidade	unidade
Região Sul	Co057	Co058	Co059	Co066	Co067	Co068	Co075	Co076	Co077	Co084	Co085	Co086	Co093	Co094	Co095	Co158	Co159	Co160
431310 Nova Palma/RS	2	0	0	1	0	0	0	0	0	0	0	0	0	0	0	0	0	0
431320 Nova Petrópolis/RS	0	0	0	0	4	0	0	0	0	0	0	0	0	0	0	0	0	0
411725 Nova Prata do Iguaçu/PR	0	1	0	0	0	0												
431335 Nova Roma do Sul/RS																		
411721 Nova Santa Bárbara/PR				0	0	0				0	0	0						
431337 Nova Santa Rita/RS	5	0	0															
421150 Nova Trento/SC																		
431340 Novo Hamburgo/RS	8	0	0	0	0	0	0	0	0	0	0	0	0	0	0	0	0	0
421165 Novo Horizonte/SC	0	1	0															
411729 Novo Itacolomi/PR				1	0	0												
431344 Novo Tiradentes/RS																		
421170 Orleans/SC	0	0	0															
431350 Osório/RS	4	1	0	0	1	0												
411740 Ourizona/PR				0	0	0				0	0	0						
431360 Paim Filho/RS				0	0	0												
421200 Palma Sola/SC				0	0	0												
431370 Palmeira das Missões/RS				0	0	3												
411790 Palotina/PR				2	1	0												
431395 Pantano Grande/RS	0	0	1	0	0	0	0	0	0	0	0	0	0	0	0			
421220 Papanduva/SC				0	0	0												
411820 Paranaguá/PR	0	0	3	0	0	8	0	1	0	0	0	0	0	0	0	0	0	0
411840 Paranavaí/PR	3	0	1	2	0	0												
431403 Pareci Novo/RS				0	1	0												
431405 Parobé/RS	3	0	0	0	0	0				0	0	0						
431406 Passa Sete/RS				0	0	0	0	1	0									
431410 Passo Fundo/RS	0	5	0	0	1	0												
411860 Paula Freitas/PR				0	0	0												
431415 Paverama/RS	1	0	0															
431417 Pedras Altas/RS				0	0	0												
431420 Pedro Osório/RS	0	0	0															
431430 Pejuçara/RS																		
431440 Pelotas/RS	0	8	0	2	0	0												
421250 Penha/SC	0	2	0	0	0	0	0	0	0	0	0	0	0	0	0	0	0	0
421260 Peritiba/SC				0	0	0												
411885 Perobal/PR				0	0	0				0	0	0						
411890 Pérola/PR	0	0	0	0	0	0	0	0	0	0	0	0	0	0	0	0	0	0
421270 Petrolândia/SC				0	0	0												
421280 Piçarras/SC	2	0	0	1	0	0				0	0	0						
411910 Piên/PR	0	1	0	0	2	0												

TABELA Co04b - INFORMAÇÕES SOBRE VEÍCULOS DE AGENTES PRIVADOS
NA COLETA DE RESÍDUOS SÓLIDOS DOMICILIARES E PÚBLICOS

ANO DE
REFERÊNCIA
2009

Município		Quantidade de veículos dos agentes privados, por idade, em anos																	
		Caminhão compactador			Cam. bascul. carroceria ou baú			Caminhões poliguindaste			Trator agrícola com reboque			Tração animal			Embarcações		
		Até 5	6 a 10	Mais de 10	Até 5	6 a 10	Mais de 10	Até 5	6 a 10	Mais de 10	Até 5	6 a 10	Mais de 10	Até 5	6 a 10	Mais de 10	Até 5	6 a 10	Mais de 10
		unidade	unidade	unidade	unidade	unidade	unidade	unidade	unidade	unidade	unidade	unidade	unidade	unidade	unidade	unidade	unidade	unidade	unidade
Código	Nome/UF	Co057	Co058	Co059	Co066	Co067	Co068	Co075	Co076	Co077	Co084	Co085	Co086	Co093	Co094	Co095	Co158	Co159	Co160
Região Sul																			
411915	Pinhais/PR	4	0	0	2	0	0												
431446	Pinhal da Serra/RS																		
431447	Pinhal Grande/RS	0	1	0	0	0	0				0	0	0						
431445	Pinhal/RS				0	1	0												
411920	Pinhalão/PR	1	0	0	0	0	0				0	0	0						
411930	Pinhão/PR	0	0	0	0	0	0	0	0	0									
431449	Pinheirinho do Vale/RS				0	0	0												
421300	Pinheiro Preto/SC				0	0	0												
411940	Pirai do Sul/PR	1	0	0				1	0	0	0	0	0						
431455	Pirapó/RS	1	0	0	0	0	0												
421310	Piratuba/SC	2	0	0															
411960	Pitanga/PR	0	0	0	0	0	0												
421315	Planalto Alegre/SC	1	0	0															
431475	Poço das Antas/RS	0	1	0	0	0	0	0	0	0	0	0	0	0	0	0	0	0	0
411990	Ponta Grossa/PR	11	0	0	1	0	0	1	0	0									
411995	Pontal do Paraná/PR	0	0	0	0	0	0										0	0	0
421330	Ponte Alta/SC				0	0	2												
431478	Ponte Preta/RS	0	0	0	0	0	0	0	0	0	0	0	0	0	0	0	0	0	0
421340	Ponte Serrada/SC																		
412000	Porecatu/PR	0	0	0															
431490	Porto Alegre/RS	57	0	0	49	2	0	0	0	0	0	0	0				0	0	0
421350	Porto Belo/SC	0	0	0	0	0	0				0	0	0						
431500	Porto Lucena/RS	0	0	0															
431505	Porto Mauá/RS	0	1	0															
412030	Porto Vitória/PR				0	0	0												
431510	Porto Xavier/RS	1	0	0															
431513	Pouso Novo/RS																		
421370	Pouso Redondo/SC	0	1	0	0	0	0												
421380	Praia Grande/SC				0	1	0				0	0	0						
412035	Pranchita/PR																		
421390	Presidente Castello Branco/SC				0	0	0												
421400	Presidente Getúlio/SC	1	0	0	0	0	0												
431514	Presidente Lucena/RS	0	1	0	0	1	1												
412050	Primeiro de Maio/PR	0	0	0	0	0	0				0	0	0						
421415	Princesa/SC	1	0	0	0	0	0	0	0	0	0	0	0	0	0	0	0	0	0
431530	Quarai/RS	0	1	0	0	3	0												
412065	Quarto Centenário/PR	0	0	0	0	0	0	0	0	0	0	0	0	0	0	0	0	0	0
412070	Quatiguá/PR	0	0	0	0	0	0				0	0	0						
412080	Quatro Barras/PR	0	0	0	0	0	4	0	0	0	0	0	0	0	0	0	0	0	0

**TABELA Co04b - INFORMAÇÕES SOBRE VEÍCULOS DE AGENTES PRIVADOS
NA COLETA DE RESÍDUOS SÓLIDOS DOMICILIARES E PÚBLICOS**

ANO DE
REFERÊNCIA
2009

Município	Quantidade de veículos dos agentes privados, por idade, em anos																	
	Caminhão compactador			Cam. bascul. carroceria ou baú			Caminhões poliguindaste			Trator agrícola com reboque			Tração animal			Embarcações		
	Até 5	6 a 10	Mais de 10	Até 5	6 a 10	Mais de 10	Até 5	6 a 10	Mais de 10	Até 5	6 a 10	Mais de 10	Até 5	6 a 10	Mais de 10	Até 5	6 a 10	Mais de 10
Código Nome/UF	unidade	unidade	unidade	unidade	unidade	unidade	unidade	unidade	unidade	unidade	unidade	unidade	unidade	unidade	unidade	unidade	unidade	unidade
Região Sul	Co057	Co058	Co059	Co066	Co067	Co068	Co075	Co076	Co077	Co084	Co085	Co086	Co093	Co094	Co095	Co158	Co159	Co160
412085 Quatro Pontes/PR																		
412090 Quedas do Iguaçu/PR	0	0	0															
431532 Quevedos/RS				0	0	0												
412120 Quitandinha/PR	0	1	0	0	0	0												
412140 Realeza/PR	0	0	0	0	0	0												
412150 Rebouças/PR	0	0	0							0	0	0						
431545 Relvado/RS				0	0	0												
412175 Reserva do Iguaçu/PR	0	0	0															
412170 Reserva/PR	0	0	0															
412180 Ribeirão Claro/PR	0	0	0	0	0	0	0	0	0	0	0	0	0	0	0	0	0	0
412210 Rio Bom/PR																		
421460 Rio do Oeste/SC	0	1	0	0	1	3												
421480 Rio do Sul/SC				0	3	0												
421470 Rio dos Cedros/SC	0	0	0	0	0	0												
421490 Rio Fortuna/SC				0	0	0												
431560 Rio Grande/RS	8	2	0	2	0	0	0	2	0	0	0	0	0	0	0	0	0	0
412230 Rio Negro/PR	2	0	0	0	0	0												
431570 Rio Pardo/RS	0	0	0	0	0	0												
421505 Rio Rufino/SC																		
431600 Rolante/RS	2	0	0							0	0	0						
421520 Romelândia/SC	1	0	0															
412250 Roncador/PR	0	0	0	0	0	0				0	0	0						
431620 Rondinha/RS				0	0	2												
412260 Rondon/PR	0	0	0	0	0	0	0	0	0	0	0	0	0	0	0	0	0	0
412270 Sabáudia/PR	0	0	0															
431643 Saldanha Marinho/RS																		
412290 Salto do Itararé/PR				0	0	0												
431645 Salto do Jacuí/RS	0	0	0	0	1	0	0	0	0	0	0	0	0	0	0	0	0	0
412300 Salto do Lontra/PR	0	0	0	0	0	0												
421540 Salto Veloso/SC	5	0	0	0	0	0												
431650 Salvador do Sul/RS	0	0	0	1	0	0												
421545 Sangão/SC	0	0	0	0	0	0												
431670 Santa Bárbara do Sul/RS																		
412320 Santa Cecília do Pavão/PR	0	0	0	0	0	0	0	0	0	0	0	0	0	0	0	0	0	0
412330 Santa Cruz de Monte Castelo/PR	0	0	0	0	0	0	0	0	0	0	0	0	0	0	0	0	0	0
431680 Santa Cruz do Sul/RS	0	5	16															
412340 Santa Fé/PR																		
412350 Santa Helena/PR	0	0	0	0	0	0	0	0	0									
421555 Santa Helena/SC	0	0	0	1	1	0	0	0	0	0	0	0	0	0	0	0	0	0

**TABELA Co04b - INFORMAÇÕES SOBRE VEÍCULOS DE AGENTES PRIVADOS
NA COLETA DE RESÍDUOS SÓLIDOS DOMICILIARES E PÚBLICOS**

 ANO DE
REFERÊNCIA
2009

Município		Quantidade de veículos dos agentes privados, por idade, em anos																	
		Caminhão compactador			Cam. bascul. carroceria ou baú			Caminhões poliguindaste			Trator agrícola com reboque			Tração animal			Embarcações		
Código	Nome/UF	Até 5	6 a 10	Mais de 10	Até 5	6 a 10	Mais de 10	Até 5	6 a 10	Mais de 10	Até 5	6 a 10	Mais de 10	Até 5	6 a 10	Mais de 10	Até 5	6 a 10	Mais de 10
		unidade	unidade	unidade	unidade	unidade	unidade	unidade	unidade	unidade	unidade	unidade	unidade	unidade	unidade	unidade	unidade	unidade	unidade
Região Sul		Co057	Co058	Co059	Co066	Co067	Co068	Co075	Co076	Co077	Co084	Co085	Co086	Co093	Co094	Co095	Co158	Co159	Co160
412370	Santa Isabel do Ivaí/PR	0	0	0	0	0	0				0	0	0						
412382	Santa Lúcia/PR				0	0	0												
431690	Santa Maria/RS																		
412395	Santa Mônica/PR				0	0	0				0	0	0						
421560	Santa Rosa de Lima/SC																		
421565	Santa Rosa do Sul/SC				0	0	0				0	0	0						
431720	Santa Rosa/RS	0	0	0	0	1	0	0	0	0	0	0	0	0	0	0	0	0	0
431725	Santa Tereza/RS	0	1	0															
412405	Santa Terezinha de Itaipu/PR	0	0	0															
421567	Santa Terezinha/SC																		
431700	Santana da Boa Vista/RS				0	0	0												
431710	Santana do Livramento/RS	0	0	0	0	0	0	0	0	0	0	0	0	0	0	0	0	0	0
421569	Santiago do Sul/SC																		
431750	Santo Ângelo/RS	2	0	0	0	2	0												
431760	Santo Antônio da Patrulha/RS	3	0	0	1	0	0												
412410	Santo Antônio da Platina/PR	0	4	0															
431770	Santo Antônio das Missões/RS				2	0	0												
431755	Santo Antônio do Palma/RS				0	0	0												
412430	Santo Antônio do Paraíso/PR	0	0	0							0	0	0						
431775	Santo Antônio do Planalto/RS				0	0	0												
431780	Santo Augusto/RS				0	0	0												
431795	Santo Expedito do Sul/RS				1	0	0												
412450	Santo Inácio/PR	0	0	0	0	0	0				0	0	0						
421580	São Bento do Sul/SC	2	3	0															
421575	São Bernardino/SC	1	0	0															
421590	São Bonifácio/SC																		
431800	São Borja/RS																		
421600	São Carlos/SC	1	0	0	0	0	0												
431810	São Francisco de Assis/RS	0	0	0	0	0	0				0	0	0						
421620	São Francisco do Sul/SC	6	0	0	1	0	0	0	3	0	1	0	0						
431830	São Gabriel/RS	3	0	0							0	1	0						
421630	São João Batista/SC	0	0	0	0	0	0												
421635	São João do Itaperiú/SC				0	0	0												
421625	São João do Oeste/SC	0	0	0	2	0	0	0	0	0	0	1	0	0	0	0	0	0	0
421640	São João do Sul/SC							0	0	0									
412510	São João do Triunfo/PR	0	0	0	0	0	0	0	0	0	0	0	0	0	0	0	0	0	0
412535	São Jorge do Patrocínio/PR	0	0	0	0	0	0	0	0	0	0	0	0	0	0	0	0	0	0
412520	São Jorge d'Oeste/PR																		
412545	São José das Palmeiras/PR																		

**TABELA Co04b - INFORMAÇÕES SOBRE VEÍCULOS DE AGENTES PRIVADOS
NA COLETA DE RESÍDUOS SÓLIDOS DOMICILIARES E PÚBLICOS**

 ANO DE
REFERÊNCIA
2009

Município	Quantidade de veículos dos agentes privados, por idade, em anos																	
	Caminhão compactador			Cam. bascul. carroceria ou baú			Caminhões poliguindaste			Trator agrícola com reboque			Tração animal			Embarcações		
Código	Até 5	6 a 10	Mais de 10	Até 5	6 a 10	Mais de 10	Até 5	6 a 10	Mais de 10	Até 5	6 a 10	Mais de 10	Até 5	6 a 10	Mais de 10	Até 5	6 a 10	Mais de 10
Nome/UF	unidade	unidade	unidade	unidade	unidade	unidade	unidade	unidade	unidade	unidade	unidade	unidade	unidade	unidade	unidade	unidade	unidade	unidade
Região Sul	Co057	Co058	Co059	Co066	Co067	Co068	Co075	Co076	Co077	Co084	Co085	Co086	Co093	Co094	Co095	Co158	Co159	Co160
421670 São José do Cedro/SC																		
431846 São José do Herval/RS				0	0	1												
431848 São José do Hortêncio/RS	0	0	1	0	0	0												
431849 São José do Inhacorá/RS				0	0	0	0	0	0	0	0	0	0	0	0	0	0	0
431850 São José do Norte/RS	0	2	0	0	3	0	0	1	0	0	2	0						
431860 São José do Ouro/RS				0	0	0												
431861 São José do Sul/RS	0	1	0	0	0	0	0	0	0	0	0	0	0	0	0	0	0	0
431862 São José dos Ausentes/RS	0	1	0	0	0	0												
412550 São José dos Pinhais/PR	0	10	0	0	13	0												
421660 São José/SC	8	0	0	2	0	0												
431870 São Leopoldo/RS	7	0	0	0	6	4												
431880 São Lourenço do Sul/RS	0	0	0	0	0	0												
412555 São Manoel do Paraná/PR				0	0	0				0	0	0				0	0	0
431900 São Marcos/RS	0	2	0	2	0	0												
421710 São Martinho/SC				0	1	0												
412560 São Mateus do Sul/PR	2	0	0	1	0	0	0	1	0	0	0	1						
431915 São Miguel das Missões/RS	4	0	0															
412570 São Miguel do Iguaçu/PR	0	0	0	0	0	1				0	1	0						
421720 São Miguel do Oeste/SC	1	0	0	2	0	0	0	1	0									
431920 São Nicolau/RS	0	1	0															
431930 São Paulo das Missões/RS	1	0	0															
421725 São Pedro de Alcântara/SC																		
431940 São Pedro do Sul/RS																		
431950 São Sebastião do Cai/RS	1	0	0	0	1	0												
431960 São Sepé/RS	1	0	0															
412610 São Tomé/PR	0	0	0	0	0	0	0	0	0	0	0	0						
431971 São Valentim do Sul/RS				0	0	0												
412620 Sapopema/PR	0	0	0	1	0	0												
412627 Saudade do Iguaçu/PR				0	0	2												
421740 Schroeder/SC	1	0	0															
432023 Sede Nova/RS	0	0	0															
432026 Segredo/RS	0	0	0															
432030 Selbach/RS	0	2	1	0	0	0				0	0	0						
412630 Sengés/PR	0	0	0	0	0	0	0	0	0	0	0	0	0	0	0	0	0	0
432035 Sentinela do Sul/RS	1	0	0															
432040 Serafina Corrêa/RS	3	0	0															
421755 Serra Alta/SC				0	0	1												
412635 Serranópolis do Iguaçu/PR	0	0	0	0	0	0	0	0	0	0	0	0	0	0	0	0	0	0
432050 Sertão/RS																		

TABELA Co04b - INFORMAÇÕES SOBRE VEÍCULOS DE AGENTES PRIVADOS
NA COLETA DE RESÍDUOS SÓLIDOS DOMICILIARES E PÚBLICOS

ANO DE
REFERÊNCIA
2009

Município		Quantidade de veículos dos agentes privados, por idade, em anos																	
		Caminhão compactador			Cam. bascul. carroceria ou baú			Caminhões poliguindaste			Trator agrícola com reboque			Tração animal			Embarcações		
		Até 5	6 a 10	Mais de 10	Até 5	6 a 10	Mais de 10	Até 5	6 a 10	Mais de 10	Até 5	6 a 10	Mais de 10	Até 5	6 a 10	Mais de 10	Até 5	6 a 10	Mais de 10
		unidade	unidade	unidade	unidade	unidade	unidade	unidade	unidade	unidade	unidade	unidade	unidade	unidade	unidade	unidade	unidade	unidade	unidade
Código	Nome/UF	Co057	Co058	Co059	Co066	Co067	Co068	Co075	Co076	Co077	Co084	Co085	Co086	Co093	Co094	Co095	Co158	Co159	Co160
Região Sul		Co057	Co058	Co059	Co066	Co067	Co068	Co075	Co076	Co077	Co084	Co085	Co086	Co093	Co094	Co095	Co158	Co159	Co160
432060	Severiano de Almeida/RS				0	0	0												
421760	Siderópolis/SC	1	0	0	0	0	0				0	0	0						
432065	Silveira Martins/RS																		
432067	Sinimbu/RS	2.008	0	0															
412660	Siqueira Campos/PR	0	0	0				0	0	0	0	0	0						
432070	Sobradinho/RS	1	0	0															
432080	Soledade/RS	2	0	0															
412665	Sulina/PR				0	0	1												
421780	Taio/SC	2	0	0															
412667	Tamarana/PR	0	0	0	0	0	0				0	0	0						
421790	Tangará/SC	0	5	0															
412680	Tapejara/PR				1	0	0				0	0	0						
432100	Tapera/RS	0	0	3															
432110	Tapes/RS																		
432132	Taquaruçu do Sul/RS				0	0	2												
432135	Tavares/RS	0	0	1															
412700	Teixeira Soares/PR	0	0	0	0	0	0				0	0	0	0	0	0	0	0	0
412720	Terra Boa/PR	0	0	0							0	0	0						
432143	Terra de Areia/RS																		
421810	Timbé do Sul/SC				0	0	0				0	0	0						
421820	Timbó/SC	0	0	0	0	0	0												
432150	Torres/RS	3	0	0															
421830	Três Barras/SC	0	1	0	1	0	0												
432166	Três Cachoeiras/RS	0	2	0															
432183	Três Forquilhas/RS				0	1	0												
432185	Três Palmeiras/RS																		
432190	Três Passos/RS				0	2	0												
421835	Treviso/SC	0	0	0															
421840	Treze de Maio/SC	0	0	0															
421850	Treze Tilias/SC	0	1	0															
432195	Trindade do Sul/RS				0	0	1												
432200	Triunfo/RS	4	0	0															
421860	Trombudo Central/SC				0	0	0												
421870	Tubarão/SC	0	12	0	0	0	0	0	3	0	0	0	0	0	0	0	0	0	0
432210	Tucunduva/RS	1	0	0	0	0	0												
421875	Tunápolis/SC	0	0	0	2	0	0	0	0	0	0	0	0	0	0	0	0	0	0
432215	Tunas/RS	0	0	0	0	0	0	0	0	0	0	0	0	0	0	0	0	0	0
432220	Tupanciretã/RS																		
432225	Tupandi/RS	1	0	0	6	0	0												

**TABELA Co04b - INFORMAÇÕES SOBRE VEÍCULOS DE AGENTES PRIVADOS
NA COLETA DE RESÍDUOS SÓLIDOS DOMICILIARES E PÚBLICOS**

ANO DE
REFERÊNCIA
2009

Município	Quantidade de veículos dos agentes privados, por idade, em anos																	
	Caminhão compactador			Cam. bascul. carroceria ou baú			Caminhões poliguindaste			Trator agrícola com reboque			Tração animal			Embarcações		
Código	Até 5	6 a 10	Mais de 10	Até 5	6 a 10	Mais de 10	Até 5	6 a 10	Mais de 10	Até 5	6 a 10	Mais de 10	Até 5	6 a 10	Mais de 10	Até 5	6 a 10	Mais de 10
Nome/UF	unidade	unidade	unidade	unidade	unidade	unidade	unidade	unidade	unidade	unidade	unidade	unidade	unidade	unidade	unidade	unidade	unidade	unidade
Região Sul	Co057	Co058	Co059	Co066	Co067	Co068	Co075	Co076	Co077	Co084	Co085	Co086	Co093	Co094	Co095	Co158	Co159	Co160
432230 Tuparendi/RS	1	0	0	0	0	0												
412796 Turvo/PR	0	0	1	0	0	0	0	0	0	0	0	0	0	0	0	0	0	0
432234 Ubiretama/RS				0	0	0												
432235 União da Serra/RS				1	0	0												
412820 União da Vitória/PR	3	0	0	1	0	0	1	0	0	0	0	0	0	0	0	0	0	0
421885 União do Oeste/SC				0	1	0												
412830 Uniflor/PR										0	0	0						
432240 Uruguaiana/RS	2	3	0	2	0	0												
421895 Urupema/SC										0	0	0						
421900 Urussanga/SC	0	0	0															
432250 Vacaria/RS																		
432255 Vanini/RS																		
421910 Vargeão/SC	1	0	0	0	0	0				0	0	0						
432260 Venâncio Aires/RS	2	0	0	1	0	0												
412853 Ventania/PR	0	0	0	0	0	0				0	0	0						
412855 Vera Cruz do Oeste/PR				0	0	0				0	0	0						
432285 Vespasiano Correa/RS	0	0	0	0	0	0	0	0	0	0	0	0	0	0	0	0	0	0
432290 Viadutos/RS				0	1	0												
432310 Vicente Dutra/RS				0	0	12												
421930 Videira/SC	4	0	0	3	0	0	0	0	0	0	0	0	0	0	0	0	0	0
432335 Vila Lângaro/RS				0	0	0												
412850 Wenceslau Braz/PR	1	0	0	1	0	0	1	0	0	0	0	0	0	0	0	0	0	0

TABELA Cs01
INFORMAÇÕES SOBRE COLETA SELETIVA DE RESÍDUOS SÓLIDOS

TABELA Cs01 - INFORMAÇÕES SOBRE COLETA SELETIVA DE RESÍDUOS SÓLIDOS

ANO DE
REFERÊNCIA
2009

Município		Existência de coleta seletiva	Quantidade recolhida (exceto matéria orgânica)					Forma de Execução														
			Total	Prefeitura ou SLU	Empresas contradas	Catadores c/ apoio Pref.	Outros	Porta a porta em dias específicos					Postos de entrega voluntária					Outra forma				
								Pref. ou contrat.	Catad. com Apoio	Catad. sem Apoio	Emp. ramo sucat.	Outro Executor	Pref. ou contrat.	Catad. com Apoio	Catad. sem Apoio	Emp. ramo sucat.	Outro Executor	Pref. ou contrat.	Catad. com Apoio	Catad. sem Apoio	Emp. ramo sucat.	Outro Executor
Código	Nome/UF		t	t	t	t	t	Cs027	CS042	Cs045	Cs028	Cs030	Cs031	Cs043	Cs046	Cs032	Cs034	Cs035	Cs044	Cs047	Cs036	Cs038
Região Sul		Cs001	Cs026	Cs023	Cs024	Cs048	Cs025	Cs027	CS042	Cs045	Cs028	Cs030	Cs031	Cs043	Cs046	Cs032	Cs034	Cs035	Cs044	Cs047	Cs036	Cs038
420010	Abelardo Luz/SC	Não				0		Não	Não	Não	Não	Não	Não	Não	Não	Não	Não	Não	Não	Não	Não	Não
420020	Agrolândia/SC	Não				0		Não	Não	Não	Não	Não	Não	Não	Não	Não	Não	Não	Não	Não	Não	Não
420030	Agronômica/SC	Não				0		Não	Não	Não	Não	Não	Não	Não	Não	Não	Não	Não	Não	Não	Não	Não
420040	Água Doce/SC	Não				0		Não	Não	Não	Não	Não	Não	Não	Não	Não	Não	Não	Não	Não	Não	Não
430005	Água Santa/RS	Não				0		Não	Não	Não	Não	Não	Não	Não	Não	Não	Não	Não	Não	Não	Não	Não
420050	Águas de Chapecó/SC	Não				0		Não	Não	Não	Não	Não	Não	Não	Não	Não	Não	Não	Não	Não	Não	Não
420055	Águas Frias/SC	Sim	15	0	0	0	15	Não	Não	Não	Não	Sim	Não	Não	Não	Não	Não	Não	Não	Não	Não	Não
420060	Águas Mornas/SC	Não				0		Não	Não	Não	Não	Não	Não	Não	Não	Não	Não	Não	Não	Não	Não	Não
430010	Agudo/RS	Não				0		Não	Não	Não	Não	Não	Não	Não	Não	Não	Não	Não	Não	Não	Não	Não
430020	Ajuricaba/RS	Sim	1.930	552	1.330	48	0	Não	Sim	Não	Não	Não	Sim	Não	Não	Não	Sim	Não	Não	Não	Não	Não
430030	Alecrim/RS	Não						Não	Não	Não	Não	Não	Não	Não	Não	Não	Não	Não	Não	Não	Não	Não
430040	Alegrete/RS	Sim	752	0	0	752	0	Não	Não	Não	Não	Não	Não	Não	Não	Não	Não	Não	Sim	Não	Não	Não
430045	Alegria/RS	Sim	944	44	900	0	0	Sim	Não	Não	Não	Não	Não	Não	Não	Não	Não	Não	Não	Não	Não	Não
430050	Alpestre/RS	Não				0		Não	Não	Não	Não	Não	Não	Não	Não	Não	Não	Não	Não	Não	Não	Não
430055	Alto Alegre/RS	Não				0		Não	Não	Não	Não	Não	Não	Não	Não	Não	Não	Não	Não	Não	Não	Não
420075	Alto Bela Vista/SC	Sim	96	0	96	0	0	Não	Não	Não	Não	Não	Não	Não	Não	Não	Não	Sim	Não	Não	Não	Não
412862	Alto Paraíso/PR	Não				0		Não	Não	Não	Não	Não	Não	Não	Não	Não	Não	Não	Não	Não	Não	Não
410060	Alto Paraná/PR	Sim	36	0	0	36	0	Não	Sim	Não	Não	Não	Não	Não	Não	Não	Não	Não	Não	Não	Não	Não
410070	Alto Piquiri/PR	Sim	205	0	0	205	0	Não	Sim	Não	Não	Não	Não	Não	Não	Não	Não	Não	Não	Não	Não	Não
410050	Altônia/PR	Sim	8	0	0	8	0	Sim	Sim	Não	Não	Não	Não	Não	Não	Não	Não	Não	Não	Não	Não	Não
430060	Alvorada/RS	Sim	350	150	200	0	0	Sim	Não	Não	Não	Não	Não	Não	Não	Não	Não	Não	Não	Não	Não	Não
410090	Amaporá/PR	Não				0		Não	Não	Não	Não	Não	Não	Não	Não	Não	Não	Não	Não	Não	Não	Não
430064	Ametista do Sul/RS	Sim	600	0	600	0	0	Não	Não	Não	Não	Não	Sim	Não	Não	Não	Não	Não	Não	Não	Não	Não
410105	Anahy/PR	Sim	96	96	0	0	0	Sim	Não	Não	Não	Não	Não	Não	Não	Não	Não	Não	Não	Não	Não	Não
410110	Andirá/PR	Não				0		Não	Não	Não	Não	Não	Não	Não	Não	Não	Não	Não	Não	Não	Não	Não
410115	Ângulo/PR	Não				0		Não	Não	Não	Não	Não	Não	Não	Não	Não	Não	Não	Não	Não	Não	Não
420110	Anitápolis/SC	Sim	300	300	0	0	0	Sim	Não	Não	Não	Não	Não	Não	Não	Não	Não	Não	Não	Não	Não	Não
410120	Antonina/PR	Sim						Não	Sim	Não	Não	Não	Não	Não	Não	Não	Não	Não	Não	Não	Não	Não
430080	Antônio Prado/RS	Sim	550	0	480	0	70	Sim	Não	Não	Não	Não	Não	Não	Não	Não	Não	Não	Não	Não	Não	Não
420125	Apiúna/SC	Sim	60	0	0	0	60	Não	Sim	Não	Não	Não	Não	Não	Não	Não	Não	Não	Não	Não	Não	Não
410140	Apucarana/PR	Sim	1.440	0	0	1.440	0	Não	Sim	Não	Não	Não	Não	Não	Não	Não	Não	Não	Não	Não	Não	Não
410150	Arapongas/PR	Não				0		Não	Não	Não	Não	Não	Não	Não	Não	Não	Não	Não	Não	Não	Não	Não
430087	Araricá/RS	Não				0		Não	Não	Não	Não	Não	Não	Não	Não	Não	Não	Não	Não	Não	Não	Não
410180	Araucária/PR	Sim	893	0	893	0	0	Sim	Não	Não	Não	Não	Não	Não	Não	Não	Não	Não	Não	Não	Não	Não
420150	Armazém/SC	Sim	300	300	0	0	0	Sim	Não	Não	Não	Não	Não	Não	Não	Não	Não	Não	Não	Não	Não	Não
430100	Arroio do Meio/RS	Não				0		Não	Não	Não	Não	Não	Não	Não	Não	Não	Não	Não	Não	Não	Não	Não
430107	Arroio do Padre/RS	Sim	60	60	0	0	0	Sim	Não	Não	Não	Não	Não	Não	Não	Não	Não	Não	Não	Não	Não	Não
430130	Arroio Grande/RS	Não				0		Não	Não	Não	Não	Não	Não	Não	Não	Não	Não	Não	Não	Não	Não	Não
420160	Arroio Trinta/SC	Não				0		Não	Não	Não	Não	Não	Não	Não	Não	Não	Não	Não	Não	Não	Não	Não

TABELA Cs01 - INFORMAÇÕES SOBRE COLETA SELETIVA DE RESÍDUOS SÓLIDOS

ANO DE
REFERÊNCIA
2009

Município		Existência de coleta seletiva	Quantidade recolhida (exceto matéria orgânica)					Forma de Execução														
			Total	Prefeitura ou SLU	Empresas contradas	Catadores c/ apoio Pref.	Outros	Porta a porta em dias específicos					Postos de entrega voluntária					Outra forma				
								Pref. ou contrat.	Catad. com Apoio	Catad. sem Apoio	Emp. ramo sucat.	Outro Executor	Pref. ou contrat.	Catad. com Apoio	Catad. sem Apoio	Emp. ramo sucat.	Outro Executor	Pref. ou contrat.	Catad. com Apoio	Catad. sem Apoio	Emp. ramo sucat.	Outro Executor
Código	Nome/UF		t	t	t	t	t	Cs027	CS042	Cs045	Cs028	Cs030	Cs031	Cs043	Cs046	Cs032	Cs034	Cs035	Cs044	Cs047	Cs036	Cs038
Região Sul			Cs001	Cs026	Cs023	Cs024	Cs048	Cs025														
430140	Arvorezinha/RS	Sim	550	550	0	0	0	Sim	Não	Não	Não	Não	Não	Não	Não	Não	Não	Não	Não	Não	Não	Não
420170	Ascurra/SC	Não					0	Não	Não	Não	Não	Não	Não	Não	Não	Não	Não	Não	Não	Não	Não	Não
410210	Astorga/PR	Sim	176	0	0	176	0	Não	Sim	Não	Não	Não	Não	Não	Não	Não	Não	Não	Não	Não	Não	Não
430155	Áurea/RS	Sim	42	0	42	0	0	Sim	Não	Não	Não	Não	Não	Não	Não	Não	Não	Não	Não	Não	Não	Não
420190	Aurora/SC	Não					0	Não	Não	Não	Não	Não	Não	Não	Não	Não	Não	Não	Não	Não	Não	Não
430160	Bagé/RS	Sim	1	1	0	0	0	Não	Não	Não	Não	Não	Não	Não	Não	Não	Não	Sim	Não	Não	Não	Não
420200	Balneário Camboriú/SC	Sim			1.355			Sim	Não	Não	Não	Não	Não	Não	Não	Não	Não	Não	Não	Não	Não	Não
430163	Balneário Pinhal/RS	Não					0	Não	Não	Não	Não	Não	Não	Não	Não	Não	Não	Não	Não	Não	Não	Não
420208	Bandeirante/SC	Não					0	Não	Não	Não	Não	Não	Não	Não	Não	Não	Não	Não	Não	Não	Não	Não
410250	Barbosa Ferraz/PR	Sim						Não	Não	Não	Não	Não	Não	Não	Não	Não	Não	Não	Não	Não	Não	Não
430185	Barra do Guarita/RS	Não					0	Não	Não	Não	Não	Não	Não	Não	Não	Não	Não	Não	Não	Não	Não	Não
430187	Barra do Quaraí/RS	Sim	70	60	0	10	0	Não	Sim	Não	Não	Não	Não	Não	Não	Não	Não	Não	Não	Não	Não	Não
430192	Barra do Rio Azul/RS	Sim	2	1	1	0	0	Não	Não	Não	Não	Não	Não	Não	Não	Não	Não	Não	Não	Não	Não	Não
410260	Barracão/PR	Sim	2.645	1.320	1.320	5	0	Não	Sim	Não	Não	Não	Não	Não	Não	Não	Não	Não	Não	Não	Não	Não
430200	Barros Cassal/RS	Não						Não	Não	Não	Não	Não	Não	Não	Não	Não	Não	Não	Não	Não	Não	Não
410275	Bela Vista da Caroba/PR	Não					0	Não	Não	Não	Não	Não	Não	Não	Não	Não	Não	Não	Não	Não	Não	Não
410280	Bela Vista do Paraíso/PR	Não					0	Não	Não	Não	Não	Não	Não	Não	Não	Não	Não	Não	Não	Não	Não	Não
420213	Bela Vista do Toldo/SC	Não					0	Não	Não	Não	Não	Não	Não	Não	Não	Não	Não	Não	Não	Não	Não	Não
420220	Benedito Novo/SC	Não					0	Não	Não	Não	Não	Não	Não	Não	Não	Não	Não	Não	Não	Não	Não	Não
430210	Bento Gonçalves/RS	Sim			252		0	Sim	Não	Não	Não	Não	Não	Não	Não	Não	Não	Não	Não	Não	Não	Não
410290	Bituruna/PR	Sim	200	200	0	0	0	Sim	Não	Não	Não	Não	Não	Não	Não	Não	Não	Não	Não	Não	Não	Não
410302	Boa Esperança do Iguaçu/PR	Sim	17	0	17	0	0	Sim	Não	Não	Não	Não	Sim	Não	Não	Não	Não	Não	Não	Não	Não	Não
410304	Boa Ventura de São Roque/PR	Sim						Não	Sim	Não	Não	Não	Não	Não	Não	Não	Não	Não	Não	Não	Não	Não
430215	Boa Vista das Missões/RS	Não					0	Não	Não	Não	Não	Não	Não	Não	Não	Não	Não	Não	Não	Não	Não	Não
410310	Bocaiúva do Sul/PR	Não					0	Não	Não	Não	Não	Não	Não	Não	Não	Não	Não	Não	Não	Não	Não	Não
420257	Bom Jesus do Oeste/SC	Não					0	Não	Não	Não	Não	Não	Não	Não	Não	Não	Não	Não	Não	Não	Não	Não
410315	Bom Jesus do Sul/PR	Sim	30	0	0	30	0	Não	Não	Não	Não	Não	Não	Não	Não	Não	Não	Não	Não	Não	Não	Não
430230	Bom Jesus/RS	Não					0	Não	Não	Não	Não	Não	Não	Não	Não	Não	Não	Não	Não	Não	Não	Não
430235	Bom Princípio/RS	Sim	1.440	1.440	0	0	0	Sim	Não	Não	Não	Não	Não	Não	Não	Não	Não	Não	Não	Não	Não	Não
420260	Bom Retiro/SC	Sim						Não	Não	Não	Não	Não	Não	Não	Não	Não	Não	Não	Não	Não	Não	Não
420245	Bombinhas/SC	Não					0	Não	Não	Não	Não	Não	Não	Não	Não	Não	Não	Não	Não	Não	Não	Não
410330	Borrazópolis/PR	Sim		67				Não	Não	Não	Não	Não	Não	Não	Não	Não	Não	Não	Sim	Não	Não	Não
430250	Bossoroca/RS	Sim	70	20	0	50	0	Sim	Sim	Não	Não	Não	Não	Não	Não	Não	Não	Não	Não	Não	Não	Não
430258	Bozano/RS	Não					0	Não	Não	Não	Não	Não	Não	Não	Não	Não	Não	Não	Não	Não	Não	Não
420280	Braço do Norte/SC	Não					0	Não	Não	Não	Não	Não	Não	Não	Não	Não	Não	Não	Não	Não	Não	Não
420285	Braço do Trombudo/SC	Sim	540	0	540	0	0	Sim	Não	Não	Não	Não	Não	Não	Não	Não	Não	Não	Não	Não	Não	Não
410335	Braganey/PR	Não					0	Não	Não	Não	Não	Não	Não	Não	Não	Não	Não	Não	Não	Não	Não	Não
420290	Brusque/SC	Não					0	Não	Não	Não	Não	Não	Não	Não	Não	Não	Não	Não	Não	Não	Não	Não
420300	Caçador/SC	Sim	368	0	0	368	0	Sim	Não	Não	Não	Não	Não	Não	Não	Não	Não	Não	Não	Não	Não	Não

TABELA Cs01 - INFORMAÇÕES SOBRE COLETA SELETIVA DE RESÍDUOS SÓLIDOS

ANO DE REFERÊNCIA
2009

Município		Existência de coleta seletiva	Quantidade recolhida (exceto matéria orgânica)					Forma de Execução															
			Total	Prefeitura ou SLU	Empresas contradas	Catadores c/ apoio Pref.	Outros	Porta a porta em dias específicos					Postos de entrega voluntária					Outra forma					
								Pref. ou contrat.	Catad. com Apoio	Catad. sem Apoio	Emp. ramo sucat.	Outro Executor	Pref. ou contrat.	Catad. com Apoio	Catad. sem Apoio	Emp. ramo sucat.	Outro Executor	Pref. ou contrat.	Catad. com Apoio	Catad. sem Apoio	Emp. ramo sucat.	Outro Executor	
Código	Nome/UF		t	t	t	t	t	Cs027	CS042	Cs045	Cs028	Cs030	Cs031	Cs043	Cs046	Cs032	Cs034	Cs035	Cs044	Cs047	Cs036	Cs038	
Região Sul			Cs001	Cs026	Cs023	Cs024	Cs048	Cs025	Cs027	CS042	Cs045	Cs028	Cs030	Cs031	Cs043	Cs046	Cs032	Cs034	Cs035	Cs044	Cs047	Cs036	Cs038
430280	Caçapava do Sul/RS	Sim	240	0	0	240	0	Não	Sim	Não	Não	Não	Não	Não	Não	Não	Não	Não	Não	Não	Não	Não	
430290	Cacequi/RS	Não				0		Não	Não	Não	Não	Não	Não	Não	Não	Não	Não	Não	Não	Não	Não	Não	
430310	Cachoeirinha/RS	Sim	282	0	282	0	0	Sim	Não	Não	Não	Não	Sim	Não	Sim	Não	Não	Não	Não	Sim	Não	Não	
410345	Cafelândia/PR	Sim	200	0	0	200	0	Não	Sim	Não	Não	Não	Não	Não	Não	Não	Não	Não	Não	Não	Não	Não	
430340	Caçara/RS	Não				0		Não	Não	Não	Não	Não	Não	Não	Não	Não	Não	Não	Não	Não	Não	Não	
430350	Camaquã/RS	Sim	20	8	5	2	5	Não	Não	Não	Não	Não	Não	Não	Não	Não	Não	Não	Não	Não	Não	Não	
430360	Cambará do Sul/RS	Não				0		Não	Não	Não	Não	Não	Não	Não	Não	Não	Não	Não	Não	Não	Não	Não	
410370	Cambé/PR	Sim	60	0	0	60	0	Não	Sim	Não	Não	Não	Não	Sim	Não	Não	Não	Não	Sim	Não	Não	Não	
430367	Campestre da Serra/RS	Não				0		Não	Não	Não	Não	Não	Não	Não	Não	Não	Não	Não	Não	Não	Não	Não	
410400	Campina Grande do Sul/PR	Sim	900	900	0	0	0	Sim	Não	Não	Não	Não	Não	Não	Não	Não	Não	Não	Não	Não	Não	Não	
410405	Campo Bonito/PR	Não				0		Não	Não	Não	Não	Não	Não	Não	Não	Não	Não	Não	Não	Não	Não	Não	
410410	Campo do Tenente/PR	Sim	24	0	0	24	0	Não	Sim	Não	Não	Não	Não	Não	Não	Não	Não	Não	Não	Não	Não	Não	
410420	Campo Largo/PR	Sim	1.011	0	1.011	0	0	Sim	Não	Não	Não	Não	Não	Não	Não	Não	Não	Não	Sim	Não	Não	Não	
430410	Campos Borges/RS	Sim	632	0	632	0	0	Sim	Não	Não	Não	Não	Não	Não	Não	Não	Não	Não	Não	Não	Não	Não	
420360	Campos Novos/SC							Não	Não	Não	Não	Não	Não	Não	Não	Não	Não	Não	Não	Não	Não	Não	
430420	Candelária/RS	Não				0		Não	Não	Não	Não	Não	Não	Não	Não	Não	Não	Não	Não	Não	Não	Não	
430430	Cândido Godói/RS	Não				0		Não	Não	Não	Não	Não	Não	Não	Não	Não	Não	Não	Não	Não	Não	Não	
410442	Candói/PR	Sim	274	0	274	0	0	Sim	Não	Não	Não	Não	Não	Não	Não	Não	Não	Não	Não	Não	Não	Não	
430440	Canela/RS	Sim	5.963	0	5.963	0	0	Sim	Não	Não	Não	Não	Não	Não	Não	Não	Não	Não	Não	Não	Não	Não	
420370	Canelinha/SC	Não				0		Não	Não	Não	Não	Não	Não	Não	Não	Não	Não	Não	Não	Não	Não	Não	
430450	Canguçu/RS	Sim	240	96	144	0	0	Não	Não	Não	Não	Não	Não	Sim	Não	Não	Não	Não	Não	Não	Não	Sim	
430460	Canoas/RS	Sim	1.431	0	1.431	0	0	Não	Sim	Não	Não	Não	Não	Sim	Não	Não	Não	Não	Não	Não	Não	Não	
410450	Capanema/PR	Sim	984	0	0	984	0	Não	Não	Não	Não	Não	Não	Não	Não	Não	Não	Não	Não	Sim	Não	Não	
420325	Capão Alto/SC	Não				0		Não	Não	Não	Não	Não	Não	Não	Não	Não	Não	Não	Não	Não	Não	Não	
430466	Capão do Leão/RS	Não				0		Não	Não	Não	Não	Não	Não	Não	Não	Não	Não	Não	Não	Não	Não	Não	
410460	Capitão Leônidas Marques/PR	Sim	295	295	0	0	0	Sim	Não	Não	Não	Não	Não	Não	Não	Não	Não	Não	Não	Não	Não	Não	
430469	Capitão/RS	Não				0		Não	Não	Não	Não	Não	Não	Não	Não	Não	Não	Não	Não	Não	Não	Não	
420395	Capivari de Baixo/SC	Não				0		Não	Não	Não	Não	Não	Não	Não	Não	Não	Não	Não	Não	Não	Não	Não	
430467	Capivari do Sul/RS	Não				0		Não	Não	Não	Não	Não	Não	Não	Não	Não	Não	Não	Não	Não	Não	Não	
430471	Caraá/RS	Não				0		Não	Não	Não	Não	Não	Não	Não	Não	Não	Não	Não	Não	Não	Não	Não	
430470	Carazinho/RS	Sim	720	0	240	480	0	Sim	Não	Não	Não	Não	Não	Sim	Não	Não	Não	Não	Não	Não	Não	Não	
410470	Carlópolis/PR	Não				0		Não	Não	Não	Não	Não	Não	Não	Não	Não	Não	Não	Não	Não	Não	Não	
430490	Casca/RS	Sim	180	0	180	0	0	Sim	Não	Não	Não	Não	Não	Não	Não	Não	Não	Não	Não	Não	Não	Não	
410480	Cascavel/PR	Sim	1.450	0	0	1.450	0	Não	Sim	Não	Não	Não	Não	Sim	Não	Não	Não	Não	Sim	Não	Não	Não	
430495	Caseiros/RS	Não				0		Não	Não	Não	Não	Não	Não	Não	Não	Não	Não	Não	Não	Não	Não	Não	
410490	Castro/PR	Sim	1.728	0	1.728	0	0	Sim	Não	Não	Não	Não	Não	Não	Não	Não	Não	Não	Não	Não	Não	Não	
420400	Catanduvas/SC	Não				0		Não	Não	Não	Não	Não	Não	Não	Não	Não	Não	Não	Não	Não	Não	Não	
430500	Catuípe/RS	Sim		1.440				Sim	Não	Não	Não	Não	Não	Não	Não	Não	Não	Não	Não	Não	Não	Não	
420410	Caxambu do Sul/SC	Não				0		Não	Não	Não	Não	Não	Não	Não	Não	Não	Não	Não	Não	Não	Não	Não	

ANO DE
REFERÊNCIA
2009IV.227

TABELA Cs01 - INFORMAÇÕES SOBRE COLETA SELETIVA DE RESÍDUOS SÓLIDOS

ANO DE
REFERÊNCIA
2009

Município		Existência de coleta seletiva	Quantidade recolhida (exceto matéria orgânica)					Forma de Execução															
			Total	Prefeitura ou SLU	Empresas contradas	Catadores c/ apoio Pref.	Outros	Porta a porta em dias específicos					Postos de entrega voluntária					Outra forma					
								Pref. ou contrat.	Catad. com Apoio	Catad. sem Apoio	Emp. ramo sucat.	Outro Executor	Pref. ou contrat.	Catad. com Apoio	Catad. sem Apoio	Emp. ramo sucat.	Outro Executor	Pref. ou contrat.	Catad. com Apoio	Catad. sem Apoio	Emp. ramo sucat.	Outro Executor	
Código	Nome/UF		t	t	t	t	t	Cs027	CS042	Cs045	Cs028	Cs030	Cs031	Cs043	Cs046	Cs032	Cs034	Cs035	Cs044	Cs047	Cs036	Cs038	
Região Sul			Cs001	Cs026	Cs023	Cs024	Cs048	Cs025	Cs027	CS042	Cs045	Cs028	Cs030	Cs031	Cs043	Cs046	Cs032	Cs034	Cs035	Cs044	Cs047	Cs036	Cs038
430640	Dois Irmãos/RS	Sim	4.817	4.817	0	0	0	Sim	Não	Não	Não	Não	Não	Não	Não	Não	Não	Não	Não	Não	Não	Não	
430650	Dom Feliciano/RS	Não				0		Não	Não	Não	Não	Não	Não	Não	Não	Não	Não	Não	Não	Não	Não	Não	
430660	Dom Pedrito/RS	Não				0		Não	Não	Não	Não	Não	Não	Não	Não	Não	Não	Não	Não	Não	Não	Não	
420510	Dona Emma/SC	Sim			300			Sim	Não	Não	Não	Não	Não	Não	Não	Não	Não	Não	Não	Não	Não	Não	
430670	Dona Francisca/RS	Não				0		Não	Não	Não	Não	Não	Não	Não	Não	Não	Não	Não	Não	Não	Não	Não	
430673	Doutor Mauricio Cardoso/RS	Não				0		Não	Não	Não	Não	Não	Não	Não	Não	Não	Não	Não	Não	Não	Não	Não	
420515	Doutor Pedrinho/SC	Sim						Sim	Não	Não	Não	Não	Não	Não	Não	Não	Não	Não	Não	Não	Não	Não	
430675	Doutor Ricardo/RS	Não				0		Não	Não	Não	Não	Não	Não	Não	Não	Não	Não	Não	Não	Não	Não	Não	
430680	Encantado/RS	Não				0		Não	Não	Não	Não	Não	Não	Não	Não	Não	Não	Não	Não	Não	Não	Não	
430690	Encruzilhada do Sul/RS	Sim						Não	Sim	Não	Não	Não	Não	Não	Não	Não	Não	Não	Não	Não	Não	Não	
420517	Entre Rios/SC	Não				0		Não	Não	Não	Não	Não	Não	Não	Não	Não	Não	Não	Não	Não	Não	Não	
430693	Entre-Ijuís/RS	Não				0		Não	Não	Não	Não	Não	Não	Não	Não	Não	Não	Não	Não	Não	Não	Não	
430697	Erebango/RS	Não				0		Não	Não	Não	Não	Não	Não	Não	Não	Não	Não	Não	Não	Não	Não	Não	
430700	Erechim/RS	Sim		0				Sim	Não	Não	Não	Não	Não	Sim	Não	Não	Não	Não	Não	Sim	Não	Não	
420519	Ermo/SC	Não				0		Não	Não	Não	Não	Não	Não	Não	Não	Não	Não	Não	Não	Não	Não	Não	
430705	Ernestina/RS	Não				0		Não	Não	Não	Não	Não	Não	Não	Não	Não	Não	Não	Não	Não	Não	Não	
430720	Erval Grande/RS	Sim						Sim	Não	Não	Não	Não	Não	Não	Não	Não	Não	Não	Não	Não	Não	Não	
430730	Erval Seco/RS	Não				0		Não	Não	Não	Não	Não	Não	Não	Não	Não	Não	Não	Não	Não	Não	Não	
420520	Erval Velho/SC	Não						Não	Não	Não	Não	Não	Não	Não	Não	Não	Não	Não	Não	Não	Não	Não	
430745	Esperança do Sul/RS	Sim	35	35	0	0	0	Sim	Não	Não	Não	Não	Não	Não	Não	Não	Não	Não	Não	Não	Não	Não	
430750	Espumoso/RS	Não				0		Não	Não	Não	Não	Não	Não	Não	Não	Não	Não	Não	Não	Não	Não	Não	
430760	Estância Velha/RS	Sim	630	0	630	0	0	Sim	Não	Não	Não	Não	Não	Não	Não	Não	Não	Não	Não	Não	Não	Não	
430781	Estrela Velha/RS	Não				0		Não	Não	Não	Não	Não	Não	Não	Não	Não	Não	Não	Não	Não	Não	Não	
430780	Estrela/RS	Sim		519				Não	Não	Não	Não	Não	Não	Não	Não	Não	Não	Não	Não	Não	Não	Não	
430786	Fagundes Varela/RS	Não				0		Não	Não	Não	Não	Não	Não	Não	Não	Não	Não	Não	Não	Não	Não	Não	
410755	Farol/PR	Sim	1	1	0	0	0	Sim	Não	Não	Não	Não	Não	Não	Não	Não	Não	Não	Não	Não	Não	Não	
430790	Farroupilha/RS	Sim	1.883	0	1.883	0	0	Não	Não	Não	Não	Não	Não	Não	Não	Não	Não	Não	Não	Não	Não	Não	
430800	Faxinal do Soturno/RS	Não				0		Não	Não	Não	Não	Não	Não	Não	Não	Não	Não	Não	Não	Não	Não	Não	
410760	Faxinal/PR	Não				0		Não	Não	Não	Não	Não	Não	Não	Não	Não	Não	Não	Não	Não	Não	Não	
430805	Faxinalzinho/RS	Não				0		Não	Não	Não	Não	Não	Não	Não	Não	Não	Não	Não	Não	Não	Não	Não	
410765	Fazenda Rio Grande/PR	Sim	8.763	0	8.763	0	0	Sim	Não	Não	Não	Não	Não	Não	Não	Não	Não	Não	Sim	Não	Não	Não	
430810	Feliz/RS	Sim	2.160	0	2.160	0	0	Sim	Não	Não	Não	Não	Não	Não	Não	Não	Não	Não	Não	Não	Não	Não	
410770	Fênix/PR	Não				0		Não	Não	Não	Não	Não	Não	Não	Não	Não	Não	Não	Não	Não	Não	Não	
430820	Flores da Cunha/RS	Sim	936	0	936	0	0	Sim	Não	Não	Não	Não	Não	Não	Não	Não	Não	Não	Não	Não	Não	Não	
410790	Floresta/PR	Sim	37	37	0	0	0	Sim	Não	Não	Não	Não	Não	Não	Não	Não	Não	Não	Não	Não	Não	Não	
420540	Florianópolis/SC	Sim	5.354	5.354	0	0	0	Sim	Não	Não	Não	Não	Não	Não	Não	Não	Não	Não	Não	Não	Não	Não	
430840	Formigueiro/RS	Não						Não	Não	Não	Não	Não	Não	Não	Não	Não	Não	Não	Não	Não	Não	Não	
410820	Formosa do Oeste/PR	Não				0		Não	Não	Não	Não	Não	Não	Não	Não	Não	Não	Não	Não	Não	Não	Não	
420543	Formosa do Sul/SC	Não				0		Não	Não	Não	Não	Não	Não	Não	Não	Não	Não	Não	Não	Não	Não	Não	

TABELA Cs01 - INFORMAÇÕES SOBRE COLETA SELETIVA DE RESÍDUOS SÓLIDOS

ANO DE
REFERÊNCIA
2009

Município		Existência de coleta seletiva	Quantidade recolhida (exceto matéria orgânica)					Forma de Execução															
			Total	Prefeitura ou SLU	Empresas contradas	Catadores c/ apoio Pref.	Outros	Porta a porta em dias específicos					Postos de entrega voluntária					Outra forma					
								Pref. ou contrat.	Catad. com Apoio	Catad. sem Apoio	Emp. ramo suc.	Outro Executor	Pref. ou contrat.	Catad. com Apoio	Catad. sem Apoio	Emp. ramo suc.	Outro Executor	Pref. ou contrat.	Catad. com Apoio	Catad. sem Apoio	Emp. ramo suc.	Outro Executor	
Código	Nome/UF		t	t	t	t	t	Cs027	CS042	Cs045	Cs028	Cs030	Cs031	Cs043	Cs046	Cs032	Cs034	Cs035	Cs044	Cs047	Cs036	Cs038	
Região Sul			Cs001	Cs026	Cs023	Cs024	Cs048	Cs025	Cs027	CS042	Cs045	Cs028	Cs030	Cs031	Cs043	Cs046	Cs032	Cs034	Cs035	Cs044	Cs047	Cs036	Cs038
420545	Forquilha/SC	Não				0			Não	Não	Não	Não	Não	Não	Não	Não	Não	Não	Não	Não	Não	Não	
410830	Foz do Iguaçu/PR	Sim	25.056	0	23.300	1.755	0		Não	Não	Não	Não	Não	Não	Não	Não	Não	Não	Sim	Não	Não	Sim	
420550	Fraiburgo/SC	Não				0			Não	Não	Não	Não	Não	Não	Não	Não	Não	Não	Não	Não	Não	Não	
410840	Francisco Beltrão/PR	Sim	2.400	0	0	2.400	0		Não	Sim	Não	Não	Não	Não	Não	Não	Não	Não	Não	Não	Não	Não	
420555	Frei Rogério/SC	Não				0			Não	Não	Não	Não	Não	Não	Não	Não	Não	Não	Não	Não	Não	Não	
420560	Galvão/SC	Não				0			Não	Não	Não	Não	Não	Não	Não	Não	Não	Não	Não	Não	Não	Não	
430860	Garibaldi/RS	Sim	1.440	0	1.440	0	0		Sim	Não	Não	Não	Não	Não	Não	Não	Não	Não	Sim	Não	Não	Não	
430865	Garruchos/RS	Não							Não	Não	Não	Não	Não	Não	Não	Não	Não	Não	Não	Não	Não	Não	
420580	Garuva/SC	Não				0			Não	Não	Não	Não	Não	Não	Não	Não	Não	Não	Não	Não	Não	Não	
420590	Gaspar/SC	Sim	1.920	0	1.920	0	0		Sim	Não	Não	Não	Não	Não	Não	Não	Não	Não	Não	Não	Não	Não	
430880	General Câmara/RS	Não				0			Não	Não	Não	Não	Não	Não	Não	Não	Não	Não	Não	Não	Não	Não	
410850	General Carneiro/PR	Sim	1.440	1.440	0	0	0		Sim	Não	Não	Não	Não	Não	Não	Não	Não	Não	Não	Não	Não	Não	
420600	Governador Celso Ramos/SC	Não				0			Não	Não	Não	Não	Não	Não	Não	Não	Não	Não	Não	Não	Não	Não	
430912	Gramado dos Loureiros/RS	Não				0			Não	Não	Não	Não	Não	Não	Não	Não	Não	Não	Não	Não	Não	Não	
420610	Grão Pará/SC	Sim	1.000	1.000	0	0	0		Sim	Não	Não	Não	Não	Não	Não	Não	Não	Não	Não	Não	Não	Não	
430920	Gravatá/RS	Sim		0	371.132				Sim	Sim	Não	Não	Não	Não	Não	Não	Não	Não	Não	Sim	Não	Não	
430925	Guabiju/RS	Sim	30	30	0	0	0		Sim	Não	Não	Não	Não	Não	Não	Não	Não	Não	Não	Não	Não	Não	
430930	Guaíba/RS	Sim	1.200	0	0	600	600		Não	Não	Não	Não	Não	Não	Sim	Não	Não	Não	Não	Não	Não	Não	
410880	Guaira/PR	Sim	600	0	0	600	0		Não	Não	Não	Não	Não	Não	Não	Não	Não	Não	Não	Não	Não	Não	
410890	Guairaçu/PR	Não				0			Não	Não	Não	Não	Não	Não	Não	Não	Não	Não	Não	Não	Não	Não	
410900	Guapirama/PR	Não				0			Não	Não	Não	Não	Não	Não	Não	Não	Não	Não	Não	Não	Não	Não	
430940	Guaporé/RS	Não				0			Não	Não	Não	Não	Não	Não	Não	Não	Não	Não	Não	Não	Não	Não	
410910	Guaporema/PR	Não				0			Não	Não	Não	Não	Não	Não	Não	Não	Não	Não	Não	Não	Não	Não	
420650	Guaramirim/SC	Sim	140	0	140	0	0		Não	Não	Não	Não	Sim	Não	Não	Não	Não	Não	Não	Não	Não	Não	
430950	Guarani das Missões/RS	Sim	2.880	2.880	0	0	0		Sim	Não	Não	Não	Não	Não	Não	Não	Não	Não	Não	Não	Não	Não	
410940	Guarapuava/PR	Sim	1.648	0	0	1.648	0		Não	Sim	Não	Não	Não	Não	Não	Não	Não	Não	Não	Não	Não	Não	
420670	Herval d'Oeste/SC	Não				0			Não	Não	Não	Não	Não	Não	Não	Não	Não	Não	Não	Não	Não	Não	
430965	Hulha Negra/RS	Não				0			Não	Não	Não	Não	Não	Não	Não	Não	Não	Não	Não	Não	Não	Não	
430980	Ibiacá/RS	Sim	588	48	540	0	0		Sim	Não	Não	Não	Não	Não	Não	Não	Não	Não	Não	Não	Não	Não	
420680	Ibicaré/SC	Não				0			Não	Não	Não	Não	Não	Não	Não	Não	Não	Não	Não	Não	Não	Não	
410980	Ibiporá/PR	Sim	720	0	720	0	0		Sim	Não	Não	Não	Não	Não	Não	Não	Não	Não	Não	Não	Não	Não	
430990	Ibiraíaras/RS	Não				0			Não	Não	Não	Não	Não	Não	Não	Não	Não	Não	Não	Não	Não	Não	
420690	Ibirama/SC	Sim	385	0	385	0	0		Sim	Não	Não	Não	Não	Não	Não	Não	Não	Não	Não	Não	Não	Não	
431000	Ibirubá/RS	Não				0			Não	Não	Não	Não	Não	Não	Não	Não	Não	Não	Não	Não	Não	Não	
420700	Içara/SC	Não				0			Não	Não	Não	Não	Não	Não	Não	Não	Não	Não	Não	Não	Não	Não	
410990	Icaraíma/PR	Sim							Não	Não	Não	Não	Não	Não	Sim	Não	Não	Não	Não	Não	Não	Não	
431010	Igrejinha/RS	Sim	1.872	0	1.872	0	0		Sim	Não	Não	Não	Não	Não	Não	Não	Não	Não	Não	Não	Não	Não	
411005	Iguatu/PR	Não				0			Não	Não	Não	Não	Não	Não	Não	Não	Não	Não	Não	Não	Não	Não	
431020	Ijuí/RS	Sim	114	0	114	0	0		Sim	Não	Não	Não	Não	Não	Não	Não	Não	Não	Não	Não	Não	Não	

TABELA Cs01 - INFORMAÇÕES SOBRE COLETA SELETIVA DE RESÍDUOS SÓLIDOS

ANO DE
REFERÊNCIA
2009

Município		Existência de coleta seletiva	Quantidade recolhida (exceto matéria orgânica)					Forma de Execução														
			Total	Prefeitura ou SLU	Empresas contradas	Catadores c/ apoio Pref.	Outros	Porta a porta em dias específicos					Postos de entrega voluntária					Outra forma				
								Pref. ou contrat.	Catad. com Apoio	Catad. sem Apoio	Emp. ramo sucat.	Outro Executor	Pref. ou contrat.	Catad. com Apoio	Catad. sem Apoio	Emp. ramo sucat.	Outro Executor	Pref. ou contrat.	Catad. com Apoio	Catad. sem Apoio	Emp. ramo sucat.	Outro Executor
Código	Nome/UF		t	t	t	t	t	Cs027	CS042	Cs045	Cs028	Cs030	Cs031	Cs043	Cs046	Cs032	Cs034	Cs035	Cs044	Cs047	Cs036	Cs038
Região Sul		Cs001	Cs026	Cs023	Cs024	Cs048	Cs025	Cs027	CS042	Cs045	Cs028	Cs030	Cs031	Cs043	Cs046	Cs032	Cs034	Cs035	Cs044	Cs047	Cs036	Cs038
431030	Ilópolis/RS	Sim		588				Sim	Não	Não	Não	Não	Não	Não	Não	Não	Não	Não	Não	Não	Não	Não
420720	Imarui/SC	Não				0		Não	Não	Não	Não	Não	Não	Não	Não	Não	Não	Não	Não	Não	Não	Não
431033	Imbé/RS	Não				0		Não	Não	Não	Não	Não	Não	Não	Não	Não	Não	Não	Não	Não	Não	Não
420730	Imbituba/SC	Não				0		Não	Não	Não	Não	Não	Não	Não	Não	Não	Não	Não	Não	Não	Não	Não
420740	Imbuia/SC	Sim	680	0	680	0	0	Sim	Não	Não	Não	Não	Não	Não	Não	Não	Não	Não	Não	Não	Não	Não
431036	Imigrante/RS	Não				0		Não	Não	Não	Não	Não	Não	Não	Não	Não	Não	Não	Não	Não	Não	Não
411020	Inácio Martins/PR	Não				0		Não	Não	Não	Não	Não	Não	Não	Não	Não	Não	Não	Não	Não	Não	Não
420757	Iomerê/SC	Não				0		Não	Não	Não	Não	Não	Não	Não	Não	Não	Não	Não	Não	Não	Não	Não
420760	Ipira/SC	Não				0		Não	Não	Não	Não	Não	Não	Não	Não	Não	Não	Não	Não	Não	Não	Não
431046	Ipiranga do Sul/RS	Sim			0	0	0	Não	Não	Não	Não	Não	Não	Não	Não	Não	Não	Sim	Não	Não	Não	Não
420770	Ipumirim/SC	Sim	150	0	150	0	0	Sim	Não	Não	Não	Não	Não	Não	Não	Não	Não	Não	Não	Não	Não	Não
431050	Irai/RS	Não				0		Não	Não	Não	Não	Não	Não	Não	Não	Não	Não	Não	Não	Não	Não	Não
420780	Irani/SC	Não				0		Não	Não	Não	Não	Não	Não	Não	Não	Não	Não	Não	Não	Não	Não	Não
411070	Iratí/PR	Sim	5.220					Sim	Sim	Não	Não	Não	Sim	Não	Não	Não	Não	Não	Não	Não	Não	Sim
411080	Iretama/PR	Sim	62	6	0	0	56	Não	Não	Não	Não	Não	Sim	Não	Não	Não	Não	Não	Não	Não	Não	Não
420790	Irineópolis/SC	Sim	996	996	0	0	0	Não	Não	Não	Não	Não	Não	Não	Não	Não	Não	Não	Não	Não	Não	Não
420800	Itá/SC	Sim	90	0	90	0	0	Sim	Não	Não	Não	Não	Não	Não	Não	Não	Não	Não	Não	Não	Não	Não
411090	Itaguajé/PR	Não				0		Não	Não	Não	Não	Não	Não	Não	Não	Não	Não	Não	Não	Não	Não	Não
420810	Itaiópolis/SC	Sim	180	0	0	180	0	Não	Não	Não	Não	Não	Não	Não	Não	Não	Não	Não	Não	Sim	Não	Não
420820	Itajaí/SC	Sim	3.831	0	2.399	1.433	0	Sim	Não	Não	Não	Não	Não	Não	Não	Não	Não	Não	Não	Não	Não	Não
411110	Itambé/PR	Sim						Não	Não	Não	Não	Sim	Não	Não	Não	Não	Não	Não	Não	Não	Não	Não
420830	Itapema/SC	Sim	546	0	546	0	0	Sim	Não	Não	Não	Não	Não	Não	Não	Não	Não	Não	Não	Não	Não	Não
420840	Itapiranga/SC	Não				0		Não	Não	Não	Não	Não	Não	Não	Não	Não	Não	Não	Não	Não	Não	Não
431060	Itaqui/RS	Não				0		Não	Não	Não	Não	Não	Não	Não	Não	Não	Não	Não	Não	Não	Não	Não
431065	Itati/RS	Não				0		Não	Não	Não	Não	Não	Não	Não	Não	Não	Não	Não	Não	Não	Não	Não
420850	Ituporanga/SC	Não				0		Não	Não	Não	Não	Não	Não	Não	Não	Não	Não	Não	Não	Não	Não	Não
411160	Ivatuba/PR	Sim	48	48	0	0	0	Sim	Não	Não	Não	Não	Não	Não	Não	Não	Não	Não	Não	Não	Não	Não
431080	Ivoti/RS	Não				0		Não	Não	Não	Não	Não	Não	Não	Não	Não	Não	Não	Não	Não	Não	Não
420860	Jaborá/SC	Não				0		Não	Não	Não	Não	Não	Não	Não	Não	Não	Não	Não	Não	Não	Não	Não
431085	Jaboticaba/RS	Não				0		Não	Não	Não	Não	Não	Não	Não	Não	Não	Não	Não	Não	Não	Não	Não
411180	Jacarezinho/PR	Sim	520		0		0	Não	Sim	Não	Não	Não	Não	Não	Não	Não	Não	Não	Não	Não	Não	Não
420870	Jacinto Machado/SC	Não				0		Não	Não	Não	Não	Não	Não	Não	Não	Não	Não	Não	Não	Não	Não	Não
431110	Jaguari/RS	Sim	1.320	1.200	0	120	0	Sim	Sim	Não	Não	Não	Não	Não	Não	Não	Não	Não	Não	Não	Não	Não
411210	Jandaia do Sul/PR	Sim	1.200	0	0	1.200	0	Não	Sim	Não	Não	Não	Não	Não	Não	Não	Não	Não	Não	Não	Não	Não
411230	Japira/PR	Sim	242	178	0	0	64	Sim	Não	Não	Não	Não	Não	Sim	Não	Não	Não	Não	Não	Não	Não	Não
411240	Japurá/PR	Não				0		Não	Não	Não	Não	Não	Não	Não	Não	Não	Não	Não	Não	Não	Não	Não
420890	Jaraguá do Sul/SC	Sim	1.230	0	1.230	0	0	Sim	Não	Não	Não	Não	Não	Não	Não	Não	Não	Não	Não	Não	Não	Não
411260	Jardim Olinda/PR	Não				0		Não	Não	Não	Não	Não	Não	Não	Não	Não	Não	Não	Não	Não	Não	Não
420895	Jardinópolis/SC	Não				0		Não	Não	Não	Não	Não	Não	Não	Não	Não	Não	Não	Não	Não	Não	Não

TABELA Cs01 - INFORMAÇÕES SOBRE COLETA SELETIVA DE RESÍDUOS SÓLIDOS

ANO DE
REFERÊNCIA
2009

Município		Existência de coleta seletiva	Quantidade recolhida (exceto matéria orgânica)					Forma de Execução														
			Total	Prefeitura ou SLU	Empresas contradas	Catadores c/ apoio Pref.	Outros	Porta a porta em dias específicos					Postos de entrega voluntária					Outra forma				
								Pref. ou contrat.	Catad. com Apoio	Catad. sem Apoio	Emp. ramo sucateamento	Outro Executor	Pref. ou contrat.	Catad. com Apoio	Catad. sem Apoio	Emp. ramo sucateamento	Outro Executor	Pref. ou contrat.	Catad. com Apoio	Catad. sem Apoio	Emp. ramo sucateamento	Outro Executor
Código	Nome/UF		t	t	t	t	t	Cs027	CS042	Cs045	Cs028	Cs030	Cs031	Cs043	Cs046	Cs032	Cs034	Cs035	Cs044	Cs047	Cs036	Cs038
Região Sul		Cs001	Cs026	Cs023	Cs024	Cs048	Cs025	Cs027	CS042	Cs045	Cs028	Cs030	Cs031	Cs043	Cs046	Cs032	Cs034	Cs035	Cs044	Cs047	Cs036	Cs038
420900	Joaçaba/SC	Não				0		Não	Não	Não	Não	Não	Não	Não	Não	Não	Não	Não	Não	Não	Não	Não
411295	Juranda/PR	Sim	348	115	0	233	0	Não	Sim	Não	Não	Não	Não	Não	Não	Não	Não	Não	Não	Não	Não	Não
411300	Jussara/PR	Sim		96			54	Sim	Não	Não	Não	Não	Não	Não	Não	Não	Não	Não	Não	Não	Não	Sim
420920	Lacerdópolis/SC	Não				0		Não	Não	Não	Não	Não	Não	Não	Não	Não	Não	Não	Não	Não	Não	Não
420930	Lages/SC	Sim	1.400	0	0	1.400	0	Não	Sim	Não	Não	Não	Não	Não	Não	Não	Não	Sim	Não	Sim	Não	Não
431127	Lagoa dos Três Cantos/RS	Não				0		Não	Não	Não	Não	Não	Não	Não	Não	Não	Não	Não	Não	Não	Não	Não
431130	Lagoa Vermelha/RS	Sim	2.236	0	2.236	0	0	Sim	Não	Não	Não	Não	Não	Não	Não	Não	Não	Não	Não	Não	Não	Não
431125	Lagoão/RS	Não				0		Não	Não	Não	Não	Não	Não	Não	Não	Não	Não	Não	Não	Não	Não	Não
420940	Laguna/SC	Não				0		Não	Não	Não	Não	Não	Não	Não	Não	Não	Não	Não	Não	Não	Não	Não
411320	Lapa/PR	Sim	336	288	0	48	0	Sim	Não	Não	Não	Não	Sim	Sim	Não	Não	Não	Não	Não	Não	Não	Não
411330	Laranjeiras do Sul/PR	Não				0		Não	Não	Não	Não	Não	Não	Não	Não	Não	Não	Não	Não	Não	Não	Não
420950	Laurentino/SC	Não				0		Não	Não	Não	Não	Não	Não	Não	Não	Não	Não	Não	Não	Não	Não	Não
420960	Lauro Muller/SC	Não				0		Não	Não	Não	Não	Não	Não	Não	Não	Não	Não	Não	Não	Não	Não	Não
431150	Lavras do Sul/RS	Não				0		Não	Não	Não	Não	Não	Não	Não	Não	Não	Não	Não	Não	Não	Não	Não
411340	Leópolis/PR	Não				0		Não	Não	Não	Não	Não	Não	Não	Não	Não	Não	Não	Não	Não	Não	Não
420985	Lindóia do Sul/SC	Sim	6	0	6	0	0	Sim	Não	Não	Não	Não	Não	Não	Não	Não	Não	Não	Não	Não	Não	Não
431162	Lindolfo Collor/RS	Não				0		Não	Não	Não	Não	Não	Não	Não	Não	Não	Não	Não	Não	Não	Não	Não
431164	Linha Nova/RS	Sim	250	0	250	0	0	Sim	Não	Não	Não	Não	Não	Não	Não	Não	Não	Não	Não	Não	Não	Não
411350	Loanda/PR	Sim	36	36	0	0	0	Sim	Não	Não	Não	Não	Não	Não	Não	Não	Não	Não	Não	Não	Não	Não
411360	Lobato/PR	Sim	170	0	0	170	0	Não	Sim	Não	Não	Não	Não	Não	Não	Não	Não	Não	Não	Não	Não	Não
411373	Luiziana/PR	Sim	105	0	0	0	105	Não	Não	Não	Não	Não	Não	Sim	Não	Não	Não	Não	Não	Não	Não	Não
411375	Lunardelli/PR	Não				0		Não	Não	Não	Não	Não	Não	Não	Não	Não	Não	Não	Não	Não	Não	Não
411380	Lupionópolis/PR	Sim	92	92	0	0	0	Sim	Não	Não	Não	Não	Não	Não	Não	Não	Não	Não	Não	Não	Não	Não
421003	Luzerna/SC	Não				0		Não	Não	Não	Não	Não	Não	Não	Não	Não	Não	Não	Não	Não	Não	Não
431171	Maçambará/RS	Não				0		Não	Não	Não	Não	Não	Não	Não	Não	Não	Não	Não	Não	Não	Não	Não
431170	Machadinho/RS	Não				0		Não	Não	Não	Não	Não	Não	Não	Não	Não	Não	Não	Não	Não	Não	Não
421010	Mafra/SC	Não						Não	Não	Não	Não	Não	Não	Não	Não	Não	Não	Não	Não	Não	Não	Não
411390	Mallet/PR	Não				0		Não	Não	Não	Não	Não	Não	Não	Não	Não	Não	Não	Não	Não	Não	Não
411410	Mandaguapé/PR	Sim	6	0	0	6	0	Não	Sim	Não	Não	Não	Não	Sim	Não	Não	Não	Não	Não	Não	Não	Não
411435	Manfrinópolis/PR	Não				0		Não	Não	Não	Não	Não	Não	Não	Não	Não	Não	Não	Não	Não	Não	Não
411440	Mangueirinha/PR	Não						Não	Não	Não	Não	Não	Não	Não	Não	Não	Não	Não	Não	Não	Não	Não
431175	Manoel Viana/RS	Não				0		Não	Não	Não	Não	Não	Não	Não	Não	Não	Não	Não	Não	Não	Não	Não
431177	Maquiné/RS	Não				0		Não	Não	Não	Não	Não	Não	Não	Não	Não	Não	Não	Não	Não	Não	Não
421040	Maracajá/SC	Sim	540	540	0	0	0	Sim	Não	Não	Não	Não	Não	Não	Não	Não	Não	Não	Não	Não	Não	Não
431180	Marau/RS	Sim	14.400	0	14.400	0	0	Sim	Não	Não	Não	Não	Não	Não	Não	Não	Não	Não	Não	Não	Não	Não
421055	Marema/SC	Não				0		Não	Não	Não	Não	Não	Não	Não	Não	Não	Não	Não	Não	Não	Não	Não
411470	Maria Helena/PR	Não				0		Não	Não	Não	Não	Não	Não	Não	Não	Não	Não	Não	Não	Não	Não	Não
411490	Marilândia do Sul/PR	Sim	321	0	0	321	0	Não	Sim	Não	Não	Não	Não	Não	Não	Não	Não	Não	Não	Não	Não	Não
411520	Maringá/PR	Sim	3.700	0	0	2.200	1.500	Não	Sim	Sim	Não	Sim	Não	Sim	Sim	Não	Sim	Não	Sim	Sim	Não	Sim

TABELA Cs01 - INFORMAÇÕES SOBRE COLETA SELETIVA DE RESÍDUOS SÓLIDOS

ANO DE
REFERÊNCIA
2009

Município		Existência de coleta seletiva	Quantidade recolhida (exceto matéria orgânica)					Forma de Execução														
			Total	Prefeitura ou SLU	Empresas contradas	Catadores c/ apoio Pref.	Outros	Porta a porta em dias específicos					Postos de entrega voluntária					Outra forma				
								Pref. ou contrat.	Catad. com Apoio	Catad. sem Apoio	Emp. ramo sucat.	Outro Executor	Pref. ou contrat.	Catad. com Apoio	Catad. sem Apoio	Emp. ramo sucat.	Outro Executor	Pref. ou contrat.	Catad. com Apoio	Catad. sem Apoio	Emp. ramo sucat.	Outro Executor
Código	Nome/UF		t	t	t	t	t	Cs027	CS042	Cs045	Cs028	Cs030	Cs031	Cs043	Cs046	Cs032	Cs034	Cs035	Cs044	Cs047	Cs036	Cs038
Região Sul		Cs001	Cs026	Cs023	Cs024	Cs048	Cs025	Cs027	CS042	Cs045	Cs028	Cs030	Cs031	Cs043	Cs046	Cs032	Cs034	Cs035	Cs044	Cs047	Cs036	Cs038
411530	Mariópolis/PR	Sim	28	28	0	0	0	Sim	Não	Não	Não	Não	Não	Não	Não	Não	Não	Não	Não	Não	Não	Não
411535	Maripá/PR	Sim	200	0	150	0	50	Sim	Não	Não	Não	Sim	Não	Não	Não	Não	Não	Não	Não	Não	Não	Não
411545	Marquinho/PR	Não					0	Não	Não	Não	Não	Não	Não	Não	Não	Não	Não	Não	Não	Não	Não	Não
421060	Massaranduba/SC	Não					0	Não	Não	Não	Não	Não	Não	Não	Não	Não	Não	Não	Não	Não	Não	Não
411560	Matelândia/PR	Sim	310	0	0	310	0	Não	Não	Não	Não	Não	Não	Não	Não	Não	Não	Não	Sim	Não	Não	Não
431217	Mato Queimado/RS	Sim	12	0	0	0	12	Não	Sim	Não	Não	Não	Não	Não	Não	Não	Não	Não	Não	Não	Não	Não
421070	Matos Costa/SC	Sim	4	0	0	4	0	Não	Sim	Não	Não	Não	Não	Não	Não	Não	Não	Não	Não	Não	Não	Não
411575	Mauá da Serra/PR	Sim	300	0	0	300	0	Não	Não	Sim	Não	Não	Não	Não	Não	Não	Não	Não	Não	Não	Não	Não
431220	Maximiliano de Almeida/RS	Não						Não	Não	Não	Não	Não	Não	Não	Não	Não	Não	Não	Não	Não	Não	Não
411580	Medianeira/PR	Sim	540	0	0	540	0	Não	Sim	Não	Não	Não	Não	Não	Não	Não	Não	Não	Não	Não	Não	Não
411585	Mercedes/PR	Sim	0	0	0	0	0	Não	Não	Não	Não	Não	Não	Não	Não	Não	Não	Não	Não	Não	Não	Não
411590	Mirador/PR	Não					0	Não	Não	Não	Não	Não	Não	Não	Não	Não	Não	Não	Não	Não	Não	Não
421085	Mirim Doce/SC	Não					0	Não	Não	Não	Não	Não	Não	Não	Não	Não	Não	Não	Não	Não	Não	Não
431235	Montauri/RS	Sim						Não	Não	Não	Não	Não	Sim	Não	Não	Não	Não	Não	Não	Não	Não	Não
431238	Monte Belo do Sul/RS	Não					0	Não	Não	Não	Não	Não	Não	Não	Não	Não	Não	Não	Não	Não	Não	Não
421110	Monte Castelo/SC	Não					0	Não	Não	Não	Não	Não	Não	Não	Não	Não	Não	Não	Não	Não	Não	Não
431240	Montenegro/RS	Sim	1.152	0	1.152	0	0	Sim	Não	Não	Não	Não	Não	Não	Não	Não	Não	Não	Não	Não	Não	Não
411620	Morretes/PR	Sim	180	180	0	0	0	Sim	Não	Não	Não	Não	Não	Sim	Não	Não	Não	Não	Não	Não	Não	Não
431244	Morrinhos do Sul/RS	Não					0	Não	Não	Não	Não	Não	Não	Não	Não	Não	Não	Não	Não	Não	Não	Não
431245	Morro Redondo/RS	Sim						Não	Não	Não	Não	Não	Não	Não	Não	Não	Não	Sim	Não	Não	Não	Não
431250	Mostardas/RS	Não						Não	Não	Não	Não	Não	Não	Não	Não	Não	Não	Não	Não	Não	Não	Não
431260	Muçum/RS	Não					0	Não	Não	Não	Não	Não	Não	Não	Não	Não	Não	Não	Não	Não	Não	Não
431265	Não-Me-Toque/RS	Sim	2.880	0	2.880	0	0	Não	Não	Não	Não	Não	Não	Não	Não	Não	Não	Sim	Não	Não	Não	Não
431267	Nicolau Vergueiro/RS	Não					0	Não	Não	Não	Não	Não	Não	Não	Não	Não	Não	Não	Não	Não	Não	Não
431275	Nova Alvorada/RS	Sim	900	900	0	0	0	Sim	Não	Não	Não	Não	Sim	Não	Não	Não	Não	Não	Não	Não	Não	Não
411660	Nova América da Colina/PR	Não					0	Não	Não	Não	Não	Não	Não	Não	Não	Não	Não	Não	Não	Não	Não	Não
431290	Nova Bassano/RS	Não					0	Não	Não	Não	Não	Não	Não	Não	Não	Não	Não	Não	Não	Não	Não	Não
431300	Nova Brésia/RS	Não					0	Não	Não	Não	Não	Não	Não	Não	Não	Não	Não	Não	Não	Não	Não	Não
431301	Nova Candelária/RS	Não					0	Não	Não	Não	Não	Não	Não	Não	Não	Não	Não	Não	Não	Não	Não	Não
411695	Nova Esperança do Sudoeste/PR	Sim	48	3	45	0	0	Sim	Não	Não	Não	Não	Não	Não	Não	Não	Não	Não	Não	Não	Não	Não
431303	Nova Esperança do Sul/RS	Não					0	Não	Não	Não	Não	Não	Não	Não	Não	Não	Não	Não	Não	Não	Não	Não
411690	Nova Esperança/PR	Sim	2	0	0	2	0	Não	Não	Não	Não	Não	Não	Não	Não	Não	Não	Não	Sim	Não	Não	Não
411700	Nova Fátima/PR	Não					0	Não	Não	Não	Não	Não	Não	Não	Não	Não	Não	Não	Não	Não	Não	Não
431306	Nova Hartz/RS	Sim	336	96	0	240	0	Não	Sim	Não	Não	Não	Não	Não	Não	Não	Não	Não	Não	Não	Não	Não
421145	Nova Itaberaba/SC							Não	Não	Não	Não	Não	Não	Não	Não	Não	Não	Não	Não	Não	Não	Não
411705	Nova Laranjeiras/PR	Não					0	Não	Não	Não	Não	Não	Não	Não	Não	Não	Não	Não	Não	Não	Não	Não
411710	Nova Londrina/PR	Não					0	Não	Não	Não	Não	Não	Não	Não	Não	Não	Não	Não	Não	Não	Não	Não
411720	Nova Olímpia/PR	Sim	70	70	0	0	0	Sim	Não	Não	Não	Não	Não	Sim	Não	Não	Não	Não	Não	Não	Não	Não
431308	Nova Pádua/RS	Não					0	Não	Não	Não	Não	Não	Não	Não	Não	Não	Não	Não	Não	Não	Não	Não

TABELA Cs01 - INFORMAÇÕES SOBRE COLETA SELETIVA DE RESÍDUOS SÓLIDOS

ANO DE
REFERÊNCIA
2009

Município		Existência de coleta seletiva	Quantidade recolhida (exceto matéria orgânica)					Forma de Execução															
			Total	Prefeitura ou SLU	Empresas contradas	Catadores c/ apoio Pref.	Outros	Porta a porta em dias específicos					Postos de entrega voluntária					Outra forma					
								Pref. ou contrat.	Catad. com Apoio	Catad. sem Apoio	Emp. ramo sucat.	Outro Executor	Pref. ou contrat.	Catad. com Apoio	Catad. sem Apoio	Emp. ramo sucat.	Outro Executor	Pref. ou contrat.	Catad. com Apoio	Catad. sem Apoio	Emp. ramo sucat.	Outro Executor	
Código	Nome/UF		t	t	t	t	t	Cs027	CS042	Cs045	Cs028	Cs030	Cs031	Cs043	Cs046	Cs032	Cs034	Cs035	Cs044	Cs047	Cs036	Cs038	
Região Sul			Cs001	Cs026	Cs023	Cs024	Cs048	Cs025	Cs027	CS042	Cs045	Cs028	Cs030	Cs031	Cs043	Cs046	Cs032	Cs034	Cs035	Cs044	Cs047	Cs036	Cs038
431310	Nova Palma/RS	Sim	200	0	0	200	0	Sim	Sim	Não	Não	Não	Não	Não	Não	Não	Não	Não	Não	Sim	Não	Não	
431320	Nova Petrópolis/RS	Sim	1.000	0	1.000	0	0	Não	Não	Não	Não	Não	Não	Não	Não	Não	Não	Não	Não	Não	Não	Não	
411725	Nova Prata do Iguaçu/PR	Não				0		Não	Não	Não	Não	Não	Não	Não	Não	Não	Não	Não	Não	Não	Não	Não	
431335	Nova Roma do Sul/RS	Sim	250	0	250	0	0	Sim	Não	Não	Não	Não	Não	Não	Não	Não	Não	Não	Não	Não	Não	Não	
411721	Nova Santa Bárbara/PR	Sim	732	732	0	0	0	Sim	Não	Não	Não	Não	Não	Não	Não	Não	Não	Não	Não	Não	Não	Não	
431337	Nova Santa Rita/RS	Não						Não	Não	Não	Não	Não	Não	Não	Não	Não	Não	Não	Não	Não	Não	Não	
421150	Nova Trento/SC	Sim	1.020	0	1.020	0	0	Sim	Não	Não	Não	Não	Não	Não	Não	Não	Não	Não	Não	Não	Não	Não	
431340	Novo Hamburgo/RS	Sim	4.500	0	0	4.500	0	Não	Não	Não	Não	Não	Não	Não	Não	Não	Não	Não	Sim	Não	Não	Não	
421165	Novo Horizonte/SC	Não						Não	Não	Não	Não	Não	Não	Não	Não	Não	Não	Não	Não	Não	Não	Não	
411729	Novo Itacolomi/PR	Sim	1	0	1	0	0	Não	Não	Não	Não	Não	Não	Não	Não	Não	Não	Não	Não	Não	Não	Sim	
431344	Novo Tiradentes/RS	Não				0		Não	Não	Não	Não	Não	Não	Não	Não	Não	Não	Não	Não	Não	Não	Não	
421170	Orleans/SC	Sim						Não	Não	Não	Não	Não	Não	Não	Não	Não	Não	Não	Sim	Não	Não	Não	
431350	Osório/RS	Sim	1	0	1	0	0	Não	Não	Não	Não	Não	Não	Não	Não	Não	Não	Não	Não	Não	Não	Não	
411740	Ourizona/PR	Não						Não	Não	Não	Não	Não	Não	Não	Não	Não	Não	Não	Não	Não	Não	Não	
431360	Paim Filho/RS	Sim	228	228	0	0	0	Não	Não	Não	Não	Não	Não	Não	Não	Não	Não	Sim	Não	Não	Não	Não	
421200	Palma Sola/SC	Não				0		Não	Não	Não	Não	Não	Não	Não	Não	Não	Não	Não	Não	Não	Não	Não	
431370	Palmeira das Missões/RS	Não				0		Não	Não	Não	Não	Não	Não	Não	Não	Não	Não	Não	Não	Não	Não	Não	
411790	Palotina/PR	Sim	7.850	0	6.600	300	950	Não	Não	Não	Não	Não	Não	Não	Não	Não	Não	Não	Não	Não	Não	Não	
431395	Pantano Grande/RS	Não						Não	Não	Não	Não	Não	Não	Não	Não	Não	Não	Não	Não	Não	Não	Não	
421220	Papanduva/SC	Não				0		Não	Não	Não	Não	Não	Não	Não	Não	Não	Não	Não	Não	Não	Não	Não	
411820	Paranaguá/PR	Sim	426	426	0	0	0	Não	Sim	Não	Não	Sim	Não	Não	Sim	Não	Não	Não	Não	Não	Não	Não	
411840	Paranavai/PR	Sim	786	0	102	683	0	Sim	Não	Não	Não	Não	Não	Não	Não	Não	Não	Não	Sim	Não	Não	Não	
431403	Parei Novo/RS	Não				0		Não	Não	Não	Não	Não	Não	Não	Não	Não	Não	Não	Não	Não	Não	Não	
431405	Parobé/RS	Sim	1.152	0	1.152	0	0	Sim	Não	Não	Não	Não	Não	Não	Não	Não	Não	Não	Não	Não	Não	Não	
431406	Passa Sete/RS	Não				0		Não	Não	Não	Não	Não	Não	Não	Não	Não	Não	Não	Não	Não	Não	Não	
431410	Passo Fundo/RS	Sim	10	0	0	10	0	Sim	Sim	Não	Não	Não	Não	Não	Não	Não	Não	Não	Não	Não	Não	Não	
411860	Paula Freitas/PR	Não						Não	Não	Não	Não	Não	Não	Não	Não	Não	Não	Não	Não	Não	Não	Não	
431415	Paverama/RS	Não				0		Não	Não	Não	Não	Não	Não	Não	Não	Não	Não	Não	Não	Não	Não	Não	
431417	Pedras Altas/RS	Não				0		Não	Não	Não	Não	Não	Não	Não	Não	Não	Não	Não	Não	Não	Não	Não	
431420	Pedro Osório/RS	Não				0		Não	Não	Não	Não	Não	Não	Não	Não	Não	Não	Não	Não	Não	Não	Não	
431430	Pejuçara/RS	Não				0		Não	Não	Não	Não	Não	Não	Não	Não	Não	Não	Não	Não	Não	Não	Não	
431440	Pelotas/RS	Sim	260	0	260	0	0	Sim	Não	Não	Não	Não	Não	Não	Não	Não	Não	Sim	Não	Não	Não	Não	
421250	Penha/SC	Não				0		Não	Não	Não	Não	Não	Não	Não	Não	Não	Não	Não	Não	Não	Não	Não	
421260	Peritiba/SC	Não				0		Não	Não	Não	Não	Não	Não	Não	Não	Não	Não	Não	Não	Não	Não	Não	
411885	Perobal/PR	Sim						Sim	Não	Não	Não	Não	Não	Não	Não	Não	Não	Não	Sim	Não	Não	Não	
411890	Pérola/PR	Sim	120	120	0	0	0	Não	Não	Não	Não	Sim	Não	Não	Não	Não	Não	Não	Não	Não	Não	Não	
421270	Petrolândia/SC	Sim	139	139	0	0	0	Sim	Não	Não	Não	Não	Não	Não	Não	Não	Não	Não	Não	Não	Não	Não	
421280	Piçarras/SC	Não				0		Não	Não	Não	Não	Não	Não	Não	Não	Não	Não	Não	Não	Não	Não	Não	
411910	Piñen/PR	Sim	70	0	30	30	10	Sim	Não	Não	Não	Não	Não	Não	Não	Não	Não	Não	Não	Sim	Não	Não	

TABELA Cs01 - INFORMAÇÕES SOBRE COLETA SELETIVA DE RESÍDUOS SÓLIDOS

ANO DE
REFERÊNCIA
2009

Município		Existência de coleta seletiva	Quantidade recolhida (exceto matéria orgânica)					Forma de Execução														
			Total	Prefeitura ou SLU	Empresas contradas	Catadores c/ apoio Pref.	Outros	Porta a porta em dias específicos					Postos de entrega voluntária					Outra forma				
								Pref. ou contrat.	Catad. com Apoio	Catad. sem Apoio	Emp. ramo sucat.	Outro Executor	Pref. ou contrat.	Catad. com Apoio	Catad. sem Apoio	Emp. ramo sucat.	Outro Executor	Pref. ou contrat.	Catad. com Apoio	Catad. sem Apoio	Emp. ramo sucat.	Outro Executor
Código	Nome/UF		t	t	t	t	t	Cs027	CS042	Cs045	Cs028	Cs030	Cs031	Cs043	Cs046	Cs032	Cs034	Cs035	Cs044	Cs047	Cs036	Cs038
Região Sul		Cs001	Cs026	Cs023	Cs024	Cs048	Cs025	Cs027	CS042	Cs045	Cs028	Cs030	Cs031	Cs043	Cs046	Cs032	Cs034	Cs035	Cs044	Cs047	Cs036	Cs038
411915	Pinhais/PR	Sim	843	0	843	0	0	Sim	Não	Não	Não	Não	Não	Não	Não	Não	Não	Não	Não	Não	Não	Não
431446	Pinhal da Serra/RS	Sim		10				Sim	Não	Não	Não	Não	Não	Não	Não	Não	Não	Não	Não	Não	Não	Não
431447	Pinhal Grande/RS	Não				0		Não	Não	Não	Não	Não	Não	Não	Não	Não	Não	Não	Não	Não	Não	Não
431445	Pinhal/RS	Não				0		Não	Não	Não	Não	Não	Não	Não	Não	Não	Não	Não	Não	Não	Não	Não
411920	Pinhalão/PR	Não				0		Não	Não	Não	Não	Não	Não	Não	Não	Não	Não	Não	Não	Não	Não	Não
411930	Pinhão/PR	Sim				240		Não	Sim	Não	Não	Não	Não	Não	Não	Não	Não	Não	Não	Não	Não	Não
431449	Pinheirinho do Vale/RS	Sim	10	10	0	0	0	Sim	Não	Não	Não	Não	Não	Não	Não	Não	Não	Não	Não	Não	Não	Não
421300	Pinheiro Preto/SC	Não				0		Não	Não	Não	Não	Não	Não	Não	Não	Não	Não	Não	Não	Não	Não	Não
411940	Pirai do Sul/PR	Não				0		Não	Não	Não	Não	Não	Não	Não	Não	Não	Não	Não	Não	Não	Não	Não
431455	Pirapó/RS	Não				0		Não	Não	Não	Não	Não	Não	Não	Não	Não	Não	Não	Não	Não	Não	Não
421310	Piratuba/SC	Não				0		Não	Não	Não	Não	Não	Não	Não	Não	Não	Não	Não	Não	Não	Não	Não
411960	Pitanga/PR	Não				0		Não	Não	Não	Não	Não	Não	Não	Não	Não	Não	Não	Não	Não	Não	Não
421315	Planalto Alegre/SC	Não				0		Não	Não	Não	Não	Não	Não	Não	Não	Não	Não	Não	Não	Não	Não	Não
431475	Poço das Antas/RS	Não				0		Não	Não	Não	Não	Não	Não	Não	Não	Não	Não	Não	Não	Não	Não	Não
411990	Ponta Grossa/PR	Sim	2.901	2.401	0	500	0	Não	Não	Não	Não	Não	Sim	Não	Não	Não	Sim	Não	Sim	Não	Não	Não
411995	Pontal do Paraná/PR	Sim	21	14	0	6	0	Sim	Não	Não	Não	Não	Não	Sim	Não	Não	Não	Não	Sim	Não	Não	Não
421330	Ponte Alta/SC	Não				0		Não	Não	Não	Não	Não	Não	Não	Não	Não	Não	Não	Não	Não	Não	Não
431478	Ponte Preta/RS	Sim	120	120	0	0	0	Sim	Não	Não	Não	Não	Não	Não	Não	Não	Não	Não	Não	Não	Não	Não
421340	Ponte Serrada/SC	Não				0		Não	Não	Não	Não	Não	Não	Não	Não	Não	Não	Não	Não	Não	Não	Não
412000	Porecatu/PR	Sim	6.800	2.800	0	4.000	0	Não	Sim	Não	Não	Não	Não	Não	Não	Não	Não	Não	Não	Não	Não	Não
431490	Porto Alegre/RS	Sim	22.880	0	22.880	0	0	Sim	Não	Não	Não	Não	Sim	Não	Não	Não	Não	Não	Não	Não	Não	Não
421350	Porto Belo/SC	Não				0		Não	Não	Não	Não	Não	Não	Não	Não	Não	Não	Não	Não	Não	Não	Não
431500	Porto Lucena/RS	Não				0		Não	Não	Não	Não	Não	Não	Não	Não	Não	Não	Não	Não	Não	Não	Não
431505	Porto Mauá/RS	Não				0		Não	Não	Não	Não	Não	Não	Não	Não	Não	Não	Não	Não	Não	Não	Não
412030	Porto Vitória/PR	Sim	46	46	0	0	0	Sim	Não	Não	Não	Não	Sim	Não	Não	Não	Não	Não	Não	Não	Não	Não
431510	Porto Xavier/RS	Não				0		Não	Não	Não	Não	Não	Não	Não	Não	Não	Não	Não	Não	Não	Não	Não
431513	Pouso Novo/RS	Não				0		Não	Não	Não	Não	Não	Não	Não	Não	Não	Não	Não	Não	Não	Não	Não
421370	Pouso Redondo/SC	Não				0		Não	Não	Não	Não	Não	Não	Não	Não	Não	Não	Não	Não	Não	Não	Não
421380	Praia Grande/SC	Sim						Sim	Não	Não	Não	Não	Não	Não	Não	Não	Não	Sim	Não	Não	Não	Não
412035	Pranchita/PR	Sim	112	0	0	112	0	Não	Sim	Não	Não	Não	Não	Não	Não	Não	Não	Não	Não	Não	Não	Não
421390	Presidente Castello Branco/SC	Sim		192				Sim	Não	Não	Não	Não	Não	Não	Não	Não	Não	Não	Não	Não	Não	Não
421400	Presidente Getúlio/SC	Sim	2.160	0	2.160	0	0	Sim	Não	Não	Não	Não	Não	Não	Não	Não	Não	Não	Não	Não	Não	Não
431514	Presidente Lucena/RS	Não				0		Não	Não	Não	Não	Não	Não	Não	Não	Não	Não	Não	Não	Não	Não	Não
412050	Primeiro de Maio/PR	Sim	3	0	0	3	0	Não	Sim	Não	Não	Não	Não	Não	Não	Não	Não	Não	Não	Não	Não	Não
421415	Princesa/SC	Não				0		Não	Não	Não	Não	Não	Não	Não	Não	Não	Não	Não	Não	Não	Não	Não
431530	Quaraí/RS	Não				0		Não	Não	Não	Não	Não	Não	Não	Não	Não	Não	Não	Não	Não	Não	Não
412065	Quarto Centenário/PR	Não				0		Não	Não	Não	Não	Não	Não	Não	Não	Não	Não	Não	Não	Não	Não	Não
412070	Quatiguá/PR	Não				0		Não	Não	Não	Não	Não	Não	Não	Não	Não	Não	Não	Não	Não	Não	Não
412080	Quatro Barras/PR	Sim	1.320	1.080	0	0	240	Sim	Não	Não	Não	Não	Não	Não	Não	Não	Não	Não	Não	Não	Não	Não

TABELA Cs01 - INFORMAÇÕES SOBRE COLETA SELETIVA DE RESÍDUOS SÓLIDOS

ANO DE
REFERÊNCIA
2009

Município		Existência de coleta seletiva	Quantidade recolhida (exceto matéria orgânica)					Forma de Execução														
			Total	Prefeitura ou SLU	Empresas contradas	Catadores c/ apoio Pref.	Outros	Porta a porta em dias específicos					Postos de entrega voluntária					Outra forma				
								Pref. ou contrat.	Catad. com Apoio	Catad. sem Apoio	Emp. ramo sucat.	Outro Executor	Pref. ou contrat.	Catad. com Apoio	Catad. sem Apoio	Emp. ramo sucat.	Outro Executor	Pref. ou contrat.	Catad. com Apoio	Catad. sem Apoio	Emp. ramo sucat.	Outro Executor
Código	Nome/UF		t	t	t	t	t	Cs027	CS042	Cs045	Cs028	Cs030	Cs031	Cs043	Cs046	Cs032	Cs034	Cs035	Cs044	Cs047	Cs036	Cs038
Região Sul		Cs001	Cs026	Cs023	Cs024	Cs048	Cs025	Cs027	CS042	Cs045	Cs028	Cs030	Cs031	Cs043	Cs046	Cs032	Cs034	Cs035	Cs044	Cs047	Cs036	Cs038
412085	Quatro Pontes/PR	Não				0		Não	Não	Não	Não	Não	Não	Não	Não	Não	Não	Não	Não	Não	Não	Não
412090	Quedas do Iguaçu/PR	Sim	12.220	0	0	12.220	0	Não	Não	Não	Não	Sim	Não	Não	Não	Não	Não	Não	Não	Não	Não	Não
431532	Quevedos/RS	Não				0		Não	Não	Não	Não	Não	Não	Não	Não	Não	Não	Não	Não	Não	Não	Não
412120	Quitandinha/PR	Sim	111	111	0	0	0	Não	Sim	Não	Não	Não	Não	Não	Não	Não	Não	Não	Não	Não	Não	Não
412140	Realeza/PR	Sim	583	448	0	135	0	Sim	Não	Não	Não	Não	Não	Não	Não	Não	Não	Sim	Não	Não	Não	Não
412150	Rebouças/PR							Não	Não	Não	Não	Não	Não	Não	Não	Não	Não	Não	Não	Não	Não	Não
431545	Relvado/RS							Não	Não	Não	Não	Não	Não	Não	Não	Não	Não	Não	Não	Não	Não	Não
412175	Reserva do Iguaçu/PR	Sim	118.100	118.100	0	0	0	Sim	Não	Não	Não	Não	Não	Não	Não	Não	Não	Não	Não	Não	Não	Não
412170	Reserva/PR	Não				0		Não	Não	Não	Não	Não	Não	Não	Não	Não	Não	Não	Não	Não	Não	Não
412180	Ribeirão Claro/PR	Sim	276	276	0	0	0	Sim	Não	Não	Não	Não	Não	Não	Não	Não	Não	Não	Não	Não	Não	Não
412210	Rio Bom/PR	Sim	23	23	0	0	0	Não	Não	Não	Não	Não	Não	Não	Não	Não	Não	Não	Não	Não	Não	Não
421460	Rio do Oeste/SC	Sim	821	1	820	0	0	Sim	Não	Não	Não	Não	Não	Não	Não	Não	Não	Não	Não	Não	Não	Não
421480	Rio do Sul/SC	Sim	240	240	0	0	0	Sim	Não	Não	Não	Não	Não	Não	Não	Não	Não	Não	Não	Não	Não	Não
421470	Rio dos Cedros/SC	Sim	72	0	72	0	0	Não	Não	Não	Não	Não	Não	Não	Não	Não	Não	Não	Não	Não	Não	Não
421490	Rio Fortuna/SC	Não				0		Não	Não	Não	Não	Não	Não	Não	Não	Não	Não	Não	Não	Não	Não	Não
431560	Rio Grande/RS	Sim	909	273	0	637	0	Sim	Não	Não	Não	Não	Sim	Sim	Não	Não	Sim	Sim	Sim	Não	Não	Sim
412230	Rio Negro/PR	Sim	400	0	0	400	0	Não	Sim	Não	Não	Não	Não	Não	Não	Não	Não	Não	Não	Não	Não	Não
431570	Rio Pardo/RS	Sim				24		Não	Sim	Não	Não	Não	Não	Não	Não	Não	Não	Não	Não	Não	Não	Não
421505	Rio Rufino/SC	Não				0		Não	Não	Não	Não	Não	Não	Não	Não	Não	Não	Não	Não	Não	Não	Não
431600	Rolante/RS	Não				0		Não	Não	Não	Não	Não	Não	Não	Não	Não	Não	Não	Não	Não	Não	Não
421520	Romelândia/SC	Não				0		Não	Não	Não	Não	Não	Não	Não	Não	Não	Não	Não	Não	Não	Não	Não
412250	Roncadour/PR	Não				0		Não	Não	Não	Não	Não	Não	Não	Não	Não	Não	Não	Não	Não	Não	Não
431620	Rondinha/RS	Sim	500	0	500	0	0	Não	Não	Não	Não	Não	Sim	Não	Não	Não	Não	Não	Não	Não	Não	Não
412260	Rondon/PR	Sim	770	770	0	0	0	Sim	Não	Não	Não	Não	Não	Não	Não	Não	Não	Não	Não	Não	Não	Não
412270	Sabáudia/PR	Não				0		Não	Não	Não	Não	Não	Não	Não	Não	Não	Não	Não	Não	Não	Não	Não
431643	Saldanha Marinho/RS	Não				0		Não	Não	Não	Não	Não	Não	Não	Não	Não	Não	Não	Não	Não	Não	Não
412290	Salto do Itararé/PR	Não				0		Não	Não	Não	Não	Não	Não	Não	Não	Não	Não	Não	Não	Não	Não	Não
431645	Salto do Jacuí/RS	Não				0		Não	Não	Não	Não	Não	Não	Não	Não	Não	Não	Não	Não	Não	Não	Não
412300	Salto do Lontra/PR	Não				0		Não	Não	Não	Não	Não	Não	Não	Não	Não	Não	Não	Não	Não	Não	Não
421540	Salto Veloso/SC	Não				0		Não	Não	Não	Não	Não	Não	Não	Não	Não	Não	Não	Não	Não	Não	Não
431650	Salvador do Sul/RS	Não				0		Não	Não	Não	Não	Não	Não	Não	Não	Não	Não	Não	Não	Não	Não	Não
421545	Sangão/SC	Não				0		Não	Não	Não	Não	Não	Não	Não	Não	Não	Não	Não	Não	Não	Não	Não
431670	Santa Bárbara do Sul/RS	Não				0		Não	Não	Não	Não	Não	Não	Não	Não	Não	Não	Não	Não	Não	Não	Não
412320	Santa Cecília do Pavão/PR	Sim	128	128	0	0	0	Sim	Não	Não	Não	Não	Não	Não	Não	Não	Não	Não	Não	Não	Não	Não
412330	Santa Cruz de Monte Castelo/PR	Não				0		Não	Não	Não	Não	Não	Não	Não	Não	Não	Não	Não	Não	Não	Não	Não
431680	Santa Cruz do Sul/RS	Sim						Não	Sim	Não	Não	Não	Não	Não	Não	Não	Sim	Sim	Não	Não	Não	Não
412340	Santa Fé/PR	Sim						Não	Não	Não	Não	Não	Não	Não	Não	Não	Não	Não	Não	Não	Não	Não
412350	Santa Helena/PR	Sim	600	600	0	0	0	Sim	Sim	Não	Não	Não	Não	Não	Não	Não	Não	Não	Não	Não	Não	Não
421555	Santa Helena/SC	Não				0		Não	Não	Não	Não	Não	Não	Não	Não	Não	Não	Não	Não	Não	Não	Não

TABELA Cs01 - INFORMAÇÕES SOBRE COLETA SELETIVA DE RESÍDUOS SÓLIDOS

ANO DE
REFERÊNCIA
2009

Município		Existência de coleta seletiva	Quantidade recolhida (exceto matéria orgânica)					Forma de Execução														
			Total	Prefeitura ou SLU	Empresas contradas	Catadores c/ apoio Pref.	Outros	Porta a porta em dias específicos					Postos de entrega voluntária					Outra forma				
								Pref. ou contrat.	Catad. com Apoio	Catad. sem Apoio	Emp. ramo sucateamento	Outro Executor	Pref. ou contrat.	Catad. com Apoio	Catad. sem Apoio	Emp. ramo sucateamento	Outro Executor	Pref. ou contrat.	Catad. com Apoio	Catad. sem Apoio	Emp. ramo sucateamento	Outro Executor
Código	Nome/UF		t	t	t	t	t	Cs027	CS042	Cs045	Cs028	Cs030	Cs031	Cs043	Cs046	Cs032	Cs034	Cs035	Cs044	Cs047	Cs036	Cs038
Região Sul		Cs001	Cs026	Cs023	Cs024	Cs048	Cs025	Cs027	CS042	Cs045	Cs028	Cs030	Cs031	Cs043	Cs046	Cs032	Cs034	Cs035	Cs044	Cs047	Cs036	Cs038
412370	Santa Isabel do Ivaí/PR	Sim	2					Não	Não	Não	Não	Não	Não	Não	Não	Não	Não	Não	Não	Não	Não	Não
412382	Santa Lúcia/PR	Sim	24	24	0	0	0	Sim	Não	Não	Não	Não	Não	Não	Não	Não	Não	Não	Não	Não	Não	Não
431690	Santa Maria/RS	Sim	64	44	20	0	0	Sim	Não	Não	Não	Não	Não	Não	Não	Não	Não	Não	Não	Não	Não	Não
412395	Santa Mônica/PR	Sim	90	90	0	0	0	Não	Não	Não	Não	Sim	Não	Não	Não	Não	Não	Não	Não	Não	Não	Não
421560	Santa Rosa de Lima/SC	Sim		135				Não	Não	Não	Não	Não	Não	Não	Não	Não	Não	Não	Não	Não	Não	Não
421565	Santa Rosa do Sul/SC	Não				0		Não	Não	Não	Não	Não	Não	Não	Não	Não	Não	Não	Não	Não	Não	Não
431720	Santa Rosa/RS	Sim	1.300	1.300	0	0	0	Sim	Não	Não	Não	Não	Não	Não	Não	Não	Não	Não	Não	Não	Não	Não
431725	Santa Tereza/RS	Sim	0	0	0	0	0	Sim	Não	Não	Não	Não	Não	Não	Não	Não	Não	Não	Não	Não	Não	Não
412405	Santa Terezinha de Itaipu/PR	Sim	624	0	0	624	0	Sim	Não	Não	Não	Não	Não	Sim	Não	Não	Não	Não	Não	Não	Não	Não
421567	Santa Terezinha/SC	Não				0		Não	Não	Não	Não	Não	Não	Não	Não	Não	Não	Não	Não	Não	Não	Não
431700	Santana da Boa Vista/RS	Não				0		Não	Não	Não	Não	Não	Não	Não	Não	Não	Não	Não	Não	Não	Não	Não
431710	Santana do Livramento/RS	Não				0		Não	Não	Não	Não	Não	Não	Não	Não	Não	Não	Não	Não	Não	Não	Não
421569	Santiago do Sul/SC	Não				0		Não	Não	Não	Não	Não	Não	Não	Não	Não	Não	Não	Não	Não	Não	Não
431750	Santo Ângelo/RS	Sim	44.688	420	43.728	540	0	Sim	Não	Não	Não	Não	Não	Sim	Não	Não	Não	Não	Não	Não	Não	Não
431760	Santo Antônio da Patrulha/RS	Sim	6	0	6	0	0	Sim	Não	Não	Não	Não	Sim	Não	Não	Não	Não	Não	Não	Não	Não	Não
412410	Santo Antônio da Platina/PR	Sim						Não	Não	Não	Não	Não	Não	Sim	Não	Não	Não	Não	Sim	Não	Não	Não
431770	Santo Antônio das Missões/RS	Não						Não	Não	Não	Não	Não	Não	Não	Não	Não	Não	Não	Não	Não	Não	Não
431755	Santo Antônio do Palma/RS	Sim	162	162	0	0	0	Sim	Não	Não	Não	Não	Não	Não	Não	Não	Não	Não	Não	Não	Não	Não
412430	Santo Antônio do Paraíso/PR	Não				0		Não	Não	Não	Não	Não	Não	Não	Não	Não	Não	Não	Não	Não	Não	Não
431775	Santo Antônio do Planalto/RS	Não				0		Não	Não	Não	Não	Não	Não	Não	Não	Não	Não	Não	Não	Não	Não	Não
431780	Santo Augusto/RS	Sim	1.440	1.440	0	0	0	Sim	Não	Não	Não	Não	Não	Não	Não	Não	Não	Não	Não	Não	Não	Não
431795	Santo Expedito do Sul/RS	Sim			120			Sim	Não	Não	Não	Não	Não	Não	Não	Não	Não	Não	Não	Não	Não	Não
412450	Santo Inácio/PR	Sim		15.000				Sim	Não	Não	Não	Não	Não	Não	Não	Não	Não	Não	Não	Não	Não	Não
421580	São Bento do Sul/SC	Sim	264	33	171	60	0	Sim	Sim	Sim	Não	Não	Sim	Não	Não	Não	Não	Não	Não	Não	Não	Não
421575	São Bernardino/SC	Sim	50	0	50	0	0	Não	Não	Não	Não	Não	Não	Não	Não	Não	Não	Não	Não	Não	Não	Não
421590	São Bonifácio/SC	Sim	262	262	0	0	0	Sim	Não	Não	Não	Não	Não	Não	Não	Não	Não	Não	Não	Não	Não	Não
431800	São Borja/RS	Sim			24			Não	Não	Não	Não	Não	Não	Não	Não	Não	Não	Não	Não	Não	Não	Não
421600	São Carlos/SC	Não				0		Não	Não	Não	Não	Não	Não	Não	Não	Não	Não	Não	Não	Não	Não	Não
431810	São Francisco de Assis/RS	Não				0		Não	Não	Não	Não	Não	Não	Não	Não	Não	Não	Não	Não	Não	Não	Não
421620	São Francisco do Sul/SC	Sim	383	0	383	0	0	Sim	Não	Sim	Não	Sim	Não	Não	Não	Não	Não	Não	Sim	Não	Não	Não
431830	São Gabriel/RS	Não				0		Não	Não	Não	Não	Não	Não	Não	Não	Não	Não	Não	Não	Não	Não	Não
421630	São João Batista/SC	Sim	1.920	0	1.920	0	0	Não	Não	Não	Não	Não	Não	Não	Não	Não	Não	Não	Não	Não	Não	Não
421635	São João do Itaperiú/SC	Não				0		Não	Não	Não	Não	Não	Não	Não	Não	Não	Não	Não	Não	Não	Não	Não
421625	São João do Oeste/SC	Não						Não	Não	Não	Não	Não	Não	Não	Não	Não	Não	Não	Não	Não	Não	Não
421640	São João do Sul/SC	Sim	400	400	0	0	0	Não	Não	Não	Não	Sim	Não	Não	Não	Não	Não	Não	Não	Não	Não	Não
412510	São João do Triunfo/PR	Não				0		Não	Não	Não	Não	Não	Não	Não	Não	Não	Não	Não	Não	Não	Não	Não
412535	São Jorge do Patrocínio/PR	Sim	97	97	0	0	0	Sim	Não	Não	Não	Não	Não	Não	Não	Não	Não	Não	Não	Não	Não	Não
412520	São Jorge d'Oeste/PR	Sim	3	1	2	0	0	Não	Não	Não	Não	Não	Não	Não	Não	Não	Não	Não	Não	Não	Não	Não
412545	São José das Palmeiras/PR	Não				0		Não	Não	Não	Não	Não	Não	Não	Não	Não	Não	Não	Não	Não	Não	Não

TABELA Cs01 - INFORMAÇÕES SOBRE COLETA SELETIVA DE RESÍDUOS SÓLIDOS

ANO DE
REFERÊNCIA
2009

Município		Existência de coleta seletiva	Quantidade recolhida (exceto matéria orgânica)					Forma de Execução															
			Total	Prefeitura ou SLU	Empresas contradas	Catadores c/ apoio Pref.	Outros	Porta a porta em dias específicos					Postos de entrega voluntária					Outra forma					
								Pref. ou contrat.	Catad. com Apoio	Catad. sem Apoio	Emp. ramo sucat.	Outro Executor	Pref. ou contrat.	Catad. com Apoio	Catad. sem Apoio	Emp. ramo sucat.	Outro Executor	Pref. ou contrat.	Catad. com Apoio	Catad. sem Apoio	Emp. ramo sucat.	Outro Executor	
Código	Nome/UF		t	t	t	t	t	Cs027	CS042	Cs045	Cs028	Cs030	Cs031	Cs043	Cs046	Cs032	Cs034	Cs035	Cs044	Cs047	Cs036	Cs038	
Região Sul			Cs001	Cs026	Cs023	Cs024	Cs048	Cs025	Cs027	CS042	Cs045	Cs028	Cs030	Cs031	Cs043	Cs046	Cs032	Cs034	Cs035	Cs044	Cs047	Cs036	Cs038
421670	São José do Cedro/SC	Não				0			Não	Não	Não	Não	Não	Não	Não	Não	Não	Não	Não	Não	Não	Não	
431846	São José do Herval/RS	Não				0			Não	Não	Não	Não	Não	Não	Não	Não	Não	Não	Não	Não	Não	Não	
431848	São José do Hortêncio/RS	Não				0			Não	Não	Não	Não	Não	Não	Não	Não	Não	Não	Não	Não	Não	Não	
431849	São José do Inhacorá/RS	Sim	98	98	0	0	0	Sim	Não	Não	Não	Não	Não	Não	Não	Não	Não	Não	Não	Não	Não	Não	
431850	São José do Norte/RS	Sim			12.000				Não	Não	Não	Não	Não	Não	Não	Não	Não	Sim	Não	Não	Não	Não	
431860	São José do Ouro/RS	Sim	1.050	1.050	0	0	0	Sim	Não	Não	Não	Não	Não	Não	Não	Não	Não	Não	Não	Não	Não	Não	
431861	São José do Sul/RS	Não				0			Não	Não	Não	Não	Não	Não	Não	Não	Não	Não	Não	Não	Não	Não	
431862	São José dos Ausentes/RS	Não				0			Não	Não	Não	Não	Não	Não	Não	Não	Não	Não	Não	Não	Não	Não	
412550	São José dos Pinhais/PR	Sim			1.440			Sim	Não	Não	Não	Não	Não	Não	Não	Não	Não	Não	Não	Não	Não	Não	
421660	São José/SC	Sim	786	0	786	0	0	Sim	Não	Não	Não	Não	Não	Não	Não	Não	Não	Não	Não	Não	Não	Não	
431870	São Leopoldo/RS	Sim	3.500	0	2.500	1.000	0	Sim	Sim	Não	Não	Não	Não	Não	Não	Não	Não	Não	Não	Não	Não	Não	
431880	São Lourenço do Sul/RS	Sim						Sim	Sim	Não	Não	Não	Não	Sim	Não	Não	Não	Não	Não	Não	Não	Não	
412555	São Manoel do Paraná/PR	Sim	12	12	0	0	0	Sim	Não	Não	Não	Não	Não	Não	Não	Não	Não	Não	Não	Não	Não	Não	
431900	São Marcos/RS	Sim	1.000	0	1.000	0	0	Sim	Não	Não	Não	Não	Não	Não	Não	Não	Não	Não	Não	Não	Não	Não	
421710	São Martinho/SC	Não				0			Não	Não	Não	Não	Não	Não	Não	Não	Não	Não	Não	Não	Não	Não	
412560	São Mateus do Sul/PR	Sim	300	0	300	0	0	Sim	Não	Não	Não	Não	Não	Não	Não	Não	Não	Não	Não	Não	Não	Não	
431915	São Miguel das Missões/RS	Não				0			Não	Não	Não	Não	Não	Não	Não	Não	Não	Não	Não	Não	Não	Não	
412570	São Miguel do Iguaçu/PR	Sim	758	0	544	144	70	Não	Não	Não	Não	Não	Não	Sim	Não	Não	Não	Não	Não	Não	Não	Não	
421720	São Miguel do Oeste/SC	Sim	200	0	0	200	0	Não	Sim	Não	Não	Não	Não	Sim	Não	Não	Não	Não	Não	Não	Não	Não	
431920	São Nicolau/RS	Não				0			Não	Não	Não	Não	Não	Não	Não	Não	Não	Não	Não	Não	Não	Não	
431930	São Paulo das Missões/RS	Não				0			Não	Não	Não	Não	Não	Não	Não	Não	Não	Não	Não	Não	Não	Não	
421725	São Pedro de Alcântara/SC	Não				0			Não	Não	Não	Não	Não	Não	Não	Não	Não	Não	Não	Não	Não	Não	
431940	São Pedro do Sul/RS	Sim	6	2	0	0	4	Não	Sim	Não	Não	Não	Não	Não	Não	Não	Não	Não	Não	Não	Não	Não	
431950	São Sebastião do Cai/RS	Sim	120	0	120	0	0	Sim	Não	Não	Não	Não	Não	Não	Não	Não	Não	Não	Não	Não	Não	Não	
431960	São Sepé/RS	Sim		0	360		0	Sim	Sim	Não	Não	Não	Não	Não	Não	Não	Não	Não	Sim	Não	Não	Não	
412610	São Tomé/PR	Sim	24	24	0	0	0	Sim	Não	Não	Não	Não	Não	Não	Não	Não	Não	Não	Não	Não	Não	Não	
431971	São Valentim do Sul/RS	Sim	115	0	115	0	0	Não	Não	Não	Não	Não	Não	Não	Não	Não	Não	Não	Não	Não	Não	Não	
412620	Sapopema/PR	Não				0			Não	Não	Não	Não	Não	Não	Não	Não	Não	Não	Não	Não	Não	Não	
412627	Saudade do Iguaçu/PR	Sim	450	0	450	0	0	Sim	Não	Não	Não	Não	Sim	Não	Não	Não	Não	Não	Não	Não	Não	Não	
421740	Schroeder/SC	Não				0			Não	Não	Não	Não	Não	Não	Não	Não	Não	Não	Não	Não	Não	Não	
432023	Sede Nova/RS	Sim	191.890	191.890	0	0	0	Sim	Não	Não	Não	Não	Não	Não	Não	Não	Não	Não	Não	Não	Não	Não	
432026	Segredo/RS	Não				0			Não	Não	Não	Não	Não	Não	Não	Não	Não	Não	Não	Não	Não	Não	
432030	Selbach/RS	Sim	1.044	0	1.044	0	0	Sim	Não	Não	Não	Não	Não	Não	Não	Não	Não	Não	Não	Não	Não	Não	
412630	Sengés/PR	Não				0			Não	Não	Não	Não	Não	Não	Não	Não	Não	Não	Não	Não	Não	Não	
432035	Sentinela do Sul/RS	Não				0			Não	Não	Não	Não	Não	Não	Não	Não	Não	Não	Não	Não	Não	Não	
432040	Serafina Corrêa/RS								Não	Não	Não	Não	Não	Não	Não	Não	Não	Não	Não	Não	Não	Não	
421755	Serra Alta/SC	Não				0			Não	Não	Não	Não	Não	Não	Não	Não	Não	Não	Não	Não	Não	Não	
412635	Serranópolis do Iguaçu/PR	Sim	252	252	0	0	0	Sim	Não	Não	Não	Não	Não	Não	Não	Não	Não	Não	Não	Não	Não	Não	
432050	Sertão/RS	Não				0			Não	Não	Não	Não	Não	Não	Não	Não	Não	Não	Não	Não	Não	Não	

TABELA Cs01 - INFORMAÇÕES SOBRE COLETA SELETIVA DE RESÍDUOS SÓLIDOS

ANO DE REFERÊNCIA
2009

Município CódigoNome/UF		Existência de coleta seletiva	Quantidade recolhida (exceto matéria orgânica)					Forma de Execução														
			Total	Prefeitura ou SLU	Empresas contradas	Catadores c/ apoio Pref.	Outros	Porta a porta em dias específicos					Postos de entrega voluntária					Outra forma				
								Pref. ou contrat.	Catad. com Apoio	Catad. sem Apoio	Emp. ramo sucat.	Outro Executor	Pref. ou contrat.	Catad. com Apoio	Catad. sem Apoio	Emp. ramo sucat.	Outro Executor	Pref. ou contrat.	Catad. com Apoio	Catad. sem Apoio	Emp. ramo sucat.	Outro Executor
t	t	t	t	t	Cs027	CS042	Cs045	Cs028	Cs030	Cs031	Cs043	Cs046	Cs032	Cs034	Cs035	Cs044	Cs047	Cs036	Cs038			
Região Sul		Cs001	Cs026	Cs023	Cs024	Cs048	Cs025	Cs027	CS042	Cs045	Cs028	Cs030	Cs031	Cs043	Cs046	Cs032	Cs034	Cs035	Cs044	Cs047	Cs036	Cs038
432060	Severiano de Almeida/RS	Sim	80	80	0	0	0	Sim	Não	Não	Não	Não	Não	Não	Não	Não	Não	Não	Não	Não	Não	Não
421760	Siderópolis/SC	Não					0	Não	Não	Não	Não	Não	Não	Não	Não	Não	Não	Não	Não	Não	Não	Não
432065	Silveira Martins/RS	Não					0	Não	Não	Não	Não	Não	Não	Não	Não	Não	Não	Não	Não	Não	Não	Não
432067	Sinimbu/RS	Não					0	Não	Não	Não	Não	Não	Não	Não	Não	Não	Não	Não	Não	Não	Não	Não
412660	Siqueira Campos/PR	Não					0	Não	Não	Não	Não	Não	Não	Não	Não	Não	Não	Não	Não	Não	Não	Não
432070	Sobradinho/RS	Não					0	Não	Não	Não	Não	Não	Não	Não	Não	Não	Não	Não	Não	Não	Não	Não
432080	Soledade/RS	Não					0	Não	Não	Não	Não	Não	Não	Não	Não	Não	Não	Não	Não	Não	Não	Não
412665	Sulina/PR	Não					0	Não	Não	Não	Não	Não	Não	Não	Não	Não	Não	Não	Não	Não	Não	Não
421780	Taió/SC	Sim	10	0	0	0	10	Não	Não	Não	Não	Não	Não	Não	Não	Não	Não	Não	Não	Não	Não	Sim
412667	Tamarana/PR	Não						Não	Não	Não	Não	Não	Não	Não	Não	Não	Não	Não	Não	Não	Não	Não
421790	Tangará/SC	Não					0	Não	Não	Não	Não	Não	Não	Não	Não	Não	Não	Não	Não	Não	Não	Não
412680	Tapejara/PR	Não					0	Não	Não	Não	Não	Não	Não	Não	Não	Não	Não	Não	Não	Não	Não	Não
432100	Tapera/RS	Não					0	Não	Não	Não	Não	Não	Não	Não	Não	Não	Não	Não	Não	Não	Não	Não
432110	Tapes/RS	Não						Não	Não	Não	Não	Não	Não	Não	Não	Não	Não	Não	Não	Não	Não	Não
432132	Taquaruçu do Sul/RS	Não					0	Não	Não	Não	Não	Não	Não	Não	Não	Não	Não	Não	Não	Não	Não	Não
432135	Tavares/RS	Não					0	Não	Não	Não	Não	Não	Não	Não	Não	Não	Não	Não	Não	Não	Não	Não
412700	Teixeira Soares/PR	Não					0	Não	Não	Não	Não	Não	Não	Não	Não	Não	Não	Não	Não	Não	Não	Não
412720	Terra Boa/PR	Sim	504	420	0	0	84	Sim	Sim	Não	Não	Não	Não	Não	Não	Não	Não	Não	Não	Não	Não	Não
432143	Terra de Areia/RS	Não					0	Não	Não	Não	Não	Não	Não	Não	Não	Não	Não	Não	Não	Não	Não	Não
421810	Timbé do Sul/SC	Não					0	Não	Não	Não	Não	Não	Não	Não	Não	Não	Não	Não	Não	Não	Não	Não
421820	Timbó/SC	Sim	1.300	1.300	0	0	0	Sim	Não	Não	Não	Não	Não	Não	Não	Não	Não	Não	Não	Não	Não	Não
432150	Torres/RS	Sim						Sim	Não	Não	Não	Não	Não	Não	Não	Não	Não	Não	Não	Não	Não	Não
421830	Três Barras/SC	Sim	24	0	24	0	0	Sim	Não	Não	Não	Não	Não	Não	Não	Não	Não	Não	Não	Não	Não	Não
432166	Três Cachoeiras/RS	Não					0	Não	Não	Não	Não	Não	Não	Não	Não	Não	Não	Não	Não	Não	Não	Não
432183	Três Forquilhas/RS	Não					0	Não	Não	Não	Não	Não	Não	Não	Não	Não	Não	Não	Não	Não	Não	Não
432185	Três Palmeiras/RS							Não	Não	Não	Não	Não	Não	Não	Não	Não	Não	Não	Não	Não	Não	Não
432190	Três Passos/RS	Sim	2.854	0	2.854	0	0	Sim	Não	Não	Não	Não	Não	Não	Não	Não	Não	Não	Não	Não	Não	Não
421835	Treviso/SC	Não						Não	Não	Não	Não	Não	Não	Não	Não	Não	Não	Não	Não	Não	Não	Não
421840	Treze de Maio/SC	Não					0	Não	Não	Não	Não	Não	Não	Não	Não	Não	Não	Não	Não	Não	Não	Não
421850	Treze Tilias/SC	Não					0	Não	Não	Não	Não	Não	Não	Não	Não	Não	Não	Não	Não	Não	Não	Não
432195	Trindade do Sul/RS	Não					0	Não	Não	Não	Não	Não	Não	Não	Não	Não	Não	Não	Não	Não	Não	Não
432200	Triunfo/RS	Sim	580	0	580	0	0	Sim	Não	Não	Não	Não	Não	Não	Não	Não	Não	Não	Não	Não	Não	Não
421860	Trombudo Central/SC	Não					0	Não	Não	Não	Não	Não	Não	Não	Não	Não	Não	Não	Não	Não	Não	Não
421870	Tubarão/SC	Sim	736	0	736	0	0	Sim	Não	Não	Não	Não	Não	Não	Não	Não	Não	Não	Não	Não	Não	Não
432210	Tucunduva/RS	Não					0	Não	Não	Não	Não	Não	Não	Não	Não	Não	Não	Não	Não	Não	Não	Não
421875	Tunápolis/SC	Não					0	Não	Não	Não	Não	Não	Não	Não	Não	Não	Não	Não	Não	Não	Não	Não
432215	Tunas/RS	Não					0	Não	Não	Não	Não	Não	Não	Não	Não	Não	Não	Não	Não	Não	Não	Não
432220	Tupanciretã/RS	Não					0	Não	Não	Não	Não	Não	Não	Não	Não	Não	Não	Não	Não	Não	Não	Não
432225	Tupandi/RS	Sim	570	0	570	0	0	Sim	Não	Não	Não	Não	Não	Não	Não	Não	Não	Não	Não	Não	Não	Não

TABELA Cs01 - INFORMAÇÕES SOBRE COLETA SELETIVA DE RESÍDUOS SÓLIDOS

ANO DE
REFERÊNCIA
2009

Município		Existência de coleta seletiva	Quantidade recolhida (exceto matéria orgânica)					Forma de Execução														
			Total	Prefeitura ou SLU	Empresas contradas	Catadores c/ apoio Pref.	Outros	Porta a porta em dias específicos					Postos de entrega voluntária					Outra forma				
Código	Nome/UF							Pref. ou contrat.	Catad. com Apoio	Catad. sem Apoio	Emp. ramo sucat.	Outro Executor	Pref. ou contrat.	Catad. com Apoio	Catad. sem Apoio	Emp. ramo sucat.	Outro Executor	Pref. ou contrat.	Catad. com Apoio	Catad. sem Apoio	Emp. ramo sucat.	Outro Executor
		t	t	t	t	t	Cs027	CS042	Cs045	Cs028	Cs030	Cs031	Cs043	Cs046	Cs032	Cs034	Cs035	Cs044	Cs047	Cs036	Cs038	
Região Sul		Cs001	Cs026	Cs023	Cs024	Cs048	Cs025	Cs027	CS042	Cs045	Cs028	Cs030	Cs031	Cs043	Cs046	Cs032	Cs034	Cs035	Cs044	Cs047	Cs036	Cs038
432230 Tuparendi/RS		Não				0		Não	Não	Não	Não	Não	Não	Não	Não	Não	Não	Não	Não	Não	Não	Não
412796 Turvo/PR		Sim	1.000	0	1.000	0	0	Sim	Não	Não	Não	Não	Não	Não	Não	Não	Não	Não	Não	Não	Não	Não
432234 Ubiretama/RS		Não				0		Não	Não	Não	Não	Não	Não	Não	Não	Não	Não	Não	Não	Não	Não	Não
432235 União da Serra/RS		Não				0		Não	Não	Não	Não	Não	Não	Não	Não	Não	Não	Não	Não	Não	Não	Não
412820 União da Vitória/PR		Sim	73.440	0	73.440	0	0	Sim	Não	Não	Não	Não	Não	Não	Não	Não	Não	Não	Não	Não	Não	Não
421885 União do Oeste/SC		Não				0		Não	Não	Não	Não	Não	Não	Não	Não	Não	Não	Não	Não	Não	Não	Não
412830 Uniflor/PR		Sim	57	8	0	488	0	Não	Sim	Não	Não	Não	Não	Não	Não	Não	Não	Não	Não	Não	Não	Não
432240 Uruguaiana/RS		Sim	0	0	0	0	0	Não	Não	Não	Não	Não	Não	Sim	Não	Não	Não	Sim	Não	Não	Não	Não
421895 Urupema/SC		Sim	100	100	0	0	0	Sim	Não	Não	Não	Não	Não	Não	Não	Não	Não	Não	Não	Não	Não	Não
421900 Urussanga/SC		Sim				240		Não	Sim	Não	Não	Não	Não	Não	Não	Não	Não	Não	Não	Não	Não	Não
432250 Vacaria/RS		Sim	1.374	1.374	0	0	0	Sim	Não	Não	Não	Não	Não	Não	Não	Não	Não	Não	Não	Não	Não	Não
432255 Vanini/RS		Não				0		Não	Não	Não	Não	Não	Não	Não	Não	Não	Não	Não	Não	Não	Não	Não
421910 Vargeão/SC		Não						Não	Não	Não	Não	Não	Não	Não	Não	Não	Não	Não	Não	Não	Não	Não
432260 Venâncio Aires/RS		Sim	15	0	15	0	0	Sim	Não	Não	Não	Não	Não	Não	Não	Não	Não	Não	Não	Não	Não	Não
412853 Ventania/PR		Não				0		Não	Não	Não	Não	Não	Não	Não	Não	Não	Não	Não	Não	Não	Não	Não
412855 Vera Cruz do Oeste/PR		Sim				169		Não	Sim	Não	Não	Não	Não	Não	Não	Não	Não	Não	Não	Não	Não	Não
432285 Vespasiano Correa/RS		Não				0		Não	Não	Não	Não	Não	Não	Não	Não	Não	Não	Não	Não	Não	Não	Não
432290 Viadutos/RS		Sim			40			Sim	Não	Não	Não	Não	Não	Não	Não	Não	Sim	Não	Não	Não	Não	Não
432310 Vicente Dutra/RS		Não				0		Não	Não	Não	Não	Não	Não	Não	Não	Não	Não	Não	Não	Não	Não	Não
421930 Videira/SC		Sim	5	0	5	0	0	Sim	Não	Não	Não	Não	Não	Não	Não	Não	Não	Não	Não	Não	Não	Não
432335 Vila Lângaro/RS		Sim		20				Sim	Não	Não	Não	Não	Não	Não	Não	Não	Não	Não	Não	Não	Não	Não
412850 Wenceslau Braz/PR		Não				0		Não	Não	Não	Não	Não	Não	Não	Não	Não	Não	Não	Não	Não	Não	Não

TABELA Cs02
INFORMAÇÕES SOBRE TRIAGEM DE RESÍDUOS SÓLIDOS
(PROVENIENTES OU NÃO DA COLETA SELETIVA)

**TABELA Cs02 - INFORMAÇÕES SOBRE TRIAGEM DE RESÍDUOS SÓLIDOS
(PROVENIENTES OU NÃO DA COLETA SELETIVA)**

 ANO DE
REFERÊNCIA
2009

Município	Materiais recuperados, exceto material orgânico e rejeito					
	Total	Papel e papelão	Plásticos	Metais	Vidros	Outros
	t	t	t	t	t	t
Código Nome/UF						
Região Sul	Cs009	Cs010	Cs011	Cs012	Cs013	Cs014
420010 Abelardo Luz/SC						
420020 Agrolândia/SC						
420030 Agronômica/SC	65,0	20,0	5,0	30,0	10,0	0,0
420040 Água Doce/SC						
430005 Água Santa/RS	100,0	33,0	28,0	11,0	13,0	15,0
420050 Águas de Chapecó/SC						
420055 Águas Frias/SC	15,0	5,0	3,5	5,0	0,0	1,5
420060 Águas Mornas/SC	480,0	80,0	100,0	150,0	150,0	0,0
430010 Agudo/RS						
430020 Ajuricaba/RS	552,0	96,0	48,0	48,0	72,0	288,0
430030 Alecrim/RS	0,0	0,0	0,0	0,0	0,0	0,0
430040 Alegrete/RS	752,0	470,0	56,0	144,0	80,0	2,0
430045 Alegria/RS	420,0	80,0	50,0	250,0	10,0	30,0
430050 Alpestre/RS	41,0	9,0	18,0	12,0	2,0	0,0
430055 Alto Alegre/RS	4,0	2,0	1,0	1,0	0,0	0,0
420075 Alto Bela Vista/SC						
412862 Alto Paraíso/PR	10,2	5,6	1,9	2,7	0,0	0,0
410060 Alto Paraná/PR	35,5	15,0	11,5	7,0	2,0	0,0
410070 Alto Piquiri/PR	205,0	65,0	55,0	80,0	5,0	0,0
410050 Altônia/PR	8,0	4,0	1,0	1,0	2,0	0,0
430060 Alvorada/RS						
410090 Amaporã/PR	1.450,0	1.000,0	300,0	100,0	50,0	0,0
430064 Ametista do Sul/RS	16,0	9,0	4,0	1,5	1,5	0,0
410105 Anahy/PR	96,0	42,2	38,4	3,8	7,7	3,8
410110 Andirá/PR						
410115 Ângulo/PR						
420110 Anitápolis/SC	150,0	75,0	60,0	5,0	10,0	0,0
410120 Antonina/PR						
430080 Antônio Prado/RS	100,0	20,0	20,0	20,0	20,0	20,0
420125 Apiúna/SC	50,0					
410140 Apucarana/PR	1.368,0	810,0	270,0	76,0	88,0	124,0
410150 Arapongas/PR	733,0	468,0	264,0	0,0	1,0	0,0
430087 Araricá/RS	900,0	75,0	200,0	15,0	10,0	600,0
410180 Araucária/PR	198,2	87,4	47,9	10,8	33,7	18,5
420150 Armazém/SC	277,2	108,4	69,1	41,4	36,0	22,3
430100 Arroio do Meio/RS						
430107 Arroio do Padre/RS	14,0	1,5	1,7	7,0	3,0	0,8
430130 Arroio Grande/RS	156,0	48,0	80,4	4,2	23,4	0,0
420160 Arroio Trinta/SC	0,0	0,0	0,0	0,0	0,0	0,0

**TABELA Cs02 - INFORMAÇÕES SOBRE TRIAGEM DE RESÍDUOS SÓLIDOS
(PROVENIENTES OU NÃO DA COLETA SELETIVA)**

 ANO DE
REFERÊNCIA
2009

Município	Materiais recuperados, exceto material orgânico e rejeito					
	Total	Papel e papelão	Plásticos	Metais	Vidros	Outros
	t	t	t	t	t	t
Código Nome/UF	Cs009	Cs010	Cs011	Cs012	Cs013	Cs014
Região Sul						
430140 Arvorezinha/RS	42,0	13,0	7,0	15,0	4,0	3,0
420170 Ascurra/SC						
410210 Astorga/PR	175,9	81,9	46,3	22,3	10,8	14,6
430155 Áurea/RS						
420190 Aurora/SC						
430160 Bagé/RS	1,0	0,1	0,2	0,1	0,0	0,5
420200 Balneário Camboriú/SC	1.017,0					
430163 Balneário Pinhal/RS						
420208 Bandeirante/SC	0,0	0,0	0,0	0,0	0,0	0,0
410250 Barbosa Ferraz/PR						
430185 Barra do Guarita/RS						
430187 Barra do Quaraí/RS	10,0	5,0	2,5	1,3	0,7	0,5
430192 Barra do Rio Azul/RS	1,0	1,0	0,0	0,0	0,0	0,0
410260 Barracão/PR	504,0	259,0	112,0	42,0	53,0	38,0
430200 Barros Cassal/RS						
410275 Bela Vista da Caroba/PR						
410280 Bela Vista do Paraíso/PR						
420213 Bela Vista do Toldo/SC	0,0	0,0	0,0	0,0	0,0	0,0
420220 Benedito Novo/SC	180,0	72,0	24,0	60,0	24,0	0,0
430210 Bento Gonçalves/RS	19,8	7,4	5,9	2,4	2,6	1,5
410290 Bituruna/PR	200,0	50,0	50,0	80,0	20,0	0,0
410302 Boa Esperança do Iguaçu/PR	16,0	4,0	3,0	4,0	5,0	0,0
410304 Boa Ventura de São Roque/PR						
430215 Boa Vista das Missões/RS						
410310 Bocaiúva do Sul/PR						
420257 Bom Jesus do Oeste/SC						
410315 Bom Jesus do Sul/PR	30,0	5,0	13,0	8,0	4,0	0,0
430230 Bom Jesus/RS						
430235 Bom Princípio/RS	1.000,0	400,0	400,0	150,0	50,0	0,0
420260 Bom Retiro/SC	360,0	90,0	90,0	90,0	90,0	0,0
420245 Bombinhas/SC						
410330 Borrazópolis/PR	67,4	20,4	33,1	6,4	7,2	0,3
430250 Bossoroca/RS	70,0	25,0	5,0	20,0	15,0	5,0
430258 Bozano/RS						
420280 Braço do Norte/SC						
420285 Braço do Trombudo/SC	456,0	62,0	48,0	40,0	60,0	246,0
410335 Braganey/PR						
420290 Brusque/SC						
420300 Caçador/SC	352,5	177,6	90,8	44,7	39,4	0,0

**TABELA Cs02 - INFORMAÇÕES SOBRE TRIAGEM DE RESÍDUOS SÓLIDOS
(PROVENIENTES OU NÃO DA COLETA SELETIVA)**

 ANO DE
REFERÊNCIA
2009

Município	Materiais recuperados, exceto material orgânico e rejeito					
	Total	Papel e papelão	Plásticos	Metais	Vidros	Outros
	t	t	t	t	t	t
Código Nome/UF						
Região Sul	Cs009	Cs010	Cs011	Cs012	Cs013	Cs014
430280 Caçapava do Sul/RS	210,0	100,0	80,0	20,0	10,0	0,0
430290 Cacequi/RS						
430310 Cachoeirinha/RS	225,6	115,9	77,0	13,7	6,2	12,8
410345 Cafelândia/PR	200,0	120,0	40,0	20,0	10,0	10,0
430340 Caiçara/RS	0,0	0,0	0,0	0,0	0,0	0,0
430350 Camaquã/RS	20,0	4,0	5,0	3,0	1,0	7,0
430360 Cambará do Sul/RS						
410370 Cambé/PR	60,0					
430367 Campestre da Serra/RS						
410400 Campina Grande do Sul/PR						
410405 Campo Bonito/PR						
410410 Campo do Tenente/PR	24,0	6,0	3,0	6,0	6,0	3,0
410420 Campo Largo/PR	758,9	277,1	110,6	72,4	45,9	252,8
430410 Campos Borges/RS	0,0	0,0	0,0	0,0	0,0	0,0
420360 Campos Novos/SC						
430420 Candelária/RS	526,8	312,0	4,0	15,6	8,0	187,2
430430 Cândido Godói/RS						
410442 Candiói/PR						
430440 Canela/RS	1.353,8	207,6	370,2	20,3	119,1	636,6
420370 Canelinha/SC	60,0	10,0	15,0	20,0	10,0	5,0
430450 Canguçu/RS	10,4	5,2	4,0	0,3	0,9	0,0
430460 Canoas/RS	1.430,6					
410450 Capanema/PR	984,0	408,0	192,0	288,0	96,0	0,0
420325 Capão Alto/SC						
430466 Capão do Leão/RS						
410460 Capitão Leônidas Marques/PR	265,0	107,0	75,0	39,0	38,0	6,0
430469 Capitão/RS	5,0					
420395 Capivari de Baixo/SC						
430467 Capivari do Sul/RS						
430471 Caraaí/RS						
430470 Carazinho/RS						
410470 Carlópolis/PR	578,0	150,0	200,0	96,0	120,0	12,0
430490 Casca/RS	144,0	30,0	77,0	22,0	15,0	0,0
410480 Cascavel/PR	1.200,0	753,0	311,4	6,0	35,5	94,1
430495 Caseiros/RS						
410490 Castro/PR	1.160,0	284,2	33,6	26,7	18,6	796,9
420400 Catanduvas/SC						
430500 Catuípe/RS						
420410 Caxambu do Sul/SC						

**TABELA Cs02 - INFORMAÇÕES SOBRE TRIAGEM DE RESÍDUOS SÓLIDOS
(PROVENIENTES OU NÃO DA COLETA SELETIVA)**

 ANO DE
REFERÊNCIA
2009

Município	Materiais recuperados, exceto material orgânico e rejeito					
	Total	Papel e papelão	Plásticos	Metais	Vidros	Outros
Código Nome/UF	t	t	t	t	t	t
Região Sul	Cs009	Cs010	Cs011	Cs012	Cs013	Cs014
430510 Caxias do Sul/RS	16.800,0					
430512 Cerrito/RS	0,0	0,0	0,0	0,0	0,0	0,0
420419 Chapadão do Lageado/SC						
420420 Chapecó/SC	929,0	476,0	248,0	66,0	67,0	72,0
430535 Charqueadas/RS	255,9	149,9	85,0	12,5	0,0	8,5
430537 Charrua/RS	42,0	14,3	14,4	0,7	5,0	7,6
410540 Chopinzinho/PR	428,0	214,0	150,0	43,0	12,0	9,0
430543 Chui/RS						
410550 Cianorte/PR	128,8	1,0	18,0	1,8	84,0	24,0
410560 Cidade Gaúcha/PR						
430550 Ciriaco/RS						
420425 Cocal do Sul/SC	0,0	0,0	0,0	0,0	0,0	0,0
430558 Colinas/RS						
410580 Colombo/PR	1.805.690,0	812.560,5	541.707,0	180.569,0	90.284,5	180.569,0
410590 Colorado/PR	300,0	195,0	80,0	20,0	5,0	0,0
420430 Concórdia/SC	356,0	232,0	24,0	58,0	41,0	1,0
430570 Condor/RS	10,0					
410610 Conselheiro Mairinck/PR						
430583 Coqueiro Baixo/RS	0,0	0,0	0,0	0,0	0,0	0,0
430585 Coqueiros do Sul/RS						
410640 Cornélio Procopio/PR	0,0	0,0	0,0	0,0	0,0	0,0
420440 Coronel Freitas/SC						
420445 Coronel Martins/SC						
430593 Coronel Pilar/RS						
410650 Coronel Vivida/PR						
420450 Corupá/SC						
420460 Criciúma/SC	140,0					
430605 Cristal/RS						
430610 Cruz Alta/RS						
410660 Cruzeiro do Oeste/PR	248,0	118,0	51,0	28,0	37,0	14,0
410685 Cruzmaltina/PR	100,0	35,0	10,0	5,0	30,0	20,0
410690 Curitiba/PR	22.560,0	9.250,0	5.188,0	3.158,0	4.512,0	452,0
420480 Curitibaanos/SC	100,0	33,0	18,0	25,0	9,0	15,0
430632 Derrubadas/RS						
430635 Dezesseis de Novembro/RS						
410712 Diamante do Sul/PR	122,5	53,9	49,0	4,9	9,8	4,9
410715 Diamante D'Oeste/PR	12,0					
420500 Dionísio Cerqueira/SC	0,0	0,0	0,0	0,0	0,0	0,0
430642 Dois Irmãos das Missões/RS						

**TABELA Cs02 - INFORMAÇÕES SOBRE TRIAGEM DE RESÍDUOS SÓLIDOS
(PROVENIENTES OU NÃO DA COLETA SELETIVA)**

 ANO DE
REFERÊNCIA
2009

Município	Materiais recuperados, exceto material orgânico e rejeito					
	Total	Papel e papelão	Plásticos	Metais	Vidros	Outros
	t	t	t	t	t	t
Código Nome/UF						
Região Sul	Cs009	Cs010	Cs011	Cs012	Cs013	Cs014
430640 Dois Irmãos/RS	991,1	500,4	249,5	148,7	92,5	0,0
430650 Dom Feliciano/RS	0,0	0,0	0,0	0,0	0,0	0,0
430660 Dom Pedrito/RS						
420510 Dona Emma/SC	0,0	0,0	0,0	0,0	0,0	0,0
430670 Dona Francisca/RS	1,0	1,0	0,0	0,0	0,0	0,0
430673 Doutor Mauricio Cardoso/RS						
420515 Doutor Pedrinho/SC						
430675 Doutor Ricardo/RS	0,0	0,0	0,0	0,0	0,0	0,0
430680 Encantado/RS						
430690 Encruzilhada do Sul/RS						
420517 Entre Rios/SC	181,0	25,0	22,0	55,0	34,0	45,0
430693 Entre-Ijuís/RS	1.100,0					
430697 Erebangó/RS	0,0	0,0	0,0	0,0	0,0	0,0
430700 Erechim/RS	2.115,0	685,0	240,0	240,0	950,0	0,0
420519 Ermo/SC						
430705 Ernestina/RS						
430720 Erval Grande/RS						
430730 Erval Seco/RS	92,0	33,0	35,2	9,8	14,0	0,0
420520 Erval Velho/SC						
430745 Esperança do Sul/RS	35,4	12,0	7,0	0,0	10,0	6,4
430750 Espumoso/RS						
430760 Estância Velha/RS	100,0	6,5	51,1	19,6	18,8	3,9
430781 Estrela Velha/RS	20,0	0,0	0,0	20,0	0,0	0,0
430780 Estrela/RS	519,0	168,0	204,0	55,0	91,0	1,0
430786 Fagundes Varela/RS						
410755 Farol/PR	0,0	0,0	0,0	0,0	0,0	0,0
430790 Farroupilha/RS						
430800 Faxinal do Soturno/RS						
410760 Faxinal/PR	123,0	34,0	52,0	5,0	26,0	6,0
430805 Faxinalzinho/RS	36,0	12,0	18,0	2,0	4,0	0,0
410765 Fazenda Rio Grande/PR	153,0	50,0	44,0	4,0	6,0	49,0
430810 Feliz/RS	648,0	194,4	162,0	129,6	64,8	97,2
410770 Fênix/PR	512,4	48,0	108,0	36,0	36,0	284,4
430820 Flores da Cunha/RS	468,0	187,2	140,4	46,8	46,8	46,8
410790 Floresta/PR	37,3	13,9	11,1	7,0	3,3	2,0
420540 Florianópolis/SC	4.820,2	2.097,2	674,3	289,2	867,1	892,3
430840 Formigueiro/RS						
410820 Formosa do Oeste/PR	80,0	15,0	15,0	40,0	5,0	5,0
420543 Formosa do Sul/SC						

**TABELA Cs02 - INFORMAÇÕES SOBRE TRIAGEM DE RESÍDUOS SÓLIDOS
(PROVENIENTES OU NÃO DA COLETA SELETIVA)**

 ANO DE
REFERÊNCIA
2009

Município	Materiais recuperados, exceto material orgânico e rejeito					
	Total	Papel e papelão	Plásticos	Metais	Vidros	Outros
	t	t	t	t	t	t
Código Nome/UF						
Região Sul	Cs009	Cs010	Cs011	Cs012	Cs013	Cs014
420545 Forquilha/SC						
410830 Foz do Iguaçu/PR	23.300,3	14.832,6	3.237,2	1.832,4	1.748,1	1.650,0
420550 Fraiburgo/SC	0,0	0,0	0,0	0,0	0,0	0,0
410840 Francisco Beltrão/PR	2.400,0	700,0	500,0	800,0	400,0	0,0
420555 Frei Rogério/SC	0,0	0,0	0,0	0,0	0,0	0,0
420560 Galvão/SC	4,0	1,0	1,0	0,5	1,5	0,0
430860 Garibaldi/RS						
430865 Garruchos/RS						
420580 Garuva/SC	0,0	0,0	0,0	0,0	0,0	0,0
420590 Gaspar/SC						
430880 General Câmara/RS						
410850 General Carneiro/PR	273,0	120,0	100,0	28,0	25,0	0,0
420600 Governador Celso Ramos/SC						
430912 Gramado dos Loureiros/RS	162,0	43,2	81,0	19,0	18,8	0,0
420610 Grão Pará/SC	141,1	12,0	34,0	95,0	0,1	0,0
430920 Gravataí/RS						
430925 Guabiju/RS	23,1	5,9	4,4	6,2	6,6	0,0
430930 Guaíba/RS	1.000,0					
410880 Guairá/PR	570,0	450,0	40,0	50,0	30,0	0,0
410890 Guairaçu/PR	0,0	0,0	0,0	0,0	0,0	0,0
410900 Guapirama/PR						
430940 Guaporé/RS						
410910 Guaporema/PR	0,0	0,0	0,0	0,0	0,0	0,0
420650 Guaramirim/SC	134,0	41,0	45,0	30,0	15,0	3,0
430950 Guarani das Missões/RS	380,0	50,0	30,0	105,0	60,0	135,0
410940 Guarapuava/PR	1.648,0	955,0	378,0	210,0	105,0	0,0
420670 Herval d'Oeste/SC						
430965 Hulha Negra/RS	192,0	78,0	98,0	7,0	8,0	1,0
430980 Ibiaçá/RS	205,0	80,0	60,0	40,0	15,0	10,0
420680 Ibicaré/SC	0,0	0,0	0,0	0,0	0,0	0,0
410980 Ibiporá/PR						
430990 Ibiraiaras/RS						
420690 Ibirama/SC	380,0	89,0	165,0	23,0	102,0	1,0
431000 Ibirubá/RS	1.204,0	328,0	219,0	219,0	219,0	219,0
420700 Içara/SC						
410990 Icaraima/PR						
431010 Igrejinha/RS	1.249,0	156,0	468,0	312,0	188,0	125,0
411005 Iguatu/PR	15,2	6,7	6,1	0,6	1,2	0,6
431020 Ijuí/RS	88,0	56,0	12,0	13,0	2,0	5,0

TABELA Cs02 - INFORMAÇÕES SOBRE TRIAGEM DE RESÍDUOS SÓLIDOS
(PROVENIENTES OU NÃO DA COLETA SELETIVA)

ANO DE
REFERÊNCIA
2009

Município	Materiais recuperados, exceto material orgânico e rejeito						
	Total	Papel e papelão	Plásticos	Metais	Vidros	Outros	
	t	t	t	t	t	t	
Código	Nome/UF						
Região Sul							
431030	Ilópolis/RS	144,0	25,0	12,0	21,0	31,0	55,0
420720	Imarui/SC						
431033	Imbé/RS						
420730	Imbituba/SC	387,6	132,0	192,0	54,0	6,0	3,6
420740	Imbuia/SC	364,8	127,8	68,4	96,6	72,0	0,0
431036	Imigrante/RS						
411020	Inácio Martins/PR						
420757	Iomerê/SC	0,0	0,0	0,0	0,0	0,0	0,0
420760	Ipira/SC	100,0					
431046	Ipiranga do Sul/RS						
420770	Ipumirim/SC	150,0	48,0	42,0	28,5	31,5	0,0
431050	Iraí/RS						
420780	Irani/SC	110,0	20,0	10,0	40,0	30,0	10,0
411070	Irati/PR	5.220,0	708,0	408,0	3.612,0	492,0	0,0
411080	Iretama/PR	62,0	24,0	6,0	24,0	8,0	0,0
420790	Irineópolis/SC	152,6	27,5	29,3	13,4	82,0	0,4
420800	Itá/SC	85,5					
411090	Itaguajé/PR	136,0	24,0	79,0	11,0	17,0	5,0
420810	Itaíópolis/SC	180,0	100,0	30,0	30,0	15,0	5,0
420820	Itajai/SC	1.432,9	394,6	780,6	154,5	103,3	0,0
411110	Itambé/PR						
420830	Itapema/SC	409,0	185,0	68,0	47,0	68,0	41,0
420840	Itapiranga/SC	94,0	24,0	30,0	18,0	12,0	10,0
431060	Itaqui/RS						
431065	Itati/RS						
420850	Ituporanga/SC	522,0	96,0	360,0	3,6	60,0	2,4
411160	Ivatuba/PR						
431080	Ivoti/RS	0,0	0,0	0,0	0,0	0,0	0,0
420860	Jaborá/SC						
431085	Jaboticaba/RS						
411180	Jacarezinho/PR	488,9	162,4	243,2	64,1	0,9	18,4
420870	Jacinto Machado/SC						
431110	Jaguari/RS	120,0					
411210	Jandaia do Sul/PR	898,0	120,0	600,0	10,0	48,0	120,0
411230	Japira/PR	211,6	87,4	70,5	16,8	30,2	6,7
411240	Japurá/PR						
420890	Jaraguá do Sul/SC						
411260	Jardim Olinda/PR	0,0	0,0	0,0	0,0	0,0	0,0
420895	Jardinópolis/SC						

**TABELA Cs02 - INFORMAÇÕES SOBRE TRIAGEM DE RESÍDUOS SÓLIDOS
(PROVENIENTES OU NÃO DA COLETA SELETIVA)**

 ANO DE
REFERÊNCIA
2009

Município	Materiais recuperados, exceto material orgânico e rejeito					
	Total	Papel e papelão	Plásticos	Metais	Vidros	Outros
Código Nome/UF	t	t	t	t	t	t
Região Sul	Cs009	Cs010	Cs011	Cs012	Cs013	Cs014
420900 Joaçaba/SC						
411295 Juranda/PR	345,0	239,0	56,0	22,0	26,0	2,0
411300 Jussara/PR	54,0	21,6	10,8	0,0	2,0	19,6
420920 Lacerdópolis/SC	63,3	28,8	4,8	22,1	2,0	5,6
420930 Lages/SC	1.329,0	350,0	385,0	120,0	270,0	204,0
431127 Lagoa dos Três Cantos/RS						
431130 Lagoa Vermelha/RS	517,0	203,0	156,0	100,0	55,0	3,0
431125 Lagoão/RS	0,0	0,0	0,0	0,0	0,0	0,0
420940 Laguna/SC						
411320 Lapa/PR	0,0	0,0	0,0	0,0	0,0	0,0
411330 Laranjeiras do Sul/PR						
420950 Laurentino/SC						
420960 Lauro Muller/SC						
431150 Lavras do Sul/RS						
411340 Leopólis/PR						
420985 Lindóia do Sul/SC	6,0	0,0	0,0	0,0	0,0	6,0
431162 Lindolfo Collor/RS	51,1	4,1	8,0	3,0	30,0	6,0
431164 Linha Nova/RS	100,0					
411350 Loanda/PR	33,0	9,0	12,0	3,0	6,0	3,0
411360 Lobato/PR	160,0	60,0	35,0	42,0	12,0	11,0
411373 Luiziana/PR	100,0	60,0	10,0	20,0	5,0	5,0
411375 Lunardelli/PR	0,0	0,0	0,0	0,0	0,0	0,0
411380 Lupionópolis/PR	92,0	69,9	16,5	0,0	5,5	0,0
421003 Luzerna/SC						
431171 Maçambará/RS	70,0	10,0	10,0	20,0	10,0	20,0
431170 Machadinho/RS						
421010 Mafra/SC						
411390 Mallet/PR		55,0	68,0	68,0	52,0	
411410 Mandaguáçu/PR						
411435 Manfrinópolis/PR						
411440 Mangueirinha/PR						
431175 Manoel Viana/RS	0,0	0,0	0,0	0,0	0,0	0,0
431177 Maquiné/RS						
421040 Maracajá/SC	228,0	108,0	48,0	12,0	36,0	24,0
431180 Marau/RS	19,0	8,0	4,0	2,0	2,0	3,0
421055 Marema/SC	3,9					
411470 Maria Helena/PR						
411490 Marilândia do Sul/PR	274,0	38,0	32,0	24,0	58,0	122,0
411520 Maringá/PR						

**TABELA Cs02 - INFORMAÇÕES SOBRE TRIAGEM DE RESÍDUOS SÓLIDOS
(PROVENIENTES OU NÃO DA COLETA SELETIVA)**

 ANO DE
REFERÊNCIA
2009

Município	Materiais recuperados, exceto material orgânico e rejeito					
	Total	Papel e papelão	Plásticos	Metais	Vidros	Outros
	t	t	t	t	t	t
Código Nome/UF						
Região Sul	Cs009	Cs010	Cs011	Cs012	Cs013	Cs014
411530 Mariópolis/PR	25,0	2,0	10,0	3,0	5,0	5,0
411535 Maripá/PR	200,0	30,0	40,0	70,0	50,0	10,0
411545 Marquinho/PR	42,0					
421060 Massaranduba/SC						
411560 Matelândia/PR	250,0	100,0	150,0	0,0	0,0	0,0
431217 Mato Queimado/RS						
421070 Matos Costa/SC	0,0	0,0	0,0	0,0	0,0	0,0
411575 Mauá da Serra/PR	250,0	63,0	125,0	10,0	7,0	45,0
431220 Maximiliano de Almeida/RS	0,0	0,0	0,0	0,0	0,0	0,0
411580 Medianeira/PR	488,0	315,0	124,0	25,0	9,0	15,0
411585 Mercedes/PR	0,0	0,0	0,0	0,0	0,0	0,0
411590 Mirador/PR						
421085 Mirim Doce/SC	76,8	38,4	28,8	4,8	4,8	0,0
431235 Montauri/RS						
431238 Monte Belo do Sul/RS						
421110 Monte Castelo/SC	0,0	0,0	0,0	0,0	0,0	0,0
431240 Montenegro/RS	806,4					
411620 Morretes/PR						
431244 Morrinhos do Sul/RS	0,0	0,0	0,0	0,0	0,0	0,0
431245 Morro Redondo/RS						
431250 Mostardas/RS						
431260 Muçum/RS						
431265 Não-Me-Toque/RS						
431267 Nicolau Vergueiro/RS						
431275 Nova Alvorada/RS	20,2	6,0	7,0	0,2	4,0	3,0
411660 Nova América da Colina/PR						
431290 Nova Bassano/RS						
431300 Nova Brésia/RS						
431301 Nova Candelária/RS						
411695 Nova Esperança do Sudoeste/PR	39,0	8,0	6,0	4,0	15,0	6,0
431303 Nova Esperança do Sul/RS						
411690 Nova Esperança/PR	2,2					
411700 Nova Fátima/PR						
431306 Nova Hartz/RS	290,4	120,8	97,4	41,3	30,2	0,7
421145 Nova Itaberaba/SC						
411705 Nova Laranjeiras/PR	69,0	18,0	30,0	3,0	5,0	13,0
411710 Nova Londrina/PR	288,0	198,0	54,0	18,0	18,0	0,0
411720 Nova Olímpia/PR	55,0					
431308 Nova Pádua/RS						

**TABELA Cs02 - INFORMAÇÕES SOBRE TRIAGEM DE RESÍDUOS SÓLIDOS
(PROVENIENTES OU NÃO DA COLETA SELETIVA)**

 ANO DE
REFERÊNCIA
2009

Município	Materiais recuperados, exceto material orgânico e rejeito					
	Total	Papel e papelão	Plásticos	Metais	Vidros	Outros
	t	t	t	t	t	t
Código Nome/UF						
Região Sul	Cs009	Cs010	Cs011	Cs012	Cs013	Cs014
431310 Nova Palma/RS	115,0	10,0	25,0	20,0	10,0	50,0
431320 Nova Petrópolis/RS	900,0	520,0	218,0	112,0	37,0	13,0
411725 Nova Prata do Iguçu/PR						
431335 Nova Roma do Sul/RS	240,0	96,0	48,0	46,0	46,0	4,0
411721 Nova Santa Bárbara/PR	53,0	10,9	24,8	3,9	8,3	5,1
431337 Nova Santa Rita/RS	0,0	0,0	0,0	0,0	0,0	0,0
421150 Nova Trento/SC	620,0	327,0	206,0	60,0	15,0	12,0
431340 Novo Hamburgo/RS	4.500,0	1.500,0	1.000,0	500,0	500,0	1.000,0
421165 Novo Horizonte/SC						
411729 Novo Itacolomi/PR	0,0	0,0	0,0	0,0	0,0	0,0
431344 Novo Tiradentes/RS						
421170 Orleans/SC						
431350 Osório/RS						
411740 Ourizona/PR	29.558,9	10.523,6	7.118,9	619,0	1.083,3	10.214,1
431360 Paim Filho/RS	0,0	0,0	0,0	0,0	0,0	0,0
421200 Palma Sola/SC	78,0	30,0	15,0	20,0	8,0	5,0
431370 Palmeira das Missões/RS						
411790 Palotina/PR	126,0	55,0	24,0	35,0	0,0	12,0
431395 Pantano Grande/RS	0,0	0,0	0,0	0,0	0,0	0,0
421220 Papanduva/SC	10,0	7,0	2,0	0,5	0,5	0,0
411820 Paranaguá/PR	412,6	50,2	329,9	24,9	7,6	0,0
411840 Paranavai/PR	599,2	289,6	268,6	2,4	0,0	38,6
431403 Pareci Novo/RS	4,5	1,0	1,0	2,0	0,5	0,0
431405 Parobé/RS	745,0	169,0	237,0	17,0	17,0	305,0
431406 Passa Sete/RS						
431410 Passo Fundo/RS						
411860 Paula Freitas/PR						
431415 Paverama/RS	0,0	0,0	0,0	0,0	0,0	0,0
431417 Pedras Altas/RS						
431420 Pedro Osório/RS						
431430 Pejuçara/RS						
431440 Pelotas/RS	260,0	132,0	57,0	16,0	35,0	20,0
421250 Penha/SC	0,0	0,0	0,0	0,0	0,0	0,0
421260 Peritiba/SC	125,0	38,0	30,0	30,0	27,0	0,0
411885 Perobal/PR	81,0	40,0	15,0	10,0	5,0	11,0
411890 Pérola/PR	120,0					
421270 Petrolândia/SC	136,0	20,0	38,0	14,0	60,0	4,0
421280 Piçarras/SC						
411910 Piên/PR						

**TABELA Cs02 - INFORMAÇÕES SOBRE TRIAGEM DE RESÍDUOS SÓLIDOS
(PROVENIENTES OU NÃO DA COLETA SELETIVA)**

 ANO DE
REFERÊNCIA
2009

Município	Materiais recuperados, exceto material orgânico e rejeito					
	Total	Papel e papelão	Plásticos	Metais	Vidros	Outros
Código Nome/UF	t	t	t	t	t	t
Região Sul	Cs009	Cs010	Cs011	Cs012	Cs013	Cs014
411915 Pinhais/PR	674,4					
431446 Pinhal da Serra/RS	0,0	0,0	0,0	0,0	0,0	0,0
431447 Pinhal Grande/RS	0,0	0,0	0,0	0,0	0,0	0,0
431445 Pinhal/RS	10,0	2,0	2,0	3,0	2,0	1,0
411920 Pinhalão/PR						
411930 Pinhão/PR	16,4	8,0	4,0	0,4	4,0	0,0
431449 Pinheirinho do Vale/RS	10,0	1,0	3,0	1,0	1,0	4,0
421300 Pinheiro Preto/SC	24,9					
411940 Pirai do Sul/PR						
431455 Pirapó/RS	1,0	0,2	0,3	0,3	0,2	0,0
421310 Piratuba/SC	0,1					
411960 Pitanga/PR						
421315 Planalto Alegre/SC						
431475 Poço das Antas/RS	0,0	0,0	0,0	0,0	0,0	0,0
411990 Ponta Grossa/PR	1.837,0	850,0	550,0	242,0	195,0	0,0
411995 Pontal do Paraná/PR	2.064,0	619,2	825,6	309,6	103,2	206,4
421330 Ponte Alta/SC	0,0	0,0	0,0	0,0	0,0	0,0
431478 Ponte Preta/RS	15,0					
421340 Ponte Serrada/SC	105,0	40,0	60,0	5,0	0,0	0,0
412000 Porecatu/PR						
431490 Porto Alegre/RS	18.326,2	9.530,0	6.414,8	644,0	732,2	1.005,2
421350 Porto Belo/SC						
431500 Porto Lucena/RS						
431505 Porto Mauá/RS						
412030 Porto Vitória/PR	38,6					
431510 Porto Xavier/RS						
431513 Pouso Novo/RS						
421370 Pouso Redondo/SC	0,0	0,0	0,0	0,0	0,0	0,0
421380 Praia Grande/SC						
412035 Pranchita/PR	112,0	56,4	24,0	21,6	10,0	0,0
421390 Presidente Castello Branco/SC	10,9	0,8	1,2	7,8	0,9	0,2
421400 Presidente Getúlio/SC	38,4	0,0	0,0	0,0	0,0	38,4
431514 Presidente Lucena/RS	0,0	0,0	0,0	0,0	0,0	0,0
412050 Primeiro de Maio/PR	2,5	0,8	0,8	0,5	0,0	0,4
421415 Princesa/SC	0,0	0,0	0,0	0,0	0,0	0,0
431530 Quarai/RS						
412065 Quarto Centenário/PR						
412070 Quatiguá/PR						
412080 Quatro Barras/PR	1.320,0	134,1	153,5	104,0	52,8	875,6

**TABELA Cs02 - INFORMAÇÕES SOBRE TRIAGEM DE RESÍDUOS SÓLIDOS
(PROVENIENTES OU NÃO DA COLETA SELETIVA)**

 ANO DE
REFERÊNCIA
2009

Município	Materiais recuperados, exceto material orgânico e rejeito					
	Total	Papel e papelão	Plásticos	Metais	Vidros	Outros
Código Nome/UF	t	t	t	t	t	t
Região Sul	Cs009	Cs010	Cs011	Cs012	Cs013	Cs014
412085 Quatro Pontes/PR						
412090 Quedas do Iguaçu/PR	11.609,0	7.904,0	2.470,0	1.159,0	76,0	0,0
431532 Quevedos/RS						
412120 Quitandinha/PR	110,8	32,9	12,6	17,6	7,0	40,7
412140 Realeza/PR	525,0					
412150 Rebouças/PR						
431545 Relvado/RS						
412175 Reserva do Iguaçu/PR	111.933,0	35.701,0	18.260,0	35.496,0	19.476,0	3.000,0
412170 Reserva/PR						
412180 Ribeirão Claro/PR	276,0	108,0	120,0	24,0	24,0	0,0
412210 Rio Bom/PR	23,0	11,0	6,0	4,0	1,0	1,0
421460 Rio do Oeste/SC	287,0					
421480 Rio do Sul/SC	0,0	0,0	0,0	0,0	0,0	0,0
421470 Rio dos Cedros/SC	72,0	18,0	14,0	18,0	5,0	17,0
421490 Rio Fortuna/SC	0,0	0,0	0,0	0,0	0,0	0,0
431560 Rio Grande/RS	909,3	567,5	188,8	85,7	40,6	26,7
412230 Rio Negro/PR	384,0	181,0	64,0	93,0	46,0	0,0
431570 Rio Pardo/RS	24,0	6,0	5,0	8,0	4,0	1,0
421505 Rio Rufino/SC						
431600 Rolante/RS	7.000,0					
421520 Romelândia/SC	0,0	0,0	0,0	0,0	0,0	0,0
412250 Roncador/PR						
431620 Rondinha/RS	108,6	33,0	45,0	3,6	27,0	0,0
412260 Rondon/PR	65,0	8,0	26,0	3,0	10,0	18,0
412270 Sabáudia/PR						
431643 Saldanha Marinho/RS	0,0	0,0	0,0	0,0	0,0	0,0
412290 Salto do Itararé/PR	0,0	0,0	0,0	0,0	0,0	0,0
431645 Salto do Jacuí/RS	0,0	0,0	0,0	0,0	0,0	0,0
412300 Salto do Lontra/PR	0,0	0,0	0,0	0,0	0,0	0,0
421540 Salto Veloso/SC						
431650 Salvador do Sul/RS	80,4	15,5	18,7	35,9	2,4	7,9
421545 Sangão/SC						
431670 Santa Bárbara do Sul/RS						
412320 Santa Cecília do Pavão/PR	128,1	22,8	12,7	88,2	4,5	0,0
412330 Santa Cruz de Monte Castelo/PR	61,0	10,0	10,0	30,0	1,0	10,0
431680 Santa Cruz do Sul/RS						
412340 Santa Fé/PR	559,0	240,0	144,0	19,0	60,0	96,0
412350 Santa Helena/PR						
421555 Santa Helena/SC	43,2	10,8	19,4	2,2	5,4	5,4

TABELA Cs02 - INFORMAÇÕES SOBRE TRIAGEM DE RESÍDUOS SÓLIDOS
(PROVENIENTES OU NÃO DA COLETA SELETIVA)

ANO DE
REFERÊNCIA
2009

Município		Materiais recuperados, exceto material orgânico e rejeito					
		Total	Papel e papelão	Plásticos	Metais	Vidros	Outros
Código	Nome/UF	t	t	t	t	t	t
Região Sul		Cs009	Cs010	Cs011	Cs012	Cs013	Cs014
412370	Santa Isabel do Ivaí/PR	1,5	0,3	0,3	0,2	0,4	0,3
412382	Santa Lúcia/PR	0,0	0,0	0,0	0,0	0,0	0,0
431690	Santa Maria/RS	62,0	12,0	15,0	20,0	3,0	12,0
412395	Santa Mônica/PR	50,0					
421560	Santa Rosa de Lima/SC						
421565	Santa Rosa do Sul/SC	108,0	36,0	36,0	12,0	24,0	0,0
431720	Santa Rosa/RS	1.000,0	540,0	170,0	110,0	180,0	0,0
431725	Santa Tereza/RS						
412405	Santa Terezinha de Itaipu/PR	0,0	0,0	0,0	0,0	0,0	0,0
421567	Santa Terezinha/SC						
431700	Santana da Boa Vista/RS						
431710	Santana do Livramento/RS						
421569	Santiago do Sul/SC	16,0	3,0	4,0	2,5	2,5	4,0
431750	Santo Ângelo/RS	721,7	403,8	159,9	68,5	88,6	0,9
431760	Santo Antônio da Patrulha/RS	5,5	2,5	1,5	1,0	0,5	0,0
412410	Santo Antônio da Platina/PR						
431770	Santo Antônio das Missões/RS						
431755	Santo Antônio do Palma/RS	46,0	5,0	5,0	1,0	5,0	30,0
412430	Santo Antônio do Paraíso/PR						
431775	Santo Antônio do Planalto/RS						
431780	Santo Augusto/RS	144,0	43,2	57,6	28,8	14,4	0,0
431795	Santo Expedito do Sul/RS						
412450	Santo Inácio/PR	15.000,0	8.000,0	2.000,0	3.000,0	2.000,0	0,0
421580	São Bento do Sul/SC	226,0	55,0	68,0	52,0	51,0	0,0
421575	São Bernardino/SC	1,0	1,0	0,0	0,0	0,0	0,0
421590	São Bonifácio/SC	49,0	20,0	7,0	16,0	6,0	0,0
431800	São Borja/RS	14,5	2,0	1,5	5,0	2,0	4,0
421600	São Carlos/SC						
431810	São Francisco de Assis/RS	11,5					
421620	São Francisco do Sul/SC	383,0	128,0	67,0	46,0	33,0	109,0
431830	São Gabriel/RS	1.440,0	432,0	504,0	288,0	216,0	0,0
421630	São João Batista/SC	1.279,2	528,0	288,0	192,0	252,0	19,2
421635	São João do Itaperiú/SC						
421625	São João do Oeste/SC	7,5	2,0	2,5	1,0	1,5	0,5
421640	São João do Sul/SC	126,0	20,0	100,0	1,0	5,0	0,0
412510	São João do Triunfo/PR	0,0	0,0	0,0	0,0	0,0	0,0
412535	São Jorge do Patrocínio/PR	96,0	76,0	9,0	7,0	4,0	0,0
412520	São Jorge d'Oeste/PR		0,2	0,3			
412545	São José das Palmeiras/PR						

**TABELA Cs02 - INFORMAÇÕES SOBRE TRIAGEM DE RESÍDUOS SÓLIDOS
(PROVENIENTES OU NÃO DA COLETA SELETIVA)**

 ANO DE
REFERÊNCIA
2009

Município	Materiais recuperados, exceto material orgânico e rejeito					
	Total	Papel e papelão	Plásticos	Metais	Vidros	Outros
Código Nome/UF	t	t	t	t	t	t
Região Sul	Cs009	Cs010	Cs011	Cs012	Cs013	Cs014
421670 São José do Cedro/SC						
431846 São José do Herval/RS						
431848 São José do Hortêncio/RS						
431849 São José do Inhacorá/RS						
431850 São José do Norte/RS	100,0					
431860 São José do Ouro/RS						
431861 São José do Sul/RS	0,0	0,0	0,0	0,0	0,0	0,0
431862 São José dos Ausentes/RS						
412550 São José dos Pinhais/PR						
421660 São José/SC						
431870 São Leopoldo/RS	652,1	141,5	104,5	254,7	12,4	139,0
431880 São Lourenço do Sul/RS						
412555 São Manoel do Paraná/PR	10,5	5,5	4,0	1,0	0,0	0,0
431900 São Marcos/RS	760,0					
421710 São Martinho/SC	0,0	0,0	0,0	0,0	0,0	0,0
412560 São Mateus do Sul/PR	270,0	130,0	70,0	20,0	50,0	0,0
431915 São Miguel das Missões/RS						
412570 São Miguel do Iguaçu/PR	688,1	160,0	281,5	128,7	104,3	13,7
421720 São Miguel do Oeste/SC	174,3	100,1	21,9	10,3	42,0	0,0
431920 São Nicolau/RS						
431930 São Paulo das Missões/RS	0,0	0,0	0,0	0,0	0,0	0,0
421725 São Pedro de Alcântara/SC						
431940 São Pedro do Sul/RS	0,0	0,0	0,0	0,0	0,0	0,0
431950 São Sebastião do Cai/RS	95,0	45,0	15,0	20,0	5,0	10,0
431960 São Sepé/RS	360,0	144,0	108,0	54,0	54,0	0,0
412610 São Tomé/PR	0,0	0,0	0,0	0,0	0,0	0,0
431971 São Valentim do Sul/RS	115,2	60,2	30,0	15,0	10,0	0,0
412620 Sapopema/PR	0,0	0,0	0,0	0,0	0,0	0,0
412627 Saudade do Iguaçu/PR	85,0	31,5	38,5	5,0	7,0	3,0
421740 Schroeder/SC						
432023 Sede Nova/RS						
432026 Segredo/RS						
432030 Selbach/RS	64,0	20,0	5,0	35,0	2,0	2,0
412630 Sengés/PR						
432035 Sentinela do Sul/RS	0,0	0,0	0,0	0,0	0,0	0,0
432040 Serafina Corrêa/RS						
421755 Serra Alta/SC	30,0					
412635 Serranópolis do Iguaçu/PR	252,0	60,0	60,0	84,0	48,0	0,0
432050 Sertão/RS						

**TABELA Cs02 - INFORMAÇÕES SOBRE TRIAGEM DE RESÍDUOS SÓLIDOS
(PROVENIENTES OU NÃO DA COLETA SELETIVA)**

 ANO DE
REFERÊNCIA
2009

Município	Materiais recuperados, exceto material orgânico e rejeito					
	Total	Papel e papelão	Plásticos	Metais	Vidros	Outros
	t	t	t	t	t	t
Código Nome/UF	Cs009	Cs010	Cs011	Cs012	Cs013	Cs014
Região Sul						
432060 Severiano de Almeida/RS	40,0	7,2	10,0	12,8	10,0	0,0
421760 Siderópolis/SC						
432065 Silveira Martins/RS						
432067 Sinimbu/RS						
412660 Siqueira Campos/PR						
432070 Sobradinho/RS	0,0	0,0	0,0	0,0	0,0	0,0
432080 Soledade/RS	0,0	0,0	0,0	0,0	0,0	0,0
412665 Sulina/PR	103,8	32,8	49,8	8,9	11,4	0,9
421780 Taió/SC	8,0	7,0	1,0	0,0	0,0	0,0
412667 Tamarana/PR						
421790 Tangará/SC						
412680 Tapejara/PR						
432100 Tapera/RS	0,0	0,0	0,0	0,0	0,0	0,0
432110 Tapes/RS	640,0	250,0	377,0	6,0	7,0	0,0
432132 Taquaruçu do Sul/RS						
432135 Tavares/RS	0,0	0,0	0,0	0,0	0,0	0,0
412700 Teixeira Soares/PR						
412720 Terra Boa/PR	84,0	8,0	15,0	11,0	8,0	42,0
432143 Terra de Areia/RS	0,0	0,0	0,0	0,0	0,0	0,0
421810 Timbé do Sul/SC						
421820 Timbó/SC	1.053,7	374,2	380,0	123,6	119,7	56,2
432150 Torres/RS						
421830 Três Barras/SC	22,0	10,0	3,0	5,0	0,0	4,0
432166 Três Cachoeiras/RS						
432183 Três Forquilhas/RS						
432185 Três Palmeiras/RS						
432190 Três Passos/RS						
421835 Treviso/SC						
421840 Treze de Maio/SC						
421850 Treze Tilias/SC						
432195 Trindade do Sul/RS	226,0	67,0	113,0	23,0	7,0	16,0
432200 Triunfo/RS						
421860 Trombudo Central/SC	24,0	5,0	10,0	3,0	5,0	1,0
421870 Tubarão/SC	100,0	30,0	35,0	5,0	25,0	5,0
432210 Tucunduva/RS						
421875 Tunápolis/SC	7,0	2,2	2,6	0,7	1,1	0,4
432215 Tunas/RS	0,0	0,0	0,0	0,0	0,0	0,0
432220 Tupanciretã/RS						
432225 Tupandi/RS	429,1	240,0	69,1	108,0	6,0	6,0

**TABELA Cs02 - INFORMAÇÕES SOBRE TRIAGEM DE RESÍDUOS SÓLIDOS
(PROVENIENTES OU NÃO DA COLETA SELETIVA)**

 ANO DE
REFERÊNCIA
2009

Município	Materiais recuperados, exceto material orgânico e rejeito					
	Total	Papel e papelão	Plásticos	Metais	Vidros	Outros
Código Nome/UF	t	t	t	t	t	t
Região Sul	Cs009	Cs010	Cs011	Cs012	Cs013	Cs014
432230 Tuparendi/RS		0,0	0,0	0,0	0,0	
412796 Turvo/PR	0,0	0,0	0,0	0,0	0,0	0,0
432234 Ubiretama/RS						
432235 União da Serra/RS	0,0	0,0	0,0	0,0	0,0	0,0
412820 União da Vitória/PR						
421885 União do Oeste/SC						
412830 Uniflor/PR	48,8	23,4	9,6	3,8	2,2	9,7
432240 Uruguaiana/RS	0,0	0,0	0,0	0,0	0,0	0,0
421895 Urupema/SC	10,0	4,0	2,0	3,0	0,5	0,5
421900 Urussanga/SC	600,0	170,0	300,0	80,0	30,0	20,0
432250 Vacaria/RS	0,0	0,0	0,0	0,0	0,0	0,0
432255 Vanini/RS						
421910 Vargeão/SC	133,8	56,0	42,0	6,8	14,2	14,8
432260 Venâncio Aires/RS						
412853 Ventania/PR	140,0					
412855 Vera Cruz do Oeste/PR	169,0	68,0	34,0	34,0	14,0	19,0
432285 Vespasiano Correa/RS	0,0	0,0	0,0	0,0	0,0	0,0
432290 Viadutos/RS	15,0	6,0	2,0	3,0	2,0	2,0
432310 Vicente Dutra/RS						
421930 Videira/SC	4,3	0,2	2,5	0,5	1,1	0,0
432335 Vila Lângaro/RS						
412850 Wenceslau Braz/PR	0,0	0,0	0,0	0,0	0,0	0,0

TABELA Rs01
INFORMAÇÕES SOBRE COLETA DE RESÍDUOS SÓLIDOS DE SERVIÇOS DE
SAÚDE

TABELA Rs01 - INFORMAÇÕES SOBRE COLETA DE RESÍDUOS SÓLIDOS DE SERVIÇOS DE SAÚDE

ANO DE
REFERÊNCIA
2009

Município		Execução de coleta dif. de RSS			Veículos utilizados		Ocorr. de cobrança pela coleta diferenciada	Quant. de RSS coletados			Coleta de RSS em unidades públicas de saúde terceirizada			Trat. de RSS Terceirizado	Prefeitura controla executores	Remessa de RSS para outros municípios	
		Existe	Prefeitura ou contratada	Gerador ou contratada	Exclusivo	Da coleta domiciliar em viagem exclusiva		Total	Prefeitura ou contratados	Geradores ou contratados	Ocor- rência	Valor contratual	Inclui tratamento RSS	Valor contratual		Ocor- rência	Municípios
												R\$/t		R\$/t			
Código	Nome/UF	Rs020	Rs021	Rs003	Rs038	Rs036	Rs004	Rs044	Rs028	Rs008	Rs040	Rs041	Rs042	Rs043	Rs026	Rs030	Rs031
Região Sul		Sim	Sim	Sim	Sim	Sim	Não	0,00	0,0	0,0	Sim	0,00	Sim		Não	Sim	Xanxerê - SC
420020 Abelardo Luz/SC		Sim	Não	Sim	Sim	Não				1,0					Sim	Sim	Lages-SC
420030 Agrolândia/SC		Sim	Sim	Sim	Sim	Não	Não	1,00	1,0	0,0	Sim		Sim		Não	Sim	LAGES
420040 Água Doce/SC		Sim	Sim	Não	Sim	Não	Não	5,00	5,0	0,0	Sim	800,00	Não		Sim	Sim	Erval Velho - SC
430005 Água Santa/RS		Sim	Sim	Sim	Sim	Não	Sim	3,00	3,0	0,0	Sim	1.000,00	Sim		Não	Não	
420050 Águas de Chapecó/SC		Sim	Sim	Não	Sim	Não	Não	2,40	2,4	0,0	Sim	2.000,00	Sim		Não	Sim	Palmitos - SC, Chapecó - SC
420055 Águas Frias/SC		Sim	Sim	Não	Sim	Não	Sim		7,0		Sim	2.540,50	Sim		Não	Sim	Anchieta - SC
420060 Águas Mornas/SC		Sim		Sim	Sim			1,10	0,0	1,1					Sim	Sim	Biguaçu-SC
430010 Agudo/RS		Sim	Sim	Sim	Sim	Não	Não		8,4		Sim	7.916,52	Sim		Não	Sim	Santa Maria
430020 Ajuricaba/RS		Sim	Sim	Não	Não	Não	Não	18,00	18,0	0,0	Sim	3.756,00	Sim		Sim	Sim	Palmeira das Missões
430030 Alecrim/RS		Sim	Sim	Sim	Sim	Não	Não	8,00	4,0	4,0	Sim	840,00	Sim		Não	Sim	Município de Passo Fundo/RS
430040 Alegrete/RS		Sim	Sim		Sim	Sim	Sim	27,00	27,0	0,0	Sim	1.175,30	Sim		Sim	Sim	Viamão
430045 Alegria/RS		Sim	Sim	Não	Sim	Sim	Não	5,00	5,0	0,0	Sim	360,00	Sim		Não	Sim	Palmeiras das Missões
430050 Alpestre/RS		Sim	Sim	Não	Sim	Não	Sim	4,00	4,0	0,0	Sim	2.230,14	Sim		Não	Sim	SANTA MARIA
430055 Alto Alegre/RS		Sim	Sim	Não	Sim	Não	Não	0,60	0,6	0,0	Sim	100,00	Não	1.400,00	Não	Sim	Passo Fundo
420075 Alto Bela Vista/SC		Sim	Sim	Sim	Sim			1,50	1,5	0,0	Sim	5.400,00	Sim		Não	Sim	Chapecó - SC.
412862 Alto Paraíso/PR		Sim	Sim	Sim	Sim	Não	Não	0,36	0,4	0,0	Sim	11.474,25	Sim		Não	Não	
410060 Alto Paraná/PR		Sim	Sim	Sim	Não	Não	Não				Sim	65,00	Sim		Sim	Sim	Maringa-PR - SELCTA, Nova Esperança PR SOROS LTD
410070 Alto Piquiri/PR		Sim	Não	Sim	Não	Não									Não	Sim	Para empresa SALUTARE do município de umuarama pr
410050 Altônia/PR		Sim	Não	Sim	Não	Não		6,00	0,0	6,0					Não	Sim	CIANORTE/PR. E MARINGÁ/PR.
430060 Alvorada/RS		Sim	Sim		Não	Não	Não	30,00	30,0	0,0	Sim		Não			Sim	Ambientus - Empresa de Incineração em Cachoeirinha/RS
410090 Amaporã/PR		Sim	Sim	Não							Sim	3.200,00	Não		Não		
430064 Ametista do Sul/RS		Sim	Sim	Não	Não	Não	Não	6,00	6,0	0,0	Sim	875,00	Sim		Não	Sim	PALMEIRA DAS MISSÕES
410105 Anahy/PR		Sim	Sim	Sim	Sim	Não	Não	0,48	0,5	0,0	Sim	3.000,00	Sim		Sim	Sim	CURITIBA
410110 Andaraí/PR		Sim	Sim	Sim	Sim	Não	Não	5,70	5,7	0,0	Sim	4.512,00	Sim		Não	Não	
410115 Ângulo/PR		Sim	Sim		Sim	Não	Sim	0,24	0,2	0,0	Sim	3.000,00	Sim		Não	Sim	Maringa, PR.
420110 Anitápolis/SC		Sim	Sim	Não	Não	Sim	Sim	1,00	1,0	0,0	Não				Não	Sim	Biguaçu
410120 Antonina/PR		Sim	Sim		Sim	Sim	Não		3,5		Sim				Não	Sim	Curitiba
430080 Antônio Prado/RS		Sim	Sim	Sim	Sim	Não	Não	1,30	0,8	0,5	Sim	151,00	Sim		Não	Sim	Caxias do Sul - RS
420125 Apiúna/SC		Sim	Sim	Não	Não	Não	Não	1,00	1,0	0,0	Sim	995,00	Não		Não	Sim	Brusque
410140 Apucarana/PR		Sim	Sim	Sim	Sim	Não	Não	47,30	9,5	37,8	Sim	1.600,00	Sim		Sim	Sim	chapecó - SC
410150 Arapongas/PR		Não						0,00			Não		Sim				
430087 Araricá/RS		Sim	Sim	Não	Não	Não	Não	7,20	7,2	0,0	Sim	208,33	Sim		Sim	Sim	caxias do sul-rs
410180 Araucária/PR		Sim	Sim	Sim	Sim	Não	Não	45,80	45,8	0,0	Sim	6.040,00	Sim		Sim	Sim	Curitiba/PR
420150 Armazém/SC		Sim	Sim	Não	Não	Não	Não	2,00	2,0	0,0	Sim	2.880,00	Sim		Não	Não	
430100 Arroio do Meio/RS		Sim	Sim	Sim	Sim		Não				Sim				Não		
430107 Arroio do Padre/RS		Sim	Sim	Não	Sim	Não	Não	1,40	1,4	0,0	Sim	1.389,30	Sim		Não	Sim	Pelotas
430130 Arroio Grande/RS		Sim	Sim					5,00	5,0	0,0	Sim	7.020,00	Sim		Não	Sim	Santa Maria/RS - Un.Tratam.Res.Saúde Grupo PRT-RTM
420160 Arroio Trinta/SC		Sim	Sim	Não	Sim	Não	Não	4,80	4,8	0,0	Sim	0,24	Sim		Sim	Sim	Município de Dois Vizinho. Parana

TABELA Rs01 - INFORMAÇÕES SOBRE COLETA DE RESÍDUOS SÓLIDOS DE SERVIÇOS DE SAÚDE

ANO DE
REFERÊNCIA
2009

Município		Execução de coleta dif. de RSS			Veículos utilizados		Ocorr. de cobrança pela coleta diferenciada	Quant. de RSS coletados			Coleta de RSS em unidades públicas de saúde terceirizada			Trat. de RSS Terceirizado	Prefeitura controla executores	Remessa de RSS para outros municípios		
		Existe	Prefeitura ou contratada	Gerador ou contratada	Exclusivo	Da coleta domiciliar em viagem exclusiva		Total	Prefeitura ou contratados	Geradores ou contratados	Ocor- rência	Valor contratual	Inclui tratamento RSS			Valor contratual	Ocor- rência	Municípios
Código	Nome/UF	Rs020	Rs021	Rs003	Rs038	Rs036	Rs004	Rs044	Rs028	Rs008	Rs040	Rs041	Rs042	Rs043	Rs026	Rs030	Rs031	
Região Sul																		
430140	Arvorezinha/RS	Sim	Não	Sim	Sim	Não									Não	Não		
420170	Ascurra/SC	Sim	Sim	Não	Sim	Não	Não		0,5		Sim	5.860,00	Sim		Não	Sim	blumenau	
410210	Astorga/PR	Sim	Sim	Sim				7,70	1,5	6,2	Sim	3,30	Não	0,00	Sim	Não		
430155	Áurea/RS	Sim	Sim		Sim	Não	Não	4,80	4,8	0,0	Sim	715,00	Não	3.324,00	Sim	Sim	São enviados para a cidade de Chapecó-SC	
420190	Aurora/SC	Sim	Sim															
430160	Bagé/RS	Sim	Sim	Sim	Sim	Não	Não	157,32	48,0	109,3	Sim	2.930,00	Sim		Sim	Sim	Santa Maria-RS	
420200	Balneário Camboriú/SC	Sim	Sim		Sim		Sim	165,00	165,0	0,0	Sim	732,00	Não	800,00	Sim	Sim	ITAJAÍ - SC	
430163	Balneário Pinhal/RS	Sim	Sim	Não	Sim	Não		2,80	2,8	0,0	Sim	3.325,00	Sim		Não	Sim	Cachoeirinha	
420208	Bandeirante/SC	Sim	Sim	Não	Sim	Não	Não	2,50	2,5	0,0	Sim	3.084,00	Sim		Não	Sim	Anchieta - SC, Tucano obras LTDA	
410250	Barbosa Ferraz/PR	Sim	Sim	Não	Sim	Não	Não	6,90	6,9	0,0	Sim	3.980,00	Sim		Sim	Sim	CIDADE DE MARINGÁ.	
430185	Barra do Guarita/RS	Sim	Não	Sim	Não	Não		0,10	0,0	0,1					Não	Sim	Tenente Portela/RS - Hosp. Sto. Antonio	
430187	Barra do Quaraí/RS	Sim	Sim		Sim	Não	Não				Sim		Não		Sim	Sim	Município de Santa Maria no RS	
430192	Barra do Rio Azul/RS	Sim	Não	Sim	Sim	Não		0,00	0,0	0,0					Não	Sim	DOIS VIZINHOS- PARANA-EMPRESA ATITUDE	
410260	Barracão/PR	Sim	Sim	Não	Sim	Não					Sim	179.880,00	Sim		Sim	Sim	Para o município de dois vizinhos.	
430200	Barros Cassal/RS	Sim	Sim	Não	Sim	Não	Não	2,00			Sim	9.000,00	Não	800,00	Sim	Sim	PASSO FUNDO -RS	
410275	Bela Vista da Caroba/PR	Sim	Sim		Sim	Não	Não								Não			
410280	Bela Vista do Paraíso/PR	Sim	Sim	Sim	Sim	Sim	Sim				Sim	5.400,00	Sim		Não	Não		
420213	Bela Vista do Toldo/SC	Sim	Sim		Sim	Não	Não	3,00	3,0	0,0	Sim	500,00	Sim		Não	Sim	MAJOR VIEIRA - SC CONSORCIO DA BACIA HIDROG	
420220	Benedito Novo/SC	Sim	Sim	Não	Não	Não	Não				Sim	0,00	Sim		Não	Não		
430210	Bento Gonçalves/RS	Sim	Sim	Sim	Não	Não		35,20	8,4	26,8	Sim	4.580,00	Sim		Não	Sim	RTM Resíduos Especiais e SERASA Caxias do Sul	
410290	Bituruna/PR	Sim	Sim	Sim	Sim		Não		2,8		Sim	1,83	Não		Não	Sim	CURITIBA	
410302	Boa Esperança do Iguaçu/PR	Sim	Sim	Não	Sim	Não	Não	0,50	0,5	0,0	Sim	3.600,00	Sim		Não	Sim	Dois vizinhos-PR	
410304	Boa Ventura de São Roque/PR	Sim	Sim	Não	Sim	Não	Não				Sim	6.000,00	Sim		Não	Sim	Dois Vizinhos - PR (Cidade sede da empresa)	
430215	Boa Vista das Missões/RS	Sim	Sim	Sim	Sim	Não	Não				Sim	200,00	Sim		Não	Sim	CHAPECÓ/SC	
410310	Bocaiúva do Sul/PR	Sim	Sim	Não	Não	Não	Não	1,00	1,0		Sim	2.860,00	Sim		Não	Sim	Curitiba/PR	
420257	Bom Jesus do Oeste/SC	Sim	Sim		Sim	Não	Não	2,00	2,0	0,0	Sim	0,00	Sim		Não	Sim	Maravilha	
410315	Bom Jesus do Sul/PR	Sim	Sim	Não	Sim	Não	Não	2,50	2,5		Sim	5.000,00	Não	0,00	Não	Sim	Município de Anchieta - Santa catarina	
430230	Bom Jesus/RS	Sim	Sim	Não	Sim	Não	Não	0,69	0,7	0,0	Sim	5.261,47	Sim		Não	Sim	Caxias Do Sul	
430235	Bom Princípio/RS	Sim	Sim	Sim	Sim	Não	Não	1,50	1,5	0,0	Sim	1.750,00	Sim		Sim	Sim	Fica a cargo da empresa terceirizada o destino	
420260	Bom Retiro/SC	Sim	Sim		Sim	Não	Não	21,00	21,0	0,0	Sim	5,00	Sim		Não	Sim	São enviados para São José - SC	
420245	Bombinhas/SC	Sim	Sim	Sim	Sim	Não	Não	4,31	4,3	0,0	Sim	202,34	Sim		Sim	Sim	Biguaçu, SC	
410330	Borrazópolis/PR	Sim		Sim	Sim					1,4	Sim	6.600,00	Sim		Sim	Sim	Jardim Alegre - PR, transbordo para tratamento.	
430250	Bossoroca/RS	Sim	Sim		Sim			2,40	2,4	0,0	Sim	2.633,37	Sim		Sim	Sim	Santo Angelo - RS	
430258	Bozano/RS	Sim	Sim	Não	Não	Não	Não	0,00	0,0	0,0	Sim	650,00	Não	0,00	Não	Sim	Passo Fundo/RS	
420280	Braço do Norte/SC	Sim	Sim	Não	Sim		Sim				Sim		Sim			Sim	Criciúma (região)	
420285	Braço do Trombudo/SC	Sim	Sim	Não	Sim	Não	Não	0,24	0,2	0,0	Sim	11.308,80	Sim		Sim	Sim	BLUMENAU - SC.	
410335	Braganey/PR	Não						70,00										
420290	Brusque/SC	Sim	Sim			Sim		24,00	24,0	0,0	Sim	3.286,90	Sim		Não	Não		
420300	Caçador/SC	Sim	Sim	Sim	Sim	Não	Não	282,00	132,0	150,0	Sim	561,14	Não		Não	Sim	Maravilha - SC	

TABELA Rs01 - INFORMAÇÕES SOBRE COLETA DE RESÍDUOS SÓLIDOS DE SERVIÇOS DE SAÚDE

ANO DE
REFERÊNCIA
2009

Município		Execução de coleta dif. de RSS			Veículos utilizados		Ocorr. de cobrança pela coleta diferenciada	Quant. de RSS coletados			Coleta de RSS em unidades públicas de saúde terceirizada			Trat. de RSS Terceirizado	Prefeitura controla executores	Remessa de RSS para outros municípios	
		Existe	Prefeitura ou contratada	Gerador ou contratada	Exclusivo	Da coleta domiciliar em viagem exclusiva		Total	Prefeitura ou contratados	Geradores ou contratados	Ocor- rência	Valor contratual R\$/t	Inclui tratamento RSS	Valor contratual R\$/t		Ocor- rência	Municípios
Código	Nome/UF							t	t	t							
Região Sul		Rs020	Rs021	Rs003	Rs038	Rs036	Rs004	Rs044	Rs028	Rs008	Rs040	Rs041	Rs042	Rs043	Rs026	Rs030	Rs031
430280	Caçapava do Sul/RS	Não															
430290	Cacequi/RS	Sim	Sim	Sim	Não	Não	Não	4,20	0,0	4,2	Sim	1.980,00	Sim		Não	Sim	SANTA MARIA/RS, EMPRESA RTM
430310	Cachoeirinha/RS	Sim	Sim	Sim	Sim	Não	Não	12,90	12,9	0,0	Sim	4.644,00	Sim		Sim	Não	
410345	Cafelândia/PR	Sim	Sim	Sim	Sim	Não	Não	15,00	2,4	12,6	Sim	3.180,00	Sim		Sim	Sim	Chapecó-SC / Cascavel e Maringá-PR.
430340	Caíara/RS	Sim	Sim		Sim	Não	Não	1,00	1,0	0,0	Sim	450,00	Sim		Não	Sim	Chapecó
430350	Camaquã/RS	Sim	Sim	Não	Sim		Não	10,00	10,0	0,0	Sim	3.500,00	Sim		Sim	Sim	central de tratamento dos RSS em Porto Alegre / RS
430360	Cambará do Sul/RS	Sim	Sim	Não	Sim	Não	Não	1,20	1,2	0,0	Sim	680,00	Sim		Não	Sim	Caxias do Sul - RS , Gravataí - RS
410370	Cambé/PR	Sim	Sim	Sim	Sim	Não	Não	31,00	3,0	28,0	Sim	1.790,00	Sim		Sim	Sim	Siqueira Campos
430367	Campestre da Serra/RS	Sim	Não	Sim	Sim						Sim	Sim					
410400	Campina Grande do Sul/PR	Sim	Sim		Sim	Não	Não		3.014,0		Sim	3.750,00	Não		Sim	Sim	São José dos Pinhais
410405	Campo Bonito/PR	Sim	Sim	Sim	Sim	Não	Não	1,50	1,0	0,5	Sim	836,00	Sim		Não	Sim	MARINGÁ - PR
410410	Campo do Tenente/PR	Sim	Sim		Sim	Não	Não				Sim	1.139,37	Sim		Não	Sim	CURITIBA - PR
410420	Campo Largo/PR	Sim	Sim	Sim	Sim	Não	Não	11,34	11,3	0,0	Sim	2,14	Sim		Sim	Sim	Curitiba - PR - enviado para tratamento térmico.
430410	Campos Borges/RS	Sim	Sim	Não	Sim	Não	Sim	6,00	6,0	0,0	Sim	7.200,00	Sim		Não	Sim	Passo Fundo
420360	Campos Novos/SC																
430420	Candelária/RS	Sim	Sim	Sim	Sim	Não	Sim	0,00	0,0	0,0	Sim	480,00	Sim		Não	Sim	ABORGAMA DO BRASIL LTDA - Sapucaia do Sul- RS
430430	Cândido Godói/RS	Sim	Sim		Sim	Não	Não	4,60	4,6	0,0	Sim	6,00	Sim		Não	Sim	GRAVATAÍ - RS
410442	Candói/PR	Sim	Sim	Não	Sim	Não	Não	20,00	20,0	0,0	Sim	4.200,00	Não	4.200,00	Sim	Sim	Xanxerê-SC
430440	Canela/RS	Sim	Sim	Sim	Sim	Não	Não	4,60	2,6	2,0	Sim	1.637,43	Sim		Não	Sim	Município de Caxias do Sul / RS - Seresa Serviços
420370	Canelinha/SC	Sim	Não	Sim	Sim	Não		5,00	0,0	5,0					Sim	Sim	Brusque, SC
430450	Canguçu/RS	Sim	Sim	Sim	Sim	Não	Não	90,00	36,0	54,0	Sim	7,66	Sim		Não	Sim	Cachoeirinha e Santa Maria
430460	Canoas/RS	Sim	Sim	Não	Sim	Não	Não	16,59	16,6	0,0	Sim	36,50	Não	76,00	Sim	Não	
410450	Capanema/PR	Sim	Sim	Sim	Sim	Sim	Não	3.700,00	2.700,0	1.000,0	Sim	6.660,00	Não		Não	Sim	PR - DOIS VIZINHOS
420325	Capão Alto/SC	Não						0,00									
430466	Capão do Leão/RS	Sim	Sim	Não	Sim	Não	Não				Sim		Não		Não	Sim	município de Santa Maria rs
410460	Capitão Leônidas Marques/PR	Sim	Sim	Sim	Sim	Não	Não				Sim	218,50	Não		Sim	Sim	Curitiba e Umuarama - PR
430469	Capitão/RS	Sim	Sim	Não	Sim	Não	Não	2,00	2,0	0,0	Sim	3.000,00	Sim		Não	Sim	CACHOEIRINHA/RS
420395	Capivari de Baixo/SC	Não															
430467	Capivari do Sul/RS	Sim	Não	Sim	Sim	Não		0,00		4,0					Não	Sim	Gravataí/RS
430471	Caraa/RS	Sim	Sim					2,00	2,0	0,0	Sim	950,00	Sim		Não	Sim	Cachoeirinha/RS
430470	Carazinho/RS	Sim	Sim	Sim	Sim	Não	Não	6,50	2,5	4,0	Sim	8.880,00	Não	0,00	Sim	Sim	DOIS VIZINHOS, PR E PRÓ AMBIENTE- GRAVATAÍ-RS,
410470	Carlópolis/PR	Sim	Sim	Não	Sim	Não	Sim	2,30	2,3	0,0	Sim	7.800,00	Não	650,00	Não	Sim	Siqueira Campos, PR
430490	Casca/RS	Sim	Sim	Não	Sim	Não	Não	6,80	6,8	0,0	Sim	4.559,67	Sim		Não	Sim	Passo Fundo/RS
410480	Cascavel/PR	Sim	Sim	Sim	Sim	Não	Não	216,00	216,0	0,0	Sim	1.158,07	Sim		Sim	Não	
430495	Caseiros/RS	Sim	Sim	Não	Sim	Não	Não				Sim		Sim		Sim	Sim	Lagoa Vermelha
410490	Castro/PR	Sim	Sim	Sim	Sim	Não	Sim	33,80	28,4	5,4	Sim	200,00	Sim		Sim	Sim	Londrina e São Paulo.
420400	Catanduvas/SC	Sim		Sim	Sim			7,00	0,0	7,0						Sim	Erval Velho - SC/ Aterro Sanitário
430500	Catuípe/RS	Sim	Sim	Não	Sim	Não	Não	5.600,00	5.600,0	0,0	Sim	9.600,00	Não		Não	Sim	Passo Fundo
420410	Caxambu do Sul/SC	Sim	Sim	Não	Sim	Não	Não	0,60	0,6	0,0	Sim				Não	Sim	SAUDADES - SC

TABELA Rs01 - INFORMAÇÕES SOBRE COLETA DE RESÍDUOS SÓLIDOS DE SERVIÇOS DE SAÚDE

ANO DE
REFERÊNCIA
2009

Município		Execução de coleta dif. de RSS			Veículos utilizados		Ocorr. de cobrança pela coleta diferenciada	Quant. de RSS coletados			Coleta de RSS em unidades públicas de saúde terceirizada			Trat. de RSS Terceirizado	Prefeitura controla executores	Remessa de RSS para outros municípios	
		Existe	Prefeitura ou contratada	Gerador ou contratada	Exclusivo	Da coleta domiciliar em viagem exclusiva		Total	Prefeitura ou contratados	Geradores ou contratados	Ocor- rência	Valor contratual R\$/t	Inclui tratamento RSS	Valor contratual R\$/t		Ocor- rência	Municípios
Código	Nome/UF							t	t	t							
Região Sul		Rs020	Rs021	Rs003	Rs038	Rs036	Rs004	Rs044	Rs028	Rs008	Rs040	Rs041	Rs042	Rs043	Rs026	Rs030	Rs031
430510	Caxias do Sul/RS	Sim	Não	Sim	Sim	Não		0,00	0,0	0,0	Sim	570,00	Sim		Não	Sim	Gravataí RS
430512	Cerrito/RS	Sim	Sim	Não	Sim	Não	Não	2,33	2,3		Sim	280,00	Sim		Não	Sim	Santa Maria/Rs
420419	Chapadão do Lageado/SC	Sim	Não	Sim	Sim	Não									Não	Não	
420420	Chapecó/SC	Sim	Não	Sim	Sim	Não									Sim	Não	
430535	Charqueadas/RS	Sim	Sim	Não	Sim	Não	Não				Sim		Sim		Não	Sim	CACHOEIRINHA - RS - EMPRESA AMBIENTUS
430537	Charrua/RS	Sim	Sim	Não	Sim	Não	Não	0,60	0,6	0,0	Sim	2.400,00	Sim		Sim	Sim	Chapeco/SC - Servioeste Solucoes Ambientais Ltda
410540	Chopinzinho/PR	Sim	Sim	Sim	Sim	Não	Não	2,00	2,0	0,0	Sim	5.900,00	Sim		Não	Sim	Dois Vizinhos
430543	Chui/RS	Sim	Sim	Não	Não	Sim	Não	1,00	1,0	0,0					Sim	Sim	Santa Vitória do Palmar
410550	Cianorte/PR	Sim	Sim	Sim	Sim	Não		18,02	3,3	14,7	Sim	1.700,00	Sim		Sim	Sim	Curitiba PR -Silcon.
410560	Cidade Gaúcha/PR	Sim	Sim	Sim	Sim	Não	Não				Sim	400,00	Sim			Sim	Mauá - SP
430550	Ciriaco/RS	Sim	Sim	Não	Não	Não	Sim				Sim	3.131,32	Não	0,00	Não	Sim	CAXIAS DO SUL - RS
420425	Cocal do Sul/SC	Sim	Sim	Sim	Sim	Não	Não	2,82	2,3	0,5	Sim	5.074,00	Sim		Não	Sim	IÇARA E JOINVILLE
430558	Colinas/RS	Sim	Sim	Não	Não	Não	Não	1,00	1,0	0,0	Sim	1.714,20	Sim		Sim	Sim	Santa Cruzado Sul
410580	Colombo/PR	Sim	Sim	Sim	Sim	Não	Sim	2.791,60	2.791,6	0,0	Sim	6,80	Sim		Sim	Sim	São J ds Pinhais/PR (grupo A) Curitiba/PR Grupo B
410590	Colorado/PR	Sim	Sim	Sim	Sim	Não	Não	18,00	6,0	12,0	Sim		Sim		Não	Não	
420430	Concórdia/SC	Sim	Não	Sim	Sim	Não		106,69	0,0	106,7		5.480,00			Não	Sim	Dois Vizinhos - PR
430570	Condor/RS	Não									Sim						
410610	Conselheiro Mairinck/PR	Sim	Sim	Não	Sim	Sim	Não	0,06	0,1	0,0	Sim	650,00	Sim		Não	Sim	MUNICÍPIO DA EMPRESA CONTRATADA SIQUEIRA C
430583	Coqueiro Baixo/RS	Sim	Sim	Sim	Sim	Não	Não	2,50	2,0	0,5	Sim	320,00	Não	50,00	Não	Sim	/PASSO FUNDO/RS
430585	Coqueiros do Sul/RS	Sim	Não	Sim	Sim	Não		7,00								Sim	Chapecó - SC e Santo Angelo - RS
410640	Cornélio Procópio/PR	Sim	Sim	Não	Sim	Sim	Não	22.312,30	22.312,3	0,0	Sim	567,00	Sim		Sim	Sim	É enviada para o município de Londrina - PR
420440	Coronel Freitas/SC	Não															
420445	Coronel Martins/SC	Sim	Sim	Não	Sim	Sim	Não		3.000,0		Sim	10.000,00	Não	0,00	Não	Sim	Xanxere SC
430593	Coronel Pilar/RS																
410650	Coronel Vivida/PR	Sim	Sim	Sim	Sim	Não				9,6	Sim	642,00	Sim		Não	Não	
420450	Corupá/SC	Sim	Sim	Sim	Sim	Não	Não		0,6		Sim	2.000,00	Sim		Sim	Sim	Chapecó
420460	Criciúma/SC	Sim	Sim	Sim	Sim	Não	Não	2,82	2,8	0,0	Sim	5,39	Não	5,39	Não	Sim	içara - SC, Santec Resíduos
430605	Cristal/RS	Sim	Sim	Não	Sim	Sim	Não	3,60	3,6	0,0	Sim	3.832,48	Sim		Não	Sim	Porto Alegre/RS
430610	Cruz Alta/RS	Sim	Sim	Não	Sim	Não	Não	2,90	2,9	0,0	Sim	2.058,00	Sim		Não	Sim	Santa Maria
410660	Cruzeiro do Oeste/PR	Sim	Sim	Sim	Sim	Não	Não	0,40	0,3	0,1	Sim	350,00	Sim		Sim	Sim	Curitiba - PR
410685	Cruzmalina/PR	Sim	Sim	Não	Sim	Sim	Não	0,00	0,0	0,0	Sim	20,00	Não	20,00	Não	Não	
410690	Curitiba/PR	Sim	Sim	Sim	Sim	Não	Não	2.578,00	216,0	2.362,0	Sim	1.680,00	Sim		Sim	Não	
420480	Curitibanos/SC	Sim	Sim	Não	Sim	Sim	Não	9,60	9,6	0,0	Sim	600,00	Sim		Sim	Sim	Dois Vizinhos - PR, Chapecó - SC e São Paulo - SP
430632	Derrubadas/RS	Sim	Sim	Não	Sim	Não		1,00	1,0	0,0	Sim	2.400,00	Não		Não	Sim	SANTA MARIA - RS EMPRESA RTM
430635	Dezesseis de Novembro/RS	Sim	Sim	Sim	Sim	Não	Sim				Não				Sim	Sim	Passo Fundo - Via Norte
410712	Diamante do Sul/PR	Sim	Sim	Não	Não	Não	Não				Sim	5.000,00	Sim		Sim	Sim	CURITIBA
410715	Diamante D'Oeste/PR	Sim	Sim	Não	Sim	Não	Não	1,80	1,8	0,0	Sim	450,00	Sim		Não	Sim	MEDIANEIRA - PARANÁ
420500	Dionísio Cerqueira/SC	Não						0,00									
430642	Dois Irmãos das Missões/RS	Sim	Sim		Sim	Não	Não	10,00	10,0	0,0	Sim	300,00	Não		Sim	Sim	PALMEIRA DAS MISSOES

TABELA Rs01 - INFORMAÇÕES SOBRE COLETA DE RESÍDUOS SÓLIDOS DE SERVIÇOS DE SAÚDE

ANO DE
REFERÊNCIA
2009

Município		Execução de coleta dif. de RSS			Veículos utilizados		Ocorr. de cobrança pela coleta diferenciada	Quant. de RSS coletados			Coleta de RSS em unidades públicas de saúde terceirizada			Trat. de RSS Terceirizado	Prefeitura controla executores	Remessa de RSS para outros municípios	
		Existe	Prefeitura ou contratada	Gerador ou contratada	Exclusivo	Da coleta domiciliar em viagem exclusiva		Total	Prefeitura ou contratados	Geradores ou contratados	Ocor- rência	Valor contratual	Inclui tratamento RSS	Valor contratual		Ocor- rência	Municípios
												R\$/t		R\$/t			
Código	Nome/UF																
Região Sul		Rs020	Rs021	Rs003	Rs038	Rs036	Rs004	Rs044	Rs028	Rs008	Rs040	Rs041	Rs042	Rs043	Rs026	Rs030	Rs031
430640	Dois Irmãos/RS	Sim	Sim	Sim	Sim	Não	Não		24,0		Sim	365,00	Sim		Sim	Sim	Santo Ângelo / RS
430650	Dom Feliciano/RS	Sim	Sim	Não	Sim	Não	Sim	4,32	4,3	0,0	Sim	273,60	Sim		Sim	Sim	Porto Alegre
430660	Dom Pedrito/RS	Sim	Sim	Não	Sim	Não	Não	0,48	0,5	0,0	Sim	1.734,00	Não	1.483,00	Não	Sim	Porto Alegre-RS
420510	Dona Emma/SC	Sim	Sim		Sim	Não	Não	0,30	0,3	0,0	Sim	5.600,00	Sim		Não	Sim	Blumenau - SC - Empresa GTA Gestão Ambiental LTDA
430670	Dona Francisca/RS	Sim	Não	Sim	Sim	Não		0,00	0,0	0,0						Não	
430673	Doutor Maurício Cardoso/RS	Sim	Sim	Não	Sim	Não	Não	1,00	1,0	0,0	Sim	2.676,97	Sim		Não	Sim	Santa Maria - RS. PRT Prestação de Serviço Ltda
420515	Doutor Pedrinho/SC	Sim	Sim	Não	Sim	Não	Não				Sim	4.000,00	Sim		Sim	Sim	Brusque, Blumenau
430675	Doutor Ricardo/RS	Sim	Sim	Não	Sim	Sim	Não	0,50	0,5	0,0	Sim	0,10	Sim		Não	Sim	PASSO FUNDO/RS
430680	Encantado/RS	Sim	Sim	Sim		Sim					Sim				Não	Sim	Minas do Leão - RS
430690	Encruzilhada do Sul/RS	Sim	Sim	Sim	Sim	Sim			1,0		Sim	571,41			Não	Não	
420517	Entre Rios/SC	Sim	Sim	Não	Sim	Não	Não	0,00	2,5		Sim	225,00	Sim		Sim	Sim	Xanxerê SC
430693	Entre-Ijuís/RS	Sim	Sim	Não	Sim	Não	Não	1,00	1,0	0,0	Sim	6.000,00	Sim		Sim	Sim	Santo Ângelo
430697	Erebango/RS	Sim	Sim	Sim	Sim	Não	Não	0,10	0,1	0,0	Sim	130,00	Não	130,00	Não	Não	
430700	Erechim/RS	Sim	Não	Sim	Sim	Não									Não		
420519	Ermo/SC	Sim	Sim	Não	Não	Não	Não	0,40	0,4	0,0						Não	
430705	Ernestina/RS	Sim	Sim			Sim					Sim						
430720	Erval Grande/RS	Sim		Sim	Sim	Não									Não	Não	
430730	Erval Seco/RS	Sim	Sim	Sim	Sim	Sim	Sim	4,80	4,8	0,0	Sim	575,00	Sim		Não	Sim	CHAPECÓ/SC
420520	Erval Velho/SC	Sim	Sim		Não	Não	Não	6,00	6,0		Sim	1.000,00	Não	650,00	Não	Não	
430745	Esperança do Sul/RS	Sim	Sim	Não	Sim	Não	Não	1,50	1,5	0,0	Sim	105,00	Sim		Sim	Sim	Passo Fundo - RS
430750	Espumoso/RS	Sim	Sim	Sim	Não	Não	Não	40,00	19,0	21,0	Sim	1.100,00	Sim		Sim	Sim	Santa Maria
430760	Estância Velha/RS	Sim	Sim	Sim	Não	Não	Não	35,50	35,5	0,0	Sim	2.266,66	Sim		Não	Sim	Gravataí
430781	Estrela Velha/RS	Sim	Sim	Não	Sim	Não	Não	1,00	1,0	0,0	Sim	5.687,25	Sim		Sim	Sim	Santa Cruz do Sul.
430780	Estrela/RS	Sim	Sim	Sim	Sim	Sim	Não	600,00	600,0	0,0	Sim	800,00	Não	800,00	Não	Não	
430786	Fagundes Varela/RS	Sim	Sim	Sim	Não	Não		3,30	3,3	0,0	Sim	580,00	Sim		Não	Sim	Caxias do Sul - RS
410755	Farol/PR	Sim	Sim	Não	Sim	Não	Não	0,20	0,2						Sim	Sim	CAMPO MOURÃO - PR
430790	Farroupilha/RS	Sim	Não	Sim	Sim	Não		93,00	0,0	93,0					Sim	Sim	Caxias do Sul /RS
430800	Faxinal do Soturno/RS	Sim	Sim		Sim	Não	Sim	1,20	1,2	0,0	Sim	1.800,00	Sim		Não	Sim	Santa Maria-rs
410760	Faxinal/PR	Sim	Sim	Não	Sim	Sim	Não	5,00	5,0		Sim	1,20	Sim		Não	Não	
430805	Faxinalzinho/RS	Sim	Sim	Não	Sim	Não	Não	4,80	4,8	0,0	Sim	5.400,00	Sim		Sim	Sim	CHAPECÓ - SC
410765	Fazenda Rio Grande/PR	Sim	Sim	Sim	Sim	Não	Não	21,00	21,0	0,0	Sim	54,00	Sim		Sim	Sim	curitiba
430810	Feliz/RS	Sim	Sim	Sim	Sim	Não		1,00	1,0	0,0	Sim	4.500,00	Sim		Não	Sim	Gravataí - RS - Pró-ambiente Indústria e Comercio
410770	Fênix/PR	Sim	Sim	Não	Sim	Não		6,80	6,8	0,0	Sim	2.385,60	Sim		Não	Sim	CIANORTE
430820	Flores da Cunha/RS	Não						13,00									
410790	Floresta/PR	Sim	Sim	Não	Sim	Não	Não		0,0		Sim	811,30	Sim		Não	Sim	Chapecó - Santa Catarina
420540	Florianópolis/SC	Sim	Sim	Sim	Sim	Não	Não		56,9		Não				Sim	Sim	Biguaçu (Aterro de Tijuquinhas)
430840	Formigueiro/RS	Sim	Sim		Sim		Não		12,0		Sim	570,43	Sim		Sim	Sim	Santa Maria - RS
410820	Formosa do Oeste/PR	Sim	Não	Sim	Sim	Não									Não	Sim	Enviado para o município de Chapéco SC
420543	Formosa do Sul/SC	Sim	Sim		Sim	Não	Não	0,00			Sim	37.400,00	Sim		Sim	Sim	XANXERÊ SC.

TABELA Rs01 - INFORMAÇÕES SOBRE COLETA DE RESÍDUOS SÓLIDOS DE SERVIÇOS DE SAÚDE

ANO DE
REFERÊNCIA
2009

Município		Execução de coleta dif. de RSS			Veículos utilizados		Ocorr. de cobrança pela coleta diferenciada	Quant. de RSS coletados			Coleta de RSS em unidades públicas de saúde terceirizada			Trat. de RSS Terceirizado	Prefeitura controla executores	Remessa de RSS para outros municípios		
		Existe	Prefeitura ou contratada	Gerador ou contratada	Exclusivo	Da coleta domiciliar em viagem exclusiva		Total	Prefeitura ou contratados	Geradores ou contratados	Ocor- rência	Valor contratual R\$/t	Inclui tratamento RSS			Valor contratual R\$/t	Ocor- rência	Municípios
Código	Nome/UF							t	t	t								
Região Sul		Rs020	Rs021	Rs003	Rs038	Rs036	Rs004	Rs044	Rs028	Rs008	Rs040	Rs041	Rs042	Rs043	Rs026	Rs030	Rs031	
420545	Forquilha/SC	Sim	Sim		Sim		Não				Sim		Não		Não	Sim	Içara	
410830	Foz do Iguaçu/PR	Sim	Sim	Sim				81,50	42,0	39,5	Sim		Não		Sim	Não		
420550	Fraiburgo/SC	Sim	Sim	Sim	Não	Não	Sim	136,00	84,0	52,0	Sim	900,00	Sim		Sim	Sim	Maravilha / SC	
410840	Francisco Beltrão/PR	Sim	Sim	Sim	Sim	Não	Não	74,00	24,0	50,0	Sim	20.640,00	Sim		Não	Sim	Dois Vizinhos	
420555	Frei Rogério/SC	Sim	Sim	Não	Sim	Não	Não	2,00	2,0	0,0	Sim	3.512,94	Sim		Não	Sim	Curitibanos - SC.	
420560	Galvão/SC	Sim	Sim	Sim	Sim	Sim	Não	0,10	0,1	0,0	Sim	429,00	Sim		Sim	Sim	Maravilha-SC	
430860	Garibaldi/RS	Sim	Sim	Sim	Sim	Não	Não	31,00	4,0	27,0	Sim	665,00	Sim		Sim	Sim	Caxias do Sul - RS.	
430865	Garruchos/RS	Sim	Sim	Sim	Sim	Não	Não	0,01	0,0	0,0	Não				Não	Sim	Santo Ângelo	
420580	Garuva/SC	Sim	Sim			Sim		2,70	2,7	0,0	Sim	8.690,00			Sim	Sim	Brusque/SC. Unidade Nova Brasília	
420590	Gaspar/SC	Sim	Sim	Sim				6,24	6,2	0,0	Sim	9.260,00	Sim		Não	Sim	Joinville/SC	
430880	General Câmara/RS	Sim	Sim	Sim	Sim	Sim	Não	0,50	0,5	0,0	Sim	5.400,00	Sim		Não	Sim	Empresa Telemonte	
410850	General Carneiro/PR	Sim	Sim	Sim	Sim	Não	Não	3,00	1,0	2,0	Sim	5.062,04	Sim		Sim	Sim	Guarapuava - PR	
420600	Governador Celso Ramos/SC	Sim	Sim	Não	Não	Não	Não				Sim	2.388,00	Sim		Sim	Sim	Município de Biguaçu / SC	
430912	Gramado dos Loureiros/RS	Sim	Sim	Não	Não	Não	Não	3,60	3,6	0,0	Sim	10,00	Sim		Não	Sim	Chapecó,SC	
420610	Grão Pará/SC	Sim	Sim	Não	Sim	Não	Não	0,56	0,6	0,0	Sim	4,00	Não	0,00	Não	Sim	Município de Laguna/SC.	
430920	Gravatá/RS	Sim	Sim	Sim	Sim	Não	Não				Sim				Não	Sim	CACHOEIRINHA	
430925	Guabiju/RS	Sim	Não	Sim	Não	Não									Não	Não		
430930	Guaiiba/RS	Sim	Sim	Sim	Sim	Não	Sim	153,00	153,0	0,0	Sim	2.880,00	Não	45,00	Sim	Sim	Cachoeirinha/RS	
410880	Guaira/PR	Sim	Sim	Não	Sim	Não	Não	60,00	60,0	0,0	Sim	48.000,00	Sim		Sim	Não		
410890	Guairaça/PR	Sim	Sim	Não	Sim	Sim	Não	807,00	807,0	0,0	Sim	6.000,00	Sim		Não	Não		
410900	Guapirama/PR	Não																
430940	Guaporé/RS	Sim	Sim	Sim	Não	Não	Não	1.300,00	1.000,0	300,0	Sim	548,62	Sim			Sim	Caxias do Sul/RS	
410910	Guaporema/PR	Sim	Sim	Não	Sim	Não	Não	0,00	0,0	0,0	Sim	370,00	Não	370,00	Não	Sim	Cianorte	
420650	Guaramirim/SC	Sim	Sim		Sim		Não	21,00	21,0	0,0	Sim	0,00	Sim		Sim			
430950	Guarani das Missões/RS	Sim	Sim	Não	Sim	Não	Não	10,44	10,4	0,0	Sim	400,00	Sim		Sim	Sim	Passo Fundo	
410940	Guarapuava/PR	Sim	Sim	Sim	Sim	Não		60,00	60,0	0,0	Sim	49.749,96	Não	0,00	Não	Sim	Dois Vizinhos - Paraná.	
420670	Herval d'Oeste/SC	Sim	Sim		Sim			12,00	12,0	0,0	Sim	166,59	Sim		Sim	Sim	Maravilha - SC	
430965	Hulha Negra/RS	Sim	Sim	Não	Sim	Não	Não	4,00	4,0	0,0	Sim	2.500,00	Sim		Sim	Sim	Pelotas/RS	
430980	Ibiacá/RS	Sim	Sim	Não	Sim	Não	Não	1,20	1,2	0,0	Sim	4.222,20	Sim		Sim	Sim	Chapecó-SC	
420680	Ibicaré/SC	Sim	Sim	Não	Sim	Não	Não	0,20	0,2	0,0	Sim	300,00	Sim		Não	Sim	ERVAL VELHO/SC	
410980	Ibiporã/PR	Sim		Sim	Sim						Sim		Sim		Sim	Sim	Bernardino de campos, SP	
430990	Ibiraiaras/RS	Sim	Sim	Sim	Sim				3,6		Sim	0,55	Sim		Não			
420690	Ibirama/SC	Sim	Sim	Sim	Sim	Não	Não	3,00	1,0	2,0	Sim	12.992,55	Sim		Sim	Sim	- Brusque	
431000	Ibirubá/RS	Sim	Sim	Sim	Sim	Não	Sim	27,00	12,0	15,0	Sim	404,00	Sim		Não	Sim	Santo Angelo - RS	
420700	Içara/SC	Não																
410990	Icaraima/PR	Sim	Não	Sim	Sim	Não									Não	Não		
431010	Igrejinha/RS	Sim	Sim	Sim	Sim	Não	Não	38,40	38,4	0,0	Sim	565,22	Sim		Não	Sim	Cachoeirinha para incineração	
411005	Iguatu/PR	Sim	Sim	Não	Sim	Não	Não	1,00	1,0	0,0	Sim	1.212,00	Sim		Sim	Sim	Curitiba	
431020	Ijuí/RS	Sim	Sim	Sim	Sim	Não	Não	11,30	3,6	7,7	Sim	1.680,00	Sim		Não	Sim	Santo Angelo/RS	

TABELA Rs01 - INFORMAÇÕES SOBRE COLETA DE RESÍDUOS SÓLIDOS DE SERVIÇOS DE SAÚDE

ANO DE
REFERÊNCIA
2009

Município		Execução de coleta dif. de RSS			Veículos utilizados		Ocorr. de cobrança pela coleta diferenciada	Quant. de RSS coletados			Coleta de RSS em unidades públicas de saúde terceirizada			Trat. de RSS Terceirizado	Prefeitura controla executores	Remessa de RSS para outros municípios	
		Existe	Prefeitura ou contratada	Gerador ou contratada	Exclusivo	Da coleta domiciliar em viagem exclusiva		Total	Prefeitura ou contratados	Geradores ou contratados	Ocor- rência	Valor contratual R\$/t	Inclui tratamento RSS	Valor contratual R\$/t		Ocor- rência	Municípios
Código	Nome/UF																
Região Sul		Rs020	Rs021	Rs003	Rs038	Rs036	Rs004	Rs044	Rs028	Rs008	Rs040	Rs041	Rs042	Rs043	Rs026	Rs030	Rs031
431030	Ilópolis/RS	Sim	Sim			Sim								Não	Não		
420720	Imarui/SC	Sim	Sim	Não	Sim	Não	Não	0,18	0,2	0,0	Sim	22.288,61	Não	0,00	Não	Sim	CRICIUMA - SC
431033	Imbé/RS	Sim	Sim	Não	Sim	Não	Não				Sim	44,84	Sim		Sim	Sim	Cachoeirinha/ RS.
420730	Imbituba/SC	Sim	Não	Sim	Não	Não		5.161,96	0,0	5.162,0					Sim	Sim	Içara, SC
420740	Imbuia/SC	Sim	Sim	Sim	Sim	Não	Não	0,60	0,5	0,1	Sim	11.890,00	Sim		Não	Sim	BRUSQUE - SC
431036	Imigrante/RS	Sim	Sim	Não	Sim	Não	Não	0,30	0,3	0,0	Sim		Sim		Não	Sim	Caxias do Sul/RS Seresa Serviços de Res. da Saude
411020	Inácio Martins/PR	Sim	Sim		Sim	Não	Não	0,50	0,5	0,0	Sim	3,03	Sim		Sim	Sim	Chapecó - SC
420757	Iomerê/SC	Sim	Sim	Não	Sim	Não	Não	0,00	0,0	0,0	Sim	735,39	Sim		Não	Sim	Aterro Sanitário da empresa coletora
420760	Ipira/SC	Sim	Sim	Sim	Sim	Não	Sim		0,3		Sim	2.000,00	Sim		Não	Sim	CHAPECÓ SC
431046	Ipiranga do Sul/RS	Sim	Sim	Não	Sim	Não	Não				Sim	430,00	Sim		Não	Sim	Passo Fundo-RS
420770	Ipumirim/SC	Sim	Sim		Sim	Não	Não	2,00	2,0	0,0	Sim	174.949,20	Sim		Não	Não	
431050	Irai/RS	Sim	Sim	Sim	Não	Não	Não	7,00	2,5	4,5	Sim	290,00	Não		Não	Sim	Chapecó-SC
420780	Irani/SC	Sim	Sim	Não	Sim	Não	Sim	1,44	1,4	0,0	Sim	375,00	Sim		Sim	Sim	IPUMIRIM SC
411070	Irati/PR	Sim	Sim	Sim	Sim	Não	Não		9,6		Sim	25.480,00	Sim		Sim	Sim	Guarapuava - PR
411080	Iretama/PR	Sim	Não	Sim	Sim	Não		1.451,00		0,0					Sim	Sim	Curitiba
420790	Irineópolis/SC	Sim	Sim	Sim	Sim	Sim	Não	1,20	1,2	0,0	Sim	7.920,00	Não	0,00	Não	Sim	PORTO UNIÃO - SC
420800	Itá/SC	Sim	Sim	Não	Sim	Sim	Não				Sim				Sim	Sim	Cidade de Ipumirim - SC.
411090	Itaguajé/PR	Sim	Sim					1,00	1,0	0,0	Sim	2.500,00	Sim		Não	Não	
420810	Itaiópolis/SC	Sim	Sim	Não	Sim	Não	Não	0,50	0,5	0,0	Sim	11.400,00	Sim		Não	Sim	Major Vieira - SC
420820	Itajai/SC	Sim		Sim	Sim	Não				276,0	Sim	580,00			Sim	Não	
411110	Itambé/PR	Sim	Não	Sim	Sim	Não		7,20	0,0	7,2					Não	Sim	Chapecó/SC
420830	Itapema/SC	Sim	Sim	Sim	Sim	Não	Não	2,62	2,6	0,0	Sim	24.833,65	Sim		Não	Sim	Biguaçu - SC
420840	Itapiranga/SC	Sim	Sim	Sim	Sim	Não	Não	2,50	1,0	1,5	Sim	1.200,00	Sim		Não	Sim	Iporã do Oeste, SC
431060	Itaqui/RS	Sim	Sim		Sim	Sim	Sim				Sim	1.900,00	Não		Sim	Não	
431065	Itati/RS	Sim	Sim		Sim			2,10	2,1	0,0	Sim	1,80	Não	1,80	Não	Sim	Santa Maria - RS
420850	Ituporanga/SC	Sim	Sim	Não	Sim	Não		14,40	14,4	0,0	Sim	1.267,00	Sim		Sim	Sim	BLUMENAU/BRUSQUE
411160	Ivatuba/PR	Sim	Sim					2,20	2,2		Sim	1.953,99	Sim		Não	Sim	CHAPECÓ - SC
431080	Ivoti/RS	Sim	Sim	Não	Sim	Não	Sim	9,80	9,8	0,0	Sim	1.568,12	Sim		Sim	Sim	Cachoeirinha/RS
420860	Jaborá/SC																
431085	Jaboticaba/RS	Não															
411180	Jacarezinho/PR	Sim	Sim	Sim	Não	Não	Não	13,30	13,3	0,0	Sim	0,95	Sim		Sim	Sim	Empresa MEDIC-TEC da Cidade de Siquira Campos-PR
420870	Jacinto Machado/SC	Sim	Sim	Não	Sim	Sim	Não				Sim		Sim		Não	Sim	Içara - Santa Catarina
431110	Jaguari/RS	Sim	Sim	Sim	Sim	Não	Não	6,90	2,4	4,5	Sim	1.500,00	Sim		Não	Sim	Santa Maria, RS
411210	Jandaia do Sul/PR	Sim	Sim	Não	Sim	Sim	Sim	17,00	17,0	0,0	Sim	2,20	Sim		Não	Não	
411230	Japira/PR	Sim	Sim	Sim	Sim	Sim	Sim				Sim				Sim	Sim	MARINGÁ / PARANÁ
411240	Japurá/PR	Sim	Não	Sim	Sim	Não		0,36	0,0	0,4					Não	Não	
420890	Jaraguá do Sul/SC	Sim	Sim	Não	Sim	Não	Não		118,2		Sim	1.017,20	Sim		Sim	Sim	CHAPECO - SC
411260	Jardim Olinda/PR	Sim	Sim					1,00	1,0	0,0	Sim	1.200,00	Não	10.800,00	Não	Não	
420895	Jardinópolis/SC	Sim	Sim	Não	Não	Não	Não				Sim	1.000,00	Sim		Sim	Sim	xanxerÊ/SC

TABELA Rs01 - INFORMAÇÕES SOBRE COLETA DE RESÍDUOS SÓLIDOS DE SERVIÇOS DE SAÚDE

ANO DE
REFERÊNCIA
2009

Município		Execução de coleta dif. de RSS			Veículos utilizados		Ocorr. de cobrança pela coleta diferenciada	Quant. de RSS coletados			Coleta de RSS em unidades públicas de saúde terceirizada			Trat. de RSS Terceirizado	Prefeitura controla executores	Remessa de RSS para outros municípios	
		Existe	Prefeitura ou contratada	Gerador ou contratada	Exclusivo	Da coleta domiciliar em viagem exclusiva		Total	Prefeitura ou contratados	Geradores ou contratados	Ocorrência			Valor contratual		Ocorrência	Municípios
											R\$	R\$/t	R\$/t				
Código	Nome/UF																
Região Sul		Rs020	Rs021	Rs003	Rs038	Rs036	Rs004	Rs044	Rs028	Rs008	Rs040	Rs041	Rs042	Rs043	Rs026	Rs030	Rs031
420900	Joaçaba/SC	Sim	Sim	Não	Sim	Não	Não	14,40	14,4	0,0	Sim	69.408,00	Sim		Não	Sim	Erval Velho - SC - Aterro Sanitário
411295	Juranda/PR	Sim	Sim	Não	Sim	Não	Não	5,40	5,4	0,0	Sim	6.000,00	Sim		Não	Sim	Cianorte - PR
411300	Jussara/PR	Sim	Sim	Sim	Sim	Não	Não	2,00	2,0	0,0	Sim	1.300,00	Sim		Sim	Sim	Curitiba - PR
420920	Lacerdópolis/SC	Sim	Não	Sim	Sim	Não		2,80	0,0	2,8					Não	Sim	CHAPECÓ
420930	Lages/SC	Sim	Não	Sim	Não	Não		0,00							Sim	Sim	Município de Marilha
431127	Lagoa dos Três Cantos/RS	Sim	Sim	Não	Sim						Sim		Não				
431130	Lagoa Vermelha/RS	Sim	Sim	Sim	Sim	Não	Sim	31,20	31,2	0,0	Sim	1.059,96	Sim			Sim	Passo Fundo - RS
431125	Lagoão/RS	Sim	Sim	Não	Sim	Não	Não	2,40	2,4	0,0	Sim	600,00	Sim		Sim	Sim	Santa Cruz do Sul
420940	Laguna/SC	Sim	Sim	Sim	Sim	Não	Não				Sim		Não	0,00	Sim	Sim	Imbituba / Santa Catarina / Aterro Sul
411320	Lapa/PR	Sim	Sim	Sim	Sim	Não	Não	127,00	115,0	12,0	Sim	4.000,00	Sim		Sim	Não	
411330	Laranjeiras do Sul/PR	Sim	Sim	Sim				37,00	12,0	25,0	Sim	600,00	Sim		Sim	Sim	Dois Vizinhos Pr
420950	Laurentino/SC	Sim	Sim	Não	Sim	Não	Não	0,06	0,1	0,0	Sim	1.000,00	Sim		Não	Sim	BLUMENAU - SC
420960	Lauro Muller/SC	Sim	Sim	Não	Não	Sim	Não				Sim	8.009,80	Sim		Não	Sim	LAGUNA/SC
431150	Lavras do Sul/RS	Sim	Sim	Não	Sim	Não	Não				Sim	1.200,00	Não		Sim	Sim	Santa Maria - RS
411340	Leópolis/PR	Sim	Sim		Sim		Não		1,5		Sim		Sim		Sim	Não	
420985	Lindóia do Sul/SC	Sim	Não	Sim	Sim	Sim		1,00		0,0					Sim	Sim	Ipumirim
431162	Lindolfo Collor/RS	Sim	Sim		Sim	Não	Não	1,00	1,0	0,0	Sim	1.568,00	Sim		Sim	Sim	Cachoeirinha -RS
431164	Linha Nova/RS	Sim	Sim	Não	Não	Sim	Não	0,60	0,6	0,0	Sim	2.500,00	Sim		Não	Sim	Nova Petrópolis, RS
411350	Loanda/PR	Sim	Sim		Sim	Não	Não	2,20	2,2	0,0	Sim	1.100,00	Sim		Não	Sim	Nova Esperanca
411360	Lobato/PR	Sim	Sim	Sim	Sim	Não	Não	1,60	1,0	0,6	Sim	41,00	Sim		Não	Não	
411373	Luiziana/PR	Sim	Não	Sim	Sim	Não				2,0					Sim	Sim	cianorte
411375	Lunardelli/PR	Sim	Não	Sim	Não	Não		0,40	0,0	0,4	Sim	5.400,00	Não	0,00	Sim	Não	
411380	Lupionópolis/PR	Sim	Sim	Não	Sim	Não	Não				Sim		Não			Sim	Maringa Pr
421003	Luzerna/SC	Sim	Sim	Não	Sim	Não	Sim	6,00	6,0	0,0	Sim	156,40	Sim		Sim	Sim	Aterro Sanitário - Unidade II - Anchieta
431171	Maçambará/RS	Sim	Sim		Sim			1,20	1,2	0,0	Sim		Não		Não	Sim	Passo Fundo - RS
431170	Machadinho/RS	Sim	Sim		Não	Não	Não	2,40	2,4	0,0	Sim	3.840,00	Não		Sim	Não	
421010	Mafra/SC	Sim	Sim	Sim	Sim	Não		22,80	22,8	0,0	Sim				Sim	Sim	Chapecó SC
411390	Mallet/PR	Sim	Sim	Sim				1,80	1,3	0,5	Sim	1.950,00	Sim		Não	Sim	Curitiba-PR
411410	Mandaguáçu/PR	Sim	Sim	Sim	Sim	Não		1,90	0,9	1,0	Sim	4,90	Sim		Sim	Sim	maringá/PR D. Sorti & Sorti LTDA
411435	Manfrinópolis/PR	Não															
411440	Mangueirinha/PR	Sim	Não	Sim	Sim	Não					Sim	3.783,00	Sim		Não	Sim	Dois Vizinhos - PR
431175	Manoel Viana/RS	Sim	Sim	Não	Não	Não	Não	12,00	12,0	0,0	Sim	1.890,21	Sim		Sim	Sim	Empresa COLETARE, localizada em Tarumã - Viamão/RS
431177	Maquiné/RS	Sim	Sim	Não	Sim	Não	Não	80,00	80,0	0,0	Sim	4.696,44			Sim	Sim	Santa Maria/RS RTM Resíduos Especiais LTDA
421040	Maracajá/SC	Sim	Sim	Não	Sim	Não	Sim	0,18	0,2	0,0	Sim	18.000,00	Sim		Não	Sim	Içara/SC.
431180	Marau/RS	Sim	Sim	Não	Sim	Não	Não	21,36	21,4	0,0	Sim	450,00	Sim		Sim	Sim	Santa Maria - Rio Grande do Sul
421055	Marema/SC	Sim	Sim	Não	Sim	Não	Sim	2,00	2,0	0,0	Sim	12.984,00	Não	465,26	Não	Sim	XANXERE-SC.
411470	Maria Helena/PR	Sim	Sim	Não	Sim	Não	Não	0,56	0,6	0,0	Sim	3.000,00	Sim		Não	Sim	UMUARAMA - PARANÁ
411490	Marilândia do Sul/PR	Sim	Sim	Sim	Sim	Não	Não	9,00	5,0	4,0	Sim	30.000,00	Sim		Não	Sim	Chapecó - Santa Catarina
411520	Maringá/PR	Sim	Sim	Sim	Sim	Não	Não	1.741,98	1.742,0	0,0	Sim	20,00	Sim		Sim	Não	

TABELA Rs01 - INFORMAÇÕES SOBRE COLETA DE RESÍDUOS SÓLIDOS DE SERVIÇOS DE SAÚDE

ANO DE
REFERÊNCIA
2009

Município		Execução de coleta dif. de RSS			Veículos utilizados		Ocorr. de cobrança pela coleta diferenciada	Quant. de RSS coletados			Coleta de RSS em unidades públicas de saúde terceirizada			Trat. de RSS Terceirizado	Prefeitura controla executores	Remessa de RSS para outros municípios	
		Existe	Prefeitura ou contratada	Gerador ou contratada	Exclusivo	Da coleta domiciliar em viagem exclusiva		Total	Prefeitura ou contratados	Geradores ou contratados	Ocor- rência	Valor contratual	Inclui tratamento RSS	Valor contratual		Ocor- rência	Municípios
Código	Nome/UF	Rs020	Rs021	Rs003	Rs038	Rs036	Rs004	Rs044	Rs028	Rs008	Rs040	Rs041	Rs042	Rs043	Rs026	Rs030	Rs031
Região Sul																	
411530	Mariópolis/PR	Sim	Sim	Não	Sim	Não	Sim	2,00	2,0	0,0	Sim	5.340,00	Sim		Sim	Sim	Cidade: Chapecó - Estado de Santa Catarina
411535	Maripá/PR	Sim	Sim	Sim	Sim	Não	Sim	2,00	1,0	1,0	Sim	6.022,56	Sim		Não	Não	
411545	Marquinho/PR	Sim	Sim	Sim	Sim	Não	Não	1,00	0,7	0,3	Sim	4.200,00	Sim		Não	Sim	EMPRESA CONTRATADA É DO MUNIC. DE DOIS VIZIN
421060	Massaranduba/SC	Sim	Sim	Não	Sim	Não	Não	1,00	0,0		Sim	1.200,00	Não	0,00	Não	Sim	Brusque - SC
411560	Matelândia/PR	Sim	Sim	Sim	Não	Não	Não	6,40	3,1	3,3	Sim	2,50	Sim		Sim	Sim	Medianeira
431217	Mato Queimado/RS	Sim	Sim	Não	Não	Não	Não	1,50	1,5	0,0	Não				Não	Não	
421070	Matos Costa/SC	Sim	Sim	Sim	Sim	Não	Não	14.400,00	14.400,0	0,0	Sim	0,00	Sim		Não	Sim	MAFRA
411575	Mauá da Serra/PR	Sim	Sim	Não	Sim	Sim	Não	0,80	0,8	0,0	Sim	2,20	Sim		Não	Não	
431220	Maximiliano de Almeida/RS	Sim	Sim	Não	Sim	Não	Não	1,00	1,0		Sim	2.400,00	Não		Não	Sim	linha são roque Dois Vizinhos PR.
411580	Medianeira/PR	Sim	Sim	Sim	Sim	Não	Não	200,00	200,0	0,0	Sim	7.920,00	Sim		Não	Não	
411585	Mercedes/PR	Sim	Sim	Não	Sim	Não	Não	2,00	2,0	0,0	Sim	2.628,00	Sim		Não	Sim	Chapecó - Santa Catarina.
411590	Mirador/PR	Sim	Sim								Sim	2.160,00	Sim			Não	
421085	Mirim Doce/SC	Sim	Sim	Não	Sim	Não	Sim	0,08	0,1	0,0	Sim	56.000,00	Sim		Não	Sim	Brusque/SC - GETAL
431235	Montauri/RS	Sim	Sim	Sim	Sim	Não	Não	0,00	0,0	0,0	Sim	1.800,00	Não		Não	Sim	MARAU-RS (NOVA ERA INDÚSTRIA DE MINERALIZAÇ
431238	Monte Belo do Sul/RS	Sim	Sim	Não	Sim	Não		7,00	7,0	0,0	Sim		Não			Sim	Caxias do Sul-RS, Gravataí-RS
421110	Monte Castelo/SC	Sim	Sim	Não	Sim	Não	Não	1,00	1,0	0,0	Sim	200,00	Sim		Não	Sim	MAJOR VIEIRA - SC
431240	Montenegro/RS	Sim	Sim	Sim	Sim	Sim	Não	34,56	34,6	0,0	Sim	962,00	Sim		Não	Sim	Cachoeirinha/RS
411620	Morretes/PR	Sim	Sim	Sim	Sim		Não	0,20	0,2	0,0	Não					Sim	Município de Matinhos para empresa Transresíduos.
431244	Morrinhos do Sul/RS	Sim	Sim	Não	Sim	Não	Não	3,00	3,0	0,0	Sim	1.050,00	Não	0,00	Não	Sim	PORTO ALEGRE
431245	Morro Redondo/RS	Sim	Sim		Sim	Não	Não				Sim	4.200,00	Sim		Sim	Sim	Santa Maria -RS
431250	Mostardas/RS	Sim	Sim	Não	Sim	Não	Não	5,00	5,0		Sim						Não
431260	Muçum/RS	Sim	Não	Sim	Sim	Não		2,00							Sim	Não	
431265	Não-Me-Toque/RS	Sim	Sim	Sim	Sim	Não	Não	59,66	20,7	38,9	Sim	242,97	Sim		Sim	Sim	SANTO ÂNGELO/RS
431267	Nicolau Vergueiro/RS	Sim	Sim	Não	Não	Não	Não	0,50	0,5	0,0	Sim				Não	Sim	Marau-RS
431275	Nova Alvorada/RS	Sim	Sim	Não	Sim	Não	Não	8,00			Sim	3.840,00	Não	320,00	Não		
411660	Nova América da Colina/PR	Não															
431290	Nova Bassano/RS	Sim	Sim		Sim		Não		0,7		Sim	700,00	Sim		Sim		
431300	Nova Brésia/RS	Sim	Sim	Não	Sim	Não	Não				Sim	683,00	Sim		Sim	Não	
431301	Nova Candelária/RS	Sim	Sim	Não	Sim	Não	Não	4,80	4,8	0,0	Sim	42,64	Sim		Sim	Sim	Santo Ângelo / RS
411695	Nova Esperança do Sudoeste/PR	Sim	Sim	Não	Sim	Não	Não				Sim		Sim		Não	Sim	Maravilha (Santa Catarina) e Curitiba .
431303	Nova Esperança do Sul/RS	Sim	Sim		Sim		Sim	1,00	1,0	0,0	Sim	2.131,32	Sim		Não	Sim	Santa Maria - RS
411690	Nova Esperança/PR	Sim	Sim	Sim	Sim	Não	Não	5,00	2,0	3,0	Sim	8.400,00	Sim		Sim	Sim	CHAPECÓ - SC
411700	Nova Fátima/PR	Sim	Sim	Não	Sim	Sim	Não				Sim	510,00	Não	510,00	Não	Sim	Londrina
431306	Nova Hartz/RS	Sim	Sim	Não	Sim	Não	Não				Sim	514,00	Sim		Sim	Não	
421145	Nova Itaberaba/SC																
411705	Nova Laranjeiras/PR	Sim	Sim		Sim		Não				Sim	6.000,00	Não		Sim	Sim	Guarapuava - Parana
411710	Nova Londrina/PR	Sim	Sim	Sim				2,34	1,4	0,9	Sim	2.333,33	Sim		Sim	Sim	Nova Esperança - Pr D'sort & D'sort
411720	Nova Olímpia/PR	Sim	Sim	Sim				26,00	11,0	15,0	Sim	500,00	Sim		Não	Sim	Cianorte
431308	Nova Pádua/RS	Sim	Sim	Não				1,00	1,0	0,0	Sim	2.000,00	Não		Não	Sim	Caxias do Sul, RS.

TABELA Rs01 - INFORMAÇÕES SOBRE COLETA DE RESÍDUOS SÓLIDOS DE SERVIÇOS DE SAÚDE

ANO DE
REFERÊNCIA
2009

Município		Execução de coleta dif. de RSS			Veículos utilizados		Ocorr. de cobrança pela coleta diferenciada	Quant. de RSS coletados			Coleta de RSS em unidades públicas de saúde terceirizada			Trat. de RSS Terceirizado	Prefeitura controla executores	Remessa de RSS para outros municípios	
		Existe	Prefeitura ou contratada	Gerador ou contratada	Exclusivo	Da coleta domiciliar em viagem exclusiva		Total	Prefeitura ou contratados	Geradores ou contratados	Ocor- rência	Valor contratual	Inclui tratamento RSS	Valor contratual		Ocor- rência	Municípios
Código	Nome/UF	Rs020	Rs021	Rs003	Rs038	Rs036	Rs004	Rs044	Rs028	Rs008	Rs040	Rs041	Rs042	Rs043	Rs026	Rs030	Rs031
Região Sul																	
431310	Nova Palma/RS	Sim	Sim	Não	Sim	Sim	Sim	5,00	5,0	0,0	Sim	232,50	Sim		Sim	Sim	Santa Maria, RS
431320	Nova Petrópolis/RS	Sim	Sim	Não	Não	Sim	Não	18,00	18,0	0,0	Sim	202,95	Sim		Não	Sim	Minas do Leão
411725	Nova Prata do Iguaçu/PR	Sim	Sim		Sim		Não	2,16	2,2	0,0	Sim	450,00	Não		Não	Sim	DOIS VIZINHOS - PR
431335	Nova Roma do Sul/RS	Sim	Sim	Não	Sim	Não	Sim	5,00	5,0	0,0	Sim	559,00	Sim		Não	Sim	Caxias do Sul-RS -empresa SERASA
411721	Nova Santa Bárbara/PR	Sim	Sim	Não	Sim	Não	Não	0,60	0,6	0,0	Sim	600,00	Não	0,00	Não	Não	
431337	Nova Santa Rita/RS	Sim	Sim	Sim	Sim		Não	3,40	2,4	1,0	Sim	1.728,00	Sim		Sim	Sim	Cachoeirinha-RS
421150	Nova Trento/SC	Sim	Sim		Sim						Sim	800,00	Sim		Não	Sim	Brusque-SC
431340	Novo Hamburgo/RS	Sim	Sim	Sim	Sim			1.650,00	1.650,0	0,0	Sim	236,14	Sim		Sim	Sim	São Leopoldo
421165	Novo Horizonte/SC	Sim	Sim	Não	Sim	Não	Não	1,00	1,0		Sim	4.174,08	Sim		Não	Sim	ATERRO SANITÁRIO DE PROPRIEDADE DA EMPRESA
411729	Novo Itacolomi/PR	Sim	Sim	Não	Sim	Não	Não	1,00	1,0	0,0	Sim	4.200,00	Não	0,00	Sim	Sim	Para o município de Jardim Alegre.
431344	Novo Tiradentes/RS	Sim	Sim	Sim	Sim	Sim	Não	2,50	2,5	0,0	Sim				Não	Sim	Rodeio Bonito/RS
421170	Orleans/SC	Sim	Não	Sim	Sim	Sim		4,00		4,0					Não	Sim	CIESURES - NO MUNICÍPIO DE URUSSANGA / SC.
431350	Osório/RS	Sim	Não	Sim	Sim	Não		62,40	0,0	62,4					Não	Não	
411740	Ourizona/PR	Sim	Sim	Sim	Sim	Não			0,9		Sim	4.330,00	Sim		Não	Sim	município de Nova Esperança
431360	Paim Filho/RS	Sim	Sim	Não	Sim	Não	Sim	5,00	5,0	0,0	Sim	720,00	Não	0,00	Não	Sim	Viaduto - RS, onde a empresa coletora esta inst.
421200	Palma Sola/SC	Sim	Sim	Não	Sim	Não	Não	0,00	6,0		Sim	1.256,00	Sim		Não	Sim	Anchieta - SC (Tucano Obras e Serviços LTDA)
431370	Palmeira das Missões/RS	Sim	Sim		Sim	Sim	Não				Sim	33.560,28	Sim		Não	Sim	Santo Ângelo - RS
411790	Palotina/PR	Sim	Sim	Sim	Sim	Não	Não			8,0	Sim	42.000,00	Sim		Sim	Sim	Dois Vizinhos - Paraná
431395	Pantano Grande/RS	Sim	Sim	Não					1,6		Sim	1.650,00	Sim		Não	Sim	Santa Cruz do Sul
421220	Papanduva/SC	Sim	Não	Sim	Sim	Não									Sim	Sim	Consorcio Bem ti vi, Major vieira SC
411820	Paranaguá/PR	Sim	Sim	Sim	Sim	Não	Não	1.361,00	1.361,0	0,0	Sim	4,15	Sim		Não	Sim	São Paulo - SP
411840	Paranavai/PR	Sim	Sim	Sim	Sim	Não		19,90	7,4	12,5	Sim	1.500,00	Sim		Não	Sim	Sarandi, Maringá, Cianorte, Umuarama e Chapecó.
431403	Pareci Novo/RS	Sim	Sim	Não	Sim	Não	Não	2.400,00	2.400,0	0,0	Sim	5.567,67	Sim		Não	Sim	SAPUCAIA DO SUL
431405	Parobé/RS	Sim	Não	Sim	Sim	Não		57,00	0,0	57,0					Sim	Sim	Cachoeirinha - RS
431406	Passa Sete/RS	Sim	Sim	Não	Sim	Não	Não				Sim		Sim		Sim	Sim	Cachoeirinha -RS: Ambientuus Tecnologia Ambiental
431410	Passo Fundo/RS	Sim	Sim	Sim	Não	Não	Não	0,50	0,5	0,0	Sim	50,00	Não		Não	Sim	Santo Ângelo e Chapecó
411860	Paula Freitas/PR	Sim	Sim	Não	Não	Não	Não	0,24	0,2	0,0	Sim	0,00	Não	0,00	Não	Sim	União da Vitória - PR
431415	Paverama/RS	Sim	Sim		Sim	Não	Não	1,80	1,8	0,0	Sim	306,90	Não	0,00	Não	Sim	Gravataí/RS - Central de Resíduos PRO Ambiente
431417	Pedras Altas/RS	Sim	Sim	Não					1,0		Sim	2.347,80	Não		Não	Sim	Município de Santa Maria/RS
431420	Pedro Osório/RS	Sim	Sim		Sim			1.228,87	511,8	717,1					Sim	Sim	São encaminhados p/ o município de Santa Maria RS
431430	Pejuçara/RS	Sim	Sim	Sim	Sim	Não	Não	5,00	5,0	0,0	Sim	1.000,00	Sim		Sim	Sim	PALMEIRA DAS MISSÕES - RS
431440	Pelotas/RS	Sim	Sim	Sim	Sim	Não	Não	280,00	82,0	198,0	Sim	1.850,00	Sim		Sim	Não	
421250	Penha/SC	Sim	Sim	Sim	Sim	Não	Não				Sim				Não	Sim	Brusque/SC
421260	Peritiba/SC	Sim	Sim	Não	Sim	Não	Sim	1,00	1,0	0,0	Sim	2.760,00	Sim		Não	Sim	DOIS VIZINHOS - PR
411885	Perobal/PR	Sim	Sim	Sim	Sim	Não	Não	1,18	1,0	0,2	Sim	960,00	Não	0,00	Não	Não	
411890 Pérola/PR																	
421270	Petrolândia/SC	Sim	Sim		Sim	Não	Não	0,24	0,2	0,0	Sim	16.300,00	Sim		Não	Sim	Blumenau -SC
421280	Piçarras/SC	Sim	Sim	Não	Sim	Não	Não	4,50	4,5	0,0	Sim	43.000,00	Sim		Não	Sim	Brusque - SC
411910	Piñen/PR	Sim	Sim	Não	Não	Sim	Sim	1,60	1,6	0,0	Sim	1.115,51	Sim		Sim	Sim	Chapecó - Santa Catarina.

TABELA Rs01 - INFORMAÇÕES SOBRE COLETA DE RESÍDUOS SÓLIDOS DE SERVIÇOS DE SAÚDE

ANO DE
REFERÊNCIA
2009

Município		Execução de coleta dif. de RSS			Veículos utilizados		Ocorr. de cobrança pela coleta diferenciada	Quant. de RSS coletados			Coleta de RSS em unidades públicas de saúde terceirizada			Trat. de RSS Terceirizado	Prefeitura controla executores	Remessa de RSS para outros municípios	
		Existe	Prefeitura ou contratada	Gerador ou contratada	Exclusivo	Da coleta domiciliar em viagem exclusiva		Total	Prefeitura ou contratados	Geradores ou contratados	Ocor- rência	Valor contratual R\$/t	Inclui tratamento RSS			Valor contratual R\$/t	Ocor- rência
														t			
Código	Nome/UF	Rs020	Rs021	Rs003	Rs038	Rs036	Rs004	Rs044	Rs028	Rs008	Rs040	Rs041	Rs042	Rs043	Rs026	Rs030	Rs031
411915	Pinhais/PR	Sim	Sim	Sim	Sim	Não	Não	10,21	10,2	0,0	Sim	4.950,00	Sim		Sim	Sim	São José dos Pinhais - PR - AMBSERV
431446	Pinhal da Serra/RS	Não															
431447	Pinhal Grande/RS	Sim	Sim	Não	Sim	Não	Não	6,00	6,0	0,0	Sim	2.400,00	Sim		Não	Sim	Santa Maria - RS
431445	Pinhal/RS	Sim	Sim		Sim			1,00	1,0	0,0	Sim	268,33	Sim		Sim	Sim	CLS-Serviços Coleta Seletiva Ltda/Pal. Missões RS
411920	Pinhalão/PR	Sim	Sim	Não	Sim	Não		1,00	1,0	0,0	Sim	1.500,00	Sim		Sim	Sim	Siqueira Campos, Paraná
411930	Pinhão/PR	Sim	Sim	Não	Sim				4,8		Sim	2.700,00	Sim		Não	Sim	CHAPECÓ - SC - SERVIOESTE SOLUÇÕES AMBIENTA
431449	Pinheirinho do Vale/RS	Sim	Não	Sim	Sim	Não		1,00			Sim	2.400,00	Não	200,00			
421300	Pinheiro Preto/SC	Sim	Sim	Não	Sim	Não	Sim	2,00	2,0	0,0	Sim	160,00	Sim		Não	Sim	Chapecó- S/C
411940	Pirai do Sul/PR	Sim	Sim	Sim	Sim	Sim	Sim	11,00			Sim	0,00	Sim		Sim	Sim	Siqueira Campos - PR -
431455	Pirapó/RS	Sim	Sim	Não	Sim	Não	Não	4,12	4,1	0,0	Sim	5.336,76	Sim		Sim	Sim	Passo Fundo - RS
421310	Piratuba/SC	Sim	Sim		Sim			0,00	0,0	0,0	Sim	3.600,00	Não		Não	Sim	Dois Vizinhos - PR
411960	Pitanga/PR	Sim	Sim	Sim	Sim				3,4		Sim	1.800,00	Não		Sim		
421315	Planalto Alegre/SC	Sim	Sim	Não	Não	Não	Não	2,00	2,0	0,0	Sim	4.056,00	Sim			Sim	CHAPECÓ - SC
431475	Poço das Antas/RS	Sim	Sim	Não	Não	Sim	Não	2,00	2,0	0,0	Não				Não	Sim	Minas do Leão/RS
411990	Ponta Grossa/PR	Sim	Sim	Sim	Sim	Não	Sim				Sim	1,80	Sim		Não	Não	
411995	Pontal do Paraná/PR	Sim	Sim	Sim	Sim	Não	Não	4,80	4,8	0,0	Sim	150.000,00	Sim		Sim	Não	
421330	Ponte Alta/SC	Sim	Sim	Sim	Sim	Sim	Não	20,00	10,0	10,0	Sim	0,00	Não	0,00	Não	Não	
431478	Ponte Preta/RS	Sim	Sim	Não	Sim	Não	Não				Sim	419,20	Sim		Não	Não	
421340	Ponte Serrada/SC	Sim	Não	Sim	Sim	Não									Não	Sim	IPUMIRIM/SC
412000	Porecatu/PR	Sim	Sim	Não	Sim	Não	Não	8,40	8,4	0,0	Sim	6.000,00	Sim		Sim	Sim	Cambé.
431490	Porto Alegre/RS	Sim	Não	Sim	Não	Não									Sim	Sim	Sapucaia do Sul ABORGAMA
421350	Porto Belo/SC	Sim	Sim	Não	Sim	Não	Sim				Sim	8.220,00	Sim		Sim	Sim	Biguaçu - SC - Empresa Proactiva
431500	Porto Lucena/RS	Sim	Sim		Sim						Sim	1.800,00	Sim		Não	Sim	Passo Fundo
431505	Porto Mauá/RS	Sim	Sim	Não	Sim	Não	Não	1,00	1,0	0,0	Sim	3.060,00	Sim	0,00	Não	Sim	Passo Fundo/RS
412030	Porto Vitória/PR	Sim	Sim	Sim	Não	Não	Não				Sim	2.310,78	Sim		Não	Sim	DOIS VIZINHOS
431510	Porto Xavier/RS	Sim	Sim	Não													
431513	Pouso Novo/RS	Sim	Sim	Não	Sim	Não	Não				Sim		Não		Não	Não	
421370	Pouso Redondo/SC	Sim	Sim	Sim	Sim	Sim	Não	926,00	926,0	0,0	Sim	33,00	Não	0,00	Sim	Sim	Texto abaixo
421380	Praia Grande/SC	Sim	Sim	Sim	Sim		Não	5,00	3,0	2,0	Sim	120,00	Sim		Não	Sim	autoclave aterro santech.
412035	Pranchita/PR	Sim	Sim	Sim	Sim	Não	Não	0,00	0,0	0,0	Sim	682,00	Sim		Sim	Sim	DOIS VIZINHOS - PR - SPIELMANN & SPIELMANN LTD
421390	Presidente Castello Branco/SC	Sim	Sim		Sim		Não				Sim	200,00	Sim		Não		
421400	Presidente Getúlio/SC	Sim	Sim	Não	Sim	Sim	Não	1,50	1,5	0,0	Sim	3.581,97	Sim		Sim	Sim	Blumenau - SC -
431514	Presidente Lucena/RS	Sim	Sim	Sim	Sim	Não	Não	5,00	5,0	0,0	Sim	2.400,00	Sim		Não	Não	
412050	Primeiro de Maio/PR	Sim	Sim	Não	Sim	Não	Não	0,10	0,1	0,0	Sim	450,00	Sim		Não	Não	
421415	Princesa/SC	Sim	Sim		Sim		Não	3,00	3,0	0,0	Sim	1.584,00	Não	1.056,00	Não	Sim	Anchieta - SC.
431530	Quaraí/RS	Não															
412065	Quarto Centenário/PR	Sim	Sim	Sim	Sim	Não	Não	0,38	0,4	0,0	Sim	5.914,28	Sim			Sim	Umuarama
412070	Quatiguá/PR	Sim	Sim	Não	Sim	Não	Não	12,00	12,0	0,0	Sim	540,00	Sim		Não	Sim	Siqueira Campos - PR, cidade da empresa contratada
412080	Quatro Barras/PR	Sim	Sim	Sim	Sim	Sim	Não	0,60	0,6	0,0	Sim	786,00	Sim		Sim	Sim	CAVO SERVIÇO E MEIO AMBIENTE S.A

TABELA Rs01 - INFORMAÇÕES SOBRE COLETA DE RESÍDUOS SÓLIDOS DE SERVIÇOS DE SAÚDE

ANO DE
REFERÊNCIA
2009

Município		Execução de coleta dif. de RSS			Veículos utilizados		Ocorr. de cobrança pela coleta diferenciada	Quant. de RSS coletados			Coleta de RSS em unidades públicas de saúde terceirizada			Trat. de RSS Terceirizado	Prefeitura controla executores	Remessa de RSS para outros municípios	
		Existe	Prefeitura ou contratada	Gerador ou contratada	Exclusivo	Da coleta domiciliar em viagem exclusiva		Total	Prefeitura ou contratados	Geradores ou contratados	Ocor- rência	Valor contratual	Inclui tratamento RSS	Valor contratual		Ocor- rência	Municípios
Código	Nome/UF	Rs020	Rs021	Rs003	Rs038	Rs036	Rs004	Rs044	Rs028	Rs008	Rs040	Rs041	Rs042	Rs043	Rs026	Rs030	Rs031
Região Sul																	
412085	Quatro Pontes/PR	Sim	Sim	Sim	Sim	Não	Não	5,40	2,4	3,0	Sim	1.600,00	Sim		Sim	Sim	Maringá - PR
412090	Quedas do Iguaçu/PR	Sim	Sim	Sim	Sim	Não	Não	10,10	4,1	6,0	Sim	2.427,00	Sim			Sim	Dois Vizinhos - Paraná
431532	Quevedos/RS	Sim	Sim		Sim			4,20	4,2	0,0	Sim	854,28	Sim		Sim	Sim	SANTA MARIA- RS
412120	Quitandinha/PR	Sim	Sim	Não	Não	Não	Não	1,00	1,0	0,0	Sim	4.344,00	Sim		Sim	Não	
412140	Realeza/PR	Sim	Sim	Sim				42,00	12,0	30,0	Sim	200,00	Sim		Sim	Não	
412150	Rebouças/PR	Sim	Sim	Sim	Não	Não	Não	4,20	1,2	3,0	Sim	3.000,00	Não	0,00	Não	Não	
431545	Relvado/RS	Sim	Sim	Não	Sim	Sim	Não	4,80	4,8	0,0	Sim	700,00	Sim		Não	Sim	CACHOERINHA;RS
412175	Reserva do Iguaçu/PR	Sim	Sim	Sim	Sim	Não	Não	600,00	360,0	240,0	Sim	6.000,00	Não		Sim	Sim	Dois Vizinhos
412170	Reserva/PR	Sim	Sim	Sim	Sim						Sim						
412180	Ribeirão Claro/PR	Sim	Sim	Não	Sim	Não	Não	2,40	2,4	0,0	Sim	5.500,00	Não	0,00	Não	Sim	Siqueira Campos- PR
412210	Rio Bom/PR	Sim	Sim	Não	Sim	Não	Não	1,00	1,0	0,0	Sim	3.600,00	Sim			Sim	- Município de Jardim Alegre
421460	Rio do Oeste/SC	Sim	Sim	Sim	Sim	Sim	Sim	0,30	0,3	0,0	Sim	4.632,00	Sim		Sim	Sim	BLUMENAU-SC
421480	Rio do Sul/SC	Sim	Não	Sim	Sim	Não		0,00	0,0	0,0					Sim	Sim	Brusque/SC
421470	Rio dos Cedros/SC	Sim	Não	Sim	Sim	Sim									Sim	Sim	Brusque/SC e Blumenau/SC
421490	Rio Fortuna/SC	Sim	Sim	Não	Sim	Sim		4,00	4,0	0,0	Sim	478,31	Sim		Não	Sim	Taquaraçu - Laguna/ SC.
431560	Rio Grande/RS	Sim	Sim	Sim	Sim	Não	Não	260,28	260,3	0,0	Sim	690,00	Não	2.740,00	Sim	Sim	Unid. Aborgama do Brasil Ltda, Sapucaia do Sul/RS.
412230	Rio Negro/PR	Sim	Sim	Sim	Sim	Não	Não		21.600,0		Sim	0,76	Sim		Não	Sim	Chapecó-SC
431570	Rio Pardo/RS	Sim	Sim		Sim				12,0		Sim	332,00	Sim		Não	Sim	Santa Cruz do Sul
421505	Rio Rufino/SC	Sim	Sim	Não	Não	Não	Não	0,00	1,0		Sim	1.480,00	Sim		Não	Sim	Laguna/SC
431600	Rolante/RS	Sim	Sim	Sim	Não	Não	Não				Sim		Sim		Não	Sim	Cachoeirinha/RS
421520	Romelândia/SC	Sim	Sim	Não	Sim	Não	Não	2,50	2,5	0,0	Sim		Sim		Não	Sim	Anchieta - SC
412250	Roncador/PR	Sim	Sim		Sim	Não	Não	1,10	1,1	0,0	Sim	550,00	Sim		Não	Sim	Maringá - Pr para empresa Centro Norte
431620	Rondinha/RS	Sim	Sim	Não	Não	Não	Não	6,00	6,0	0,0	Sim	1.956,79	Sim		Não	Sim	SANTA MARIA
412260	Rondon/PR	Sim	Sim		Não	Não	Não	25,00	25,0	0,0	Sim	4.320,00	Sim		Não	Sim	destinal final - curitiba, enviado pela Bio-Access
412270	Sabáudia/PR	Sim	Sim		Sim			10,50	10,5	0,0	Sim	0,50	Sim		Não	Não	
431643	Saldanha Marinho/RS	Não															
412290	Salto do Itararé/PR	Sim	Sim		Sim	Sim	Não				Sim	0,00	Sim		Não	Não	
431645	Salto do Jacuí/RS	Sim	Não	Sim	Não	Não		0,00	0,0	0,0	Sim	0,00	Não	0,00	Não	Sim	Espumoso
412300	Salto do Lontra/PR	Sim	Sim	Sim	Sim	Não	Não	5,20	2,7	2,5	Sim	600,00	Sim		Sim	Sim	Dois vizinhos - PR, Spielmann & Spielmann LTDA
421540	Salto Veloso/SC	Sim	Sim	Sim	Sim	Sim	Não	609,00	437,0	172,0	Sim	3.960,00	Sim		Sim	Sim	Dois Vizinhos - PR
431650	Salvador do Sul/RS	Sim	Sim	Não	Sim	Não	Não	20,00	20,0	0,0	Sim	4.560,00	Sim		Não	Sim	CACHOERINHA
421545	Sangão/SC	Sim	Sim	Sim	Sim	Sim	Sim		1.355,0		Sim	200,00	Não	2,50	Não	Sim	CAPIVARI DE BAIXO
431670	Santa Bárbara do Sul/RS	Sim		Sim													
412320	Santa Cecília do Pavão/PR	Sim	Sim	Não	Sim	Sim	Não	0,86	0,9	0,0	Sim	3.960,00	Não	3.960,00	Sim	Sim	Siqueira Campos
412330	Santa Cruz de Monte Castelo/PR	Sim	Sim	Não	Sim	Não	Não	0,80	0,8	0,0	Sim	1.580,48	Sim		Sim	Não	
431680	Santa Cruz do Sul/RS	Sim	Sim	Não	Sim	Não	Sim	18,31	18,3	0,0	Sim	2.730,27	Não	3.059,64	Sim	Sim	SAPUCAIA DO SUL NA UNIDADE DA ABORGAMA DO
412340	Santa Fé/PR							1,00									
412350	Santa Helena/PR	Sim		Sim	Não	Não									Sim		
421555	Santa Helena/SC	Sim	Sim	Não	Sim	Não	Não		1,0		Sim	28.800,00	Sim		Não	Sim	Iporã do Oeste - SC, na Unid. Da Tran. Serni Ltda

TABELA Rs01 - INFORMAÇÕES SOBRE COLETA DE RESÍDUOS SÓLIDOS DE SERVIÇOS DE SAÚDE

ANO DE
REFERÊNCIA
2009

Município		Execução de coleta dif. de RSS			Veículos utilizados		Ocorr. de cobrança pela coleta diferenciada	Quant. de RSS coletados			Coleta de RSS em unidades públicas de saúde terceirizada			Trat. de RSS Terceirizado	Prefeitura controla executores	Remessa de RSS para outros municípios	
		Existe	Prefeitura ou contratada	Gerador ou contratada	Exclusivo	Da coleta domiciliar em viagem exclusiva		Total	Prefeitura ou contratados	Geradores ou contratados	Ocor- rência	Valor contratual	Inclui tratamento RSS	Valor contratual		Ocor- rência	Municípios
Código	Nome/UF	Rs020	Rs021	Rs003	Rs038	Rs036	Rs004	Rs044	Rs028	Rs008	Rs040	Rs041	Rs042	Rs043	Rs026	Rs030	Rs031
Região Sul																	
412370	Santa Isabel do Ivaí/PR	Sim	Sim		Sim	Sim	Não	1,00			Sim	1.500,00	Sim		Não	Sim	MARINGÁ ESTADO DO PARANÁ
412382	Santa Lúcia/PR	Sim	Sim	Não	Sim	Não	Não	0,74	0,7	0,0	Sim	3.669,00	Sim		Não	Não	
431690	Santa Maria/RS	Sim	Sim	Sim	Sim	Sim	Sim	21.714,00	21.666,0	48,0	Sim	0,58	Sim		Não	Não	
412395	Santa Mônica/PR	Sim	Sim		Sim				2,0		Sim	2.800,00	Não		Não	Sim	Nova Esperança - Pr
421560	Santa Rosa de Lima/SC	Sim	Sim	Não	Sim	Não	Não	1,50	1,5	0,0	Sim	50,00	Não		Sim	Sim	SÃO JOSE FLORIANOPOLIS
421565	Santa Rosa do Sul/SC	Sim	Sim	Sim	Sim	Não	Não	1,00	1,0	0,0	Sim	4.300,00	Sim		Não	Sim	Ararangua
431720	Santa Rosa/RS	Não															
431725	Santa Tereza/RS	Sim	Sim	Não	Sim	Não	Não	3.000,00	3.000,0	0,0	Sim		Sim		Sim	Não	
412405	Santa Terezinha de Itaipu/PR	Sim	Sim	Não	Sim	Sim	Não	8,00	8,0	0,0	Sim	1.000,00	Sim		Não	Não	
421567	Santa Terezinha/SC	Sim	Sim	Sim	Sim	Sim	Não	0,36	0,4	0,0	Sim	5.844,00	Não		Não	Sim	Brusque.
431700	Santana da Boa Vista/RS	Sim		Sim						3,8					Não	Não	
431710	Santana do Livramento/RS	Sim	Sim	Sim	Sim	Não	Não	21,00	3,0	18,0	Sim	0,47	Sim		Sim	Sim	Santa Maria RS
421569	Santiago do Sul/SC																
431750	Santo Ângelo/RS	Sim	Sim	Sim	Sim	Não	Não	100,80	19,2	81,6	Sim	7.398,00	Sim		Sim	Não	
431760	Santo Antônio da Patrulha/RS	Sim	Sim	Sim	Sim	Não		12,00	12,0	0,0	Sim	6.108,00	Sim		Sim	Sim	Cachoeirinha/RS
412410	Santo Antônio da Platina/PR	Sim	Sim	Sim	Sim	Não					Sim	8.730,00	Não		Não	Sim	SIQUEIRA CAMPOS - PR - MEDC TEC AMBIENTAL
431770	Santo Antônio das Missões/RS	Sim	Sim	Não	Sim	Não	Não		0,5		Sim	7.938,00			Sim	Sim	Santo Ângelo (RS)
431755	Santo Antônio do Palma/RS	Sim	Sim	Não	Sim			4,80	4,8	0,0	Sim	100,00	Não		Não	Sim	Caxias do Sul
412430	Santo Antônio do Paraíso/PR	Sim	Sim	Sim	Sim	Não	Não	2,00	2,0	0,0	Sim	705,00	Não	705,00	Não	Não	
431775	Santo Antônio do Planalto/RS	Sim	Sim	Sim	Não	Não	Não	6,50	6,0	0,5	Sim	600,00	Sim		Sim	Sim	Dois Vizinhos no Paraná
431780	Santo Augusto/RS	Sim	Não	Sim	Sim	Não		10,00		10,0					Não	Sim	Santo Angelo
431795	Santo Expedito do Sul/RS	Sim	Sim		Sim			7,00			Sim	4.679,50	Sim		Não	Sim	CHAPECÓ
412450	Santo Inácio/PR	Sim	Sim		Sim				0,3		Sim	1.384,10	Sim		Não	Sim	Maringá - PR
421580	São Bento do Sul/SC	Sim	Sim	Sim	Sim	Não	Não	5,13	5,1	0,0	Sim	3.500,00	Sim		Sim	Sim	CHAPECÓ - SC
421575	São Bernardino/SC	Sim	Sim	Não	Sim	Não	Sim	0,50	0,5	0,0	Não				Sim	Sim	Anchieta - SC, Aterro sanitario - UNIDADE 2
421590	São Bonifácio/SC	Sim	Sim		Sim	Não	Não	1,60	1,6	0,0	Sim	4.371,00	Não		Não	Sim	Laguna - Empresa Iouber Ltda
431800	São Borja/RS	Sim	Sim	Sim	Sim	Sim	Não	3,00	2,0	1,0	Sim	0,80	Sim		Não	Sim	MARAU/RS
421600	São Carlos/SC	Sim	Sim	Sim	Sim	Não	Não				Sim		Sim		Sim	Sim	XANXERE SC
431810	São Francisco de Assis/RS	Sim	Sim		Sim			17,40	17,4	0,0	Sim	16.320,00	Sim		Sim	Sim	Viamão/RS
421620	São Francisco do Sul/SC	Sim	Sim	Sim	Sim	Sim	Não	11,00	11,0	0,0	Sim	356,60	Sim		Sim	Sim	Brusque - Sc
431830	São Gabriel/RS	Sim	Sim	Sim	Sim	Não	Não				Sim		Sim		Sim	Sim	Santa Maria Unidade de tratamento p/ autoclavagem
421630	São João Batista/SC	Sim	Sim	Sim	Não	Não	Não				Sim	14.490,00	Sim		Não	Sim	Brusque/SC.
421635	São João do Itaperiú/SC	Sim	Sim		Sim				0,1		Sim	9.000,00	Não		Não	Sim	Brusque
421625	São João do Oeste/SC	Sim	Sim	Não	Sim	Não	Não	7,00	7,0		Sim	771,43	Sim		Não	Sim	Iporã do Oeste, SC
421640	São João do Sul/SC	Sim	Sim	Não	Sim	Não	Não	0,20	0,2	0,0	Sim	6.600,00	Não	0,00	Não	Sim	Araranguá - SC
412510	São João do Triunfo/PR	Sim	Sim	Não	Sim	Não	Sim	1,50	1,5	0,0	Sim	2.500,00	Não	2.500,00	Sim	Sim	CURITIBA
412535	São Jorge do Patrocínio/PR	Sim	Sim	Não	Sim	Não	Não	4,50	4,5	0,0	Sim	6.120,00	Não	0,00	Não	Não	
412520	São Jorge d'Oeste/PR	Sim	Sim	Sim	Sim	Não	Não	1,20	0,5	0,7	Sim	4.050,00	Não	5.400,00	Não	Sim	Dois Vizinhos, Paraná
412545	São José das Palmeiras/PR	Sim	Sim	Sim	Sim	Não	Não				Sim	2.700,00	Sim		Não	Sim	Chapeco - RS

TABELA Rs01 - INFORMAÇÕES SOBRE COLETA DE RESÍDUOS SÓLIDOS DE SERVIÇOS DE SAÚDE

ANO DE
REFERÊNCIA
2009

Município		Execução de coleta dif. de RSS			Veículos utilizados		Ocorr. de cobrança pela coleta diferenciada	Quant. de RSS coletados			Coleta de RSS em unidades públicas de saúde terceirizada			Trat. de RSS Terceirizado	Prefeitura controla executores	Remessa de RSS para outros municípios		
		Existe	Prefeitura ou contratada	Gerador ou contratada	Exclusivo	Da coleta domiciliar em viagem exclusiva		Total	Prefeitura ou contratados	Geradores ou contratados	Ocor- rência	Valor contratual	Inclui tratamento RSS			Valor contratual	Ocor- rência	Municípios
Código	Nome/UF	Rs020	Rs021	Rs003	Rs038	Rs036	Rs004	Rs044	Rs028	Rs008	Rs040	Rs041	Rs042	Rs043	Rs026	Rs030	Rs031	
Região Sul																		
421670	São José do Cedro/SC	Sim	Sim	Não	Sim	Não	Sim				Sim	6.000,00	Sim		Não	Sim	Maravilha, SC.	
431846	São José do Herval/RS	Sim	Sim	Sim	Não	Não	Não	0,72	0,7	0,0	Sim	9.000,00	Sim		Não	Sim	Marau - Rio Grande do Sul	
431848	São José do Hortêncio/RS	Sim	Sim	Não	Sim	Não	Não	2,00	2,0	0,0	Sim	1.628,00	Sim		Não	Sim	Gravataí - RS Pro-Ambiente Industrias Ltda	
431849	São José do Inhacorá/RS	Sim	Não	Sim	Sim	Não		3,00	0,0	3,0				Sim	Sim	Passo Fundo - RS		
431850	São José do Norte/RS	Sim	Sim	Sim				3,60	3,6	0,0	Sim	61.387,44	Não		Não	Não		
431860	São José do Ouro/RS	Sim	Sim		Sim	Não					Sim	512,50	Sim		Não	Não		
431861	São José do Sul/RS	Sim	Sim		Sim	Sim	Não	2,40	2,4	0,0	Sim	2.635,64	Não	216,17	Sim	Sim	Gravataí - Rs - Telemonte Transporte Coleta Ltda	
431862	São José dos Ausentes/RS	Sim	Sim		Sim	Não	Não				Sim	360,00	Sim		Sim	Sim	Caxias do Sul	
412550	São José dos Pinhais/PR	Sim	Sim	Sim	Sim	Sim	Não		5,3		Sim	3.900,00	Sim		Sim	Não		
421660	São José/SC	Sim	Sim	Sim	Sim		Não	0,60	0,6	0,0	Sim	94,60	Não		Sim	Sim	Biguaçu - SC	
431870	São Leopoldo/RS	Sim	Sim	Sim	Sim	Não	Sim	129,64	117,9	11,7	Sim	2,78	Sim		Sim	Não		
431880	São Lourenço do Sul/RS	Sim	Não	Sim	Sim	Não									Não	Sim	Santa Maria/RS Pela empresa PRT	
412555	São Manoel do Paraná/PR	Sim	Sim		Sim	Sim	Não				Sim	250,00	Sim		Sim	Sim	cianorte, Pr, rizzato transportes Ltda.	
431900	São Marcos/RS	Não						44,00										
421710	São Martinho/SC	Sim	Sim	Não	Sim	Não	Sim	11,00	11,0	0,0	Sim	0,00	Não	275,00	Sim	Sim	Laguna - SC	
412560	São Mateus do Sul/PR	Sim	Sim	Não	Sim	Não	Não	10,20	10,2	0,0	Sim	17,58	Sim		Sim	Sim	Curitiba - Pr	
431915	São Miguel das Missões/RS	Sim	Sim	Sim	Sim	Não	Não				Sim	402,07	Sim		Não	Sim	Santo Angelo	
412570	São Miguel do Iguaçu/PR	Sim	Não	Sim	Sim	Não					Sim	790,90	Sim		Não	Sim	DOIS VIZINHOS - PR	
421720	São Miguel do Oeste/SC	Sim	Sim	Sim	Sim	Não	Não	49,00	7,0	42,0	Sim	3.000,00	Sim		Sim	Sim	Anchieta	
431920	São Nicolau/RS	Sim	Sim		Sim	Não	Sim				Sim	3.600,00	Não		Não	Sim	SANTA ROSA/RS	
431930	São Paulo das Missões/RS	Sim	Sim	Sim	Sim	Não	Não	7,20	7,2	0,0	Sim	749,70	Sim		Sim	Sim	Inceneração, Via Norte Santo Ângelo	
421725	São Pedro de Alcântara/SC	Sim		Sim	Sim	Sim									Não			
431940	São Pedro do Sul/RS	Sim	Sim	Não	Sim	Não	Sim				Sim							
431950	São Sebastião do Cai/RS	Sim	Sim	Sim	Sim	Não	Não	16,80	16,8	0,0	Sim	392,00	Sim		Sim	Sim	Montenegro - RS	
431960	São Sepé/RS	Sim	Sim	Não	Sim	Não	Sim	90,00	90,0	0,0	Sim	12.000,00	Sim		Não	Sim	SANTA MARIA - RS ; RTM	
412610	São Tomé/PR	Sim	Sim	Não	Sim	Não	Não	1,00	1,0	0,0	Sim	4.000,00	Sim		Não	Sim	CURITIBA-PR	
431971	São Valentim do Sul/RS	Sim	Sim		Sim	Não	Não	3,00			Sim	2.100,00	Não	175,00	Sim	Sim	Caxias do Sul para destinação final na empresa	
412620	Sapopema/PR	Sim	Sim	Não	Sim	Sim	Não	0,50	0,5	0,0	Sim	8.800,00	Sim		Sim	Sim	SIQUEIRA CAMPOS - PR	
412627	Saudade do Iguaçu/PR	Sim	Sim	Sim	Sim	Não	Sim	0,90	0,0	0,9	Sim	4.666,00				Sim	Dois Vizinhos - PR.	
421740	Schroeder/SC	Sim	Sim	Sim	Sim	Não	Sim	20,00	20,0	0,0	Sim	1.232,10	Sim		Sim	Sim	Chapecó/SC	
432023	Sede Nova/RS	Sim	Sim	Sim	Não	Não	Não				Sim	215,50	Não		Não	Sim	Santa Maia/ RS	
432026	Segredo/RS	Sim	Sim	Não	Sim	Não	Não				Sim				Não	Não		
432030	Selbach/RS	Sim	Sim	Sim	Sim	Sim	Não	4,40	2,4	2,0	Sim	363,80	Não	0,00	Não	Sim	Passo Fundo	
412630	Sengés/PR	Sim	Sim	Sim	Não	Não	Não	12,00	12,0	0,0	Sim	953,70	Sim		Não	Sim	Siqueira Campos-PR	
432035	Sentinela do Sul/RS	Sim	Sim	Não	Não	Não	Não	5,00	5,0	0,0	Sim	630,07	Sim		Não	Sim	C	
432040	Serafina Corrêa/RS	Sim		Sim	Sim										Não	Sim	Caxias Do Sul	
421755	Serra Alta/SC	Sim	Sim	Não	Sim	Sim	Não	1,50	1,5	0,0	Sim	366,30	Sim		Não	Sim	SAUDADES, SC.	
412635	Serranópolis do Iguaçu/PR	Sim	Sim	Sim	Sim	Não	Não	2,40	2,4	0,0	Sim	2.000,00	Sim		Não	Sim	Munípio: Medianeira/PR	
432050	Sertão/RS	Sim	Sim	Sim	Não	Não	Não	13,80	3,8	10,0	Sim	170,00	Não	0,00	Não	Sim	Chapecó - SC	

TABELA Rs01 - INFORMAÇÕES SOBRE COLETA DE RESÍDUOS SÓLIDOS DE SERVIÇOS DE SAÚDE

ANO DE
REFERÊNCIA
2009

Município		Execução de coleta dif. de RSS			Veículos utilizados		Ocorr. de cobrança pela coleta diferenciada	Quant. de RSS coletados			Coleta de RSS em unidades públicas de saúde terceirizada			Trat. de RSS Terceirizado	Prefeitura controla executores	Remessa de RSS para outros municípios		
		Existe	Prefeitura ou contratada	Gerador ou contratada	Exclusivo	Da coleta domiciliar em viagem exclusiva		Total	Prefeitura ou contratados	Geradores ou contratados	Ocor- rência	Valor contratual R\$/t	Inclui tratamento RSS			Valor contratual R\$/t	Ocor- rência	Municípios
Código	Nome/UF	Rs020	Rs021	Rs003	Rs038	Rs036	Rs004	Rs044	Rs028	Rs008	Rs040	Rs041	Rs042	Rs043	Rs026	Rs030	Rs031	
432060	Severiano de Almeida/RS	Sim	Sim		Sim	Não	Não	1,10	1,1	0,0	Sim	5.400,00	Sim		Sim	Sim	Chapecó - SC	
421760	Siderópolis/SC	Sim	Sim	Sim					5,4		Sim	2,20	Sim		Sim	Sim	Araranguá - SC- Luiz Cornello Pacheco Francisco Me	
432065	Silveira Martins/RS	Sim	Sim	Sim							Sim				Não	Sim	SANTA MARIAR-RS	
432067	Sinimbu/RS	Não																
412660	Siqueira Campos/PR	Sim	Não	Sim	Não	Não		30,00	0,0	30,0					Sim	Não		
432070	Sobradinho/RS	Sim	Sim	Sim	Sim	Sim	Não	12,00	12,0	0,0	Sim	207,05	Sim		Não	Sim	São Leopoldo/RS	
432080	Soledade/RS	Sim	Sim	Sim	Sim	Não	Não	23,90	13,9	10,0	Sim	539,95	Sim		Sim	Sim	Santo Angelo	
412665	Sulina/PR	Sim	Sim	Sim	Não	Não	Não	0,50	0,3	0,2	Sim	3.600,00	Sim		Sim	Sim	DOIS VIZINHOS PR	
421780	Taió/SC	Sim	Sim	Não	Sim	Não	Não	1,00	1,0	0,0	Sim	4.500,00	Sim		Não	Sim	Anchieta	
412667	Tamarana/PR	Não																
421790	Tangará/SC	Sim	Sim		Sim		Não	12,70	12,7	0,0	Sim	341,30	Sim		Não	Sim	Videira	
412680	Tapejara/PR	Sim	Sim	Sim	Sim	Não	Não	2,20	1,4	0,8	Sim	4.294,36	Sim		Não	Sim	Curitiba- Paraná (SERQUIP)	
432100	Tapera/RS	Sim	Sim	Não	Não	Não	Não	1,00	1,0	0,0	Sim	1.294,50	Sim		Sim	Sim	Espumoso	
432110	Tapes/RS	Sim		Sim											Sim			
432132	Taquaruçu do Sul/RS	Sim	Sim	Não							Sim	160,65	Não		Não	Sim	Santa Maria - RS	
432135	Tavares/RS	Sim	Sim	Sim	Sim	Não	Não	0,40	0,4	0,0	Sim	1.840,00	Sim		Não	Sim	VIAMÃO	
412700	Teixeira Soares/PR	Sim	Sim		Sim	Não	Não	0,00	0,0	0,0	Sim	3,20	Sim		Sim	Sim	Ponta Grossa - Pr - Ponta Grossa Ambiental	
412720	Terra Boa/PR	Sim	Sim	Sim	Sim			2,90	1,8	1,1	Sim	3,40	Não	7.800,00	Sim	Sim	Cianorte e posteriores incineração	
432143	Terra de Areia/RS	Sim	Não	Sim	Sim	Não		3,00	0,0	3,0					Não	Sim	Porto Alegre - RS	
421810	Timbé do Sul/SC	Sim	Sim	Não	Sim	Não	Não	0,90	0,9	0,0	Sim	4.560,00	Não	0,00	Não	Sim	ARARANGUÁ - SC	
421820	Timbó/SC	Sim	Sim	Sim	Sim	Não	Não		5,9		Sim	5.029,00	Sim		Sim	Sim	Brusque/SC	
432150	Torres/RS	Sim	Sim	Sim	Sim	Não	Não				Sim							
421830	Três Barras/SC	Sim	Sim	Sim	Sim			24,00	24,0	0,0	Sim	400,00	Sim		Não	Sim	Major Vieira / SC - Projeto	
432166	Três Cachoeiras/RS	Sim	Não	Sim	Sim	Não		0,80	0,0	0,8					Não	Sim	Porto Alegre RS	
432183	Três Forquilhas/RS	Sim	Sim	Não	Sim	Não	Não	2,40	2,4	0,0	Sim	6,00	Sim		Não	Sim	PORTO ALEGRE	
432185	Três Palmeiras/RS																	
432190	Três Passos/RS	Sim	Sim	Sim	Sim			4,20	4,2	0,0	Sim	8.883,75	Sim		Não	Sim	PASSO FUNDO/RS	
421835	Treviso/SC	Sim	Sim	Não	Sim	Não	Não	0,80	0,8		Sim	4.662,36	Sim		Não	Sim	Içara- SC	
421840	Treze de Maio/SC	Sim	Sim	Não	Sim	Não	Não		1,8		Sim	8.600,00	Sim		Não	Sim	IMBITUBA (SC) E IÇARA (SC)	
421850	Treze Tilias/SC	Sim	Sim		Sim						Sim		Sim		Não	Sim	Anchieta/SC	
432195	Trindade do Sul/RS	Sim	Sim	Não	Sim	Não	Não	2,00	2,0	0,0	Sim	1.080,00	Sim		Não	Sim	CHAPECÓ/SC	
432200	Triunfo/RS	Sim	Sim		Sim	Não	Não		84,0						Sim	Sim	Caxias do Sul.	
421860	Trombudo Central/SC	Sim	Sim	Não	Sim	Não	Não	0,60	0,6	0,0	Sim	10.000,00	Sim		Não	Sim	BRUSQUE	
421870	Tubarão/SC	Sim	Sim		Sim			6,90	6,9	0,0	Sim	7.200,00	Sim		Não	Sim	Laguna - SC - Loubert Ltda	
432210	Tucunduva/RS	Sim	Sim	Sim	Não	Não	Não				Sim	297,00	Não		Não	Sim	Linha Agua Amarela SC	
421875	Tunápolis/SC	Sim	Sim	Não	Sim	Não	Não	4,60	4,6	0,0	Sim	5.760,00	Sim		Não	Sim	Iporã do Oeste, SC	
432215	Tunas/RS	Sim	Sim	Sim	Não	Não	Não	2,00	2,0	0,0	Sim	120,00	Sim		Não	Sim	SANTA CRUZ DO SUL	
432220	Tupanciretã/RS	Sim	Sim		Sim			23,00	23,0	0,0	Sim	1.145,00			Sim	Sim	Santo Agnelo/RS e Chaecó/SC	
432225	Tupandi/RS	Sim	Sim	Não	Sim	Não	Não	4,24	4,2	0,0	Sim	2.280,00	Sim		Sim	Não		

TABELA Rs01 - INFORMAÇÕES SOBRE COLETA DE RESÍDUOS SÓLIDOS DE SERVIÇOS DE SAÚDE

ANO DE
REFERÊNCIA
2009

Município		Execução de coleta dif. de RSS			Veículos utilizados		Ocorr. de cobrança pela coleta diferenciada	Quant. de RSS coletados			Coleta de RSS em unidades públicas de saúde terceirizada			Trat. de RSS Terceirizado	Prefeitura controla executores	Remessa de RSS para outros municípios	
		Existe	Prefeitura ou contratada	Gerador ou contratada	Exclusivo	Da coleta domiciliar em viagem exclusiva		Total	Prefeitura ou contratados	Geradores ou contratados	Ocor- rência	Valor contratual R\$/t	Inclui tratamento RSS			Valor contratual R\$/t	Ocor- rência
														t			
Código	Nome/UF	Rs020	Rs021	Rs003	Rs038	Rs036	Rs004	Rs044	Rs028	Rs008	Rs040	Rs041	Rs042	Rs043	Rs026	Rs030	Rs031
Região Sul																	
432230	Tuparendi/RS	Sim	Sim	Sim	Sim			24,00	12,0	12,0	Sim	820,00	Sim		Não	Sim	Passo Fundo - RS
412796	Turvo/PR	Sim	Sim	Sim	Sim	Não	Não	0,00	0,0	0,0	Sim	3.150,00	Não	3.150,00	Não	Sim	Guarapuava
432234	Ubiretama/RS	Sim	Sim	Não	Não	Não	Não	0,80	0,8	0,0	Sim	245,00	Não	0,00	Não	Sim	Passo Fundo.
432235	União da Serra/RS	Sim	Sim	Não	Sim	Não	Não	0,00	0,0	0,0	Sim	110,56	Sim		Sim	Sim	Caxias do Sul
412820	União da Vitória/PR	Sim	Sim	Sim	Não	Não	Não	18,00	3,6	14,4	Sim	78.999,30	Não		Sim	Sim	Curitiba - PR - SERQUIP TRATAMENTO DE RESÍDUOS.
421885	União do Oeste/SC	Sim	Sim	Não	Sim	Não	Sim				Sim				Não	Sim	Xanxerê-SC
412830	Uniflor/PR	Sim	Sim	Não	Sim	Não	Não				Sim	0,00	Não		Não	Sim	Chapecó- santa catarina
432240	Uruguaiana/RS	Sim	Sim	Não	Sim	Não	Sim	0,00	0,0	0,0	Sim	0,00				Sim	Cachoeirinha - RS
421895	Urupema/SC	Sim	Sim	Sim	Sim	Não	Não	1,00	1,0	0,0	Sim	2.148,00	Não		Sim	Sim	Município de Laguna - empresa-LOUBER
421900	Urussanga/SC	Sim	Sim		Sim	Não	Não				Sim				Sim	Não	
432250	Vacaria/RS	Sim	Sim	Não	Sim	Não	Não	600,00			Sim	4,80	Sim		Sim	Sim	chapeco -sc CETRIC
432255	Vanini/RS	Sim	Sim		Sim				0,6		Sim	400,00	Sim		Sim	Sim	CAXIAS DO SUL RS
421910	Vargeão/SC	Sim	Sim	Não	Sim	Não	Não	0,77	0,8	0,0	Sim	265,00	Sim			Sim	Xaxim, SC
432260	Venâncio Aires/RS	Sim	Sim	Sim	Sim						Sim	303,50	Sim		Sim		
412853	Ventania/PR	Sim	Sim	Não	Não	Sim	Não	10,00	10,0	0,0	Não		Sim		Não	Sim	Siqueira Campos - PR
412855	Vera Cruz do Oeste/PR	Sim	Sim	Sim	Sim	Não	Não	0,20	0,1	0,1	Sim	7.200,00	Sim		Sim	Sim	Francisco Beltrão.
432285	Vespasiano Correa/RS	Sim	Sim	Não	Sim	Não	Não	4,80	4,8	0,0	Sim	365,83	Sim		Não	Sim	CACHOEIRINHA/RS
432290	Viadutos/RS	Sim	Sim	Sim	Sim	Não	Sim				Sim		Sim		Não	Sim	Dois Vizinhos/PR
432310	Vicente Dutra/RS	Sim	Sim	Não	Sim	Sim	Não	800,00	800,0	0,0	Sim	300,00	Não		Não	Sim	Santa Maria
421930	Videira/SC	Sim	Sim	Não	Sim	Sim	Não	84,00	84,0	0,0	Sim		Sim		Sim	Não	
432335	Vila Lângaro/RS	Sim	Sim	Não	Sim	Não	Não	1,20	1,2	0,0	Sim	2.840,00	Não	0,00	Sim	Sim	Chapecó, Santa Catarina
412850	Wenceslau Braz/PR	Sim	Sim	Sim	Não	Não	Não	4,93	0,7	4,2	Sim	8.333,00	Não	0,00	Sim	Sim	Londrina -PR e Siqueira Campos-PR

TABELA Cc01
INFORMAÇÕES SOBRE COLETA DE RESÍDUOS SÓLIDOS DA CONSTRUÇÃO CIVIL

TABELA Cc01 - INFORMAÇÕES SOBRE COLETA DE RESÍDUOS SÓLIDOS DA CONSTRUÇÃO CIVIL

ANO DE
REFERÊNCIA
2009

Município		Serviço executado pela Prefeitura		Existência de empresa especializada	Existência de serviço de coleta de RCD feita por autônomos		Quantidade coletada		
Código	Nome/UF	Existência	Cobrança		Com caminhões tipo basculantes ou carroceria	Com carroças ou outro tipo de veículo de pequena capacidade	Pref. ou contratado por ela	Caçambeiros e autônomos contratados pelo gerador	Próprio gerador
							t	t	t
Região Sul		Co027	Cc010	Co028	Cc017	Cc018	Cc013	Cc014	Cc015
420010	Abelardo Luz/SC	Não		Não	Não	Não			
420020	Agrolândia/SC	Sim	Não	Sim	Sim	Sim	30	10	10
420030	Agronômica/SC	Não		Não	Não	Não			200
420040	Água Doce/SC	Sim	Não	Não	Não	Não	100		50
430005	Água Santa/RS	Sim	Não	Não	Não	Não	4		1
420050	Águas de Chapecó/SC	Não							100
420055	Águas Frias/SC	Sim	Não	Não	Não	Não	32		
420060	Águas Mornas/SC	Não		Não	Não	Sim		10	5
430010	Agudo/RS	Sim	Sim	Não	Não	Não			
430020	Ajuricaba/RS	Sim	Não	Não	Não	Sim	7	0	40
430030	Alecrim/RS	Sim	Não	Não	Não	Não	180		0
430040	Alegrete/RS	Não		Não	Sim	Sim			
430045	Alegria/RS	Sim	Não	Não	Não	Não	50		0
430050	Alpestre/RS	Sim	Não	Não	Não	Não	30		30
430055	Alto Alegre/RS	Sim	Não	Não	Não	Não	5		0
420075	Alto Bela Vista/SC	Sim	Não	Não	Não	Não	80		
412862	Alto Paraíso/PR	Sim	Não	Não	Não	Não	32		0
410060	Alto Paraná/PR	Sim	Não	Não	Não	Não	900		
410070	Alto Piquiri/PR	Sim	Não	Não	Não	Não	144		0
410050	Altônia/PR	Sim	Não	Não	Não	Não	120		120
430060	Alvorada/RS	Não		Sim	Sim	Sim		32.770	
410090	Amaporã/PR	Sim	Não	Não	Não	Não	1.000		
430064	Ametista do Sul/RS	Sim	Não	Não	Não	Não	24		24
410105	Anahy/PR	Não		Não	Não	Não			10
410110	Andirá/PR	Sim	Não	Sim	Não	Não		2.880	
410115	Ângulo/PR	Sim	Não	Não	Não	Não	120		0
420110	Anitápolis/SC	Não		Não	Sim	Não		30	10
410120	Antonina/PR	Sim	Sim	Não	Não	Sim	12	5	2
430080	Antônio Prado/RS	Não		Sim	Sim	Não		70	0
420125	Apiúna/SC	Sim	Não	Não	Não	Não			
410140	Apucarana/PR	Não		Sim	Sim	Sim		1.200	200
410150	Arapongas/PR	Não		Sim	Sim	Sim		0	0
430087	Araricá/RS	Não		Não	Sim	Não		120	100
410180	Araucária/PR	Sim	Não	Sim	Não	Não	26.000		
420150	Armazém/SC	Não		Não	Não	Não			600
430100	Arroio do Meio/RS	Sim	Não	Não	Sim	Não			
430107	Arroio do Padre/RS	Sim	Sim	Não	Não	Não			0
430130	Arroio Grande/RS	Sim	Não	Não	Não	Não	200		0
420160	Arroio Trinta/SC	Não		Não	Sim	Não		5	1

TABELA Cc01 - INFORMAÇÕES SOBRE COLETA DE RESÍDUOS SÓLIDOS DA CONSTRUÇÃO CIVIL

ANO DE
REFERÊNCIA
2009

Município		Serviço executado pela Prefeitura		Existência de empresa especializada	Existência de serviço de coleta de RCD feita por autônomos		Quantidade coletada		
Código	Nome/UF	Existência	Cobrança		Com caminhões tipo basculantes ou carroceria	Com carroças ou outro tipo de veículo de pequena capacidade	Pref. ou contratado por ela	Caçambeiros e autônomos contratados pelo gerador	Próprio gerador
							t	t	t
Região Sul		Co027	Cc010	Co028	Cc017	Cc018	Cc013	Cc014	Cc015
430140	Arvorezinha/RS	Sim	Sim	Não	Sim	Não	234	16	12
420170	Ascurra/SC	Sim	Não	Não	Sim	Não			
410210	Astorga/PR	Sim	Não	Sim	Não	Sim	5.280	4.800	
430155	Áurea/RS	Não		Não	Não	Não			23
420190	Aurora/SC	Não		Não	Sim	Não			
430160	Bagé/RS	Não		Sim	Sim	Sim			
420200	Balneário Camboriú/SC	Sim	Sim	Sim	Sim	Não	35.000		108.801
430163	Balneário Pinhal/RS	Não		Não	Não	Sim			
420208	Bandeirante/SC	Não		Não	Não	Não			0
410250	Barbosa Ferraz/PR	Não		Sim	Sim	Sim		2.345	1.325
430185	Barra do Guarita/RS	Não		Não	Não	Não			
430187	Barra do Quaraí/RS	Sim	Sim	Não	Não	Não	200		
430192	Barra do Rio Azul/RS	Não		Não	Não	Não			0
410260	Barracão/PR	Sim	Não	Não	Sim	Não			
430200	Barros Cassal/RS	Sim	Não	Não	Não	Não	50		1
410275	Bela Vista da Caroba/PR	Sim		Não	Não	Não			
410280	Bela Vista do Paraíso/PR	Não		Sim	Sim	Sim			
420213	Bela Vista do Toldo/SC	Não		Não	Não	Não			50
420220	Benedito Novo/SC	Não		Não	Sim	Sim			
430210	Bento Gonçalves/RS	Não		Sim	Sim	Não		14	
410290	Bituruna/PR	Sim	Sim	Não	Não	Não	100		
410302	Boa Esperança do Iguaçu/PR	Sim	Não	Não	Não	Não	50		50
410304	Boa Ventura de São Roque/PR	Não		Não	Não	Sim			0
430215	Boa Vista das Missões/RS	Não		Não	Não	Não			
410310	Bocaiúva do Sul/PR	Sim	Não	Não	Não	Não	600		0
420257	Bom Jesus do Oeste/SC	Sim	Sim	Não	Não	Não	50		
410315	Bom Jesus do Sul/PR	Não		Não	Não	Não			0
430230	Bom Jesus/RS	Sim	Não	Não	Não	Não	3.000		
430235	Bom Princípio/RS	Não		Não	Não	Não			
420260	Bom Retiro/SC	Sim	Sim	Não	Não	Não	50		50
420245	Bombinhas/SC	Não		Sim	Sim	Não			
410330	Borrazópolis/PR	Sim	Sim	Não	Não	Não	1.440		
430250	Bossoroca/RS	Sim	Sim	Não	Não	Não	250		250
430258	Bozano/RS	Não		Não	Não	Não			0
420280	Braço do Norte/SC	Não		Sim	Sim	Sim			
420285	Braço do Trombudo/SC	Não		Não	Não	Não			
410335	Braganey/PR	Sim	Não	Não	Não		60		
420290	Brusque/SC	Não		Sim	Sim	Não			
420300	Caçador/SC	Não		Sim	Sim	Não		300	

TABELA Cc01 - INFORMAÇÕES SOBRE COLETA DE RESÍDUOS SÓLIDOS DA CONSTRUÇÃO CIVIL

ANO DE
REFERÊNCIA
2009

Município		Serviço executado pela Prefeitura		Existência de empresa especializada	Existência de serviço de coleta de RCD feita por autônomos		Quantidade coletada		
Código	Nome/UF	Existência	Cobrança		Com caminhões tipo basculantes ou carroceria	Com carroças ou outro tipo de veículo de pequena capacidade	Pref. ou contratado por ela	Caçambeiros e autônomos contratados pelo gerador	Próprio gerador
							t	t	t
Região Sul		Co027	Cc010	Co028	Cc017	Cc018	Cc013	Cc014	Cc015
430280	Caçapava do Sul/RS	Não		Sim	Não	Não		5.000	0
430290	Cacequi/RS	Sim	Não	Não		Não	40		0
430310	Cachoeirinha/RS	Sim	Não	Não	Não	Não	13.784		13.784
410345	Cafelândia/PR	Não		Sim	Não	Não		1.500	
430340	Caiçara/RS	Sim	Não	Não	Não	Não	5		2
430350	Camaquã/RS	Sim	Não	Sim	Não	Não	110	300	
430360	Cambará do Sul/RS	Não		Sim	Não	Não		2	
410370	Cambé/PR	Não		Sim	Sim	Sim		15.600	2.600
430367	Campestre da Serra/RS	Não		Não	Não	Não		0	0
410400	Campina Grande do Sul/PR	Não		Não	Sim	Não			
410405	Campo Bonito/PR	Sim	Não	Não	Não	Não	12		6
410410	Campo do Tenente/PR	Sim	Não	Não	Não	Não	50		30
410420	Campo Largo/PR	Não		Sim	Não	Não			
430410	Campos Borges/RS	Sim	Não	Não	Não	Não	150		150
420360	Campos Novos/SC	Sim	Não	Não	Sim	Não	360	120	
430420	Candelária/RS	Sim	Não	Sim	Não	Não			
430430	Cândido Godói/RS	Sim	Não	Não	Não	Não	5		
410442	Candói/PR	Não		Não	Não	Não			
430440	Canela/RS	Não		Sim	Não	Não		100	
420370	Canelinha/SC	Não		Sim	Não	Não		120	60
430450	Canguçu/RS	Sim	Sim	Não	Sim	Não	259	1.440	0
430460	Canoas/RS	Não		Sim	Sim	Sim		125.000	0
410450	Capanema/PR	Sim	Não	Não	Não	Não	500.000		500.000
420325	Capão Alto/SC	Sim		Não	Não	Não			3
430466	Capão do Leão/RS	Sim	Não	Não	Não	Não	72		72
410460	Capitão Leônidas Marques/PR	Sim	Não	Não	Não	Não			
430469	Capitão/RS	Sim	Não	Não	Não	Não	15		15
420395	Capivari de Baixo/SC	Sim	Não	Não	Sim	Não			
430467	Capivari do Sul/RS	Não		Não	Não	Não			0
430471	Caraaí/RS	Não		Não					
430470	Carazinho/RS	Não		Sim	Sim	Não		7.805	
410470	Carlópolis/PR	Sim	Sim	Não	Não	Não	480		0
430490	Casca/RS	Não		Sim	Não	Sim		12	12
410480	Cascavel/PR	Não		Sim	Sim	Sim		0	0
430495	Caseiros/RS	Sim	Não	Não	Não	Não			
410490	Castro/PR	Sim	Sim	Sim	Sim	Sim	3.840	0	0
420400	Catanduvas/SC	Sim	Não	Não	Não	Não	120		120
430500	Catuípe/RS	Sim	Sim	Não	Não	Sim	120	0	
420410	Caxambu do Sul/SC	Sim	Não	Não	Não	Não	11	0	2

TABELA Cc01 - INFORMAÇÕES SOBRE COLETA DE RESÍDUOS SÓLIDOS DA CONSTRUÇÃO CIVIL

ANO DE
REFERÊNCIA
2009

Município		Serviço executado pela Prefeitura		Existência de empresa especializada	Existência de serviço de coleta de RCD feita por autônomos		Quantidade coletada		
Código	Nome/UF	Existência	Cobrança		Com caminhões tipo basculantes ou carroceria	Com carroças ou outro tipo de veículo de pequena capacidade	Pref. ou contratado por ela	Caçambeiros e autônomos contratados pelo gerador	Próprio gerador
							t	t	t
Região Sul		Co027	Cc010	Co028	Cc017	Cc018	Cc013	Cc014	Cc015
430510	Caxias do Sul/RS	Não		Sim	Não	Não		100.000	20.000
430512	Cerrito/RS	Sim	Sim	Não	Não	Não	100		0
420419	Chapadão do Lageado/SC	Não			Não	Não			0
420420	Chapecó/SC	Não		Sim	Sim	Sim			
430535	Charqueadas/RS	Sim	Sim	Sim	Não	Sim			
430537	Charrua/RS	Sim	Não	Não	Não	Não	2		10
410540	Chopinzinho/PR	Sim	Não	Não	Não	Não	800		400
430543	Chui/RS	Não		Não	Sim	Sim		0	0
410550	Cianorte/PR	Sim	Não	Sim	Sim	Sim	10	52	8
410560	Cidade Gaúcha/PR	Sim	Não	Não	Não	Não			
430550	Ciriaco/RS	Sim	Não	Não	Não	Não			
420425	Cocal do Sul/SC	Não		Sim	Não	Não		135	0
430558	Colinas/RS	Sim	Sim	Não	Não	Não	8		
410580	Colombo/PR	Sim	Não	Sim	Sim	Não	7.000	14.000	0
410590	Colorado/PR	Não		Sim	Sim	Sim		6.000	1.000
420430	Concórdia/SC	Não		Sim	Sim	Não			
430570	Condor/RS	Sim	Não	Não	Não	Não	30		0
410610	Conselheiro Mairinck/PR	Sim	Sim	Não	Não	Não	1		1
430583	Coqueiro Baixo/RS	Não		Não	Sim	Não		1	0
430585	Coqueiros do Sul/RS								
410640	Cornélio Procopio/PR	Não		Sim	Sim	Sim		0	0
420440	Coronel Freitas/SC	Não							
420445	Coronel Martins/SC	Não		Não	Não	Não			
430593	Coronel Pilar/RS	Sim	Não	Não	Não	Não			
410650	Coronel Vivida/PR	Sim	Não	Sim	Não	Não			
420450	Corupá/SC	Sim	Sim	Não	Não	Não	150		
420460	Criciúma/SC	Não		Sim	Sim	Não			
430605	Cristal/RS	Sim	Não	Não	Não	Não	1.440		0
430610	Cruz Alta/RS	Não		Sim	Sim	Sim			
410660	Cruzeiro do Oeste/PR	Sim	Não	Sim	Não	Sim	2.000	3.000	0
410685	Cruzmaltina/PR	Sim	Não	Não	Não	Não	60		60
410690	Curitiba/PR	Não		Sim	Não	Sim		510.000	0
420480	Curitibanos/SC	Sim	Não	Sim	Sim	Não	12.000	360	0
430632	Derrubadas/RS	Sim	Sim	Não	Não	Não	5		2
430635	Dezesseis de Novembro/RS	Sim	Não	Não	Sim	Não			
410712	Diamante do Sul/PR	Sim	Não	Não		Não	10		10
410715	Diamante D'Oeste/PR	Sim	Não	Não	Não	Não	800		800
420500	Dionísio Cerqueira/SC	Sim	Não	Não	Não	Não	25		0
430642	Dois Irmãos das Missões/RS	Sim	Não	Não	Não	Não	20		20

TABELA Cc01 - INFORMAÇÕES SOBRE COLETA DE RESÍDUOS SÓLIDOS DA CONSTRUÇÃO CIVIL

ANO DE
REFERÊNCIA
2009

Município		Serviço executado pela Prefeitura		Existência de empresa especializada	Existência de serviço de coleta de RCD feita por autônomos		Quantidade coletada		
Código	Nome/UF	Existência	Cobrança		Com caminhões tipo basculantes ou carroceria	Com carroças ou outro tipo de veículo de pequena capacidade	Pref. ou contratado por ela	Caçambeiros e autônomos contratados pelo gerador	Próprio gerador
							t	t	t
Região Sul		Co027	Cc010	Co028	Cc017	Cc018	Cc013	Cc014	Cc015
430640	Dois Irmãos/RS	Sim	Não	Sim	Sim	Não	2.300	0	
430650	Dom Feliciano/RS	Sim	Não	Não	Sim	Não	180	50	0
430660	Dom Pedrito/RS	Não		Sim	Sim	Sim			
420510	Dona Emma/SC	Não		Não	Sim	Não		0	
430670	Dona Francisca/RS	Não		Não	Não	Não			0
430673	Doutor Maurício Cardoso/RS	Sim	Não	Não	Sim	Não	40	20	0
420515	Doutor Pedrinho/SC	Sim	Não	Não	Não	Não			
430675	Doutor Ricardo/RS	Não		Não	Não	Não			
430680	Encantado/RS	Não		Não	Sim	Sim			
430690	Encruzilhada do Sul/RS	Sim	Sim	Sim	Sim	Não			
420517	Entre Rios/SC	Sim	Não	Sim	Sim	Não	50	0	30
430693	Entre-Ijuís/RS	Sim	Não	Não	Não	Não	500		500
430697	Erebango/RS	Sim	Sim	Não	Não	Não	0		0
430700	Erechim/RS	Não		Sim	Sim	Não		48.000	10.500
420519	Ermo/SC	Sim	Sim	Não	Não	Não	12		
430705	Ernestina/RS	Sim		Não	Não	Não			
430720	Erval Grande/RS	Sim	Não	Não	Não	Não			
430730	Erval Seco/RS	Sim	Não	Não	Não	Não	96		
420520	Erval Velho/SC	Sim	Não	Não	Não	Não			
430745	Esperança do Sul/RS	Sim	Sim	Não	Não	Não	3		3
430750	Espumoso/RS	Sim	Sim	Sim	Sim	Não	5.200		
430760	Estância Velha/RS	Sim	Não	Sim	Não	Não	0	0	0
430781	Estrela Velha/RS	Sim	Sim	Não	Não	Não	120		0
430780	Estrela/RS	Não		Sim	Sim	Não			
430786	Fagundes Varela/RS	Não		Não	Não	Não			
410755	Farol/PR	Sim	Não	Não	Não	Não	15		15
430790	Farroupilha/RS	Sim	Não	Sim	Sim	Não			
430800	Faxinal do Soturno/RS	Sim	Não	Não	Não	Não	960		0
410760	Faxinal/PR	Não		Não	Não	Não			36
430805	Faxinalzinho/RS	Sim	Não	Não	Não	Não	36		36
410765	Fazenda Rio Grande/PR	Não		Não	Não	Não			
430810	Feliz/RS	Sim	Sim	Não	Sim	Não	90		
410770	Fênix/PR	Sim	Não	Não	Sim	Não	600	120	0
430820	Flores da Cunha/RS	Não		Não	Não	Não			720
410790	Floresta/PR	Sim	Não	Não	Não	Não	58		0
420540	Florianópolis/SC	Sim	Não	Sim	Sim	Sim	12.440		
430840	Formigueiro/RS	Sim	Sim	Não	Sim	Não	0	0	0
410820	Formosa do Oeste/PR	Sim	Sim	Não	Não	Sim	20	0	0
420543	Formosa do Sul/SC	Sim	Não	Não	Não	Não			

TABELA Cc01 - INFORMAÇÕES SOBRE COLETA DE RESÍDUOS SÓLIDOS DA CONSTRUÇÃO CIVIL

ANO DE
REFERÊNCIA
2009

Município		Serviço executado pela Prefeitura		Existência de empresa especializada	Existência de serviço de coleta de RCD feita por autônomos		Quantidade coletada		
Código	Nome/UF	Existência	Cobrança		Com caminhões tipo basculantes ou carroceria	Com carroças ou outro tipo de veículo de pequena capacidade	Pref. ou contratado por ela	Caçambeiros e autônomos contratados pelo gerador	Próprio gerador
							t	t	t
Região Sul		Co027	Cc010	Co028	Cc017	Cc018	Cc013	Cc014	Cc015
420545	Forquilha/SC	Não		Sim	Não	Não		0	0
410830	Foz do Iguaçu/PR	Não		Sim	Sim	Sim		37.145	
420550	Fraiburgo/SC	Não		Sim	Sim	Não		0	0
410840	Francisco Beltrão/PR	Não		Sim	Sim	Não		30.000	0
420555	Frei Rogério/SC	Não		Não	Sim	Não			
420560	Galvão/SC	Sim	Não	Não	Não	Não	12		0
430860	Garibaldi/RS	Não		Sim	Não	Não			
430865	Garruchos/RS	Não		Não	Não	Não			57.600
420580	Garuva/SC	Não		Não	Não	Não			0
420590	Gaspar/SC	Não		Sim	Sim	Não			
430880	General Câmara/RS	Sim	Sim	Não	Sim	Sim	100	10	10
410850	General Carneiro/PR	Sim	Sim	Não	Não	Não	480		480
420600	Governador Celso Ramos/SC	Não		Não	Não	Não			
430912	Gramado dos Loureiros/RS	Sim	Não	Não	Não	Não	36		0
420610	Grão Pará/SC	Sim	Não	Sim	Não	Não	30	0	0
430920	Gravataí/RS	Sim	Não	Sim	Sim	Sim	0	48.266	0
430925	Guabiju/RS	Sim	Não	Não	Não	Não	1		0
430930	Guaíba/RS	Sim	Não	Sim	Sim	Sim	5.132	0	0
410880	Guaira/PR	Não		Sim	Sim	Sim		1.000	250
410890	Guairaçu/PR	Sim	Não	Não	Não	Não	672		0
410900	Guapirama/PR	Sim	Não	Não	Não	Não	42		42
430940	Guaporé/RS	Não		Sim	Não	Não			
410910	Guaporema/PR	Sim	Não	Não	Não	Não	0		0
420650	Guaramirim/SC	Sim	Não	Não	Não	Não			
430950	Guarani das Missões/RS	Sim	Não	Não	Não	Não	800		800
410940	Guarapuava/PR	Sim	Não	Sim	Sim	Não	11.391	0	0
420670	Herval d'Oeste/SC	Sim	Não	Sim	Não	Não	340	250	180
430965	Hulha Negra/RS	Sim	Não	Não	Não	Sim	60	2	62
430980	Ibiaçá/RS	Sim	Não	Não	Não	Não	800		50
420680	Ibicaré/SC	Não		Não	Não	Não			0
410980	Ibiporã/PR	Não		Sim	Sim	Sim		0	0
430990	Ibiraíaras/RS	Não		Não	Não	Não			
420690	Ibirama/SC	Sim	Sim	Sim	Sim	Não	30	50	10
431000	Ibirubá/RS	Sim	Sim	Sim	Sim	Não	500	2.000	0
420700	Içara/SC	Não		Sim	Sim	Sim			
410990	Icaraima/PR	Sim	Não	Não	Não	Não			
431010	Igrejinha/RS	Sim	Não	Sim	Não	Não	0	0	0
411005	Iguatu/PR	Sim	Não	Não	Não	Não	9		9
431020	Ijuí/RS	Não		Sim	Sim	Sim		3.600	0

TABELA Cc01 - INFORMAÇÕES SOBRE COLETA DE RESÍDUOS SÓLIDOS DA CONSTRUÇÃO CIVIL

ANO DE
REFERÊNCIA
2009

Município		Serviço executado pela Prefeitura		Existência de empresa especializada	Existência de serviço de coleta de RCD feita por autônomos		Quantidade coletada		
					Com caminhões tipo basculantes ou carroceria	Com carroças ou outro tipo de veículo de pequena capacidade	Pref. ou contratado por ela	Caçambeiros e autônomos contratados pelo gerador	Próprio gerador
Código	Nome/UF	Existência	Cobrança				t	t	t
Região Sul		Co027	Cc010	Co028	Cc017	Cc018	Cc013	Cc014	Cc015
431030 Ilópolis/RS		Sim	Não	Não	Não	Não	75		21
420720 Imarui/SC		Sim	Não	Não	Não	Não	313		313
431033 Imbé/RS		Não		Sim	Sim	Sim		4.500	4.500
420730 Imbituba/SC		Não		Sim	Sim	Sim			
420740 Imbuia/SC		Não		Sim	Não	Não		50	10
431036 Imigrante/RS		Sim	Não	Não	Não	Não	60		
411020 Inácio Martins/PR		Sim	Não	Não	Não	Não	5		5
420757 Iomerê/SC		Sim	Não	Não	Não	Não	5		1
420760 Ipira/SC		Sim	Não	Não	Não	Sim	50		0
431046 Ipiranga do Sul/RS		Sim	Não	Não	Não	Não			
420770 Ipumirim/SC		Não		Sim	Não	Não		60	0
431050 Iraí/RS		Sim	Não	Não	Sim	Sim	120		
420780 Irani/SC		Não		Não	Não	Não			
411070 Irati/PR		Sim	Não	Sim	Sim	Não	500	2.000	0
411080 Iretama/PR		Sim	Não	Não	Não	Não	120		0
420790 Irineópolis/SC		Sim	Não	Não	Não	Não	12		12
420800 Itá/SC		Sim	Não	Não	Não	Não	0		0
411090 Itaguajé/PR		Sim	Não	Não	Não	Não			
420810 Itaiópolis/SC		Não		Não	Não	Não			20
420820 Itajaí/SC		Não		Sim	Sim	Não		0	0
411110 Itambé/PR		Sim	Sim	Não	Não	Não	120		0
420830 Itapema/SC		Não		Sim	Sim	Não		0	0
420840 Itapiranga/SC		Sim	Não	Sim	Sim	Não	168	518	0
431060 Itaqui/RS		Não		Sim	Sim	Sim			
431065 Itati/RS		Não		Não	Não	Não			
420850 Ituporanga/SC		Não		Sim	Não	Não		400	
411160 Ivatuba/PR		Sim	Não	Não	Não	Não	420		
431080 Ivoti/RS		Sim	Sim	Não	Não	Não	3.500		0
420860 Jaborá/SC		Sim	Não	Não	Não	Não	500		
431085 Jaboticaba/RS		Sim	Não	Não	Não	Não			
411180 Jacarezinho/PR		Não		Sim	Sim	Não		10.000	
420870 Jacinto Machado/SC		Sim	Não	Sim	Sim	Não	180	240	60
431110 Jaguari/RS		Sim	Não	Não	Não	Não			
411210 Jandaia do Sul/PR		Não		Sim	Sim	Sim		10	10
411230 Japira/PR		Sim	Sim	Sim	Não	Não			
411240 Japurá/PR		Sim	Não	Não	Não	Não	800		0
420890 Jaraguá do Sul/SC		Não		Sim	Não	Não			
411260 Jardim Olinda/PR		Sim	Não	Não	Não	Não			
420895 Jardinópolis/SC		Sim		Não	Não	Não			0

TABELA Cc01 - INFORMAÇÕES SOBRE COLETA DE RESÍDUOS SÓLIDOS DA CONSTRUÇÃO CIVIL

ANO DE
REFERÊNCIA
2009

Município		Serviço executado pela Prefeitura		Existência de empresa especializada	Existência de serviço de coleta de RCD feita por autônomos		Quantidade coletada		
Código	Nome/UF	Existência	Cobrança		Com caminhões tipo basculantes ou carroceria	Com carroças ou outro tipo de veículo de pequena capacidade	Pref. ou contratado por ela	Caçambeiros e autônomos contratados pelo gerador	Próprio gerador
							t	t	t
Região Sul		Co027	Cc010	Co028	Cc017	Cc018	Cc013	Cc014	Cc015
420900	Joaçaba/SC	Não		Não	Não	Não			
411295	Juranda/PR	Sim	Não	Não	Não	Não	300		
411300	Jussara/PR	Sim	Não	Não	Não	Não	110		
420920	Lacerdópolis/SC	Sim	Não	Não	Não	Não	180		
420930	Lages/SC	Não		Sim	Sim	Sim		0	0
431127	Lagoa dos Três Cantos/RS	Não		Não	Não	Não			
431130	Lagoa Vermelha/RS	Não		Sim	Não	Não			
431125	Lagoão/RS	Sim	Não	Não	Não	Não	24		
420940	Laguna/SC	Não		Sim	Sim	Sim		3.000	
411320	Lapa/PR	Sim	Não	Sim	Sim	Não	300	720	0
411330	Laranjeiras do Sul/PR	Não			Sim	Não			
420950	Laurentino/SC	Sim	Não	Não	Não	Não	960		0
420960	Lauro Muller/SC	Sim	Não	Sim	Sim	Não			
431150	Lavras do Sul/RS	Sim	Sim	Não	Não	Não			
411340	Leópolis/PR	Sim	Não	Não	Não	Não	264		
420985	Lindóia do Sul/SC	Não		Não	Sim	Sim		0	0
431162	Lindolfo Collor/RS	Não		Sim	Sim	Não		0	0
431164	Linha Nova/RS	Sim	Não	Não	Não	Não	100		0
411350	Loanda/PR	Não		Sim	Sim	Não		54	33
411360	Lobato/PR	Sim	Não	Não	Não	Não	800		0
411373	Luiziana/PR	Sim	Não	Não	Não	Não			10
411375	Lunardelli/PR	Sim	Não	Não	Não	Não	190		0
411380	Lupionópolis/PR	Sim	Não	Não	Não	Não	960		0
421003	Luzerna/SC	Não		Sim	Não	Não		0	0
431171	Maçambará/RS	Sim	Não	Não	Não	Sim	20	1	10
431170	Machadinho/RS	Não		Não	Não	Não			
421010	Mafra/SC	Não		Sim	Não	Não		3.600	
411390	Mallet/PR	Sim	Não	Não	Não	Não	300		
411410	Mandaguaçu/PR	Não		Sim	Sim	Não			
411435	Manfrinópolis/PR	Sim	Não	Não	Não	Não			
411440	Mangueirinha/PR	Sim	Não	Não	Não	Não	720		720
431175	Manoel Viana/RS	Sim	Não	Não	Não	Não	500		0
431177	Maquiné/RS	Sim		Não	Não	Não			
421040	Maracajá/SC	Sim	Não	Não	Não	Não	100		0
431180	Marau/RS	Não		Sim	Sim	Não			
421055	Marema/SC	Sim	Não	Não	Não	Não	0		0
411470	Maria Helena/PR	Sim	Não	Não	Não	Não	45		0
411490	Marilândia do Sul/PR	Sim	Sim	Não	Não	Não	868		0
411520	Maringá/PR	Sim	Não	Sim	Sim	Sim	150	500	

TABELA Cc01 - INFORMAÇÕES SOBRE COLETA DE RESÍDUOS SÓLIDOS DA CONSTRUÇÃO CIVIL

ANO DE
REFERÊNCIA
2009

Município		Serviço executado pela Prefeitura		Existência de empresa especializada	Existência de serviço de coleta de RCD feita por autônomos		Quantidade coletada		
					Com caminhões tipo basculantes ou carroceria	Com carroças ou outro tipo de veículo de pequena capacidade	Pref. ou contratado por ela	Caçambeiros e autônomos contratados pelo gerador	Próprio gerador
Código	Nome/UF	Existência	Cobrança						t
Região Sul		Co027	Cc010	Co028	Cc017	Cc018	Cc013	Cc014	Cc015
411530	Mariópolis/PR	Sim	Não	Não	Não	Não	80		80
411535	Maripá/PR	Sim	Sim	Não	Não	Não	100		50
411545	Marquinho/PR	Não		Não	Sim	Não			30
421060	Massaranduba/SC	Sim	Sim	Não	Não	Não	220		0
411560	Matelândia/PR	Não		Sim	Sim	Não		100	0
431217	Mato Queimado/RS	Sim	Não	Não	Não	Não			
421070	Matos Costa/SC	Sim	Não	Não	Não	Não			0
411575	Mauá da Serra/PR	Não		Não	Não	Não			100
431220	Maximiliano de Almeida/RS	Sim	Não	Não	Não	Não	1		
411580	Medianeira/PR	Não		Não	Sim	Não			
411585	Mercedes/PR	Sim	Não	Não	Sim	Não	180.000	0	0
411590	Mirador/PR	Sim	Não	Não	Não	Não			
421085	Mirim Doce/SC	Sim	Não	Não	Não	Não	10		10
431235	Montauri/RS	Sim	Não	Não	Não	Não			
431238	Monte Belo do Sul/RS	Não		Não	Não	Não			
421110	Monte Castelo/SC	Não		Não	Não	Não			0
431240	Montenegro/RS	Não		Não	Não	Não			0
411620	Morretes/PR	Sim	Não	Não	Não	Não	1.520		1.520
431244	Morrinhos do Sul/RS	Não		Não	Não	Não			5
431245	Morro Redondo/RS	Não		Não	Não	Não			
431250	Mostardas/RS	Sim	Não	Não	Não	Não	50		
431260	Muçum/RS	Sim	Não	Não	Não	Não	10		10
431265	Não-Me-Toque/RS	Não		Sim	Não	Não		0	0
431267	Nicolau Vergueiro/RS	Sim	Não	Não	Não	Não	0		
431275	Nova Alvorada/RS	Sim	Não	Não	Não	Não	25		0
411660	Nova América da Colina/PR	Sim	Não	Não	Não	Não	50		50
431290	Nova Bassano/RS	Não		Sim	Sim	Não			
431300	Nova Brésia/RS	Sim	Não	Não	Não	Não			
431301	Nova Candelária/RS	Sim	Não	Não	Não	Não	30		30
411695	Nova Esperança do Sudoeste/PR	Sim	Não	Não	Não	Não	60		60
431303	Nova Esperança do Sul/RS	Sim	Não	Não	Não	Não	10.000		0
411690	Nova Esperança/PR	Não		Sim	Sim	Sim		9	0
411700	Nova Fátima/PR	Sim	Não	Não	Não	Não	0	0	0
431306	Nova Hartz/RS	Sim	Não	Não	Não	Não	420		70
421145	Nova Itaberaba/SC	Sim	Não	Não	Não	Não			
411705	Nova Laranjeiras/PR	Não		Sim	Não	Não		20	0
411710	Nova Londrina/PR	Sim	Não	Não	Sim	Sim	2.520		
411720	Nova Olímpia/PR	Sim	Não	Não	Não	Não	9.000		
431308	Nova Pádua/RS	Sim	Sim	Não	Não	Não	50		

TABELA Cc01 - INFORMAÇÕES SOBRE COLETA DE RESÍDUOS SÓLIDOS DA CONSTRUÇÃO CIVIL

ANO DE
REFERÊNCIA
2009

Município		Serviço executado pela Prefeitura		Existência de empresa especializada	Existência de serviço de coleta de RCD feita por autônomos		Quantidade coletada		
Código	Nome/UF	Existência	Cobrança		Com caminhões tipo basculantes ou carroceria	Com carroças ou outro tipo de veículo de pequena capacidade	Pref. ou contratado por ela	Caçambeiros e autônomos contratados pelo gerador	Próprio gerador
							t	t	t
Região Sul		Co027	Cc010	Co028	Cc017	Cc018	Cc013	Cc014	Cc015
431310	Nova Palma/RS	Sim	Não	Não	Não	Não	100		50
431320	Nova Petrópolis/RS	Sim	Não	Não	Não	Sim	0	0	0
411725	Nova Prata do Iguçu/PR	Sim	Não	Não	Não	Não	200		50
431335	Nova Roma do Sul/RS	Sim	Não	Não	Não	Não	20		0
411721	Nova Santa Bárbara/PR	Sim	Não	Não	Não	Não	550		550
431337	Nova Santa Rita/RS	Não		Não	Não	Sim		0	0
421150	Nova Trento/SC	Não		Não	Não	Não			600
431340	Novo Hamburgo/RS	Sim	Não	Sim	Sim	Sim	7.500	5.500	0
421165	Novo Horizonte/SC	Não		Não	Não	Não			3
411729	Novo Itacolomi/PR	Sim	Não	Não	Não	Não	50		0
431344	Novo Tiradentes/RS	Sim	Não	Não	Não	Não			
421170	Orleans/SC	Não		Sim	Sim	Não		220	
431350	Osório/RS	Não		Não	Não	Sim		54	
411740	Ourizona/PR	Sim	Sim	Sim	Não	Não	2.496	1.248	0
431360	Paim Filho/RS	Não			Não	Não			2
421200	Palma Sola/SC	Não		Não	Sim	Não			
431370	Palmeira das Missões/RS	Não		Sim	Não	Não			
411790	Palotina/PR	Sim		Sim	Sim	Não			
431395	Pantano Grande/RS	Sim	Não	Não	Não	Não	48		0
421220	Papanduva/SC	Sim	Não	Não	Não	Não	250		0
411820	Paranaguá/PR	Não		Sim	Sim	Não		0	0
411840	Paranavai/PR	Não		Sim	Sim	Sim		1.200	0
431403	Pareci Novo/RS	Não		Sim	Não	Não		3	
431405	Parobé/RS	Não		Sim	Sim	Sim		3.168	3.168
431406	Passa Sete/RS	Não		Não	Não	Não			5
431410	Passo Fundo/RS	Não		Sim	Não	Não		0	0
411860	Paula Freitas/PR	Sim	Não	Não	Não	Não			
431415	Paverama/RS	Sim	Não	Não	Não	Não	10		0
431417	Pedras Altas/RS	Sim	Sim	Não	Não	Não	1		
431420	Pedro Osório/RS	Sim	Não	Não	Não	Sim			
431430	Pejuçara/RS	Sim	Não	Não	Não	Não	480		480
431440	Pelotas/RS	Sim	Não	Sim	Sim	Não	320		
421250	Penha/SC	Não		Sim	Sim				
421260	Peritiba/SC	Não		Não	Não	Não			15
411885	Perobal/PR	Sim	Não	Não	Não	Não	480		0
411890	Pérola/PR	Sim	Sim	Não	Não	Sim	3.456		
421270	Petrolândia/SC	Sim	Não	Não	Não	Não	50		50
421280	Piçarras/SC	Não		Sim	Não	Não			
411910	Piñen/PR	Não		Não	Sim	Não		40	20

TABELA Cc01 - INFORMAÇÕES SOBRE COLETA DE RESÍDUOS SÓLIDOS DA CONSTRUÇÃO CIVIL

ANO DE
REFERÊNCIA
2009

Município		Serviço executado pela Prefeitura		Existência de empresa especializada	Existência de serviço de coleta de RCD feita por autônomos		Quantidade coletada		
		Existência	Cobrança		Com caminhões tipo basculantes ou carroceria	Com carroças ou outro tipo de veículo de pequena capacidade	Pref. ou contratado por ela	Caçambeiros e autônomos contratados pelo gerador	Próprio gerador
Código	Nome/UF						t	t	t
Região Sul		Co027	Cc010	Co028	Cc017	Cc018	Cc013	Cc014	Cc015
411915	Pinhais/PR	Não		Sim	Sim	Não		4.800	
431446	Pinhal da Serra/RS								
431447	Pinhal Grande/RS	Sim	Não	Não	Não	Não	30		30
431445	Pinhal/RS	Sim	Não	Não	Não	Não	25		0
411920	Pinhalão/PR	Sim	Sim	Sim	Não	Não	780		
411930	Pinhão/PR	Sim	Não	Não	Não	Não	9		
431449	Pinheirinho do Vale/RS	Não		Não	Sim	Não		5	2
421300	Pinheiro Preto/SC	Sim	Não	Não	Não	Não	660		660
411940	Pirai do Sul/PR	Sim	Sim	Não	Não	Não	1.230		
431455	Pirapó/RS	Sim	Sim	Não	Não	Não	40		0
421310	Piratuba/SC	Não		Não	Sim	Não		0	0
411960	Pitanga/PR	Sim	Não	Sim	Sim	Sim			
421315	Planalto Alegre/SC	Sim	Não	Não	Não	Não	20		
431475	Poço das Antas/RS	Não		Sim	Não	Não		50	50
411990	Ponta Grossa/PR	Não		Sim	Sim	Não		4.000	
411995	Pontal do Paraná/PR	Não		Sim	Sim	Sim		100.000	0
421330	Ponte Alta/SC	Sim	Não	Não	Não	Não	100		0
431478	Ponte Preta/RS	Não		Não	Não	Não			
421340	Ponte Serrada/SC	Sim	Sim	Não	Não	Não			
412000	Porecatu/PR	Sim	Não	Não	Não	Não	372.000		
431490	Porto Alegre/RS	Não		Sim	Sim	Sim		169.636	0
421350	Porto Belo/SC	Sim	Não	Sim	Sim	Não			
431500	Porto Lucena/RS	Sim	Não	Não	Não	Não	300		0
431505	Porto Mauá/RS	Sim	Sim	Não	Não	Não	50		50
412030	Porto Vitória/PR	Sim	Não	Não	Não	Não	0		0
431510	Porto Xavier/RS	Sim	Não	Sim	Não	Não			
431513	Pouso Novo/RS	Sim	Não	Não	Não	Não	70		5
421370	Pouso Redondo/SC	Sim	Não	Não	Não	Não	33.953		0
421380	Praia Grande/SC	Sim	Não	Não	Não	Não			
412035	Pranchita/PR	Sim	Não	Não	Não	Não	0		0
421390	Presidente Castello Branco/SC	Sim	Não	Não	Não	Não			
421400	Presidente Getúlio/SC	Não		Não	Sim	Não		65	
431514	Presidente Lucena/RS	Sim	Não	Não	Não	Não	0		0
412050	Primeiro de Maio/PR	Não		Não	Não	Não			0
421415	Princesa/SC	Sim	Não	Não	Não	Não	12		0
431530	Quaraí/RS	Não		Não	Não	Não			
412065	Quarto Centenário/PR	Sim	Não	Não	Não	Não			
412070	Quatiguá/PR	Sim	Não	Não	Não	Não	30		0
412080	Quatro Barras/PR	Sim	Não	Sim	Não	Não	950	0	0

TABELA Cc01 - INFORMAÇÕES SOBRE COLETA DE RESÍDUOS SÓLIDOS DA CONSTRUÇÃO CIVIL

ANO DE
REFERÊNCIA
2009

Município		Serviço executado pela Prefeitura		Existência de empresa especializada	Existência de serviço de coleta de RCD feita por autônomos		Quantidade coletada		
Código	Nome/UF	Existência	Cobrança		Com caminhões tipo basculantes ou carroceria	Com carroças ou outro tipo de veículo de pequena capacidade	Pref. ou contratado por ela	Caçambeiros e autônomos contratados pelo gerador	Próprio gerador
							t	t	t
Região Sul		Co027	Cc010	Co028	Cc017	Cc018	Cc013	Cc014	Cc015
412085	Quatro Pontes/PR	Sim	Não	Não	Não	Não	30		10
412090	Quedas do Iguaçu/PR	Sim	Sim	Sim	Sim	Não	520	520	5
431532	Quevedos/RS	Sim	Não	Não	Não	Não	200		
412120	Quitandinha/PR	Não		Não	Sim	Não		0	0
412140	Realeza/PR	Sim	Não	Não	Não	Não	7.200		
412150	Rebouças/PR	Sim	Não	Não	Não	Não	48		0
431545	Relvado/RS	Sim	Não	Não	Não	Não	3		1
412175	Reserva do Iguaçu/PR	Sim	Não	Não	Não	Não	3.000		
412170	Reserva/PR	Não		Não	Não	Não			
412180	Ribeirão Claro/PR	Sim	Sim	Não	Não	Não	5.760	0	5.760
412210	Rio Bom/PR	Sim	Não	Não	Não	Não	2		1
421460	Rio do Oeste/SC	Sim	Sim	Não	Não	Não	1		0
421480	Rio do Sul/SC	Não		Sim	Sim	Não		0	0
421470	Rio dos Cedros/SC	Sim	Sim	Sim	Sim	Não	120	200	25
421490	Rio Fortuna/SC	Sim	Não	Não	Não	Não	10		0
431560	Rio Grande/RS	Sim	Não	Sim	Sim	Sim			
412230	Rio Negro/PR	Não		Sim	Sim	Não		1.200	
431570	Rio Pardo/RS	Sim	Sim	Não	Não	Não	2.000		
421505	Rio Rufino/SC	Sim	Não	Não	Não	Não	5		20
431600	Rolante/RS	Não		Sim	Não	Não		600	
421520	Romelândia/SC	Sim	Não	Não	Não	Não	50		0
412250	Roncador/PR	Sim	Não	Não	Não	Sim	8.640		
431620	Rondinha/RS	Sim	Não	Não	Não	Não	50		50
412260	Rondon/PR	Sim	Não	Não	Não	Não	720		0
412270	Sabáudia/PR	Não		Sim	Não	Não		250	250
431643	Saldanha Marinho/RS	Sim	Não	Não	Não	Não	0		0
412290	Salto do Itararé/PR	Sim	Não	Não	Não	Não	2.000		0
431645	Salto do Jacui/RS	Sim	Não	Não	Não	Não	2.400		0
412300	Salto do Lontra/PR	Sim	Não	Não	Não	Não	240		0
421540	Salto Veloso/SC	Sim	Não	Não	Não	Não	30.000		50.000
431650	Salvador do Sul/RS	Não		Não	Sim	Sim		1.000	500
421545	Sangão/SC	Não		Não	Não	Não			
431670	Santa Bárbara do Sul/RS	Sim	Sim	Não	Não	Não			
412320	Santa Cecília do Pavão/PR	Sim	Não	Não	Não	Não	144		
412330	Santa Cruz de Monte Castelo/PR	Sim	Não	Não	Não	Sim	400	10	0
431680	Santa Cruz do Sul/RS	Não		Sim	Sim	Não			
412340	Santa Fé/PR	Sim	Não	Não	Não	Não	1.920		1.920
412350	Santa Helena/PR	Sim	Não	Não	Não	Não	3.600		
421555	Santa Helena/SC	Não		Não	Não	Não			

TABELA Cc01 - INFORMAÇÕES SOBRE COLETA DE RESÍDUOS SÓLIDOS DA CONSTRUÇÃO CIVIL

ANO DE
REFERÊNCIA
2009

Município		Serviço executado pela Prefeitura		Existência de empresa especializada	Existência de serviço de coleta de RCD feita por autônomos		Quantidade coletada		
Código	Nome/UF	Existência	Cobrança		Com caminhões tipo basculantes ou carroceria	Com carroças ou outro tipo de veículo de pequena capacidade	Pref. ou contratado por ela	Caçambeiros e autônomos contratados pelo gerador	Próprio gerador
							t	t	t
Região Sul		Co027	Cc010	Co028	Cc017	Cc018	Cc013	Cc014	Cc015
412370	Santa Isabel do Ivaí/PR	Sim	Não	Não	Não	Não	264		
412382	Santa Lúcia/PR	Sim	Não	Não	Não	Não	18		18
431690	Santa Maria/RS	Não		Não	Sim	Sim		46.800	0
412395	Santa Mônica/PR	Sim		Não	Não	Não	500		0
421560	Santa Rosa de Lima/SC	Não		Não	Não	Não			
421565	Santa Rosa do Sul/SC	Sim	Sim	Não	Não	Não	36		0
431720	Santa Rosa/RS	Não		Sim	Sim	Não		28.800	
431725	Santa Tereza/RS	Sim	Não	Não	Não	Não	3.000		0
412405	Santa Terezinha de Itaipu/PR	Sim	Não	Sim	Não	Não	468	156	624
421567	Santa Terezinha/SC	Não		Não	Não	Não			
431700	Santana da Boa Vista/RS	Sim	Não	Não	Não	Não	300		
431710	Santana do Livramento/RS	Não		Não	Sim	Não			
421569	Santiago do Sul/SC	Sim	Não	Não	Sim	Não	3	0	0
431750	Santo Ângelo/RS	Não		Sim	Sim	Não		8.100	0
431760	Santo Antônio da Patrulha/RS	Não		Sim	Sim	Sim			
412410	Santo Antônio da Platina/PR	Não		Sim	Não	Não			
431770	Santo Antônio das Missões/RS	Sim	Sim	Sim	Não	Sim	50	25	
431755	Santo Antônio do Palma/RS	Sim	Não	Não	Não	Não	50		0
412430	Santo Antônio do Paraíso/PR	Sim	Não	Não	Não	Não	1.000		1.000
431775	Santo Antônio do Planalto/RS	Não		Sim	Não	Não		4	2
431780	Santo Augusto/RS	Sim	Não	Sim	Sim	Não	200	50	0
431795	Santo Expedito do Sul/RS	Não		Não	Não	Não			10
412450	Santo Inácio/PR	Sim	Não	Não	Não	Não	30.000		
421580	São Bento do Sul/SC	Não		Sim	Sim	Não		5.000	
421575	São Bernardino/SC	Não		Não	Não	Não			0
421590	São Bonifácio/SC	Sim	Não	Não	Não	Não	160		160
431800	São Borja/RS	Não		Sim	Sim	Não		10	10
421600	São Carlos/SC	Sim	Não	Não	Não	Não	150		
431810	São Francisco de Assis/RS	Sim	Sim	Não	Não	Não	36		
421620	São Francisco do Sul/SC	Não		Sim	Sim	Sim			
431830	São Gabriel/RS	Não		Não	Sim	Sim			
421630	São João Batista/SC	Sim		Sim	Sim	Não	2.300	7.680	9.980
421635	São João do Itaperiú/SC	Sim	Não	Não	Não	Não	1		
421625	São João do Oeste/SC	Sim	Não	Não	Não	Não	32		0
421640	São João do Sul/SC	Sim	Não	Não	Não	Não	100	0	100
412510	São João do Triunfo/PR	Sim	Não	Não	Não	Não			
412535	São Jorge do Patrocínio/PR	Sim	Não	Não	Não	Não	288		0
412520	São Jorge d'Oeste/PR	Sim	Não	Não	Não	Não	30		5
412545	São José das Palmeiras/PR	Sim	Não	Não	Não	Não			

TABELA Cc01 - INFORMAÇÕES SOBRE COLETA DE RESÍDUOS SÓLIDOS DA CONSTRUÇÃO CIVIL

ANO DE
REFERÊNCIA
2009

Município		Serviço executado pela Prefeitura		Existência de empresa especializada	Existência de serviço de coleta de RCD feita por autônomos		Quantidade coletada		
Código	Nome/UF	Existência	Cobrança		Com caminhões tipo basculantes ou carroceria	Com carroças ou outro tipo de veículo de pequena capacidade	Pref. ou contratado por ela	Caçambeiros e autônomos contratados pelo gerador	Próprio gerador
							t	t	t
Região Sul		Co027	Cc010	Co028	Cc017	Cc018	Cc013	Cc014	Cc015
421670	São José do Cedro/SC	Sim	Não	Não	Não	Sim			
431846	São José do Herval/RS	Sim	Não	Não	Não	Não	25		
431848	São José do Hortêncio/RS	Não		Não	Não	Não			0
431849	São José do Inhacorá/RS	Sim	Não	Não	Não	Não	120		120
431850	São José do Norte/RS	Sim	Sim	Não	Não	Não	360		
431860	São José do Ouro/RS	Sim		Não	Não	Não			
431861	São José do Sul/RS	Não		Sim	Não	Não		2	2
431862	São José dos Ausentes/RS	Não		Não	Não	Não			
412550	São José dos Pinhais/PR	Sim	Não	Sim	Sim	Não	10.800		
421660	São José/SC	Sim	Não	Sim	Sim	Sim	1.480		
431870	São Leopoldo/RS	Sim	Não	Sim	Não	Não	38.794	74.160	22.467
431880	São Lourenço do Sul/RS	Sim	Não	Não	Sim	Não			
412555	São Manoel do Paraná/PR	Sim	Não	Não	Não	Não			
431900	São Marcos/RS	Não		Sim	Não	Não			
421710	São Martinho/SC	Sim	Não	Não	Não	Não	53		53
412560	São Mateus do Sul/PR	Sim	Não	Não	Não	Não	13		0
431915	São Miguel das Missões/RS	Sim	Não	Não	Não	Não			0
412570	São Miguel do Iguaçu/PR	Não		Sim	Sim	Não			
421720	São Miguel do Oeste/SC	Sim	Não	Não	Não	Não	4.680		5.400
431920	São Nicolau/RS	Sim	Não	Não	Não	Não			100
431930	São Paulo das Missões/RS	Não		Não	Não	Não			60
421725	São Pedro de Alcântara/SC	Não		Sim	Sim	Não			
431940	São Pedro do Sul/RS	Sim	Sim	Não	Não	Não			
431950	São Sebastião do Cai/RS	Sim	Não	Sim	Não	Sim	4.800	0	0
431960	São Sepé/RS	Sim		Não	Não	Não	1.800		600
412610	São Tomé/PR	Sim	Não	Não	Não	Não	3.000		0
431971	São Valentim do Sul/RS	Não		Não	Sim	Sim		0	0
412620	Sapopema/PR	Sim	Não	Não	Não	Não	12		12
412627	Saudade do Iguaçu/PR	Sim	Não	Não	Não	Não	50		50
421740	Schroeder/SC	Não							
432023	Sede Nova/RS	Sim	Sim	Não	Não	Não	30		
432026	Segredo/RS	Sim		Não	Não	Não			
432030	Selbach/RS	Sim	Não	Não	Não	Não	800		0
412630	Sengés/PR	Sim	Não	Não	Não	Não	5.000		0
432035	Sentinela do Sul/RS	Sim	Não	Não	Não	Não	0		0
432040	Serafina Corrêa/RS			Sim					
421755	Serra Alta/SC	Sim	Não	Não	Não	Não	50		10
412635	Serranópolis do Iguaçu/PR	Sim	Não	Não	Não	Não	200		200
432050	Sertão/RS	Sim	Sim	Não	Não	Sim	80	0	0

TABELA Cc01 - INFORMAÇÕES SOBRE COLETA DE RESÍDUOS SÓLIDOS DA CONSTRUÇÃO CIVIL

ANO DE
REFERÊNCIA
2009

Município		Serviço executado pela Prefeitura		Existência de empresa especializada	Existência de serviço de coleta de RCD feita por autônomos		Quantidade coletada		
					Com caminhões tipo basculantes ou carroceria	Com carroças ou outro tipo de veículo de pequena capacidade	Pref. ou contratado por ela	Caçambeiros e autônomos contratados pelo gerador	Próprio gerador
Código	Nome/UF	Existência	Cobrança						t
Região Sul		Co027	Cc010	Co028	Cc017	Cc018	Cc013	Cc014	Cc015
432060	Severiano de Almeida/RS	Sim	Não	Não	Não	Não	3		3
421760	Siderópolis/SC	Não		Sim	Não	Não		18	
432065	Silveira Martins/RS	Sim	Não	Não	Não	Não			
432067	Sinimbu/RS	Sim		Não	Não	Não	0		
412660	Siqueira Campos/PR	Sim	Não	Não	Não	Não	7.200		
432070	Sobradinho/RS	Não		Sim	Não	Não		20	30
432080	Soledade/RS	Sim	Não	Não	Não	Não	5.760		0
412665	Sulina/PR	Sim	Não	Não	Não	Não	10		10
421780	Taió/SC	Sim	Não	Não	Sim	Não	50	25	
412667	Tamarana/PR	Não		Não	Não	Sim			
421790	Tangará/SC	Não			Não				
412680	Tapejara/PR	Sim	Sim	Não	Não	Não	330		0
432100	Tapera/RS	Não		Sim	Sim	Não		0	0
432110	Tapes/RS	Sim	Sim	Não	Sim	Sim	420	20	12
432132	Taquaruçu do Sul/RS	Não		Sim	Não	Não			
432135	Tavares/RS	Não		Não	Não	Não			100
412700	Teixeira Soares/PR	Sim	Não	Não	Não	Não			
412720	Terra Boa/PR	Não		Sim	Sim	Sim			
432143	Terra de Areia/RS	Não		Não	Não	Não			0
421810	Timbé do Sul/SC	Sim	Não	Não	Sim	Sim	120	200	200
421820	Timbó/SC	Não		Sim	Sim	Não			
432150	Torres/RS	Não							
421830	Três Barras/SC	Sim	Não	Não	Sim	Sim			
432166	Três Cachoeiras/RS	Não		Não	Não	Não			2
432183	Três Forquilhas/RS	Não		Não	Não	Não			3
432185	Três Palmeiras/RS	Sim	Não						
432190	Três Passos/RS	Não		Sim	Não	Não		245	0
421835	Treviso/SC	Não		Não	Não	Não			
421840	Treze de Maio/SC	Não			Sim			250	250
421850	Treze Tilias/SC	Não		Sim	Não	Não			
432195	Trindade do Sul/RS	Sim	Não	Não	Não	Não	48		48
432200	Triunfo/RS	Não		Sim	Não	Não			
421860	Trombudo Central/SC	Sim	Sim	Não	Não	Não	150		50
421870	Tubarão/SC	Não		Sim	Sim	Não			753
432210	Tucunduva/RS	Sim	Sim	Não	Não	Não	100		0
421875	Tunápolis/SC	Sim	Não	Não	Não	Não	13		0
432215	Tunas/RS	Sim	Não	Não	Não	Não	0		20
432220	Tupanciretã/RS	Sim	Sim	Sim	Sim	Sim	1.920	862	3.000
432225	Tupandi/RS	Sim	Não	Não	Sim	Não	300	30	0

TABELA Cc01 - INFORMAÇÕES SOBRE COLETA DE RESÍDUOS SÓLIDOS DA CONSTRUÇÃO CIVIL

ANO DE
REFERÊNCIA
2009

Município		Serviço executado pela Prefeitura		Existência de empresa especializada	Existência de serviço de coleta de RCD feita por autônomos		Quantidade coletada			
Código	Nome/UF	Existência	Cobrança		Com caminhões tipo basculantes ou carroceria	Com carroças ou outro tipo de veículo de pequena capacidade	Pref. ou contratado por ela	Caçambeiros e autônomos contratados pelo gerador	Próprio gerador	
							t	t	t	
				Cc013			Cc014	Cc015		
Região Sul		Co027	Cc010	Co028	Cc017	Cc018	Cc013	Cc014	Cc015	
432230	Tuparendi/RS	Sim	Não	Não	Não	Não	900			0
412796	Turvo/PR	Não		Não	Sim	Sim		0		0
432234	Ubiretama/RS	Sim	Não	Não	Não	Não	4			0
432235	União da Serra/RS	Sim	Não	Não	Não	Não	0			0
412820	União da Vitória/PR	Sim	Não	Sim	Não	Não	870	0		0
421885	União do Oeste/SC	Não		Não	Não	Não				
412830	Uniflor/PR	Sim	Não	Não	Não	Não	150.000			0
432240	Uruguaiana/RS	Não		Não	Sim	Sim		30		
421895	Urupema/SC	Sim	Não	Não	Não	Não	10			0
421900	Urussanga/SC	Não		Sim	Sim	Não				
432250	Vacaria/RS	Sim	Não	Sim	Sim	Não	10.841			
432255	Vanini/RS	Não		Sim	Não	Não				
421910	Vargeão/SC	Sim	Sim	Não	Não	Não	10			
432260	Venâncio Aires/RS	Sim	Não	Sim	Sim	Sim				
412853	Ventania/PR	Sim	Não	Não	Não	Não	24			
412855	Vera Cruz do Oeste/PR	Sim	Não	Não	Não	Não	146			
432285	Vespasiano Correa/RS	Não		Não	Não	Sim		2		2
432290	Viadutos/RS	Não		Não	Não	Não				
432310	Vicente Dutra/RS	Não		Não	Não	Não				
421930	Videira/SC	Não		Não	Não	Não				
432335	Vila Lângaro/RS	Não		Não	Sim	Não		50		0
412850	Wenceslau Braz/PR	Sim	Não	Não	Não	Não	6.000			0

TABELA Va01
INFORMAÇÕES SOBRE SERVIÇOS DE VARRIÇÃO

TABELA Va01 - INFORMAÇÕES SOBRE SERVIÇOS DE VARRIÇÃO

ANO DE
REFERÊNCIA
2009

Município	Extensão de Sarjeta varrida			Quantidade de varredores		Serviço terceirizado	Ocorrência de Varrição mecanizada	
	Público	Privado	Total	Público	Privado	Valor contratual		
	Km	Km	Km	Km	Km	R\$/Km		
Código Nome/UF	Va010	Va011	Va039	Va007	Va008	Va020	Va016	
Região Sul								
420010 Abelardo Luz/SC	20	0	20	4	0		Sim	
420020 Agrolândia/SC	240	0	240				Não	
420030 Agronômica/SC	6	0	6	1	0		Não	
420040 Água Doce/SC	2.000			3	0		Não	
430005 Água Santa/RS	200	0	200	0	0	0,00	Não	
420050 Águas de Chapecó/SC	236	0	236	6	0		Não	
420055 Águas Frias/SC	1.878	0	1.878	2	0	0,00	Não	
420060 Águas Mornas/SC	20	0	20	2			Não	
430010 Agudo/RS	24	0	24	5	0		Não	
430020 Ajuricaba/RS	2.190	0	2.190	3	0	0,00	Sim	
430030 Alecrim/RS	0	700	700	0	4	62,86	Não	
430040 Alegrete/RS	360	0	360	22	0	0,00	Não	
430045 Alegria/RS	15	0	15	3	0	0,00	Não	
430050 Alpestre/RS	500	0	500	2	0		Não	
430055 Alto Alegre/RS	750	0	750	1		0,00	Não	
420075 Alto Bela Vista/SC	11	0	11	1	0		Não	
412862 Alto Paraíso/PR	1.252	0	1.252	8	0	0,00	Não	
410060 Alto Paraná/PR	1.092	1.040	2.132	5	9	45,00	Sim	
410070 Alto Piquiri/PR	29	0	29	3	0	0,00	Não	
410050 Altônia/PR	0	60	60	0	20	240,00	Não	
430060 Alvorada/RS								
410090 Amaporá/PR	3.000	0	3.000			0,00	Não	
430064 Ametista do Sul/RS	1.200	0	1.200	5	0	0,00	Não	
410105 Anahy/PR	528	0	528			0,00	Não	
410110 Andirá/PR	62	0	62	4	0		Não	
410115 Ângulo/PR	720	0	720	2	0		Não	
420110 Anitápolis/SC	15	0	15	1	0		Não	
410120 Antonina/PR	3.300	0	3.300	15			Não	
430080 Antônio Prado/RS	2.520	0	2.520	7	0	0,00	Sim	
420125 Apiúna/SC	960	0	960	2	0		Não	
410140 Apucarana/PR	12.096	0	12.096	35	0		Não	
410150 Arapongas/PR	1.440	10.740	12.180		15	78,30	Sim	
430087 Araricá/RS	8	0	8	2	0	0,00	Não	
410180 Araucária/PR	0	19.392	19.392	0	26	38,32	Não	
420150 Armazém/SC	16	0	16	2	0	0,00	Não	
430100 Arroio do Meio/RS	6.720			31			Não	
430107 Arroio do Padre/RS	0	0	0			0,00	Não	
430130 Arroio Grande/RS	157	0	157	1	0	0,00	Não	
420160 Arroio Trinta/SC	625	0	625	3	0	0,00	Não	

TABELA Va01 - INFORMAÇÕES SOBRE SERVIÇOS DE VARRIÇÃO

ANO DE
REFERÊNCIA
2009

Município	Extensão de Sarjeta varrida			Quantidade de varredores		Serviço terceirizado	Ocorrência de Varrição mecanizada	
	Público	Privado	Total	Público	Privado	Valor contratual		
	Km	Km	Km	Km	Km	R\$/Km		
Código Nome/UF	Va010	Va011	Va039	Va007	Va008	Va020	Va016	
Região Sul								
430140 Arvorezinha/RS	750	0	750	4	0		Não	
420170 Ascurra/SC	160	0	160	1	0		Não	
410210 Astorga/PR	30	0	30	25	0		Sim	
430155 Áurea/RS	10	0	10	3	0		Não	
420190 Aurora/SC	1.825						Não	
430160 Bagé/RS	5.000	0	5.000	10	0		Não	
420200 Balneário Camboriú/SC	0	47.619	47.619	0	99	50,57	Sim	
430163 Balneário Pinhal/RS	510	0	510	3	0	0,00	Sim	
420208 Bandeirante/SC	0	0	0	0	0	0,00	Não	
410250 Barbosa Ferraz/PR	522	0	522	9		0,00	Não	
430185 Barra do Guarita/RS	50	0	50	3	0		Não	
430187 Barra do Quaraí/RS	8			3			Sim	
430192 Barra do Rio Azul/RS	15	0	15	1	0		Não	
410260 Barracão/PR	2						Não	
430200 Barros Cassal/RS	751	0	751	3	0		Não	
410275 Bela Vista da Caroba/PR	0	0	0				Não	
410280 Bela Vista do Paraíso/PR							Não	
420213 Bela Vista do Toldo/SC	10	0	10			0,00	Não	
420220 Benedito Novo/SC	8	0	8	1	0		Não	
430210 Bento Gonçalves/RS	5.968.000			27	0		Sim	
410290 Bituruna/PR	1.000			2	0		Não	
410302 Boa Esperança do Iguaçu/PR	0	0	0	0	0	0,00	Não	
410304 Boa Ventura de São Roque/PR	500	0	500	1	0	0,00	Não	
430215 Boa Vista das Missões/RS	4	0	4				Não	
410310 Bocaiúva do Sul/PR	120	0	120				Não	
420257 Bom Jesus do Oeste/SC	200	0	200	2	0	0,00	Não	
410315 Bom Jesus do Sul/PR	0	0	0			0,00	Não	
430230 Bom Jesus/RS	264	0	264	1	0		Não	
430235 Bom Princípio/RS	0	0	0	3	0	0,00	Não	
420260 Bom Retiro/SC	158	0	158	1	0	0,00	Não	
420245 Bombinhas/SC				0	0		Não	
410330 Borrazópolis/PR	1.800			10	0		Não	
430250 Bossoroca/RS	720	0	720	3			Não	
430258 Bozano/RS	0	0	0			0,00	Não	
420280 Braço do Norte/SC				6	0		Não	
420285 Braço do Trombudo/SC	10	0	10	4	0		Sim	
410335 Braganey/PR	400	0	400	3			Não	
420290 Brusque/SC	3.500	0	3.500	8	0		Sim	
420300 Caçador/SC	5.520	0	5.520	10	0	0,00	Não	

TABELA Va01 - INFORMAÇÕES SOBRE SERVIÇOS DE VARRIÇÃO

ANO DE
REFERÊNCIA
2009

Município	Extensão de Sarjeta varrida			Quantidade de varredores		Serviço terceirizado	Ocorrência de Varrição mecanizada	
	Público	Privado	Total	Público	Privado	Valor contratual		
	Km	Km	Km	Km	Km	R\$/Km		
Código	Nome/UF	Va010	Va011	Va039	Va007	Va008	Va020	Va016
Região Sul								
430280	Caçapava do Sul/RS	2.000	0	2.000	4	0		Não
430290	Cacequi/RS	720	0	720			40.473,35	Não
430310	Cachoeirinha/RS	0	24.742	24.742	0	45	40,62	Sim
410345	Cafelândia/PR	4.692	200	4.892	12	10	1.060,00	Não
430340	Caíçara/RS	6	0	6	4	0		Não
430350	Camaquã/RS	20	10	30				Sim
430360	Cambará do Sul/RS					17		Não
410370	Cambé/PR	9.187	0	9.187	40	0	0,00	Não
430367	Campestre da Serra/RS							Não
410400	Campina Grande do Sul/PR	1.260	0	1.260	8	0	0,00	Não
410405	Campo Bonito/PR	2			2	0		Não
410410	Campo do Tenente/PR	0	300	300	0	2	168,00	Não
410420	Campo Largo/PR	0	12.519	12.519	0	17	29,90	Não
430410	Campos Borges/RS	2.850	0	2.850	4	0		Não
420360	Campos Novos/SC							
430420	Candelária/RS	0	5	5	0	3	62,53	Não
430430	Cândido Godói/RS	1.252	0	1.252	4	0	0,00	Não
410442	Candói/PR	2.640			0	4		Não
430440	Canela/RS	240	0	240	18	0		Sim
420370	Canelinha/SC	7	0	7	8	0		Não
430450	Canguçu/RS	18.812	0	18.812	6	0		Não
430460	Canoas/RS	0	30.000	30.000	9	68	78,18	Não
410450	Capanema/PR	2.301	0	2.301	0	0		Não
420325	Capão Alto/SC	20	0	20	5	0		Não
430466	Capão do Leão/RS	20	0	20	4			Não
410460	Capitão Leônidas Marques/PR	1.290	0	1.290	7			Não
430469	Capitão/RS	720	0	720	1	0	0,00	Não
420395	Capivari de Baixo/SC							Não
430467	Capivari do Sul/RS	30	0	30			0,00	Não
430471	Caráá/RS	4	0	4				Não
430470	Carazinho/RS	0	7.217	7.217	5	18	35,49	Não
410470	Carlópolis/PR	0	58	58	0	18		Não
430490	Casca/RS	40.000	40.000	80.000	3	2	0,37	Sim
410480	Cascavel/PR	0	43.489	43.489	0	100	59,23	Não
430495	Caseros/RS	250	0	250	2	0		Não
410490	Castro/PR	3.687	2.216	5.903	15	9	49,60	Não
420400	Catanduvas/SC	500	0	500	7		2,25	Não
430500	Catuípe/RS	480.000			5			Não
420410	Caxambu do Sul/SC	22	0	22	2	0		Não

TABELA Va01 - INFORMAÇÕES SOBRE SERVIÇOS DE VARRIÇÃO

ANO DE
REFERÊNCIA
2009

Município	Extensão de Sarjeta varrida			Quantidade de varredores		Serviço terceirizado	Ocorrência de Varrição mecanizada	
	Público	Privado	Total	Público	Privado	Valor contratual		
	Km	Km	Km	Km	Km	R\$/Km		
Código	Nome/UF	Va010	Va011	Va039	Va007	Va008	Va020	Va016
Região Sul								
430510	Caxias do Sul/RS	0	51.606	51.606	0	101	253,17	Não
430512	Cerrito/RS	60	0	60	6	0	0,00	Não
420419	Chapadão do Lageado/SC	0	0	0			0,00	Não
420420	Chapecó/SC		1.260		0	30	57,27	Não
430535	Charqueadas/RS					36		Não
430537	Charrua/RS	400	0	400	2	0		Não
410540	Chopininho/PR	1.200	0	1.200	5	0	0,00	Não
430543	Chui/RS	1.600	0	1.600	4	0	0,00	Não
410550	Cianorte/PR	0	28.980	28.980	0	45	27,44	Sim
410560	Cidade Gaúcha/PR				5			Não
430550	Ciriaco/RS				4	0	0,00	Não
420425	Cocal do Sul/SC	1.200	0	1.200	3	0	0,00	Não
430558	Colinas/RS	25	0	25	3			Não
410580	Colombo/PR	2.432.127	0	2.432.127			0,00	Não
410590	Colorado/PR	1.200	0	1.200	4	0		Não
420430	Concórdia/SC	0	9.527	9.527	0	11	23,33	Não
430570	Condor/RS	96				0		Não
410610	Conselheiro Mairinck/PR	4.320	0	4.320	5	0		Não
430583	Coqueiro Baixo/RS	0	0	0	0	0	0,00	Não
430585	Coqueiros do Sul/RS	96	0	96				Não
410640	Cornélio Procopio/PR	0	0	0	0	20	0,00	Não
420440	Coronel Freitas/SC	150	0	150	2	0		Não
420445	Coronel Martins/SC				0	0	0,00	Não
430593	Coronel Pilar/RS							
410650	Coronel Vivida/PR	0	2.212	2.212	0	14	60,30	Não
420450	Corupá/SC	1.848	0	1.848	4	0		Não
420460	Criciúma/SC	1.150	900	2.050		23	30,50	Sim
430605	Cristal/RS	0	0	0	0	0	0,00	Não
430610	Cruz Alta/RS	0						Não
410660	Cruzeiro do Oeste/PR	960	0	960	10		0,00	Não
410685	Cruzmaltina/PR	270	0	270	5	0	0,00	Não
410690	Curitiba/PR	0	264.811	264.811	0	670	75,03	Sim
420480	Curitibanos/SC	3.000	0	3.000	19	0	0,00	Não
430632	Derrubadas/RS	0	144	144	0	2	34,72	Não
430635	Dezesseis de Novembro/RS							Não
410712	Diamante do Sul/PR							Não
410715	Diamante D'Oeste/PR	2	0	2	10	0	0,00	Não
420500	Dionísio Cerqueira/SC	0	250	250	0	6	114,80	Não
430642	Dois Irmãos das Missões/RS	0	0	0				Não

TABELA Va01 - INFORMAÇÕES SOBRE SERVIÇOS DE VARRIÇÃO

ANO DE
REFERÊNCIA
2009

Município	Extensão de Sarjeta varrida			Quantidade de varredores		Serviço terceirizado	Ocorrência de Varrição mecanizada	
	Público	Privado	Total	Público	Privado	Valor contratual		
	Km	Km	Km	Km	Km	R\$/Km		
Código Nome/UF	Va010	Va011	Va039	Va007	Va008	Va020	Va016	
Região Sul								
430640 Dois Irmãos/RS	628	0	628	2	0		Sim	
430650 Dom Feliciano/RS	4	0	4	2	0	0,00	Não	
430660 Dom Pedrito/RS	0	3.000	3.000		6	18,80	Não	
420510 Dona Emma/SC	240	0	240	3	0	0,00	Não	
430670 Dona Francisca/RS	3	0	3			0,00	Não	
430673 Doutor Mauricio Cardoso/RS	800	0	800	2	0		Não	
420515 Doutor Pedrinho/SC	5	0	5	3		0,00	Não	
430675 Doutor Ricardo/RS	0	0	0	0	0	0,00	Não	
430680 Encantado/RS						102.749,40	Não	
430690 Encruzilhada do Sul/RS	500	0	500				Não	
420517 Entre Rios/SC	2	0	2				Não	
430693 Entre-Ijuís/RS	200	0	200	3	0	0,00	Não	
430697 Erebangó/RS	1.095	0	1.095	2	0	0,00	Não	
430700 Erechim/RS				0	18		Não	
420519 Ermo/SC	600	0	600	1	0	0,00	Não	
430705 Ernestina/RS	50	0	50				Não	
430720 Erval Grande/RS							Não	
430730 Erval Seco/RS	0	91	91			126,00	Não	
420520 Erval Velho/SC				2	0		Não	
430745 Esperança do Sul/RS	45	0	45				Não	
430750 Espumoso/RS	7.920	0	7.920	5			Não	
430760 Estância Velha/RS	144	323	467	8	0	1.299,12	Não	
430781 Estrela Velha/RS	160	0	160	1	0		Não	
430780 Estrela/RS	500	0	500				Sim	
430786 Fagundes Varela/RS	24	0	24				Não	
410755 Farol/PR	20	0	20				Não	
430790 Farroupilha/RS	0	13.557	13.557			25,80	Não	
430800 Faxinal do Soturno/RS	3.600	0	3.600	6	0		Não	
410760 Faxinal/PR	30	0	30	10		0,00	Não	
430805 Faxinalzinho/RS	1.200	0	1.200	4	0		Não	
410765 Fazenda Rio Grande/PR				1	20			
430810 Feliz/RS	2.640	0	2.640	3	0		Não	
410770 Fênix/PR	4.068	0	4.068	6	0	0,00	Não	
430820 Flores da Cunha/RS	270	144	414	12	0	150,00	Sim	
410790 Floresta/PR	360	0	360	3	0	0,00	Não	
420540 Florianópolis/SC	150.336	0	150.336	170	0		Sim	
430840 Formigueiro/RS	960	1.920	2.880	5	0	0,00	Não	
410820 Formosa do Oeste/PR	20	0	20	2		0,00	Não	
420543 Formosa do Sul/SC							Não	

TABELA Va01 - INFORMAÇÕES SOBRE SERVIÇOS DE VARRIÇÃO

ANO DE
REFERÊNCIA
2009

Município	Extensão de Sarjeta varrida			Quantidade de varredores		Serviço terceirizado	Ocorrência de Varrição mecanizada	
	Público	Privado	Total	Público	Privado	Valor contratual		
	Km	Km	Km	Km	Km	R\$/Km		
Código Nome/UF	Va010	Va011	Va039	Va007	Va008	Va020	Va016	
Região Sul								
420545 Forquilha/SC				6	0	0,00		
410830 Foz do Iguaçu/PR	0	65.285	65.285	4	53		Sim	
420550 Fraiburgo/SC	36.000	2.688	38.688	3	8	0,00	Sim	
410840 Francisco Beltrão/PR	4.382	0	4.382	14	0		Não	
420555 Frei Rogério/SC	55	0	55	2	0		Não	
420560 Galvão/SC	500	0	500	2	0	0,00	Não	
430860 Garibaldi/RS							Não	
430865 Garruchos/RS	0	0	0			0,00	Não	
420580 Garuva/SC	11	0	11	3			Não	
420590 Gaspar/SC	1.500	0	1.500				Sim	
430880 General Câmara/RS	800	0	800	5	0		Não	
410850 General Carneiro/PR	313	783	1.096	2	5		Não	
420600 Governador Celso Ramos/SC		0				0,00	Não	
430912 Gramado dos Loureiros/RS	6	0	6	1	0		Não	
420610 Grão Pará/SC	8	0	8	4	0	0,00	Não	
430920 Gravataí/RS		3.050		0	45	41,48	Sim	
430925 Guabiju/RS	312	0	312	1			Não	
430930 Guaíba/RS	0	14.109	14.109	6	11	27,94	Sim	
410880 Guairá/PR	4.488	0	4.488	6	0		Sim	
410890 Guairaçu/PR	36.950	0	36.950	2		0,00	Não	
410900 Guapirama/PR	8.000	0	8.000	4			Não	
430940 Guaporé/RS	600						Sim	
410910 Guaporema/PR	4.000	0	4.000			0,00	Não	
420650 Guaramirim/SC	0	24	24				Não	
430950 Guarani das Missões/RS	110	0	110	2	0		Não	
410940 Guarapuava/PR	12.240	0	12.240	35	0	0,00	Não	
420670 Herval d'Oeste/SC	25	0	25	6	0		Não	
430965 Hulha Negra/RS	72	0	72	2	0		Não	
430980 Ibiaçá/RS	30	30	60	2	0	0,00	Não	
420680 Ibicaré/SC	4	0	4	1	0	0,00	Não	
410980 Ibiporã/PR	0	169.154	169.154	1	43	68.000,00	Não	
430990 Ibiraiaras/RS	200						Não	
420690 Ibirama/SC	40	0	40	7		0,00	Sim	
431000 Ibirubá/RS	210	0	210	3	0	0,00	Não	
420700 Içara/SC		2.400	2.400	6	0		Não	
410990 Icaraima/PR							Não	
431010 Igrejinha/RS	0	3.276	3.276	0	7	134,39	Não	
411005 Iguatu/PR	6	0	6	4	0	0,00	Não	
431020 Ijuí/RS	0	1.257	1.257	0	6	75,29	Não	

TABELA Va01 - INFORMAÇÕES SOBRE SERVIÇOS DE VARRIÇÃO

ANO DE
REFERÊNCIA
2009

Município	Extensão de Sarjeta varrida			Quantidade de varredores		Serviço terceirizado	Ocorrência de Varrição mecanizada	
	Público	Privado	Total	Público	Privado	Valor contratual		
	Km	Km	Km	Km	Km	R\$/Km		
Código Nome/UF	Va010	Va011	Va039	Va007	Va008	Va020	Va016	
Região Sul								
431030 Ilópolis/RS	39	0	39	4			Não	
420720 Imarui/SC	939	0	939	3	0	0,00	Não	
431033 Imbé/RS	0	360	360		35		Sim	
420730 Imbituba/SC		881		32	8		Não	
420740 Imbuia/SC	96	0	96	4	0	0,00	Não	
431036 Imigrante/RS	250	0	250	2	0		Não	
411020 Inácio Martins/PR	1.500	0	1.500			0,00	Não	
420757 Iomerê/SC	0	0	0	2	0	0,00	Não	
420760 Ipira/SC	0	5	5		2	800,00	Não	
431046 Ipiranga do Sul/RS	0						Não	
420770 Ipumirim/SC	224	224	448	1	1	174.949,20	Sim	
431050 Irai/RS	1.400	0	1.400	8	0		Não	
420780 Irani/SC	4.000	0	4.000				Não	
411070 Irati/PR	288	0	288	3	0	0,00	Não	
411080 Iretama/PR	4.500	0	4.500	9	0	0,00	Não	
420790 Irineópolis/SC	0	0	0			0,00	Não	
420800 Itá/SC	0	40	40		18	925,00	Não	
411090 Itaguajé/PR	900	0	900	2			Não	
420810 Itaiópolis/SC	5	0	5	6	0	0,00	Não	
420820 Itajai/SC	0	29.775	29.775	0	69	52,39	Não	
411110 Itambé/PR	10.368	0	10.368	15	0	0,00	Não	
420830 Itapema/SC	1.200	13.832	15.032	3	29	39,24	Não	
420840 Itapiranga/SC	1.584	0	1.584	4	0		Não	
431060 Itaqui/RS	3	3	6	6			Não	
431065 Itati/RS	30	0	30				Não	
420850 Ituporanga/SC	100	0	100	10	0		Não	
411160 Ivatuba/PR				0	10		Não	
431080 Ivoti/RS	3.122	0	3.122	4	0	0,00	Não	
420860 Jaborá/SC	1.400	0	1.400	2	0		Não	
431085 Jaboticaba/RS	400	0	400	0	1		Não	
411180 Jacarezinho/PR	0	450	450	0	12	0,05	Não	
420870 Jacinto Machado/SC	500	0	500	2	0	0,00	Não	
431110 Jaguari/RS	0	540	540	0	3	100,00	Não	
411210 Jandaia do Sul/PR	50	0	50	15		0,00	Não	
411230 Japira/PR				3			Não	
411240 Japurá/PR	6.720	0	6.720	0		0,00	Sim	
420890 Jaraguá do Sul/SC	0	60.176	60.176	0	62	29,13	Não	
411260 Jardim Olinda/PR	1.450	0	1.450	2			Não	
420895 Jardinópolis/SC	0	0	0	0	0	0,00	Não	

TABELA Va01 - INFORMAÇÕES SOBRE SERVIÇOS DE VARRIÇÃO

ANO DE
REFERÊNCIA
2009

Município	Extensão de Sarjeta varrida			Quantidade de varredores		Serviço terceirizado	Ocorrência de Varrição mecanizada	
	Público	Privado	Total	Público	Privado	Valor contratual		
	Km	Km	Km	Km	Km	R\$/Km		
Código Nome/UF	Va010	Va011	Va039	Va007	Va008	Va020	Va016	
Região Sul								
420900 Joaçaba/SC	0	3.555	3.555	0	8	57,69	Não	
411295 Juranda/PR	0	0	0	3	0	0,00	Não	
411300 Jussara/PR	1		2	3	0		Não	
420920 Lacerdópolis/SC	891	0	891				Não	
420930 Lages/SC	20	120	140	23	37	0,00	Sim	
431127 Lagoa dos Três Cantos/RS	0	0	0			0,00	Não	
431130 Lagoa Vermelha/RS	0	4.842	4.842	0	8	58,85	Não	
431125 Lagoão/RS	300	0	300	1	0	0,00	Não	
420940 Laguna/SC		0					Não	
411320 Lapa/PR	2.100	3.500	5.600	7	7	18,50	Não	
411330 Laranjeiras do Sul/PR				0	6		Não	
420950 Laurentino/SC	550	0	550	3	0		Não	
420960 Lauro Muller/SC	0	31	31	4	0	150.000,00	Não	
431150 Lavras do Sul/RS	480	0	480	1	0	0,00	Sim	
411340 Leopólis/PR	1.320			4	0		Não	
420985 Lindóia do Sul/SC	0	14	14	0	1	0,00	Não	
431162 Lindolfo Collor/RS	24	0	24	1	0	0,00	Não	
431164 Linha Nova/RS	12	0	12	0	0		Não	
411350 Loanda/PR	1.940	0	1.940	4	0		Não	
411360 Lobato/PR	115	0	115	3	0	0,00	Sim	
411373 Luiziana/PR	500	0	500				Não	
411375 Lunardelli/PR	3.000	0	3.000			0,00	Não	
411380 Lupionópolis/PR	1.296	0	1.296	8	0		Não	
421003 Luzerna/SC	1.700	0	1.700	5	0	129,88	Não	
431171 Maçambará/RS	60	0	60	1	0		Não	
431170 Machadinho/RS	12	0	12	3	0		Não	
421010 Mafra/SC	8.300		8.300	11	0		Não	
411390 Mallet/PR	180	0	180				Não	
411410 Mandaguapé/PR				15	0			
411435 Manfrinópolis/PR							Não	
411440 Mangueirinha/PR	7.982	0	7.982	17	0	0,00	Não	
431175 Manoel Viana/RS	224	0	224	4	0	0,00	Não	
431177 Maquiné/RS						170,00	Não	
421040 Maracajá/SC	0	143	143		1	150,00	Não	
431180 Marau/RS	0	1.800	1.800	0	4	18,00	Não	
421055 Marema/SC	1.748	0	1.748	2	0	0,00	Não	
411470 Maria Helena/PR	800	0	800	3	0		Não	
411490 Marilândia do Sul/PR	40.000	50.000	90.000	6	0	0,00	Não	
411520 Maringá/PR	2.625	0	2.625	128	0		Sim	

TABELA Va01 - INFORMAÇÕES SOBRE SERVIÇOS DE VARRIÇÃO

ANO DE
REFERÊNCIA
2009

Município	Extensão de Sarjeta varrida			Quantidade de varredores		Serviço terceirizado	Ocorrência de Varrição mecanizada	
	Público	Privado	Total	Público	Privado	Valor contratual		
	Km	Km	Km	Km	Km	R\$/Km		
Código Nome/UF	Va010	Va011	Va039	Va007	Va008	Va020	Va016	
Região Sul								
411530 Mariópolis/PR								
411535 Maripá/PR	30	180	210	2	7	54,00	Não	
411545 Marquinho/PR	0	280	280	0	1	62,42	Não	
421060 Massaranduba/SC	1.878	0	1.878	3			Não	
411560 Matelândia/PR	2.419	0	2.419	2			Sim	
431217 Mato Queimado/RS							Não	
421070 Matos Costa/SC	2	0	2			0,00	Não	
411575 Mauá da Serra/PR	3.650	0	3.650	10		0,00	Não	
431220 Maximiliano de Almeida/RS	1.000		1.000	2			Não	
411580 Medianeira/PR	3.900	0	3.900	1	9		Não	
411585 Mercedes/PR	4	0	4	4	0	0,00	Não	
411590 Mirador/PR	4			4			Não	
421085 Mirim Doce/SC	10	0	10	5	0	0,00	Não	
431235 Montauri/RS	6	0	6				Não	
431238 Monte Belo do Sul/RS	11	0	11	2	0		Sim	
421110 Monte Castelo/SC	480	0	480	1	0		Não	
431240 Montenegro/RS	7.487	8	7.494	0	8	125.000,00	Não	
411620 Morretes/PR	0	3.060	3.060	4	7	0,55	Não	
431244 Morrinhos do Sul/RS	0	0	0			0,00	Não	
431245 Morro Redondo/RS	2.000			2	0		Sim	
431250 Mostardas/RS	37	0	37			0,00	Não	
431260 Muçum/RS	0	30	30			32.300,00	Não	
431265 Não-Me-Toque/RS	0	9.373	9.373	0	4	0,11	Não	
431267 Nicolau Vergueiro/RS	5	0	5			0,00	Não	
431275 Nova Alvorada/RS	130	0	130	2	0	0,00	Não	
411660 Nova América da Colina/PR	15	0	15	4			Não	
431290 Nova Bassano/RS	3	0	3				Não	
431300 Nova Bréscia/RS	2	0	2	2			Não	
431301 Nova Candelária/RS	250	0	250	1	0	0,00	Não	
411695 Nova Esperança do Sudoeste/PR	18	0	18	1	0		Não	
431303 Nova Esperança do Sul/RS	40.000	0	40.000	2	0	0,00	Não	
411690 Nova Esperança/PR	5.200	0	5.200	32		0,00	Sim	
411700 Nova Fátima/PR	800			5	0		Não	
431306 Nova Hartz/RS	900	0	900	1	0		Não	
421145 Nova Itaberaba/SC								
411705 Nova Laranjeiras/PR	0	15	15				Não	
411710 Nova Londrina/PR	4.788	0	4.788	6	0		Não	
411720 Nova Olímpia/PR	2.000	0	2.000	4	0		Não	
431308 Nova Pádua/RS	4	0	4	3	0		Não	

TABELA Va01 - INFORMAÇÕES SOBRE SERVIÇOS DE VARRIÇÃO

ANO DE
REFERÊNCIA
2009

Município	Extensão de Sarjeta varrida			Quantidade de varredores		Serviço terceirizado	Ocorrência de Varrição mecanizada	
	Público	Privado	Total	Público	Privado			
Código	Nome/UF					Valor contratual		
	Km	Km	Km	Km	Km	R\$/Km		
Região Sul	Va010	Va011	Va039	Va007	Va008	Va020	Va016	
431310	Nova Palma/RS	1.000	0	1.000	4	0	0,00	Não
431320	Nova Petrópolis/RS	50	0	50			0,00	Sim
411725	Nova Prata do Iguaçu/PR	3.000	0	3.000	5	0	0,00	Não
431335	Nova Roma do Sul/RS	80	0	80	2	0		Sim
411721	Nova Santa Bárbara/PR	890	0	890	5	0		Não
431337	Nova Santa Rita/RS	12	19	31	5	4	0,44	Não
421150	Nova Trento/SC	100			2			Não
431340	Novo Hamburgo/RS	0	13.800	13.800	0	45	68,60	Não
421165	Novo Horizonte/SC				0	0		Não
411729	Novo Itacolomi/PR	100	0	100	0	0	0,00	Não
431344	Novo Tiradentes/RS	320	0	320	1	0	0,00	Não
421170	Orleans/SC	3.200			8	0	0,00	Sim
431350	Osório/RS	1.752	0	1.752	15			Sim
411740	Ourizona/PR	624	0	624	6	2	0,00	Não
431360	Paim Filho/RS	1.200	0	1.200	2		0,00	Não
421200	Palma Sola/SC	1.680	0	1.680	6	0	0,00	Não
431370	Palmeira das Missões/RS			17	0			Não
411790	Palotina/PR		11.976					Não
431395	Pantano Grande/RS	16	0	16	2	0	0,00	Não
421220	Papanduva/SC	500						Não
411820	Paranaguá/PR	3.944	657	4.601	18	3	98,50	Não
411840	Paranavaí/PR	0	23.856	23.856	0	28	49,99	Não
431403	Pareci Novo/RS	15	0	15				Não
431405	Parobé/RS	9.412	0	9.412	12	0	0,00	Não
431406	Passa Sete/RS	10	0	10	1	0		Não
431410	Passo Fundo/RS	3.960	6.864	10.824	31	27	97,37	Sim
411860	Paula Freitas/PR							Não
431415	Paverama/RS	313	0	313	2	0	0,00	Não
431417	Pedras Altas/RS	384			1	0		Não
431420	Pedro Osório/RS							Sim
431430	Pejuçara/RS	10	0	10				Não
431440	Pelotas/RS	0	72.000	72.000	0	123	34,30	Não
421250	Penha/SC				13	0		Não
421260	Peritiba/SC	900	0	900	3	0	0,00	Não
411885	Perobal/PR	16	0	16	6		0,00	Não
411890	Pérola/PR	29	0	29				Não
421270	Petrolândia/SC	600	0	600	3	0		Não
421280	Piçarras/SC	6.000	0	6.000	0	0		Não
411910	Piñen/PR	250	0	250	2	0	0,00	Não

TABELA Va01 - INFORMAÇÕES SOBRE SERVIÇOS DE VARRIÇÃO

ANO DE
REFERÊNCIA
2009

Município	Extensão de Sarjeta varrida			Quantidade de varredores		Serviço terceirizado	Ocorrência de Varrição mecanizada	
	Público	Privado	Total	Público	Privado	Valor contratual		
	Km	Km	Km	Km	Km	R\$/Km		
Código	Nome/UF	Va010	Va011	Va039	Va007	Va008	Va020	Va016
Região Sul								
411915	Pinhais/PR	300	0	300	0	9		Sim
431446	Pinhal da Serra/RS	10						Não
431447	Pinhal Grande/RS	1.000	0	1.000	2	0	0,00	Não
431445	Pinhal/RS	4	10	14	1	1	34.215,00	Não
411920	Pinhalão/PR	3.650	0	3.650	15	0		Não
411930	Pinhão/PR	0	2.400	2.400		8	35,00	Não
431449	Pinheirinho do Vale/RS	5	0	5			0,00	Não
421300	Pinheiro Preto/SC	96	0	96	2	0		Não
411940	Pirai do Sul/PR	518	0	518	3	0		Não
431455	Pirapó/RS	9	0	9	1	0	0,00	Não
421310	Piratuba/SC	0	15.524	15.524		7	1,47	Não
411960	Pitanga/PR	360			21	0		Não
421315	Planalto Alegre/SC	0	0	0			0,00	Não
431475	Poço das Antas/RS	0	0	0	0	0	0,00	Não
411990	Ponta Grossa/PR	0	54	54	0	31	74,33	Não
411995	Pontal do Paraná/PR		48			30	3,12	Não
421330	Ponte Alta/SC	10	0	10			0,00	Não
431478	Ponte Preta/RS	50	0	50	0	0		Não
421340	Ponte Serrada/SC	1.500	0	1.500	3	0	0,00	Não
412000	Porecatu/PR	1.200	0	1.200	7			Não
431490	Porto Alegre/RS	2.880	323.622	326.502	6	604	25,01	Sim
421350	Porto Belo/SC				8	3		Não
431500	Porto Lucena/RS	2.000	0	2.000	7	0	0,00	Não
431505	Porto Mauá/RS	240	0	240			0,00	Não
412030	Porto Vitória/PR	12	0	12	1	0	0,00	Não
431510	Porto Xavier/RS							Não
431513	Pouso Novo/RS							
421370	Pouso Redondo/SC	4.718	0	4.718	3	0	0,00	Não
421380	Praia Grande/SC	360	0	360	2	0		Sim
412035	Pranchita/PR	10	0	10	0	0	0,00	Não
421390	Presidente Castello Branco/SC	192	0	192	1	0		Não
421400	Presidente Getúlio/SC	384	0	384	11	0		Não
431514	Presidente Lucena/RS	10	0	10	2	0	0,00	Não
412050	Primeiro de Maio/PR	6	0	6	1	0	0,00	Não
421415	Princesa/SC	0	0	0	0	0	0,00	Não
431530	Quarai/RS						18.000,00	Não
412065	Quarto Centenário/PR	0	0	0	2	0		Não
412070	Quatiguá/PR	1.565	0	1.565	6	0		Não
412080	Quatro Barras/PR	563	0	563	12	0	0,00	Sim

TABELA Va01 - INFORMAÇÕES SOBRE SERVIÇOS DE VARRIÇÃO

ANO DE
REFERÊNCIA
2009

Município	Extensão de Sarjeta varrida			Quantidade de varredores		Serviço terceirizado	Ocorrência de Varrição mecanizada	
	Público	Privado	Total	Público	Privado	Valor contratual		
	Km	Km	Km	Km	Km	R\$/Km		
Código Nome/UF	Va010	Va011	Va039	Va007	Va008	Va020	Va016	
Região Sul								
412085 Quatro Pontes/PR	0	400	400	0	5	265,00	Não	
412090 Quedas do Iguaçu/PR	0	5.008	5.008	0	8	36,00	Não	
431532 Quevedos/RS	900	0	900	1	0		Não	
412120 Quitandinha/PR	288	0	288			0,00	Não	
412140 Realeza/PR	1.632	0	1.632	10		0,00	Não	
412150 Rebouças/PR	50	0	50			0,00	Não	
431545 Relvado/RS	0	0	0	0	0	0,00	Não	
412175 Reserva do Iguaçu/PR	300			1			Não	
412170 Reserva/PR				2			Não	
412180 Ribeirão Claro/PR	10.476	0	10.476	16	0	0,00	Sim	
412210 Rio Bom/PR	8	0	8			0,00	Não	
421460 Rio do Oeste/SC	480	0	480	3	0	0,00	Não	
421480 Rio do Sul/SC								
421470 Rio dos Cedros/SC	12	0	12	7			Não	
421490 Rio Fortuna/SC	400	0	400			0,00	Não	
431560 Rio Grande/RS	0	26.781	26.781	0	40	51,26	Não	
412230 Rio Negro/PR	0	257	257	0	6	93,14	Sim	
431570 Rio Pardo/RS	2.504	0	2.504	10			Não	
421505 Rio Rufino/SC	3	0	3				Não	
431600 Rolante/RS	1.200			2	0		Não	
421520 Romelândia/SC	200	0	200	0	0	0,00	Não	
412250 Roncador/PR	3.600			4			Não	
431620 Rondinha/RS	1.440	0	1.440	3	0		Não	
412260 Rondon/PR	499	0	499	3		0,00	Não	
412270 Sabáudia/PR	4	0	4	8			Não	
431643 Saldanha Marinho/RS	0	0	0			0,00	Não	
412290 Salto do Itararé/PR	5.400	0	5.400			0,00	Não	
431645 Salto do Jacuí/RS	0	0	0	0	0	0,00	Não	
412300 Salto do Lontra/PR	0	0	0	4	0	0,00	Não	
421540 Salto Veloso/SC	0	0	0	3	0		Não	
431650 Salvador do Sul/RS	0	0	0	0	0	0,00	Não	
421545 Sangão/SC	50	9	59	4		0,00	Não	
431670 Santa Bárbara do Sul/RS							Não	
412320 Santa Cecília do Pavão/PR	1.200	0	1.200				Não	
412330 Santa Cruz de Monte Castelo/PR	140	0	140	4	0		Não	
431680 Santa Cruz do Sul/RS	0	17.444	17.444	0	24	46,62	Sim	
412340 Santa Fé/PR	1.200	0	1.200				Sim	
412350 Santa Helena/PR	400			17	0		Não	
421555 Santa Helena/SC	120	0	120	4	0	0,00	Não	

TABELA Va01 - INFORMAÇÕES SOBRE SERVIÇOS DE VARRIÇÃO

ANO DE
REFERÊNCIA
2009

Município	Extensão de Sarjeta varrida			Quantidade de varredores		Serviço terceirizado	Ocorrência de Varrição mecanizada	
	Público	Privado	Total	Público	Privado	Valor contratual		
	Km	Km	Km	Km	Km	R\$/Km		
Código	Nome/UF	Va010	Va011	Va039	Va007	Va008	Va020	Va016
Região Sul								
412370	Santa Isabel do Ivaí/PR	1.320	0	1.320	1	0	0,00	Sim
412382	Santa Lúcia/PR	60	0	60	1	0		Não
431690	Santa Maria/RS	0	0	0			0,00	Não
412395	Santa Mônica/PR	480	320	800	5			Não
421560	Santa Rosa de Lima/SC	60						Não
421565	Santa Rosa do Sul/SC	720	0	720	4	0	0,00	Não
431720	Santa Rosa/RS	0	15.787	15.787	0	100	56,18	Sim
431725	Santa Tereza/RS	3.250	4.250	7.500				Não
412405	Santa Terezinha de Itaipu/PR	71	0	71				Não
421567	Santa Terezinha/SC	3	0	3	2			Não
431700	Santana da Boa Vista/RS	157			1			Não
431710	Santana do Livramento/RS	2.017	0	2.017	11	0		Não
421569	Santiago do Sul/SC	20	0	20			0,00	Não
431750	Santo Ângelo/RS	0	11.520	11.520	0	29	31,72	Não
431760	Santo Antônio da Patrulha/RS	0	500	500			509,00	Sim
412410	Santo Antônio da Platina/PR	15	0	15	23	0	0,00	Não
431770	Santo Antônio das Missões/RS	480			1	0		Não
431755	Santo Antônio do Palma/RS	40	0	40	0	0		Sim
412430	Santo Antônio do Paraíso/PR	20	0	20	4		0,00	Não
431775	Santo Antônio do Planalto/RS	40	0	40	1	0		Não
431780	Santo Augusto/RS	20	0	20	0	0	0,00	Não
431795	Santo Expedito do Sul/RS	10	0	10	1			Não
412450	Santo Inácio/PR	6.000	0	6.000	9			Não
421580	São Bento do Sul/SC	5.400			25	0		Não
421575	São Bernardino/SC	344	0	344	1	0		Não
421590	São Bonifácio/SC	200	0	200	1			Não
431800	São Borja/RS	5.000	24.000	29.000			50,00	Sim
421600	São Carlos/SC	600	0	600	3	0		Não
431810	São Francisco de Assis/RS	580	0	580	2	0	0,00	Não
421620	São Francisco do Sul/SC	6.840	52.980	59.820	18	51	83,43	Não
431830	São Gabriel/RS	15	31	46	12	10		Não
421630	São João Batista/SC	60	0	60	38		0,00	Não
421635	São João do Itaperiú/SC	12	0	12	1			Não
421625	São João do Oeste/SC	580	0	580	2	0		Não
421640	São João do Sul/SC	0	0	0	0	0	0,00	Não
412510	São João do Triunfo/PR				4	0		Não
412535	São Jorge do Patrocínio/PR	1.565	0	1.565	8	0	0,00	Não
412520	São Jorge d'Oeste/PR	360	0	360			0,00	Não
412545	São José das Palmeiras/PR							Não

TABELA Va01 - INFORMAÇÕES SOBRE SERVIÇOS DE VARRIÇÃO

ANO DE
REFERÊNCIA
2009

Município	Extensão de Sarjeta varrida			Quantidade de varredores		Serviço terceirizado	Ocorrência de Varrição mecanizada	
	Público	Privado	Total	Público	Privado	Valor contratual		
	Km	Km	Km	Km	Km	R\$/Km		
Código	Nome/UF							
Região Sul								
421670	São José do Cedro/SC	480		0	4	187,50	Não	
431846	São José do Herval/RS	7	0	7	2	0	Não	
431848	São José do Hortêncio/RS	150	0	150	4	0	Não	
431849	São José do Inhacorá/RS	235	0	235	2	0	0,00	Não
431850	São José do Norte/RS	0	1.056	1.056			139,49	Não
431860	São José do Ouro/RS	12	0	12	4	0	Não	
431861	São José do Sul/RS	0	0	0	0	0	0,00	Não
431862	São José dos Ausentes/RS	5		11	0		Não	
412550	São José dos Pinhais/PR		4.000		45	54,40	Sim	
421660	São José/SC	5.200	1.800	7.000	172	65	Não	
431870	São Leopoldo/RS	0	41.889	41.889	0	38	32,19	Não
431880	São Lourenço do Sul/RS						Sim	
412555	São Manoel do Paraná/PR	1.800		5			Não	
431900	São Marcos/RS	25	0	25		0,00	Sim	
421710	São Martinho/SC	576	0	576	3	0	0,00	Não
412560	São Mateus do Sul/PR	0	240	240	0	16	770,91	Não
431915	São Miguel das Missões/RS	10	0	10			0,00	Não
412570	São Miguel do Iguaçu/PR	0	8.764	8.764	0	8	358,71	Não
421720	São Miguel do Oeste/SC	0	1.300	1.300	0	3	48,85	Não
431920	São Nicolau/RS	100	0	100		0,00	Não	
431930	São Paulo das Missões/RS	500	0	500		0,00	Não	
421725	São Pedro de Alcântara/SC						Não	
431940	São Pedro do Sul/RS	300	0	300		0,00	Não	
431950	São Sebastião do Cai/RS	0	2.050	2.050	0	5	30,52	Não
431960	São Sepé/RS	300	0	300	5	0	0,00	Não
412610	São Tomé/PR	30		5	0		Não	
431971	São Valentim do Sul/RS	36	0	36	1	0,00	Não	
412620	Sapopema/PR	528	0	528	3	0	0,00	Não
412627	Saudade do Iguaçu/PR	0	576	576	0	3	Não	
421740	Schroeder/SC		100			440,00	Sim	
432023	Sede Nova/RS	304.801		6	0		Não	
432026	Segredo/RS			3	0		Não	
432030	Selbach/RS	63	14	77	7	3	Não	
412630	Sengés/PR	1.200	1.100	2.300	10	15	118,00	Não
432035	Sentinela do Sul/RS	500	0	500	2	0	0,00	Não
432040	Serafina Corrêa/RS			4	0			
421755	Serra Alta/SC	100	0	100	1	0,00	Não	
412635	Serranópolis do Iguaçu/PR	626	0	626	2	0	Não	
432050	Sertão/RS	1.252	0	1.252	2	0	0,00	Não

TABELA Va01 - INFORMAÇÕES SOBRE SERVIÇOS DE VARRIÇÃO

ANO DE
REFERÊNCIA
2009

Município	Extensão de Sarjeta varrida			Quantidade de varredores		Serviço terceirizado	Ocorrência de Varrição mecanizada	
	Público	Privado	Total	Público	Privado	Valor contratual		
	Km	Km	Km	Km	Km	R\$/Km		
Código	Nome/UF	Va010	Va011	Va039	Va007	Va008	Va020	Va016
Região Sul								
432060	Severiano de Almeida/RS	250	0	250	1	0		Não
421760	Siderópolis/SC				6	0		Não
432065	Silveira Martins/RS							Não
432067	Sinimbu/RS	200	0	200				Não
412660	Siqueira Campos/PR	960	0	960	4			Não
432070	Sobradinho/RS	125	7	132	0	5	2,50	Sim
432080	Soledade/RS	4.300	0	4.300	7	0	0,00	Não
412665	Sulina/PR	4	0	4			49.251,71	Não
421780	Taio/SC	3.000	0	3.000	13	0	0,00	Não
412667	Tamarana/PR	1.878	0	1.878	6		0,00	Não
421790	Tangará/SC				7	0		Não
412680	Tapejara/PR	15	5	20	6	3	0,98	Não
432100	Tapera/RS	0	250	250	0	10	20.000,00	Não
432110	Tapes/RS	264						Sim
432132	Taquaruçu do Sul/RS				2	0		Sim
432135	Tavares/RS	30	0	30			0,00	Não
412700	Teixeira Soares/PR		0		5	0	0,00	Não
412720	Terra Boa/PR	3.960	0	3.960	5	0	0,00	Não
432143	Terra de Areia/RS	0	0	0			0,00	Não
421810	Timbé do Sul/SC	300	0	300			0,00	Não
421820	Timbó/SC	2.500	0	2.500	10			Sim
432150	Torres/RS	249	0	249	7			Não
421830	Três Barras/SC	120	0	120	7	0		Não
432166	Três Cachoeiras/RS	0	0	0			0,00	Não
432183	Três Forquilhas/RS	0	0	0				Não
432185	Três Palmeiras/RS							
432190	Três Passos/RS	2.600	0	2.600	4	0		Não
421835	Treviso/SC	0	0	0				Não
421840	Treze de Maio/SC	1.000	0	1.000	3	0		Não
421850	Treze Tilias/SC	15	0	15	6	0		Não
432195	Trindade do Sul/RS	600	0	600	2	0	0,00	Não
432200	Triunfo/RS	0	8.365	8.365			25,00	Sim
421860	Trombudo Central/SC	0	60	60			150,00	Não
421870	Tubarão/SC	273	363	636	7	50	42.938,63	Sim
432210	Tucunduva/RS	10	0	10	8	0	0,00	Não
421875	Tunápolis/SC	518	0	518	2	0	0,00	Não
432215	Tunas/RS	150	0	150	1	1	0,00	Não
432220	Tupanciretã/RS							Não
432225	Tupandi/RS	20	0	20	1	0	0,00	Não

TABELA Va01 - INFORMAÇÕES SOBRE SERVIÇOS DE VARRIÇÃO

ANO DE
REFERÊNCIA
2009

Município	Extensão de Sarjeta varrida			Quantidade de varredores		Serviço terceirizado	Ocorrência de Varrição mecanizada	
	Público	Privado	Total	Público	Privado	Valor contratual		
	Km	Km	Km	Km	Km	R\$/Km		
Código Nome/UF	Va010	Va011	Va039	Va007	Va008	Va020	Va016	
Região Sul								
432230 Tuparendi/RS	90	0	90	3	0	0,00	Não	
412796 Turvo/PR	0	0	0		2	0,00	Não	
432234 Ubiretama/RS	1	0	1	1		0,00	Não	
432235 União da Serra/RS	6	0	6	2	0	0,00	Não	
412820 União da Vitória/PR	0	9.042	9.042	0	13	52,89	Não	
421885 União do Oeste/SC	440	0	440	1	0	0,00	Não	
412830 Uniflor/PR	2.000	0	2.000	2			Não	
432240 Uruguaiana/RS	0	13.890	13.890		32	0,00	Não	
421895 Urupema/SC	10	0	10	0	0		Não	
421900 Urussanga/SC				6		0,00	Não	
432250 Vacaria/RS		8.712				0,03	Não	
432255 Vanini/RS	90							
421910 Vargeão/SC	10	0	10	2	0		Não	
432260 Venâncio Aires/RS	7	0	7	5	0		Não	
412853 Ventania/PR	1.100	0	1.100	5	0		Não	
412855 Vera Cruz do Oeste/PR	4.069	0	4.069	6			Não	
432285 Vespasiano Correa/RS	0	0	0	0	0	0,00	Não	
432290 Viadutos/RS				3			Não	
432310 Vicente Dutra/RS	5	0	5	4			Não	
421930 Videira/SC				8	0		Não	
432335 Vila Lângaro/RS	2	0	2	1		0,00	Não	
412850 Wenceslau Braz/PR	1.807	0	1.807	10	0		Não	

TABELA Cp01
INFORMAÇÕES SOBRE SERVIÇOS DE CAPINA E ROÇADA

TABELA Cp01 - INFORMAÇÕES SOBRE SERVIÇOS DE CAPINA E ROÇADA

ANO DE
REFERÊNCIA
2009

Município		Serviço de capina e roçada			Quantidade de trabalhadores		
		Existência	Tipos		Agente Executor		
Código	Nome/UF		Manual	Mecanizada	Química	Público	Privado
						empregado	empregado
Região Sul		Cp001	Cp002	Cp003	Cp004	Cp005	Cp006
420010	Abelardo Luz/SC	Sim	Sim	Sim	Não	5	0
420020	Agrolândia/SC	Sim	Sim	Sim	Sim		
420030	Agronômica/SC	Sim	Sim	Sim	Sim	1	0
420040	Água Doce/SC	Sim	Sim	Não	Não	2	0
430005	Água Santa/RS	Sim	Sim	Não	Sim	0	0
420050	Águas de Chapecó/SC	Sim	Sim	Sim	Sim	6	0
420055	Águas Frias/SC	Sim	Não	Não	Sim	0	0
420060	Águas Mornas/SC	Sim	Sim				
430010	Agudo/RS	Sim	Sim	Não	Não	5	0
430020	Ajuricaba/RS	Sim	Sim	Não	Não	5	0
430030	Alecrim/RS	Sim	Sim	Não	Não	2	0
430040	Alegrete/RS	Sim	Sim	Não	Não	12	0
430045	Alegria/RS	Sim	Sim	Não	Não	2	0
430050	Alpestre/RS	Sim	Sim	Não	Não	1	0
430055	Alto Alegre/RS	Sim	Sim	Não	Não	1	
420075	Alto Bela Vista/SC	Sim	Sim	Não	Não		
412862	Alto Paraíso/PR	Sim	Sim	Sim	Não	6	0
410060	Alto Paraná/PR	Sim	Sim	Sim	Não	5	0
410070	Alto Piquiri/PR	Sim	Sim	Não	Sim	0	0
410050	Altônia/PR	Sim	Sim	Sim	Não	0	10
430060	Alvorada/RS						
410090	Amaporã/PR	Sim		Sim			
430064	Ametista do Sul/RS	Sim	Sim	Não	Não	1	0
410105	Anahy/PR	Não					
410110	Andirá/PR	Sim	Sim	Sim	Sim	4	0
410115	Ângulo/PR	Sim	Sim	Sim	Não	2	0
420110	Anitápolis/SC	Sim	Sim	Não	Não	1	0
410120	Antonina/PR	Sim	Sim	Sim		15	
430080	Antônio Prado/RS	Sim	Sim	Sim	Não	17	0
420125	Apiúna/SC	Sim	Sim	Sim	Não	10	0
410140	Apucarana/PR	Sim	Sim	Sim	Não	13	0
410150	Arapongas/PR	Sim	Sim	Sim	Não		
430087	Araricá/RS	Sim	Sim	Não	Não	6	0
410180	Araucária/PR	Sim	Sim	Sim	Não	0	66
420150	Armazém/SC	Sim	Sim	Não	Não	1	0
430100	Arroio do Meio/RS	Sim	Sim	Não	Não	5	
430107	Arroio do Padre/RS	Sim	Sim	Sim	Não		
430130	Arroio Grande/RS	Sim	Não	Sim	Não	3	0
420160	Arroio Trinta/SC	Não				0	0

TABELA Cp01 - INFORMAÇÕES SOBRE SERVIÇOS DE CAPINA E ROÇADA

ANO DE
REFERÊNCIA
2009

Município		Serviço de capina e roçada			Quantidade de trabalhadores		
		Existência	Tipos		Agente Executor		
Manual	Mecanizada		Química	Público	Privado		
				empregado	empregado		
Código	Nome/UF						
Região Sul		Cp001	Cp002	Cp003	Cp004	Cp005	Cp006
430140	Arvorezinha/RS	Sim	Sim	Não	Sim	4	0
420170	Ascurra/SC	Sim	Sim	Sim	Sim	3	0
410210	Astorga/PR	Sim	Sim	Sim	Sim	3	3
430155	Áurea/RS	Sim	Sim	Sim	Não	3	0
420190	Aurora/SC	Sim	Sim	Sim	Não		
430160	Bagé/RS	Sim	Sim	Sim	Não	10	0
420200	Balneário Camboriú/SC	Sim	Sim	Sim	Não	100	101
430163	Balneário Pinhal/RS	Sim	Sim	Sim	Não	25	0
420208	Bandeirante/SC	Sim	Sim	Não	Não	1	0
410250	Barbosa Ferraz/PR	Sim	Sim	Sim	Sim	5	
430185	Barra do Guarita/RS	Sim	Sim		Sim		
430187	Barra do Quaraí/RS	Sim	Sim	Sim	Não	6	
430192	Barra do Rio Azul/RS	Sim	Sim	Não	Não	1	0
410260	Barracão/PR	Não					
430200	Barros Cassal/RS	Sim	Sim	Sim	Sim	6	0
410275	Bela Vista da Caroba/PR	Sim	Sim	Sim			
410280	Bela Vista do Paraíso/PR	Sim	Sim	Não	Sim		
420213	Bela Vista do Toldo/SC	Sim	Sim	Sim	Não		
420220	Benedito Novo/SC	Sim	Sim	Sim	Não	3	0
430210	Bento Gonçalves/RS	Sim	Sim	Sim	Não	50	0
410290	Bituruna/PR	Sim	Sim	Sim	Não	14	0
410302	Boa Esperança do Iguaçu/PR	Sim	Sim	Sim	Não	4	0
410304	Boa Ventura de São Roque/PR	Sim	Sim	Sim	Não	1	0
430215	Boa Vista das Missões/RS	Sim	Sim	Não	Sim	4	
410310	Bocaiúva do Sul/PR	Sim	Sim	Não	Não		
420257	Bom Jesus do Oeste/SC	Sim	Sim	Não	Sim	2	0
410315	Bom Jesus do Sul/PR	Sim	Sim	Não	Não		
430230	Bom Jesus/RS	Sim	Sim	Sim		1	0
430235	Bom Princípio/RS	Sim	Sim	Sim	Não	1	0
420260	Bom Retiro/SC	Não				0	0
420245	Bombinhas/SC	Sim	Sim			7	0
410330	Borrazópolis/PR	Sim	Sim	Sim		2	0
430250	Bossoroca/RS	Sim	Sim	Não	Não		
430258	Bozano/RS	Não					
420280	Braço do Norte/SC	Sim	Sim			4	0
420285	Braço do Trombudo/SC	Sim	Sim	Sim	Sim	3	0
410335	Braganey/PR	Não					
420290	Brusque/SC	Sim	Sim	Sim	Não	14	0
420300	Caçador/SC	Sim	Sim	Não	Sim	2	0

TABELA Cp01 - INFORMAÇÕES SOBRE SERVIÇOS DE CAPINA E ROÇADA

ANO DE
REFERÊNCIA
2009

Município		Serviço de capina e roçada			Quantidade de trabalhadores		
		Existência	Tipos		Agente Executor		
Manual	Mecanizada		Química	Público	Privado		
				empregado	empregado		
Código	Nome/UF						
Região Sul		Cp001	Cp002	Cp003	Cp004	Cp005	Cp006
430280	Caçapava do Sul/RS	Sim	Sim	Sim	Não	8	0
430290	Cacequi/RS	Sim	Sim	Sim	Não		
430310	Cachoeirinha/RS	Sim	Sim	Sim	Não	0	46
410345	Cafelândia/PR	Sim	Sim	Sim	Não	12	5
430340	Caiçara/RS	Sim	Sim	Não	Não	6	0
430350	Camaquã/RS	Sim	Sim	Sim			
430360	Cambará do Sul/RS	Sim	Sim	Sim	Não		
410370	Cambé/PR	Sim	Sim	Sim	Não	36	0
430367	Campestre da Serra/RS	Sim	Sim	Sim	Sim		
410400	Campina Grande do Sul/PR	Sim	Sim	Não	Não	10	0
410405	Campo Bonito/PR	Sim	Sim	Sim	Não	3	0
410410	Campo do Tenente/PR	Sim	Sim	Sim		1	0
410420	Campo Largo/PR	Sim	Sim	Sim	Não	0	18
430410	Campos Borges/RS	Sim	Sim	Não	Não	4	0
420360	Campos Novos/SC						
430420	Candelária/RS	Não				0	0
430430	Cândido Godói/RS	Sim	Sim	Não	Não	1	0
410442	Candói/PR	Não					
430440	Canela/RS	Sim	Sim	Sim	Não	12	0
420370	Canelinha/SC	Sim	Sim	Sim	Não	8	0
430450	Canguçu/RS	Sim	Sim	Não	Não	11	0
430460	Canoas/RS	Sim	Sim	Não	Não	0	110
410450	Capanema/PR	Sim	Sim		Sim	4	0
420325	Capão Alto/SC	Sim	Sim	Sim	Não	3	0
430466	Capão do Leão/RS	Sim	Sim	Não	Não	4	
410460	Capitão Leônidas Marques/PR	Sim	Sim	Sim	Sim	3	
430469	Capitão/RS	Não					
420395	Capivari de Baixo/SC	Sim	Sim	Não	Não		
430467	Capivari do Sul/RS	Sim	Sim	Não	Não	17	0
430471	Caraaí/RS	Sim	Sim	Não	Não	1	
430470	Carazinho/RS	Sim	Sim	Sim	Não	19	12
410470	Carlópolis/PR	Sim	Sim	Sim	Não	4	3
430490	Casca/RS	Sim	Não	Sim	Não		2
410480	Cascavel/PR	Sim	Sim	Sim	Não	0	127
430495	Caseiros/RS	Sim	Sim	Sim	Não	1	0
410490	Castro/PR	Sim	Sim	Sim	Sim	15	25
420400	Catanduvas/SC	Sim	Sim	Sim	Não	10	
430500	Catuípe/RS	Sim	Sim	Não	Não	5	
420410	Caxambu do Sul/SC	Sim	Sim	Não	Sim	2	0

TABELA Cp01 - INFORMAÇÕES SOBRE SERVIÇOS DE CAPINA E ROÇADA

ANO DE
REFERÊNCIA
2009

Município		Serviço de capina e roçada			Quantidade de trabalhadores			
		Existência	Tipos			Agente Executor		
Código	Nome/UF		Manual	Mecanizada	Química	Público	Privado	
						empregado	empregado	
Região Sul		Cp001	Cp002	Cp003	Cp004	Cp005	Cp006	
430510	Caxias do Sul/RS	Sim		Sim		0	99	
430512	Cerrito/RS	Sim	Sim	Sim	Não	13	0	
420419	Chapadão do Lageado/SC	Sim	Sim	Sim	Sim			
420420	Chapecó/SC	Sim	Sim	Sim	Não	0	17	
430535	Charqueadas/RS	Sim	Sim	Não	Não			
430537	Charrua/RS	Sim	Sim	Não	Não	1	0	
410540	Chopinzinho/PR	Sim	Sim	Não	Sim	3	0	
430543	Chui/RS	Sim	Sim	Sim	Não	3	0	
410550	Cianorte/PR	Sim	Sim	Sim	Não	4	30	
410560	Cidade Gaúcha/PR	Sim	Sim	Sim	Sim			
430550	Ciriaco/RS	Sim	Sim	Não	Sim	0	0	
420425	Cocal do Sul/SC	Sim	Sim	Não	Sim	3	0	
430558	Colinas/RS	Sim	Sim	Sim		3		
410580	Colombo/PR	Sim	Sim	Sim	Não			
410590	Colorado/PR	Sim	Sim	Sim	Sim	0	0	
420430	Concórdia/SC	Sim	Sim	Não	Não	10	0	
430570	Condor/RS	Sim	Sim	Não	Não		0	
410610	Conselheiro Mairinck/PR	Sim			Sim	0	0	
430583	Coqueiro Baixo/RS	Sim	Sim	Não	Não	0	0	
430585	Coqueiros do Sul/RS	Sim	Sim	Não	Não			
410640	Cornélio Procopio/PR	Sim	Sim	Sim	Não	10	0	
420440	Coronel Freitas/SC	Sim	Sim			4	0	
420445	Coronel Martins/SC	Sim	Sim	Sim	Não	1	0	
430593	Coronel Pilar/RS	Sim	Não	Sim	Não			
410650	Coronel Vivida/PR	Sim	Sim	Não	Sim	0	0	
420450	Corupá/SC	Sim	Sim	Não	Não	3	0	
420460	Criciúma/SC	Sim	Sim	Sim	Não		27	
430605	Cristal/RS	Sim	Sim	Sim	Não	5	0	
430610	Cruz Alta/RS							
410660	Cruzeiro do Oeste/PR	Sim	Sim	Sim	Não	6		
410685	Cruzmaltina/PR	Sim	Sim	Sim	Sim			
410690	Curitiba/PR	Sim	Sim	Não	Não	0	277	
420480	Curitibanos/SC	Sim	Sim	Não	Não	11	0	
430632	Derrubadas/RS	Sim	Sim	Não	Não	0	0	
430635	Dezesseis de Novembro/RS	Sim	Sim	Não	Não			
410712	Diamante do Sul/PR	Não						
410715	Diamante D'Oeste/PR	Sim	Sim	Sim	Não	4	0	
420500	Dionísio Cerqueira/SC	Não				0	0	
430642	Dois Irmãos das Missões/RS	Sim	Sim	Não	Não			

TABELA Cp01 - INFORMAÇÕES SOBRE SERVIÇOS DE CAPINA E ROÇADA

ANO DE
REFERÊNCIA
2009

Município		Serviço de capina e roçada			Quantidade de trabalhadores		
		Existência	Tipos		Agente Executor		
Manual	Mecanizada		Química	Público	Privado		
				empregado	empregado		
Código	Nome/UF	Cp001	Cp002	Cp003	Cp004	Cp005	Cp006
Região Sul							
430640	Dois Irmãos/RS	Sim	Sim	Sim	Não	3	6
430650	Dom Feliciano/RS	Sim	Sim	Sim	Não	0	0
430660	Dom Pedrito/RS	Sim	Sim	Não	Não		16
420510	Dona Emma/SC	Sim	Sim	Sim		3	0
430670	Dona Francisca/RS	Sim	Sim	Sim	Não		
430673	Doutor Maurício Cardoso/RS	Sim	Sim	Não	Não	2	0
420515	Doutor Pedrinho/SC	Sim	Sim	Sim	Não	2	
430675	Doutor Ricardo/RS	Não				0	0
430680	Encantado/RS	Sim	Sim	Sim			
430690	Encruzilhada do Sul/RS	Sim	Sim		Sim		
420517	Entre Rios/SC	Sim	Sim	Sim	Sim		
430693	Entre-Ijuís/RS	Sim	Sim	Sim	Não	2	0
430697	Erebango/RS	Sim	Sim	Sim	Não	0	0
430700	Erechim/RS	Sim	Sim	Não	Não	21	0
420519	Ermo/SC	Sim	Sim	Não	Não	0	0
430705	Ernestina/RS	Sim	Sim				
430720	Erval Grande/RS	Sim	Sim	Não	Não		
430730	Erval Seco/RS	Sim	Sim	Sim	Não		
420520	Erval Velho/SC	Sim	Sim		Não	2	0
430745	Esperança do Sul/RS	Sim	Sim	Não	Não		
430750	Espumoso/RS	Sim	Sim	Sim	Sim	3	
430760	Estância Velha/RS	Sim	Sim	Sim	Não	0	31
430781	Estrela Velha/RS	Sim	Sim	Sim	Não	1	0
430780	Estrela/RS	Sim	Sim	Sim	Não		
430786	Fagundes Varela/RS	Sim	Sim	Sim	Não	1	0
410755	Farol/PR	Sim	Sim	Não	Não		
430790	Farroupilha/RS	Sim	Sim	Sim	Não		
430800	Faxinal do Soturno/RS	Sim	Sim		Sim	3	0
410760	Faxinal/PR	Sim	Sim	Sim	Não	5	
430805	Faxinalzinho/RS	Sim	Sim	Não	Não	2	0
410765	Fazenda Rio Grande/PR	Sim					
430810	Feliz/RS	Sim	Sim			6	0
410770	Fênix/PR	Sim	Sim	Sim	Sim	0	0
430820	Flores da Cunha/RS	Sim	Sim	Sim	Não	6	0
410790	Floresta/PR	Sim	Não	Sim	Não	1	0
420540	Florianópolis/SC	Sim	Sim	Sim	Não	195	2
430840	Formigueiro/RS	Sim	Sim	Sim	Não		
410820	Formosa do Oeste/PR	Sim	Sim	Não	Não	6	
420543	Formosa do Sul/SC	Sim	Sim	Não	Não		

TABELA Cp01 - INFORMAÇÕES SOBRE SERVIÇOS DE CAPINA E ROÇADA

ANO DE
REFERÊNCIA
2009

Município		Serviço de capina e roçada			Quantidade de trabalhadores		
		Existência	Tipos		Agente Executor		
Manual	Mecanizada		Química	Público	Privado		
				empregado	empregado		
Código	Nome/UF						
Região Sul		Cp001	Cp002	Cp003	Cp004	Cp005	Cp006
420545	Forquilha/SC	Sim	Sim		Sim	2	0
410830	Foz do Iguaçu/PR	Sim	Sim	Sim	Não	4	35
420550	Fraiburgo/SC	Sim	Sim	Sim	Não		
410840	Francisco Beltrão/PR	Sim	Sim	Sim	Não	2	0
420555	Frei Rogério/SC	Sim	Sim	Não	Não	2	0
420560	Galvão/SC	Sim	Não	Sim	Não	4	0
430860	Garibaldi/RS	Sim	Sim	Não	Não		
430865	Garruchos/RS	Sim	Sim	Não	Não		
420580	Garuva/SC	Sim	Sim	Não	Sim		
420590	Gaspar/SC	Sim	Sim	Sim	Não		
430880	General Câmara/RS	Sim	Sim	Não	Não	3	0
410850	General Carneiro/PR	Sim	Sim	Sim	Não	4	4
420600	Governador Celso Ramos/SC	Sim	Sim	Sim			
430912	Gramado dos Loureiros/RS	Sim	Sim	Não	Sim	0	0
420610	Grão Pará/SC	Sim	Sim	Não	Não	3	0
430920	Gravatá/RS	Sim	Sim	Sim	Não	0	65
430925	Guabiju/RS	Sim	Sim	Sim		1	
430930	Guaíba/RS	Sim	Sim	Sim	Não	0	24
410880	Guaira/PR	Sim	Sim	Sim	Sim	9	8
410890	Guairaçá/PR	Sim	Sim	Sim	Não	1	0
410900	Guapirama/PR	Não					
430940	Guaporé/RS	Sim	Não	Sim	Sim		
410910	Guaporema/PR	Sim	Sim	Sim	Não		
420650	Guaramirim/SC	Sim					
430950	Guarani das Missões/RS	Não				4	0
410940	Guarapuava/PR	Sim	Sim	Sim	Não	59	0
420670	Herval d'Oeste/SC	Sim	Sim			8	0
430965	Hulha Negra/RS	Sim	Sim	Sim	Sim	0	0
430980	Ibiaçá/RS	Sim	Sim	Não	Sim	2	0
420680	Ibicaré/SC	Não					
410980	Ibiporã/PR	Sim	Sim	Sim		12	8
430990	Ibiraíaras/RS	Sim	Sim	Não			
420690	Ibirama/SC	Sim	Sim	Sim	Sim	2	
431000	Ibirubá/RS	Sim	Não	Sim	Não	1	0
420700	Içara/SC	Sim	Sim	Sim	Não		
410990	Icaraima/PR	Sim	Sim	Sim	Não		
431010	Igrejinha/RS	Sim	Não	Sim	Não	0	16
411005	Iguatu/PR	Não				0	0
431020	Ijuí/RS	Não				0	0

TABELA Cp01 - INFORMAÇÕES SOBRE SERVIÇOS DE CAPINA E ROÇADA

ANO DE
REFERÊNCIA
2009

Município		Serviço de capina e roçada			Quantidade de trabalhadores		
		Existência	Tipos		Agente Executor		
Código	Nome/UF		Manual	Mecanizada	Química	Público	
		empregado				empregado	
Região Sul		Cp001	Cp002	Cp003	Cp004	Cp005	Cp006
431030	Ilópolis/RS	Sim	Sim	Sim		1	
420720	Imarui/SC	Sim	Sim	Sim	Não	5	0
431033	Imbé/RS	Sim	Sim	Sim	Não		20
420730	Imbituba/SC	Sim	Sim	Sim	Não	12	10
420740	Imbuia/SC	Sim	Sim	Não	Não	2	0
431036	Imigrante/RS	Sim	Sim	Sim	Não	6	0
411020	Inácio Martins/PR	Sim	Sim	Não	Não		
420757	Iomerê/SC	Sim	Sim	Sim	Não	2	0
420760	Ipira/SC	Sim	Sim	Sim	Não		2
431046	Ipiranga do Sul/RS	Não					
420770	Ipumirim/SC	Sim	Sim	Sim	Não	2	0
431050	Iraí/RS	Sim	Sim			2	2
420780	Irani/SC	Sim	Não	Sim	Não	3	0
411070	Irati/PR	Sim	Sim	Não	Não	3	16
411080	Iretama/PR	Sim	Sim	Sim	Sim	6	0
420790	Irineópolis/SC	Sim	Sim	Não	Não		
420800	Itá/SC	Sim	Sim	Não	Não		2
411090	Itaguajé/PR	Sim	Sim	Sim		1	
420810	Itaiópolis/SC	Não				0	0
420820	Itajaí/SC	Sim	Sim	Não	Não	0	57
411110	Itambé/PR	Sim	Sim	Sim	Sim	1	0
420830	Itapema/SC	Sim	Sim	Sim	Não	5	0
420840	Itapiranga/SC	Sim	Sim		Sim	4	0
431060	Itaqui/RS	Sim	Sim	Sim	Não		6
431065	Itati/RS	Não					
420850	Ituporanga/SC	Sim	Sim	Sim	Não	2	0
411160	Ivatuba/PR	Sim	Sim	Sim	Sim	2	10
431080	Ivoti/RS	Sim	Não	Sim	Não	7	0
420860	Jaborá/SC	Sim	Sim	Sim	Não	2	0
431085	Jaboticaba/RS	Sim	Sim	Não	Sim		
411180	Jacarezinho/PR	Sim	Sim	Sim	Não	0	6
420870	Jacinto Machado/SC	Sim	Sim	Sim	Não	7	0
431110	Jaguari/RS	Sim	Sim	Sim	Não	0	3
411210	Jandaia do Sul/PR	Sim	Sim	Sim	Não	15	
411230	Japira/PR	Sim	Sim	Sim	Sim	2	3
411240	Japurá/PR	Sim	Sim	Sim	Não	0	
420890	Jaraguá do Sul/SC	Sim	Não	Sim	Não	6	0
411260	Jardim Olinda/PR	Sim	Sim	Sim		0	
420895	Jardinópolis/SC	Sim	Sim	Não	Não	0	0

TABELA Cp01 - INFORMAÇÕES SOBRE SERVIÇOS DE CAPINA E ROÇADA

ANO DE
REFERÊNCIA
2009

Município		Serviço de capina e roçada			Quantidade de trabalhadores		
		Existência	Tipos		Agente Executor		
Manual	Mecanizada		Química	Público	Privado		
				empregado	empregado		
Código	Nome/UF						
Região Sul		Cp001	Cp002	Cp003	Cp004	Cp005	Cp006
420900	Joaçaba/SC	Sim	Sim	Não	Não	0	15
411295	Juranda/PR	Sim		Sim		4	4
411300	Jussara/PR	Sim	Sim	Sim	Sim	4	0
420920	Lacerdópolis/SC	Sim	Sim	Sim	Não		
420930	Lages/SC	Sim	Sim	Sim	Não	14	0
431127	Lagoa dos Três Cantos/RS	Não					
431130	Lagoa Vermelha/RS	Sim	Sim	Sim	Sim	0	7
431125	Lagoão/RS	Sim	Sim	Não	Não	1	0
420940	Laguna/SC	Sim	Sim	Não	Não		
411320	Lapa/PR	Sim	Sim	Sim	Não	11	13
411330	Laranjeiras do Sul/PR	Não				0	6
420950	Laurentino/SC	Sim	Sim	Não	Não	0	0
420960	Lauro Muller/SC	Sim	Sim	Sim	Não	0	6
431150	Lavras do Sul/RS	Sim	Sim	Sim	Não	8	0
411340	Leópolis/PR	Sim	Sim		Sim	1	0
420985	Lindóia do Sul/SC	Sim	Sim	Não	Não	1	0
431162	Lindolfo Collor/RS	Não					
431164	Linha Nova/RS	Sim	Sim	Sim	Não	3	0
411350	Loanda/PR	Sim	Não	Sim	Não	0	4
411360	Lobato/PR	Sim	Sim	Sim	Não	2	0
411373	Luiziana/PR	Sim	Sim	Sim	Não		
411375	Lunardelli/PR	Sim	Sim	Sim	Sim		
411380	Lupionópolis/PR	Sim	Sim	Sim	Sim	3	0
421003	Luzerna/SC	Sim	Sim	Sim	Não	2	0
431171	Maçambará/RS	Sim	Sim	Sim	Não	1	0
431170	Machadinho/RS	Não					
421010	Mafra/SC	Sim	Sim			9	0
411390	Mallet/PR	Sim	Sim				
411410	Mandaguaçu/PR	Sim	Sim	Sim	Sim	10	0
411435	Manfrinópolis/PR	Não					
411440	Mangueirinha/PR	Sim	Sim	Sim	Sim	10	0
431175	Manoel Viana/RS	Sim	Sim	Sim	Não	4	0
431177	Maquiné/RS	Sim	Sim				
421040	Maracajá/SC	Sim	Sim	Não	Não		2
431180	Marau/RS	Sim	Sim	Sim	Não	0	0
421055	Marema/SC	Sim	Sim	Não	Sim	2	0
411470	Maria Helena/PR	Sim	Sim	Não	Não	3	0
411490	Marilândia do Sul/PR	Não				4	0
411520	Maringá/PR	Sim	Sim	Sim	Não	51	0

TABELA Cp01 - INFORMAÇÕES SOBRE SERVIÇOS DE CAPINA E ROÇADA

ANO DE
REFERÊNCIA
2009

Município		Serviço de capina e roçada			Quantidade de trabalhadores		
		Existência	Tipos		Agente Executor		
Código	Nome/UF		Manual	Mecanizada	Química	Público	
		empregado				empregado	
Região Sul		Cp001	Cp002	Cp003	Cp004	Cp005	Cp006
411530	Mariópolis/PR	Sim	Sim	Não	Não		
411535	Maripá/PR	Sim	Sim	Sim	Sim	3	0
411545	Marquinho/PR	Sim	Sim	Não	Sim	0	1
421060	Massaranduba/SC	Sim	Sim	Sim	Não	2	
411560	Matelândia/PR	Sim	Sim	Não	Sim	4	
431217	Mato Queimado/RS	Sim	Sim	Não	Não		
421070	Matos Costa/SC	Sim	Sim	Sim	Não		
411575	Mauá da Serra/PR	Sim	Sim	Sim	Não	5	
431220	Maximiliano de Almeida/RS	Sim	Sim	Sim	Sim	2	
411580	Medianeira/PR	Sim	Sim	Sim	Não	2	6
411585	Mercedes/PR	Sim	Sim	Sim	Sim	0	0
411590	Mirador/PR	Sim	Sim	Sim	Não	3	
421085	Mirim Doce/SC	Sim	Sim	Sim	Não	3	0
431235	Montauri/RS	Sim	Sim	Sim	Não		
431238	Monte Belo do Sul/RS	Sim	Sim	Sim	Não	0	0
421110	Monte Castelo/SC	Sim	Sim	Sim	Não	2	0
431240	Montenegro/RS	Sim	Sim	Não	Não		
411620	Morretes/PR	Sim	Sim	Não	Não	0	5
431244	Morrinhos do Sul/RS	Não					
431245	Morro Redondo/RS	Sim	Sim	Sim	Não	2	0
431250	Mostardas/RS	Não					
431260	Muçum/RS	Sim	Sim	Não	Não		
431265	Não-Me-Toque/RS	Sim	Sim	Não	Não	2	0
431267	Nicolau Vergueiro/RS	Não					
431275	Nova Alvorada/RS	Sim	Sim	Sim	Não	2	0
411660	Nova América da Colina/PR	Sim	Sim			3	
431290	Nova Bassano/RS	Sim	Sim	Sim	Não		
431300	Nova Brésia/RS	Sim	Sim				
431301	Nova Candelária/RS	Sim	Sim	Sim	Não	1	0
411695	Nova Esperança do Sudoeste/PR	Sim	Sim	Sim	Sim	2	0
431303	Nova Esperança do Sul/RS	Sim	Não	Sim	Não	2	0
411690	Nova Esperança/PR	Sim	Não	Sim	Não	5	
411700	Nova Fátima/PR	Sim	Sim	Não	Não	0	0
431306	Nova Hartz/RS	Sim	Sim	Não	Não	6	0
421145	Nova Itaberaba/SC	Não					
411705	Nova Laranjeiras/PR						
411710	Nova Londrina/PR	Sim	Sim	Sim	Não	6	0
411720	Nova Olímpia/PR	Sim	Sim	Sim	Sim	10	0
431308	Nova Pádua/RS	Sim	Sim			2	0

TABELA Cp01 - INFORMAÇÕES SOBRE SERVIÇOS DE CAPINA E ROÇADA

ANO DE
REFERÊNCIA
2009

Município		Serviço de capina e roçada			Quantidade de trabalhadores		
		Existência	Tipos		Agente Executor		
Código	Nome/UF		Manual	Mecanizada	Química	Público	
		empregado				empregado	
Região Sul		Cp001	Cp002	Cp003	Cp004	Cp005	Cp006
431310	Nova Palma/RS	Sim	Sim	Sim	Sim	2	0
431320	Nova Petrópolis/RS	Sim	Sim	Sim	Não		
411725	Nova Prata do Iguaçu/PR	Sim		Sim		5	0
431335	Nova Roma do Sul/RS	Sim	Não	Sim	Não	2	0
411721	Nova Santa Bárbara/PR	Sim	Sim	Sim	Sim	6	0
431337	Nova Santa Rita/RS	Sim	Sim	Sim	Não	5	0
421150	Nova Trento/SC	Sim	Sim			2	
431340	Novo Hamburgo/RS	Sim		Sim		0	25
421165	Novo Horizonte/SC	Sim	Sim	Sim	Sim	1	0
411729	Novo Itacolomi/PR	Sim	Sim	Sim	Não	0	0
431344	Novo Tiradentes/RS	Sim	Sim	Não	Sim	1	0
421170	Orleans/SC	Sim	Sim	Sim	Sim	6	0
431350	Osório/RS	Sim	Sim	Sim	Não	15	
411740	Ourizona/PR	Sim	Sim	Sim	Sim	5	3
431360	Paim Filho/RS	Sim	Sim	Sim	Não	1	
421200	Palma Sola/SC	Sim	Sim	Sim	Não	4	0
431370	Palmeira das Missões/RS	Não				0	0
411790	Palotina/PR	Sim	Sim	Não	Não		
431395	Pantano Grande/RS	Sim	Sim	Sim	Não	4	0
421220	Papanduva/SC	Sim	Sim	Sim	Não		
411820	Paranaguá/PR	Sim	Sim	Não	Não	96	51
411840	Paranavaí/PR	Sim	Sim	Sim	Sim	19	0
431403	Pareci Novo/RS	Sim	Sim	Não	Não	4	0
431405	Parobé/RS	Sim	Sim	Sim	Não	0	17
431406	Passa Sete/RS	Sim	Sim	Sim	Não	1	0
431410	Passo Fundo/RS	Sim	Sim	Não	Não	0	0
411860	Paula Freitas/PR	Sim	Sim				
431415	Paverama/RS	Sim	Sim	Sim	Não	7	0
431417	Pedras Altas/RS	Sim	Sim	Sim	Não	1	0
431420	Pedro Osório/RS	Sim	Sim	Sim	Não		
431430	Pejuçara/RS	Sim	Sim	Não	Não		
431440	Pelotas/RS	Sim	Sim	Sim		0	88
421250	Penha/SC	Sim	Sim	Não	Não	12	0
421260	Peritiba/SC	Sim	Sim	Não	Não	2	0
411885	Perobal/PR	Sim	Sim	Sim	Sim	2	
411890	Pérola/PR	Sim	Sim	Sim	Sim		
421270	Petrolândia/SC	Sim	Sim	Não	Não	1	0
421280	Piçarras/SC	Sim	Sim	Não	Não	38	0
411910	Piñen/PR	Sim	Sim	Sim	Não	1	0

TABELA Cp01 - INFORMAÇÕES SOBRE SERVIÇOS DE CAPINA E ROÇADA

ANO DE
REFERÊNCIA
2009

Município		Serviço de capina e roçada			Quantidade de trabalhadores		
		Existência	Tipos		Agente Executor		
Manual	Mecanizada		Química	Público	Privado		
				empregado	empregado		
Código	Nome/UF						
Região Sul		Cp001	Cp002	Cp003	Cp004	Cp005	Cp006
411915	Pinhais/PR	Sim	Sim	Sim	Não	0	40
431446	Pinhal da Serra/RS	Sim	Sim				
431447	Pinhal Grande/RS	Sim	Sim	Não	Sim	2	0
431445	Pinhal/RS	Não				0	0
411920	Pinhalão/PR	Sim	Sim	Sim	Não	10	0
411930	Pinhão/PR	Sim	Sim	Sim	Não	8	
431449	Pinheirinho do Vale/RS	Sim	Sim	Não	Sim		
421300	Pinheiro Preto/SC	Sim	Sim	Sim	Sim	1	0
411940	Pirai do Sul/PR	Sim	Sim	Sim	Não		
431455	Pirapó/RS	Sim	Sim	Não	Não	1	0
421310	Piratuba/SC	Não					
411960	Pitanga/PR	Sim	Sim	Não	Sim		
421315	Planalto Alegre/SC	Sim	Sim	Não	Não		
431475	Poço das Antas/RS	Não				0	0
411990	Ponta Grossa/PR	Sim	Sim	Sim	Não	0	10
411995	Pontal do Paraná/PR	Sim	Sim	Sim	Não		
421330	Ponte Alta/SC	Sim	Sim	Não	Não		
431478	Ponte Preta/RS	Não					
421340	Ponte Serrada/SC	Sim	Sim	Não	Não	2	0
412000	Porecatu/PR	Sim	Sim	Sim	Sim	5	
431490	Porto Alegre/RS	Sim	Sim	Sim	Não	5	328
421350	Porto Belo/SC	Sim	Sim	Sim	Sim	7	3
431500	Porto Lucena/RS	Sim	Sim	Sim	Não	7	0
431505	Porto Mauá/RS	Sim	Sim	Não	Não		
412030	Porto Vitória/PR	Sim	Sim	Sim	Não	2	0
431510	Porto Xavier/RS	Sim	Sim	Não	Não		
431513	Pouso Novo/RS	Não					
421370	Pouso Redondo/SC	Sim	Sim	Não	Não	3	0
421380	Praia Grande/SC	Sim	Sim	Sim	Não	4	0
412035	Pranchita/PR	Sim	Sim	Não	Não	0	0
421390	Presidente Castello Branco/SC	Sim	Sim	Sim		1	0
421400	Presidente Getúlio/SC	Não					
431514	Presidente Lucena/RS	Sim	Sim	Não	Não	2	0
412050	Primeiro de Maio/PR	Sim	Sim	Sim	Não	0	0
421415	Princesa/SC	Não				0	0
431530	Quaraí/RS	Sim		Sim			
412065	Quarto Centenário/PR	Sim	Sim	Sim		1	0
412070	Quatiguá/PR	Sim	Sim	Sim	Sim	3	0
412080	Quatro Barras/PR	Sim	Sim	Sim	Não	8	0

TABELA Cp01 - INFORMAÇÕES SOBRE SERVIÇOS DE CAPINA E ROÇADA

ANO DE
REFERÊNCIA
2009

Município		Serviço de capina e roçada			Quantidade de trabalhadores		
		Existência	Tipos		Agente Executor		
Manual	Mecanizada		Química	Público	Privado		
				empregado	empregado		
Código	Nome/UF						
Região Sul		Cp001	Cp002	Cp003	Cp004	Cp005	Cp006
412085	Quatro Pontes/PR	Sim	Sim	Sim	Não	1	0
412090	Quedas do Iguaçu/PR	Sim	Sim	Não	Não	0	0
431532	Quevedos/RS	Sim	Sim		Sim	1	0
412120	Quitandinha/PR	Sim	Sim	Sim	Não		
412140	Realeza/PR	Sim	Sim	Sim	Não	2	
412150	Rebouças/PR	Sim	Sim	Sim	Não	1	
431545	Relvado/RS	Não				0	0
412175	Reserva do Iguaçu/PR	Sim	Sim	Sim	Não	4	
412170	Reserva/PR	Sim	Sim	Sim	Sim	5	
412180	Ribeirão Claro/PR	Sim	Sim	Não	Não	0	0
412210	Rio Bom/PR	Sim	Sim	Sim	Sim		
421460	Rio do Oeste/SC	Sim	Sim	Sim	Não	1	0
421480	Rio do Sul/SC	Sim	Sim	Sim	Não		
421470	Rio dos Cedros/SC	Sim	Sim	Sim	Não	8	
421490	Rio Fortuna/SC	Sim	Sim	Não	Não		
431560	Rio Grande/RS	Sim	Sim	Sim	Não	2	20
412230	Rio Negro/PR	Sim	Sim	Sim	Não	0	9
431570	Rio Pardo/RS	Sim	Sim			0	
421505	Rio Rufino/SC	Não					
431600	Rolante/RS	Sim	Sim		Sim	2	0
421520	Romelândia/SC	Sim	Sim	Não	Não	0	0
412250	Roncador/PR	Sim		Sim		0	
431620	Rondinha/RS	Sim	Sim	Não	Não	1	0
412260	Rondon/PR	Sim	Sim	Sim	Sim	3	
412270	Sabáudia/PR	Sim	Sim			1	
431643	Saldanha Marinho/RS	Sim	Sim	Sim	Não		
412290	Salto do Itararé/PR	Sim	Sim	Não	Não		
431645	Salto do Jacui/RS	Não				0	0
412300	Salto do Lontra/PR	Sim	Sim	Não	Não	3	0
421540	Salto Veloso/SC	Sim	Sim			2	0
431650	Salvador do Sul/RS	Sim	Sim	Não	Não	5	0
421545	Sangão/SC	Sim	Sim	Não	Não	15	
431670	Santa Bárbara do Sul/RS	Sim	Sim	Sim	Sim		
412320	Santa Cecília do Pavão/PR	Sim	Sim	Sim	Não		
412330	Santa Cruz de Monte Castelo/PR	Sim	Sim	Sim	Não	4	0
431680	Santa Cruz do Sul/RS	Sim	Sim	Sim	Não	0	14
412340	Santa Fé/PR						
412350	Santa Helena/PR	Sim	Não	Sim	Não	2	0
421555	Santa Helena/SC	Não				0	0

TABELA Cp01 - INFORMAÇÕES SOBRE SERVIÇOS DE CAPINA E ROÇADA

ANO DE
REFERÊNCIA
2009

Município		Serviço de capina e roçada			Quantidade de trabalhadores		
		Existência	Tipos		Agente Executor		
Manual	Mecanizada		Química	Público	Privado		
				empregado	empregado		
Código	Nome/UF						
Região Sul		Cp001	Cp002	Cp003	Cp004	Cp005	Cp006
412370	Santa Isabel do Ivaí/PR	Sim	Sim	Sim	Não	5	0
412382	Santa Lúcia/PR	Sim	Não	Sim	Sim	1	0
431690	Santa Maria/RS	Sim	Sim	Sim	Não		
412395	Santa Mônica/PR	Sim	Sim	Sim	Não	2	
421560	Santa Rosa de Lima/SC	Sim	Sim	Sim			
421565	Santa Rosa do Sul/SC	Sim	Sim	Sim	Não	3	0
431720	Santa Rosa/RS	Não				0	0
431725	Santa Tereza/RS	Sim	Sim	Sim	Não		
412405	Santa Terezinha de Itaipu/PR	Sim	Sim	Não	Sim		
421567	Santa Terezinha/SC	Sim	Sim	Sim		2	
431700	Santana da Boa Vista/RS	Sim	Sim	Sim	Não		
431710	Santana do Livramento/RS	Sim	Sim	Não	Não	20	0
421569	Santiago do Sul/SC	Sim	Sim	Não	Não		
431750	Santo Ângelo/RS	Sim	Sim	Sim	Não	6	14
431760	Santo Antônio da Patrulha/RS	Sim	Não	Sim	Não		
412410	Santo Antônio da Platina/PR	Sim	Sim	Sim		5	0
431770	Santo Antônio das Missões/RS	Sim	Sim	Sim		6	0
431755	Santo Antônio do Palma/RS	Sim	Sim	Sim	Não	1	0
412430	Santo Antônio do Paraíso/PR	Sim	Sim	Não	Não	2	
431775	Santo Antônio do Planalto/RS	Sim	Sim	Não	Não		
431780	Santo Augusto/RS	Sim	Sim	Não	Não	0	0
431795	Santo Expedito do Sul/RS	Sim	Sim			1	
412450	Santo Inácio/PR	Sim	Sim	Sim	Não	2	
421580	São Bento do Sul/SC	Sim	Sim	Sim	Não	0	0
421575	São Bernardino/SC	Sim	Sim	Não	Não		
421590	São Bonifácio/SC	Sim	Sim	Não	Não	1	
431800	São Borja/RS	Sim	Não	Sim	Não		
421600	São Carlos/SC	Sim	Sim	Sim	Não	2	0
431810	São Francisco de Assis/RS	Sim	Sim			2	0
421620	São Francisco do Sul/SC	Sim	Sim	Sim	Não	11	25
431830	São Gabriel/RS	Sim	Sim	Sim	Não	7	15
421630	São João Batista/SC	Sim	Sim	Sim	Não	7	
421635	São João do Itaperiú/SC	Sim	Sim	Sim	Não	1	
421625	São João do Oeste/SC	Sim	Sim	Não	Sim	1	0
421640	São João do Sul/SC	Sim	Sim	Sim	Não	2	0
412510	São João do Triunfo/PR	Sim	Sim	Sim	Sim	2	2
412535	São Jorge do Patrocínio/PR	Sim	Sim	Sim	Não	5	0
412520	São Jorge d'Oeste/PR	Sim	Sim	Sim	Não		
412545	São José das Palmeiras/PR	Não					

TABELA Cp01 - INFORMAÇÕES SOBRE SERVIÇOS DE CAPINA E ROÇADA

ANO DE
REFERÊNCIA
2009

Município		Serviço de capina e roçada			Quantidade de trabalhadores			
		Existência	Tipos		Agente Executor			
Código	Nome/UF		Manual	Mecanizada	Química	Público		Privado
		empregado				empregado		
Região Sul		Cp001	Cp002	Cp003	Cp004	Cp005	Cp006	
421670	São José do Cedro/SC	Sim	Sim	Não	Não	0	4	
431846	São José do Herval/RS	Sim	Sim			0	0	
431848	São José do Hortêncio/RS	Sim	Sim	Sim	Não	3	0	
431849	São José do Inhacorá/RS	Sim	Sim	Não	Sim	1	0	
431850	São José do Norte/RS	Sim	Sim	Não	Não			
431860	São José do Ouro/RS	Sim	Sim	Não	Não			
431861	São José do Sul/RS	Sim	Sim	Não	Não	0	0	
431862	São José dos Ausentes/RS	Sim	Sim	Não	Não	11	0	
412550	São José dos Pinhais/PR	Sim	Sim	Sim	Não		158	
421660	São José/SC	Sim	Sim	Não	Não	120	50	
431870	São Leopoldo/RS	Sim	Sim	Sim	Não	0	40	
431880	São Lourenço do Sul/RS	Sim	Sim	Sim				
412555	São Manoel do Paraná/PR	Não				0		
431900	São Marcos/RS	Não						
421710	São Martinho/SC	Sim	Sim	Sim	Sim	2	0	
412560	São Mateus do Sul/PR	Sim	Sim	Sim	Sim	0	21	
431915	São Miguel das Missões/RS	Sim	Sim	Não	Não			
412570	São Miguel do Iguaçu/PR	Sim	Sim	Sim	Sim	0	6	
421720	São Miguel do Oeste/SC	Sim	Sim	Sim	Não	3	11	
431920	São Nicolau/RS	Sim	Sim					
431930	São Paulo das Missões/RS	Não						
421725	São Pedro de Alcântara/SC	Sim	Sim	Sim	Sim			
431940	São Pedro do Sul/RS	Sim	Sim	Sim	Não			
431950	São Sebastião do Cai/RS	Sim	Sim	Sim	Não	12	0	
431960	São Sepé/RS	Sim	Sim	Sim	Não	0	14	
412610	São Tomé/PR	Sim	Sim	Sim	Não	3	0	
431971	São Valentim do Sul/RS	Sim	Sim	Sim		2		
412620	Sapopema/PR	Sim	Sim	Sim	Não	2	0	
412627	Saudade do Iguaçu/PR	Sim	Não	Sim	Sim	0	3	
421740	Schroeder/SC	Sim	Sim	Sim	Sim			
432023	Sede Nova/RS	Sim	Não			6	0	
432026	Segredo/RS	Sim	Sim	Não	Não	1	0	
432030	Selbach/RS	Sim	Sim	Não	Não	7	3	
412630	Sengés/PR	Sim	Sim	Sim	Sim	10	0	
432035	Sentinela do Sul/RS	Sim	Sim	Sim	Não	2	0	
432040	Serafina Corrêa/RS	Sim	Sim	Sim	Não	6	0	
421755	Serra Alta/SC	Sim	Sim	Sim	Sim	1		
412635	Serranópolis do Iguaçu/PR	Sim	Não	Sim	Sim	0	0	
432050	Sertão/RS	Sim	Sim	Sim	Não	2	0	

TABELA Cp01 - INFORMAÇÕES SOBRE SERVIÇOS DE CAPINA E ROÇADA

ANO DE
REFERÊNCIA
2009

Município		Serviço de capina e roçada			Quantidade de trabalhadores		
		Existência	Tipos		Agente Executor		
Manual	Mecanizada		Química	Público	Privado		
				empregado	empregado		
Código	Nome/UF						
Região Sul		Cp001	Cp002	Cp003	Cp004	Cp005	Cp006
432060	Severiano de Almeida/RS	Sim	Sim	Não	Sim		
421760	Siderópolis/SC	Sim	Sim			7	0
432065	Silveira Martins/RS	Sim	Sim	Não	Não		
432067	Sinimbu/RS	Sim	Sim	Não	Não	10	
412660	Siqueira Campos/PR	Sim	Sim	Não	Sim		
432070	Sobradinho/RS	Sim	Sim	Sim	Não		
432080	Soledade/RS	Sim	Sim	Não	Não	4	0
412665	Sulina/PR	Sim	Sim	Não	Não		
421780	Taió/SC	Sim	Sim	Sim	Não	1	0
412667	Tamarana/PR	Sim	Sim	Não	Não	5	6
421790	Tangará/SC	Sim	Sim	Não	Sim	7	0
412680	Tapejara/PR	Sim	Sim	Sim	Sim	2	4
432100	Tapera/RS	Sim	Sim	Não	Não	0	10
432110	Tapes/RS	Sim		Sim			
432132	Taquaruçu do Sul/RS	Sim	Sim	Sim	Não	1	0
432135	Tavares/RS	Não					
412700	Teixeira Soares/PR	Sim	Sim			5	0
412720	Terra Boa/PR	Sim	Sim	Sim	Não	3	0
432143	Terra de Areia/RS	Não					
421810	Timbé do Sul/SC	Sim	Sim	Não	Não	2	0
421820	Timbó/SC	Sim		Sim		10	
432150	Torres/RS	Sim	Sim			5	
421830	Três Barras/SC	Sim	Sim	Sim			
432166	Três Cachoeiras/RS	Não					
432183	Três Forquilhas/RS	Não					
432185	Três Palmeiras/RS						
432190	Três Passos/RS	Não				0	0
421835	Treviso/SC	Sim	Sim	Não	Não	10	
421840	Treze de Maio/SC	Sim	Sim		Não	5	0
421850	Treze Tilias/SC	Não					
432195	Trindade do Sul/RS	Sim	Sim	Não	Não	1	0
432200	Triunfo/RS	Sim	Sim	Sim	Não		17
421860	Trombudo Central/SC	Sim	Sim	Não	Não	0	10
421870	Tubarão/SC	Sim	Sim	Sim	Não	4	7
432210	Tucunduva/RS	Sim	Sim	Não	Não	6	0
421875	Tunápolis/SC	Sim	Sim	Não	Sim	2	0
432215	Tunas/RS	Não				0	0
432220	Tupanciretã/RS	Sim	Sim	Sim			
432225	Tupandi/RS	Sim	Sim	Sim	Não	0	0

TABELA Cp01 - INFORMAÇÕES SOBRE SERVIÇOS DE CAPINA E ROÇADA

ANO DE
REFERÊNCIA
2009

Município		Serviço de capina e roçada			Quantidade de trabalhadores		
		Existência	Tipos		Agente Executor		
Manual	Mecanizada		Química	Público	Privado		
				empregado	empregado		
Código	Nome/UF	Cp001	Cp002	Cp003	Cp004	Cp005	Cp006
Região Sul		Cp001	Cp002	Cp003	Cp004	Cp005	Cp006
432230	Tuparendi/RS	Sim	Não	Sim	Sim	3	
412796	Turvo/PR	Sim	Sim	Sim	Não		2
432234	Ubiretama/RS	Sim	Sim	Sim	Não	1	
432235	União da Serra/RS	Não				5	0
412820	União da Vitória/PR	Sim	Sim			0	10
421885	União do Oeste/SC	Sim	Sim	Não	Não	1	0
412830	Uniflor/PR	Sim	Sim	Sim	Não	1	
432240	Uruguaiana/RS	Sim	Sim	Sim	Não		10
421895	Urupema/SC	Sim	Sim	Sim	Sim	0	0
421900	Urussanga/SC	Sim	Sim	Sim	Sim	4	
432250	Vacaria/RS	Sim	Não	Sim	Não		
432255	Vanini/RS	Sim	Sim	Sim			
421910	Vargeão/SC	Sim	Sim	Sim	Sim	3	0
432260	Venâncio Aires/RS	Sim	Sim	Não	Sim	5	0
412853	Ventania/PR	Sim	Não	Sim	Sim	4	0
412855	Vera Cruz do Oeste/PR	Sim	Sim	Sim	Não	3	
432285	Vespasiano Correa/RS	Não				0	0
432290	Viadutos/RS	Sim	Sim			2	
432310	Vicente Dutra/RS	Sim	Sim	Sim	Não	3	
421930	Videira/SC	Sim	Sim	Não	Sim	7	0
432335	Vila Lângaro/RS	Sim	Sim	Não	Não	1	
412850	Wenceslau Braz/PR	Sim	Sim	Sim	Sim	5	0

TABELA Os01a
INFORMAÇÕES SOBRE OUTROS SERVIÇOS,
EXECUTADOS PELA PREFEITURA

TABELA Os01a - INFORMAÇÕES SOBRE OUTROS SERVIÇOS, EXECUTADOS PELA PREFEITURA

ANO DE REFERÊNCIA
2009

Município	Outros Serviços executados pela Prefeitura														
	Lavação de vias e praças	Poda de árvores	Limpeza de feiras e mercados	Limpeza de praias	Limpeza de bocas-de-lobo	Pintura de meio fio	Limpeza de lotes vagos	Remoção de animais mortos	Coleta de pneus velhos	Coleta de pilhas e baterias	Coleta de resíduos volumosos	Coleta de lâmpadas fluorescentes	Coleta de resíduos eletrônicos	Outros serviços	
Código	Nome/UF														
Região Sul		Os001	Os040	Os003	Os004	Os005	Os006	Os007	Os008	Os009	Os010	Os011	Os047	Os050	Os043
420010	Abelardo Luz/SC	Executa	Executa			Executa	Executa	Executa		Executa	Executa				
420020	Agrolândia/SC	Executa	Executa												
420030	Agronômica/SC	Executa	Executa												
420040	Água Doce/SC	Executa	Executa			Executa	Executa		Executa						
430005	Água Santa/RS	Executa	Executa	Não executa	Não executa	Executa	Executa	Executa	Executa	Executa	Não executa	Executa	Não executa	Não executa	
420050	Águas de Chapecó/SC	Executa	Executa	Executa		Executa	Executa	Executa	Executa	Não executa	Não executa	Executa	Executa	Executa	
420055	Águas Frias/SC	Executa	Executa	Não executa		Executa	Executa	Não executa	Executa	Não executa	Não executa	Não executa	Não executa	Não executa	
420060	Águas Mornas/SC		Executa				Executa								
430010	Agudo/RS	Não executa	Executa												
430020	Ajuricaba/RS		Executa	Executa		Executa	Executa	Executa	Executa	Executa	Executa	Executa	Executa	Executa	
430030	Alecrim/RS	Não executa	Executa	Não executa	Não executa	Executa	Executa	Não executa	Executa	Executa	Não executa	Não executa	Não executa	Não executa	Não executa
430040	Alegrete/RS	Executa	Executa	Não executa	Não executa	Executa	Executa	Não executa	Executa	Não executa	Não executa	Não executa	Não executa	Não executa	
430045	Alegria/RS	Executa	Executa	Executa	Não executa	Executa	Executa	Não executa	Executa	Executa	Não executa	Executa	Não executa	Não executa	
430050	Alpestre/RS	Executa	Executa	Não executa	Não executa	Executa	Executa	Não executa	Executa	Executa	Executa	Não executa	Não executa	Não executa	Não executa
430055	Alto Alegre/RS	Executa	Executa												
420075	Alto Bela Vista/SC	Não executa	Executa												
412862	Alto Paraíso/PR	Não executa	Executa	Não executa	Não executa										
410060	Alto Paraná/PR	Executa	Executa	Executa	Não executa	Executa	Executa	Executa	Executa	Executa	Não executa	Executa	Não executa		
410070	Alto Piquiri/PR	Não executa	Executa	Executa	Não executa	Executa	Executa	Não executa	Executa	Executa	Não executa	Executa	Não executa	Não executa	
410050	Altônia/PR		Não executa			Não executa	Não executa		Executa	Executa	Executa	Não executa			
430060	Alvorada/RS														
410090	Amaporá/PR														
430064	Ametista do Sul/RS	Executa	Executa	Não executa	Não executa	Executa	Executa	Não executa	Executa	Não executa	Não executa	Não executa	Não executa	Não executa	
410105	Anahy/PR		Executa												
410110	Andará/PR	Executa	Executa	Executa											
410115	Ângulo/PR	Não executa	Executa	Não executa	Não executa	Executa	Executa	Não executa	Executa	Não executa	Não executa	Executa	Não executa	Não executa	
420110	Anitápolis/SC		Não executa			Executa	Executa	Não executa	Executa	Executa	Executa	Executa	Não executa	Não executa	
410120	Antonina/PR														
430080	Antônio Prado/RS	Não executa	Executa				Executa	Não executa	Executa	Não executa	Não executa		Não executa	Não executa	Não executa
420125	Apiúna/SC		Não executa										Não executa	Não executa	Não executa
410140	Apucarana/PR		Executa	Executa		Executa	Executa	Executa	Executa		Executa	Executa	Executa	Executa	
410150	Arapongas/PR	Executa	Executa	Executa											
430087	Araricá/RS		Executa			Executa	Executa		Executa						
410180	Araucária/PR	Não executa	Não executa	Não executa	Não executa	Não executa	Não executa	Não executa	Não executa	Não executa	Não executa	Não executa	Não executa	Não executa	
420150	Armazém/SC	Não executa	Executa	Não executa	Não executa	Executa	Executa	Executa	Executa	Executa	Não executa	Executa	Não executa	Não executa	Não executa
430100	Arroio do Meio/RS	Executa	Executa	Não executa	Não executa	Executa	Executa	Não executa	Executa	Não executa	Não executa	Não executa	Não executa	Não executa	
430107	Arroio do Padre/RS						Executa								
430130	Arroio Grande/RS	Não executa	Executa	Executa	Executa	Executa	Executa	Executa	Executa			Não executa	Não executa	Não executa	
420160	Arroio Trinta/SC	Executa	Executa	Não executa	Não executa	Executa									

TABELA Os01a - INFORMAÇÕES SOBRE OUTROS SERVIÇOS, EXECUTADOS PELA PREFEITURA

ANO DE
REFERÊNCIA
2009

Município	Outros Serviços executados pela Prefeitura														
	Lavação de vias e praças	Poda de árvores	Limpeza de feiras e mercados	Limpeza de praias	Limpeza de bocas-de-lobo	Pintura de meio fio	Limpeza de lotes vagos	Remoção de animais mortos	Coleta de pneus velhos	Coleta de pilhas e baterias	Coleta de resíduos volumosos	Coleta de lâmpadas fluorescentes	Coleta de resíduos eletrônicos	Outros serviços	
Código	Nome/UF														
Região Sul		Os001	Os040	Os003	Os004	Os005	Os006	Os007	Os008	Os009	Os010	Os011	Os047	Os050	Os043
430140	Arvorezinha/RS	Executa	Executa	Executa	Não executa										
420170	Ascurra/SC	Executa	Executa												
410210	Astorga/PR	Executa	Não executa	Executa		Executa	Executa	Executa	Executa	Executa	Não executa	Executa	Não executa	Não executa	
430155	Áurea/RS	Executa	Executa	Não executa	Não executa										
420190	Aurora/SC	Executa	Executa	Não executa	Não executa	Executa	Executa	Executa	Executa	Não executa	Não executa	Executa	Não executa	Não executa	
430160	Bagé/RS		Executa	Executa	Não executa	Executa	Executa	Não executa	Executa	Executa	Não executa	Executa	Não executa		Não executa
420200	Balneário Camboriú/SC	Executa	Executa	Não executa	Executa	Executa	Executa	Executa	Executa	Executa	Executa	Executa	Executa		
430163	Balneário Pinhal/RS		Executa		Executa	Executa	Executa	Não executa	Executa			Não executa			
420208	Bandeirante/SC	Não executa	Não executa	Não executa	Não executa										
410250	Barbosa Ferraz/PR	Executa	Executa	Não executa		Executa	Executa		Executa	Executa	Executa		Executa	Executa	
430185	Barra do Guarita/RS	Não executa	Executa	Não executa	Não executa	Não executa	Executa	Não executa	Executa	Não executa	Não executa	Não executa	Não executa	Não executa	Não executa
430187	Barra do Quaraí/RS		Executa	Executa		Executa	Executa		Executa	Executa		Executa			
430192	Barra do Rio Azul/RS														
410260	Barracão/PR	Executa	Executa	Não executa	Não executa	Executa	Executa	Executa							
430200	Barros Cassal/RS	Executa	Executa	Executa											
410275	Bela Vista da Caroba/PR														
410280	Bela Vista do Paraíso/PR														
420213	Bela Vista do Toldo/SC					Executa	Executa								
420220	Benedito Novo/SC														
430210	Bento Gonçalves/RS	Executa	Executa	Executa	Não executa		Executa	Executa	Executa	Não executa	Não executa	Não executa	Não executa	Não executa	
410290	Bituruna/PR		Executa			Executa	Executa		Executa	Não executa	Não executa		Executa	Não executa	
410302	Boa Esperança do Iguaçu/PR	Não executa	Executa	Não executa	Não executa										
410304	Boa Ventura de São Roque/PR		Executa				Executa		Executa						
430215	Boa Vista das Missões/RS	Não executa	Executa	Não executa	Não executa										
410310	Bocaiúva do Sul/PR	Não executa	Executa	Executa		Executa	Executa	Executa	Executa	Executa	Não executa	Não executa	Não executa	Não executa	
420257	Bom Jesus do Oeste/SC	Executa	Executa			Executa	Executa	Executa	Executa						
410315	Bom Jesus do Sul/PR		Executa												
430230	Bom Jesus/RS	Executa	Executa			Executa	Executa		Executa		Executa				
430235	Bom Princípio/RS					Executa	Executa	Não executa	Executa		Executa	Executa			
420260	Bom Retiro/SC		Executa			Executa	Executa	Executa	Executa						
420245	Bombinhas/SC	Não executa	Executa	Não executa	Não executa										
410330	Borrazópolis/PR	Executa	Executa	Executa		Executa	Executa	Não executa	Executa	Não executa					
430250	Bossoroca/RS	Executa	Executa												
430258	Bozano/RS														
420280	Braço do Norte/SC	Executa	Executa			Executa	Executa	Não executa	Executa	Não executa	Não executa	Não executa	Não executa	Não executa	
420285	Braço do Trombudo/SC	Executa	Executa												
410335	Braganey/PR	Não executa	Executa	Não executa	Não executa	Executa	Executa	Executa	Executa	Não executa	Não executa	Executa	Não executa	Não executa	Não executa
420290	Brusque/SC	Não executa	Executa	Não executa	Não executa	Executa	Executa	Não executa	Não executa	Não executa	Não executa	Não executa	Não executa	Não executa	
420300	Caçador/SC	Executa	Executa	Executa											

TABELA Os01a - INFORMAÇÕES SOBRE OUTROS SERVIÇOS, EXECUTADOS PELA PREFEITURA

ANO DE REFERÊNCIA
2009

Município	Outros Serviços executados pela Prefeitura														
	Lavação de vias e praças	Poda de árvores	Limpeza de feiras e mercados	Limpeza de praias	Limpeza de bocas-de-lobo	Pintura de meio fio	Limpeza de lotes vagos	Remoção de animais mortos	Coleta de pneus velhos	Coleta de pilhas e baterias	Coleta de resíduos volumosos	Coleta de lâmpadas fluorescentes	Coleta de resíduos eletrônicos	Outros serviços	
Código	Nome/UF														
Região Sul		Os001	Os040	Os003	Os004	Os005	Os006	Os007	Os008	Os009	Os010	Os011	Os047	Os050	Os043
430280	Caçapava do Sul/RS	Executa	Executa	Executa		Executa		Não executa	Executa	Não executa	Não executa	Não executa	Não executa	Não executa	
430290	Cacequi/RS		Executa			Não executa	Executa		Executa	Executa	Executa		Executa	Executa	
430310	Cachoeirinha/RS	Não executa	Não executa	Não executa		Não executa	Não executa	Executa	Não executa	Não executa	Não executa	Executa	Não executa	Não executa	
410345	Cafelândia/PR		Executa			Executa	Executa	Executa	Executa	Não executa	Executa	Executa	Não executa	Não executa	
430340	Caçara/RS	Não executa	Executa	Não executa	Não executa										
430350	Camaquã/RS														
430360	Cambará do Sul/RS		Não executa			Não executa			Executa			Não executa			
410370	Cambé/PR	Executa	Executa	Executa		Não executa	Executa	Executa	Executa	Não executa		Executa			
430367	Campestre da Serra/RS														
410400	Campina Grande do Sul/PR	Não executa	Executa	Não executa	Não executa	Executa	Executa	Executa	Executa	Executa	Não executa	Executa	Não executa	Não executa	
410405	Campo Bonito/PR		Executa												
410410	Campo do Tenente/PR		Executa			Executa	Executa		Executa						
410420	Campo Largo/PR	Executa	Executa	Não executa		Não executa	Não executa	Não executa	Executa						
430410	Campos Borges/RS	Não executa	Não executa	Não executa	Não executa	Executa	Executa	Não executa	Não executa	Não executa	Não executa	Não executa	Não executa	Não executa	Não executa
420360	Campos Novos/SC														
430420	Candelária/RS	Não executa	Executa	Não executa	Não executa										
430430	Cândido Godói/RS	Executa	Executa			Executa	Executa		Executa	Executa		Executa			
410442	Candói/PR														
430440	Canela/RS	Executa	Executa	Não executa		Executa	Executa		Executa	Não executa		Não executa			
420370	Canelinha/SC	Não executa	Executa	Não executa	Não executa	Executa	Executa	Executa	Executa	Não executa	Não executa	Executa	Não executa	Não executa	Não executa
430450	Canguçu/RS	Executa	Executa	Executa		Executa	Executa		Executa						
430460	Canoas/RS	Não executa		Não executa		Executa	Não executa	Executa		Não executa	Não executa	Não executa	Executa	Não executa	
410450	Capanema/PR														
420325	Capão Alto/SC	Não executa	Executa	Não executa	Não executa										
430466	Capão do Leão/RS	Não executa	Executa	Não executa	Não executa	Executa	Executa	Não executa	Executa	Executa	Não executa	Executa	Não executa	Não executa	Executa
410460	Capitão Leônidas Marques/PR		Executa	Executa	Executa	Executa		Não executa	Executa			Executa			
430469	Capitão/RS		Não executa												
420395	Capivari de Baixo/SC		Executa												
430467	Capivari do Sul/RS	Executa	Executa	Executa		Executa	Executa	Executa	Executa			Executa			
430471	Caráá/RS					Executa	Executa		Executa		Executa		Executa		
430470	Carazinho/RS	Executa	Executa	Executa		Executa	Não executa	Executa	Executa	Executa	Não executa	Não executa	Não executa	Não executa	Não executa
410470	Carlópolis/PR	Não executa	Executa	Não executa	Executa	Executa	Executa	Não executa	Executa	Não executa	Não executa	Não executa	Não executa	Não executa	
430490	Casca/RS	Não executa	Executa	Não executa	Não executa	Não executa	Executa	Não executa	Executa	Executa	Executa	Não executa	Executa	Não executa	
410480	Cascavel/PR	Não executa	Executa	Não executa	Não executa	Não executa	Não executa	Não executa	Não executa	Não executa	Não executa	Não executa	Não executa	Não executa	Não executa
430495	Caseiros/RS	Executa	Executa	Executa		Executa	Executa	Executa	Executa						
410490	Castro/PR	Executa	Executa	Não executa	Não executa	Executa	Executa	Executa	Executa	Não executa	Não executa	Executa	Não executa	Não executa	
420400	Catanduvas/SC	Executa	Executa			Executa	Executa		Executa	Não executa		Executa	Não executa	Não executa	
430500	Catuípe/RS	Executa	Não executa	Não executa		Executa	Executa	Não executa	Executa	Não executa	Não executa	Não executa	Não executa	Não executa	
420410	Caxambu do Sul/SC	Executa													

TABELA Os01a - INFORMAÇÕES SOBRE OUTROS SERVIÇOS, EXECUTADOS PELA PREFEITURA

ANO DE
REFERÊNCIA
2009

Município	Outros Serviços executados pela Prefeitura														
	Lavação de vias e praças	Poda de árvores	Limpeza de feiras e mercados	Limpeza de praias	Limpeza de bocas-de-lobo	Pintura de meio fio	Limpeza de lotes vagos	Remoção de animais mortos	Coleta de pneus velhos	Coleta de pilhas e baterias	Coleta de resíduos volumosos	Coleta de lâmpadas fluorescentes	Coleta de resíduos eletrônicos	Outros serviços	
Código	Nome/UF														
Região Sul		Os001	Os040	Os003	Os004	Os005	Os006	Os007	Os008	Os009	Os010	Os011	Os047	Os050	Os043
430510	Caxias do Sul/RS		Executa			Não executa	Não executa			Não executa		Não executa			
430512	Cerrito/RS	Não executa	Executa	Executa	Executa	Não executa	Executa	Não executa	Executa	Não executa	Não executa	Não executa	Não executa	Não executa	Não executa
420419	Chapadão do Lageado/SC					Executa	Executa		Executa			Executa			
420420	Chapecó/SC	Executa	Executa			Executa	Executa		Executa	Executa	Executa			Executa	
430535	Charqueadas/RS	Não executa	Executa	Não executa		Executa	Executa	Executa	Executa	Não executa	Executa	Executa	Não executa		
430537	Charrua/RS														
410540	Chopininho/PR	Não executa	Executa			Executa	Executa	Executa	Executa					Executa	
430543	Chui/RS		Executa			Executa	Executa		Executa			Executa			
410550	Cianorte/PR	Não executa	Executa	Executa	Não executa	Executa	Executa	Executa	Não executa	Executa	Não executa	Executa	Não executa	Não executa	
410560	Cidade Gaúcha/PR		Executa												
430550	Ciriaco/RS														
420425	Cocal do Sul/SC	Executa	Não executa	Executa	Não executa	Executa	Executa	Executa	Executa	Não executa	Não executa	Não executa	Não executa	Não executa	
430558	Colinas/RS	Executa	Executa	Executa	Não executa	Executa	Executa	Executa	Executa	Não executa	Executa	Executa	Não executa		
410580	Colombo/PR														
410590	Colorado/PR	Executa	Não executa	Executa		Executa	Executa	Não executa	Executa	Não executa	Não executa	Executa	Não executa	Executa	
420430	Concórdia/SC		Executa						Executa						
430570	Condor/RS		Executa			Executa	Executa		Executa	Não executa	Não executa		Não executa	Não executa	Não executa
410610	Conselheiro Mairinck/PR														
430583	Coqueiro Baixo/RS	Não executa	Não executa	Não executa	Não executa										
430585	Coqueiros do Sul/RS														
410640	Cornélio Procopio/PR	Executa	Executa	Executa		Executa	Executa								
420440	Coronel Freitas/SC														
420445	Coronel Martins/SC	Não executa	Executa	Não executa	Não executa	Executa	Executa	Não executa		Não executa	Não executa	Não executa	Não executa	Não executa	Não executa
430593	Coronel Pilar/RS														
410650	Coronel Vivida/PR	Não executa	Executa	Não executa	Não executa	Executa	Executa	Não executa	Executa	Não executa	Executa	Não executa	Não executa		
420450	Corupá/SC	Executa	Executa	Executa	Não executa	Executa	Executa	Não executa	Executa	Executa	Não executa	Não executa	Não executa	Não executa	
420460	Criciúma/SC	Executa	Executa			Executa	Executa		Executa						
430605	Cristal/RS	Não executa	Executa	Não executa	Executa	Executa	Executa	Não executa	Executa	Executa	Não executa	Executa	Não executa	Não executa	
430610	Cruz Alta/RS														
410660	Cruzeiro do Oeste/PR	Não executa	Não executa	Não executa	Não executa										
410685	Cruzmaltina/PR														
410690	Curitiba/PR	Não executa	Executa	Não executa	Não executa	Executa	Não executa	Não executa	Executa	Não executa	Não executa	Não executa	Não executa	Não executa	Não executa
420480	Curitiba/PR		Executa			Executa	Executa								
430632	Derrubadas/RS	Não executa	Não executa			Não executa	Não executa		Executa	Não executa		Não executa	Não executa	Não executa	
430635	Dezesseis de Novembro/RS	Não executa	Executa	Não executa	Não executa										
410712	Diamante do Sul/PR		Executa												
410715	Diamante D'Oeste/PR		Executa			Executa	Executa	Executa	Executa	Executa	Não executa	Executa	Não executa	Não executa	
420500	Dionísio Cerqueira/SC		Executa			Executa	Executa					Executa			Executa
430642	Dois Irmãos das Missões/RS														

TABELA Os01a - INFORMAÇÕES SOBRE OUTROS SERVIÇOS, EXECUTADOS PELA PREFEITURA

ANO DE REFERÊNCIA
2009

Município	Outros Serviços executados pela Prefeitura														
	Lavação de vias e praças	Poda de árvores	Limpeza de feiras e mercados	Limpeza de praias	Limpeza de bocas-de-lobo	Pintura de meio fio	Limpeza de lotes vagos	Remoção de animais mortos	Coleta de pneus velhos	Coleta de pilhas e baterias	Coleta de resíduos volumosos	Coleta de lâmpadas fluorescentes	Coleta de resíduos eletrônicos	Outros serviços	
Código	Nome/UF														
Região Sul		Os001	Os040	Os003	Os004	Os005	Os006	Os007	Os008	Os009	Os010	Os011	Os047	Os050	Os043
430640	Dois Irmãos/RS	Executa	Executa	Não executa	Não executa	Executa	Executa	Não executa	Executa	Não executa	Executa	Executa	Não executa	Não executa	
430650	Dom Feliciano/RS	Executa	Executa			Executa	Executa		Executa	Executa		Executa			Executa
430660	Dom Pedrito/RS		Executa		Executa										
420510	Dona Emma/SC	Executa	Executa												
430670	Dona Francisca/RS														
430673	Doutor Mauricio Cardoso/RS	Não executa	Executa	Executa	Não executa	Executa	Executa	Não executa	Executa	Executa	Não executa	Não executa	Não executa	Não executa	
420515	Doutor Pedrinho/SC	Executa	Executa			Executa	Executa		Executa						
430675	Doutor Ricardo/RS	Não executa	Não executa	Não executa	Não executa										
430680	Encantado/RS														
430690	Encruzilhada do Sul/RS					Executa	Executa		Executa			Executa			
420517	Entre Rios/SC														
430693	Entre-Ijuís/RS	Não executa	Executa	Não executa	Não executa	Executa	Executa	Não executa	Executa	Executa	Não executa	Executa	Executa	Não executa	Não executa
430697	Erebango/RS	Não executa	Executa	Executa	Não executa	Executa	Executa	Não executa	Executa	Não executa	Não executa	Não executa	Não executa	Não executa	
430700	Erechim/RS	Executa	Executa	Executa	Não executa	Executa	Executa	Não executa	Não executa	Executa	Executa	Não executa	Não executa	Não executa	
420519	Ermo/SC		Executa			Executa	Executa	Não executa	Executa			Executa			
430705	Ernestina/RS														
430720	Erval Grande/RS	Executa	Executa	Executa	Não executa	Executa	Executa	Não executa	Executa	Não executa	Não executa	Não executa	Não executa	Não executa	
430730	Erval Seco/RS	Não executa	Executa	Executa	Não executa										
420520	Erval Velho/SC		Executa			Executa	Executa		Executa						
430745	Esperança do Sul/RS		Executa			Executa	Executa								
430750	Espumoso/RS	Executa	Executa	Não executa	Não executa	Executa	Executa	Executa	Executa	Não executa	Não executa	Não executa	Executa	Não executa	
430760	Estância Velha/RS		Executa	Executa		Executa	Não executa	Não executa	Executa	Executa	Não executa	Executa	Executa	Não executa	Não executa
430781	Estrela Velha/RS		Executa			Executa	Executa		Executa	Executa	Não executa				
430780	Estrela/RS	Executa	Executa	Executa		Executa	Executa	Executa	Executa	Executa			Executa	Não executa	Executa
430786	Fagundes Varela/RS		Executa			Executa	Executa								
410755	Farol/PR	Não executa	Executa	Não executa	Não executa	Executa	Executa	Executa	Executa	Executa	Executa	Executa	Executa	Executa	
430790	Farroupilha/RS	Executa	Executa	Executa	Não executa	Executa	Executa	Não executa	Não executa	Executa	Executa	Não executa	Executa	Não executa	
430800	Faxinal do Soturno/RS	Executa	Executa												
410760	Faxinal/PR		Executa			Executa			Executa						
430805	Faxinalzinho/RS	Não executa	Executa	Não executa	Não executa	Executa	Executa	Não executa	Executa	Não executa	Não executa	Não executa	Não executa	Não executa	Não executa
410765	Fazenda Rio Grande/PR														
430810	Feliz/RS	Não executa	Executa	Não executa	Não executa	Executa	Executa	Não executa	Executa	Não executa	Não executa	Não executa	Não executa	Não executa	Não executa
410770	Fênix/PR	Executa	Executa	Não executa	Não executa	Executa	Executa	Executa	Executa	Não executa	Não executa	Executa	Não executa	Não executa	Não executa
430820	Flores da Cunha/RS		Executa			Executa	Executa								
410790	Floresta/PR	Executa	Executa			Executa	Executa	Executa	Executa						
420540	Florianópolis/SC	Executa	Executa	Executa	Executa		Executa		Executa			Executa	Não executa	Executa	Executa
430840	Formigueiro/RS		Executa			Executa	Executa		Executa	Executa					
410820	Formosa do Oeste/PR	Executa	Executa				Executa					Executa			
420543	Formosa do Sul/SC														

TABELA Os01a - INFORMAÇÕES SOBRE OUTROS SERVIÇOS, EXECUTADOS PELA PREFEITURA

ANO DE
REFERÊNCIA
2009

Município	Outros Serviços executados pela Prefeitura														
	Lavação de vias e praças	Poda de árvores	Limpeza de feiras e mercados	Limpeza de praias	Limpeza de bocas-de-lobo	Pintura de meio fio	Limpeza de lotes vagos	Remoção de animais mortos	Coleta de pneus velhos	Coleta de pilhas e baterias	Coleta de resíduos volumosos	Coleta de lâmpadas fluorescentes	Coleta de resíduos eletrônicos	Outros serviços	
Código Nome/UF															
Região Sul	Os001	Os040	Os003	Os004	Os005	Os006	Os007	Os008	Os009	Os010	Os011	Os047	Os050	Os043	
420545 Forquilha/SC		Executa													
410830 Foz do Iguaçu/PR		Não executa			Executa		Não executa	Executa							
420550 Fraiburgo/SC	Executa	Executa													
410840 Francisco Beltrão/PR		Executa													
420555 Frei Rogério/SC		Executa			Executa	Executa	Não executa								
420560 Galvão/SC															
430860 Garibaldi/RS		Executa			Executa	Executa		Executa	Executa						
430865 Garruchos/RS		Executa													
420580 Garuva/SC	Executa	Executa	Executa		Executa	Executa		Executa							
420590 Gaspar/SC		Executa													
430880 General Câmara/RS			Executa		Executa	Executa		Executa			Executa				
410850 General Carneiro/PR	Executa	Executa	Executa	Não executa	Executa	Executa	Não executa	Executa	Não executa	Não executa	Executa	Não executa	Não executa		
420600 Governador Celso Ramos/SC		Executa		Executa											
430912 Gramado dos Loureiros/RS		Executa				Executa									
420610 Grão Pará/SC		Executa			Executa	Executa		Executa			Executa				
430920 Gravataí/RS	Não executa	Não executa	Não executa	Não executa	Executa	Não executa	Não executa	Não executa	Não executa	Não executa	Não executa	Não executa	Não executa	Não executa	
430925 Guabiju/RS	Executa	Executa													
430930 Guaíba/RS	Executa	Executa	Não executa	Executa	Não executa	Não executa	Não executa	Não executa	Executa	Não executa	Executa	Executa	Não executa		
410880 Guairá/PR	Não executa	Executa	Executa	Não executa	Executa	Executa				Não executa	Não executa	Não executa	Não executa		
410890 Guairacá/PR	Executa	Executa	Não executa	Não executa	Executa	Executa	Executa	Executa	Não executa	Não executa	Executa	Não executa	Não executa	Não executa	
410900 Guapirama/PR		Executa			Executa	Executa		Executa							
430940 Guaporé/RS		Executa													
410910 Guaporema/PR															
420650 Guaramirim/SC															
430950 Guarani das Missões/RS	Não executa	Não executa	Não executa	Não executa	Executa	Executa	Não executa	Executa	Não executa	Não executa	Não executa	Não executa	Não executa		
410940 Guarapuava/PR	Executa	Executa	Executa	Não executa	Executa	Executa	Não executa	Executa	Não executa	Não executa	Não executa	Não executa	Não executa		
420670 Herval d'Oeste/SC	Não executa	Não executa	Não executa	Não executa											
430965 Hulha Negra/RS		Executa			Executa	Executa	Executa	Executa	Executa		Executa	Executa	Executa		
430980 Ibiçá/RS		Executa			Executa	Executa	Executa								
420680 Ibicaré/SC															
410980 Ibiporá/PR	Não executa	Executa	Executa	Não executa	Executa	Executa	Executa	Executa	Não executa	Não executa	Executa	Não executa	Não executa	Não executa	
430990 Ibiraiaras/RS						Executa									
420690 Ibirama/SC	Executa	Executa			Executa	Executa		Executa							
431000 Ibirubá/RS	Executa	Executa			Executa	Executa	Não executa	Executa	Executa	Não executa					
420700 Içara/SC	Executa			Executa	Executa	Executa	Não executa	Executa							
410990 Icaraima/PR	Executa	Executa	Executa	Não executa											
431010 Igrejinha/RS	Não executa	Executa	Não executa		Executa	Não executa	Executa	Executa	Executa	Executa		Executa	Executa		
411005 Iguatu/PR	Não executa	Executa	Não executa	Não executa	Executa	Executa			Não executa	Não executa	Executa				
431020 Ijuí/RS	Não executa	Executa	Não executa	Não executa	Executa	Executa	Não executa	Executa	Executa	Executa	Não executa	Não executa	Não executa	Executa	

TABELA Os01a - INFORMAÇÕES SOBRE OUTROS SERVIÇOS, EXECUTADOS PELA PREFEITURA

ANO DE REFERÊNCIA
2009

Município	Outros Serviços executados pela Prefeitura														
	Lavação de vias e praças	Poda de árvores	Limpeza de feiras e mercados	Limpeza de praias	Limpeza de bocas-de-lobo	Pintura de meio fio	Limpeza de lotes vagos	Remoção de animais mortos	Coleta de pneus velhos	Coleta de pilhas e baterias	Coleta de resíduos volumosos	Coleta de lâmpadas fluorescentes	Coleta de resíduos eletrônicos	Outros serviços	
Código	Nome/UF														
Região Sul		Os001	Os040	Os003	Os004	Os005	Os006	Os007	Os008	Os009	Os010	Os011	Os047	Os050	Os043
431030	Ilópolis/RS	Não executa	Executa												
420720	Imarui/SC	Não executa	Executa	Executa	Executa	Executa	Executa	Não executa	Não executa	Não executa			Não executa	Não executa	
431033	Imbé/RS		Executa		Executa	Não executa	Não executa			Executa			Executa		
420730	Imbituba/SC		Executa	Executa	Executa	Não executa	Executa		Executa						
420740	Imbuia/SC	Executa	Executa			Executa	Executa		Executa	Não executa					
431036	Imigrante/RS		Executa			Executa	Executa		Executa						
411020	Inácio Martins/PR		Executa			Executa	Executa								
420757	Iomerê/SC		Executa			Executa	Executa	Executa							
420760	Ipirá/SC														
431046	Ipiranga do Sul/RS	Não executa	Executa	Não executa		Executa	Executa	Não executa	Executa	Não executa	Executa	Executa	Executa	Não executa	
420770	Ipumirim/SC	Executa	Executa	Não executa	Não executa	Executa	Executa	Não executa	Executa	Não executa	Não executa	Não executa	Não executa	Não executa	Não executa
431050	Iraí/RS	Não executa	Executa	Não executa	Não executa	Executa	Executa	Não executa	Executa	Não executa	Não executa	Executa	Executa	Não executa	
420780	Irani/SC	Executa	Executa			Executa	Executa	Não executa	Executa						
411070	Irati/PR	Executa	Executa	Não executa	Não executa	Executa	Executa	Executa	Executa	Executa	Não executa	Executa	Não executa	Não executa	
411080	Iretama/PR	Não executa	Executa	Não executa	Não executa	Executa	Executa	Não executa	Executa	Executa	Não executa	Não executa	Executa	Não executa	
420790	Irineópolis/SC														
420800	Itá/SC		Não executa												
411090	Itaguajé/PR	Não executa	Executa	Executa		Executa	Executa	Executa	Executa	Executa	Não executa	Executa	Não executa	Não executa	
420810	Itaiópolis/SC		Executa												
420820	Itajaí/SC	Executa	Executa	Não executa	Não executa	Executa	Não executa	Executa	Não executa		Não executa	Não executa	Não executa		
411110	Itambé/PR	Executa	Não executa	Não executa	Não executa										
420830	Itapema/SC				Executa	Executa	Executa	Executa	Executa		Executa	Executa	Executa		
420840	Itapiranga/SC				Não executa										
431060	Itaqui/RS		Não executa				Executa			Não executa	Não executa	Não executa	Não executa	Não executa	
431065	Itati/RS	Não executa	Não executa	Não executa	Não executa	Não executa	Não executa	Não executa	Não executa	Não executa	Não executa	Não executa	Não executa	Não executa	Não executa
420850	Ituporanga/SC	Executa	Executa	Não executa											
411160	Ivatuba/PR	Executa	Executa			Executa	Executa		Executa			Executa			
431080	Ivoti/RS		Executa	Não executa	Não executa	Não executa	Executa	Não executa	Executa	Não executa	Executa	Executa	Executa	Não executa	
420860	Jaborá/SC	Executa	Executa				Executa		Executa	Executa	Não executa		Executa	Executa	
431085	Jaboticaba/RS	Não executa	Executa	Executa	Não executa	Executa	Executa	Não executa	Executa		Não executa	Não executa	Não executa	Não executa	
411180	Jacarezinho/PR	Executa	Não executa	Executa											
420870	Jacinto Machado/SC		Executa			Executa	Executa		Executa	Executa					
431110	Jaguari/RS	Executa	Não executa	Não executa	Executa										
411210	Jandaia do Sul/PR		Executa			Executa	Executa	Executa	Executa						
411230	Japira/PR	Executa	Executa	Executa		Executa	Executa		Executa	Não executa		Executa			
411240	Japurá/PR	Executa	Executa	Executa	Não executa	Executa	Executa	Executa	Executa	Não executa	Executa	Executa	Executa	Executa	
420890	Jaraguá do Sul/SC	Executa	Executa	Não executa	Não executa										
411260	Jardim Olinda/PR	Não executa	Executa	Não executa	Não executa	Executa	Executa	Não executa	Executa	Não executa	Não executa	Executa	Não executa	Não executa	Não executa
420895	Jardinópolis/SC														

TABELA Os01a - INFORMAÇÕES SOBRE OUTROS SERVIÇOS, EXECUTADOS PELA PREFEITURA

ANO DE
REFERÊNCIA
2009

Município	Outros Serviços executados pela Prefeitura														
	Lavação de vias e praças	Poda de árvores	Limpeza de feiras e mercados	Limpeza de praias	Limpeza de bocas-de-lobo	Pintura de meio fio	Limpeza de lotes vagos	Remoção de animais mortos	Coleta de pneus velhos	Coleta de pilhas e baterias	Coleta de resíduos volumosos	Coleta de lâmpadas fluorescentes	Coleta de resíduos eletrônicos	Outros serviços	
Código Nome/UF															
Região Sul	Os001	Os040	Os003	Os004	Os005	Os006	Os007	Os008	Os009	Os010	Os011	Os047	Os050	Os043	
420900 Joaçaba/SC	Não executa	Não executa	Não executa	Não executa	Executa	Executa	Não executa	Não executa	Não executa	Executa	Não executa	Executa	Não executa		
411295 Juranda/PR		Executa			Executa	Executa				Executa					
411300 Jussara/PR	Executa	Executa	Executa	Não executa											
420920 Lacerdópolis/SC															
420930 Lages/SC	Executa	Executa	Não executa	Não executa											
431127 Lagoa dos Três Cantos/RS															
431130 Lagoa Vermelha/RS	Não executa	Não executa	Não executa	Não executa											
431125 Lagoão/RS	Não executa	Executa	Executa	Não executa	Executa	Executa	Executa	Executa	Executa	Executa	Não executa	Executa	Não executa	Não executa	
420940 Laguna/SC		Executa	Executa	Executa	Executa	Executa	Executa	Executa			Executa				
411320 Lapa/PR	Executa	Executa	Executa												
411330 Laranjeiras do Sul/PR															
420950 Laurentino/SC	Executa	Executa													
420960 Lauro Muller/SC	Executa	Executa	Executa	Não executa											
431150 Lavras do Sul/RS	Não executa	Executa	Não executa	Executa	Executa	Executa	Não executa	Executa	Não executa	Não executa		Não executa	Não executa	Não executa	
411340 Leopólis/PR	Executa	Executa			Executa	Executa	Executa	Executa				Executa			
420985 Lindóia do Sul/SC		Não executa			Executa	Executa									
431162 Lindolfo Collor/RS	Não executa	Executa	Não executa	Não executa											
431164 Linha Nova/RS		Executa			Executa	Executa		Executa							
411350 Loanda/PR	Não executa	Não executa	Executa		Executa	Executa	Executa	Executa			Executa				
411360 Lobato/PR	Não executa	Executa	Executa	Não executa											
411373 Luiziana/PR		Não executa													
411375 Lunardelli/PR	Executa	Não executa	Executa												
411380 Lupionópolis/PR	Executa	Executa			Executa	Executa	Executa	Executa							
421003 Luzerna/SC	Executa	Executa			Executa	Executa		Executa							
431171 Maçambará/RS	Executa	Executa	Executa		Executa	Executa	Executa	Executa	Executa		Executa				
431170 Machadinho/RS		Executa			Executa	Executa									
421010 Mafra/SC		Não executa			Executa	Executa	Não executa	Executa	Executa	Não executa	Não executa	Não executa	Não executa		
411390 Mallet/PR		Executa													
411410 Mandaguaçu/PR	Executa	Executa	Executa		Executa	Executa	Executa	Executa	Executa	Não executa		Não executa	Não executa		
411435 Manfrinópolis/PR															
411440 Mangueirinha/PR	Não executa	Executa	Executa		Executa	Executa	Executa	Executa	Executa		Executa				
431175 Manoel Viana/RS		Executa		Executa											
431177 Maquiné/RS	Não executa	Executa	Não executa	Não executa	Executa	Executa	Não executa	Executa	Executa	Não executa	Não executa	Executa	Não executa	Não executa	
421040 Maracajá/SC	Não executa	Não executa	Não executa	Não executa	Executa	Não executa	Não executa	Executa	Não executa	Não executa	Não executa	Não executa	Não executa	Não executa	
431180 Marau/RS	Executa	Executa													
421055 Marema/SC		Executa			Executa	Executa	Executa	Executa	Não executa	Executa	Não executa	Executa	Não executa		
411470 Maria Helena/PR	Não executa	Executa	Executa	Não executa											
411490 Marilândia do Sul/PR	Não executa	Executa	Executa	Não executa										Executa	
411520 Maringá/PR	Executa	Executa	Executa	Não executa	Executa	Executa	Executa	Executa	Executa	Não executa	Executa	Não executa	Executa		

TABELA Os01a - INFORMAÇÕES SOBRE OUTROS SERVIÇOS, EXECUTADOS PELA PREFEITURA

ANO DE REFERÊNCIA
2009

Município	Outros Serviços executados pela Prefeitura														
	Lavação de vias e praças	Poda de árvores	Limpeza de feiras e mercados	Limpeza de praias	Limpeza de bocas-de-lobo	Pintura de meio fio	Limpeza de lotes vagos	Remoção de animais mortos	Coleta de pneus velhos	Coleta de pilhas e baterias	Coleta de resíduos volumosos	Coleta de lâmpadas fluorescentes	Coleta de resíduos eletrônicos	Outros serviços	
Código	Nome/UF														
Região Sul		Os001	Os040	Os003	Os004	Os005	Os006	Os007	Os008	Os009	Os010	Os011	Os047	Os050	Os043
411530	Mariópolis/PR	Executa	Executa			Executa	Não executa		Executa		Não executa		Não executa	Não executa	
411535	Maripá/PR		Executa			Executa	Executa			Executa	Não executa			Não executa	
411545	Marquinho/PR	Não executa	Executa	Executa	Não executa	Executa	Executa	Não executa	Executa	Executa	Não executa	Executa	Não executa	Não executa	Não executa
421060	Massaranduba/SC														
411560	Matelândia/PR		Executa												
431217	Mato Queimado/RS	Executa	Não executa	Não executa	Não executa	Executa	Executa	Não executa	Executa	Não executa	Não executa	Não executa	Não executa	Não executa	Não executa
421070	Matos Costa/SC	Executa	Executa	Executa		Executa	Executa	Executa		Executa					
411575	Mauá da Serra/PR		Executa			Executa	Executa		Executa						
431220	Maximiliano de Almeida/RS		Executa												
411580	Medianeira/PR	Não executa	Executa	Não executa	Não executa	Executa	Executa	Não executa	Executa	Executa	Não executa	Executa	Executa	Executa	Não executa
411585	Mercedes/PR	Não executa	Executa	Não executa	Não executa	Executa	Executa	Executa	Executa	Executa	Não executa	Executa	Não executa	Não executa	
411590	Mirador/PR	Não executa	Executa	Não executa	Não executa	Executa	Executa	Executa	Executa	Executa	Não executa	Executa	Não executa	Não executa	
421085	Mirim Doce/SC	Executa	Executa	Não executa	Não executa	Executa	Executa	Executa	Executa	Não executa	Executa	Executa	Executa		
431235	Montauri/RS	Executa	Executa	Não executa	Não executa	Executa	Executa	Não executa	Executa	Executa	Executa	Executa	Não executa	Não executa	
431238	Monte Belo do Sul/RS	Executa	Executa	Não executa		Executa	Executa		Executa						
421110	Monte Castelo/SC		Executa			Executa	Executa		Executa						
431240	Montenegro/RS	Não executa													
411620	Morretes/PR	Não executa	Não executa	Não executa	Não executa										
431244	Morrinhos do Sul/RS														
431245	Morro Redondo/RS	Não executa	Executa	Não executa	Não executa										
431250	Mostardas/RS				Executa										
431260	Muçum/RS	Não executa	Executa	Não executa	Não executa	Executa	Executa	Não executa	Executa	Não executa	Executa	Executa	Executa	Executa	
431265	Não-Me-Toque/RS	Não executa	Executa	Não executa	Não executa	Executa	Executa	Não executa	Executa	Não executa	Não executa	Não executa	Não executa	Não executa	
431267	Nicolau Vergueiro/RS														
431275	Nova Alvorada/RS	Não executa	Executa	Não executa	Não executa		Não executa	Não executa	Executa	Não executa	Executa	Executa	Executa	Não executa	
411660	Nova América da Colina/PR				Não executa										
431290	Nova Bassano/RS														
431300	Nova Brésia/RS		Executa												
431301	Nova Candelária/RS					Executa	Executa		Executa	Executa					
411695	Nova Esperança do Sudoeste/PR		Executa			Executa	Executa		Executa	Não executa		Executa			
431303	Nova Esperança do Sul/RS		Executa	Executa	Executa	Executa	Executa	Executa	Executa	Executa	Executa		Executa	Executa	
411690	Nova Esperança/PR	Executa	Executa	Executa		Executa	Executa	Executa	Executa	Não executa	Não executa	Não executa	Não executa	Não executa	Não executa
411700	Nova Fátima/PR	Executa	Executa			Executa	Executa		Executa						
431306	Nova Hartz/RS		Executa			Executa	Executa		Executa	Executa	Executa		Executa	Executa	
421145	Nova Itaberaba/SC														
411705	Nova Laranjeiras/PR	Executa	Executa	Executa		Executa	Não executa		Executa	Executa	Não executa	Não executa	Não executa	Não executa	
411710	Nova Londrina/PR	Executa	Executa	Executa		Executa		Executa	Executa	Executa	Não executa	Executa	Não executa	Não executa	
411720	Nova Olímpia/PR	Executa	Executa	Executa		Executa	Executa					Executa		Executa	
431308	Nova Pádua/RS	Executa	Executa	Não executa	Não executa	Executa	Executa	Não executa	Executa	Não executa	Não executa	Não executa	Não executa	Não executa	

TABELA Os01a - INFORMAÇÕES SOBRE OUTROS SERVIÇOS, EXECUTADOS PELA PREFEITURA

ANO DE
REFERÊNCIA
2009

Município	Outros Serviços executados pela Prefeitura														
	Lavação de vias e praças	Poda de árvores	Limpeza de feiras e mercados	Limpeza de praias	Limpeza de bocas-de-lobo	Pintura de meio fio	Limpeza de lotes vagos	Remoção de animais mortos	Coleta de pneus velhos	Coleta de pilhas e baterias	Coleta de resíduos volumosos	Coleta de lâmpadas fluorescentes	Coleta de resíduos eletrônicos	Outros serviços	
Código	Nome/UF														
Região Sul		Os001	Os040	Os003	Os004	Os005	Os006	Os007	Os008	Os009	Os010	Os011	Os047	Os050	Os043
431310	Nova Palma/RS	Executa	Executa	Não executa	Executa	Executa	Não executa	Não executa	Executa	Não executa	Não executa	Executa	Executa	Não executa	Não executa
431320	Nova Petrópolis/RS		Executa												
411725	Nova Prata do Iguaçu/PR		Executa			Executa	Executa		Executa						
431335	Nova Roma do Sul/RS	Executa	Executa	Não executa	Não executa	Executa	Executa	Não executa	Executa	Executa	Executa	Não executa	Executa	Não executa	
411721	Nova Santa Bárbara/PR		Executa			Executa	Executa		Executa						
431337	Nova Santa Rita/RS	Não executa	Executa	Não executa	Não executa	Executa	Não executa	Não executa	Executa	Executa	Não executa	Não executa	Não executa	Não executa	
421150	Nova Trento/SC														
431340	Novo Hamburgo/RS														
421165	Novo Horizonte/SC		Executa												
411729	Novo Itacolomi/PR	Executa	Executa			Executa	Executa								
431344	Novo Tiradentes/RS		Executa	Executa			Executa								
421170	Orleans/SC	Executa	Executa	Executa	Não executa	Executa	Executa	Executa	Não executa	Executa	Não executa	Executa	Não executa	Não executa	
431350	Osório/RS	Executa	Executa	Não executa	Executa	Executa	Executa	Não executa	Executa	Não executa	Não executa	Não executa	Não executa	Não executa	
411740	Ourizona/PR		Executa	Executa		Não executa		Executa		Executa					
431360	Paim Filho/RS		Executa	Executa											
421200	Palma Sola/SC	Executa	Executa	Executa	Não executa	Executa	Executa	Não executa	Executa	Executa	Não executa	Não executa	Não executa	Não executa	Não executa
431370	Palmeira das Missões/RS		Executa				Executa		Executa						
411790	Palotina/PR														
431395	Pantano Grande/RS	Não executa	Executa	Executa	Executa	Executa	Executa	Executa	Executa	Executa	Não executa	Executa	Executa	Não executa	
421220	Papanduva/SC					Executa	Executa	Executa	Executa						
411820	Paranaguá/PR	Executa	Executa	Executa	Executa	Executa	Executa	Não executa	Executa	Não executa	Não executa	Executa	Não executa	Não executa	Não executa
411840	Paranavaí/PR	Executa	Não executa	Não executa		Executa	Executa	Executa	Executa	Não executa	Não executa	Não executa	Não executa	Não executa	
431403	Pareci Novo/RS	Executa	Executa												
431405	Parobé/RS	Não executa	Não executa												
431406	Passa Sete/RS		Executa			Executa	Executa					Executa			
431410	Passo Fundo/RS	Executa	Executa	Executa	Não executa	Executa	Executa	Executa	Executa	Executa	Não executa	Executa	Executa	Não executa	
411860	Paula Freitas/PR		Executa			Executa	Executa								
431415	Paverama/RS	Executa	Executa	Não executa	Não executa	Executa	Executa	Não executa	Executa	Não executa	Não executa	Não executa	Não executa	Não executa	
431417	Pedras Altas/RS		Executa			Executa	Executa		Executa			Executa			
431420	Pedro Osório/RS														
431430	Pejuçara/RS		Executa												
431440	Pelotas/RS	Não executa	Executa	Não executa	Não executa	Não executa	Não executa	Não executa	Não executa	Executa	Executa	Executa			
421250	Penha/SC		Executa		Executa				Executa						
421260	Peritiba/SC	Executa	Executa	Não executa	Não executa	Executa	Executa	Não executa	Executa	Não executa					
411885	Perobal/PR	Executa	Executa	Executa											
411890	Pérola/PR	Executa	Executa	Executa		Executa	Executa	Executa	Executa	Executa	Não executa	Executa	Não executa	Não executa	
421270	Petrolândia/SC		Executa												
421280	Piçarras/SC	Não executa	Não executa	Não executa	Executa	Executa	Executa			Não executa	Não executa	Não executa	Não executa	Não executa	
411910	Piên/PR	Executa					Executa								

TABELA Os01a - INFORMAÇÕES SOBRE OUTROS SERVIÇOS, EXECUTADOS PELA PREFEITURA

ANO DE REFERÊNCIA
2009

Município	Outros Serviços executados pela Prefeitura														
	Lavação de vias e praças	Poda de árvores	Limpeza de feiras e mercados	Limpeza de praias	Limpeza de bocas-de-lobo	Pintura de meio fio	Limpeza de lotes vagos	Remoção de animais mortos	Coleta de pneus velhos	Coleta de pilhas e baterias	Coleta de resíduos volumosos	Coleta de lâmpadas fluorescentes	Coleta de resíduos eletrônicos	Outros serviços	
Código	Nome/UF														
Região Sul		Os001	Os040	Os003	Os004	Os005	Os006	Os007	Os008	Os009	Os010	Os011	Os047	Os050	Os043
411915	Pinhais/PR	Executa	Executa	Executa	Não executa	Executa	Executa	Executa	Não executa	Executa	Não executa	Executa	Não executa		
431446	Pinhal da Serra/RS		Executa			Executa			Executa						
431447	Pinhal Grande/RS	Não executa	Executa	Não executa	Não executa	Executa	Executa	Não executa	Executa	Não executa	Não executa	Não executa	Não executa	Não executa	
431445	Pinhal/RS	Executa	Executa			Executa	Não executa			Executa	Não executa	Não executa	Não executa	Não executa	
411920	Pinhalão/PR		Executa			Executa	Executa	Não executa	Executa			Executa			
411930	Pinhão/PR	Executa	Executa			Executa	Não executa	Não executa	Executa	Não executa	Não executa	Não executa	Não executa	Não executa	
431449	Pinheirinho do Vale/RS		Executa			Executa	Executa		Executa	Executa	Executa				
421300	Pinheiro Preto/SC		Executa				Executa		Executa						
411940	Pirai do Sul/PR		Executa												
431455	Pirapó/RS		Executa												
421310	Piratuba/SC	Executa	Não executa	Não executa	Não executa	Não executa	Não executa	Não executa	Não executa	Não executa	Não executa	Não executa	Não executa	Não executa	
411960	Pitanga/PR	Executa	Executa	Executa	Executa	Executa	Executa	Não executa	Executa	Não executa	Não executa	Não executa	Não executa	Não executa	
421315	Planalto Alegre/SC		Executa			Executa	Executa		Executa		Executa				
431475	Poço das Antas/RS	Não executa	Executa	Não executa	Não executa	Executa	Executa	Não executa	Não executa	Não executa	Não executa	Não executa	Não executa	Não executa	
411990	Ponta Grossa/PR	Executa	Executa	Não executa		Executa		Executa	Executa	Não executa	Não executa	Não executa	Não executa	Não executa	
411995	Pontal do Paraná/PR		Executa		Executa	Executa	Executa		Executa	Executa			Não executa	Não executa	Não executa
421330	Ponte Alta/SC		Executa												
431478	Ponte Preta/RS					Executa			Executa			Executa			
421340	Ponte Serrada/SC														
412000	Porecatu/PR	Executa	Executa	Executa		Executa	Executa	Executa	Executa	Executa	Executa	Executa	Executa	Executa	Executa
431490	Porto Alegre/RS	Não executa	Executa	Não executa	Não executa	Executa	Não executa	Não executa	Executa	Executa	Não executa	Executa	Não executa	Não executa	
421350	Porto Belo/SC	Não executa	Executa	Não executa	Executa	Executa	Executa	Executa	Executa	Não executa	Não executa	Executa	Não executa	Não executa	
431500	Porto Lucena/RS	Executa	Executa	Executa	Não executa	Executa	Executa	Não executa	Executa	Não executa	Não executa	Executa		Não executa	Não executa
431505	Porto Mauá/RS	Não executa	Executa	Não executa	Não executa	Executa	Executa	Não executa	Executa	Executa	Não executa	Não executa	Não executa	Não executa	
412030	Porto Vitória/PR		Executa												
431510	Porto Xavier/RS		Executa				Executa		Executa						
431513	Pouso Novo/RS		Executa			Executa	Executa		Executa						
421370	Pouso Redondo/SC		Executa			Executa	Executa	Não executa	Executa	Não executa		Não executa	Não executa	Não executa	
421380	Praia Grande/SC		Executa			Executa	Executa								
412035	Pranchita/PR	Executa	Executa	Executa		Executa	Executa		Executa	Executa			Executa		
421390	Presidente Castello Branco/SC	Executa	Executa	Não executa	Não executa	Executa	Executa	Não executa		Executa	Executa	Executa	Executa	Não executa	
421400	Presidente Getúlio/SC														
431514	Presidente Lucena/RS	Executa	Não executa	Não executa	Não executa	Executa	Executa	Não executa	Executa	Não executa	Não executa	Não executa	Não executa	Não executa	
412050	Primeiro de Maio/PR	Executa	Não executa	Não executa		Executa	Executa	Executa				Executa			
421415	Princesa/SC														
431530	Quarai/RS														
412065	Quarto Centenário/PR														
412070	Quatiguá/PR		Executa	Executa											
412080	Quatro Barras/PR		Executa			Executa	Não executa	Executa	Executa	Não executa	Não executa	Executa	Executa	Não executa	Executa

TABELA Os01a - INFORMAÇÕES SOBRE OUTROS SERVIÇOS, EXECUTADOS PELA PREFEITURA

ANO DE
REFERÊNCIA
2009

Município	Outros Serviços executados pela Prefeitura														
	Lavação de vias e praças	Poda de árvores	Limpeza de feiras e mercados	Limpeza de praias	Limpeza de bocas-de-lobo	Pintura de meio fio	Limpeza de lotes vagos	Remoção de animais mortos	Coleta de pneus velhos	Coleta de pilhas e baterias	Coleta de resíduos volumosos	Coleta de lâmpadas fluorescentes	Coleta de resíduos eletrônicos	Outros serviços	
Código Nome/UF															
Região Sul	Os001	Os040	Os003	Os004	Os005	Os006	Os007	Os008	Os009	Os010	Os011	Os047	Os050	Os043	
412085 Quatro Pontes/PR	Executa	Executa	Não executa	Não executa	Executa	Executa	Executa	Executa	Não executa	Não executa	Não executa	Não executa	Não executa		
412090 Quedas do Iguaçu/PR	Executa				Executa	Não executa		Executa	Não executa						
431532 Quevedos/RS		Executa			Executa	Executa		Executa							
412120 Quitandinha/PR															
412140 Realeza/PR		Executa			Executa	Executa		Executa	Executa		Executa	Executa	Executa	Executa	
412150 Rebouças/PR		Executa													
431545 Relvado/RS	Não executa	Não executa	Não executa	Não executa											
412175 Reserva do Iguaçu/PR		Executa			Executa	Executa	Executa	Executa		Não executa	Executa	Não executa			
412170 Reserva/PR		Executa			Executa	Executa		Executa							
412180 Ribeirão Claro/PR	Executa	Executa				Executa									
412210 Rio Bom/PR														Executa	
421460 Rio do Oeste/SC	Executa				Executa	Executa					Executa				
421480 Rio do Sul/SC	Executa	Executa	Executa	Não executa		Executa	Não executa	Executa	Não executa	Não executa	Não executa	Não executa	Não executa		
421470 Rio dos Cedros/SC	Executa	Executa	Executa		Executa	Executa	Não executa	Executa	Não executa	Não executa	Executa	Não executa	Não executa		
421490 Rio Fortuna/SC	Executa	Executa													
431560 Rio Grande/RS	Executa	Executa	Executa	Executa	Executa	Executa	Executa	Executa	Executa	Executa	Executa	Não executa	Executa	Executa	
412230 Rio Negro/PR															
431570 Rio Pardo/RS	Não executa	Executa	Não executa	Executa	Executa	Executa	Não executa	Executa	Não executa	Não executa	Executa	Não executa	Não executa		
421505 Rio Rufino/SC															
431600 Rolante/RS	Executa	Executa	Não executa	Não executa	Executa	Executa	Não executa	Executa	Não executa	Não executa	Não executa	Não executa	Não executa		
421520 Romelândia/SC		Executa			Executa	Executa		Executa							
412250 Roncador/PR	Não executa	Executa	Executa	Não executa	Executa	Executa	Executa	Executa	Executa	Não executa	Não executa	Não executa	Não executa	Não executa	
431620 Rondinha/RS	Executa	Executa	Não executa	Não executa	Executa	Executa	Não executa	Executa	Não executa	Não executa	Não executa	Não executa	Não executa		
412260 Rondon/PR	Executa	Executa	Não executa	Não executa	Executa	Executa	Executa		Não executa	Não executa	Executa	Executa	Não executa		
412270 Sabáudia/PR	Não executa	Executa	Executa	Não executa											
431643 Saldanha Marinho/RS	Não executa	Executa	Não executa	Não executa	Não executa	Executa	Não executa	Executa	Não executa	Não executa	Não executa	Não executa	Não executa	Não executa	
412290 Salto do Itararé/PR		Executa				Executa		Executa							
431645 Salto do Jacuí/RS															
412300 Salto do Lontra/PR	Executa	Executa	Executa	Não executa	Executa	Executa	Não executa	Não executa	Não executa	Não executa	Não executa	Não executa	Não executa		
421540 Salto Veloso/SC	Executa	Executa	Não executa	Não executa											
431650 Salvador do Sul/RS	Não executa	Executa	Não executa	Não executa	Executa	Executa	Não executa	Executa		Não executa					
421545 Sangão/SC															
431670 Santa Bárbara do Sul/RS	Executa	Não executa	Não executa	Não executa	Executa	Executa	Executa	Executa	Não executa	Não executa	Executa	Não executa	Não executa		
412320 Santa Cecília do Pavão/PR	Não executa	Executa	Não executa	Não executa											
412330 Santa Cruz de Monte Castelo/PR	Não executa	Executa	Executa	Não executa	Executa	Executa	Executa	Executa	Executa	Não executa	Executa	Não executa	Não executa	Executa	
431680 Santa Cruz do Sul/RS	Executa	Executa	Não executa	Não executa	Executa	Executa	Não executa	Executa	Não executa	Não executa	Não executa	Não executa	Não executa		
412340 Santa Fé/PR															
412350 Santa Helena/PR	Não executa	Executa		Executa											
421555 Santa Helena/SC	Não executa	Executa	Não executa	Não executa											

TABELA Os01a - INFORMAÇÕES SOBRE OUTROS SERVIÇOS, EXECUTADOS PELA PREFEITURA

ANO DE
REFERÊNCIA
2009

Município	Outros Serviços executados pela Prefeitura														
	Lavação de vias e praças	Poda de árvores	Limpeza de feiras e mercados	Limpeza de praias	Limpeza de bocas-de-lobo	Pintura de meio fio	Limpeza de lotes vagos	Remoção de animais mortos	Coleta de pneus velhos	Coleta de pilhas e baterias	Coleta de resíduos volumosos	Coleta de lâmpadas fluorescentes	Coleta de resíduos eletrônicos	Outros serviços	
Código	Nome/UF														
Região Sul		Os001	Os040	Os003	Os004	Os005	Os006	Os007	Os008	Os009	Os010	Os011	Os047	Os050	Os043
412370	Santa Isabel do Ivaí/PR	Executa	Executa	Executa	Não executa	Executa	Executa	Executa	Executa	Executa	Não executa	Executa	Não executa	Não executa	
412382	Santa Lúcia/PR		Executa			Executa	Executa		Executa	Executa					
431690	Santa Maria/RS	Não executa	Executa			Executa		Não executa		Executa		Não executa	Não executa	Não executa	
412395	Santa Mônica/PR		Executa			Executa	Executa	Executa				Executa			
421560	Santa Rosa de Lima/SC														
421565	Santa Rosa do Sul/SC	Executa	Executa	Executa	Não executa										
431720	Santa Rosa/RS	Executa	Executa			Executa	Não executa		Não executa		Executa				
431725	Santa Tereza/RS														
412405	Santa Terezinha de Itaipu/PR		Não executa												
421567	Santa Terezinha/SC	Executa				Executa	Executa	Executa	Executa						
431700	Santana da Boa Vista/RS	Executa	Executa	Executa											
431710	Santana do Livramento/RS	Não executa	Executa	Não executa	Não executa										
421569	Santiago do Sul/SC														
431750	Santo Ângelo/RS		Executa												
431760	Santo Antônio da Patrulha/RS		Executa												
412410	Santo Antônio da Platina/PR	Executa	Não executa	Não executa		Executa	Executa	Não executa	Executa	Não executa	Não executa	Executa		Executa	
431770	Santo Antônio das Missões/RS	Executa	Executa	Não executa	Não executa										
431755	Santo Antônio do Palma/RS					Executa	Executa					Executa			
412430	Santo Antônio do Paraíso/PR	Executa	Executa												
431775	Santo Antônio do Planalto/RS		Executa				Executa								
431780	Santo Augusto/RS														
431795	Santo Expedito do Sul/RS		Executa			Executa	Executa		Executa						
412450	Santo Inácio/PR	Executa	Executa			Executa	Executa	Executa	Executa	Executa		Executa			
421580	São Bento do Sul/SC	Executa	Executa			Executa	Executa		Executa	Não executa	Não executa	Executa	Não executa	Não executa	
421575	São Bernardino/SC														
421590	São Bonifácio/SC	Executa	Executa			Executa	Executa		Executa	Executa					
431800	São Borja/RS														
421600	São Carlos/SC	Executa	Executa			Executa	Executa		Executa		Executa	Executa			
431810	São Francisco de Assis/RS	Não executa	Executa	Não executa	Executa	Executa	Executa	Não executa	Executa	Executa	Executa	Executa	Executa	Executa	Executa
421620	São Francisco do Sul/SC	Executa	Executa	Executa	Executa	Executa	Executa	Não executa	Executa	Não executa	Não executa	Não executa	Não executa	Executa	
431830	São Gabriel/RS	Executa	Executa	Não executa	Não executa	Executa	Executa	Não executa	Executa	Não executa	Não executa	Não executa	Não executa	Não executa	
421630	São João Batista/SC	Executa	Executa	Não executa	Não executa	Não executa	Executa		Executa	Não executa		Não executa	Não executa	Não executa	
421635	São João do Itaperiú/SC		Executa			Executa	Executa		Executa						
421625	São João do Oeste/SC	Executa	Executa	Executa	Não executa										
421640	São João do Sul/SC		Não executa			Executa	Executa	Executa	Executa						
412510	São João do Triunfo/PR		Executa												
412535	São Jorge do Patrocínio/PR	Executa	Executa	Executa	Executa	Executa	Executa	Executa	Executa	Executa	Executa	Executa	Executa		
412520	São Jorge d'Oeste/PR		Não executa			Executa	Executa	Não executa	Executa	Não executa			Não executa		
412545	São José das Palmeiras/PR														

TABELA Os01a - INFORMAÇÕES SOBRE OUTROS SERVIÇOS, EXECUTADOS PELA PREFEITURA

ANO DE
REFERÊNCIA
2009

Município	Outros Serviços executados pela Prefeitura														
	Lavação de vias e praças	Poda de árvores	Limpeza de feiras e mercados	Limpeza de praias	Limpeza de bocas-de-lobo	Pintura de meio fio	Limpeza de lotes vagos	Remoção de animais mortos	Coleta de pneus velhos	Coleta de pilhas e baterias	Coleta de resíduos volumosos	Coleta de lâmpadas fluorescentes	Coleta de resíduos eletrônicos	Outros serviços	
Código Nome/UF															
Região Sul	Os001	Os040	Os003	Os004	Os005	Os006	Os007	Os008	Os009	Os010	Os011	Os047	Os050	Os043	
421670 São José do Cedro/SC	Executa	Executa	Não executa	Não executa	Executa	Executa	Não executa	Executa	Executa	Não executa	Não executa	Não executa	Não executa		
431846 São José do Herval/RS	Não executa	Executa	Não executa	Não executa	Executa	Executa	Não executa	Executa	Não executa	Executa	Não executa	Executa	Não executa		
431848 São José do Hortêncio/RS															
431849 São José do Inhacorá/RS	Executa	Executa	Não executa	Não executa											
431850 São José do Norte/RS															
431860 São José do Ouro/RS	Não executa	Executa	Não executa	Não executa	Executa	Executa		Executa	Não executa	Não executa	Não executa	Não executa	Não executa		
431861 São José do Sul/RS	Não executa	Não executa	Não executa	Não executa	Executa	Executa	Não executa	Executa	Não executa	Executa	Não executa	Não executa	Não executa	Não executa	
431862 São José dos Ausentes/RS	Executa	Executa			Executa	Executa		Executa							
412550 São José dos Pinhais/PR	Não executa	Não executa			Não executa		Não executa	Não executa	Não executa						
421660 São José/SC	Executa	Executa	Executa	Executa											
431870 São Leopoldo/RS		Executa	Não executa			Não executa	Não executa	Não executa		Não executa		Não executa			
431880 São Lourenço do Sul/RS	Não executa	Executa	Executa	Executa	Executa	Não executa	Não executa	Executa	Executa	Executa	Executa	Executa	Não executa	Não executa	
412555 São Manoel do Paraná/PR	Executa	Executa			Executa	Executa	Executa	Executa	Executa						
431900 São Marcos/RS		Executa			Executa			Executa	Executa				Executa		
421710 São Martinho/SC	Executa	Executa	Não executa	Não executa	Executa	Executa	Executa	Executa	Não executa	Não executa	Não executa	Não executa	Não executa	Não executa	
412560 São Mateus do Sul/PR	Executa	Executa	Executa		Não executa		Não executa	Executa	Não executa	Não executa	Não executa	Não executa	Não executa		
431915 São Miguel das Missões/RS	Não executa	Executa	Executa	Não executa											
412570 São Miguel do Iguaçu/PR		Não executa		Executa	Executa	Não executa	Não executa	Executa	Não executa	Não executa	Não executa	Não executa	Executa		
421720 São Miguel do Oeste/SC	Executa	Não executa			Executa	Não executa		Não executa	Não executa						
431920 São Nicolau/RS		Não executa			Executa	Executa		Executa							
431930 São Paulo das Missões/RS						Executa									
421725 São Pedro de Alcântara/SC															
431940 São Pedro do Sul/RS	Executa	Não executa	Não executa		Executa	Não executa	Não executa	Executa							
431950 São Sebastião do Cai/RS		Executa			Executa	Não executa		Executa	Não executa	Não executa	Executa				
431960 São Sepé/RS	Não executa	Executa	Não executa	Não executa	Não executa	Executa	Não executa	Executa	Não executa	Não executa	Executa	Não executa	Não executa	Não executa	
412610 São Tomé/PR		Executa			Executa	Executa	Não executa	Executa	Executa	Não executa	Executa	Não executa	Não executa		
431971 São Valentim do Sul/RS					Executa	Executa		Executa	Não executa	Não executa	Não executa	Não executa	Não executa		
412620 Sapopema/PR															
412627 Saudade do Iguaçu/PR		Não executa													
421740 Schroeder/SC	Executa	Não executa	Executa	Não executa	Executa	Executa	Executa	Executa	Não executa	Não executa	Não executa	Não executa	Não executa		
432023 Sede Nova/RS	Executa				Executa	Executa		Executa	Executa	Executa	Executa	Executa	Executa		
432026 Segredo/RS	Executa	Executa			Executa	Executa									
432030 Selbach/RS		Executa	Executa		Executa	Executa		Executa		Não executa	Executa	Executa			
412630 Sengés/PR	Não executa	Executa	Executa	Não executa	Executa	Executa	Executa	Executa	Não executa	Não executa	Executa	Executa	Não executa		
432035 Sentinela do Sul/RS	Executa	Executa	Executa	Não executa	Executa	Executa	Não executa	Executa	Não executa	Executa	Não executa	Não executa	Não executa	Não executa	
432040 Serafina Corrêa/RS		Executa													
421755 Serra Alta/SC		Executa			Executa	Executa		Executa							
412635 Serranópolis do Iguaçu/PR	Não executa	Executa	Não executa	Executa	Executa	Executa	Não executa	Executa	Executa	Executa	Não executa	Não executa	Não executa		
432050 Sertão/RS															

TABELA Os01a - INFORMAÇÕES SOBRE OUTROS SERVIÇOS, EXECUTADOS PELA PREFEITURA

ANO DE
REFERÊNCIA
2009

Município	Outros Serviços executados pela Prefeitura														
	Lavação de vias e praças	Poda de árvores	Limpeza de feiras e mercados	Limpeza de praias	Limpeza de bocas-de- lobo	Pintura de meio fio	Limpeza de lotes vagos	Remoção de animais mortos	Coleta de pneus velhos	Coleta de pilhas e baterias	Coleta de resíduos volumosos	Coleta de lâmpadas fluorescentes	Coleta de resíduos eletrônicos	Outros serviços	
Código	Nome/UF														
Região Sul		Os001	Os040	Os003	Os004	Os005	Os006	Os007	Os008	Os009	Os010	Os011	Os047	Os050	Os043
432060	Severiano de Almeida/RS		Não executa			Não executa	Não executa		Não executa			Não executa			
421760	Siderópolis/SC	Executa	Executa	Não executa		Executa	Executa	Não executa	Executa	Não executa		Executa			
432065	Silveira Martins/RS	Executa	Executa			Executa			Executa						
432067	Sinimbu/RS	Executa	Executa	Executa	Não executa	Executa	Executa	Executa	Executa	Executa	Não executa	Executa	Não executa	Não executa	Não executa
412660	Siqueira Campos/PR	Não executa	Executa	Executa	Não executa	Executa	Executa	Executa	Executa	Não executa	Não executa	Executa	Não executa	Não executa	Executa
432070	Sobradinho/RS		Não executa												
432080	Soledade/RS	Executa	Executa	Executa	Não executa	Executa	Executa	Executa	Executa	Executa	Executa	Executa	Executa	Executa	Executa
412665	Sulina/PR	Executa	Executa			Executa	Executa		Executa						
421780	Taió/SC	Executa	Executa	Não executa											
412667	Tamarana/PR	Executa	Não executa	Executa	Não executa	Executa	Executa	Não executa	Executa	Não executa	Não executa	Executa	Não executa	Não executa	
421790	Tangará/SC		Executa												
412680	Tapejara/PR	Executa	Executa	Executa		Executa	Executa	Executa	Executa	Executa	Não executa	Executa	Não executa	Não executa	
432100	Tapera/RS	Não executa	Não executa	Não executa	Não executa	Executa	Executa	Não executa	Executa	Não executa	Não executa	Não executa	Não executa	Não executa	
432110	Tapes/RS		Executa	Não executa	Executa	Executa	Executa	Não executa	Executa	Executa	Executa	Executa	Executa	Executa	
432132	Taquaruçu do Sul/RS	Executa	Executa			Executa	Executa	Não executa	Executa	Executa	Executa	Executa	Executa	Não executa	
432135	Tavares/RS														
412700	Teixeira Soares/PR	Não executa	Executa	Não executa	Não executa										
412720	Terra Boa/PR	Executa	Executa	Não executa	Não executa										
432143	Terra de Areia/RS														
421810	Timbé do Sul/SC		Não executa	Não executa	Não executa	Executa	Executa	Não executa	Executa	Não executa	Não executa	Não executa	Não executa	Não executa	Não executa
421820	Timbó/SC	Executa	Executa	Executa		Executa	Executa		Executa					Executa	
432150	Torres/RS	Executa	Executa	Executa	Executa	Executa	Executa	Não executa	Não executa	Executa	Executa	Não executa	Executa		
421830	Três Barras/SC		Executa			Executa	Executa		Executa						
432166	Três Cachoeiras/RS														
432183	Três Forquilhas/RS														
432185	Três Palmeiras/RS														
432190	Três Passos/RS	Não executa	Não executa		Não executa	Executa	Executa	Não executa	Executa	Não executa	Não executa	Não executa	Não executa	Não executa	Não executa
421835	Treviso/SC	Executa	Executa			Executa	Não executa		Executa			Executa			
421840	Treze de Maio/SC	Executa				Executa	Executa		Executa						
421850	Treze Tilias/SC														
432195	Trindade do Sul/RS		Executa			Executa	Executa		Executa						
432200	Triunfo/RS	Executa	Executa		Não executa	Executa	Não executa		Executa	Executa	Executa	Não executa	Não executa		
421860	Trombudo Central/SC	Executa	Executa												
421870	Tubarão/SC	Executa	Executa	Executa	Não executa	Executa	Executa	Não executa	Executa	Não executa	Não executa	Não executa			
432210	Tucunduva/RS	Executa	Executa	Não executa	Não executa	Executa	Executa	Executa	Executa	Executa	Não executa	Executa	Não executa	Não executa	Não executa
421875	Tunápolis/SC	Executa	Executa	Executa	Não executa										
432215	Tunas/RS	Não executa	Executa	Não executa	Não executa	Executa	Executa	Não executa	Executa	Não executa	Não executa	Não executa	Não executa	Não executa	
432220	Tupanciretã/RS														
432225	Tupandi/RS	Executa													

TABELA Os01a - INFORMAÇÕES SOBRE OUTROS SERVIÇOS, EXECUTADOS PELA PREFEITURA

ANO DE
REFERÊNCIA
2009

Município	Outros Serviços executados pela Prefeitura														
	Lavação de vias e praças	Poda de árvores	Limpeza de feiras e mercados	Limpeza de praias	Limpeza de bocas-de-lobo	Pintura de meio fio	Limpeza de lotes vagos	Remoção de animais mortos	Coleta de pneus velhos	Coleta de pilhas e baterias	Coleta de resíduos volumosos	Coleta de lâmpadas fluorescentes	Coleta de resíduos eletrônicos	Outros serviços	
Código Nome/UF															
Região Sul	Os001	Os040	Os003	Os004	Os005	Os006	Os007	Os008	Os009	Os010	Os011	Os047	Os050	Os043	
432230 Tuparendi/RS	Não executa	Executa	Não executa	Não executa											
412796 Turvo/PR	Executa	Executa	Executa		Executa	Executa	Não executa	Não executa	Não executa	Não executa	Executa	Não executa	Não executa		
432234 Ubiretama/RS	Não executa	Executa	Não executa	Não executa	Executa	Executa	Não executa	Executa	Não executa	Não executa	Executa	Não executa	Não executa		
432235 União da Serra/RS		Executa													
412820 União da Vitória/PR	Executa	Executa	Não executa	Não executa	Executa	Executa	Não executa	Não executa	Não executa	Não executa	Não executa	Não executa	Não executa		
421885 União do Oeste/SC		Executa													
412830 Uniflor/PR	Executa	Executa			Executa	Executa				Não executa		Não executa			
432240 Uruguai/RS	Executa	Executa			Executa	Não executa		Executa	Executa						
421895 Urupema/SC	Executa	Executa	Não executa	Não executa											
421900 Urussanga/SC		Executa			Executa	Executa									
432250 Vacaria/RS		Executa	Executa		Executa	Executa	Não executa	Executa	Executa	Executa	Executa	Executa	Executa	Não executa	
432255 Vanini/RS		Executa													
421910 Vargeão/SC		Executa			Executa										
432260 Venâncio Aires/RS	Não executa	Executa	Não executa		Executa	Executa		Executa	Executa		Não executa	Não executa	Não executa		
412853 Ventania/PR															
412855 Vera Cruz do Oeste/PR	Executa	Executa			Executa	Executa		Executa							
432285 Vespasiano Correa/RS	Não executa	Não executa	Não executa	Não executa	Executa	Executa	Não executa	Não executa	Não executa	Não executa	Não executa	Não executa	Não executa	Não executa	
432290 Viadutos/RS	Executa	Executa	Executa		Executa	Executa	Executa	Executa	Executa	Não executa	Executa	Não executa	Não executa	Não executa	
432310 Vicente Dutra/RS					Executa	Executa									
421930 Videira/SC	Executa	Executa	Não executa	Executa	Executa	Executa	Não executa	Não executa	Não executa	Não executa	Não executa	Não executa	Não executa		
432335 Vila Lângaro/RS	Não executa	Executa	Não executa	Não executa	Executa	Executa	Não executa	Executa	Não executa	Não executa	Não executa	Não executa	Não executa		
412850 Wenceslau Braz/PR	Executa	Executa	Executa	Não executa	Executa	Executa	Não executa	Executa	Não executa	Não executa	Executa	Não executa	Não executa		

TABELA Os01b
INFORMAÇÕES SOBRE OUTROS SERVIÇOS,
EXECUTADOS POR EMPRESAS CONTRATADAS

TABELA Os01b - INFORMAÇÕES SOBRE OUTROS SERVIÇOS, EXECUTADOS POR EMPRESAS CONTRATADAS

ANO DE REFERÊNCIA
2009

Município	Outros serviços executados por empresas contratadas														
	Lavação de vias e praças	Poda de árvores	Limpeza de feiras e mercados	Limpeza de praias	Limpeza de bocas-de-lobo	Pintura de meio fio	Limpeza de lotes vagos	Remoção de animais mortos	Coleta de pneus velhos	Coleta de pilhas e baterias	Coleta de resíduos volumosos	Coleta de lâmpadas fluorescentes	Coleta de resíduos eletrônicos	Outros serviços	
Código	Nome/UF														
Região Sul		Os012	Os041	Os014	Os015	Os016	Os017	Os018	Os019	Os020	Os021	Os022	Os048	Os051	Os044
420010	Abelardo Luz/SC	Não executa	Não executa			Não executa	Não executa	Não executa		Não executa	Não executa				
420020	Agrolândia/SC	Não executa	Não executa												
420030	Agronômica/SC	Não executa	Não executa												
420040	Água Doce/SC	Não executa	Não executa			Não executa	Executa		Não executa						
430005	Água Santa/RS	Não executa	Não executa	Não executa	Não executa	Não executa	Não executa	Não executa	Não executa	Não executa	Não executa	Não executa	Não executa	Não executa	
420050	Águas de Chapecó/SC	Executa	Executa	Não executa		Não executa	Não executa	Não executa	Não executa	Não executa	Não executa	Não executa	Não executa	Não executa	
420055	Águas Frias/SC	Não executa	Não executa	Não executa		Não executa	Não executa	Não executa	Não executa	Não executa	Não executa	Não executa	Não executa	Não executa	
420060	Águas Mornas/SC		Não executa			Não executa									
430010	Agudo/RS	Não executa	Não executa												
430020	Ajuricaba/RS		Não executa	Não executa		Não executa	Não executa	Não executa	Não executa	Não executa	Não executa	Não executa	Não executa	Não executa	
430030	Alecrim/RS	Não executa	Não executa	Não executa	Não executa	Não executa	Não executa	Não executa	Não executa	Não executa	Não executa	Não executa	Não executa	Não executa	Não executa
430040	Alegrete/RS	Não executa	Não executa	Não executa	Não executa	Não executa	Não executa	Não executa	Não executa	Não executa	Não executa	Não executa	Não executa	Não executa	
430045	Alegria/RS	Não executa	Não executa	Não executa	Não executa	Não executa	Não executa	Não executa	Não executa	Não executa	Não executa	Executa	Não executa	Não executa	
430050	Alpestre/RS	Não executa	Não executa	Não executa	Não executa	Não executa	Não executa	Não executa	Não executa	Não executa	Não executa	Não executa	Não executa	Não executa	Não executa
430055	Alto Alegre/RS	Não executa	Não executa												
420075	Alto Bela Vista/SC	Não executa	Não executa												
412862	Alto Paraíso/PR	Não executa	Não executa	Não executa	Não executa										
410060	Alto Paraná/PR	Não executa	Não executa	Não executa	Não executa	Não executa	Não executa	Não executa	Não executa	Não executa	Não executa	Não executa	Não executa		
410070	Alto Piquiri/PR	Não executa	Não executa	Não executa	Não executa	Não executa	Não executa	Não executa	Não executa	Não executa	Não executa	Não executa	Não executa	Não executa	
410050	Altônia/PR		Executa			Executa	Executa		Não executa	Não executa	Não executa	Executa			
430060	Alvorada/RS														
410090	Amaporá/PR														
430064	Ametista do Sul/RS	Não executa	Não executa	Não executa	Não executa	Não executa	Não executa	Não executa	Não executa	Não executa	Não executa	Não executa	Não executa	Não executa	
410105	Anahy/PR		Não executa												
410110	Andirá/PR	Não executa	Não executa	Não executa											
410115	Ângulo/PR	Não executa	Não executa	Não executa	Não executa	Não executa	Não executa	Não executa	Não executa	Não executa	Não executa	Não executa	Não executa	Não executa	
420110	Anitápolis/SC		Não executa			Não executa	Não executa	Não executa	Não executa	Não executa	Não executa	Não executa	Não executa	Não executa	
410120	Antonina/PR														
430080	Antônio Prado/RS	Não executa	Não executa				Não executa	Não executa	Não executa	Não executa	Não executa		Não executa	Não executa	Não executa
420125	Apiúna/SC		Não executa												
410140	Apucarana/PR		Não executa	Não executa		Não executa	Não executa	Não executa	Não executa		Não executa	Não executa	Não executa	Não executa	
410150	Arapongas/PR	Não executa	Não executa	Não executa											
430087	Araricá/RS		Não executa			Não executa	Não executa		Não executa						
410180	Araucária/PR	Executa	Executa	Executa	Não executa	Executa	Executa	Não executa	Executa	Executa	Executa	Executa	Executa	Executa	
420150	Armazém/SC	Não executa	Não executa	Não executa	Não executa	Não executa	Não executa	Não executa	Não executa	Não executa	Não executa	Não executa	Não executa	Não executa	Não executa
430100	Arroio do Meio/RS	Não executa	Não executa	Não executa	Não executa	Não executa	Não executa	Executa	Não executa	Não executa	Não executa	Não executa	Não executa	Não executa	
430107	Arroio do Padre/RS						Não executa								
430130	Arroio Grande/RS	Não executa	Não executa	Não executa	Não executa	Não executa	Executa	Não executa	Não executa			Não executa	Não executa	Não executa	
420160	Arroio Trinta/SC	Não executa	Não executa	Não executa	Não executa	Não executa									

TABELA Os01b - INFORMAÇÕES SOBRE OUTROS SERVIÇOS, EXECUTADOS POR EMPRESAS CONTRATADAS

ANO DE
REFERÊNCIA
2009

Município	Outros serviços executados por empresas contratadas														
	Lavação de vias e praças	Poda de árvores	Limpeza de feiras e mercados	Limpeza de praias	Limpeza de bocas-de-lobo	Pintura de meio fio	Limpeza de lotes vagos	Remoção de animais mortos	Coleta de pneus velhos	Coleta de pilhas e baterias	Coleta de resíduos volumosos	Coleta de lâmpadas fluorescentes	Coleta de resíduos eletrônicos	Outros serviços	
Código	Nome/UF														
Região Sul		Os012	Os041	Os014	Os015	Os016	Os017	Os018	Os019	Os020	Os021	Os022	Os048	Os051	Os044
430140	Arvorezinha/RS	Não executa	Não executa	Não executa	Não executa										
420170	Ascurra/SC	Não executa	Não executa												
410210	Astorga/PR	Não executa	Executa	Não executa		Não executa	Não executa	Não executa	Não executa	Não executa	Não executa	Não executa	Não executa		
430155	Áurea/RS	Não executa	Não executa	Não executa	Não executa										
420190	Aurora/SC	Não executa	Não executa	Não executa	Não executa	Não executa	Não executa	Não executa	Não executa	Não executa	Não executa	Não executa	Não executa		
430160	Bagé/RS		Não executa	Não executa	Não executa	Não executa	Não executa	Não executa	Não executa	Executa	Não executa	Executa		Não executa	
420200	Balneário Camboriú/SC	Não executa	Não executa	Executa	Executa	Executa	Executa	Não executa	Executa		Não executa	Executa	Não executa		
430163	Balneário Pinhal/RS		Não executa		Não executa	Não executa	Não executa	Não executa				Não executa			
420208	Bandeirante/SC	Não executa	Não executa	Não executa	Não executa										
410250	Barbosa Ferraz/PR	Não executa	Não executa	Não executa		Não executa	Não executa		Não executa	Não executa	Não executa		Não executa	Não executa	
430185	Barra do Guarita/RS		Não executa	Não executa	Não executa	Não executa	Não executa	Não executa	Não executa	Não executa	Não executa	Não executa	Não executa	Não executa	
430187	Barra do Quaraí/RS		Não executa	Não executa		Não executa	Não executa		Não executa	Não executa		Não executa			
430192	Barra do Rio Azul/RS														
410260	Barracão/PR	Não executa	Não executa	Não executa	Não executa	Não executa	Não executa								
430200	Barros Cassal/RS	Não executa	Não executa	Não executa											
410275	Bela Vista da Caroba/PR														
410280	Bela Vista do Paraíso/PR														
420213	Bela Vista do Toldo/SC					Não executa	Não executa								
420220	Benedito Novo/SC														
430210	Bento Gonçalves/RS	Não executa	Não executa	Não executa	Não executa		Não executa	Não executa	Não executa	Não executa	Não executa	Executa	Não executa	Não executa	
410290	Bituruna/PR		Não executa			Não executa	Não executa		Não executa	Executa	Executa		Não executa	Executa	
410302	Boa Esperança do Iguaçu/PR	Não executa	Não executa	Não executa	Não executa										
410304	Boa Ventura de São Roque/PR		Não executa				Não executa		Não executa						
430215	Boa Vista das Missões/RS	Não executa	Não executa	Não executa	Não executa										
410310	Bocaiúva do Sul/PR	Não executa	Não executa	Não executa		Não executa	Não executa	Não executa	Não executa	Não executa	Não executa	Não executa	Não executa		
420257	Bom Jesus do Oeste/SC	Não executa	Não executa			Não executa	Não executa	Não executa	Não executa						
410315	Bom Jesus do Sul/PR		Não executa												
430230	Bom Jesus/RS	Não executa	Não executa			Não executa	Não executa		Não executa		Não executa				
430235	Bom Princípio/RS					Não executa	Executa	Executa	Não executa		Não executa	Não executa			
420260	Bom Retiro/SC		Não executa			Não executa	Não executa	Não executa	Não executa						
420245	Bombinhas/SC	Não executa	Não executa	Não executa	Não executa										
410330	Borrazópolis/PR	Não executa	Não executa	Não executa		Não executa	Não executa	Não executa	Não executa	Executa					
430250	Bossoroca/RS	Não executa	Não executa												
430258	Bozano/RS														
420280	Braço do Norte/SC	Não executa	Não executa			Não executa	Não executa	Não executa	Não executa	Não executa	Não executa	Não executa	Não executa		
420285	Braço do Trombudo/SC	Não executa	Não executa												
410335	Braganey/PR	Não executa	Não executa	Não executa	Não executa	Não executa	Não executa	Não executa	Não executa	Não executa	Não executa	Não executa	Não executa	Não executa	
420290	Brusque/SC	Não executa	Não executa	Não executa	Não executa	Não executa	Não executa	Não executa	Não executa	Não executa	Não executa	Não executa	Não executa		
420300	Caçador/SC	Não executa	Não executa	Não executa											

TABELA Os01b - INFORMAÇÕES SOBRE OUTROS SERVIÇOS, EXECUTADOS POR EMPRESAS CONTRATADAS

ANO DE REFERÊNCIA
2009

Município	Outros serviços executados por empresas contratadas														
	Lavação de vias e praças	Poda de árvores	Limpeza de feiras e mercados	Limpeza de praias	Limpeza de bocas-de-lobo	Pintura de meio fio	Limpeza de lotes vagos	Remoção de animais mortos	Coleta de pneus velhos	Coleta de pilhas e baterias	Coleta de resíduos volumosos	Coleta de lâmpadas fluorescentes	Coleta de resíduos eletrônicos	Outros serviços	
Código	Nome/UF														
Região Sul		Os012	Os041	Os014	Os015	Os016	Os017	Os018	Os019	Os020	Os021	Os022	Os048	Os051	Os044
430280	Caçapava do Sul/RS	Não executa	Não executa	Não executa		Não executa		Não executa	Não executa	Executa	Executa	Não executa	Executa	Executa	
430290	Cacequi/RS		Não executa			Executa	Não executa		Não executa	Não executa	Não executa		Não executa	Não executa	
430310	Cachoeirinha/RS	Não executa	Executa	Executa		Executa	Executa	Executa	Executa	Executa	Não executa	Executa	Executa	Não executa	
410345	Cafelândia/PR		Executa			Não executa	Executa	Não executa	Não executa	Não executa	Não executa	Executa	Não executa	Não executa	
430340	Caçara/RS	Não executa	Não executa	Não executa	Não executa										
430350	Camaquã/RS														
430360	Cambará do Sul/RS		Executa			Executa			Não executa			Executa			
410370	Cambé/PR	Não executa	Não executa	Não executa		Não executa	Não executa	Não executa	Não executa	Não executa		Não executa			
430367	Campestre da Serra/RS														
410400	Campina Grande do Sul/PR	Não executa	Não executa	Não executa	Não executa	Não executa	Não executa	Não executa	Não executa	Não executa	Não executa	Não executa	Não executa	Não executa	
410405	Campo Bonito/PR		Não executa												
410410	Campo do Tenente/PR		Não executa			Não executa	Não executa		Não executa						
410420	Campo Largo/PR	Não executa	Não executa	Executa		Não executa	Não executa	Não executa	Não executa						
430410	Campos Borges/RS	Não executa	Não executa	Não executa	Não executa	Não executa	Não executa	Não executa	Não executa	Não executa	Não executa	Não executa	Não executa	Não executa	Não executa
420360	Campos Novos/SC														
430420	Candelária/RS	Não executa	Não executa	Não executa	Não executa										
430430	Cândido Godói/RS	Não executa	Não executa			Não executa	Não executa		Não executa	Não executa		Não executa			
410442	Candói/PR														
430440	Canela/RS	Não executa	Não executa	Executa		Não executa	Não executa		Não executa	Não executa		Não executa			
420370	Canelinha/SC	Não executa	Não executa	Não executa	Não executa	Não executa	Não executa	Não executa	Não executa	Executa	Não executa	Não executa	Não executa	Não executa	Não executa
430450	Canguçu/RS	Não executa	Não executa	Não executa		Não executa	Não executa		Não executa						
430460	Canoas/RS	Não executa		Não executa		Não executa	Executa	Executa		Não executa	Não executa	Não executa	Não executa	Não executa	
410450	Capanema/PR														
420325	Capão Alto/SC	Não executa	Não executa	Não executa	Não executa										
430466	Capão do Leão/RS	Não executa	Não executa	Não executa	Não executa	Executa	Não executa	Não executa	Não executa	Não executa	Não executa	Não executa	Não executa	Executa	Executa
410460	Capitão Leônidas Marques/PR		Não executa	Não executa	Não executa	Não executa		Não executa	Não executa			Não executa			
430469	Capitão/RS		Executa												
420395	Capivari de Baixo/SC		Não executa												
430467	Capivari do Sul/RS	Não executa	Não executa	Não executa		Não executa	Não executa	Não executa	Não executa			Não executa			
430471	Caraaí/RS					Não executa	Não executa		Não executa		Não executa		Não executa		
430470	Carazinho/RS	Não executa	Não executa	Não executa		Não executa	Executa	Não executa	Não executa	Não executa	Não executa	Não executa	Não executa	Não executa	Não executa
410470	Carlópolis/PR	Executa	Executa	Executa	Executa	Não executa	Não executa	Não executa	Executa	Executa	Não executa	Executa	Não executa	Não executa	
430490	Casca/RS	Não executa	Não executa	Não executa	Não executa	Não executa	Executa	Não executa	Não executa	Não executa	Não executa	Não executa	Não executa	Não executa	
410480	Cascavel/PR	Executa	Executa	Executa	Não executa	Executa	Executa	Executa	Executa	Não executa	Não executa	Não executa	Não executa	Não executa	Não executa
430495	Caseiros/RS	Não executa	Não executa	Não executa		Não executa	Não executa	Não executa	Não executa						
410490	Castro/PR	Não executa	Não executa	Não executa	Não executa	Não executa	Não executa	Não executa	Não executa	Não executa	Não executa	Não executa	Não executa	Não executa	
420400	Catanduvas/SC	Não executa	Não executa			Não executa	Não executa		Não executa	Não executa		Não executa	Executa	Não executa	
430500	Catuípe/RS	Não executa	Não executa	Não executa		Não executa	Não executa	Não executa	Não executa	Não executa	Não executa	Não executa	Não executa	Não executa	
420410	Caxambu do Sul/SC	Não executa													

TABELA Os01b - INFORMAÇÕES SOBRE OUTROS SERVIÇOS, EXECUTADOS POR EMPRESAS CONTRATADAS

ANO DE
REFERÊNCIA
2009

Município	Outros serviços executados por empresas contratadas														
	Lavação de vias e praças	Poda de árvores	Limpeza de feiras e mercados	Limpeza de praias	Limpeza de bocas-de-lobo	Pintura de meio fio	Limpeza de lotes vagos	Remoção de animais mortos	Coleta de pneus velhos	Coleta de pilhas e baterias	Coleta de resíduos volumosos	Coleta de lâmpadas fluorescentes	Coleta de resíduos eletrônicos	Outros serviços	
Código	Nome/UF														
Região Sul		Os012	Os041	Os014	Os015	Os016	Os017	Os018	Os019	Os020	Os021	Os022	Os048	Os051	Os044
430510	Caxias do Sul/RS		Não executa			Executa	Executa			Executa		Executa			
430512	Cerrito/RS	Não executa	Não executa	Não executa	Não executa	Não executa	Não executa	Não executa	Não executa	Não executa	Não executa	Não executa	Não executa	Não executa	Não executa
420419	Chapadão do Lageado/SC					Não executa	Não executa		Não executa			Não executa			
420420	Chapécó/SC	Não executa	Não executa			Não executa	Não executa		Não executa	Não executa	Não executa			Não executa	
430535	Charqueadas/RS	Não executa	Não executa	Não executa		Não executa	Executa	Executa	Executa	Executa	Executa	Não executa	Executa		
430537	Charrua/RS														
410540	Chopininho/PR	Não executa	Não executa			Não executa	Não executa	Não executa						Não executa	
430543	Chui/RS		Não executa			Não executa	Não executa		Não executa			Não executa			
410550	Cianorte/PR	Não executa	Executa	Não executa	Não executa	Não executa	Não executa	Executa	Executa	Não executa	Não executa	Executa	Não executa	Não executa	
410560	Cidade Gaúcha/PR		Não executa												
430550	Ciriaco/RS														
420425	Cocal do Sul/SC	Não executa	Executa	Não executa	Não executa	Não executa	Não executa	Não executa	Não executa	Não executa	Não executa	Não executa	Não executa	Não executa	
430558	Colinas/RS	Não executa	Não executa	Não executa	Não executa	Não executa	Não executa	Não executa	Não executa	Não executa	Não executa	Não executa	Não executa		
410580	Colombo/PR														
410590	Colorado/PR	Não executa	Não executa	Não executa		Não executa	Não executa	Não executa	Não executa	Não executa	Não executa	Não executa	Não executa	Não executa	
420430	Concórdia/SC		Não executa					Não executa							
430570	Condor/RS		Não executa			Não executa	Não executa		Não executa	Não executa	Não executa		Não executa	Não executa	Não executa
410610	Conselheiro Mairinck/PR														
430583	Coqueiro Baixo/RS	Não executa	Não executa	Não executa	Não executa										
430585	Coqueiros do Sul/RS														
410640	Cornélio Procopio/PR	Não executa	Não executa	Não executa		Não executa	Não executa								
420440	Coronel Freitas/SC														
420445	Coronel Martins/SC	Não executa	Não executa	Não executa	Não executa	Não executa	Não executa	Não executa		Executa	Não executa	Executa	Não executa	Executa	Executa
430593	Coronel Pilar/RS														
410650	Coronel Vivida/PR	Não executa	Executa	Não executa	Não executa	Executa	Executa	Não executa	Não executa	Não executa	Não executa	Executa	Não executa		
420450	Corupá/SC	Não executa	Não executa	Não executa	Não executa	Não executa	Não executa	Não executa	Não executa	Não executa	Não executa	Não executa	Não executa	Não executa	
420460	Criciúma/SC	Não executa	Não executa			Não executa	Não executa		Não executa						
430605	Cristal/RS	Não executa	Não executa	Não executa	Não executa	Não executa	Não executa	Não executa	Não executa	Não executa	Não executa	Não executa	Não executa	Não executa	
430610	Cruz Alta/RS														
410660	Cruzeiro do Oeste/PR	Não executa	Executa	Não executa	Não executa										
410685	Cruzmaltina/PR														
410690	Curitiba/PR	Executa	Executa	Executa	Não executa	Executa	Não executa	Não executa	Executa	Executa	Executa	Executa	Executa	Não executa	Executa
420480	Curitiba/SC		Não executa			Não executa	Não executa								
430632	Derrubadas/RS	Não executa	Executa			Executa	Executa		Não executa	Não executa		Não executa	Não executa	Não executa	
430635	Dezesseis de Novembro/RS	Não executa	Não executa	Não executa	Não executa										
410712	Diamante do Sul/PR		Não executa												
410715	Diamante D'Oeste/PR		Não executa			Não executa	Não executa	Não executa	Não executa	Não executa	Não executa	Não executa	Não executa	Não executa	
420500	Dionísio Cerqueira/SC		Executa			Não executa	Executa					Não executa			Executa
430642	Dois Irmãos das Missões/RS														

TABELA Os01b - INFORMAÇÕES SOBRE OUTROS SERVIÇOS, EXECUTADOS POR EMPRESAS CONTRATADAS

ANO DE REFERÊNCIA
2009

Município	Outros serviços executados por empresas contratadas														
	Lavação de vias e praças	Poda de árvores	Limpeza de feiras e mercados	Limpeza de praias	Limpeza de bocas-de-lobo	Pintura de meio fio	Limpeza de lotes vagos	Remoção de animais mortos	Coleta de pneus velhos	Coleta de pilhas e baterias	Coleta de resíduos volumosos	Coleta de lâmpadas fluorescentes	Coleta de resíduos eletrônicos	Outros serviços	
Código	Nome/UF														
Região Sul		Os012	Os041	Os014	Os015	Os016	Os017	Os018	Os019	Os020	Os021	Os022	Os048	Os051	Os044
430640	Dois Irmãos/RS	Não executa	Não executa	Não executa	Não executa	Não executa	Não executa	Não executa	Não executa	Não executa	Não executa	Não executa	Não executa	Não executa	
430650	Dom Feliciano/RS	Não executa	Não executa			Não executa	Não executa		Não executa	Não executa		Não executa			Não executa
430660	Dom Pedrito/RS		Não executa		Não executa										
420510	Dona Emma/SC	Não executa	Não executa												
430670	Dona Francisca/RS														
430673	Doutor Mauricio Cardoso/RS	Não executa	Não executa	Não executa	Não executa	Não executa	Não executa	Não executa	Não executa	Não executa	Não executa	Não executa	Não executa	Não executa	
420515	Doutor Pedrinho/SC	Não executa	Não executa			Não executa	Não executa		Não executa						
430675	Doutor Ricardo/RS	Não executa	Não executa	Não executa	Não executa										
430680	Encantado/RS														
430690	Encruzilhada do Sul/RS					Não executa	Não executa		Não executa			Não executa			
420517	Entre Rios/SC														
430693	Entre-Ijuís/RS	Não executa	Não executa	Não executa	Não executa	Não executa	Não executa	Não executa	Não executa	Não executa	Não executa	Não executa	Não executa	Não executa	Não executa
430697	Erebango/RS	Não executa	Não executa	Não executa	Não executa	Não executa	Não executa	Não executa	Não executa	Não executa	Não executa	Não executa	Não executa	Não executa	
430700	Erechim/RS	Não executa	Não executa	Não executa	Não executa	Não executa	Não executa	Não executa	Executa	Não executa	Não executa	Não executa	Não executa	Não executa	
420519	Ermo/SC		Não executa			Não executa	Não executa	Não executa	Não executa			Não executa			
430705	Ernestina/RS														
430720	Erval Grande/RS	Não executa	Não executa	Não executa	Não executa	Não executa	Não executa	Não executa	Não executa	Não executa	Não executa	Não executa	Não executa	Não executa	
430730	Erval Seco/RS	Não executa	Não executa	Não executa	Não executa										
420520	Erval Velho/SC		Não executa			Não executa	Não executa		Não executa						
430745	Esperança do Sul/RS		Não executa			Não executa	Não executa								
430750	Espumoso/RS	Não executa	Não executa	Não executa	Não executa	Não executa	Não executa	Não executa	Não executa	Não executa	Não executa	Não executa	Não executa	Não executa	
430760	Estância Velha/RS		Executa	Não executa		Não executa	Executa	Não executa	Não executa	Não executa	Não executa	Não executa	Não executa	Não executa	Executa
430781	Estrela Velha/RS		Não executa			Não executa	Não executa		Não executa	Não executa	Não executa				
430780	Estrela/RS	Não executa	Não executa	Não executa		Não executa	Não executa	Executa	Não executa	Não executa			Não executa	Não executa	Executa
430786	Fagundes Varela/RS		Não executa			Não executa	Não executa								
410755	Farol/PR	Não executa	Não executa	Não executa	Não executa	Não executa	Não executa	Não executa	Não executa	Não executa	Não executa	Não executa	Não executa	Não executa	
430790	Farroupilha/RS	Não executa	Não executa	Não executa	Não executa	Não executa	Executa	Não executa	Executa	Não executa	Não executa	Não executa	Não executa	Não executa	
430800	Faxinal do Soturno/RS	Não executa	Não executa												
410760	Faxinal/PR		Não executa			Não executa			Não executa						
430805	Faxinalzinho/RS	Não executa	Não executa	Não executa	Não executa	Não executa	Não executa	Não executa	Não executa	Não executa	Não executa	Não executa	Não executa	Não executa	Não executa
410765	Fazenda Rio Grande/PR														
430810	Feliz/RS	Não executa	Executa	Não executa	Não executa	Não executa	Executa	Não executa	Não executa	Não executa	Não executa	Não executa	Não executa	Não executa	Não executa
410770	Fênix/PR	Não executa	Não executa	Não executa	Não executa	Não executa	Não executa	Não executa	Não executa	Não executa	Não executa	Não executa	Não executa	Não executa	Não executa
430820	Flores da Cunha/RS		Não executa			Não executa	Não executa								
410790	Floresta/PR	Não executa	Não executa			Não executa	Não executa	Não executa	Não executa						
420540	Florianópolis/SC	Não executa	Não executa	Não executa	Não executa		Não executa		Não executa	Não executa		Não executa	Não executa	Não executa	Não executa
430840	Formigueiro/RS		Não executa			Não executa	Não executa		Não executa	Não executa					
410820	Formosa do Oeste/PR	Não executa	Não executa				Não executa					Não executa			
420543	Formosa do Sul/SC														

TABELA Os01b - INFORMAÇÕES SOBRE OUTROS SERVIÇOS, EXECUTADOS POR EMPRESAS CONTRATADAS

ANO DE
REFERÊNCIA
2009

Município	Outros serviços executados por empresas contratadas														
	Lavação de vias e praças	Poda de árvores	Limpeza de feiras e mercados	Limpeza de praias	Limpeza de bocas-de-lobo	Pintura de meio fio	Limpeza de lotes vagos	Remoção de animais mortos	Coleta de pneus velhos	Coleta de pilhas e baterias	Coleta de resíduos volumosos	Coleta de lâmpadas fluorescentes	Coleta de resíduos eletrônicos	Outros serviços	
Código	Nome/UF														
Região Sul		Os012	Os041	Os014	Os015	Os016	Os017	Os018	Os019	Os020	Os021	Os022	Os048	Os051	Os044
420545	Forquilha/SC		Não executa												
410830	Foz do Iguaçu/PR		Executa			Não executa		Executa	Executa						
420550	Fraiburgo/SC	Não executa	Não executa												
410840	Francisco Beltrão/PR		Não executa												
420555	Frei Rogério/SC		Não executa			Não executa	Não executa	Não executa							
420560	Galvão/SC														
430860	Garibaldi/RS		Não executa			Não executa	Não executa		Não executa	Executa					
430865	Garruchos/RS		Não executa												
420580	Garuva/SC	Não executa	Não executa	Não executa		Não executa	Não executa		Não executa						
420590	Gaspar/SC		Não executa												
430880	General Câmara/RS			Não executa		Não executa	Não executa		Não executa		Não executa				
410850	General Carneiro/PR	Não executa	Não executa	Não executa	Não executa	Não executa	Não executa	Não executa	Não executa	Não executa	Não executa	Não executa	Não executa	Não executa	
420600	Governador Celso Ramos/SC		Não executa		Não executa										
430912	Gramado dos Loureiros/RS		Não executa				Não executa								
420610	Grão Pará/SC		Não executa			Não executa	Não executa		Não executa		Não executa				
430920	Gravataí/RS	Não executa	Executa	Executa	Não executa	Executa	Executa	Executa	Executa	Executa	Executa	Executa	Executa	Não executa	Executa
430925	Guabiju/RS	Não executa	Não executa												
430930	Guaíba/RS	Executa	Executa	Executa	Executa	Executa	Executa	Não executa	Executa	Executa	Não executa	Executa	Não executa	Não executa	
410880	Guaira/PR	Não executa	Executa	Não executa	Não executa	Não executa	Executa				Não executa	Não executa	Não executa	Não executa	
410890	Guairaçu/PR	Não executa	Não executa	Não executa	Não executa	Não executa	Não executa	Não executa	Não executa	Não executa	Não executa	Não executa	Não executa	Não executa	Não executa
410900	Guapirama/PR		Não executa			Não executa	Não executa		Não executa						
430940	Guaporé/RS		Não executa												
410910	Guaporema/PR														
420650	Guaramirim/SC														
430950	Guarani das Missões/RS	Não executa	Não executa	Não executa	Não executa	Não executa	Não executa	Não executa	Não executa	Não executa	Não executa	Não executa	Não executa	Não executa	
410940	Guarapuava/PR	Não executa	Não executa	Não executa	Não executa	Não executa	Não executa	Não executa	Não executa	Não executa	Não executa	Não executa	Não executa	Não executa	
420670	Herval d'Oeste/SC	Não executa	Executa	Não executa	Não executa										
430965	Hulha Negra/RS		Não executa			Não executa	Não executa	Não executa	Não executa		Não executa	Não executa	Não executa		
430980	Ibiçá/RS		Não executa			Não executa	Não executa	Não executa							
420680	Ibicaré/SC														
410980	Ibiporã/PR	Não executa	Não executa	Executa	Não executa	Não executa	Não executa	Não executa	Não executa	Não executa	Não executa	Não executa	Não executa	Não executa	Não executa
430990	Ibiraí/RS						Não executa								
420690	Ibirama/SC	Não executa	Executa			Não executa	Não executa		Não executa						
431000	Ibirubá/RS	Não executa	Não executa			Não executa	Não executa	Não executa	Não executa	Não executa	Não executa				
420700	Içara/SC	Não executa			Não executa	Não executa	Não executa	Não executa	Não executa						
410990	Icaraima/PR	Não executa	Não executa	Não executa	Não executa										
431010	Igrejinha/RS	Não executa	Executa	Não executa		Não executa	Executa	Executa	Executa	Não executa	Não executa		Não executa	Não executa	
411005	Iguatu/PR	Não executa	Não executa	Não executa	Não executa	Não executa	Não executa			Não executa	Não executa	Não executa			
431020	Ijuí/RS	Não executa	Executa	Não executa	Não executa	Não executa	Não executa	Não executa	Não executa	Não executa	Não executa	Não executa	Não executa	Não executa	Não executa

TABELA Os01b - INFORMAÇÕES SOBRE OUTROS SERVIÇOS, EXECUTADOS POR EMPRESAS CONTRATADAS

ANO DE REFERÊNCIA
2009

Município	Outros serviços executados por empresas contratadas														
	Lavação de vias e praças	Poda de árvores	Limpeza de feiras e mercados	Limpeza de praias	Limpeza de bocas-de-lobo	Pintura de meio fio	Limpeza de lotes vagos	Remoção de animais mortos	Coleta de pneus velhos	Coleta de pilhas e baterias	Coleta de resíduos volumosos	Coleta de lâmpadas fluorescentes	Coleta de resíduos eletrônicos	Outros serviços	
Código	Nome/UF														
Região Sul		Os012	Os041	Os014	Os015	Os016	Os017	Os018	Os019	Os020	Os021	Os022	Os048	Os051	Os044
431030	Ilópolis/RS	Não executa	Não executa												
420720	Imarui/SC	Não executa	Não executa	Não executa	Não executa	Não executa	Não executa	Não executa	Não executa	Não executa	Não executa		Não executa	Não executa	
431033	Imbé/RS		Não executa		Não executa	Executa	Executa			Não executa		Não executa			
420730	Imbituba/SC		Executa	Não executa	Não executa	Não executa	Executa		Executa						
420740	Imbuia/SC	Não executa	Não executa			Não executa	Não executa		Não executa	Não executa					
431036	Imigrante/RS		Não executa			Não executa	Não executa								
411020	Inácio Martins/PR		Não executa			Não executa	Não executa								
420757	Iomerê/SC		Não executa			Não executa	Não executa	Não executa							
420760	Ipira/SC														
431046	Ipiranga do Sul/RS	Não executa	Não executa	Não executa		Não executa	Não executa	Não executa	Não executa	Não executa	Não executa	Não executa	Não executa	Não executa	
420770	Ipumirim/SC	Não executa	Não executa	Não executa	Não executa	Não executa	Não executa	Não executa	Não executa	Não executa	Não executa	Não executa	Não executa	Não executa	Não executa
431050	Iraí/RS	Não executa	Não executa	Não executa	Não executa	Não executa	Não executa	Não executa	Não executa	Não executa	Não executa	Não executa	Não executa	Não executa	
420780	Irani/SC	Não executa	Não executa			Não executa	Não executa	Não executa	Não executa						
411070	Irati/PR	Não executa	Não executa	Não executa	Não executa	Não executa	Não executa	Não executa	Não executa	Não executa	Não executa	Não executa	Não executa	Não executa	
411080	Iretama/PR	Não executa	Não executa	Não executa	Não executa	Não executa	Não executa	Não executa	Não executa	Não executa	Não executa	Não executa	Não executa	Não executa	
420790	Irineópolis/SC														
420800	Itá/SC		Executa												
411090	Itaguajé/PR	Não executa	Não executa	Não executa		Não executa	Não executa	Não executa	Não executa	Não executa	Não executa	Não executa	Não executa	Não executa	
420810	Itaíópolis/SC		Não executa												
420820	Itajai/SC	Não executa	Não executa	Executa	Executa	Não executa	Executa	Não executa	Executa		Não executa	Não executa	Não executa		
411110	Itambé/PR	Não executa	Executa	Não executa	Não executa										
420830	Itapema/SC				Executa	Não executa	Não executa	Não executa	Não executa		Não executa	Não executa	Não executa		
420840	Itapiranga/SC				Não executa										
431060	Itaqui/RS		Executa				Não executa			Não executa	Não executa	Não executa	Não executa	Não executa	
431065	Itati/RS	Não executa	Não executa	Não executa	Não executa	Não executa	Não executa	Não executa	Não executa	Não executa	Não executa	Não executa	Não executa	Não executa	Não executa
420850	Ituporanga/SC	Não executa	Não executa	Não executa											
411160	Ivatuba/PR	Não executa	Não executa			Não executa	Não executa		Não executa		Não executa				
431080	Ivoti/RS		Não executa	Não executa	Não executa	Não executa	Não executa	Não executa	Não executa	Não executa	Não executa	Não executa	Não executa	Não executa	
420860	Jaborá/SC	Não executa	Não executa				Não executa		Não executa	Não executa	Não executa		Não executa	Não executa	
431085	Jaboticaba/RS	Não executa	Não executa	Não executa	Não executa	Não executa	Não executa	Não executa	Não executa		Não executa	Não executa	Não executa	Não executa	
411180	Jacarezinho/PR	Não executa	Não executa	Não executa											
420870	Jacinto Machado/SC		Não executa			Não executa	Não executa		Não executa	Não executa					
431110	Jaguari/RS	Não executa	Não executa	Não executa	Não executa										
411210	Jandaia do Sul/PR		Não executa			Não executa	Não executa	Não executa	Não executa						
411230	Japira/PR	Não executa	Não executa	Não executa		Não executa	Executa		Não executa	Não executa		Executa			
411240	Japurá/PR	Não executa	Não executa	Não executa	Não executa	Não executa	Não executa	Não executa	Não executa	Não executa	Não executa	Não executa	Não executa	Não executa	
420890	Jaraguá do Sul/SC	Não executa	Executa	Não executa	Não executa										
411260	Jardim Olinda/PR	Não executa	Não executa	Não executa	Não executa	Não executa	Não executa	Não executa	Não executa	Não executa	Não executa	Não executa	Não executa	Não executa	Não executa
420895	Jardinópolis/SC														

TABELA Os01b - INFORMAÇÕES SOBRE OUTROS SERVIÇOS, EXECUTADOS POR EMPRESAS CONTRATADAS

ANO DE
REFERÊNCIA
2009

Município	Outros serviços executados por empresas contratadas														
	Lavação de vias e praças	Poda de árvores	Limpeza de feiras e mercados	Limpeza de praias	Limpeza de bocas-de-lobo	Pintura de meio fio	Limpeza de lotes vagos	Remoção de animais mortos	Coleta de pneus velhos	Coleta de pilhas e baterias	Coleta de resíduos volumosos	Coleta de lâmpadas fluorescentes	Coleta de resíduos eletrônicos	Outros serviços	
Código Nome/UF															
Região Sul	Os012	Os041	Os014	Os015	Os016	Os017	Os018	Os019	Os020	Os021	Os022	Os048	Os051	Os044	
420900 Joaçaba/SC	Não executa	Executa	Não executa	Não executa	Não executa	Não executa	Não executa	Não executa	Não executa	Não executa	Não executa	Não executa	Não executa		
411295 Juranda/PR		Não executa			Não executa	Não executa				Não executa					
411300 Jussara/PR	Não executa	Não executa	Não executa	Não executa											
420920 Lacerdópolis/SC															
420930 Lages/SC	Executa	Executa	Executa	Não executa											
431127 Lagoa dos Três Cantos/RS															
431130 Lagoa Vermelha/RS	Não executa	Executa	Não executa	Não executa											
431125 Lagoão/RS	Não executa	Não executa	Não executa	Não executa	Não executa	Não executa	Não executa	Não executa	Não executa	Não executa	Não executa	Não executa	Não executa	Não executa	
420940 Laguna/SC		Não executa	Não executa	Não executa	Não executa	Não executa	Não executa	Não executa			Não executa				
411320 Lapa/PR	Não executa	Executa	Não executa												
411330 Laranjeiras do Sul/PR															
420950 Laurentino/SC	Não executa	Não executa													
420960 Lauro Muller/SC	Não executa	Não executa	Não executa	Não executa											
431150 Lavras do Sul/RS	Não executa	Não executa	Não executa	Não executa	Não executa	Não executa	Não executa	Não executa	Não executa	Não executa		Não executa	Não executa	Não executa	
411340 Leopólis/PR	Não executa	Não executa			Não executa	Não executa	Não executa	Não executa				Não executa			
420985 Lindóia do Sul/SC		Não executa			Não executa	Não executa									
431162 Lindolfo Collor/RS	Não executa	Não executa	Não executa	Não executa											
431164 Linha Nova/RS		Não executa			Não executa	Não executa		Não executa							
411350 Loanda/PR	Não executa	Executa	Não executa		Não executa	Não executa	Não executa	Não executa			Não executa				
411360 Lobato/PR	Não executa	Não executa	Não executa	Não executa											
411373 Luiziana/PR		Não executa													
411375 Lunardelli/PR	Não executa	Executa	Não executa												
411380 Lupionópolis/PR	Não executa	Não executa			Não executa	Não executa	Não executa	Não executa							
421003 Luzerna/SC	Não executa	Não executa			Não executa	Não executa		Não executa							
431171 Maçambará/RS	Não executa	Não executa	Não executa		Não executa	Não executa	Não executa	Não executa	Não executa		Não executa				
431170 Machadinho/RS		Não executa			Não executa	Não executa									
421010 Mafra/SC		Não executa			Não executa	Não executa	Não executa	Não executa	Não executa	Não executa	Não executa	Não executa	Não executa		
411390 Mallet/PR		Não executa													
411410 Mandaguaçu/PR	Não executa	Não executa	Não executa		Não executa	Não executa	Não executa	Não executa	Não executa	Não executa		Não executa	Não executa		
411435 Manfrinópolis/PR															
411440 Mangueirinha/PR	Não executa	Não executa	Não executa		Não executa	Não executa	Não executa	Não executa	Não executa		Não executa				
431175 Manoel Viana/RS		Não executa		Não executa											
431177 Maquiné/RS	Não executa	Não executa	Não executa	Não executa	Não executa	Não executa	Não executa	Não executa	Não executa	Não executa	Não executa	Não executa	Não executa	Não executa	
421040 Maracajá/SC	Não executa	Executa	Não executa	Não executa	Não executa	Executa	Não executa	Não executa	Não executa	Não executa	Não executa	Não executa	Não executa	Não executa	
431180 Marau/RS	Não executa	Executa													
421055 Marema/SC		Não executa			Não executa	Não executa	Não executa	Não executa	Não executa	Não executa	Não executa	Não executa	Não executa		
411470 Maria Helena/PR	Não executa	Não executa	Não executa	Não executa											
411490 Marilândia do Sul/PR	Não executa	Não executa	Não executa	Não executa										Não executa	
411520 Maringá/PR	Não executa	Não executa	Não executa	Não executa	Não executa	Não executa	Não executa	Não executa	Não executa	Não executa	Não executa	Não executa	Não executa		

TABELA Os01b - INFORMAÇÕES SOBRE OUTROS SERVIÇOS, EXECUTADOS POR EMPRESAS CONTRATADAS

ANO DE REFERÊNCIA
2009

Município	Outros serviços executados por empresas contratadas														
	Lavação de vias e praças	Poda de árvores	Limpeza de feiras e mercados	Limpeza de praias	Limpeza de bocas-de-lobo	Pintura de meio fio	Limpeza de lotes vagos	Remoção de animais mortos	Coleta de pneus velhos	Coleta de pilhas e baterias	Coleta de resíduos volumosos	Coleta de lâmpadas fluorescentes	Coleta de resíduos eletrônicos	Outros serviços	
Código	Nome/UF														
Região Sul		Os012	Os041	Os014	Os015	Os016	Os017	Os018	Os019	Os020	Os021	Os022	Os048	Os051	Os044
411530	Mariópolis/PR	Não executa	Não executa			Não executa	Executa		Não executa		Executa		Executa	Executa	
411535	Maripá/PR		Executa			Não executa	Executa				Não executa	Executa		Não executa	
411545	Marquinho/PR	Não executa	Não executa	Não executa	Não executa	Não executa	Não executa	Não executa	Não executa	Não executa	Não executa	Não executa	Não executa	Não executa	Não executa
421060	Massaranduba/SC														
411560	Matelândia/PR		Não executa												
431217	Mato Queimado/RS	Não executa	Não executa	Não executa	Não executa	Não executa	Não executa	Não executa	Não executa	Não executa	Não executa	Não executa	Não executa	Não executa	Não executa
421070	Matos Costa/SC	Não executa	Não executa	Não executa		Não executa	Não executa	Não executa			Não executa				
411575	Mauá da Serra/PR		Não executa			Não executa	Não executa		Não executa						
431220	Maximiliano de Almeida/RS		Não executa												
411580	Medianeira/PR	Não executa	Não executa	Não executa	Não executa	Não executa	Não executa	Não executa	Não executa	Não executa	Não executa	Não executa	Não executa	Não executa	Não executa
411585	Mercedes/PR	Não executa	Não executa	Não executa	Não executa	Não executa	Não executa	Não executa	Não executa	Não executa	Não executa	Não executa	Não executa	Não executa	Não executa
411590	Mirador/PR	Não executa	Não executa	Não executa	Não executa	Não executa	Não executa	Não executa	Não executa	Não executa	Não executa	Não executa	Não executa	Não executa	Não executa
421085	Mirim Doce/SC	Não executa	Não executa	Não executa	Não executa	Não executa	Não executa	Não executa	Não executa	Não executa	Não executa	Não executa	Não executa		
431235	Montauri/RS	Não executa	Não executa	Não executa	Não executa	Não executa	Não executa	Não executa	Não executa	Não executa	Não executa	Não executa	Não executa		
431238	Monte Belo do Sul/RS	Não executa	Não executa	Não executa		Não executa	Não executa		Não executa						
421110	Monte Castelo/SC		Não executa			Não executa	Não executa		Não executa						
431240	Montenegro/RS	Não executa													
411620	Morretes/PR	Não executa	Executa	Executa	Não executa										
431244	Morrinhos do Sul/RS														
431245	Morro Redondo/RS	Não executa	Não executa	Não executa	Não executa										
431250	Mostardas/RS				Não executa										
431260	Muçum/RS	Não executa	Não executa	Não executa	Não executa	Não executa	Não executa	Não executa	Não executa	Não executa	Não executa	Não executa	Não executa	Não executa	
431265	Não-Me-Toque/RS	Não executa	Não executa	Não executa	Não executa	Não executa	Não executa	Não executa	Não executa	Não executa	Não executa	Não executa	Não executa	Não executa	
431267	Nicolau Vergueiro/RS														
431275	Nova Alvorada/RS	Não executa	Não executa	Não executa	Não executa		Não executa	Não executa	Não executa	Não executa	Não executa	Não executa	Não executa	Não executa	
411660	Nova América da Colina/PR				Não executa										
431290	Nova Bassano/RS														
431300	Nova Brésia/RS		Não executa												
431301	Nova Candelária/RS					Não executa	Não executa		Não executa	Não executa					
411695	Nova Esperança do Sudoeste/PR		Não executa			Não executa	Executa		Não executa	Não executa		Não executa			
431303	Nova Esperança do Sul/RS		Não executa	Não executa	Não executa	Não executa	Não executa	Não executa	Não executa	Não executa	Não executa		Não executa	Não executa	
411690	Nova Esperança/PR	Não executa	Não executa	Não executa		Não executa	Não executa	Não executa	Não executa	Não executa	Não executa	Não executa	Não executa	Não executa	Não executa
411700	Nova Fátima/PR	Não executa	Não executa			Não executa	Não executa		Não executa						
431306	Nova Hartz/RS		Não executa			Não executa	Não executa		Não executa	Executa	Não executa		Não executa	Não executa	
421145	Nova Itaberaba/SC														
411705	Nova Laranjeiras/PR	Não executa	Executa	Executa		Executa	Executa		Não executa	Não executa	Não executa	Não executa	Não executa	Não executa	
411710	Nova Londrina/PR	Não executa	Não executa	Não executa		Não executa		Não executa	Não executa	Não executa	Não executa	Não executa	Não executa	Não executa	
411720	Nova Olímpia/PR	Não executa	Não executa	Não executa		Não executa	Não executa					Não executa		Não executa	
431308	Nova Pádua/RS	Não executa	Não executa	Não executa	Não executa	Não executa	Não executa	Não executa	Não executa	Não executa	Não executa	Não executa	Não executa	Não executa	

TABELA Os01b - INFORMAÇÕES SOBRE OUTROS SERVIÇOS, EXECUTADOS POR EMPRESAS CONTRATADAS

ANO DE
REFERÊNCIA
2009

Município	Outros serviços executados por empresas contratadas														
	Lavação de vias e praças	Poda de árvores	Limpeza de feiras e mercados	Limpeza de praias	Limpeza de bocas-de-lobo	Pintura de meio fio	Limpeza de lotes vagos	Remoção de animais mortos	Coleta de pneus velhos	Coleta de pilhas e baterias	Coleta de resíduos volumosos	Coleta de lâmpadas fluorescentes	Coleta de resíduos eletrônicos	Outros serviços	
Código Nome/UF															
Região Sul	Os012	Os041	Os014	Os015	Os016	Os017	Os018	Os019	Os020	Os021	Os022	Os048	Os051	Os044	
431310 Nova Palma/RS	Não executa	Não executa	Não executa	Executa	Não executa	Executa	Não executa	Não executa	Não executa	Não executa	Não executa	Não executa	Não executa	Não executa	
431320 Nova Petrópolis/RS		Não executa													
411725 Nova Prata do Iguçu/PR		Não executa			Não executa	Não executa		Não executa							
431335 Nova Roma do Sul/RS	Não executa	Não executa	Não executa	Não executa	Não executa	Não executa	Não executa	Não executa	Não executa	Não executa	Não executa	Não executa	Não executa		
411721 Nova Santa Bárbara/PR		Não executa			Não executa	Não executa		Não executa							
431337 Nova Santa Rita/RS	Não executa	Executa	Não executa	Não executa	Não executa	Não executa	Não executa	Não executa	Executa	Não executa	Não executa	Não executa	Não executa		
421150 Nova Trento/SC															
431340 Novo Hamburgo/RS															
421165 Novo Horizonte/SC		Não executa													
411729 Novo Itacolomi/PR	Não executa	Não executa			Não executa	Não executa									
431344 Novo Tiradentes/RS		Não executa	Não executa			Não executa									
421170 Orleans/SC	Não executa	Não executa	Não executa	Não executa	Não executa	Não executa	Não executa	Não executa	Não executa	Não executa	Não executa	Não executa	Não executa		
431350 Osório/RS	Não executa	Não executa	Não executa	Não executa	Não executa	Não executa	Não executa	Não executa	Não executa	Não executa	Não executa	Não executa	Não executa		
411740 Ourizona/PR		Executa	Não executa		Executa		Não executa		Não executa						
431360 Paim Filho/RS		Não executa	Não executa												
421200 Palma Sola/SC	Não executa	Não executa	Não executa	Não executa	Não executa	Não executa	Não executa	Não executa	Não executa	Não executa	Não executa	Não executa	Não executa	Não executa	
431370 Palmeira das Missões/RS		Não executa				Não executa		Não executa							
411790 Palotina/PR															
431395 Pantano Grande/RS	Não executa	Não executa	Não executa	Não executa	Não executa	Não executa	Não executa	Não executa	Não executa	Não executa	Não executa	Não executa	Não executa		
421220 Papanduva/SC					Não executa	Não executa	Não executa	Não executa							
411820 Paranaguá/PR	Não executa	Não executa	Não executa	Não executa	Não executa	Não executa	Não executa	Não executa	Não executa	Não executa	Não executa	Não executa	Não executa	Não executa	
411840 Paranavai/PR	Não executa	Executa	Executa		Não executa	Executa	Não executa	Não executa	Não executa	Não executa	Não executa	Não executa	Não executa		
431403 Pareci Novo/RS	Não executa	Não executa													
431405 Parobé/RS	Executa	Executa													
431406 Passa Sete/RS		Não executa			Não executa	Não executa					Não executa				
431410 Passo Fundo/RS	Não executa	Não executa	Não executa	Não executa	Não executa	Executa	Não executa	Executa	Não executa	Não executa	Não executa	Não executa	Não executa		
411860 Paula Freitas/PR		Não executa			Não executa	Não executa									
431415 Paverama/RS	Não executa	Não executa	Não executa	Não executa	Não executa	Não executa	Não executa	Não executa	Não executa	Não executa	Não executa	Não executa	Não executa		
431417 Pedras Altas/RS		Não executa			Não executa	Não executa		Não executa			Não executa				
431420 Pedro Osório/RS															
431430 Pejuçara/RS		Não executa													
431440 Pelotas/RS	Executa	Não executa	Executa	Executa	Executa	Executa	Não executa	Executa	Não executa	Não executa	Não executa				
421250 Penha/SC		Não executa		Executa			Executa								
421260 Peritiba/SC	Não executa	Não executa	Não executa	Não executa	Não executa	Não executa	Não executa	Não executa	Não executa						
411885 Perobal/PR	Não executa	Não executa	Não executa												
411890 Pérola/PR	Não executa	Não executa	Não executa		Não executa	Não executa	Não executa	Não executa	Não executa	Não executa	Não executa	Não executa	Não executa		
421270 Petrolândia/SC		Não executa													
421280 Piçarras/SC	Não executa	Não executa	Não executa	Não executa	Não executa	Não executa	Não executa		Não executa	Não executa	Não executa	Não executa	Não executa		
411910 Piên/PR	Não executa					Não executa									

TABELA Os01b - INFORMAÇÕES SOBRE OUTROS SERVIÇOS, EXECUTADOS POR EMPRESAS CONTRATADAS

ANO DE REFERÊNCIA
2009

Município	Outros serviços executados por empresas contratadas														
	Lavação de vias e praças	Poda de árvores	Limpeza de feiras e mercados	Limpeza de praias	Limpeza de bocas-de-lobo	Pintura de meio fio	Limpeza de lotes vagos	Remoção de animais mortos	Coleta de pneus velhos	Coleta de pilhas e baterias	Coleta de resíduos volumosos	Coleta de lâmpadas fluorescentes	Coleta de resíduos eletrônicos	Outros serviços	
Código	Nome/UF														
Região Sul		Os012	Os041	Os014	Os015	Os016	Os017	Os018	Os019	Os020	Os021	Os022	Os048	Os051	Os044
411915	Pinhais/PR	Não executa	Executa	Não executa	Não executa	Executa	Não executa	Executa	Executa	Não executa	Não executa	Não executa	Não executa		
431446	Pinhal da Serra/RS		Não executa			Não executa			Não executa						
431447	Pinhal Grande/RS	Não executa	Não executa	Não executa	Não executa	Não executa	Não executa	Não executa	Não executa	Não executa	Não executa	Não executa	Não executa	Não executa	
431445	Pinhal/RS	Não executa	Não executa			Não executa	Executa			Não executa	Executa	Executa	Executa	Executa	
411920	Pinhalão/PR		Não executa			Não executa	Não executa	Não executa	Não executa			Não executa			
411930	Pinhão/PR	Não executa	Não executa			Não executa	Executa	Executa	Não executa	Não executa	Não executa	Não executa	Não executa	Não executa	
431449	Pinheirinho do Vale/RS		Não executa			Não executa	Não executa		Não executa	Não executa	Não executa				
421300	Pinheiro Preto/SC		Não executa				Não executa		Não executa						
411940	Pirai do Sul/PR		Não executa												
431455	Pirapó/RS		Não executa												
421310	Piratuba/SC	Não executa	Executa	Não executa	Não executa	Executa	Executa	Não executa	Não executa	Executa	Não executa	Não executa	Não executa	Não executa	
411960	Pitanga/PR	Não executa	Não executa	Não executa	Não executa	Não executa	Não executa	Não executa	Não executa	Não executa	Não executa	Não executa	Não executa	Não executa	
421315	Planalto Alegre/SC		Não executa			Não executa	Não executa		Não executa		Não executa				
431475	Poço das Antas/RS	Não executa	Não executa	Não executa	Não executa	Não executa	Não executa	Não executa	Não executa	Não executa	Não executa	Não executa	Não executa	Não executa	
411990	Ponta Grossa/PR	Executa	Não executa	Executa		Não executa		Não executa	Executa	Não executa	Não executa	Não executa	Não executa	Não executa	
411995	Pontal do Paraná/PR		Não executa		Não executa	Não executa	Não executa		Não executa	Não executa			Não executa	Não executa	Não executa
421330	Ponte Alta/SC		Não executa												
431478	Ponte Preta/RS					Não executa			Não executa			Não executa			
421340	Ponte Serrada/SC														
412000	Porecatu/PR	Não executa	Não executa	Não executa		Não executa	Não executa	Não executa	Não executa	Não executa	Não executa	Não executa	Não executa	Não executa	Não executa
431490	Porto Alegre/RS	Executa	Executa	Executa	Executa	Executa	Executa	Executa	Executa	Executa	Não executa	Executa	Não executa	Não executa	
421350	Porto Belo/SC	Não executa	Não executa	Não executa	Não executa	Não executa	Executa	Não executa	Não executa	Não executa	Não executa	Não executa	Não executa	Não executa	
431500	Porto Lucena/RS	Não executa	Não executa	Não executa	Não executa	Não executa	Não executa	Não executa	Não executa	Não executa	Não executa	Não executa		Não executa	Não executa
431505	Porto Mauá/RS	Não executa	Não executa	Não executa	Não executa	Não executa	Não executa	Não executa	Não executa	Não executa	Não executa	Não executa	Não executa	Não executa	
412030	Porto Vitória/PR		Não executa												
431510	Porto Xavier/RS		Não executa				Não executa		Não executa						
431513	Pouso Novo/RS		Não executa			Não executa	Não executa		Não executa						
421370	Pouso Redondo/SC		Não executa			Não executa	Não executa	Não executa	Não executa	Executa		Executa	Executa	Executa	
421380	Praia Grande/SC		Não executa			Não executa	Não executa								
412035	Pranchita/PR	Não executa	Não executa	Não executa		Não executa	Não executa		Não executa	Não executa			Não executa		
421390	Presidente Castello Branco/SC	Não executa	Não executa	Não executa	Não executa	Não executa	Não executa	Não executa		Não executa	Não executa	Não executa	Não executa	Não executa	
421400	Presidente Getúlio/SC														
431514	Presidente Lucena/RS	Não executa	Não executa	Não executa	Não executa	Não executa	Não executa	Não executa	Não executa	Não executa	Executa	Não executa	Executa	Não executa	
412050	Primeiro de Maio/PR	Não executa	Não executa	Não executa		Não executa	Não executa	Não executa				Não executa			
421415	Princesa/SC														
431530	Quaraí/RS														
412065	Quarto Centenário/PR														
412070	Quatiguá/PR		Não executa	Não executa											
412080	Quatro Barras/PR		Não executa			Não executa	Não executa	Não executa	Não executa	Não executa	Não executa	Não executa	Não executa	Não executa	Não executa

TABELA Os01b - INFORMAÇÕES SOBRE OUTROS SERVIÇOS, EXECUTADOS POR EMPRESAS CONTRATADAS

ANO DE
REFERÊNCIA
2009

Município	Outros serviços executados por empresas contratadas														
	Lavação de vias e praças	Poda de árvores	Limpeza de feiras e mercados	Limpeza de praias	Limpeza de bocas-de-lobo	Pintura de meio fio	Limpeza de lotes vagos	Remoção de animais mortos	Coleta de pneus velhos	Coleta de pilhas e baterias	Coleta de resíduos volumosos	Coleta de lâmpadas fluorescentes	Coleta de resíduos eletrônicos	Outros serviços	
Código	Nome/UF														
Região Sul		Os012	Os041	Os014	Os015	Os016	Os017	Os018	Os019	Os020	Os021	Os022	Os048	Os051	Os044
412085	Quatro Pontes/PR	Não executa	Executa	Não executa	Não executa	Não executa	Não executa	Não executa	Não executa	Não executa	Não executa	Não executa	Não executa	Não executa	
412090	Quedas do Iguaçu/PR	Não executa				Não executa	Executa		Não executa	Não executa					
431532	Quevedos/RS		Não executa			Não executa	Não executa		Não executa						
412120	Quitandinha/PR														
412140	Realeza/PR		Executa			Não executa	Não executa		Não executa	Não executa		Não executa	Não executa	Não executa	
412150	Rebouças/PR		Não executa												
431545	Relvado/RS	Não executa	Não executa	Não executa	Não executa										
412175	Reserva do Iguaçu/PR		Não executa			Não executa	Não executa	Não executa		Não executa	Não executa	Não executa			
412170	Reserva/PR		Não executa			Não executa	Não executa		Não executa						
412180	Ribeirão Claro/PR	Não executa	Não executa				Não executa								
412210	Rio Bom/PR													Não executa	
421460	Rio do Oeste/SC	Não executa				Não executa	Não executa					Não executa			
421480	Rio do Sul/SC	Não executa	Não executa	Não executa	Não executa		Não executa	Não executa	Não executa	Não executa	Não executa	Não executa	Não executa	Não executa	
421470	Rio dos Cedros/SC	Não executa	Não executa	Não executa		Não executa	Não executa	Não executa	Não executa	Não executa	Não executa	Não executa	Não executa	Não executa	
421490	Rio Fortuna/SC	Não executa	Não executa												
431560	Rio Grande/RS	Não executa	Executa	Executa	Executa	Não executa	Não executa	Não executa	Não executa	Não executa	Não executa	Não executa	Não executa	Não executa	Não executa
412230	Rio Negro/PR														
431570	Rio Pardo/RS	Não executa	Não executa	Não executa	Não executa	Não executa	Não executa	Não executa	Não executa	Não executa	Não executa	Não executa	Não executa	Não executa	
421505	Rio Rufino/SC														
431600	Rolante/RS	Não executa	Não executa	Não executa	Não executa	Não executa	Não executa	Executa	Não executa	Não executa	Não executa	Não executa	Não executa	Não executa	
421520	Romelândia/SC		Não executa			Não executa	Não executa		Não executa						
412250	Roncadour/PR	Não executa	Não executa	Não executa	Não executa	Não executa	Não executa	Não executa	Não executa	Não executa	Não executa	Não executa	Não executa	Não executa	Não executa
431620	Rondinha/RS	Não executa	Não executa	Não executa	Não executa	Não executa	Executa	Não executa	Não executa	Não executa	Não executa	Não executa	Não executa	Não executa	
412260	Rondon/PR	Não executa	Não executa	Não executa	Não executa	Não executa	Não executa	Não executa		Executa	Não executa	Não executa	Não executa	Não executa	
412270	Sabáudia/PR	Não executa	Não executa	Não executa	Não executa										
431643	Saldanha Marinho/RS	Não executa	Não executa	Não executa	Não executa	Não executa	Não executa	Não executa	Não executa	Não executa	Não executa	Não executa	Não executa	Não executa	Não executa
412290	Salto do Itararé/PR		Não executa				Não executa		Não executa						
431645	Salto do Jacuí/RS														
412300	Salto do Lontra/PR	Não executa	Não executa	Não executa	Não executa	Não executa	Não executa	Não executa	Não executa	Não executa	Não executa	Não executa	Não executa	Não executa	
421540	Salto Veloso/SC	Não executa	Não executa	Não executa	Não executa										
431650	Salvador do Sul/RS	Não executa	Não executa	Não executa	Não executa	Não executa	Não executa	Não executa		Não executa					
421545	Sangão/SC														
431670	Santa Bárbara do Sul/RS	Executa	Não executa	Não executa	Não executa	Executa	Executa	Executa	Executa	Executa	Executa	Executa	Executa	Executa	
412320	Santa Cecília do Pavão/PR	Não executa	Não executa	Não executa	Não executa										
412330	Santa Cruz de Monte Castelo/PR	Não executa	Não executa	Não executa	Não executa	Não executa	Não executa	Não executa	Não executa	Não executa	Não executa	Não executa	Não executa	Não executa	Não executa
431680	Santa Cruz do Sul/RS	Executa	Não executa	Não executa	Não executa	Não executa	Executa	Não executa	Não executa	Não executa	Não executa	Não executa	Não executa	Não executa	
412340	Santa Fé/PR														
412350	Santa Helena/PR	Executa	Não executa		Executa										
421555	Santa Helena/SC	Não executa	Não executa	Não executa	Não executa										

TABELA Os01b - INFORMAÇÕES SOBRE OUTROS SERVIÇOS, EXECUTADOS POR EMPRESAS CONTRATADAS

ANO DE REFERÊNCIA
2009

Município	Outros serviços executados por empresas contratadas														
	Lavação de vias e praças	Poda de árvores	Limpeza de feiras e mercados	Limpeza de praias	Limpeza de bocas-de-lobo	Pintura de meio fio	Limpeza de lotes vagos	Remoção de animais mortos	Coleta de pneus velhos	Coleta de pilhas e baterias	Coleta de resíduos volumosos	Coleta de lâmpadas fluorescentes	Coleta de resíduos eletrônicos	Outros serviços	
Código	Nome/UF														
Região Sul		Os012	Os041	Os014	Os015	Os016	Os017	Os018	Os019	Os020	Os021	Os022	Os048	Os051	Os044
412370	Santa Isabel do Ivaí/PR	Não executa	Não executa	Não executa	Não executa	Não executa	Não executa	Não executa	Não executa	Não executa	Não executa	Não executa	Não executa	Não executa	
412382	Santa Lúcia/PR		Não executa			Não executa	Não executa		Não executa	Não executa					
431690	Santa Maria/RS	Não executa	Não executa			Executa		Não executa		Executa		Executa	Executa	Não executa	
412395	Santa Mônica/PR		Não executa			Não executa	Não executa	Não executa				Não executa			
421560	Santa Rosa de Lima/SC														
421565	Santa Rosa do Sul/SC	Não executa	Não executa	Não executa	Não executa										
431720	Santa Rosa/RS	Não executa	Não executa			Não executa	Executa		Executa		Não executa				
431725	Santa Tereza/RS														
412405	Santa Terezinha de Itaipu/PR		Não executa												
421567	Santa Terezinha/SC	Não executa				Não executa	Não executa	Não executa	Não executa						
431700	Santana da Boa Vista/RS	Não executa	Não executa	Não executa											
431710	Santana do Livramento/RS	Não executa	Não executa	Não executa	Não executa										
421569	Santiago do Sul/SC														
431750	Santo Ângelo/RS		Não executa												
431760	Santo Antônio da Patrulha/RS		Não executa												
412410	Santo Antônio da Platina/PR	Não executa	Não executa	Não executa		Não executa	Não executa	Executa	Não executa	Não executa	Não executa	Não executa		Não executa	
431770	Santo Antônio das Missões/RS	Não executa	Não executa	Não executa	Não executa										
431755	Santo Antônio do Palma/RS		Não executa			Não executa	Não executa					Não executa			
412430	Santo Antônio do Paraíso/PR	Não executa	Não executa												
431775	Santo Antônio do Planalto/RS		Não executa				Não executa								
431780	Santo Augusto/RS														
431795	Santo Expedito do Sul/RS		Não executa			Não executa	Não executa		Não executa						
412450	Santo Inácio/PR	Não executa	Não executa			Não executa	Não executa	Não executa	Não executa	Não executa		Não executa			
421580	São Bento do Sul/SC	Não executa	Não executa			Não executa	Executa		Não executa	Não executa	Não executa	Não executa	Não executa	Não executa	
421575	São Bernardino/SC														
421590	São Bonifácio/SC	Não executa	Não executa			Não executa	Não executa		Não executa	Não executa					
431800	São Borja/RS														
421600	São Carlos/SC	Não executa	Não executa			Não executa	Não executa		Não executa		Não executa	Não executa			
431810	São Francisco de Assis/RS	Não executa	Não executa	Não executa	Não executa	Não executa	Não executa	Não executa	Não executa	Não executa	Não executa	Não executa	Não executa	Não executa	Não executa
421620	São Francisco do Sul/SC	Não executa	Não executa	Executa	Executa	Executa	Executa	Não executa	Executa	Não executa	Não executa	Executa	Não executa	Executa	
431830	São Gabriel/RS	Não executa	Não executa	Não executa	Não executa	Não executa	Não executa	Não executa	Não executa	Não executa	Não executa	Não executa	Não executa	Não executa	
421630	São João Batista/SC	Não executa	Não executa	Não executa	Não executa	Executa	Não executa		Não executa	Não executa		Não executa	Não executa	Não executa	
421635	São João do Itaperiú/SC		Não executa			Não executa	Não executa		Não executa						
421625	São João do Oeste/SC	Não executa	Não executa	Não executa	Não executa										
421640	São João do Sul/SC		Não executa			Não executa	Não executa	Não executa	Não executa						
412510	São João do Triunfo/PR		Não executa												
412535	São Jorge do Patrocínio/PR	Não executa	Não executa	Não executa	Não executa	Não executa	Não executa	Não executa	Não executa	Não executa	Não executa	Não executa	Não executa		
412520	São Jorge d'Oeste/PR		Executa			Não executa	Não executa	Não executa	Não executa	Não executa			Não executa		
412545	São José das Palmeiras/PR														

TABELA Os01b - INFORMAÇÕES SOBRE OUTROS SERVIÇOS, EXECUTADOS POR EMPRESAS CONTRATADAS

ANO DE
REFERÊNCIA
2009

Município	Outros serviços executados por empresas contratadas														
	Lavação de vias e praças	Poda de árvores	Limpeza de feiras e mercados	Limpeza de praias	Limpeza de bocas-de-lobo	Pintura de meio fio	Limpeza de lotes vagos	Remoção de animais mortos	Coleta de pneus velhos	Coleta de pilhas e baterias	Coleta de resíduos volumosos	Coleta de lâmpadas fluorescentes	Coleta de resíduos eletrônicos	Outros serviços	
Código Nome/UF															
Região Sul	Os012	Os041	Os014	Os015	Os016	Os017	Os018	Os019	Os020	Os021	Os022	Os048	Os051	Os044	
421670 São José do Cedro/SC	Não executa	Não executa	Não executa	Não executa	Não executa	Não executa	Não executa	Não executa	Não executa	Não executa	Não executa	Não executa	Não executa		
431846 São José do Herval/RS	Não executa	Não executa	Não executa	Não executa	Não executa	Não executa	Não executa	Não executa	Não executa	Não executa	Não executa	Não executa	Não executa		
431848 São José do Hortêncio/RS															
431849 São José do Inhacorá/RS	Não executa	Não executa	Não executa	Não executa											
431850 São José do Norte/RS															
431860 São José do Ouro/RS	Não executa	Não executa	Não executa	Não executa	Não executa	Não executa		Não executa	Não executa	Não executa	Não executa	Não executa	Não executa		
431861 São José do Sul/RS	Não executa	Não executa	Não executa	Não executa	Não executa	Não executa	Não executa	Não executa	Não executa	Não executa	Não executa	Não executa	Não executa	Não executa	
431862 São José dos Ausentes/RS	Não executa	Não executa			Não executa	Não executa		Não executa							
412550 São José dos Pinhais/PR	Executa	Executa			Executa		Executa	Executa	Executa						
421660 São José/SC	Não executa	Não executa	Executa	Executa											
431870 São Leopoldo/RS		Não executa	Executa			Executa	Executa	Executa		Não executa		Não executa			
431880 São Lourenço do Sul/RS	Não executa	Não executa	Não executa	Não executa	Não executa	Executa	Não executa	Não executa	Não executa	Não executa	Não executa	Não executa	Não executa		
412555 São Manoel do Paraná/PR	Não executa	Não executa			Não executa	Não executa	Não executa	Não executa	Não executa						
431900 São Marcos/RS		Não executa			Não executa			Não executa	Não executa				Não executa		
421710 São Martinho/SC	Não executa	Não executa	Não executa	Não executa	Executa	Não executa	Não executa	Não executa	Não executa	Não executa	Não executa	Não executa	Não executa	Não executa	
412560 São Mateus do Sul/PR	Não executa	Não executa	Não executa		Executa		Não executa	Não executa	Não executa	Não executa	Executa	Não executa	Não executa		
431915 São Miguel das Missões/RS	Executa	Não executa	Não executa	Não executa											
412570 São Miguel do Iguaçu/PR		Executa		Não executa	Não executa	Executa	Executa	Não executa	Não executa	Não executa	Executa	Não executa	Não executa		
421720 São Miguel do Oeste/SC	Executa	Executa			Executa	Executa		Executa	Não executa						
431920 São Nicolau/RS		Não executa			Não executa	Não executa		Não executa							
431930 São Paulo das Missões/RS						Não executa									
421725 São Pedro de Alcântara/SC															
431940 São Pedro do Sul/RS	Não executa	Não executa	Não executa		Não executa	Executa	Não executa	Não executa							
431950 São Sebastião do Cai/RS		Não executa			Não executa	Executa		Não executa	Executa	Executa	Não executa				
431960 São Sepé/RS	Não executa	Não executa	Não executa	Não executa	Não executa	Não executa	Executa	Não executa	Não executa	Não executa	Não executa	Não executa	Não executa	Não executa	
412610 São Tomé/PR		Não executa			Não executa	Não executa	Não executa	Não executa	Não executa	Não executa	Não executa	Não executa	Não executa		
431971 São Valentim do Sul/RS					Não executa	Não executa		Não executa	Não executa	Não executa	Não executa	Não executa	Não executa		
412620 Sapopema/PR															
412627 Saudade do Iguaçu/PR		Executa													
421740 Schroeder/SC	Não executa	Executa	Não executa	Não executa	Não executa	Não executa	Não executa	Não executa	Não executa	Não executa	Não executa	Não executa	Não executa		
432023 Sede Nova/RS	Não executa	Não executa			Não executa	Não executa		Não executa	Não executa	Não executa	Não executa	Não executa	Não executa		
432026 Segredo/RS	Não executa	Não executa			Não executa	Não executa									
432030 Selbach/RS		Não executa	Não executa		Executa	Executa		Não executa		Executa	Não executa	Não executa			
412630 Sengés/PR	Não executa	Não executa	Não executa	Não executa	Não executa	Não executa	Não executa	Não executa	Não executa	Não executa	Não executa	Não executa	Não executa		
432035 Sentinela do Sul/RS	Não executa	Não executa	Não executa	Não executa	Não executa	Não executa	Não executa	Não executa	Não executa	Não executa	Não executa	Não executa	Não executa	Não executa	
432040 Serafina Corrêa/RS		Não executa													
421755 Serra Alta/SC		Não executa			Não executa	Não executa		Não executa							
412635 Serranópolis do Iguaçu/PR	Não executa	Não executa	Não executa	Não executa	Não executa	Não executa	Não executa	Não executa	Não executa	Não executa	Não executa	Não executa	Não executa		
432050 Sertão/RS															

TABELA Os01b - INFORMAÇÕES SOBRE OUTROS SERVIÇOS, EXECUTADOS POR EMPRESAS CONTRATADAS

ANO DE REFERÊNCIA
2009

Município	Outros serviços executados por empresas contratadas														
	Lavação de vias e praças	Poda de árvores	Limpeza de feiras e mercados	Limpeza de praias	Limpeza de bocas-de-lobo	Pintura de meio fio	Limpeza de lotes vagos	Remoção de animais mortos	Coleta de pneus velhos	Coleta de pilhas e baterias	Coleta de resíduos volumosos	Coleta de lâmpadas fluorescentes	Coleta de resíduos eletrônicos	Outros serviços	
Código	Nome/UF														
Região Sul		Os012	Os041	Os014	Os015	Os016	Os017	Os018	Os019	Os020	Os021	Os022	Os048	Os051	Os044
432060	Severiano de Almeida/RS		Não executa			Não executa	Não executa		Não executa			Não executa			
421760	Siderópolis/SC	Não executa	Não executa	Não executa		Não executa	Não executa	Não executa	Não executa	Não executa		Não executa			
432065	Silveira Martins/RS	Não executa	Não executa			Não executa			Não executa						
432067	Sinimbu/RS	Não executa	Não executa	Não executa	Não executa	Não executa	Não executa	Não executa	Não executa	Não executa	Não executa	Não executa	Não executa	Não executa	Não executa
412660	Siqueira Campos/PR	Não executa	Não executa	Não executa	Não executa	Não executa	Não executa	Não executa	Não executa	Não executa	Não executa	Não executa	Não executa	Não executa	Não executa
432070	Sobradinho/RS		Executa												
432080	Soledade/RS	Não executa	Não executa	Não executa	Não executa	Não executa	Não executa	Não executa	Não executa	Não executa	Não executa	Não executa	Não executa	Não executa	Não executa
412665	Sulina/PR	Não executa	Não executa			Não executa	Não executa		Não executa						
421780	Taió/SC	Não executa	Não executa	Não executa											
412667	Tamarana/PR	Não executa	Não executa	Não executa	Não executa	Não executa	Não executa	Não executa	Não executa	Não executa	Não executa	Não executa	Não executa	Não executa	
421790	Tangará/SC		Não executa												
412680	Tapejara/PR	Não executa	Não executa	Não executa		Executa	Executa	Não executa	Executa	Não executa	Não executa	Não executa	Não executa	Não executa	
432100	Tapera/RS	Não executa	Executa	Não executa	Não executa	Não executa	Não executa	Não executa	Não executa	Não executa	Não executa	Não executa	Não executa	Não executa	
432110	Tapes/RS		Não executa	Não executa	Não executa	Não executa	Não executa	Não executa	Não executa	Não executa	Não executa	Não executa	Não executa	Não executa	
432132	Taquaruçu do Sul/RS	Não executa	Não executa			Não executa	Não executa	Não executa	Não executa	Não executa	Não executa	Não executa	Não executa	Não executa	
432135	Tavares/RS														
412700	Teixeira Soares/PR	Não executa	Não executa	Não executa	Não executa										
412720	Terra Boa/PR	Não executa	Não executa	Não executa	Não executa										
432143	Terra de Areia/RS														
421810	Timbé do Sul/SC		Não executa	Não executa	Não executa	Não executa	Não executa	Não executa	Não executa	Não executa	Não executa	Não executa	Não executa	Não executa	Não executa
421820	Timbó/SC	Não executa	Não executa	Não executa		Não executa	Não executa		Não executa					Não executa	
432150	Torres/RS	Não executa	Não executa	Não executa	Não executa	Não executa	Não executa	Não executa	Executa	Não executa	Não executa	Não executa	Não executa		
421830	Três Barras/SC		Não executa			Não executa	Não executa		Não executa						
432166	Três Cachoeiras/RS														
432183	Três Forquilhas/RS														
432185	Três Palmeiras/RS														
432190	Três Passos/RS	Não executa	Não executa		Não executa	Não executa	Não executa	Não executa	Não executa	Não executa	Não executa	Não executa	Não executa	Não executa	Não executa
421835	Treviso/SC	Não executa	Não executa			Não executa	Executa		Não executa			Não executa			
421840	Treze de Maio/SC	Não executa				Não executa	Não executa		Não executa						
421850	Treze Tilias/SC														
432195	Trindade do Sul/RS		Não executa			Não executa	Não executa		Não executa						
432200	Triunfo/RS	Não executa	Não executa		Executa	Não executa	Executa		Não executa	Não executa	Não executa	Executa	Executa		
421860	Trombudo Central/SC	Não executa	Não executa												
421870	Tubarão/SC	Executa	Executa	Executa	Não executa	Não executa	Executa	Não executa	Não executa	Não executa	Não executa	Não executa			
432210	Tucunduva/RS	Não executa	Não executa	Não executa	Não executa	Não executa	Não executa	Não executa	Não executa	Não executa	Não executa	Não executa	Não executa	Não executa	Não executa
421875	Tunápolis/SC	Não executa	Não executa	Não executa	Não executa										
432215	Tunas/RS	Não executa	Não executa	Não executa	Não executa	Não executa	Não executa	Não executa	Não executa	Não executa	Não executa	Não executa	Não executa	Não executa	
432220	Tupanciretã/RS														
432225	Tupandi/RS	Não executa													

TABELA Os01b - INFORMAÇÕES SOBRE OUTROS SERVIÇOS, EXECUTADOS POR EMPRESAS CONTRATADAS

ANO DE
REFERÊNCIA
2009

Município	Outros serviços executados por empresas contratadas														
	Lavação de vias e praças	Poda de árvores	Limpeza de feiras e mercados	Limpeza de praias	Limpeza de bocas-de-lobo	Pintura de meio fio	Limpeza de lotes vagos	Remoção de animais mortos	Coleta de pneus velhos	Coleta de pilhas e baterias	Coleta de resíduos volumosos	Coleta de lâmpadas fluorescentes	Coleta de resíduos eletrônicos	Outros serviços	
Código	Nome/UF														
Região Sul		Os012	Os041	Os014	Os015	Os016	Os017	Os018	Os019	Os020	Os021	Os022	Os048	Os051	Os044
432230	Tuparendi/RS	Não executa	Não executa	Não executa	Não executa										
412796	Turvo/PR	Não executa	Não executa	Não executa		Não executa	Não executa	Não executa	Não executa	Não executa	Não executa	Não executa	Não executa	Não executa	
432234	Ubiretama/RS	Não executa	Não executa	Não executa	Não executa	Não executa	Não executa	Não executa	Não executa	Não executa	Não executa	Não executa	Não executa	Não executa	
432235	União da Serra/RS		Não executa												
412820	União da Vitória/PR	Não executa	Não executa	Executa	Não executa	Não executa	Executa	Não executa	Executa	Não executa	Executa	Não executa	Não executa	Executa	
421885	União do Oeste/SC		Não executa												
412830	Uniflor/PR	Não executa	Não executa			Não executa	Não executa				Não executa		Não executa		
432240	Uruguaiana/RS	Não executa	Não executa			Não executa	Executa		Não executa	Não executa					
421895	Urupema/SC	Não executa	Não executa	Não executa	Não executa										
421900	Urussanga/SC		Não executa			Não executa	Não executa								
432250	Vacaria/RS		Não executa	Executa		Não executa	Não executa	Executa	Não executa	Executa	Não executa	Não executa	Não executa	Não executa	
432255	Vanini/RS		Não executa												
421910	Vargeão/SC		Não executa			Não executa									
432260	Venâncio Aires/RS	Não executa	Não executa	Não executa		Não executa	Não executa		Não executa	Não executa		Não executa	Não executa	Não executa	
412853	Ventania/PR														
412855	Vera Cruz do Oeste/PR	Não executa	Não executa			Não executa	Não executa		Não executa						
432285	Vespasiano Correa/RS	Não executa	Não executa	Não executa	Não executa	Não executa	Não executa	Não executa	Não executa	Não executa	Não executa	Não executa	Não executa	Não executa	Não executa
432290	Viadutos/RS	Não executa	Não executa	Não executa		Não executa	Não executa	Não executa	Não executa	Executa	Não executa	Não executa	Não executa	Não executa	Executa
432310	Vicente Dutra/RS					Não executa	Não executa								
421930	Videira/SC	Não executa	Não executa	Executa	Não executa	Não executa	Não executa	Não executa	Não executa	Não executa	Não executa	Não executa	Não executa	Não executa	
432335	Vila Lângaro/RS	Não executa	Não executa	Não executa	Não executa	Não executa	Não executa	Não executa	Não executa	Não executa	Não executa	Não executa	Não executa	Não executa	
412850	Wenceslau Braz/PR	Não executa	Não executa	Não executa	Não executa	Não executa	Não executa	Não executa	Não executa	Não executa	Não executa	Não executa	Não executa	Não executa	

TABELA Os01c
INFORMAÇÕES SOBRE OUTROS SERVIÇOS,
EXECUTADOS POR OUTROS AGENTES

TABELA Os01c - INFORMAÇÕES SOBRE OUTROS SERVIÇOS, EXECUTADOS POR OUTROS AGENTES

ANO DE REFERÊNCIA
2009

Município	Outros serviços executados por outros executores														
	Lavação de vias e praças	Poda de árvores	Limpeza de feiras e mercados	Limpeza de praias	Limpeza de bocas-de-lobo	Pintura de meio fio	Limpeza de lotes vagos	Remoção de animais mortos	Coleta de pneus velhos	Coleta de pilhas e baterias	Coleta de resíduos volumosos	Coleta de lâmpadas fluorescentes	Coleta de resíduos eletrônicos	Outros serviços	
Código	Nome/UF														
Região Sul		Os023	Os042	Os025	Os026	Os027	Os028	Os029	Os030	Os031	Os032	Os033	Os049	Os052	Os045
420010	Abelardo Luz/SC	Não executa	Não executa			Não executa	Não executa	Não executa		Não executa	Não executa				
420020	Agrolândia/SC	Não executa	Não executa												
420030	Agronômica/SC	Não executa	Não executa												
420040	Água Doce/SC	Não executa	Executa			Não executa	Não executa		Não executa						
430005	Água Santa/RS	Não executa	Não executa	Não executa	Não executa	Não executa	Não executa	Não executa	Não executa	Não executa	Não executa	Não executa	Não executa	Não executa	
420050	Águas de Chapecó/SC	Não executa	Não executa	Executa		Não executa	Não executa	Executa	Não executa	Não executa	Não executa	Não executa	Não executa	Não executa	
420055	Águas Frias/SC	Não executa	Não executa	Não executa		Não executa	Não executa	Não executa	Não executa	Não executa	Não executa	Não executa	Não executa	Não executa	
420060	Águas Mornas/SC		Não executa			Não executa									
430010	Agudo/RS	Não executa	Executa												
430020	Ajuricaba/RS		Não executa	Não executa		Não executa	Não executa	Não executa	Não executa	Não executa	Não executa	Não executa	Não executa	Não executa	
430030	Alecrim/RS	Não executa	Não executa	Não executa	Não executa	Não executa	Não executa	Não executa	Não executa	Não executa	Não executa	Não executa	Não executa	Não executa	Não executa
430040	Alegrete/RS	Não executa	Não executa	Não executa	Não executa	Não executa	Não executa	Não executa	Não executa	Não executa	Não executa	Não executa	Não executa	Não executa	
430045	Alegria/RS	Não executa	Não executa	Não executa	Não executa	Não executa	Não executa	Executa	Não executa	Executa	Executa	Não executa	Executa	Executa	
430050	Alpestre/RS	Não executa	Não executa	Não executa	Não executa	Não executa	Não executa	Não executa	Não executa	Não executa	Não executa	Executa	Executa	Executa	Não executa
430055	Alto Alegre/RS	Não executa	Não executa												
420075	Alto Bela Vista/SC	Não executa	Não executa												
412862	Alto Paraíso/PR	Não executa	Não executa	Não executa	Não executa										
410060	Alto Paraná/PR	Não executa	Executa	Não executa	Não executa	Não executa	Não executa	Não executa	Não executa	Não executa	Executa	Não executa	Executa		
410070	Alto Piquiri/PR	Não executa	Não executa	Não executa	Não executa	Não executa	Não executa	Executa	Não executa	Não executa	Não executa	Não executa	Não executa	Não executa	
410050	Altônia/PR		Não executa			Não executa	Não executa		Não executa	Não executa	Não executa	Não executa			
430060	Alvorada/RS														
410090	Amaporá/PR														
430064	Ametista do Sul/RS	Não executa	Não executa	Executa	Não executa	Não executa	Não executa	Não executa	Não executa	Executa	Executa	Executa	Executa	Executa	
410105	Anahy/PR		Não executa												
410110	Andirá/PR	Não executa	Executa	Não executa											
410115	Ângulo/PR	Não executa	Não executa	Não executa	Não executa	Não executa	Não executa	Não executa	Não executa	Não executa	Não executa	Não executa	Não executa	Não executa	
420110	Anitápolis/SC		Executa			Não executa	Não executa	Executa	Não executa	Não executa	Não executa	Não executa	Executa	Executa	
410120	Antonina/PR														
430080	Antônio Prado/RS	Não executa	Não executa				Não executa	Executa	Não executa	Executa	Executa		Executa	Executa	Executa
420125	Apiúna/SC		Executa												
410140	Apucarana/PR		Não executa	Não executa		Não executa	Não executa	Não executa	Não executa		Não executa	Não executa	Não executa	Não executa	
410150	Arapongas/PR	Não executa	Não executa	Não executa											
430087	Araricá/RS		Não executa			Não executa	Não executa		Não executa						
410180	Araucária/PR	Não executa	Não executa	Não executa	Não executa	Não executa	Não executa	Não executa	Não executa	Não executa	Não executa	Não executa	Não executa	Não executa	
420150	Armazém/SC	Não executa	Não executa	Não executa	Não executa	Não executa	Não executa	Executa	Não executa	Não executa	Executa	Executa	Executa	Executa	Executa
430100	Arroio do Meio/RS	Não executa	Não executa	Não executa	Não executa	Não executa	Não executa	Executa	Não executa	Não executa	Não executa	Não executa	Não executa	Não executa	
430107	Arroio do Padre/RS						Não executa								
430130	Arroio Grande/RS	Não executa	Não executa	Não executa	Não executa	Não executa	Não executa	Não executa	Não executa			Não executa	Não executa	Não executa	
420160	Arroio Trinta/SC	Não executa	Não executa	Não executa	Não executa	Não executa									

TABELA Os01c - INFORMAÇÕES SOBRE OUTROS SERVIÇOS, EXECUTADOS POR OUTROS AGENTES

ANO DE
REFERÊNCIA
2009

Município		Outros serviços executados por outros executores														
		Lavação de vias e praças	Poda de árvores	Limpeza de feiras e mercados	Limpeza de praias	Limpeza de bocas-de-lobo	Pintura de meio fio	Limpeza de lotes vagos	Remoção de animais mortos	Coleta de pneus velhos	Coleta de pilhas e baterias	Coleta de resíduos volumosos	Coleta de lâmpadas fluorescentes	Coleta de resíduos eletrônicos		Outros serviços
Código	Nome/UF															
Região Sul		Os023	Os042	Os025	Os026	Os027	Os028	Os029	Os030	Os031	Os032	Os033	Os049	Os052	Os045	
430140	Arvorezinha/RS	Não executa	Não executa	Não executa	Não executa											
420170	Ascurra/SC	Não executa	Não executa													
410210	Astorga/PR	Não executa	Não executa	Não executa		Não executa	Não executa	Não executa	Não executa	Não executa	Não executa	Não executa	Não executa	Não executa		
430155	Áurea/RS	Não executa	Não executa	Não executa	Não executa											
420190	Aurora/SC	Não executa	Não executa	Não executa	Não executa	Não executa	Não executa	Não executa	Não executa	Executa	Executa	Executa	Executa	Executa		
430160	Bagé/RS		Não executa	Não executa	Não executa	Não executa	Não executa	Não executa	Não executa	Não executa	Não executa	Não executa	Não executa	Não executa		
420200	Balneário Camboriú/SC	Não executa	Não executa	Não executa	Não executa										Não executa	
430163	Balneário Pinhal/RS		Executa		Não executa	Não executa	Executa	Não executa		Executa						
420208	Bandeirante/SC	Não executa	Não executa	Não executa	Não executa											
410250	Barbosa Ferraz/PR	Não executa	Não executa	Executa		Não executa	Não executa		Não executa	Não executa	Não executa		Não executa	Não executa		
430185	Barra do Guarita/RS	Não executa	Não executa	Não executa	Não executa	Não executa	Não executa	Não executa	Não executa	Não executa	Não executa	Não executa	Não executa	Não executa	Não executa	
430187	Barra do Quaraí/RS		Não executa	Não executa		Não executa	Não executa		Não executa	Não executa	Não executa					
430192	Barra do Rio Azul/RS															
410260	Barracão/PR	Não executa	Não executa	Não executa	Não executa	Não executa	Não executa	Não executa								
430200	Barros Cassal/RS	Não executa	Não executa	Não executa												
410275	Bela Vista da Caroba/PR															
410280	Bela Vista do Paraíso/PR															
420213	Bela Vista do Toldo/SC					Não executa	Não executa									
420220	Benedito Novo/SC															
430210	Bento Gonçalves/RS	Não executa	Não executa	Não executa	Não executa		Não executa	Não executa	Não executa	Não executa	Executa	Não executa	Não executa	Não executa		
410290	Bituruna/PR		Não executa			Não executa	Não executa		Não executa	Não executa	Não executa		Não executa	Não executa		
410302	Boa Esperança do Iguaçu/PR	Não executa	Não executa	Não executa	Não executa											
410304	Boa Ventura de São Roque/PR		Não executa				Não executa	Não executa								
430215	Boa Vista das Missões/RS	Não executa	Não executa	Não executa	Não executa											
410310	Bocaiúva do Sul/PR	Não executa	Não executa	Não executa		Não executa	Não executa	Não executa	Não executa	Não executa	Não executa	Não executa	Não executa	Não executa		
420257	Bom Jesus do Oeste/SC	Não executa	Não executa	Não executa												
410315	Bom Jesus do Sul/PR		Não executa													
430230	Bom Jesus/RS	Não executa	Não executa		Não executa	Não executa		Não executa	Não executa							
430235	Bom Princípio/RS					Não executa	Não executa	Não executa	Não executa	Não executa						
420260	Bom Retiro/SC		Executa		Não executa	Não executa	Executa	Não executa								
420245	Bombinhas/SC	Não executa	Não executa	Não executa	Não executa											
410330	Borrazópolis/PR	Não executa	Executa	Não executa		Não executa	Não executa	Executa	Não executa	Executa						
430250	Bossoroca/RS	Não executa	Não executa													
430258	Bozano/RS															
420280	Braço do Norte/SC	Não executa	Executa		Não executa	Não executa	Executa	Não executa	Executa	Executa	Não executa	Não executa	Executa			
420285	Braço do Trombudo/SC	Não executa	Não executa													
410335	Braganey/PR	Não executa	Não executa	Não executa	Não executa	Não executa	Não executa	Executa	Executa	Não executa	Não executa	Não executa	Não executa	Executa	Não executa	
420290	Brusque/SC	Não executa	Não executa	Não executa	Não executa	Não executa	Não executa	Não executa	Não executa	Não executa	Não executa	Não executa	Não executa	Não executa		
420300	Caçador/SC	Não executa	Não executa	Não executa												

TABELA Os01c - INFORMAÇÕES SOBRE OUTROS SERVIÇOS, EXECUTADOS POR OUTROS AGENTES

ANO DE REFERÊNCIA
2009

Município	Outros serviços executados por outros executores														
	Lavação de vias e praças	Poda de árvores	Limpeza de feiras e mercados	Limpeza de praias	Limpeza de bocas-de-lobo	Pintura de meio fio	Limpeza de lotes vagos	Remoção de animais mortos	Coleta de pneus velhos	Coleta de pilhas e baterias	Coleta de resíduos volumosos	Coleta de lâmpadas fluorescentes	Coleta de resíduos eletrônicos	Outros serviços	
Código	Nome/UF														
Região Sul		Os023	Os042	Os025	Os026	Os027	Os028	Os029	Os030	Os031	Os032	Os033	Os049	Os052	Os045
430280	Caçapava do Sul/RS	Não executa	Executa	Não executa		Não executa		Executa	Não executa	Não executa	Não executa	Não executa	Não executa	Não executa	
430290	Cacequi/RS		Não executa			Não executa	Não executa		Não executa	Não executa	Não executa		Não executa	Não executa	
430310	Cachoeirinha/RS	Não executa	Não executa	Não executa		Não executa	Não executa	Não executa	Não executa	Não executa	Não executa	Não executa	Não executa	Não executa	
410345	Cafelândia/PR		Não executa			Não executa	Não executa	Não executa	Não executa	Executa	Não executa	Não executa	Não executa	Não executa	
430340	Caçara/RS	Não executa	Não executa	Não executa	Não executa										
430350	Camaquã/RS														
430360	Cambará do Sul/RS		Não executa			Não executa			Não executa			Não executa			
410370	Cambé/PR	Não executa	Não executa	Não executa		Executa	Não executa	Não executa	Não executa	Executa		Não executa			
430367	Campestre da Serra/RS														
410400	Campina Grande do Sul/PR	Não executa	Não executa	Não executa	Não executa	Não executa	Não executa	Executa	Não executa	Não executa	Não executa	Não executa	Não executa	Não executa	
410405	Campo Bonito/PR		Não executa												
410410	Campo do Tenente/PR		Não executa			Não executa	Não executa		Não executa						
410420	Campo Largo/PR	Não executa	Não executa	Não executa		Executa	Executa	Não executa	Não executa						
430410	Campos Borges/RS	Não executa	Não executa	Não executa	Não executa	Não executa	Não executa	Não executa	Executa	Não executa	Não executa	Não executa	Não executa	Não executa	Não executa
420360	Campos Novos/SC														
430420	Candelária/RS	Não executa	Não executa	Não executa	Não executa										
430430	Cândido Godói/RS	Não executa	Não executa			Não executa	Não executa		Não executa	Não executa		Não executa			
410442	Candói/PR														
430440	Canela/RS	Não executa	Não executa	Executa		Não executa	Não executa		Não executa	Executa		Executa			
420370	Canelinha/SC	Não executa	Não executa	Não executa	Não executa	Não executa	Não executa	Não executa	Não executa	Não executa	Executa	Não executa	Executa	Executa	Não executa
430450	Canguçu/RS	Não executa	Não executa	Não executa		Não executa	Não executa		Não executa						
430460	Canoas/RS	Não executa		Não executa		Não executa	Não executa	Não executa		Não executa	Não executa	Não executa	Não executa	Não executa	
410450	Capanema/PR														
420325	Capão Alto/SC	Não executa	Não executa	Não executa	Não executa										
430466	Capão do Leão/RS	Não executa	Não executa	Não executa	Não executa	Não executa	Não executa	Não executa	Não executa	Não executa	Não executa	Não executa	Não executa	Não executa	Não executa
410460	Capitão Leônidas Marques/PR		Não executa	Não executa	Não executa	Não executa		Não executa	Não executa			Não executa			
430469	Capitão/RS		Não executa												
420395	Capivari de Baixo/SC		Executa												
430467	Capivari do Sul/RS	Não executa	Não executa	Não executa		Não executa	Não executa	Não executa	Não executa			Não executa			
430471	Caraa/RS					Não executa	Não executa		Não executa		Não executa		Não executa		
430470	Carazinho/RS	Não executa	Não executa	Não executa		Não executa	Não executa	Não executa	Não executa	Não executa	Executa	Não executa	Não executa	Executa	Executa
410470	Carlópolis/PR	Não executa	Executa	Não executa	Não executa	Não executa	Não executa	Não executa	Executa	Executa	Não executa	Não executa	Não executa	Não executa	
430490	Casca/RS	Não executa	Não executa	Não executa	Não executa	Não executa	Não executa	Não executa	Não executa	Não executa	Não executa	Não executa	Não executa	Não executa	
410480	Cascavel/PR	Não executa	Não executa	Não executa	Não executa	Não executa	Não executa	Não executa	Não executa	Não executa	Não executa	Não executa	Não executa	Não executa	Não executa
430495	Caseiros/RS	Não executa	Não executa	Não executa		Não executa	Não executa	Executa	Não executa						
410490	Castro/PR	Não executa	Não executa	Não executa	Não executa	Não executa	Não executa	Não executa	Não executa	Não executa	Não executa	Não executa	Não executa	Não executa	
420400	Catanduvas/SC	Não executa	Não executa			Não executa	Não executa		Não executa	Executa		Não executa	Não executa	Executa	
430500	Catuípe/RS	Não executa	Executa	Executa		Não executa	Não executa	Executa	Não executa	Executa	Executa	Executa	Executa	Executa	
420410	Caxambu do Sul/SC	Não executa													

TABELA Os01c - INFORMAÇÕES SOBRE OUTROS SERVIÇOS, EXECUTADOS POR OUTROS AGENTES

ANO DE
REFERÊNCIA
2009

Município	Outros serviços executados por outros executores														
	Lavação de vias e praças	Poda de árvores	Limpeza de feiras e mercados	Limpeza de praias	Limpeza de bocas-de-lobo	Pintura de meio fio	Limpeza de lotes vagos	Remoção de animais mortos	Coleta de pneus velhos	Coleta de pilhas e baterias	Coleta de resíduos volumosos	Coleta de lâmpadas fluorescentes	Coleta de resíduos eletrônicos	Outros serviços	
Código Nome/UF															
Região Sul	Os023	Os042	Os025	Os026	Os027	Os028	Os029	Os030	Os031	Os032	Os033	Os049	Os052	Os045	
430510 Caxias do Sul/RS		Executa			Não executa	Não executa			Não executa		Não executa				
430512 Cerrito/RS	Não executa	Não executa	Não executa	Não executa	Não executa	Não executa	Não executa	Não executa	Não executa	Não executa	Não executa	Não executa	Não executa	Não executa	
420419 Chapadão do Lageado/SC					Não executa	Não executa		Não executa			Não executa				
420420 Chapecó/SC	Não executa	Não executa			Não executa	Não executa		Não executa	Não executa	Não executa			Executa		
430535 Charqueadas/RS	Não executa	Executa	Não executa		Não executa	Não executa	Não executa	Não executa	Não executa	Não executa	Não executa	Não executa			
430537 Charrua/RS															
410540 Chopinzinho/PR	Não executa	Não executa			Não executa	Não executa	Não executa	Não executa					Não executa		
430543 Chui/RS		Não executa			Não executa	Não executa		Não executa			Não executa				
410550 Cianorte/PR	Não executa	Não executa	Não executa	Não executa	Não executa	Não executa	Não executa	Não executa	Não executa	Não executa	Não executa	Não executa	Não executa		
410560 Cidade Gaúcha/PR		Executa													
430550 Ciriaco/RS															
420425 Cocal do Sul/SC	Não executa	Não executa	Não executa	Não executa	Não executa	Não executa	Não executa	Não executa	Executa	Não executa	Não executa	Não executa	Não executa		
430558 Colinas/RS	Não executa	Não executa	Não executa	Não executa	Não executa	Não executa	Não executa	Não executa	Não executa	Não executa	Não executa	Não executa			
410580 Colombo/PR															
410590 Colorado/PR	Não executa	Executa	Não executa		Não executa	Não executa	Executa	Não executa	Não executa	Não executa	Não executa	Não executa	Não executa		
420430 Concórdia/SC		Não executa				Não executa									
430570 Condor/RS		Não executa			Não executa	Não executa		Não executa	Executa	Executa		Executa	Executa	Executa	
410610 Conselheiro Mairinck/PR															
430583 Coqueiro Baixo/RS	Não executa	Não executa	Não executa	Não executa											
430585 Coqueiros do Sul/RS															
410640 Cornélio Procopio/PR	Não executa	Não executa	Não executa		Não executa	Não executa									
420440 Coronel Freitas/SC															
420445 Coronel Martins/SC	Não executa	Não executa	Não executa	Não executa	Não executa	Não executa	Não executa		Não executa	Não executa	Não executa	Não executa	Não executa	Não executa	
430593 Coronel Pilar/RS															
410650 Coronel Vivida/PR	Não executa	Não executa	Não executa	Não executa	Não executa	Não executa	Não executa	Não executa	Não executa	Não executa	Não executa	Não executa			
420450 Corupá/SC	Não executa	Não executa	Não executa	Não executa	Não executa	Não executa	Não executa	Não executa	Não executa	Não executa	Não executa	Não executa	Não executa		
420460 Criciúma/SC	Não executa	Não executa			Não executa	Não executa		Não executa							
430605 Cristal/RS	Não executa	Executa	Não executa	Não executa	Não executa	Não executa	Executa	Executa	Não executa	Executa	Não executa	Não executa	Não executa		
430610 Cruz Alta/RS															
410660 Cruzeiro do Oeste/PR	Não executa	Não executa	Não executa	Não executa											
410685 Cruzmaltina/PR															
410690 Curitiba/PR	Não executa	Executa	Não executa	Não executa	Não executa	Não executa	Não executa	Não executa	Não executa	Não executa	Não executa	Não executa	Não executa	Não executa	
420480 Curitiba/SC		Não executa			Não executa	Não executa									
430632 Derrubadas/RS	Não executa	Não executa			Não executa	Não executa		Não executa	Executa		Não executa	Não executa	Não executa		
430635 Dezesseis de Novembro/RS	Não executa	Não executa	Não executa	Não executa											
410712 Diamante do Sul/PR		Não executa													
410715 Diamante D'Oeste/PR		Não executa			Não executa	Não executa	Não executa	Não executa	Não executa	Executa	Não executa	Executa	Executa		
420500 Dionísio Cerqueira/SC		Não executa			Não executa	Não executa					Não executa			Não executa	
430642 Dois Irmãos das Missões/RS															

TABELA Os01c - INFORMAÇÕES SOBRE OUTROS SERVIÇOS, EXECUTADOS POR OUTROS AGENTES

ANO DE
REFERÊNCIA
2009

Município	Outros serviços executados por outros executores														
	Lavação de vias e praças	Poda de árvores	Limpeza de feiras e mercados	Limpeza de praias	Limpeza de bocas-de- lobo	Pintura de meio fio	Limpeza de lotes vagos	Remoção de animais mortos	Coleta de pneus velhos	Coleta de pilhas e baterias	Coleta de resíduos volumosos	Coleta de lâmpadas fluorescentes	Coleta de resíduos eletrônicos	Outros serviços	
Código Nome/UF															
Região Sul	Os023	Os042	Os025	Os026	Os027	Os028	Os029	Os030	Os031	Os032	Os033	Os049	Os052	Os045	
430640 Dois Irmãos/RS	Não executa	Não executa	Não executa	Não executa	Não executa	Não executa	Não executa	Não executa	Não executa	Não executa	Não executa	Não executa	Não executa		
430650 Dom Feliciano/RS	Não executa	Não executa			Não executa	Não executa		Não executa	Não executa		Não executa			Não executa	
430660 Dom Pedrito/RS		Não executa		Não executa											
420510 Dona Emma/SC	Não executa	Não executa													
430670 Dona Francisca/RS															
430673 Doutor Mauricio Cardoso/RS	Não executa	Não executa	Não executa	Não executa	Não executa	Não executa	Não executa	Não executa	Não executa	Não executa	Não executa	Não executa	Não executa		
420515 Doutor Pedrinho/SC	Não executa	Não executa			Não executa	Não executa		Não executa							
430675 Doutor Ricardo/RS	Não executa	Não executa	Não executa	Não executa											
430680 Encantado/RS															
430690 Encruzilhada do Sul/RS					Não executa	Não executa		Não executa			Não executa				
420517 Entre Rios/SC															
430693 Entre-Ijuís/RS	Não executa	Não executa	Não executa	Não executa	Não executa	Não executa	Não executa	Não executa	Não executa	Não executa	Não executa	Não executa	Não executa	Não executa	
430697 Erebangó/RS	Não executa	Não executa	Não executa	Não executa	Não executa	Não executa	Não executa	Não executa	Não executa	Não executa	Não executa	Não executa	Não executa		
430700 Erechim/RS	Não executa	Executa	Não executa	Não executa	Não executa	Não executa	Executa	Não executa	Não executa	Não executa	Não executa	Não executa	Não executa		
420519 Ermo/SC		Não executa			Não executa	Não executa	Não executa	Não executa			Não executa				
430705 Ernestina/RS															
430720 Erval Grande/RS	Não executa	Não executa	Não executa	Não executa	Não executa	Não executa	Não executa	Não executa	Não executa	Não executa	Não executa	Não executa	Não executa		
430730 Erval Seco/RS	Não executa	Não executa	Não executa	Não executa											
420520 Erval Velho/SC		Não executa			Não executa	Não executa		Não executa							
430745 Esperança do Sul/RS		Não executa			Não executa	Não executa									
430750 Espumoso/RS	Não executa	Não executa	Não executa	Não executa	Não executa	Não executa	Executa	Não executa	Não executa	Executa	Executa	Executa	Executa		
430760 Estância Velha/RS		Não executa	Não executa		Não executa	Não executa	Executa	Não executa	Executa	Executa	Executa	Executa	Executa	Não executa	
430781 Estrela/RS		Não executa			Não executa	Não executa		Não executa	Executa	Executa					
430780 Estrela/RS	Não executa	Não executa	Não executa		Não executa	Não executa	Executa	Não executa	Executa			Executa	Não executa	Executa	
430786 Fagundes Varela/RS		Não executa			Não executa	Não executa									
410755 Farol/PR	Não executa	Não executa	Não executa	Não executa	Não executa	Não executa	Não executa	Não executa	Não executa	Não executa	Não executa	Não executa	Não executa		
430790 Farroupilha/RS	Não executa	Não executa	Não executa	Não executa	Não executa	Não executa	Não executa	Não executa	Não executa	Não executa	Não executa	Não executa	Não executa		
430800 Faxinal do Soturno/RS	Não executa	Não executa													
410760 Faxinal/PR		Não executa			Não executa			Não executa							
430805 Faxinalzinho/RS	Não executa	Não executa	Executa	Não executa	Não executa	Não executa	Não executa	Não executa	Executa	Executa	Executa	Executa	Executa	Não executa	
410765 Fazenda Rio Grande/PR															
430810 Feliz/RS	Não executa	Executa	Não executa	Não executa	Não executa	Não executa	Executa	Executa	Não executa	Executa	Executa	Não executa	Não executa	Não executa	
410770 Fênix/PR	Não executa	Executa	Não executa	Não executa	Não executa	Não executa	Não executa	Não executa	Não executa	Não executa	Não executa	Não executa	Não executa	Não executa	
430820 Flores da Cunha/RS		Não executa			Não executa	Não executa									
410790 Floresta/PR	Não executa	Não executa			Não executa	Não executa	Não executa	Não executa							
420540 Florianópolis/SC	Não executa	Não executa	Não executa	Não executa		Não executa		Não executa	Executa		Não executa	Não executa	Executa	Não executa	
430840 Formigueiro/RS		Não executa			Não executa	Não executa		Não executa	Não executa						
410820 Formosa do Oeste/PR	Não executa	Não executa				Não executa					Não executa				
420543 Formosa do Sul/SC															

TABELA Os01c - INFORMAÇÕES SOBRE OUTROS SERVIÇOS, EXECUTADOS POR OUTROS AGENTES

ANO DE REFERÊNCIA
2009

Município	Outros serviços executados por outros executores														
	Lavação de vias e praças	Poda de árvores	Limpeza de feiras e mercados	Limpeza de praias	Limpeza de bocas-de-lobo	Pintura de meio fio	Limpeza de lotes vagos	Remoção de animais mortos	Coleta de pneus velhos	Coleta de pilhas e baterias	Coleta de resíduos volumosos	Coleta de lâmpadas fluorescentes	Coleta de resíduos eletrônicos	Outros serviços	
Código	Nome/UF														
Região Sul		Os023	Os042	Os025	Os026	Os027	Os028	Os029	Os030	Os031	Os032	Os033	Os049	Os052	Os045
420545	Forquilha/SC		Executa												
410830	Foz do Iguaçu/PR		Não executa			Não executa		Não executa	Não executa						
420550	Fraiburgo/SC	Não executa	Não executa												
410840	Francisco Beltrão/PR		Não executa												
420555	Frei Rogério/SC		Não executa			Não executa	Não executa	Executa							
420560	Galvão/SC														
430860	Garibaldi/RS		Não executa			Não executa	Não executa		Não executa	Não executa					
430865	Garruchos/RS		Não executa												
420580	Garuva/SC	Não executa	Não executa	Não executa		Não executa	Não executa		Não executa						
420590	Gaspar/SC		Não executa												
430880	General Câmara/RS			Não executa		Não executa	Não executa		Não executa			Não executa			
410850	General Carneiro/PR	Não executa	Não executa	Não executa	Não executa	Não executa	Não executa	Não executa	Executa	Executa	Não executa	Não executa	Não executa		
420600	Governador Celso Ramos/SC		Não executa		Não executa										
430912	Gramado dos Loureiros/RS		Não executa				Não executa								
420610	Grão Pará/SC		Não executa			Não executa	Não executa		Não executa			Não executa			
430920	Gravataí/RS	Não executa	Executa	Não executa	Não executa	Executa	Não executa	Executa	Não executa	Executa	Executa	Executa	Executa	Não executa	Executa
430925	Guabiju/RS	Não executa	Não executa												
430930	Guaíba/RS	Não executa	Executa	Executa	Não executa	Não executa	Não executa	Não executa	Executa	Não executa	Não executa	Executa	Executa		
410880	Guaira/PR	Não executa	Executa	Não executa	Não executa	Não executa	Não executa			Não executa	Não executa	Não executa	Não executa		
410890	Guairaçu/PR	Não executa	Não executa	Não executa	Não executa	Não executa	Não executa	Não executa	Não executa	Não executa	Não executa	Não executa	Não executa	Não executa	
410900	Guapirama/PR		Não executa			Não executa	Não executa		Não executa						
430940	Guaporé/RS		Não executa												
410910	Guaporema/PR														
420650	Guaramirim/SC														
430950	Guarani das Missões/RS	Não executa	Não executa	Não executa	Não executa	Não executa	Não executa	Não executa	Não executa	Não executa	Não executa	Não executa	Não executa	Não executa	
410940	Guarapuava/PR	Não executa	Não executa	Não executa	Não executa	Não executa	Não executa	Não executa	Não executa	Não executa	Não executa	Não executa	Não executa		
420670	Herval d'Oeste/SC	Não executa	Não executa	Não executa	Não executa										
430965	Hulha Negra/RS		Não executa			Não executa	Não executa	Não executa	Não executa	Não executa		Não executa	Não executa	Não executa	
430980	Ibiacá/RS		Não executa			Não executa	Não executa	Não executa							
420680	Ibicaré/SC														
410980	Ibiporã/PR	Não executa	Não executa	Não executa	Não executa	Não executa	Não executa	Não executa	Não executa	Não executa	Não executa	Não executa	Não executa	Não executa	
430990	Ibiraiaras/RS						Não executa								
420690	Ibirama/SC	Não executa	Não executa			Não executa	Não executa		Não executa						
431000	Ibirubá/RS	Executa	Executa			Não executa	Não executa	Executa	Não executa	Não executa	Executa				
420700	Içara/SC	Não executa			Não executa	Não executa	Não executa	Executa	Não executa						
410990	Icaraíma/PR	Não executa	Executa	Executa	Não executa										
431010	Igrejinha/RS	Não executa	Não executa	Executa		Não executa	Não executa	Não executa	Não executa	Não executa		Não executa	Não executa		
411005	Iguatu/PR	Não executa	Não executa	Não executa	Não executa	Não executa	Não executa			Não executa	Não executa	Não executa			
431020	Ijuí/RS	Não executa	Não executa	Não executa	Não executa	Não executa	Não executa	Não executa	Não executa	Não executa	Não executa	Não executa	Não executa	Não executa	

TABELA Os01c - INFORMAÇÕES SOBRE OUTROS SERVIÇOS, EXECUTADOS POR OUTROS AGENTES

ANO DE REFERÊNCIA
2009

Município	Outros serviços executados por outros executores														
	Lavação de vias e praças	Poda de árvores	Limpeza de feiras e mercados	Limpeza de praias	Limpeza de bocas-de-lobo	Pintura de meio fio	Limpeza de lotes vagos	Remoção de animais mortos	Coleta de pneus velhos	Coleta de pilhas e baterias	Coleta de resíduos volumosos	Coleta de lâmpadas fluorescentes	Coleta de resíduos eletrônicos	Outros serviços	
Código	Nome/UF														
Região Sul		Os023	Os042	Os025	Os026	Os027	Os028	Os029	Os030	Os031	Os032	Os033	Os049	Os052	Os045
431030	Ilópolis/RS	Não executa	Não executa												
420720	Imarui/SC	Não executa	Não executa	Executa	Não executa	Não executa	Não executa	Não executa	Não executa	Não executa		Não executa	Não executa		
431033	Imbé/RS		Não executa		Não executa	Não executa	Não executa				Não executa		Não executa		
420730	Imbituba/SC		Não executa	Não executa	Não executa	Não executa	Não executa		Não executa						
420740	Imbuia/SC	Não executa				Não executa	Não executa		Não executa	Executa					
431036	Imigrante/RS		Não executa			Não executa	Não executa								
411020	Inácio Martins/PR		Não executa			Não executa	Não executa								
420757	Iomerê/SC		Executa			Não executa	Não executa	Executa							
420760	Ipira/SC														
431046	Ipiranga do Sul/RS	Não executa	Não executa	Não executa		Não executa	Não executa	Não executa	Não executa	Não executa	Não executa	Não executa	Não executa		
420770	Ipumirim/SC	Não executa	Não executa	Não executa	Não executa	Não executa	Não executa	Não executa	Não executa	Não executa	Não executa	Não executa	Não executa	Não executa	Não executa
431050	Iraí/RS	Não executa	Não executa	Não executa	Não executa	Não executa	Não executa	Executa	Não executa	Executa	Executa	Não executa	Não executa	Executa	
420780	Irani/SC	Não executa	Não executa			Não executa	Não executa	Executa	Não executa						
411070	Irati/PR	Não executa	Não executa	Não executa	Não executa	Não executa	Não executa	Não executa	Não executa	Não executa	Não executa	Não executa	Não executa	Não executa	
411080	Iretama/PR	Não executa	Não executa	Não executa	Não executa	Não executa	Não executa	Não executa	Não executa	Não executa	Não executa	Não executa	Não executa	Não executa	
420790	Irineópolis/SC														
420800	Itá/SC		Não executa												
411090	Itaguajé/PR	Não executa	Não executa	Não executa		Não executa	Não executa	Não executa	Não executa	Não executa	Não executa	Não executa	Não executa	Não executa	
420810	Itaíópolis/SC		Não executa												
420820	Itajai/SC	Não executa	Não executa	Não executa	Não executa	Não executa	Não executa	Não executa				Não executa	Não executa	Não executa	
411110	Itambé/PR	Não executa	Não executa	Não executa	Não executa										
420830	Itapema/SC				Não executa	Executa	Não executa	Não executa	Não executa		Não executa	Não executa	Não executa		
420840	Itapiranga/SC				Não executa										
431060	Itaqui/RS		Não executa				Não executa			Não executa	Não executa	Não executa	Não executa	Não executa	
431065	Itati/RS	Não executa	Não executa	Não executa	Não executa	Não executa	Não executa	Não executa	Não executa	Não executa	Não executa	Não executa	Não executa	Não executa	Não executa
420850	Ituporanga/SC	Não executa	Não executa	Não executa											
411160	Ivatuba/PR	Não executa	Não executa			Não executa	Não executa		Não executa			Não executa			
431080	Ivoti/RS		Não executa	Não executa	Não executa	Não executa	Não executa	Não executa	Não executa	Não executa	Não executa	Não executa	Não executa	Não executa	
420860	Jaborá/SC	Não executa	Não executa				Não executa		Não executa	Não executa	Executa		Não executa	Executa	
431085	Jaboticaba/RS	Não executa	Não executa	Não executa	Não executa	Não executa	Não executa	Executa	Não executa		Não executa	Executa	Não executa	Não executa	
411180	Jacarezinho/PR	Não executa	Executa	Não executa											
420870	Jacinto Machado/SC		Não executa			Não executa	Não executa		Não executa	Não executa					
431110	Jaguari/RS	Não executa	Executa	Executa	Não executa										
411210	Jandaia do Sul/PR		Não executa			Não executa	Não executa	Não executa	Não executa						
411230	Japira/PR	Não executa	Executa	Não executa		Não executa	Não executa		Não executa	Executa		Não executa			
411240	Japurá/PR	Não executa	Não executa	Não executa	Não executa	Não executa	Não executa	Não executa	Não executa	Executa	Não executa	Não executa	Não executa	Não executa	
420890	Jaraguá do Sul/SC	Não executa	Não executa	Não executa	Não executa										
411260	Jardim Olinda/PR	Não executa	Não executa	Não executa	Não executa	Não executa	Não executa	Não executa	Não executa	Não executa	Não executa	Não executa	Não executa	Não executa	Não executa
420895	Jardinópolis/SC														

TABELA Os01c - INFORMAÇÕES SOBRE OUTROS SERVIÇOS, EXECUTADOS POR OUTROS AGENTES

ANO DE REFERÊNCIA
2009

Município	Outros serviços executados por outros executores														
	Lavação de vias e praças	Poda de árvores	Limpeza de feiras e mercados	Limpeza de praias	Limpeza de bocas-de-lobo	Pintura de meio fio	Limpeza de lotes vagos	Remoção de animais mortos	Coleta de pneus velhos	Coleta de pilhas e baterias	Coleta de resíduos volumosos	Coleta de lâmpadas fluorescentes	Coleta de resíduos eletrônicos	Outros serviços	
Código	Nome/UF														
Região Sul		Os023	Os042	Os025	Os026	Os027	Os028	Os029	Os030	Os031	Os032	Os033	Os049	Os052	Os045
420900	Joaçaba/SC	Não executa	Não executa	Não executa	Não executa	Não executa	Não executa	Executa	Não executa	Executa	Não executa	Executa	Não executa	Executa	
411295	Juranda/PR		Não executa			Não executa	Não executa			Não executa					
411300	Jussara/PR	Não executa	Não executa	Não executa	Não executa										
420920	Lacerdópolis/SC														
420930	Lages/SC	Não executa	Não executa	Não executa	Não executa										
431127	Lagoa dos Três Cantos/RS														
431130	Lagoa Vermelha/RS	Não executa	Não executa	Não executa	Não executa										
431125	Lagoão/RS	Não executa	Não executa	Não executa	Não executa	Não executa	Não executa	Não executa	Não executa	Não executa	Não executa	Não executa	Não executa	Não executa	Não executa
420940	Laguna/SC		Não executa	Não executa	Não executa	Não executa	Não executa	Não executa			Não executa				
411320	Lapa/PR	Não executa	Não executa	Não executa											
411330	Laranjeiras do Sul/PR														
420950	Laurentino/SC	Não executa	Não executa												
420960	Lauro Muller/SC	Não executa	Não executa	Não executa	Não executa										
431150	Lavras do Sul/RS	Não executa	Não executa	Não executa	Não executa	Não executa	Não executa	Não executa	Não executa	Não executa	Executa		Não executa	Não executa	Não executa
411340	Leópolis/PR	Não executa	Não executa			Não executa	Não executa	Não executa	Não executa				Não executa		
420985	Lindóia do Sul/SC		Executa			Não executa	Não executa								
431162	Lindolfo Collor/RS	Não executa	Executa	Não executa	Não executa										
431164	Linha Nova/RS		Não executa			Não executa	Não executa		Não executa						
411350	Loanda/PR	Não executa	Não executa	Não executa		Não executa	Não executa	Não executa			Não executa				
411360	Lobato/PR	Não executa	Não executa	Não executa	Não executa										
411373	Luiziana/PR		Não executa												
411375	Lunardelli/PR	Não executa	Executa	Não executa											
411380	Lupionópolis/PR	Não executa	Não executa			Não executa	Não executa	Não executa	Não executa						
421003	Luzerna/SC	Não executa	Não executa			Não executa	Não executa		Não executa						
431171	Maçambará/RS	Não executa	Não executa	Não executa		Não executa	Não executa	Não executa	Não executa	Não executa		Não executa			
431170	Machadinho/RS		Não executa			Não executa	Não executa								
421010	Mafra/SC		Executa			Não executa	Não executa	Executa	Não executa	Não executa	Não executa	Não executa	Não executa	Não executa	
411390	Mallet/PR		Não executa												
411410	Mandaguaçu/PR	Não executa	Não executa	Não executa		Não executa	Não executa	Não executa	Não executa	Não executa	Executa		Executa	Executa	
411435	Manfrinópolis/PR														
411440	Mangueirinha/PR	Não executa	Não executa	Não executa		Não executa	Não executa	Não executa	Não executa	Não executa		Não executa			
431175	Manoel Viana/RS		Não executa		Não executa										
431177	Maquiné/RS	Não executa	Não executa	Não executa	Não executa	Não executa	Não executa	Não executa	Não executa	Não executa	Não executa	Não executa	Não executa	Não executa	Não executa
421040	Maracajá/SC	Não executa	Não executa	Não executa	Não executa	Não executa	Não executa	Não executa	Não executa	Não executa	Não executa	Não executa	Não executa	Não executa	Não executa
431180	Marau/RS	Não executa	Não executa												
421055	Marema/SC		Não executa			Não executa	Não executa	Não executa	Não executa	Não executa	Não executa	Não executa	Não executa	Não executa	
411470	Maria Helena/PR	Não executa	Não executa	Não executa	Não executa										
411490	Marilândia do Sul/PR	Não executa	Executa	Executa	Não executa										Não executa
411520	Maringá/PR	Não executa	Não executa	Não executa	Não executa	Não executa	Não executa	Não executa	Não executa	Não executa	Não executa	Não executa	Não executa	Não executa	

TABELA Os01c - INFORMAÇÕES SOBRE OUTROS SERVIÇOS, EXECUTADOS POR OUTROS AGENTES

ANO DE REFERÊNCIA
2009

Município	Outros serviços executados por outros executores														
	Lavação de vias e praças	Poda de árvores	Limpeza de feiras e mercados	Limpeza de praias	Limpeza de bocas-de- lobo	Pintura de meio fio	Limpeza de lotes vagos	Remoção de animais mortos	Coleta de pneus velhos	Coleta de pilhas e baterias	Coleta de resíduos volumosos	Coleta de lâmpadas fluorescentes	Coleta de resíduos eletrônicos	Outros serviços	
Código	Nome/UF														
Região Sul		Os023	Os042	Os025	Os026	Os027	Os028	Os029	Os030	Os031	Os032	Os033	Os049	Os052	Os045
411530	Mariópolis/PR	Não executa	Não executa			Não executa	Não executa		Não executa		Não executa		Não executa	Não executa	
411535	Maripá/PR		Não executa			Não executa	Não executa				Executa	Não executa		Executa	
411545	Marquinho/PR	Não executa	Não executa	Não executa	Não executa	Não executa	Não executa	Não executa	Não executa	Não executa	Executa	Não executa	Não executa	Não executa	Não executa
421060	Massaranduba/SC														
411560	Matelândia/PR		Não executa												
431217	Mato Queimado/RS	Não executa	Executa	Não executa	Não executa	Não executa	Não executa	Executa	Não executa	Executa	Executa	Não executa	Executa	Não executa	Não executa
421070	Matos Costa/SC	Não executa	Não executa	Não executa		Não executa	Não executa	Não executa			Não executa				
411575	Mauá da Serra/PR		Não executa			Não executa	Não executa		Não executa						
431220	Maximiliano de Almeida/RS		Não executa												
411580	Medianeira/PR	Executa	Executa	Executa	Não executa	Não executa	Não executa	Executa	Não executa	Não executa	Executa	Não executa	Executa	Executa	Não executa
411585	Mercedes/PR	Não executa	Não executa	Não executa	Não executa	Não executa	Não executa	Executa	Não executa	Não executa	Não executa	Não executa	Não executa	Não executa	
411590	Mirador/PR	Não executa	Não executa	Não executa	Não executa	Não executa	Não executa	Não executa	Não executa	Não executa	Não executa	Não executa	Não executa	Não executa	
421085	Mirim Doce/SC	Não executa	Não executa	Não executa	Não executa	Não executa	Não executa	Não executa	Não executa	Não executa	Não executa	Não executa	Não executa		
431235	Montauri/RS	Não executa	Não executa	Não executa	Não executa	Não executa	Não executa	Não executa	Não executa	Não executa	Não executa	Não executa	Não executa	Não executa	
431238	Monte Belo do Sul/RS	Não executa	Não executa	Não executa		Não executa	Não executa		Não executa						
421110	Monte Castelo/SC		Não executa			Não executa	Não executa		Não executa						
431240	Montenegro/RS	Não executa													
411620	Morretes/PR	Não executa	Não executa	Não executa	Não executa										
431244	Morrinhos do Sul/RS														
431245	Morro Redondo/RS	Não executa	Não executa	Não executa	Não executa										
431250	Mostardas/RS				Não executa										
431260	Muçum/RS	Não executa	Não executa	Não executa	Não executa	Não executa	Não executa	Não executa	Não executa	Não executa	Não executa	Não executa	Não executa	Não executa	
431265	Não-Me-Toque/RS	Não executa	Não executa	Executa	Não executa	Não executa	Não executa	Executa	Não executa	Executa	Executa	Executa	Executa	Executa	
431267	Nicolau Vergueiro/RS														
431275	Nova Alvorada/RS	Não executa	Não executa	Executa	Não executa		Executa	Executa	Não executa	Executa	Não executa	Não executa	Não executa	Executa	
411660	Nova América da Colina/PR				Não executa										
431290	Nova Bassano/RS														
431300	Nova Brésia/RS		Não executa												
431301	Nova Candelária/RS					Não executa	Não executa		Não executa	Não executa					
411695	Nova Esperança do Sudoeste/PR		Executa			Executa	Executa		Executa	Executa		Não executa			
431303	Nova Esperança do Sul/RS		Não executa	Não executa	Não executa	Não executa	Não executa	Não executa	Não executa	Não executa	Não executa		Não executa	Não executa	
411690	Nova Esperança/PR	Não executa	Não executa	Não executa		Não executa	Não executa	Executa	Não executa	Executa	Executa	Executa	Executa	Executa	Executa
411700	Nova Fátima/PR	Não executa	Não executa			Não executa	Não executa		Não executa						
431306	Nova Hartz/RS		Não executa			Não executa	Não executa		Não executa	Não executa	Não executa		Não executa	Não executa	
421145	Nova Itaberaba/SC														
411705	Nova Laranjeiras/PR	Não executa	Não executa	Não executa		Não executa	Não executa		Não executa	Não executa	Não executa	Não executa	Não executa	Não executa	
411710	Nova Londrina/PR	Não executa	Executa	Não executa		Não executa		Não executa	Não executa	Executa	Não executa	Não executa	Não executa	Não executa	
411720	Nova Olímpia/PR	Não executa	Não executa	Não executa		Não executa	Não executa					Não executa		Não executa	
431308	Nova Pádua/RS	Não executa	Não executa	Não executa	Não executa	Não executa	Não executa	Não executa	Não executa	Não executa	Não executa	Não executa	Não executa	Não executa	

TABELA Os01c - INFORMAÇÕES SOBRE OUTROS SERVIÇOS, EXECUTADOS POR OUTROS AGENTES

ANO DE
REFERÊNCIA
2009

Município	Outros serviços executados por outros executores														
	Lavação de vias e praças	Poda de árvores	Limpeza de feiras e mercados	Limpeza de praias	Limpeza de bocas-de-lobo	Pintura de meio fio	Limpeza de lotes vagos	Remoção de animais mortos	Coleta de pneus velhos	Coleta de pilhas e baterias	Coleta de resíduos volumosos	Coleta de lâmpadas fluorescentes	Coleta de resíduos eletrônicos	Outros serviços	
Código Nome/UF															
Região Sul	Os023	Os042	Os025	Os026	Os027	Os028	Os029	Os030	Os031	Os032	Os033	Os049	Os052	Os045	
431310 Nova Palma/RS	Não executa	Executa	Executa	Executa	Não executa	Executa	Executa	Executa	Executa	Não executa	Não executa	Não executa	Não executa	Não executa	
431320 Nova Petrópolis/RS		Não executa													
411725 Nova Prata do Iguçu/PR		Não executa			Não executa	Não executa		Não executa							
431335 Nova Roma do Sul/RS	Não executa	Não executa	Não executa	Não executa	Não executa	Não executa	Não executa	Não executa	Não executa	Não executa	Não executa	Não executa	Não executa		
411721 Nova Santa Bárbara/PR		Não executa			Não executa	Não executa		Não executa							
431337 Nova Santa Rita/RS	Não executa	Não executa	Não executa	Não executa	Não executa	Não executa	Não executa	Não executa	Não executa	Não executa	Não executa	Não executa	Não executa		
421150 Nova Trento/SC															
431340 Novo Hamburgo/RS															
421165 Novo Horizonte/SC		Não executa													
411729 Novo Itacolomi/PR	Não executa	Não executa			Não executa	Não executa									
431344 Novo Tiradentes/RS		Não executa	Não executa			Não executa									
421170 Orleans/SC	Não executa	Não executa	Não executa	Não executa	Não executa	Não executa	Não executa	Executa	Não executa	Executa	Não executa	Executa	Executa		
431350 Osório/RS	Não executa	Executa	Executa	Executa	Executa	Não executa	Executa	Não executa	Executa	Executa	Não executa	Executa	Não executa		
411740 Ourizona/PR		Executa	Não executa		Não executa		Não executa		Não executa						
431360 Paim Filho/RS		Não executa	Não executa												
421200 Palma Sola/SC	Não executa	Não executa	Não executa	Não executa	Não executa	Não executa	Executa	Executa	Executa	Executa	Executa	Não executa	Não executa	Não executa	
431370 Palmeira das Missões/RS		Não executa				Não executa		Não executa							
411790 Palotina/PR															
431395 Pantano Grande/RS	Não executa	Não executa	Não executa	Não executa	Não executa	Não executa	Não executa	Não executa	Não executa	Não executa	Não executa	Não executa	Não executa		
421220 Papanduva/SC					Não executa	Não executa	Não executa	Não executa							
411820 Paranaguá/PR	Não executa	Não executa	Não executa	Não executa	Não executa	Não executa	Não executa	Não executa	Não executa	Não executa	Não executa	Não executa	Não executa	Não executa	
411840 Paranaíba/PR	Não executa	Não executa	Não executa		Não executa	Não executa	Executa	Não executa	Executa	Executa	Não executa	Executa	Não executa		
431403 Pareci Novo/RS	Não executa	Não executa													
431405 Parobé/RS	Não executa	Não executa													
431406 Passa Sete/RS		Não executa			Não executa	Não executa					Não executa				
431410 Passo Fundo/RS	Executa	Não executa	Não executa	Não executa	Não executa	Não executa	Não executa	Não executa	Não executa	Não executa	Não executa	Não executa	Não executa		
411860 Paula Freitas/PR		Não executa			Não executa	Não executa									
431415 Paverama/RS	Não executa	Não executa	Não executa	Não executa	Não executa	Não executa	Não executa	Não executa	Executa	Executa	Executa	Executa	Executa		
431417 Pedras Altas/RS		Não executa			Não executa	Não executa		Não executa			Não executa				
431420 Pedro Osório/RS															
431430 Pejuçara/RS		Não executa													
431440 Pelotas/RS	Não executa	Não executa	Não executa	Não executa	Não executa	Não executa	Não executa	Não executa	Não executa	Não executa	Não executa				
421250 Penha/SC		Não executa		Não executa			Não executa								
421260 Peritiba/SC	Não executa	Não executa	Não executa	Não executa	Não executa	Não executa	Não executa	Não executa	Não executa						
411885 Perobal/PR	Não executa	Executa	Executa												
411890 Pérola/PR	Não executa	Executa	Não executa		Não executa	Não executa	Não executa	Não executa	Executa	Executa	Não executa	Não executa	Não executa		
421270 Petrolândia/SC		Não executa													
421280 Piçarras/SC	Não executa	Não executa	Não executa	Não executa	Não executa	Não executa	Não executa		Não executa	Não executa	Não executa	Não executa	Não executa		
411910 Piên/PR	Não executa					Não executa									

TABELA Os01c - INFORMAÇÕES SOBRE OUTROS SERVIÇOS, EXECUTADOS POR OUTROS AGENTES

ANO DE REFERÊNCIA
2009

Município	Outros serviços executados por outros executores														
	Lavação de vias e praças	Poda de árvores	Limpeza de feiras e mercados	Limpeza de praias	Limpeza de bocas-de-lobo	Pintura de meio fio	Limpeza de lotes vagos	Remoção de animais mortos	Coleta de pneus velhos	Coleta de pilhas e baterias	Coleta de resíduos volumosos	Coleta de lâmpadas fluorescentes	Coleta de resíduos eletrônicos	Outros serviços	
Código	Nome/UF														
Região Sul		Os023	Os042	Os025	Os026	Os027	Os028	Os029	Os030	Os031	Os032	Os033	Os049	Os052	Os045
411915	Pinhais/PR	Não executa	Não executa	Não executa	Não executa	Não executa	Não executa	Não executa	Não executa	Não executa	Não executa	Não executa			
431446	Pinhal da Serra/RS		Não executa			Não executa			Não executa						
431447	Pinhal Grande/RS	Não executa	Não executa	Não executa	Não executa	Não executa	Não executa	Não executa	Não executa	Não executa	Não executa	Não executa	Não executa	Não executa	
431445	Pinhal/RS	Não executa	Não executa			Não executa	Não executa			Não executa	Não executa	Não executa	Não executa	Não executa	
411920	Pinhalão/PR		Não executa			Não executa	Não executa	Executa	Não executa		Não executa				
411930	Pinhão/PR	Não executa	Não executa			Não executa	Não executa	Não executa	Não executa	Executa	Executa	Executa	Executa	Executa	
431449	Pinheirinho do Vale/RS		Não executa			Não executa	Não executa		Não executa	Não executa					
421300	Pinheiro Preto/SC		Não executa				Não executa		Não executa						
411940	Pirai do Sul/PR		Não executa												
431455	Pirapó/RS		Não executa												
421310	Piratuba/SC	Não executa	Não executa	Não executa	Não executa	Não executa	Não executa	Não executa	Não executa	Não executa	Não executa	Não executa	Não executa	Não executa	
411960	Pitanga/PR	Não executa	Não executa	Não executa	Não executa	Não executa	Não executa	Não executa	Não executa	Não executa	Não executa	Não executa	Não executa	Não executa	
421315	Planalto Alegre/SC		Não executa			Não executa	Não executa		Não executa		Não executa				
431475	Poço das Antas/RS	Não executa	Não executa	Não executa	Não executa	Não executa	Não executa	Não executa	Não executa	Executa	Executa	Executa	Executa	Executa	
411990	Ponta Grossa/PR	Não executa	Não executa	Não executa		Não executa		Não executa	Não executa	Executa	Executa	Não executa	Não executa	Executa	
411995	Pontal do Paraná/PR		Não executa		Não executa	Não executa	Não executa		Não executa	Não executa			Executa	Executa	Executa
421330	Ponte Alta/SC		Não executa												
431478	Ponte Preta/RS					Não executa			Não executa			Não executa			
421340	Ponte Serrada/SC														
412000	Porecatu/PR	Não executa	Não executa	Não executa		Não executa	Não executa	Não executa	Não executa	Não executa	Não executa	Não executa	Não executa	Não executa	Não executa
431490	Porto Alegre/RS	Não executa	Executa	Não executa	Não executa	Não executa	Não executa	Executa	Não executa	Não executa	Não executa	Não executa	Não executa	Não executa	
421350	Porto Belo/SC	Não executa	Não executa	Não executa	Não executa	Não executa	Não executa	Não executa	Não executa	Não executa	Não executa	Não executa	Não executa	Não executa	
431500	Porto Lucena/RS	Não executa	Não executa	Não executa	Não executa	Não executa	Não executa	Não executa	Não executa	Não executa	Não executa	Não executa		Não executa	Não executa
431505	Porto Mauá/RS	Não executa	Não executa	Não executa	Não executa	Não executa	Não executa	Não executa	Não executa	Não executa	Não executa	Não executa	Não executa	Não executa	
412030	Porto Vitória/PR		Não executa												
431510	Porto Xavier/RS		Não executa				Não executa		Não executa						
431513	Pouso Novo/RS		Não executa			Não executa	Não executa		Não executa						
421370	Pouso Redondo/SC		Não executa			Não executa	Não executa	Executa	Não executa	Não executa		Não executa	Executa	Executa	
421380	Praia Grande/SC		Não executa			Não executa	Não executa								
412035	Pranchita/PR	Não executa	Não executa	Não executa		Não executa	Não executa		Não executa	Não executa			Não executa		
421390	Presidente Castello Branco/SC	Não executa	Não executa	Não executa	Não executa	Não executa	Não executa	Não executa		Não executa	Não executa	Não executa	Não executa	Não executa	
421400	Presidente Getúlio/SC														
431514	Presidente Lucena/RS	Não executa	Não executa	Não executa	Não executa	Não executa	Não executa	Não executa	Não executa	Não executa	Não executa	Não executa	Não executa	Não executa	
412050	Primeiro de Maio/PR	Não executa	Não executa	Não executa		Não executa	Não executa	Não executa				Não executa			
421415	Princesa/SC														
431530	Quaraí/RS														
412065	Quarto Centenário/PR														
412070	Quatiguá/PR		Não executa	Não executa											
412080	Quatro Barras/PR		Não executa			Não executa	Não executa	Não executa	Não executa	Executa	Não executa	Não executa	Não executa	Não executa	Não executa

TABELA Os01c - INFORMAÇÕES SOBRE OUTROS SERVIÇOS, EXECUTADOS POR OUTROS AGENTES

ANO DE
REFERÊNCIA
2009

Município	Outros serviços executados por outros executores														
	Lavação de vias e praças	Poda de árvores	Limpeza de feiras e mercados	Limpeza de praias	Limpeza de bocas-de-lobo	Pintura de meio fio	Limpeza de lotes vagos	Remoção de animais mortos	Coleta de pneus velhos	Coleta de pilhas e baterias	Coleta de resíduos volumosos	Coleta de lâmpadas fluorescentes	Coleta de resíduos eletrônicos	Outros serviços	
Código Nome/UF															
Região Sul	Os023	Os042	Os025	Os026	Os027	Os028	Os029	Os030	Os031	Os032	Os033	Os049	Os052	Os045	
412085 Quatro Pontes/PR	Não executa	Não executa	Não executa	Não executa	Não executa	Não executa	Executa	Não executa	Não executa	Não executa	Não executa	Não executa	Não executa		
412090 Quedas do Iguaçu/PR	Não executa				Não executa	Não executa		Não executa	Executa						
431532 Quevedos/RS		Não executa			Não executa	Não executa		Não executa							
412120 Quitandinha/PR															
412140 Realeza/PR		Não executa			Não executa	Não executa		Não executa	Não executa		Não executa	Não executa	Não executa	Não executa	
412150 Rebouças/PR		Não executa													
431545 Relvado/RS	Não executa	Não executa	Não executa	Não executa											
412175 Reserva do Iguaçu/PR		Não executa			Não executa	Não executa	Não executa	Não executa		Executa	Não executa	Executa			
412170 Reserva/PR		Não executa			Não executa	Não executa		Não executa							
412180 Ribeirão Claro/PR	Não executa	Não executa				Não executa									
412210 Rio Bom/PR														Não executa	
421460 Rio do Oeste/SC	Não executa				Não executa	Não executa					Não executa				
421480 Rio do Sul/SC	Não executa	Não executa	Não executa	Não executa		Não executa	Não executa	Não executa	Executa	Executa	Não executa	Executa	Não executa		
421470 Rio dos Cedros/SC	Não executa	Não executa	Não executa		Não executa	Não executa	Executa	Não executa	Executa	Executa	Não executa	Executa	Executa		
421490 Rio Fortuna/SC	Não executa	Não executa													
431560 Rio Grande/RS	Não executa	Executa	Não executa	Não executa	Não executa	Não executa	Não executa	Não executa	Não executa	Executa	Não executa	Executa	Executa	Executa	
412230 Rio Negro/PR															
431570 Rio Pardo/RS	Não executa	Não executa	Não executa	Não executa	Não executa	Não executa	Não executa	Não executa	Não executa	Não executa	Não executa	Não executa	Não executa		
421505 Rio Rufino/SC															
431600 Rolante/RS	Não executa	Executa	Não executa	Não executa	Não executa	Não executa	Executa	Executa	Executa	Executa	Executa	Não executa	Executa		
421520 Romelândia/SC		Não executa			Não executa	Não executa		Não executa							
412250 Roncador/PR	Não executa	Não executa	Não executa	Não executa	Não executa	Não executa	Não executa	Não executa	Não executa	Não executa	Não executa	Não executa	Não executa	Não executa	
431620 Rondinha/RS	Não executa	Não executa	Não executa	Não executa	Não executa	Não executa	Não executa	Não executa	Executa	Executa	Executa	Executa	Executa		
412260 Rondon/PR	Não executa	Não executa	Executa	Não executa	Não executa	Não executa	Não executa	Não executa		Não executa	Não executa	Não executa	Executa		
412270 Sabáudia/PR	Não executa	Não executa	Não executa	Não executa											
431643 Saldanha Marinho/RS	Não executa	Não executa	Não executa	Não executa	Não executa	Não executa	Não executa	Não executa	Não executa	Não executa	Não executa	Não executa	Não executa	Não executa	
412290 Salto do Itararé/PR		Não executa				Não executa		Não executa							
431645 Salto do Jacuí/RS															
412300 Salto do Lontra/PR	Não executa	Não executa	Não executa	Não executa	Não executa	Não executa	Não executa	Não executa	Não executa	Não executa	Não executa	Não executa	Não executa		
421540 Salto Veloso/SC	Não executa	Não executa	Não executa	Não executa											
431650 Salvador do Sul/RS	Não executa	Não executa	Não executa	Não executa	Não executa	Não executa	Não executa	Não executa		Não executa					
421545 Sangão/SC															
431670 Santa Bárbara do Sul/RS	Não executa	Executa	Não executa	Não executa	Não executa	Não executa	Não executa	Não executa	Não executa	Não executa	Não executa	Não executa	Não executa		
412320 Santa Cecília do Pavão/PR	Não executa	Não executa	Não executa	Não executa											
412330 Santa Cruz de Monte Castelo/PR	Não executa	Executa	Não executa	Não executa	Não executa	Não executa	Executa	Executa	Executa	Não executa	Não executa	Não executa	Não executa	Não executa	
431680 Santa Cruz do Sul/RS	Não executa	Executa	Executa	Não executa	Não executa	Não executa	Executa	Não executa	Executa	Executa	Executa	Executa	Executa		
412340 Santa Fé/PR															
412350 Santa Helena/PR	Não executa	Executa		Não executa											
421555 Santa Helena/SC	Não executa	Executa	Executa	Não executa											

TABELA Os01c - INFORMAÇÕES SOBRE OUTROS SERVIÇOS, EXECUTADOS POR OUTROS AGENTES

ANO DE REFERÊNCIA
2009

Município	Outros serviços executados por outros executores														
	Lavação de vias e praças	Poda de árvores	Limpeza de feiras e mercados	Limpeza de praias	Limpeza de bocas-de-lobo	Pintura de meio fio	Limpeza de lotes vagos	Remoção de animais mortos	Coleta de pneus velhos	Coleta de pilhas e baterias	Coleta de resíduos volumosos	Coleta de lâmpadas fluorescentes	Coleta de resíduos eletrônicos	Outros serviços	
Código	Nome/UF														
Região Sul		Os023	Os042	Os025	Os026	Os027	Os028	Os029	Os030	Os031	Os032	Os033	Os049	Os052	Os045
412370	Santa Isabel do Ivaí/PR	Não executa	Não executa	Não executa	Não executa	Não executa	Não executa	Não executa	Não executa	Não executa	Não executa	Não executa	Não executa	Não executa	
412382	Santa Lúcia/PR		Não executa			Não executa	Não executa		Não executa	Não executa					
431690	Santa Maria/RS	Não executa	Não executa			Executa		Executa		Executa		Não executa	Executa	Executa	
412395	Santa Mônica/PR		Não executa			Não executa	Não executa	Não executa				Não executa			
421560	Santa Rosa de Lima/SC														
421565	Santa Rosa do Sul/SC	Não executa	Não executa	Não executa	Não executa										
431720	Santa Rosa/RS	Não executa	Não executa			Não executa	Não executa		Não executa		Não executa				
431725	Santa Tereza/RS														
412405	Santa Terezinha de Itaipu/PR		Não executa												
421567	Santa Terezinha/SC	Não executa				Não executa	Não executa	Não executa	Não executa						
431700	Santana da Boa Vista/RS	Não executa	Não executa	Não executa											
431710	Santana do Livramento/RS	Não executa	Não executa	Não executa	Não executa										
421569	Santiago do Sul/SC														
431750	Santo Ângelo/RS		Executa												
431760	Santo Antônio da Patrulha/RS		Não executa												
412410	Santo Antônio da Platina/PR	Não executa	Executa	Executa		Não executa	Não executa	Não executa	Não executa	Executa	Executa	Não executa		Não executa	
431770	Santo Antônio das Missões/RS	Não executa	Não executa	Não executa	Não executa										
431755	Santo Antônio do Palma/RS		Não executa			Não executa	Não executa					Não executa			
412430	Santo Antônio do Paraíso/PR	Não executa	Não executa												
431775	Santo Antônio do Planalto/RS		Não executa				Não executa								
431780	Santo Augusto/RS														
431795	Santo Expedito do Sul/RS		Não executa			Não executa	Não executa		Não executa						
412450	Santo Inácio/PR	Não executa	Não executa			Não executa	Não executa	Não executa	Não executa	Não executa		Não executa			
421580	São Bento do Sul/SC	Não executa	Não executa			Não executa	Não executa		Não executa	Executa	Executa	Executa	Executa	Executa	
421575	São Bernardino/SC														
421590	São Bonifácio/SC	Não executa	Não executa			Não executa	Não executa		Não executa	Não executa					
431800	São Borja/RS														
421600	São Carlos/SC	Não executa	Não executa			Não executa	Não executa		Não executa		Não executa	Não executa			
431810	São Francisco de Assis/RS	Não executa	Não executa	Não executa	Não executa	Não executa	Não executa	Não executa	Não executa	Não executa	Não executa	Não executa	Não executa	Não executa	Não executa
421620	São Francisco do Sul/SC	Não executa	Não executa	Não executa	Não executa	Não executa	Não executa	Executa	Não executa	Não executa	Não executa	Executa	Não executa	Executa	
431830	São Gabriel/RS	Não executa	Executa	Não executa	Não executa	Não executa	Executa	Não executa	Executa	Não executa	Não executa	Não executa	Não executa	Não executa	
421630	São João Batista/SC	Não executa	Não executa	Não executa	Não executa	Não executa	Não executa		Não executa	Não executa		Não executa	Não executa	Não executa	
421635	São João do Itaperiú/SC		Não executa			Não executa	Não executa		Não executa						
421625	São João do Oeste/SC	Não executa	Não executa	Não executa	Não executa										
421640	São João do Sul/SC		Executa			Não executa	Não executa	Não executa	Não executa						
412510	São João do Triunfo/PR		Não executa												
412535	São Jorge do Patrocínio/PR	Não executa	Não executa	Não executa	Não executa	Não executa	Não executa	Não executa	Não executa	Não executa	Não executa	Não executa	Não executa		
412520	São Jorge d'Oeste/PR		Não executa			Não executa	Não executa	Executa	Não executa	Executa			Executa		
412545	São José das Palmeiras/PR														

TABELA Os01c - INFORMAÇÕES SOBRE OUTROS SERVIÇOS, EXECUTADOS POR OUTROS AGENTES

ANO DE REFERÊNCIA
2009

Município	Outros serviços executados por outros executores														
	Lavação de vias e praças	Poda de árvores	Limpeza de feiras e mercados	Limpeza de praias	Limpeza de bocas-de-lobo	Pintura de meio fio	Limpeza de lotes vagos	Remoção de animais mortos	Coleta de pneus velhos	Coleta de pilhas e baterias	Coleta de resíduos volumosos	Coleta de lâmpadas fluorescentes	Coleta de resíduos eletrônicos	Outros serviços	
Código	Nome/UF														
Região Sul		Os023	Os042	Os025	Os026	Os027	Os028	Os029	Os030	Os031	Os032	Os033	Os049	Os052	Os045
421670	São José do Cedro/SC	Não executa	Não executa	Não executa	Não executa	Não executa	Não executa	Executa	Não executa	Não executa	Não executa	Não executa	Não executa	Não executa	
431846	São José do Herval/RS	Não executa	Não executa	Não executa	Não executa	Não executa	Não executa	Não executa	Não executa	Não executa	Não executa	Não executa	Não executa	Não executa	
431848	São José do Hortêncio/RS														
431849	São José do Inhacorá/RS	Não executa	Não executa	Não executa	Não executa										
431850	São José do Norte/RS														
431860	São José do Ouro/RS	Não executa	Não executa	Não executa	Não executa	Não executa	Não executa		Não executa	Não executa	Não executa	Não executa	Não executa	Não executa	
431861	São José do Sul/RS	Não executa	Executa	Não executa	Não executa	Não executa	Não executa	Não executa	Não executa	Não executa	Não executa	Não executa	Não executa	Não executa	Não executa
431862	São José dos Ausentes/RS	Não executa	Não executa			Não executa	Não executa		Não executa						
412550	São José dos Pinhais/PR	Não executa	Não executa			Não executa		Não executa	Não executa	Não executa					
421660	São José/SC	Não executa	Não executa	Não executa	Não executa										
431870	São Leopoldo/RS		Não executa	Não executa			Não executa	Não executa	Executa		Executa		Executa		
431880	São Lourenço do Sul/RS	Não executa	Não executa	Não executa	Não executa	Não executa	Não executa	Executa	Não executa	Não executa	Não executa	Não executa	Não executa	Não executa	
412555	São Manoel do Paraná/PR	Não executa	Não executa			Não executa	Não executa	Não executa	Não executa	Não executa					
431900	São Marcos/RS		Não executa			Não executa			Não executa	Não executa				Não executa	
421710	São Martinho/SC	Não executa	Não executa	Não executa	Não executa	Não executa	Não executa	Não executa	Não executa	Não executa	Não executa	Não executa	Não executa	Não executa	Não executa
412560	São Mateus do Sul/PR	Não executa	Não executa	Não executa		Não executa		Não executa	Não executa	Não executa	Não executa	Não executa	Não executa	Não executa	
431915	São Miguel das Missões/RS	Executa	Não executa	Executa	Não executa										
412570	São Miguel do Iguaçu/PR		Não executa		Não executa	Não executa	Não executa	Não executa	Não executa	Executa	Não executa	Não executa	Não executa	Não executa	
421720	São Miguel do Oeste/SC	Não executa	Não executa			Não executa	Não executa		Não executa	Executa					
431920	São Nicolau/RS		Não executa			Não executa	Não executa		Não executa						
431930	São Paulo das Missões/RS						Não executa								
421725	São Pedro de Alcântara/SC														
431940	São Pedro do Sul/RS	Não executa	Executa	Executa		Não executa	Não executa	Executa	Não executa						
431950	São Sebastião do Cai/RS		Não executa			Não executa	Não executa		Não executa	Não executa	Não executa	Não executa			
431960	São Sepé/RS	Não executa	Não executa	Não executa	Não executa	Não executa	Não executa	Executa	Não executa	Não executa	Não executa	Não executa	Não executa	Não executa	Não executa
412610	São Tomé/PR		Não executa			Não executa	Não executa	Executa	Não executa	Não executa	Não executa	Não executa	Não executa	Não executa	
431971	São Valentim do Sul/RS					Não executa	Não executa		Não executa	Executa	Executa	Executa	Executa	Executa	
412620	Sapopema/PR														
412627	Saudade do Iguaçu/PR		Não executa												
421740	Schroeder/SC	Não executa	Não executa	Não executa	Não executa	Não executa	Não executa	Não executa	Não executa	Não executa	Não executa	Não executa	Não executa	Não executa	
432023	Sede Nova/RS	Não executa	Não executa			Não executa	Não executa		Não executa	Não executa	Não executa	Não executa	Não executa	Não executa	
432026	Segredo/RS	Não executa	Não executa			Não executa	Não executa								
432030	Selbach/RS		Não executa	Executa		Não executa	Não executa		Não executa		Não executa	Não executa	Não executa		
412630	Sengés/PR	Não executa	Não executa	Não executa	Não executa	Não executa	Não executa	Não executa	Não executa	Não executa	Não executa	Não executa	Não executa	Não executa	
432035	Sentinelado do Sul/RS	Não executa	Não executa	Não executa	Não executa	Não executa	Não executa	Não executa	Não executa	Não executa	Não executa	Não executa	Não executa	Não executa	Não executa
432040	Serafina Corrêa/RS		Não executa												
421755	Serra Alta/SC		Não executa			Não executa	Não executa		Não executa						
412635	Serranópolis do Iguaçu/PR	Não executa	Não executa	Não executa	Não executa	Não executa	Não executa	Não executa	Não executa	Não executa	Não executa	Não executa	Não executa	Não executa	
432050	Sertão/RS														

TABELA Os01c - INFORMAÇÕES SOBRE OUTROS SERVIÇOS, EXECUTADOS POR OUTROS AGENTES

ANO DE REFERÊNCIA
2009

Município	Outros serviços executados por outros executores														
	Lavação de vias e praças	Poda de árvores	Limpeza de feiras e mercados	Limpeza de praias	Limpeza de bocas-de-lobo	Pintura de meio fio	Limpeza de lotes vagos	Remoção de animais mortos	Coleta de pneus velhos	Coleta de pilhas e baterias	Coleta de resíduos volumosos	Coleta de lâmpadas fluorescentes	Coleta de resíduos eletrônicos	Outros serviços	
Código	Nome/UF														
Região Sul		Os023	Os042	Os025	Os026	Os027	Os028	Os029	Os030	Os031	Os032	Os033	Os049	Os052	Os045
432060	Severiano de Almeida/RS		Não executa			Não executa	Não executa		Não executa			Não executa			
421760	Siderópolis/SC	Não executa	Não executa	Executa		Não executa	Não executa	Executa	Não executa	Executa		Não executa			
432065	Silveira Martins/RS	Não executa	Não executa			Não executa			Não executa						
432067	Sinimbu/RS	Não executa	Não executa	Não executa	Não executa	Não executa	Não executa	Não executa	Não executa	Não executa	Não executa	Não executa	Não executa	Não executa	Não executa
412660	Siqueira Campos/PR	Não executa	Não executa	Não executa	Não executa	Não executa	Não executa	Não executa	Não executa	Não executa	Não executa	Não executa	Não executa	Não executa	Não executa
432070	Sobradinho/RS		Não executa												
432080	Soledade/RS	Não executa	Não executa	Não executa	Não executa	Não executa	Não executa	Não executa	Não executa	Não executa	Não executa	Não executa	Não executa	Não executa	Não executa
412665	Sulina/PR	Não executa	Não executa			Não executa	Não executa		Não executa						
421780	Taió/SC	Não executa	Não executa	Não executa											
412667	Tamarana/PR	Não executa	Executa	Não executa	Não executa	Não executa	Não executa	Executa	Não executa	Executa	Não executa	Não executa	Não executa	Não executa	
421790	Tangará/SC		Não executa												
412680	Tapejara/PR	Não executa	Não executa	Não executa		Não executa	Não executa	Não executa	Não executa	Não executa	Não executa	Não executa	Não executa	Não executa	
432100	Tapera/RS	Não executa	Executa	Executa	Não executa	Não executa	Não executa	Executa	Não executa	Executa	Executa	Executa	Executa	Executa	
432110	Tapes/RS		Executa	Não executa	Não executa	Não executa	Não executa	Executa	Não executa	Não executa	Não executa	Não executa	Não executa	Não executa	
432132	Taquaruçu do Sul/RS	Não executa	Executa			Não executa	Não executa	Não executa	Não executa	Executa	Não executa	Não executa	Não executa	Não executa	
432135	Tavares/RS														
412700	Teixeira Soares/PR	Não executa	Não executa	Não executa	Não executa										
412720	Terra Boa/PR	Não executa	Não executa	Não executa	Não executa										
432143	Terra de Areia/RS														
421810	Timbé do Sul/SC		Não executa	Não executa	Não executa	Não executa	Não executa	Não executa	Não executa	Não executa	Não executa	Não executa	Não executa	Não executa	Não executa
421820	Timbó/SC	Não executa	Não executa	Não executa		Não executa	Não executa		Não executa					Não executa	
432150	Torres/RS	Não executa	Não executa	Não executa	Não executa	Não executa	Não executa	Não executa	Não executa	Não executa	Não executa	Não executa	Não executa		
421830	Três Barras/SC		Não executa			Não executa	Não executa		Não executa						
432166	Três Cachoeiras/RS														
432183	Três Forquilhas/RS														
432185	Três Palmeiras/RS														
432190	Três Passos/RS	Não executa	Não executa		Não executa	Não executa	Não executa	Não executa	Não executa	Não executa	Não executa	Não executa	Não executa	Não executa	Não executa
421835	Treviso/SC	Não executa	Não executa			Não executa	Não executa		Não executa			Não executa			
421840	Treze de Maio/SC	Não executa				Não executa	Não executa		Não executa						
421850	Treze Tilias/SC														
432195	Trindade do Sul/RS		Não executa			Não executa	Não executa		Não executa						
432200	Triunfo/RS	Não executa	Não executa		Não executa	Não executa	Não executa		Não executa	Não executa	Não executa	Não executa	Não executa		
421860	Trombudo Central/SC	Não executa	Não executa												
421870	Tubarão/SC	Não executa	Não executa	Não executa	Não executa	Não executa	Não executa	Executa	Não executa	Não executa	Não executa	Não executa			
432210	Tucunduva/RS	Não executa	Não executa	Não executa	Não executa	Não executa	Não executa	Não executa	Não executa	Não executa	Não executa	Não executa	Não executa	Não executa	Não executa
421875	Tunápolis/SC	Não executa	Não executa	Não executa	Não executa										
432215	Tunas/RS	Não executa	Não executa	Não executa	Não executa	Não executa	Não executa	Não executa	Executa	Executa	Executa	Executa	Executa	Executa	
432220	Tupanciretã/RS														
432225	Tupandi/RS	Não executa													

TABELA Os01c - INFORMAÇÕES SOBRE OUTROS SERVIÇOS, EXECUTADOS POR OUTROS AGENTES

ANO DE
REFERÊNCIA
2009

Município		Outros serviços executados por outros executores														
		Lavação de vias e praças	Poda de árvores	Limpeza de feiras e mercados	Limpeza de praias	Limpeza de bocas-de-lobo	Pintura de meio fio	Limpeza de lotes vagos	Remoção de animais mortos	Coleta de pneus velhos	Coleta de pilhas e baterias	Coleta de resíduos volumosos	Coleta de lâmpadas fluorescentes	Coleta de resíduos eletrônicos		Outros serviços
Código	Nome/UF															
Região Sul		Os023	Os042	Os025	Os026	Os027	Os028	Os029	Os030	Os031	Os032	Os033	Os049	Os052	Os045	
432230	Tuparendi/RS	Não executa	Não executa	Não executa	Não executa											
412796	Turvo/PR	Não executa	Não executa	Não executa		Não executa	Não executa	Não executa	Não executa	Não executa	Não executa	Não executa	Não executa	Não executa		
432234	Ubiretama/RS	Não executa	Não executa	Não executa	Não executa	Não executa	Não executa	Não executa	Não executa	Não executa	Não executa	Não executa	Não executa	Não executa		
432235	União da Serra/RS		Executa													
412820	União da Vitória/PR	Não executa	Não executa	Não executa	Não executa	Não executa	Não executa	Não executa	Não executa	Não executa	Não executa	Não executa	Não executa	Não executa		
421885	União do Oeste/SC		Não executa													
412830	Uniflor/PR	Não executa	Não executa			Não executa	Não executa				Executa		Executa			
432240	Uruguaiana/RS	Não executa	Não executa			Não executa	Não executa		Não executa	Não executa						
421895	Urupema/SC	Não executa	Não executa	Não executa	Não executa											
421900	Urussanga/SC		Não executa			Não executa	Não executa									
432250	Vacaria/RS		Executa	Não executa		Não executa	Não executa	Executa	Não executa	Executa	Executa	Executa	Executa	Executa		
432255	Vanini/RS		Não executa													
421910	Vargeão/SC		Não executa			Não executa										
432260	Venâncio Aires/RS	Não executa	Executa	Não executa		Não executa	Não executa		Não executa	Não executa		Não executa	Não executa	Não executa		
412853	Ventania/PR															
412855	Vera Cruz do Oeste/PR	Não executa	Não executa			Não executa	Não executa		Não executa							
432285	Vespasiano Correa/RS	Não executa	Não executa	Não executa	Não executa	Não executa	Não executa	Não executa	Não executa	Não executa	Não executa	Não executa	Não executa	Não executa	Não executa	
432290	Viadutos/RS	Não executa	Não executa	Não executa		Não executa	Não executa	Não executa	Não executa	Não executa	Não executa	Não executa	Não executa	Não executa	Não executa	
432310	Vicente Dutra/RS					Não executa	Não executa									
421930	Videira/SC	Não executa	Não executa	Não executa	Não executa	Não executa	Não executa	Não executa	Não executa	Não executa	Não executa	Não executa	Não executa	Não executa		
432335	Vila Lângaro/RS	Não executa	Não executa	Não executa	Não executa	Não executa	Não executa	Não executa	Não executa	Não executa	Não executa	Não executa	Não executa	Não executa		
412850	Wenceslau Braz/PR	Não executa	Não executa	Não executa	Não executa	Não executa	Não executa	Executa	Não executa	Executa	Não executa	Não executa	Não executa	Não executa		

TABELA Ca01
INFORMAÇÕES SOBRE CATADORES

TABELA Ca01 - INFORMAÇÕES SOBRE CATADORES

ANO DE
REFERÊNCIA
2009

Município	Existência de catadores dispersos	Organização			Existência de trabalho social executado pela Prefeitura	
		Existência de organização formal	Quantidade de entidades associativas	Quantidade de associados		
Código Nome/UF			entidades	pessoas		
Região Sul	Ca004	Ca005	Ca006	Ca007	Ca008	
420010 Abelardo Luz/SC	Sim	Não	0	0	Não	
420020 Agrolândia/SC	Sim	Não	0	0	Não	
420030 Agronômica/SC	Sim	Não	0	0	Não	
420040 Água Doce/SC	Sim	Não	0	0	Não	
430005 Água Santa/RS	Sim	Não	0	0	Não	
420050 Águas de Chapecó/SC	Sim	Não	0	0	Não	
420055 Águas Frias/SC	Não	Não	0	0	Sim	
420060 Águas Mornas/SC	Não	Não	0	0	Não	
430010 Agudo/RS	Sim	Não	0	0	Não	
430020 Ajuricaba/RS	Sim	Não	0	0	Não	
430030 Alecrim/RS	Não	Não	0	0	Não	
430040 Alegrete/RS	Sim	Sim	1	23	Não	
430045 Alegria/RS	Não	Não	0	0	Não	
430050 Alpestre/RS	Não	Não	0	0	Não	
430055 Alto Alegre/RS	Sim	Não	0	0	Não	
420075 Alto Bela Vista/SC	Não	Não	0	0		
412862 Alto Paraíso/PR	Sim	Não	0	0	Não	
410060 Alto Paraná/PR	Sim	Sim	1	6	Não	
410070 Alto Piquiri/PR	Sim	Não	0	0	Não	
410050 Altônia/PR	Sim	Sim	1	7	Não	
430060 Alvorada/RS	Sim	Sim	2	0	Sim	
410090 Amaporã/PR	Não	Não	0	0	Não	
430064 Ametista do Sul/RS	Não	Não	0	0	Não	
410105 Anahy/PR	Sim	Não	0	0	Sim	
410110 Andirá/PR	Sim	Não	0	0	Não	
410115 Ângulo/PR	Sim	Não	0	0	Não	
420110 Anitápolis/SC	Não	Não	0	0	Não	
410120 Antonina/PR	Sim	Sim	0	0	Sim	
430080 Antônio Prado/RS	Sim	Não	0	0	Não	
420125 Apiúna/SC	Sim	Não	0	0	Sim	
410140 Apucarana/PR	Sim	Sim	1	43	Sim	
410150 Arapongas/PR	Sim	Sim	2	97	Sim	
430087 Araricá/RS	Sim	Não	0	0	Sim	
410180 Araucária/PR	Sim	Sim	1	38	Sim	
420150 Armazém/SC	Sim	Não	0	0	Não	
430100 Arroio do Meio/RS	Sim	Não	0	0	Sim	
430107 Arroio do Padre/RS	Não		0	0		
430130 Arroio Grande/RS	Sim	Não	0	0	Não	
420160 Arroio Trinta/SC	Sim	Não	0	0	Não	

TABELA Ca01 - INFORMAÇÕES SOBRE CATADORES

ANO DE
REFERÊNCIA
2009

Município	Existência de catadores dispersos	Organização			Existência de trabalho social executado pela Prefeitura	
		Existência de organização formal	Quantidade de entidades associativas	Quantidade de associados		
Código Nome/UF			entidades	pessoas		
Região Sul	Ca004	Ca005	Ca006	Ca007	Ca008	
430140 Arvorezinha/RS	Sim	Não	0	0	Não	
420170 Ascurra/SC	Sim	Não	0	0	Não	
410210 Astorga/PR	Sim	Não	0	0	Não	
430155 Áurea/RS	Não	Não	0	0	Não	
420190 Aurora/SC	Não	Não	0	0	Não	
430160 Bagé/RS	Sim	Sim	1	42	Sim	
420200 Balneário Camboriú/SC	Sim	Sim	2	22	Sim	
430163 Balneário Pinhal/RS	Sim	Não	0	0	Não	
420208 Bandeirante/SC	Não	Não	0	0	Não	
410250 Barbosa Ferraz/PR	Sim	Sim	1	7	Sim	
430185 Barra do Guarita/RS	Não	Não	0	0	Não	
430187 Barra do Quaraí/RS	Sim	Sim	1	14	Sim	
430192 Barra do Rio Azul/RS	Não	Não	0	0		
410260 Barracão/PR	Sim	Sim	0	0	Sim	
430200 Barros Cassal/RS	Sim	Não	0	0	Não	
410275 Bela Vista da Caroba/PR			0	0		
410280 Bela Vista do Paraíso/PR	Sim	Não	0	0	Não	
420213 Bela Vista do Toldo/SC	Não	Não	0	0	Não	
420220 Benedito Novo/SC	Sim	Não	0	0	Não	
430210 Bento Gonçalves/RS	Sim	Sim	5	94	Sim	
410290 Bituruna/PR	Não	Sim	1	23	Sim	
410302 Boa Esperança do Iguaçu/PR	Não	Não	0	0	Não	
410304 Boa Ventura de São Roque/PR	Sim	Não	0	0	Sim	
430215 Boa Vista das Missões/RS	Sim	Não	0	0	Não	
410310 Bocaiúva do Sul/PR	Sim	Sim	1	15	Sim	
420257 Bom Jesus do Oeste/SC	Não	Não	0	0	Não	
410315 Bom Jesus do Sul/PR	Sim	Não	0	0	Não	
430230 Bom Jesus/RS	Sim	Não	0	0	Não	
430235 Bom Princípio/RS	Não	Não	0	0	Não	
420260 Bom Retiro/SC	Sim	Não	0	0	Não	
420245 Bombinhas/SC	Sim	Não	0	0	Não	
410330 Borrazópolis/PR	Sim	Sim	1	4	Sim	
430250 Bossoroca/RS	Sim	Sim	1	4	Sim	
430258 Bozano/RS	Não	Não	0	0	Não	
420280 Braço do Norte/SC	Sim	Não	0	0	Não	
420285 Braço do Trombudo/SC	Não	Não	0	0	Não	
410335 Braganey/PR	Sim	Não	0	0	Não	
420290 Brusque/SC	Sim	Não	0	0	Não	
420300 Caçador/SC	Sim	Sim	1	24	Sim	

TABELA Ca01 - INFORMAÇÕES SOBRE CATADORES

ANO DE
REFERÊNCIA
2009

Município	Existência de catadores dispersos	Organização			Existência de trabalho social executado pela Prefeitura	
		Existência de organização formal	Quantidade de entidades associativas	Quantidade de associados		
Código Nome/UF			entidades	pessoas		
Região Sul	Ca004	Ca005	Ca006	Ca007	Ca008	
430280 Caçapava do Sul/RS	Sim	Sim	1	20	Sim	
430290 Cacequi/RS	Sim	Sim	1	21	Não	
430310 Cachoeirinha/RS	Sim	Sim	2	24	Não	
410345 Cafelândia/PR	Sim	Sim	1	10	Sim	
430340 Caiçara/RS	Sim	Não	0	0	Não	
430350 Camaquã/RS	Sim	Sim	1	30	Sim	
430360 Cambará do Sul/RS	Não		0	0		
410370 Cambé/PR	Sim	Sim	1	12	Sim	
430367 Campestre da Serra/RS	Sim	Não	0	0		
410400 Campina Grande do Sul/PR	Sim	Não	0	0	Não	
410405 Campo Bonito/PR	Não		0	0		
410410 Campo do Tenente/PR	Sim	Sim	1	5	Sim	
410420 Campo Largo/PR	Sim	Sim	1	13	Sim	
430410 Campos Borges/RS	Não	Não	0	0	Não	
420360 Campos Novos/SC			0	0		
430420 Candelária/RS	Sim	Não	0	0	Não	
430430 Cândido Godói/RS	Sim	Não	0	0	Sim	
410442 Candió/PR	Sim	Sim	1	28	Não	
430440 Canela/RS	Não	Não	0	0	Não	
420370 Canelinha/SC	Não	Não	0	0	Não	
430450 Canguçu/RS	Sim	Sim	1	22	Sim	
430460 Canoas/RS	Sim	Sim	4	92	Não	
410450 Capanema/PR	Sim	Não	0	0	Sim	
420325 Capão Alto/SC	Não	Não	0	0	Não	
430466 Capão do Leão/RS	Sim	Não	0	0	Não	
410460 Capitão Leônidas Marques/PR	Sim	Sim	1	9	Não	
430469 Capitão/RS	Não	Não	0	0		
420395 Capivari de Baixo/SC	Sim	Não	0	0	Não	
430467 Capivari do Sul/RS	Sim	Não	0	0	Não	
430471 Caraa/RS	Sim	Não	0	0	Não	
430470 Carazinho/RS	Sim	Sim	2	30	Não	
410470 Carlópolis/PR	Sim	Não	0	0	Não	
430490 Casca/RS	Sim	Não	0	0	Não	
410480 Cascavel/PR	Sim	Sim	1	89	Sim	
430495 Caseiros/RS	Não	Não	0	0	Sim	
410490 Castro/PR	Sim	Sim	1	8	Sim	
420400 Catanduvas/SC	Sim	Não	0	0	Não	
430500 Catuípe/RS	Sim	Não	0	0	Não	
420410 Caxambu do Sul/SC	Não	Não	0	0	Não	

TABELA Ca01 - INFORMAÇÕES SOBRE CATADORES

ANO DE
REFERÊNCIA
2009

Município	Existência de catadores dispersos	Organização			Existência de trabalho social executado pela Prefeitura
		Existência de organização formal	Quantidade de entidades associativas	Quantidade de associados	
Código Nome/UF			entidades	pessoas	
Região Sul	Ca004	Ca005	Ca006	Ca007	Ca008
430510 Caxias do Sul/RS	Sim	Sim	10	123	Sim
430512 Cerrito/RS	Sim	Não	0	0	Não
420419 Chapadão do Lageado/SC	Sim	Não	0	0	Não
420420 Chapecó/SC	Sim	Sim	2	25	Não
430535 Charqueadas/RS	Sim	Sim	1	11	Sim
430537 Charrua/RS	Não	Não	0	0	Não
410540 Chopinzinho/PR	Sim	Não	0	0	Sim
430543 Chui/RS	Sim	Não	0	0	Não
410550 Cianorte/PR	Sim	Sim	1	15	Sim
410560 Cidade Gaúcha/PR	Não	Não	0	0	
430550 Ciriaco/RS	Sim	Não	0	0	Não
420425 Cocal do Sul/SC	Sim	Não	0	0	Não
430558 Colinas/RS	Não		0	0	
410580 Colombo/PR	Sim	Sim	1	0	Sim
410590 Colorado/PR	Sim	Sim	1	15	Não
420430 Concórdia/SC	Sim	Sim	1	8	Sim
430570 Condor/RS	Não	Não	0	0	Não
410610 Conselheiro Mairinck/PR	Sim	Não	0	0	Não
430583 Coqueiro Baixo/RS	Não	Não	0	0	Não
430585 Coqueiros do Sul/RS	Não	Não	0	0	
410640 Cornélio Procopio/PR	Sim	Sim	1	50	Não
420440 Coronel Freitas/SC	Sim	Não	0	0	Não
420445 Coronel Martins/SC	Não	Não	0	0	
430593 Coronel Pilar/RS			0	0	
410650 Coronel Vivida/PR	Sim	Não	0	0	Não
420450 Corupá/SC	Não	Não	0	0	
420460 Criciúma/SC	Sim	Sim	1	20	Não
430605 Cristal/RS	Sim	Não	0	0	Não
430610 Cruz Alta/RS			0	0	
410660 Cruzeiro do Oeste/PR	Sim	Sim	1	15	Sim
410685 Cruzmaltina/PR	Não	Não	0	0	Não
410690 Curitiba/PR	Sim	Sim	11	411	Sim
420480 Curitibaanos/SC	Sim	Sim	1	33	Não
430632 Derrubadas/RS	Não	Não	0	0	Não
430635 Dezesseis de Novembro/RS	Sim	Não	0	0	Sim
410712 Diamante do Sul/PR	Sim	Não	0	0	Sim
410715 Diamante D'Oeste/PR	Sim	Não	0	0	Sim
420500 Dionísio Cerqueira/SC	Sim	Não	0	0	Sim
430642 Dois Irmãos das Missões/RS	Não	Não	0	0	Não

TABELA Ca01 - INFORMAÇÕES SOBRE CATADORES

ANO DE
REFERÊNCIA
2009

Município	Existência de catadores dispersos	Organização			Existência de trabalho social executado pela Prefeitura	
		Existência de organização formal	Quantidade de entidades associativas	Quantidade de associados		
Código Nome/UF			entidades	pessoas		
Região Sul	Ca004	Ca005	Ca006	Ca007	Ca008	
430640 Dois Irmãos/RS	Não	Não	0	0	Não	
430650 Dom Feliciano/RS	Sim	Não	0	0	Não	
430660 Dom Pedrito/RS	Sim	Não	0	0	Sim	
420510 Dona Emma/SC	Sim	Não	0	0	Não	
430670 Dona Francisca/RS	Sim	Não	0	0	Não	
430673 Doutor Mauricio Cardoso/RS	Sim	Não	0	0	Não	
420515 Doutor Pedrinho/SC	Sim	Não	0	0	Não	
430675 Doutor Ricardo/RS	Não	Não	0	0		
430680 Encantado/RS	Sim	Não	0	0	Não	
430690 Encruzilhada do Sul/RS	Sim	Sim	1	20	Sim	
420517 Entre Rios/SC	Sim	Não	0	0	Não	
430693 Entre-Ijuís/RS	Sim	Não	0	0	Não	
430697 Erebangó/RS	Sim	Não	0	0	Sim	
430700 Erechim/RS	Sim	Sim	5	80	Sim	
420519 Ermo/SC	Não	Não	0	0		
430705 Ernestina/RS	Não	Não	0	0		
430720 Erval Grande/RS	Sim	Não	0	0	Não	
430730 Erval Seco/RS	Sim	Não	0	0	Não	
420520 Erval Velho/SC	Sim	Não	0	0	Não	
430745 Esperança do Sul/RS	Não	Não	0	0	Não	
430750 Espumoso/RS	Sim	Sim	1	28	Sim	
430760 Estância Velha/RS	Sim	Não	0	0	Não	
430781 Estrela Velha/RS	Não	Não	0	0	Não	
430780 Estrela/RS	Sim	Não	0	0	Não	
430786 Fagundes Varela/RS	Não	Não	0	0	Não	
410755 Farol/PR	Sim	Não	0	0	Não	
430790 Farroupilha/RS	Sim	Sim	1	14	Sim	
430800 Faxinal do Soturno/RS	Sim	Não	0	0	Sim	
410760 Faxinal/PR	Sim	Não	0	0	Não	
430805 Faxinalzinho/RS	Não	Não	0	0	Não	
410765 Fazenda Rio Grande/PR	Sim	Sim	1	15		
430810 Feliz/RS	Sim	Não	0	0	Não	
410770 Fênix/PR	Não	Não	0	0	Não	
430820 Flores da Cunha/RS	Sim	Não	0	0	Sim	
410790 Floresta/PR	Sim	Não	0	0	Sim	
420540 Florianópolis/SC	Sim	Sim	2	116	Sim	
430840 Formigueiro/RS	Sim	Não	0	0	Não	
410820 Formosa do Oeste/PR	Sim	Não	0	0	Não	
420543 Formosa do Sul/SC	Não	Não	0	0	Não	

TABELA Ca01 - INFORMAÇÕES SOBRE CATADORES

ANO DE
REFERÊNCIA
2009

Município	Existência de catadores dispersos	Organização			Existência de trabalho social executado pela Prefeitura	
		Existência de organização formal	Quantidade de entidades associativas	Quantidade de associados		
Código	Nome/UF		entidades	pessoas		
Região Sul		Ca004	Ca005	Ca006	Ca007	Ca008
420545	Forquilha/SC			0	0	
410830	Foz do Iguaçu/PR	Sim	Sim	1	0	
420550	Fraiburgo/SC	Sim	Não	0	0	Não
410840	Francisco Beltrão/PR	Sim	Sim	1	140	Não
420555	Frei Rogério/SC	Sim	Não	0	0	Não
420560	Galvão/SC	Não	Não	0	0	Não
430860	Garibaldi/RS	Sim	Sim	1	21	Sim
430865	Garruchos/RS	Sim	Não	0	0	Não
420580	Garuva/SC	Sim	Não	0	0	Não
420590	Gaspar/SC	Sim	Não	0	0	Não
430880	General Câmara/RS	Sim	Não	0	0	Não
410850	General Carneiro/PR	Não	Sim	1	20	Sim
420600	Governador Celso Ramos/SC	Sim	Não	0	0	Não
430912	Gramado dos Loureiros/RS	Não	Não	0	0	Não
420610	Grão Pará/SC	Sim	Não	0	0	Não
430920	Gravataí/RS	Sim	Sim	1	45	Sim
430925	Guabiju/RS	Não		0	0	
430930	Guaíba/RS	Sim	Sim	2	86	Sim
410880	Guaira/PR	Sim	Não	0	0	Sim
410890	Guairaçá/PR	Não	Não	0	0	Não
410900	Guapirama/PR	Sim	Não	0	0	Não
430940	Guaporé/RS	Sim	Não	0	0	Não
410910	Guaporema/PR	Sim	Não	0	0	Não
420650	Guaramirim/SC	Sim	Não	0	0	Não
430950	Guarani das Missões/RS	Não	Sim	1	30	Não
410940	Guarapuava/PR	Sim	Sim	1	98	Sim
420670	Herval d'Oeste/SC	Sim	Não	0	0	
430965	Hulha Negra/RS	Sim	Não	0	0	
430980	Ibiaçá/RS	Não	Não	0	0	Não
420680	Ibicaré/SC	Não	Não	0	0	Não
410980	Ibiporã/PR	Sim	Não	0	0	Não
430990	Ibiraiaras/RS	Sim	Não	0	0	Não
420690	Ibirama/SC	Não	Sim	1	10	Sim
431000	Ibirubá/RS	Sim	Sim	1	12	Sim
420700	Içara/SC	Sim	Sim	1	0	Não
410990	Icaraima/PR	Sim	Não	0	0	Não
431010	Igrejinha/RS	Sim	Não	0	0	Não
411005	Iguatu/PR	Sim	Não	0	0	Sim
431020	Ijuí/RS	Sim	Sim	1	28	Sim

TABELA Ca01 - INFORMAÇÕES SOBRE CATADORES

ANO DE
REFERÊNCIA
2009

Município	Existência de catadores dispersos	Organização			Existência de trabalho social executado pela Prefeitura	
		Existência de organização formal	Quantidade de entidades associativas	Quantidade de associados		
Código Nome/UF			entidades	pessoas		
Região Sul	Ca004	Ca005	Ca006	Ca007	Ca008	
431030 Ilópolis/RS	Não	Não	0	0		
420720 Imarui/SC	Sim	Não	0	0	Não	
431033 Imbé/RS	Sim	Não	0	0	Não	
420730 Imbituba/SC	Sim	Sim	1	14	Não	
420740 Imbuia/SC	Sim	Não	0	0	Não	
431036 Imigrante/RS	Não	Não	0	0	Não	
411020 Inácio Martins/PR	Sim	Não	0	0	Não	
420757 Iomerê/SC	Sim	Não	0	0	Não	
420760 Ipira/SC	Sim	Não	0	0	Não	
431046 Ipiranga do Sul/RS	Não	Não	0	0	Não	
420770 Ipumirim/SC	Não	Não	0	0	Não	
431050 Irai/RS	Sim	Não	0	0	Sim	
420780 Irani/SC	Sim	Não	0	0	Não	
411070 Irati/PR			0	0	Sim	
411080 Iretama/PR	Sim	Não	0	0	Não	
420790 Irineópolis/SC	Sim	Sim	0	0	Não	
420800 Itá/SC	Sim	Não	0	0	Não	
411090 Itaguajé/PR	Não		0	0		
420810 Itaiópolis/SC	Não	Sim	1	18	Não	
420820 Itajai/SC	Sim	Sim	1	46	Não	
411110 Itambé/PR	Sim	Não	0	0	Não	
420830 Itapema/SC	Sim	Sim	1	25	Sim	
420840 Itapiranga/SC	Não	Não	0	0	Não	
431060 Itaquí/RS	Sim	Não	0	0	Não	
431065 Itati/RS	Não	Não	0	0	Não	
420850 Ituporanga/SC	Sim	Não	0	0	Não	
411160 Ivatuba/PR	Sim	Não	0	0	Não	
431080 Ivoti/RS	Não	Não	0	0	Não	
420860 Jaborá/SC	Não		0	0		
431085 Jaboticaba/RS	Sim	Não	0	0		
411180 Jacarezinho/PR	Sim	Sim	1	27	Não	
420870 Jacinto Machado/SC	Sim	Não	0	0		
431110 Jaguarí/RS	Sim	Sim	1	9	Sim	
411210 Jandaia do Sul/PR	Sim	Sim	1	64	Não	
411230 Japira/PR	Sim	Não	0	0	Sim	
411240 Japurá/PR	Sim	Não	0	0	Não	
420890 Jaraguá do Sul/SC	Sim	Sim	2	45	Não	
411260 Jardim Olinda/PR	Não	Não	0	0	Não	
420895 Jardinópolis/SC	Não	Não	0	0	Não	

TABELA Ca01 - INFORMAÇÕES SOBRE CATADORES

ANO DE
REFERÊNCIA
2009

Município	Existência de catadores dispersos	Organização			Existência de trabalho social executado pela Prefeitura	
		Existência de organização formal	Quantidade de entidades associativas	Quantidade de associados		
Código Nome/UF			entidades	pessoas		
Região Sul	Ca004	Ca005	Ca006	Ca007	Ca008	
420900 Joaçaba/SC	Sim	Sim	1	10	Sim	
411295 Juranda/PR	Não	Sim	1	12	Não	
411300 Jussara/PR	Sim	Não	0	0	Sim	
420920 Lacerdópolis/SC	Não	Não	0	0		
420930 Lages/SC	Sim	Sim	1	80	Sim	
431127 Lagoa dos Três Cantos/RS	Não	Não	0	0		
431130 Lagoa Vermelha/RS	Sim	Sim	1	20	Não	
431125 Lagoão/RS	Sim	Não	0	0	Não	
420940 Laguna/SC	Sim	Sim	1	30		
411320 Lapa/PR	Sim	Sim	1	15	Sim	
411330 Laranjeiras do Sul/PR	Sim	Sim	0	0	Não	
420950 Laurentino/SC	Sim	Não	0	0	Não	
420960 Lauro Muller/SC	Sim	Não	0	0	Não	
431150 Lavras do Sul/RS	Não	Não	0	0	Não	
411340 Leopólis/PR	Sim	Não	0	0	Não	
420985 Lindóia do Sul/SC	Não	Não	0	0		
431162 Lindolfo Collor/RS	Sim	Sim	0	0	Não	
431164 Linha Nova/RS	Não	Não	0	0	Não	
411350 Loanda/PR	Sim	Não	0	0	Sim	
411360 Lobato/PR	Sim	Sim	1	7	Sim	
411373 Luiziana/PR	Não	Sim	0	0	Sim	
411375 Lunardelli/PR	Sim	Não	0	0	Não	
411380 Lupionópolis/PR	Não	Não	0	0		
421003 Luzerna/SC	Não	Não	0	0	Não	
431171 Maçambará/RS	Sim	Não	0	0	Não	
431170 Machadinho/RS	Não	Não	0	0		
421010 Mafra/SC	Sim	Sim	1	9	Sim	
411390 Mallet/PR	Sim	Sim	0	0	Não	
411410 Mandaguaiçu/PR	Sim	Sim	1	12	Sim	
411435 Manfrinópolis/PR	Não	Não	0	0	Não	
411440 Mangueirinha/PR	Sim	Não	0	0	Sim	
431175 Manoel Viana/RS	Sim	Não	0	0	Não	
431177 Maquiné/RS	Sim	Não	0	0		
421040 Maracajá/SC	Não	Não	0	0	Não	
431180 Marau/RS	Sim	Não	0	0	Não	
421055 Marema/SC	Não	Não	0	0	Não	
411470 Maria Helena/PR	Sim	Não	0	0	Não	
411490 Marilândia do Sul/PR	Sim	Sim	1	15	Sim	
411520 Maringá/PR	Sim	Sim	6	285	Sim	

TABELA Ca01 - INFORMAÇÕES SOBRE CATADORES

ANO DE
REFERÊNCIA
2009

Município	Existência de catadores dispersos	Organização			Existência de trabalho social executado pela Prefeitura	
		Existência de organização formal	Quantidade de entidades associativas	Quantidade de associados		
Código Nome/UF			entidades	pessoas		
Região Sul	Ca004	Ca005	Ca006	Ca007	Ca008	
411530 Mariópolis/PR	Sim	Não	0	0	Não	
411535 Maripá/PR	Sim	Não	0	0	Sim	
411545 Marquinho/PR	Não	Não	0	0	Não	
421060 Massaranduba/SC	Sim	Não	0	0	Não	
411560 Matelândia/PR	Não	Sim	1	12	Sim	
431217 Mato Queimado/RS	Não	Não	0	0	Não	
421070 Matos Costa/SC	Sim	Sim	1	3	Não	
411575 Mauá da Serra/PR	Sim	Não	0	0	Não	
431220 Maximiliano de Almeida/RS	Não	Não	0	0	Não	
411580 Medianeira/PR	Sim	Sim	1	50	Sim	
411585 Mercedes/PR	Sim	Não	0	0	Sim	
411590 Mirador/PR	Não	Não	0	0		
421085 Mirim Doce/SC	Sim	Não	0	0	Não	
431235 Montauri/RS	Não	Não	0	0	Não	
431238 Monte Belo do Sul/RS	Não	Não	0	0		
421110 Monte Castelo/SC	Não	Não	0	0	Não	
431240 Montenegro/RS	Sim	Sim	1	17	Sim	
411620 Morretes/PR	Sim	Sim	1	11	Sim	
431244 Morrinhos do Sul/RS	Não	Não	0	0	Não	
431245 Morro Redondo/RS	Não	Não	0	0		
431250 Mostardas/RS	Sim	Não	0	0	Não	
431260 Muçum/RS	Sim	Não	0	0	Não	
431265 Não-Me-Toque/RS	Sim	Não	0	0	Não	
431267 Nicolau Vergueiro/RS	Não	Não	0	0	Não	
431275 Nova Alvorada/RS	Não	Não	0	0	Não	
411660 Nova América da Colina/PR			0	0		
431290 Nova Bassano/RS	Sim	Não	0	0	Não	
431300 Nova Brésia/RS	Não	Não	0	0	Não	
431301 Nova Candelária/RS	Sim	Não	0	0	Não	
411695 Nova Esperança do Sudoeste/PR	Sim	Não	0	0	Sim	
431303 Nova Esperança do Sul/RS	Sim	Não	0	0	Não	
411690 Nova Esperança/PR	Sim	Sim	1	40	Sim	
411700 Nova Fátima/PR	Sim	Não	0	0	Não	
431306 Nova Hartz/RS	Não	Sim	0	0	Sim	
421145 Nova Itaberaba/SC			0	0		
411705 Nova Laranjeiras/PR	Não		0	0	Não	
411710 Nova Londrina/PR	Sim	Não	0	0	Não	
411720 Nova Olímpia/PR	Sim	Sim	1	9	Sim	
431308 Nova Pádua/RS	Não	Não	0	0	Não	

TABELA Ca01 - INFORMAÇÕES SOBRE CATADORES

ANO DE
REFERÊNCIA
2009

Município	Existência de catadores dispersos	Organização			Existência de trabalho social executado pela Prefeitura	
		Existência de organização formal	Quantidade de entidades associativas	Quantidade de associados		
Código Nome/UF			entidades	pessoas		
Região Sul	Ca004	Ca005	Ca006	Ca007	Ca008	
431310 Nova Palma/RS	Sim	Sim	1	20	Sim	
431320 Nova Petrópolis/RS	Sim	Não	0	0	Não	
411725 Nova Prata do Iguçu/PR	Sim	Não	0	0	Não	
431335 Nova Roma do Sul/RS	Não		0	0		
411721 Nova Santa Bárbara/PR	Sim	Sim	1	5	Sim	
431337 Nova Santa Rita/RS	Sim	Sim	1	36	Sim	
421150 Nova Trento/SC	Não		0	0		
431340 Novo Hamburgo/RS	Sim	Sim	0	0	Sim	
421165 Novo Horizonte/SC	Não	Não	0	0	Não	
411729 Novo Itacolomi/PR	Sim	Não	0	0	Sim	
431344 Novo Tiradentes/RS	Não	Não	0	0	Não	
421170 Orleans/SC	Não	Sim	1	20	Sim	
431350 Osório/RS	Sim	Não	0	0	Não	
411740 Ourizona/PR	Não		0	0	Não	
431360 Paim Filho/RS	Não	Não	0	0	Não	
421200 Palma Sola/SC	Sim	Não	0	0	Sim	
431370 Palmeira das Missões/RS	Sim	Não	0	0	Não	
411790 Palotina/PR	Sim	Sim	1	35	Sim	
431395 Pantano Grande/RS	Não	Não	0	0	Não	
421220 Papanduva/SC	Sim	Sim	1	50	Sim	
411820 Paranaguá/PR	Sim	Sim	2	55	Sim	
411840 Paranavai/PR	Sim	Sim	1	37	Sim	
431403 Pareci Novo/RS	Sim	Não	0	0	Não	
431405 Parobé/RS	Sim	Não	0	0	Não	
431406 Passa Sete/RS	Não	Sim	0	0	Não	
431410 Passo Fundo/RS	Sim	Sim	4	73	Sim	
411860 Paula Freitas/PR	Sim	Sim	0	0	Não	
431415 Paverama/RS	Sim	Não	0	0	Não	
431417 Pedras Altas/RS	Não	Não	0	0	Não	
431420 Pedro Osório/RS	Sim		0	0	Não	
431430 Pejuçara/RS	Não	Não	0	0	Não	
431440 Pelotas/RS	Sim	Não	0	0	Não	
421250 Penha/SC	Sim	Não	0	0	Não	
421260 Peritiba/SC	Sim	Não	0	0	Não	
411885 Perobal/PR	Sim	Sim	1	1	Não	
411890 Pérola/PR	Sim	Não	0	0	Não	
421270 Petrolândia/SC	Não	Não	0	0	Não	
421280 Piçarras/SC	Sim	Não	0	0	Não	
411910 Piên/PR	Sim	Não	0	0	Não	

TABELA Ca01 - INFORMAÇÕES SOBRE CATADORES

ANO DE
REFERÊNCIA
2009

Município	Existência de catadores dispersos	Organização			Existência de trabalho social executado pela Prefeitura	
		Existência de organização formal	Quantidade de entidades associativas	Quantidade de associados		
Código Nome/UF			entidades	pessoas		
Região Sul	Ca004	Ca005	Ca006	Ca007	Ca008	
411915 Pinhais/PR	Sim	Não	0	0	Não	
431446 Pinhal da Serra/RS	Não	Não	0	0	Não	
431447 Pinhal Grande/RS	Não	Não	0	0	Não	
431445 Pinhal/RS	Não	Não	0	0	Não	
411920 Pinhalão/PR	Sim	Não	0	0	Não	
411930 Pinhão/PR	Sim	Sim	1	14	Sim	
431449 Pinheirinho do Vale/RS	Não	Não	0	0	Não	
421300 Pinheiro Preto/SC	Sim	Não	0	0	Não	
411940 Pirai do Sul/PR	Sim	Não	0	0	Não	
431455 Pirapó/RS	Não	Não	0	0	Não	
421310 Piratuba/SC	Não		0	0	Não	
411960 Pitanga/PR	Sim	Sim	1	0		
421315 Planalto Alegre/SC	Sim	Não	0	0	Não	
431475 Poço das Antas/RS	Sim	Não	0	0	Não	
411990 Ponta Grossa/PR	Sim	Sim	4	144	Sim	
411995 Pontal do Paraná/PR	Sim	Sim	1	62	Sim	
421330 Ponte Alta/SC	Sim	Não	0	0	Não	
431478 Ponte Preta/RS	Não	Não	0	0	Não	
421340 Ponte Serrada/SC	Sim	Não	0	0	Sim	
412000 Porecatu/PR	Sim	Sim	1	20	Sim	
431490 Porto Alegre/RS	Sim	Sim	16	831	Sim	
421350 Porto Belo/SC	Sim	Não	0	0	Sim	
431500 Porto Lucena/RS	Não	Não	0	0	Não	
431505 Porto Mauá/RS	Não	Não	0	0	Não	
412030 Porto Vitória/PR	Não	Sim	0	0	Não	
431510 Porto Xavier/RS	Sim	Sim	1	20	Não	
431513 Pouso Novo/RS	Não		0	0		
421370 Pouso Redondo/SC	Sim	Não	0	0		
421380 Praia Grande/SC	Sim	Não	0	0	Não	
412035 Pranchita/PR	Sim	Sim	0	0	Sim	
421390 Presidente Castello Branco/SC	Sim	Não	0	0		
421400 Presidente Getúlio/SC	Não	Não	0	0	Não	
431514 Presidente Lucena/RS	Não	Não	0	0	Não	
412050 Primeiro de Maio/PR	Sim	Sim	0	0	Sim	
421415 Princesa/SC	Sim	Não	0	0	Não	
431530 Quaraí/RS	Sim	Não	0	0	Não	
412065 Quarto Centenário/PR	Sim	Não	0	0	Não	
412070 Quatiguá/PR	Sim	Não	0	0	Não	
412080 Quatro Barras/PR	Sim	Sim	1	20	Sim	

TABELA Ca01 - INFORMAÇÕES SOBRE CATADORES

ANO DE
REFERÊNCIA
2009

Município	Existência de catadores dispersos	Organização			Existência de trabalho social executado pela Prefeitura
		Existência de organização formal	Quantidade de entidades associativas	Quantidade de associados	
Código Nome/UF			entidades	pessoas	
Região Sul	Ca004	Ca005	Ca006	Ca007	Ca008
412085 Quatro Pontes/PR	Sim	Não	0	0	Sim
412090 Quedas do Iguaçu/PR	Sim	Não	0	0	
431532 Quevedos/RS	Sim	Não	0	0	Não
412120 Quitandinha/PR	Sim	Sim	1	8	Sim
412140 Realeza/PR	Sim	Sim	0	0	
412150 Rebouças/PR	Sim	Não	0	0	Não
431545 Relvado/RS	Não	Não	0	0	Não
412175 Reserva do Iguaçu/PR	Sim	Sim	1	0	Sim
412170 Reserva/PR	Sim	Não	0	0	Sim
412180 Ribeirão Claro/PR	Sim	Não	0	0	Não
412210 Rio Bom/PR	Sim	Não	0	0	Não
421460 Rio do Oeste/SC	Sim	Não	0	0	Sim
421480 Rio do Sul/SC	Sim	Não	0	0	Não
421470 Rio dos Cedros/SC	Sim	Não	0	0	Não
421490 Rio Fortuna/SC	Não	Não	0	0	Não
431560 Rio Grande/RS	Sim	Sim	3	39	Sim
412230 Rio Negro/PR			1	17	Sim
431570 Rio Pardo/RS		Não	0	0	Sim
421505 Rio Rufino/SC	Não	Não	0	0	Não
431600 Rolante/RS	Sim	Sim	0	0	Não
421520 Romelândia/SC	Sim	Não	0	0	Não
412250 Roncador/PR	Sim	Não	0	0	Sim
431620 Rondinha/RS	Não	Não	0	0	Não
412260 Rondon/PR	Sim	Não	0	0	Não
412270 Sabáudia/PR	Sim	Não	0	0	Não
431643 Saldanha Marinho/RS	Sim	Não	0	0	Não
412290 Salto do Itararé/PR	Não	Não	0	0	Não
431645 Salto do Jacuí/RS	Sim	Não	0	0	Não
412300 Salto do Lontra/PR	Sim	Não	0	0	Não
421540 Salto Veloso/SC	Sim	Não	0	0	Não
431650 Salvador do Sul/RS	Sim	Não	0	0	Não
421545 Sangão/SC	Não	Não	0	0	Não
431670 Santa Bárbara do Sul/RS	Sim	Não	0	0	Não
412320 Santa Cecília do Pavão/PR	Não		0	0	Não
412330 Santa Cruz de Monte Castelo/PR	Sim	Não	0	0	Não
431680 Santa Cruz do Sul/RS	Sim	Sim	1	30	Não
412340 Santa Fé/PR	Sim	Não	0	0	Não
412350 Santa Helena/PR	Não	Sim	1	40	Sim
421555 Santa Helena/SC	Sim	Não	0	0	Não

TABELA Ca01 - INFORMAÇÕES SOBRE CATADORES

ANO DE
REFERÊNCIA
2009

Município	Existência de catadores dispersos	Organização			Existência de trabalho social executado pela Prefeitura	
		Existência de organização formal	Quantidade de entidades associativas	Quantidade de associados		
Código Nome/UF			entidades	pessoas		
Região Sul	Ca004	Ca005	Ca006	Ca007	Ca008	
412370 Santa Isabel do Ivaí/PR	Sim	Não	0	0	Não	
412382 Santa Lúcia/PR	Sim	Não	0	0	Não	
431690 Santa Maria/RS	Sim	Sim	3	50	Não	
412395 Santa Mônica/PR	Sim	Não	0	0	Não	
421560 Santa Rosa de Lima/SC	Sim	Não	0	0		
421565 Santa Rosa do Sul/SC	Sim	Não	0	0	Não	
431720 Santa Rosa/RS	Sim	Sim	1	100	Sim	
431725 Santa Tereza/RS	Não	Não	0	0	Não	
412405 Santa Terezinha de Itaipu/PR	Sim	Sim	1	45	Sim	
421567 Santa Terezinha/SC	Sim	Não	0	0	Não	
431700 Santana da Boa Vista/RS	Não	Não	0	0	Não	
431710 Santana do Livramento/RS	Sim	Sim	1	27	Não	
421569 Santiago do Sul/SC	Não	Não	0	0	Não	
431750 Santo Ângelo/RS	Sim	Sim	1	35	Sim	
431760 Santo Antônio da Patrulha/RS	Sim	Não	0	0	Não	
412410 Santo Antônio da Platina/PR	Sim	Não	0	0	Não	
431770 Santo Antônio das Missões/RS	Sim	Sim	1	8	Não	
431755 Santo Antônio do Palma/RS	Não		0	0		
412430 Santo Antônio do Paraíso/PR	Sim	Não	0	0	Não	
431775 Santo Antônio do Planalto/RS	Não	Não	0	0	Não	
431780 Santo Augusto/RS	Sim	Não	0	0	Não	
431795 Santo Expedito do Sul/RS	Não	Não	0	0		
412450 Santo Inácio/PR	Não	Não	0	0	Não	
421580 São Bento do Sul/SC	Sim	Sim	1	35	Não	
421575 São Bernardino/SC	Não	Não	0	0	Não	
421590 São Bonifácio/SC	Não	Não	0	0	Não	
431800 São Borja/RS	Sim	Sim	0	0	Não	
421600 São Carlos/SC	Sim	Não	0	0	Sim	
431810 São Francisco de Assis/RS	Sim		0	0	Não	
421620 São Francisco do Sul/SC	Sim	Não	0	0	Não	
431830 São Gabriel/RS	Sim	Não	0	0	Sim	
421630 São João Batista/SC	Não	Não	0	0	Não	
421635 São João do Itaperiú/SC	Sim	Não	0	0	Não	
421625 São João do Oeste/SC	Não	Não	0	0	Não	
421640 São João do Sul/SC	Sim	Não	0	0	Não	
412510 São João do Triunfo/PR	Sim	Não	0	0	Não	
412535 São Jorge do Patrocínio/PR	Sim	Não	0	0	Sim	
412520 São Jorge d'Oeste/PR	Não	Não	0	0	Não	
412545 São José das Palmeiras/PR	Sim	Não	0	0	Não	

TABELA Ca01 - INFORMAÇÕES SOBRE CATADORES

ANO DE
REFERÊNCIA
2009

Município	Existência de catadores dispersos	Organização			Existência de trabalho social executado pela Prefeitura	
		Existência de organização formal	Quantidade de entidades associativas	Quantidade de associados		
Código Nome/UF			entidades	pessoas		
Região Sul	Ca004	Ca005	Ca006	Ca007	Ca008	
421670 São José do Cedro/SC	Sim	Não	0	0	Sim	
431846 São José do Herval/RS	Sim	Não	0	0	Não	
431848 São José do Hortêncio/RS	Sim	Não	0	0	Não	
431849 São José do Inhacorá/RS	Não	Não	0	0		
431850 São José do Norte/RS	Não	Não	0	0	Não	
431860 São José do Ouro/RS	Não	Não	0	0	Não	
431861 São José do Sul/RS	Não	Não	0	0	Não	
431862 São José dos Ausentes/RS	Não	Não	0	0	Não	
412550 São José dos Pinhais/PR	Sim	Sim	3	112	Sim	
421660 São José/SC	Sim	Não	0	0	Não	
431870 São Leopoldo/RS	Sim	Sim	4	94	Sim	
431880 São Lourenço do Sul/RS	Sim	Sim	1	10	Não	
412555 São Manoel do Paraná/PR	Não		0	0		
431900 São Marcos/RS	Sim	Não	0	0		
421710 São Martinho/SC	Sim	Não	0	0		
412560 São Mateus do Sul/PR	Sim	Sim	1	12	Sim	
431915 São Miguel das Missões/RS	Sim	Sim	1	6	Sim	
412570 São Miguel do Iguaçu/PR	Não	Sim	1	42	Sim	
421720 São Miguel do Oeste/SC	Sim	Sim	1	35	Sim	
431920 São Nicolau/RS	Sim	Não	0	0	Não	
431930 São Paulo das Missões/RS	Não	Não	0	0	Não	
421725 São Pedro de Alcântara/SC	Sim		0	0	Sim	
431940 São Pedro do Sul/RS	Sim	Sim	1	18	Sim	
431950 São Sebastião do Cai/RS	Sim	Sim	1	25	Não	
431960 São Sepé/RS	Sim	Sim	1	11	Não	
412610 São Tomé/PR	Sim	Não	0	0	Não	
431971 São Valentim do Sul/RS	Não	Não	0	0	Sim	
412620 Sapopema/PR	Não	Não	0	0	Não	
412627 Saudade do Iguaçu/PR	Não		0	0		
421740 Schroeder/SC	Sim	Não	0	0		
432023 Sede Nova/RS	Não		0	0		
432026 Segredo/RS	Sim	Não	0	0	Não	
432030 Selbach/RS	Sim	Não	0	0	Não	
412630 Sengés/PR	Não	Não	0	0		
432035 Sentinela do Sul/RS	Não	Não	0	0		
432040 Serafina Corrêa/RS	Não		0	0	Não	
421755 Serra Alta/SC	Não	Não	0	0	Não	
412635 Serranópolis do Iguaçu/PR	Não	Não	0	0	Não	
432050 Sertão/RS	Sim	Não	0	0	Não	

TABELA Ca01 - INFORMAÇÕES SOBRE CATADORES

ANO DE
REFERÊNCIA
2009

Município	Existência de catadores dispersos	Organização			Existência de trabalho social executado pela Prefeitura
		Existência de organização formal	Quantidade de entidades associativas	Quantidade de associados	
Código Nome/UF			entidades	pessoas	
Região Sul	Ca004	Ca005	Ca006	Ca007	Ca008
432060 Severiano de Almeida/RS	Não		0	0	
421760 Siderópolis/SC	Sim	Não	0	0	Não
432065 Silveira Martins/RS	Não	Não	0	0	Não
432067 Sinimbu/RS	Não		0	0	Sim
412660 Siqueira Campos/PR	Sim	Não	0	0	Não
432070 Sobradinho/RS	Sim	Não	0	0	Não
432080 Soledade/RS	Sim	Não	0	0	Não
412665 Sulina/PR	Não	Não	0	0	Não
421780 Taió/SC	Sim	Não	0	0	Não
412667 Tamarana/PR	Sim	Não	0	0	Não
421790 Tangará/SC	Sim	Não	0	0	Não
412680 Tapejara/PR	Sim	Não	0	0	Não
432100 Tapera/RS	Sim	Não	0	0	Sim
432110 Tapes/RS	Sim	Sim	1	35	Não
432132 Taquaruçu do Sul/RS	Não		0	0	
432135 Tavares/RS	Sim	Não	0	0	Não
412700 Teixeira Soares/PR	Sim	Não	0	0	Não
412720 Terra Boa/PR	Sim	Sim	1	5	Sim
432143 Terra de Areia/RS	Não	Não	0	0	Não
421810 Timbé do Sul/SC	Não	Não	0	0	Não
421820 Timbó/SC	Não		0	0	
432150 Torres/RS			0	0	
421830 Três Barras/SC	Sim	Não	0	0	Não
432166 Três Cachoeiras/RS	Não	Não	0	0	Não
432183 Três Forquilhas/RS	Não	Não	0	0	Não
432185 Três Palmeiras/RS			0	0	
432190 Três Passos/RS	Sim	Sim	1	21	Não
421835 Treviso/SC	Não	Não	0	0	Não
421840 Treze de Maio/SC	Sim	Não	0	0	Não
421850 Treze Tilias/SC	Não		0	0	
432195 Trindade do Sul/RS	Sim	Não	0	0	Sim
432200 Triunfo/RS	Sim	Não	0	0	Não
421860 Trombudo Central/SC	Sim	Não	0	0	Não
421870 Tubarão/SC	Sim	Não	0	0	Sim
432210 Tucunduva/RS	Sim	Não	0	0	Não
421875 Tunápolis/SC	Não	Não	0	0	Não
432215 Tunas/RS	Não	Não	0	0	Não
432220 Tupanciretã/RS	Sim	Não	0	0	Sim
432225 Tupandi/RS	Não	Não	0	0	Não

TABELA Ca01 - INFORMAÇÕES SOBRE CATADORES

ANO DE
REFERÊNCIA
2009

Município	Existência de catadores dispersos	Organização			Existência de trabalho social executado pela Prefeitura	
		Existência de organização formal	Quantidade de entidades associativas	Quantidade de associados		
Código Nome/UF			entidades	pessoas		
Região Sul	Ca004	Ca005	Ca006	Ca007	Ca008	
432230 Tuparendi/RS	Não	Não	0	0		
412796 Turvo/PR	Sim	Não	0	0	Não	
432234 Ubiretama/RS	Não	Não	0	0	Não	
432235 União da Serra/RS	Não	Não	0	0	Não	
412820 União da Vitória/PR	Sim	Sim	1	45	Sim	
421885 União do Oeste/SC	Não	Não	0	0		
412830 Uniflor/PR	Sim	Não	0	0		
432240 Uruguaiana/RS			0	0		
421895 Urupema/SC	Sim	Não	0	0	Não	
421900 Urussanga/SC	Sim	Sim	1	20	Sim	
432250 Vacaria/RS	Sim	Sim	2	0	Sim	
432255 Vanini/RS	Sim	Não	0	0	Sim	
421910 Vargeão/SC	Sim	Não	0	0	Não	
432260 Venâncio Aires/RS	Sim	Sim	1	0	Não	
412853 Ventania/PR	Sim	Não	0	0	Não	
412855 Vera Cruz do Oeste/PR	Sim	Sim	1	10	Sim	
432285 Vespasiano Correa/RS			0	0		
432290 Viadutos/RS	Sim	Não	0	0	Não	
432310 Vicente Dutra/RS	Sim	Não	0	0	Não	
421930 Videira/SC	Sim	Não	0	0	Não	
432335 Vila Lângaro/RS	Não		0	0		
412850 Wenceslau Braz/PR	Sim	Não	0	0	Não	

TABELA Up01
INFORMAÇÕES SOBRE AS UNIDADES DE PROCESSAMENTO

TABELA Up01 - INFORMAÇÕES SOBRE AS UNIDADES DE PROCESSAMENTO

ANO DE
REFERÊNCIA
2009

Município de localização	Unidades de processamento dos resíduos sólidos situadas no município						
	Nome da unidade	Tipo da unidade segundo o município informante	Município responsável pelo gerenciamento	Operador	Início de operação	Recebe de outros municípios	Unidade em operação no ano de referência
Código Nome/UF							
Região Sul	Up001	Up003	Up079	Up004	Up002	Up012	Up051
430005 Água Santa/RS	CENTRIC	Unidade de triagem (galpão ou usina)	O próprio	Associação de catadores	2002	Sim	Sim
420050 Águas de Chapecó/SC	CETRIC - Chapecó - SC	Lixão	O próprio	Empresa privada		Sim	Sim
430040 Alegrete/RS	Aterro Controlado Municipal	Aterro controlado	O próprio				
430045 Alegria/RS	CIGRES	Aterro controlado	O próprio	Consortio intermunicipal	2002	Sim	Sim
430055 Alto Alegre/RS	Prefeitura Municipal de Alto Alegre-RS	Outra	O próprio	Prefeitura ou SLU	2009	Não	Sim
420075 Alto Bela Vista/SC	Nei Coleta e Industrialização de Lixo	Outra	O próprio	Empresa privada	1998	Sim	Sim
412862 Alto Paraíso/PR	Aterro Sanitário	Aterro sanitário	O próprio	Prefeitura ou SLU	1999	Não	Sim
410060 Alto Paraná/PR	Aterro sanitário de alto Paraná	Aterro sanitário	O próprio	Prefeitura ou SLU	1998	Não	Sim
410070 Alto Piquiri/PR	Aterro Sanitário	Aterro sanitário	O próprio	Prefeitura ou SLU	2001	Não	Sim
410090 Amaporã/PR	Prefeitura Municipal de Amaporã	Lixão	O próprio	Prefeitura ou SLU		Não	Não
410105 Anahy/PR	ANAHY	Aterro sanitário	O próprio	Prefeitura ou SLU	1993	Não	Sim
410115 Ângulo/PR	ATERRO CONTROLADO MUNICIPAL	Aterro controlado	O próprio	Prefeitura ou SLU			Sim
410120 Antonina/PR	Lixão Antonina	Lixão	O próprio	Prefeitura ou SLU	1996	Não	Sim
420125 Apiúna/SC	CONSORCIO INTERMUNICIPAL DO MEDIO VALE DO ITAJAI	Aterro sanitário	O próprio	Consortio intermunicipal	2003	Sim	Sim
410140 Apucarana/PR	Aterro Sanitário do Município de Apucarana	Aterro controlado	O próprio	Empresa privada	2001	Não	Sim
410140 Apucarana/PR	COOCAP - Cooperativa Catadores	Unidade de triagem (galpão ou usina)	O próprio	Outro	2002	Não	Sim
430087 Araricá/RS	PMS COMÉRCIO DE MATERIAIS LTDA	Unidade de triagem (galpão ou usina)	O próprio	Empresa privada	2006	Não	Sim
410180 Araucária/PR	Centro de Processamento e Triagem de Materiais Rec	Unidade de triagem (galpão ou usina)	O próprio	Empresa privada	2003	Não	Sim
420150 Armazém/SC	Centro Triagem e Valorização Dos Resíduos Sólidos	Unidade de triagem (galpão ou usina)	O próprio	Prefeitura ou SLU	2003	Não	Sim
410210 Astorga/PR	Aterro Controlado Municipal	Aterro controlado	O próprio	Prefeitura ou SLU	2001	Não	Sim
410210 Astorga/PR	Depósito de Entulhos	Aterro de Resíduos da Construção Civil (=inertes)	O próprio	Prefeitura ou SLU	2001	Não	Sim
430155 Áurea/RS	Prefeitura Municipal de Áurea	Aterro sanitário	O próprio	Prefeitura ou SLU	1996	Não	Sim
430160 Bagé/RS	Aterro Sanitário Municipal	Aterro sanitário	O próprio	Prefeitura ou SLU	2003	Sim	Sim
430187 Barra do Quaraí/RS	Aterro Controlado da Barra do Quaraí	Aterro controlado	O próprio	Prefeitura ou SLU	2006	Não	Sim
410280 Bela Vista do Paraíso/PR	Bela Vista do Paraíso	Aterro controlado	O próprio	Prefeitura ou SLU		Não	Sim
420213 Bela Vista do Toldo/SC	Consortio Hidrografico da Bacia do Rio Canoinhas	Aterro controlado	O próprio	Consortio intermunicipal	2004	Sim	Sim
430210 Bento Gonçalves/RS	Burati	Lixão	O próprio	Prefeitura ou SLU	1992	Não	Não
430210 Bento Gonçalves/RS	Centra de Resíduos do Recreio	Aterro sanitário	O próprio	Empresa privada	1999	Sim	Sim
410290 Bituruna/PR	UTC	Unidade de triagem (galpão ou usina)	O próprio	Associação de catadores	2006	Não	Sim
410290 Bituruna/PR	UTC COMPOSTAGEM	Unidade de compostagem (pátio ou usina)	O próprio	Associação de catadores	2006	Não	Sim
410290 Bituruna/PR	UTC USINA	Unidade de triagem (galpão ou usina)	O próprio	Associação de catadores	2006	Não	Sim
420257 Bom Jesus do Oeste/SC	C.W prestação de serviços	Aterro sanitário	O próprio	Empresa privada	2006	Sim	Sim
420257 Bom Jesus do Oeste/SC	PREFEITURA MUNICIPAL	Outra	O próprio	Prefeitura ou SLU		Não	Não
430235 Bom Princípio/RS	Central de Triagem e Compostagem de Resíduos Sólido	Aterro sanitário	O próprio	Associação de catadores	2002	Não	Sim
410330 Borrazópolis/PR	Aterro Sanitario	Aterro sanitário	O próprio	Prefeitura ou SLU	2005	Não	Sim
410330 Borrazópolis/PR	Usina de triagem e compostagem	Unidade de triagem (galpão ou usina)	O próprio				Não
430250 Bossoroca/RS	Aterro Sanitário	Aterro sanitário	O próprio	Prefeitura ou SLU	1990	Não	Sim
420280 Braço do Norte/SC	Reciclagem Triagem e Compostagem de Lixo LDTA ME	Unidade de triagem (galpão ou usina)	O próprio	Empresa privada		Sim	Sim
420285 Braço do Trombudo/SC	CENTRAL MUNICIPAL DE TRIAGEM E COMPOSTAGEM DE RESÍ	Unidade de triagem (galpão ou usina)	O próprio	Prefeitura ou SLU		Não	Sim

TABELA Up01 - INFORMAÇÕES SOBRE AS UNIDADES DE PROCESSAMENTO

ANO DE
REFERÊNCIA
2009

Município de localização	Unidades de processamento dos resíduos sólidos situadas no município						
	Nome da unidade	Tipo da unidade segundo o município informante	Município responsável pelo gerenciamento	Operador	Início de operação	Recebe de outros municípios	Unidade em operação no ano de referência
Código Nome/UF							
Região Sul	Up001	Up003	Up079	Up004	Up002	Up012	Up051
410335 Braganey/PR	PREFEITURA MUNICIPAL	Lixão	O próprio	Prefeitura ou SLU	2000	Não	Não
420290 Brusque/SC	RECICLE	Aterro sanitário	O próprio	Empresa privada	1997	Sim	Sim
420300 Caçador/SC	Fundação Municipal do Meio Ambiente/FUNDEMA	Aterro sanitário	O próprio	Prefeitura ou SLU	2009	Não	Sim
430280 Caçapava do Sul/RS	Central de Triagem Municipal	Unidade de triagem (galpão ou usina)	O próprio	Associação de catadores	2007	Não	Sim
430280 Caçapava do Sul/RS	Estação de Transbordo Municipal	Unidade de transbordo	O próprio	Empresa privada	2006	Não	Sim
430290 Cacequi/RS	CENTRAL DE TRIAGEM COM ATERRO DE RESIDUOS SOLIDO U	Aterro sanitário	O próprio	Associação de catadores	2006	Não	Sim
430340 Caiçara/RS	CIGRES	Unidade de triagem (galpão ou usina)	O próprio	Consortio intermunicipal	2008	Sim	Sim
430350 Camaquã/RS	Camaquã	Aterro sanitário	O próprio	Prefeitura ou SLU	2001	Não	Sim
410370 Cambé/PR	ATERRO DE RESÍDUOS DE CONSTRUÇÃO CIVIL	Aterro de Resíduos da Construção Civil (=inertes	O próprio	Prefeitura ou SLU	2007	Não	Sim
410370 Cambé/PR	ATERRO MUNICIPAL DE RESIDUOS SÓLIDOS DOMICILIARES	Aterro controlado	O próprio	Prefeitura ou SLU	1987	Não	Sim
410410 Campo do Tenente/PR	ATERRO SANITÁRIO SELUMA	Aterro sanitário	O próprio	Empresa privada	2003	Sim	Sim
410420 Campo Largo/PR	Barracão de Reciclagem	Unidade de triagem (galpão ou usina)	O próprio	Associação de catadores	2007	Não	Sim
410420 Campo Largo/PR	Horto Municipal	Unidade de compostagem (pátio ou usina)	O próprio	Prefeitura ou SLU		Não	Sim
410425 Campo Magro/PR	Unidade de Valorização de Campo Magro	Unidade de triagem (galpão ou usina)	Curitiba/PR	Prefeitura ou SLU	1990	Sim	Sim
430410 Campos Borges/RS	ATERREO DE RESÍDUOS DE CONSTRUÇÃO CIVIL	Aterro controlado	O próprio	Prefeitura ou SLU	1989	Não	Sim
430410 Campos Borges/RS	DEPÓSITO DE GALHOS DE PODA	Unidade de manejo de galhadas e podas	O próprio	Prefeitura ou SLU	2009	Não	Sim
430420 Candelária/RS	José da Silva Reciclagem	Unidade de triagem (galpão ou usina)	O próprio	Empresa privada	2006	Não	Sim
410442 Cândói/PR	Aterro Sanitário de Condói	Aterro sanitário	O próprio	Prefeitura ou SLU	2002	Não	Sim
430440 Canela/RS	Geral de Transportes Ltda.	Unidade de transbordo	O próprio	Empresa privada	2002	Não	Sim
430450 Canguçu/RS	Lixão	Lixão	O próprio	Prefeitura ou SLU	1980	Não	Sim
430460 Canoas/RS	Aterro de Inertes Jorge Lanner	Aterro de Resíduos da Construção Civil (=inertes	O próprio	Empresa privada	2004	Não	Sim
430460 Canoas/RS	Aterro Municipal Guajuviras	Aterro sanitário	O próprio	Empresa privada	1994	Não	Sim
430466 Capão do Leão/RS	Aterro Controlado do Município	Aterro controlado	O próprio	Prefeitura ou SLU	2002	Não	Sim
410460 Capitão Leônidas Marques/PR	Unidade de Transbordo	Unidade de transbordo	O próprio	Empresa privada	2009	Não	Sim
410460 Capitão Leônidas Marques/PR	Unidade de Triagem	Unidade de triagem (galpão ou usina)	O próprio	Associação de catadores	2003	Não	Sim
430470 Carazinho/RS	aterro sanitário de carazinho	Aterro sanitário	O próprio	Empresa privada	1998	Não	Sim
410470 Carlópolis/PR	Carlópolis	Aterro controlado	O próprio	Empresa privada	2006	Não	Sim
430490 Casca/RS	Nova Eralndustria de Mineralização LTDA	Aterro sanitário	O próprio	Empresa privada		Sim	Sim
430490 Casca/RS	Via Norte Coletora e Transportadora de Resíduos LT	Unidade de tratamento por incineração	O próprio	Empresa privada		Sim	Sim
410480 Cascavel/PR	Aterro Inerte	Aterro de Resíduos da Construção Civil (=inertes	O próprio	Empresa privada	2001	Não	Sim
410480 Cascavel/PR	Aterro Sanitário	Aterro sanitário	O próprio	Empresa privada	1995	Não	Sim
410480 Cascavel/PR	Desinfecta	Unid. tratamento por microondas ou autoclave	O próprio	Empresa privada	2005	Não	Sim
410480 Cascavel/PR	ECOLIXO	Unidade de triagem (galpão ou usina)	O próprio	Associação de catadores	2000	Não	Sim
410490 Castro/PR	Aterro Sanitário Municipal	Aterro sanitário	O próprio	Empresa privada	2003	Sim	Sim
410490 Castro/PR	Unidade de Tratamento de Materiais Recicláveis	Unidade de triagem (galpão ou usina)	O próprio	Associação de catadores	2006	Não	Sim
430510 Caxias do Sul/RS	Associação Arca	Unidade de triagem (galpão ou usina)	O próprio	Associação de catadores	1997	Não	Sim
430510 Caxias do Sul/RS	Associação Artel	Unidade de triagem (galpão ou usina)	O próprio	Associação de catadores		Não	Sim
430510 Caxias do Sul/RS	Associação Consolação	Unidade de triagem (galpão ou usina)	O próprio	Associação de catadores	1997	Sim	Sim
430510 Caxias do Sul/RS	Associação Desafio Jovem Unidos na Fé	Unidade de triagem (galpão ou usina)	O próprio	Associação de catadores	2004	Não	Sim

Entre as unidades que não estiveram em operação encontram-se algumas desativadas definitivamente.

TABELA Up01 - INFORMAÇÕES SOBRE AS UNIDADES DE PROCESSAMENTO

ANO DE
REFERÊNCIA
2009

Município de localização	Unidades de processamento dos resíduos sólidos situadas no município						
	Nome da unidade	Tipo da unidade segundo o município informante	Município responsável pelo gerenciamento	Operador	Início de operação	Recebe de outros municípios	Unidade em operação no ano de referência
Código Nome/UF							
Região Sul	Up001	Up003	Up079	Up004	Up002	Up012	Up051
430510 Caxias do Sul/RS	Associação Fatima	Unidade de triagem (galpão ou usina)	O próprio	Associação de catadores	1997	Não	Sim
430510 Caxias do Sul/RS	Associação Interbairros	Unidade de triagem (galpão ou usina)	O próprio	Associação de catadores	1997	Não	Sim
430510 Caxias do Sul/RS	Associação Novo Amanhã (Antiga Desvio Rizzo)	Unidade de triagem (galpão ou usina)	O próprio	Associação de catadores	1997	Não	Sim
430510 Caxias do Sul/RS	Associação Planalto	Unidade de triagem (galpão ou usina)	O próprio	Associação de catadores	1997	Não	Sim
430510 Caxias do Sul/RS	Associação Reolon	Unidade de triagem (galpão ou usina)	O próprio	Associação de catadores	1997	Não	Sim
430510 Caxias do Sul/RS	Associação Serrano	Unidade de triagem (galpão ou usina)	O próprio	Associação de catadores	1997	Não	Sim
430510 Caxias do Sul/RS	Aterro São Giacomo	Aterro sanitário	O próprio	Outro	1991	Não	Sim
430512 Cerrito/RS	Megalix	Lixão	O próprio	Empresa privada	2009	Não	Sim
430512 Cerrito/RS	Prefeitura Municipal de Cerrito	Aterro de Resíduos da Construção Civil (=inertes	O próprio	Prefeitura ou SLU	1998	Não	Sim
430512 Cerrito/RS	RTM	Aterro controlado	O próprio	Empresa privada	2005	Sim	Sim
420420 Chapecó/SC	Aterro Sanitário	Aterro sanitário	O próprio	Prefeitura ou SLU	2000	Não	Sim
420420 Chapecó/SC	CETRIC - Central de Resíduos Sólidos e Ind. e Com.	Aterro industrial	O próprio	Empresa privada	2001	Sim	Sim
420420 Chapecó/SC	Cooperativa - (Associação de Catadores)	Unidade de triagem (galpão ou usina)	O próprio	Associação de catadores	2000	Não	Sim
420420 Chapecó/SC	SERVIOESTE	Unidade de tratamento por incineração	O próprio	Empresa privada	2005	Sim	Sim
420420 Chapecó/SC	Vala Séptica	Outra	O próprio	Prefeitura ou SLU	2000	Não	Não
430535 Charqueadas/RS	UNIDADE DE TRATAMENTO DE RESIDUOS SOLIDOS URBANOS	Unidade de triagem (galpão ou usina)	O próprio	Associação de catadores	2004	Não	Sim
410540 Chopinzinho/PR	chopinzinho	Aterro sanitário	O próprio	Prefeitura ou SLU	2009	Não	Não
430543 Chui/RS	Aterro Sanitário Municipal	Aterro sanitário	O próprio	Prefeitura ou SLU	2003	Não	Sim
410550 Cianorte/PR	Aterro Sanitário SANEPAR	Aterro sanitário	O próprio	Empresa privada	2002	Não	Sim
410550 Cianorte/PR	Depósito de Entulho Municipal	Aterro controlado	O próprio	Prefeitura ou SLU	2005	Não	Sim
410560 Cidade Gaúcha/PR	ATERRO SANITÁRIO MUNICIPAL	Aterro sanitário	O próprio	Prefeitura ou SLU		Não	Sim
420425 Cocal do Sul/SC	COCAL DO SUL	Aterro sanitário	O próprio	Consorcio intermunicipal		Sim	Sim
410580 Colombo/PR	Prefeitura Municipal de Colombo	Unidade de compostagem (pátio ou usina)	O próprio	Empresa privada		Não	Sim
410590 Colorado/PR	colorado	Lixão	O próprio	Prefeitura ou SLU	1988	Não	Sim
420430 Concórdia/SC	Aterro Sanitário	Aterro sanitário	O próprio	Empresa privada	2003	Não	Sim
410610 Conselheiro Mairinck/PR	JOAQUIM TÁVORA	Aterro sanitário	O próprio	Consorcio intermunicipal	2005	Não	Não
410640 Cornélio Procopio/PR	Aterro Sanitário municipal	Aterro sanitário	O próprio	Prefeitura ou SLU	2007	Não	Sim
420440 Coronel Freitas/SC	PREFEITURA MUNICIPAL DE CORONEL FREITAS	Lixão	O próprio	Empresa privada	2005	Não	Sim
410650 Coronel Vivida/PR	Usilxo	Aterro controlado	O próprio	Empresa privada	1997	Não	Sim
420460 Criciúma/SC	Centro de Recepção de Recicláveis	Área de reciclagem de RCD (=un reciclagem ent	O próprio		2003		Não
420460 Criciúma/SC	SANTEC - Resíduos	Aterro industrial	O próprio		2005		Não
420460 Criciúma/SC	Santech - Saneamento e Tecnologia Ambiental Ltda.	Aterro sanitário	O próprio	Empresa privada	2005		Sim
420460 Criciúma/SC	Usina de Triagem	Unidade de triagem (galpão ou usina)	O próprio	Empresa privada	2005	Sim	Sim
410660 Cruzeiro do Oeste/PR	Arco	Unidade de triagem (galpão ou usina)	O próprio	Associação de catadores	2005	Não	Sim
410660 Cruzeiro do Oeste/PR	cruzeiro do oeste	Aterro controlado	O próprio	Prefeitura ou SLU	2005	Não	Sim
410660 Cruzeiro do Oeste/PR	Und. Podas e Galhadas Cruzeiro do Oeste	Unidade de manejo de galhadas e podas	O próprio	Prefeitura ou SLU	2005	Não	Sim
410685 Cruzmaltina/PR	cruzmaltina	Lixão	O próprio	Prefeitura ou SLU	1997	Não	Sim
410690 Curitiba/PR	Aterro Sanitário da Caximba	Aterro sanitário	O próprio	Empresa privada	1989	Sim	Sim
410690 Curitiba/PR	Unidade de Processamento de Resíduos Vegetais		O próprio		2003	Não	Não

TABELA Up01 - INFORMAÇÕES SOBRE AS UNIDADES DE PROCESSAMENTO

ANO DE
REFERÊNCIA
2009

Município de localização	Unidades de processamento dos resíduos sólidos situadas no município						
	Nome da unidade	Tipo da unidade segundo o município informante	Município responsável pelo gerenciamento	Operador	Início de operação	Recebe de outros municípios	Unidade em operação no ano de referência
Código Nome/UF							
Região Sul	Up001	Up003	Up079	Up004	Up002	Up012	Up051
410690 Curitiba/PR	Vala Séptica		O próprio		1988	Não	Não
420480 Curitiba/SC	COINCO	Aterro sanitário	O próprio	Consortio intermunicipal		Sim	Sim
410712 Diamante do Sul/PR	DIAMANTE DO SUL	Aterro sanitário	O próprio	Prefeitura ou SLU	1993	Não	Não
410715 Diamante D'Oeste/PR	ATERRO SANITÁRIO	Aterro sanitário	O próprio	Prefeitura ou SLU	2000	Não	Sim
430640 Dois Irmãos/RS	Aterro Sanitário	Aterro sanitário	O próprio	Prefeitura ou SLU	1995	Não	Não
430640 Dois Irmãos/RS	Central de Reciclagem de Dois Irmãos	Unidade de triagem (galpão ou usina)	O próprio	Empresa privada	1995	Não	Sim
430640 Dois Irmãos/RS	Unidade de Transbordo	Unidade de transbordo	O próprio	Prefeitura ou SLU	2002	Não	Sim
430660 Dom Pedrito/RS	Pedras Brancas Município de São Gabriel	Aterro sanitário	O próprio	Empresa privada		Sim	Sim
430670 Dona Francisca/RS	Dona Francisca	Unidade de triagem (galpão ou usina)	O próprio	Associação de catadores		Não	Não
430690 Encruzilhada do Sul/RS	Recuperação de Aterro Sanitário com Uso Controlado	Aterro controlado	O próprio	Prefeitura ou SLU	1970	Não	Sim
430693 Entre-Ijuís/RS	REVITA ENGENHARIA S/A	Outra	O próprio	Empresa privada	2007	Sim	Sim
430700 Erechim/RS	Aterro Controlado		O próprio		1982	Não	Não
430700 Erechim/RS	Aterro Sanitário	Aterro sanitário	O próprio	Empresa privada	2005	Não	Sim
420520 Erval Velho/SC	Aterro Sanitário	Aterro sanitário	O próprio	Empresa privada		Sim	Sim
430750 Espumoso/RS	Aterro Sanitário de Espumoso	Aterro sanitário	O próprio	Empresa privada	1997	Sim	Sim
430760 Estância Velha/RS	Terminal de Reciclagem e Compostagem de Resíduos S	Unidade de triagem (galpão ou usina)	O próprio	Outro	1991	Não	Sim
410755 Farol/PR	PREFEITURA MUNICIPAL DE FAROL	Outra	O próprio	Prefeitura ou SLU	2009	Não	Sim
430790 Farroupilha/RS	Associação dos Recicladores de Farroupilha	Unidade de triagem (galpão ou usina)	O próprio	Associação de catadores	2005	Não	Sim
430790 Farroupilha/RS	Aterro Sanitário	Aterro sanitário	O próprio	Empresa privada	1993	Não	Sim
430790 Farroupilha/RS	Usina de Triagem	Unidade de triagem (galpão ou usina)	O próprio	Empresa privada	1997	Não	Sim
430790 Farroupilha/RS	Vala para RSS		O próprio		1996		Não
410770 Fênix/PR	Secretaria de Turismo e Meio Ambiente	Outra	O próprio	Prefeitura ou SLU	2008	Não	Sim
410770 Fênix/PR	Secretaria Municipal de Saúde	Outra	O próprio	Prefeitura ou SLU	1969	Não	Sim
420540 Florianópolis/SC	ARESP	Unidade de triagem (galpão ou usina)	O próprio	Associação de catadores	2000	Não	Sim
420540 Florianópolis/SC	Assoc. Coletores Mat. Recic. - antigo C. triagem	Unidade de triagem (galpão ou usina)	O próprio	Associação de catadores	1984	Não	Sim
420540 Florianópolis/SC	Associação de Coletores de Materiais Recicláveis	Unidade de triagem (galpão ou usina)	O próprio	Associação de catadores	1999	Não	Sim
420540 Florianópolis/SC	Aterro de Inertes Monte Verde	Aterro de Resíduos da Construção Civil (=inertes)	O próprio	Prefeitura ou SLU	1999	Não	Sim
420540 Florianópolis/SC	CETRES Centro de Transferência de Resíduos	Unidade de transbordo	O próprio	Prefeitura ou SLU	1989	Não	Sim
420540 Florianópolis/SC	Pátio de Compostagem	Unidade de compostagem (pátio ou usina)	O próprio	Prefeitura ou SLU	2008	Não	Sim
420545 Forquilha/SC	Aterro Controlado Santa Libera	Aterro controlado	Criciúma/SC		1993		Não
420545 Forquilha/SC	Aterro Sanitário	Aterro sanitário	O próprio	Empresa privada	2005	Sim	Sim
410830 Foz do Iguaçu/PR	Aterro de Inertes	Aterro controlado	O próprio	Empresa privada	2000	Não	Sim
410830 Foz do Iguaçu/PR	Aterro Sanitário	Aterro sanitário	O próprio	Empresa privada	2000	Não	Sim
410830 Foz do Iguaçu/PR	Centro de Compostagem	Unidade de compostagem (pátio ou usina)	O próprio	Empresa privada	2000	Não	Sim
410830 Foz do Iguaçu/PR	Galpão de Triagem do Aterro	Unidade de triagem (galpão ou usina)	O próprio	Associação de catadores	2000	Não	Sim
410830 Foz do Iguaçu/PR	Vala para RSS		O próprio		2000		Não
420550 Fraiburgo/SC	Fraiburgo	Aterro sanitário	O próprio	Prefeitura ou SLU	2008	Sim	Sim
410840 Francisco Beltrão/PR	Associação dos Catadores de Papel de Francisco Bel	Unidade de triagem (galpão ou usina)	O próprio	Associação de catadores	1996	Não	Sim
410840 Francisco Beltrão/PR	ATERRO SANITARIO MUNICIPAL	Aterro sanitário	O próprio	Prefeitura ou SLU	2001	Não	Sim

Entre as unidades que não estiveram em operação encontram-se algumas desativadas definitivamente.

TABELA Up01 - INFORMAÇÕES SOBRE AS UNIDADES DE PROCESSAMENTO

ANO DE
REFERÊNCIA
2009

Município de localização	Unidades de processamento dos resíduos sólidos situadas no município						
	Nome da unidade	Tipo da unidade segundo o município informante	Município responsável pelo gerenciamento	Operador	Início de operação	Recebe de outros municípios	Unidade em operação no ano de referência
Código	Nome/UF						
Região Sul		Up001	Up003	Up079	Up004	Up002	Up012
420580	Garuva/SC	Transbordo	Unidade de transbordo	O próprio	Prefeitura ou SLU	2003	Não
410850	General Carneiro/PR	Unidade de Triagem e Compostagem de Resíduos Solid	Unidade de triagem (galpão ou usina)	O próprio	Associação de catadores	2006	Não
430912	Gramado dos Loureiros/RS	Consortio intermunicipal de reciclagem e compostag	Unidade de triagem (galpão ou usina)	O próprio	Consortio intermunicipal	2006	Sim
430920	Gravatá/RS	Aterro de Inertes	Aterro de Resíduos da Construção Civil (=inertes	O próprio	Empresa privada	1998	Não
430920	Gravatá/RS	Aterro Sanitário de Santa Tecla	Aterro sanitário	O próprio	Empresa privada	1998	Sim
430920	Gravatá/RS	COOTRACAR	Unidade de triagem (galpão ou usina)	O próprio	Associação de catadores		Não
430920	Gravatá/RS	Unidade de Triagem de Materiais Recicláveis I	Unidade de triagem (galpão ou usina)	O próprio	Associação de catadores	2002	Não
430920	Gravatá/RS	Unidade de Triagem de Materiais Recicláveis II	Unidade de triagem (galpão ou usina)	O próprio	Associação de catadores	2002	Sim
430930	Guaíba/RS	Aterro Sanitário Municipal de Guaíba	Aterro sanitário	O próprio	Empresa privada	2003	Não
410890	Guairacá/PR	MUNICÍPIO DE GUAIRACÁ	Aterro sanitário	O próprio	Prefeitura ou SLU		Não
410900	Guapirama/PR	LIXÃO	Lixão	O próprio	Prefeitura ou SLU	1964	Não
410910	Guaporema/PR	Prefeitura Municipal de Guaporema	Aterro controlado	O próprio	Prefeitura ou SLU		Não
430950	Guarani das Missões/RS	Consórcio Intermunicipal de Gerenciamento de Resid	Outra	O próprio	Consortio intermunicipal	2006	Sim
410940	Guarapuava/PR	ACPG-Associação dos Catadores de Papel de Guarapua	Unidade de triagem (galpão ou usina)	O próprio	Associação de catadores	1995	Não
410940	Guarapuava/PR	SURG - Cia de Serviços de Urbanização de Guaapuav	Lixão	O próprio	Prefeitura ou SLU	1975	Não
420670	Herval d'Oeste/SC	TUCANO OBRAS E SERVIÇOS LTDA	Aterro sanitário	O próprio		2007	Sim
410980	Ibiporã/PR	Aterro Controlado de Ibiporã	Aterro controlado	O próprio	Prefeitura ou SLU	1986	Não
410980	Ibiporã/PR	Centro de Reciclagem	Unidade de triagem (galpão ou usina)	O próprio	Prefeitura ou SLU	1986	Não
410980	Ibiporã/PR	Incinerador	Aterro sanitário	O próprio	Prefeitura ou SLU	1986	Não
420690	Ibirama/SC	Aterro Sanitário	Aterro sanitário	O próprio	Empresa privada	2004	Sim
420690	Ibirama/SC	galpão de triagem	Unidade de triagem (galpão ou usina)	O próprio	Associação de catadores	2006	Não
431000	Ibirubá/RS	aterro sanitario municipal de ibirubá	Aterro sanitário	O próprio	Empresa privada	2009	Não
431010	Igrejinha/RS	Unidade de Tratamento de Resíduos Sólidos	Outra	O próprio	Empresa privada	1994	Não
411005	Iguatu/PR	Município de Iguatu	Aterro sanitário	O próprio	Prefeitura ou SLU		Não
431020	Ijuí/RS	Lixão de Ijuí	Lixão	O próprio	Prefeitura ou SLU		Não
420730	Imbituba/SC	Centro Triagem Reciclados COOPERZIMBA	Unidade de triagem (galpão ou usina)	O próprio	Associação de catadores	2006	Não
420740	Imbuia/SC	CENTRO DE TRIAGEM E COMPOSTAGEM DO LIXO	Unidade de triagem (galpão ou usina)	O próprio	Empresa privada	2005	Não
411020	Inácio Martins/PR	Aterro Controlado	Aterro controlado	O próprio	Prefeitura ou SLU	2003	Não
420760	Ipira/SC	Lider	Aterro sanitário	O próprio	Empresa privada	2003	Sim
431046	Ipiranga do Sul/RS	lixão	Lixão	O próprio	Prefeitura ou SLU		Não
420770	Ipumirim/SC	CRI Ltda	Unidade de triagem (galpão ou usina)	O próprio	Empresa privada	1998	Sim
420780	Irani/SC	IRANI	Aterro controlado	O próprio	Empresa privada	1999	Não
411070	Irati/PR	Aterro Sanitário Pinho de Cima	Aterro sanitário	O próprio	Prefeitura ou SLU	2000	Não
411080	Iretama/PR	ATERRO CONTROLADO	Aterro controlado	O próprio	Prefeitura ou SLU	1996	Não
411090	Itaguajé/PR	PREFEITURA	Aterro controlado	O próprio	Prefeitura ou SLU	2000	Não
420820	Itajaí/SC	Aterro Sanitário Canhanduba	Aterro sanitário	O próprio	Empresa privada	1998	Sim
411110	Itambé/PR	Deposito de entulhos	Unidade de manejo de galhadas e podas	O próprio	Prefeitura ou SLU	1975	Não
411110	Itambé/PR	Prefeitura Municipal de Itambé	Aterro sanitário	O próprio	Prefeitura ou SLU	1996	Não
420830	Itapema/SC	COOPERITAPEMA - Cooperativa de Coletores de Materia	Unidade de triagem (galpão ou usina)	O próprio	Associação de catadores	2008	Não

TABELA Up01 - INFORMAÇÕES SOBRE AS UNIDADES DE PROCESSAMENTO

ANO DE
REFERÊNCIA
2009

Município de localização	Unidades de processamento dos resíduos sólidos situadas no município						
	Nome da unidade	Tipo da unidade segundo o município informante	Município responsável pelo gerenciamento	Operador	Início de operação	Recebe de outros municípios	Unidade em operação no ano de referência
Código Nome/UF							
Região Sul	Up001	Up003	Up079	Up004	Up002	Up012	Up051
431060 Itaquí/RS	ATERRO SANITARIO MUNICIPAL	Lixão	O próprio	Prefeitura ou SLU		Não	Sim
411160 Ivatuba/PR	aterro sanitário controlado	Aterro controlado	O próprio	Prefeitura ou SLU	2002	Não	Sim
431080 Ivoti/RS	Central de Triagem e Comp. com Aterro Controlado	Unidade de triagem (galpão ou usina)	O próprio	Prefeitura ou SLU	1992	Não	Não
431085 Jaboticaba/RS	Sigres	Área de transb e triagem de RCD e volumosos (=	O próprio	Consortio intermunicipal	2007	Sim	Sim
411180 Jacarezinho/PR	ATERRO SANITARIO	Aterro sanitário	O próprio	Prefeitura ou SLU	1998	Não	Sim
420870 Jacinto Machado/SC	Santech Resíduos	Aterro sanitário	O próprio	Empresa privada	2005	Sim	Sim
411210 Jandaia do Sul/PR	JANDAIA DO SUL - PREFEITURA	Aterro controlado	O próprio	Prefeitura ou SLU		Não	Sim
411230 Japira/PR	CIAS - CONSORCIO INTERMUNICIPAL PARA O ATERRO SANI	Aterro sanitário	O próprio	Consortio intermunicipal	2005	Sim	Sim
411240 Japurá/PR	Prefeitura Municipal de Japurá	Lixão	O próprio	Prefeitura ou SLU	2009	Não	Não
411260 Jardim Olinda/PR	jardim olinda	Lixão	O próprio	Prefeitura ou SLU	2002	Não	Sim
411300 Jussara/PR	Município de Jussara	Unidade de triagem (galpão ou usina)	O próprio	Prefeitura ou SLU	2009	Não	Sim
420920 Lacerdópolis/SC	Anselmini e Cia Ltda	Unidade de triagem (galpão ou usina)	O próprio	Empresa privada	2001	Não	Sim
420920 Lacerdópolis/SC	Prefeitura Municipal de Lacerdópolis	Unidade de triagem (galpão ou usina)	O próprio	Prefeitura ou SLU		Não	Sim
420930 Lages/SC	Aterro Controlado	Aterro controlado	O próprio	Outro	1985	Não	Não
420930 Lages/SC	Aterro Sanitário do Município de Lages	Aterro sanitário	O próprio	Empresa privada	2005	Sim	Sim
420930 Lages/SC	Sistema de Incineração de RSS	Outra	O próprio	Outro	2005	Não	Não
420930 Lages/SC	Usina Reciclagem da Cooperativa Planalto	Outra	O próprio	Outro	2005	Não	Não
431127 Lagoa dos Três Cantos/RS	Lagoa dos Três Cantos	Unidade de triagem (galpão ou usina)	O próprio	Empresa privada		Não	Não
431130 Lagoa Vermelha/RS	ATERRO SANITÁRIO MUNICIPAL	Aterro sanitário	O próprio	Prefeitura ou SLU	2004	Não	Sim
431130 Lagoa Vermelha/RS	CENTRAL DE TRIAGEM DE RESÍDUOS RECICLAVEIS	Unidade de triagem (galpão ou usina)	O próprio	Associação de catadores	2008	Não	Sim
420940 Laguna/SC	Aterro Sul	Aterro sanitário	O próprio	Empresa privada	2003		Sim
411320 Lapa/PR	Prefeitura Municipal da Lapa	Aterro sanitário	O próprio	Prefeitura ou SLU	2003	Não	Sim
411330 Laranjeiras do Sul/PR	pgrss	Lixão	O próprio	Prefeitura ou SLU	1998	Não	Sim
420960 Lauro Muller/SC	cirsures	Aterro sanitário	O próprio	Consortio intermunicipal	2004	Sim	Sim
411340 Leópolis/PR	Aterro Controlado de Leópolis	Aterro controlado	O próprio	Prefeitura ou SLU	2004	Não	Sim
431162 Lindolfo Collor/RS	Junges e Lauxen- Central de Reciclagem de RSU	Unidade de triagem (galpão ou usina)	O próprio	Associação de catadores	2009	Sim	Sim
411360 Lobato/PR	Aterro Controlado	Aterro controlado	O próprio	Outro	2002	Não	Sim
411380 Lupionópolis/PR	Aterro Sanitario	Aterro sanitário	O próprio	Prefeitura ou SLU	2009	Não	Não
411410 Mandaguçu/PR	Aterro Municipal	Aterro sanitário	O próprio	Outro		Não	Não
411440 Mangueirinha/PR	Lixão	Lixão	O próprio	Prefeitura ou SLU	1989	Não	Sim
421040 Maracajá/SC	Centro Municipal de Triagem e Valorização dos Resí	Unidade de triagem (galpão ou usina)	O próprio	Empresa privada	2002	Não	Sim
431180 Marau/RS	Central de Triagem	Unidade de triagem (galpão ou usina)	O próprio	Empresa privada	1992	Não	Sim
431180 Marau/RS	Central Regional de Resíduos Sólidos/Aterro	Aterro sanitário	O próprio	Empresa privada	1996	Sim	Sim
431180 Marau/RS	Incinerador Regional		O próprio		1996		Não
421055 Marema/SC	continental obras e serviços Ltda	Aterro sanitário	O próprio	Empresa privada	2001	Sim	Sim
411490 Marilândia do Sul/PR	Associação de Catadores de Materiais Recicláveis	Unidade de triagem (galpão ou usina)	O próprio	Associação de catadores	2009	Não	Sim
411490 Marilândia do Sul/PR	Prefeitura de Marilândia do Sul	Aterro sanitário	O próprio	Prefeitura ou SLU	2009		Sim
411520 Maringá/PR	Aterro Controlado de Maringa	Aterro sanitário	O próprio	Prefeitura ou SLU	2005	Não	Sim
411545 Marquinho/PR	ATERRO SANITARIO MUNICIPAL	Aterro sanitário	O próprio	Prefeitura ou SLU	2001	Não	Sim

Entre as unidades que não estiveram em operação encontram-se algumas desativadas definitivamente.

TABELA Up01 - INFORMAÇÕES SOBRE AS UNIDADES DE PROCESSAMENTO

ANO DE
REFERÊNCIA
2009

Município de localização		Unidades de processamento dos resíduos sólidos situadas no município						
		Nome da unidade	Tipo da unidade segundo o município informante	Município responsável pelo gerenciamento	Operador	Início de operação	Recebe de outros municípios	Unidade em operação no ano de referência
Código	Nome/UF							
Região Sul		Up001	Up003	Up079	Up004	Up002	Up012	Up051
411560	Matelândia/PR	ATERRO SANITÁRIO MUNICIPAL	Aterro sanitário	O próprio	Prefeitura ou SLU	2008	Não	Sim
411575	Mauá da Serra/PR	PREFEITURA MUNICIPAL DE MAUA DA SERRA	Aterro controlado	O próprio	Prefeitura ou SLU		Não	Sim
431220	Maximiliano de Almeida/RS	maximkiliano de almeida	Aterro sanitário	O próprio	Prefeitura ou SLU	2002	Sim	Sim
411580	Medianeira/PR	ASSAMA	Unidade de triagem (galpão ou usina)	O próprio	Associação de catadores	2005	Não	Sim
411580	Medianeira/PR	Aterro Sanitario Municipal	Aterro sanitário	O próprio	Prefeitura ou SLU	2006	Não	Sim
411585	Mercedes/PR	CCK Prestadora de Serviços Urbanos Ltda	Aterro sanitário	O próprio	Empresa privada	2007	Sim	Sim
411590	Mirador/PR	Lixão de Mirador	Lixão	O próprio		2000	Não	Sim
421085	Mirim Doce/SC	Aterro Sanitário	Aterro sanitário	O próprio	Empresa privada	2004	Sim	Sim
421110	Monte Castelo/SC	Consórcio Intermunicipal da Bacia Hidrográfica do	Aterro sanitário	O próprio	Consortio intermunicipal	2001	Sim	Sim
411620	Morretes/PR	Aterro Controlado de Morretes	Aterro controlado	O próprio	Prefeitura ou SLU	1997	Não	Sim
411620	Morretes/PR	Unid. De Triagem de Morretes	Unidade de triagem (galpão ou usina)	O próprio	Associação de catadores	2009	Não	Sim
431244	Morrinhos do Sul/RS	RB CORREA LTDA	Unidade de triagem (galpão ou usina)	O próprio	Empresa privada	2002	Não	Sim
431245	Morro Redondo/RS	Prefeitura Municipal de Morro Redondo	Aterro controlado	O próprio	Prefeitura ou SLU	2004	Não	Sim
431275	Nova Alvorada/RS	PREFEITURA MUNICIPAL DE NOVA ALVORADA	Aterro sanitário	O próprio	Prefeitura ou SLU	2009	Não	Sim
411660	Nova América da Colina/PR	PREFEITURA MUNICIPAL DE NOVA AMERICA DA COLINA	Lixão	O próprio	Prefeitura ou SLU	1995	Não	Sim
431300	Nova Bréscia/RS	ATERRO SANITÁRIO	Aterro sanitário	O próprio	Prefeitura ou SLU	1999	Não	Sim
411690	Nova Esperança/PR	ACAMARE	Unidade de triagem (galpão ou usina)	O próprio	Associação de catadores	2002	Não	Sim
411690	Nova Esperança/PR	Aterro Controlado	Aterro controlado	O próprio	Prefeitura ou SLU	2001	Não	Sim
411690	Nova Esperança/PR	COOPERATIVA DOS CATADORES DE MATERIAL RECICLAVEL	Unidade de triagem (galpão ou usina)	O próprio	Outro	2009	Não	Sim
431306	Nova Hartz/RS	Aterro Controlado	Aterro controlado	O próprio	Prefeitura ou SLU	1999	Não	Sim
411705	Nova Laranjeiras/PR	NOVA LARANJEIRAS	Lixão	O próprio	Prefeitura ou SLU		Não	Sim
411710	Nova Londrina/PR	Aterro Sanitario de Nova Londrina	Aterro controlado	O próprio	Prefeitura ou SLU	2008	Sim	Sim
431310	Nova Palma/RS	Nova Palma	Unidade de triagem (galpão ou usina)	O próprio	Associação de catadores	2006	Não	Sim
431335	Nova Roma do Sul/RS	Usina de Reciclagem e compostagem com aterro contr	Aterro controlado	O próprio	Empresa privada	1999	Não	Sim
411721	Nova Santa Bárbara/PR	ATERRO CONTROLADO DE NOVA SANTA BÁRBARA	Aterro controlado	O próprio	Prefeitura ou SLU	2008	Não	Sim
431340	Novo Hamburgo/RS	Aterro Sanitário do Bairro Roselândia	Unidade de transbordo	O próprio	Empresa privada	1998	Não	Não
431340	Novo Hamburgo/RS	Central de Reciclagem do Bairro Roselândia	Unidade de triagem (galpão ou usina)	O próprio	Associação de catadores	1995	Não	Sim
431340	Novo Hamburgo/RS	Central de Tratamento RSS	Unid. tratamento por microondas ou autoclave	O próprio	Empresa privada	2004	Não	Sim
431340	Novo Hamburgo/RS	Central Fundamental	Aterro industrial	O próprio	Empresa privada	2001	Sim	Sim
431340	Novo Hamburgo/RS	Central Inertes - Bairro Rondônia (Lixão do Lima)	Unidade de manejo de galhadas e podas	O próprio	Associação de catadores	1989	Não	Sim
431340	Novo Hamburgo/RS	Compostagem Aerada		O próprio		1998		Não
431340	Novo Hamburgo/RS	Reciclagem do bairro Rondônia (Lixão do Lima)	Unidade de triagem (galpão ou usina)	O próprio	Associação de catadores	2004		Sim
431340	Novo Hamburgo/RS	Transbordo Roselândia	Unidade de transbordo	O próprio	Empresa privada	2005	Não	Sim
411729	Novo Itacolomi/PR	Lixão a Céu Aberto.	Lixão	O próprio	Prefeitura ou SLU	1993	Não	Sim
421170	Orleans/SC	CIRSURES	Aterro sanitário	O próprio	Consortio intermunicipal		Sim	Sim
431350	Osório/RS	Aterro Sanitário de Osório	Aterro sanitário	O próprio	Prefeitura ou SLU	2005	Não	Sim
421200	Palma Sola/SC	Madeira Sansigolo	Unidade de manejo de galhadas e podas	O próprio	Empresa privada	1990	Não	Sim
431370	Palmeira das Missões/RS	Aterro Sanitário	Aterro sanitário	O próprio	Empresa privada	2002	Sim	Sim
431370	Palmeira das Missões/RS	Separação (Reciclagem)	Unidade de triagem (galpão ou usina)	O próprio	Empresa privada	2002	Sim	Sim

IV.410 Entre as unidades que não estiveram em operação encontram-se algumas desativadas definitivamente.

TABELA Up01 - INFORMAÇÕES SOBRE AS UNIDADES DE PROCESSAMENTO

ANO DE
REFERÊNCIA
2009

Município de localização		Unidades de processamento dos resíduos sólidos situadas no município						
		Nome da unidade	Tipo da unidade segundo o município informante	Município responsável pelo gerenciamento	Operador	Início de operação	Recebe de outros municípios	Unidade em operação no ano de referência
Código	Nome/UF							
Região Sul		Up001	Up003	Up079	Up004	Up002	Up012	Up051
411820	Paranaguá/PR	Lixão do Imbocuí	Aterro controlado	O próprio	Prefeitura ou SLU	1990	Não	Sim
411840	Paranavaí/PR	Aterro Sanitário do Município de Paranavaí	Aterro sanitário	O próprio	Prefeitura ou SLU	2003	Não	Sim
431410	Passo Fundo/RS	Aterro de Resíduos da Construção Civil	Aterro controlado	O próprio	Prefeitura ou SLU	2004	Não	Sim
431410	Passo Fundo/RS	Aterro Sanitário	Aterro sanitário	O próprio	Empresa privada	2002	Não	Sim
431410	Passo Fundo/RS	Vala Séptica	Vala específica de RSS	O próprio	Empresa privada	2002	Não	Sim
431440	Pelotas/RS	Aterro Colina do Sol	Aterro controlado	O próprio	Empresa privada	1984	Não	Sim
431440	Pelotas/RS	Unidade de Tratamento Autoclave	Unid. tratamento por microondas ou autoclave	O próprio	Empresa privada	2003	Não	Sim
421260	Peritiba/SC	NEI COLETA DE RESIDUOS SOLIDOS LTDA	Unidade de triagem (galpão ou usina)	O próprio	Empresa privada	2009	Sim	Sim
411885	Perobal/PR	Aterro controlado	Aterro controlado	O próprio	Prefeitura ou SLU	2000	Não	Sim
421270	Petrolândia/SC	Prefeitura Municipal de Petrolândia	Unidade de manejo de galhadas e podas	O próprio	Prefeitura ou SLU	1962	Não	Sim
431446	Pinhal da Serra/RS	Pinhal da Serra	Aterro controlado	O próprio	Prefeitura ou SLU	2008	Sim	Sim
411930	Pinhão/PR	ATERRO - LOCALIDADE GUARAPUAVINHA	Aterro controlado	O próprio	Prefeitura ou SLU	1997	Não	Sim
411960	Pitanga/PR	gilberto rocha ferreira	Unidade de triagem (galpão ou usina)	O próprio	Empresa privada	1993	Não	Sim
411990	Ponta Grossa/PR	Aterro de Ponta Grossa	Aterro controlado	O próprio	Empresa privada	2005	Sim	Sim
411990	Ponta Grossa/PR	UNIDADE DE TRANSBORDO E TRATAMENTO DE RCC		O próprio		2005	Não	Não
411990	Ponta Grossa/PR	UNIDADE DE TRANSBORDO E TRATAMENTO DE RSS		O próprio		2005	Não	Não
411990	Ponta Grossa/PR	UNIDADE DE TRIAGEM - ACAMAR		O próprio		2005	Não	Não
411990	Ponta Grossa/PR	UNIDADE DE TRIAGEM - ACAMARO		O próprio		2005	Não	Não
411990	Ponta Grossa/PR	UNIDADE DE TRIAGEM - ACAMARU		O próprio		2005	Não	Não
411990	Ponta Grossa/PR	Unidade de triagem - ACAMARUVA		O próprio		2005	Não	Não
431478	Ponte Preta/RS	Aterro Sanitário Municipal	Aterro sanitário	O próprio	Prefeitura ou SLU	2008	Não	Sim
431490	Porto Alegre/RS	Aterro Anchieta	Aterro de Resíduos da Construção Civil (=inertes	O próprio	Prefeitura ou SLU	2005	Não	Sim
431490	Porto Alegre/RS	Aterro da Extrema	Aterro sanitário	O próprio	Prefeitura ou SLU	1997	Não	Não
431490	Porto Alegre/RS	Central de Suinocultura	Outra	O próprio	Prefeitura ou SLU	1992	Não	Sim
431490	Porto Alegre/RS	Central João Paris	Aterro de Resíduos da Construção Civil (=inertes	O próprio	Prefeitura ou SLU	1995	Não	Não
431490	Porto Alegre/RS	Central Serraria II	Aterro de Resíduos da Construção Civil (=inertes	O próprio	Prefeitura ou SLU	1999	Não	Sim
431490	Porto Alegre/RS	Estação de Transbordo Lomba do Pinheiro	Unidade de transbordo	O próprio	Prefeitura ou SLU	1998	Não	Sim
431490	Porto Alegre/RS	UTC - Compostagem Lomba do Pinheiro	Unidade de compostagem (pátio ou usina)	O próprio	Prefeitura ou SLU	2000	Não	Sim
431490	Porto Alegre/RS	UTC - Triagem Lomba do Pinheiro	Unidade de triagem (galpão ou usina)	O próprio	Associação de catadores	2000	Não	Sim
431500	Porto Lucena/RS	UNIDADE DE GERNCIAMENTO DE RESÍDUOS SÓLIDOS	Aterro sanitário	O próprio	Prefeitura ou SLU	2005	Não	Sim
421380	Praia Grande/SC	centro de triagem e compostagem de RSU	Unidade de triagem (galpão ou usina)	O próprio	Prefeitura ou SLU	2002	Não	Sim
431514	Presidente Lucena/RS	presidente lucena	Unidade de triagem (galpão ou usina)	O próprio	Prefeitura ou SLU		Não	Não
412050	Primeiro de Maio/PR	PREFEITURA MUNICIPAL DE PRIMEIRO DE MAIO	Aterro sanitário	O próprio	Prefeitura ou SLU	1998	Não	Sim
431530	Quaraí/RS	Quaraí	Aterro sanitário	O próprio	Empresa privada	2009	Não	Sim
412070	Quatiguá/PR	LIXÃO MUNICIPAL	Lixão	O próprio	Prefeitura ou SLU	1994	Não	Sim
412090	Quedas do Iguaçu/PR	Aterro Sanitário Municipal	Aterro sanitário	O próprio	Prefeitura ou SLU	2001	Não	Sim
412175	Reserva do Iguaçu/PR	aterro sanitário	Aterro sanitário	O próprio	Prefeitura ou SLU		Não	Não
412180	Ribeirão Claro/PR	Usina de Reciclagem de Lixo	Unidade de triagem (galpão ou usina)	O próprio	Prefeitura ou SLU	2001	Não	Sim
412210	Rio Bom/PR	Município de Rio Bom	Aterro sanitário	O próprio	Prefeitura ou SLU	2003	Não	Sim

Entre as unidades que não estiveram em operação encontram-se algumas desativadas definitivamente.

TABELA Up01 - INFORMAÇÕES SOBRE AS UNIDADES DE PROCESSAMENTO

ANO DE
REFERÊNCIA
2009

Município de localização		Unidades de processamento dos resíduos sólidos situadas no município						
		Nome da unidade	Tipo da unidade segundo o município informante	Município responsável pelo gerenciamento	Operador	Início de operação	Recebe de outros municípios	Unidade em operação no ano de referência
Código	Nome/UF							
Região Sul		Up001	Up003	Up079	Up004	Up002	Up012	Up051
421460	Rio do Oeste/SC	CENTRO DE TRIAGEM E COMPOSTAGEM DE RIO DO OESTE-CT	Unidade de triagem (galpão ou usina)	O próprio	Empresa privada	2001	Não	Sim
431560	Rio Grande/RS	Aterro Sanitário	Aterro sanitário	O próprio	Empresa privada	2009	Não	Sim
431560	Rio Grande/RS	Lixão de Rio Grande	Lixão	O próprio	Prefeitura ou SLU	1980	Não	Sim
431560	Rio Grande/RS	Transbordo	Unidade de transbordo	O próprio	Empresa privada	2009	Não	Sim
431600	Rolante/RS	Central de Triagem e Compostagem com Aterro Sanitá	Unidade de triagem (galpão ou usina)	O próprio	Associação de catadores	2006	Não	Sim
412250	Roncador/PR	Aterro Sanitário	Aterro sanitário	O próprio	Prefeitura ou SLU		Não	Sim
412260	Rondon/PR	Rondon	Aterro sanitário	O próprio	Prefeitura ou SLU	1994	Não	Sim
412290	Salto do Itararé/PR	Prefeitura Municipal	Aterro controlado	O próprio	Prefeitura ou SLU	2009	Não	Sim
412320	Santa Cecília do Pavão/PR	Aterro Sanitário	Aterro sanitário	O próprio	Prefeitura ou SLU	2004	Não	Sim
412320	Santa Cecília do Pavão/PR	Fossa para Depósito Pérfuro Cortante		O próprio	Prefeitura ou SLU	2004	Não	Não
412330	Santa Cruz de Monte Castelo/PR	Lixão de Santa Cruz de Monte Castelo	Lixão	O próprio	Prefeitura ou SLU		Não	Sim
431680	Santa Cruz do Sul/RS	ATERRO CONTROLADO	Aterro controlado	O próprio	Prefeitura ou SLU	1990	Não	Não
431680	Santa Cruz do Sul/RS	Santa Cruz do Sul	Unidade de triagem (galpão ou usina)	O próprio	Empresa privada	1990	Não	Sim
412350	Santa Helena/PR	USINA DE BENEFICIAMENTO DE RESIDUOS SÓLIDOS	Unidade de triagem (galpão ou usina)	O próprio	Associação de catadores	2003	Não	Sim
412382	Santa Lúcia/PR	ATERRO CONTROLADO	Aterro controlado	O próprio	Prefeitura ou SLU	2000	Não	Sim
431690	Santa Maria/RS	Aterro da Gaturrita	Aterro controlado	O próprio	Prefeitura ou SLU	1985	Não	Não
421565	Santa Rosa do Sul/SC	RECICLAGEM	Unidade de triagem (galpão ou usina)	O próprio		2000	Não	Sim
421565	Santa Rosa do Sul/SC	SANTEC	Unidade de compostagem (pátio ou usina)	O próprio	Empresa privada	2000		Não
412405	Santa Terezinha de Itaipu/PR	ACARESTI	Aterro sanitário	O próprio	Prefeitura ou SLU	2005	Não	Sim
431700	Santana da Boa Vista/RS	Lixão	Lixão	O próprio	Prefeitura ou SLU		Não	Sim
431710	Santana do Livramento/RS	RINCÃO DA BOLSA	Aterro controlado	O próprio	Empresa privada	2004	Não	Sim
431750	Santo Ângelo/RS	Associação de Reciclagem e Educação Ambiental Ecos	Unidade de triagem (galpão ou usina)	O próprio	Associação de catadores	2004	Não	Sim
431760	Santo Antônio da Patrulha/RS	Usina Municipal de Transbordo de Resíduos Sólidos	Unidade de triagem (galpão ou usina)	O próprio	Empresa privada	1997	Sim	Sim
412410	Santo Antônio da Platina/PR	ATERRO SANITARIO MUNICIPAL	Aterro sanitário	O próprio	Prefeitura ou SLU	2003	Não	Sim
431755	Santo Antônio do Palma/RS	SISTEMA DE DESTINO FINAL DE RESÍDUOS SÓLIDOS URBAN	Unidade de triagem (galpão ou usina)	O próprio	Prefeitura ou SLU	2006	Não	Sim
412430	Santo Antônio do Paraíso/PR	LIXÃO	Lixão	O próprio	Prefeitura ou SLU		Não	Sim
431780	Santo Augusto/RS	UTAR	Unidade de compostagem (pátio ou usina)	O próprio	Prefeitura ou SLU	1997	Não	Sim
421580	São Bento do Sul/SC	Aterro Sanitário Rio Vermelho	Aterro sanitário	O próprio	Prefeitura ou SLU		Não	Não
421580	São Bento do Sul/SC	Unidade de Transbordo	Unidade de triagem (galpão ou usina)	O próprio	Empresa privada		Não	Sim
421575	São Bernardino/SC	UNIDADE 2 - TUCANO OBRAS E SERVIÇOS LTDA	Aterro sanitário	O próprio	Empresa privada	2002	Sim	Sim
431800	São Borja/RS	Unidade de Triagem de São Borja	Lixão	O próprio	Prefeitura ou SLU	2009	Não	Sim
421600	São Carlos/SC	EMPRESA CONTINENTAL	Aterro sanitário	O próprio	Empresa privada	2001	Sim	Sim
431830	São Gabriel/RS	São Gabriel	Aterro controlado	O próprio	Empresa privada	2005		Sim
421640	São João do Sul/SC	Pinheiros	Unidade de triagem (galpão ou usina)	O próprio	Empresa privada	2005	Não	Sim
412535	São Jorge do Patrocínio/PR	Prefeitura Municipal	Aterro sanitário	O próprio	Prefeitura ou SLU	2009	Não	Sim
412545	São José das Palmeiras/PR	lixão	Lixão	O próprio	Prefeitura ou SLU	2003	Não	Sim
431849	São José do Inhacorá/RS	PREFEITURA MUNICIPAL DE SÃO JOSE DO INHACORA	Unidade de triagem (galpão ou usina)	O próprio	Consortio intermunicipal	2009	Sim	Sim
431850	São José do Norte/RS	Aterro controlado	Aterro controlado	O próprio	Prefeitura ou SLU	1999	Não	Sim
431860	São José do Ouro/RS	Aterro Controlado de São José do Ouro/RS	Aterro controlado	O próprio	Empresa privada		Sim	Sim

TABELA Up01 - INFORMAÇÕES SOBRE AS UNIDADES DE PROCESSAMENTO

ANO DE
REFERÊNCIA
2009

Município de localização		Unidades de processamento dos resíduos sólidos situadas no município						
		Nome da unidade	Tipo da unidade segundo o município informante	Município responsável pelo gerenciamento	Operador	Início de operação	Recebe de outros municípios	Unidade em operação no ano de referência
Código	Nome/UF							
Região Sul		Up001	Up003	Up079	Up004	Up002	Up012	Up051
412550	São José dos Pinhais/PR	MRM Mineração Ltda	Unidade de compostagem (pátio ou usina)	O próprio	Empresa privada	2005	Não	Sim
412550	São José dos Pinhais/PR	Usina de Triagem de São José dos Pinhais	Unidade de triagem (galpão ou usina)	O próprio	Prefeitura ou SLU	1991	Não	Sim
421660	São José/SC	Aterro Res Construção	Aterro sanitário	O próprio	Empresa privada	2001		Não
421660	São José/SC	Aterro Sanitário	Aterro sanitário	O próprio	Empresa privada	2000	Sim	Sim
431870	São Leopoldo/RS	Aterro Sanitário Municipal	Aterro sanitário	O próprio	Empresa privada	2003	Sim	Sim
431870	São Leopoldo/RS	Central de Tratamento de RSS	Unid. tratamento por microondas ou autoclave	O próprio	Empresa privada	2004	Sim	Sim
431870	São Leopoldo/RS	Central de Triagem de São Leopoldo	Unidade de triagem (galpão ou usina)	O próprio	Associação de catadores	2002	Não	Sim
431870	São Leopoldo/RS	Entrepósitos de recebimento de resíduos extra-domic	Área de transb e triagem de RCD e volumosos (=	O próprio	Prefeitura ou SLU	2009	Não	Sim
431870	São Leopoldo/RS	Galpões de Triagem e Reciclagem de Resíduos da Col	Unidade de triagem (galpão ou usina)	O próprio	Associação de catadores	2006	Não	Sim
412555	São Manoel do Paraná/PR	aterro sanitário	Aterro sanitário	O próprio	Prefeitura ou SLU	2000	Não	Sim
412560	São Mateus do Sul/PR	Cavas de mineração do Xisto da Petrobras/UN-SIX	Outra	O próprio	Outro		Não	Sim
431915	São Miguel das Missões/RS	GALPAO DE TRIAGEM	Aterro controlado	O próprio	Associação de catadores	2004	Não	Sim
412610	São Tomé/PR	aterro controlado municipal	Aterro controlado	O próprio	Prefeitura ou SLU	1993	Não	Sim
412627	Saudade do Iguaçu/PR	Aterro Sanitário	Aterro sanitário	O próprio	Empresa privada	2007	Não	Sim
432030	Selbach/RS	Nova Era	Unidade de triagem (galpão ou usina)	O próprio	Empresa privada		Sim	Sim
421755	Serra Alta/SC	VOLMIR CERIZOLLI E CIA LTDA	Aterro sanitário	O próprio	Empresa privada	2006	Não	Sim
412635	Serranópolis do Iguaçu/PR	Aterro Sanitário	Aterro sanitário	O próprio	Prefeitura ou SLU	2008	Não	Sim
412635	Serranópolis do Iguaçu/PR	Barracão de reciclagem	Unidade de triagem (galpão ou usina)	O próprio	Prefeitura ou SLU	2009	Não	Sim
432060	Severiano de Almeida/RS	Usina de Reciclagem de Lixo	Unidade de triagem (galpão ou usina)	O próprio	Prefeitura ou SLU	2003	Não	Sim
412660	Siqueira Campos/PR	Prefeitura Municipal	Aterro sanitário	O próprio	Prefeitura ou SLU	1996	Não	Sim
421780	Taió/SC	taio	Unidade de manejo de galhadas e podas	O próprio	Outro		Não	Não
432100	Tapera/RS	Tapera	Outra	O próprio	Prefeitura ou SLU	2005	Não	Sim
432110	Tapes/RS	Tapes	Aterro controlado	O próprio	Prefeitura ou SLU	1983	Não	Sim
432143	Terra de Areia/RS	Terra de Areia RS	Aterro sanitário	O próprio	Empresa privada	2007	Não	Sim
421820	Timbó/SC	Aterro Sanitário Serv. Mun. Água e Esgoto	Aterro sanitário	O próprio	Prefeitura ou SLU	2005	Sim	Sim
421820	Timbó/SC	Usina de triagem	Unidade de triagem (galpão ou usina)	O próprio	Prefeitura ou SLU	2005	Não	Sim
432150	Torres/RS	Aterro Controlado	Aterro controlado	O próprio		1998		Não
432150	Torres/RS	Recivida	Unidade de triagem (galpão ou usina)	O próprio	Associação de catadores	2003	Não	Sim
432190	Três Passos/RS	Consórcio Intermunicipal de Tratamento de Resíduos	Aterro sanitário	O próprio	Consorcio intermunicipal	2000	Sim	Sim
432190	Três Passos/RS	Rico Entulhos	Unidade de triagem (galpão ou usina)	O próprio	Empresa privada	2001	Não	Sim
432195	Trindade do Sul/RS	CONILIXO	Unidade de triagem (galpão ou usina)	O próprio	Consorcio intermunicipal	2006	Sim	Sim
432200	Triunfo/RS	Prefeitura Municipal de Triunfo	Unidade de transbordo	O próprio		1980		Não
421870	Tubarão/SC	Aterro Sanitário Serrano Engenharia Ltda	Aterro sanitário	O próprio	Empresa privada	2003	Sim	Sim
421870	Tubarão/SC	LOUBER LTDA	Aterro sanitário	O próprio	Empresa privada	2001	Sim	Sim
432210	Tucunduva/RS	Wambass transportes LTDA	Unidade de triagem (galpão ou usina)	O próprio	Empresa privada	2009	Sim	Sim
432225	Tupandi/RS	Und. de Triagem 1	Unidade de triagem (galpão ou usina)	O próprio	Empresa privada	2006	Sim	Sim
432234	Ubiretama/RS	Aterro sanitário de residuos solidos urbanos - L	Aterro sanitário	O próprio		2005	Não	Sim
432235	União da Serra/RS	UNIÃO DA SERRA	Unidade de manejo de galhadas e podas	O próprio	Prefeitura ou SLU	2009	Não	Não
412820	União da Vitória/PR	AEUVI - Unidade de Triagem	Unidade de triagem (galpão ou usina)	O próprio	Associação de catadores	2007	Não	Sim

Entre as unidades que não estiveram em operação encontram-se algumas desativadas definitivamente.

TABELA Up01 - INFORMAÇÕES SOBRE AS UNIDADES DE PROCESSAMENTO

ANO DE
REFERÊNCIA
2009

Município de localização		Unidades de processamento dos resíduos sólidos situadas no município						
		Nome da unidade	Tipo da unidade segundo o município informante	Município responsável pelo gerenciamento	Operador	Início de operação	Recebe de outros municípios	Unidade em operação no ano de referência
Código	Nome/UF							
Região Sul		Up001	Up003	Up079	Up004	Up002	Up012	Up051
412820	União da Vitória/PR	Aterro Sanitário Municipal	Aterro sanitário	O próprio	Prefeitura ou SLU	2005	Não	Sim
412830	Uniflor/PR	coleta resíduos sólidos 2009	Aterro sanitário	O próprio	Prefeitura ou SLU	2009	Não	Sim
432240	Uruguaiana/RS	Lixão	Lixão	O próprio	Prefeitura ou SLU	1992	Não	Sim
432240	Uruguaiana/RS	Vala Séptica	Outra	O próprio	Prefeitura ou SLU	2001	Não	Não
421900	Urussanga/SC	CIRSURES	Aterro sanitário	O próprio	Consortorio intermunicipal	2004	Sim	Sim
421900	Urussanga/SC	CooperAmérica	Unidade de triagem (galpão ou usina)	O próprio	Associação de catadores	2004	Não	Sim
432250	Vacaria/RS	ATERRO SANITARIO MUNICIPAL	Aterro sanitário	O próprio	Empresa privada	2005	Não	Sim
432255	Vanini/RS	Und. De Triagem	Unidade de triagem (galpão ou usina)	O próprio	Empresa privada	2000	Não	Sim
412855	Vera Cruz do Oeste/PR	Aterro sanitário	Aterro sanitário	O próprio	Prefeitura ou SLU	1997	Não	Sim
432290	Viadutos/RS	Robe Serviços de Reciclagem	Unidade de triagem (galpão ou usina)	O próprio	Empresa privada		Sim	Sim
421930	Videira/SC	Aterro Sanitário e Industrial - Linha Baía I	Unidade de triagem (galpão ou usina)	O próprio	Empresa privada	2002	Não	Sim
421930	Videira/SC	Central de Triagem de Resíduos Sólidos Urbanos -	Aterro sanitário	O próprio	Empresa privada	2002	Sim	Sim
412850	Wenceslau Braz/PR	Aterro Controlado e Usina de Triagem Pinhal Formos	Aterro controlado	O próprio	Prefeitura ou SLU	2009	Não	Sim

TABELA Up02
INFORMAÇÕES SOBRE O FLUXO DE RESÍDUOS PARA AS UNIDADES DE
PROCESSAMENTO

TABELA Up02 - INFORMAÇÕES SOBRE O FLUXO DE RESÍDUOS PARA AS UNIDADES DE PROCESSAMENTO

ANO DE REFERÊNCIA
2009

Município de localização		Unidades de processamento dos resíduos sólidos situadas no município									
		Nome da unidade	Tipo de unidade, segundo o município informante	Município de origem dos resíduos	Quantidade de resíduos recebidos						
Total	Dom+Pub				Saúde	Indústria	Entulho	Podas	Outros		
Código	Nome/UF				tonelada	tonelada	tonelada	tonelada	tonelada	tonelada	tonelada
Região Sul		Up001	Up003	Up025	Up080	Up007	Up008	Up009	Up010	Up067	Up011
430005	Água Santa/RS	CENTRIC	Unidade de triagem (galpão ou usina)	Água Santa/RS		3	4				
420050	Águas de Chapecó/SC	CETRIC - Chapecó - SC	Lixão	Águas de Chapecó/SC		3.000	2				
430045	Alegria/RS	CIGRES	Aterro controlado	Alegria/RS		944	5				
430045	Alegria/RS	CIGRES	Aterro controlado	Independência/RS		1.500					
430045	Alegria/RS	CIGRES	Aterro controlado	Inhacorá/RS		850					
430045	Alegria/RS	CIGRES	Aterro controlado	São José do Inhacorá/RS		220					
430045	Alegria/RS	CIGRES	Aterro controlado	Três de Maio/RS		7.200					
420075	Alto Bela Vista/SC	Nei Coleta e Industrialização de Lixo	Outra	Alto Bela Vista/SC		96					
412862	Alto Paraíso/PR	Aterro Sanitário	Aterro sanitário	Alto Paraíso/PR	146	146	0	0	0	0	0
410060	Alto Paraná/PR	Aterro sanitário de alto Paraná	Aterro sanitário	Alto Paraná/PR	2.940	2.040		100	800		
410090	Amaporá/PR	Prefeitura Municipal de Amaporã	Lixão	Amaporã/PR	1.143	540	158	120	110	115	100
410115	Ângulo/PR	ATERRO CONTROLADO MUNICIPAL	Aterro controlado	Ângulo/PR	600	480			120		
410120	Antonina/PR	Lixão Antonina	Lixão	Antonina/PR		141.000	31.000				17.000
420125	Apiúna/SC	CONSORCIO INTERMUNICIPAL DO MEDIO VALE DO ITAJAI	Aterro sanitário	Apiúna/SC	965	965					
430087	Araricá/RS	PMS COMERCIO DE MATERIAIS LTDA	Unidade de triagem (galpão ou usina)	Araricá/RS	900	900					
410180	Araucária/PR	Centro de Processamento e Triagem de Materiais Rec	Unidade de triagem (galpão ou usina)	Araucária/PR	198						198
420150	Armazém/SC	Centro Triagem e Valorização Dos Residuos Solidos	Unidade de triagem (galpão ou usina)	Armazém/SC		420					
410210	Astorga/PR	Aterro Controlado Municipal	Aterro controlado	Astorga/PR	4.270	4.270					
410210	Astorga/PR	Depósito de Entulhos	Aterro de Resíduos da Construção Civil (=inertes)	Astorga/PR	16.760				12.000	3.200	1.560
430155	Áurea/RS	Prefeitura Municipal de Áurea	Aterro sanitário	Áurea/RS		60	42				
430160	Bagé/RS	Aterro Sanitário Municipal	Aterro sanitário	Aceguá/RS		190					
430160	Bagé/RS	Aterro Sanitário Municipal	Aterro sanitário	Bagé/RS	186.647	186.640			5		2
430160	Bagé/RS	Aterro Sanitário Municipal	Aterro sanitário	Hulha Negra/RS		160					
410280	Bela Vista do Paraíso/PR	Bela Vista do Paraíso	Aterro controlado	Bela Vista do Paraíso/PR							
420213	Bela Vista do Toldo/SC	Consortio Hidrografico da Bacia do Rio Canoinhas	Aterro controlado	Bela Vista do Toldo/SC		144	6				
410290	Bituruna/PR	UTC	Unidade de triagem (galpão ou usina)	Bituruna/PR	300	300					
410290	Bituruna/PR	UTC COMPOSTAGEM	Unidade de compostagem (pátio ou usina)	Bituruna/PR	400	400					
410290	Bituruna/PR	UTC USINA	Unidade de triagem (galpão ou usina)	Bituruna/PR	800	800					
420257	Bom Jesus do Oeste/SC	C.W prestação de serviços	Aterro sanitário	Saltinho/SC							
420257	Bom Jesus do Oeste/SC	C.W prestação de serviços	Aterro sanitário	Santa Terezinha do Progresso/SC							
420257	Bom Jesus do Oeste/SC	C.W prestação de serviços	Aterro sanitário	Tigrinhos/SC							
410330	Borrazópolis/PR	Aterro Sanitario	Aterro sanitário	Borrazópolis/PR	1	1					
420285	Braço do Trombudo/SC	CENTRAL MUNICIPAL DE TRIAGEM E COMPOSTAGEM DE RESÍ	Unidade de triagem (galpão ou usina)	Braço do Trombudo/SC	540	540					
420290	Brusque/SC	RECICLE	Aterro sanitário	Araquari/SC							
420290	Brusque/SC	RECICLE	Aterro sanitário	Barra Velha/SC							
420290	Brusque/SC	RECICLE	Aterro sanitário	Blumenau/SC							
420290	Brusque/SC	RECICLE	Aterro sanitário	Botuverá/SC							
420290	Brusque/SC	RECICLE	Aterro sanitário	Garuva/SC							
420290	Brusque/SC	RECICLE	Aterro sanitário	Gaspar/SC							

Nota: Só figuram nesta tabela as unidades que tiveram alguma resposta em campos relativos a quantidades recebidas.

TABELA Up02 - INFORMAÇÕES SOBRE O FLUXO DE RESÍDUOS PARA AS UNIDADES DE PROCESSAMENTO

ANO DE
REFERÊNCIA
2009

Município de localização	Unidades de processamento dos resíduos sólidos situadas no município									
	Nome da unidade	Tipo de unidade, segundo o município informante	Município de origem dos resíduos	Quantidade de resíduos recebidos						
				Total	Dom+Pub	Saúde	Indústria	Entulho	Podas	Outros
Código	Nome/UF			tonelada	tonelada	tonelada	tonelada	tonelada	tonelada	tonelada
Região Sul	Up001	Up003	Up025	Up080	Up007	Up008	Up009	Up010	Up067	Up011
420290 Brusque/SC	RECICLE	Aterro sanitário	Guabiruba/SC							
420290 Brusque/SC	RECICLE	Aterro sanitário	Ilhota/SC							
420290 Brusque/SC	RECICLE	Aterro sanitário	Imbuia/SC							
420290 Brusque/SC	RECICLE	Aterro sanitário	Luiz Alves/SC							
420290 Brusque/SC	RECICLE	Aterro sanitário	Major Gercino/SC							
420290 Brusque/SC	RECICLE	Aterro sanitário	Massaranduba/SC							
420290 Brusque/SC	RECICLE	Aterro sanitário	Navegantes/SC							
420290 Brusque/SC	RECICLE	Aterro sanitário	Nova Trento/SC							
420290 Brusque/SC	RECICLE	Aterro sanitário	Penha/SC							
420290 Brusque/SC	RECICLE	Aterro sanitário	São Francisco do Sul/SC							
420290 Brusque/SC	RECICLE	Aterro sanitário	São João do Itaperiú/SC							
420290 Brusque/SC	RECICLE	Aterro sanitário	Vidal Ramos/SC							
420290 Brusque/SC	RECICLE	Aterro sanitário	Vitor Meireles/SC							
420290 Brusque/SC	RECICLE	Aterro sanitário	Witmarsum/SC							
420300 Caçador/SC	Fundação Municipal do Meio Ambiente/FUNDEMA	Aterro sanitário	Caçador/SC		11.640					
430280 Caçapava do Sul/RS	Central de Triagem Municipal	Unidade de triagem (galpão ou usina)	Caçapava do Sul/RS	240	240					
430280 Caçapava do Sul/RS	Estação de Transbordo Municipal	Unidade de transbordo	Caçapava do Sul/RS	4.800	4.800					
430290 Cacequi/RS	CENTRAL DE TRIAGEM COM ATERRO DE RESIDUOS SOLIDO U	Aterro sanitário	Cacequi/RS							
430350 Camaquã/RS	Camaquã	Aterro sanitário	Camaquã/RS	124	98.000		4	50.000	10.000	
410370 Cambé/PR	ATERRO DE RESÍDUOS DE CONSTRUÇÃO CIVIL	Aterro de Resíduos da Construção Civil (=inertes)	Cambé/PR	18.200	0	0	0	18.200	0	0
410370 Cambé/PR	ATERRO MUNICIPAL DE RESÍDUOS SÓLIDOS DOMICILIARES	Aterro controlado	Cambé/PR	34.280	28.080	0	0	0	6.200	0
410420 Campo Largo/PR	Barracão de Reciclagem	Unidade de triagem (galpão ou usina)	Campo Largo/PR	308						308
410420 Campo Largo/PR	Horto Municipal	Unidade de compostagem (pátio ou usina)	Campo Largo/PR	15					15	
410425 Campo Magro/PR	Unidade de Valorização de Campo Magro	Unidade de triagem (galpão ou usina)	Curitiba/PR	26.748	26.748					
430410 Campos Borges/RS	DEPÓSITO DE GALHOS DE PODA	Unidade de manejo de galhadas e podas	Campos Borges/RS							
430420 Candelária/RS	José da Silva Reciclagem	Unidade de triagem (galpão ou usina)	Candelária/RS		120					
410442 Candói/PR	Aterro Sanitário de Condói	Aterro sanitário	Candói/PR							
430460 Canoas/RS	Aterro de Inertes Jorge Lanner	Aterro de Resíduos da Construção Civil (=inertes)	Canoas/RS	125.000	125.000					
430460 Canoas/RS	Aterro Municipal Guajuviras	Aterro sanitário	Canoas/RS	69.200	69.200					
430466 Capão do Leão/RS	Aterro Controlado do Município	Aterro controlado	Capão do Leão/RS		4.000	16			30	
430470 Carazinho/RS	aterro sanitário de carazinho	Aterro sanitário	Carazinho/RS	16.199	16.199					
430490 Casca/RS	Nova EraIndústria de Mineralização LTDA	Aterro sanitário	Casca/RS		720					
430490 Casca/RS	Via Norte Coletora e Transportadora de Resíduos LT	Unidade de tratamento por incineração	Casca/RS			7				
410480 Cascavel/PR	Aterro Sanitário	Aterro sanitário	Cascavel/PR	87.600	87.600	0	0	0	0	0
410480 Cascavel/PR	Desinfecta	Unid. tratamento por microondas ou autoclave	Cascavel/PR			216				
410480 Cascavel/PR	ECOLIXO	Unidade de triagem (galpão ou usina)	Cascavel/PR		1.200					
410490 Castro/PR	Aterro Sanitário Municipal	Aterro sanitário	Castro/PR	5.760	5.760					
410490 Castro/PR	Aterro Sanitário Municipal	Aterro sanitário	Pirai do Sul/PR	2.880	2.880					
410490 Castro/PR	Unidade de Tratamento de Materiais Recicláveis	Unidade de triagem (galpão ou usina)	Castro/PR	1.160	1.160					

Nota: Só figuram nesta tabela as unidades que tiveram alguma resposta em campos relativos a quantidades recebidas.

TABELA Up02 - INFORMAÇÕES SOBRE O FLUXO DE RESÍDUOS PARA AS UNIDADES DE PROCESSAMENTO

ANO DE
REFERÊNCIA
2009

Município de localização		Unidades de processamento dos resíduos sólidos situadas no município									
		Nome da unidade	Tipo de unidade, segundo o município informante	Município de origem dos resíduos	Quantidade de resíduos recebidos						
Código	Nome/UF				Total	Dom+Pub	Saúde	Indústria	Entulho	Podas	Outros
					tonelada	tonelada	tonelada	tonelada	tonelada	tonelada	tonelada
Região Sul		Up001	Up003	Up025	Up080	Up007	Up008	Up009	Up010	Up067	Up011
430510	Caxias do Sul/RS	Associação Arca	Unidade de triagem (galpão ou usina)	Caxias do Sul/RS	1.879	1.879					
430510	Caxias do Sul/RS	Associação Artel	Unidade de triagem (galpão ou usina)	Caxias do Sul/RS	1.172	1.172					
430510	Caxias do Sul/RS	Associação Consolação	Unidade de triagem (galpão ou usina)	Caxias do Sul/RS	1.067	1.067					
430510	Caxias do Sul/RS	Associação Desafio Jovem Unidos na Fé	Unidade de triagem (galpão ou usina)	Caxias do Sul/RS	1.587	1.587					
430510	Caxias do Sul/RS	Associação Fatima	Unidade de triagem (galpão ou usina)	Caxias do Sul/RS	711	711					
430510	Caxias do Sul/RS	Associação Interbairros	Unidade de triagem (galpão ou usina)	Caxias do Sul/RS	1.755	1.755					
430510	Caxias do Sul/RS	Associação Novo Amanhã (Antiga Desvio Rizzo)	Unidade de triagem (galpão ou usina)	Caxias do Sul/RS	1.095	1.095					
430510	Caxias do Sul/RS	Associação Planalto	Unidade de triagem (galpão ou usina)	Caxias do Sul/RS	731	731					
430510	Caxias do Sul/RS	Associação Reolon	Unidade de triagem (galpão ou usina)	Caxias do Sul/RS	3.568	3.568					
430510	Caxias do Sul/RS	Associação Serrano	Unidade de triagem (galpão ou usina)	Caxias do Sul/RS	3.236	3.236					
430510	Caxias do Sul/RS	Aterro São Giacomo	Aterro sanitário	Caxias do Sul/RS		124.800					
430512	Cerrito/RS	Megalix	Lixão	Cerrito/RS	894	894	0	0	0	0	0
430512	Cerrito/RS	Prefeitura Municipal de Cerrito	Aterro de Resíduos da Construção Civil (=inertes)	Cerrito/RS	140	30	0	0	100	10	0
430512	Cerrito/RS	RTM	Aterro controlado	Cerrito/RS	2	0	2	0	0	0	0
430535	Charqueadas/RS	UNIDADE DE TRATAMENTO DE RESÍDUOS SOLIDOS URBANOS	Unidade de triagem (galpão ou usina)	Charqueadas/RS	247	247					
410540	Chopinzinho/PR	chopinzinho	Aterro sanitário	Chopinzinho/PR	2.074	2.074					
430543	Chui/RS	Aterro Sanitário Municipal	Aterro sanitário	Chui/RS	2.504	1.878				626	
420425	Cocal do Sul/SC	COCAL DO SUL	Aterro sanitário	Cocal do Sul/SC		2.235					
410590	Colorado/PR	colorado	Lixão	Colorado/PR	3.600	3.600	0		0	0	
420430	Concórdia/SC	Aterro Sanitário	Aterro sanitário	Concórdia/SC	12.116	12.116					
410610	Conselheiro Mairinck/PR	JOAQUIM TÁVORA	Aterro sanitário	Conselheiro Mairinck/PR							
410610	Conselheiro Mairinck/PR	JOAQUIM TÁVORA	Aterro sanitário	Guapirama/PR							
410610	Conselheiro Mairinck/PR	JOAQUIM TÁVORA	Aterro sanitário	Joaquim Távora/PR							
410610	Conselheiro Mairinck/PR	JOAQUIM TÁVORA	Aterro sanitário	Jundiá do Sul/PR							
410610	Conselheiro Mairinck/PR	JOAQUIM TÁVORA	Aterro sanitário	Quatiguá/PR							
410650	Coronel Vivida/PR	Usilixo	Aterro controlado	Coronel Vivida/PR	2.376	2.376	0				
420460	Criciúma/SC	Santech - Saneamento e Tecnologia Ambiental Ltda.	Aterro sanitário	Criciúma/SC	37.920	37.920					
410660	Cruzeiro do Oeste/PR	Arco	Unidade de triagem (galpão ou usina)	Cruzeiro do Oeste/PR	288						288
410660	Cruzeiro do Oeste/PR	cruzeiro do oeste	Aterro controlado	Cruzeiro do Oeste/PR							
410690	Curitiba/PR	Aterro Sanitário da Caximba	Aterro sanitário	Almirante Tamandaré/PR	14.123	14.123					
410690	Curitiba/PR	Aterro Sanitário da Caximba	Aterro sanitário	Araucária/PR	21.454	21.454					
410690	Curitiba/PR	Aterro Sanitário da Caximba	Aterro sanitário	Campina Grande do Sul/PR	5.108	5.108					
410690	Curitiba/PR	Aterro Sanitário da Caximba	Aterro sanitário	Campo Largo/PR	16.250	16.250					
410690	Curitiba/PR	Aterro Sanitário da Caximba	Aterro sanitário	Campo Magro/PR	3.192	3.192					
410690	Curitiba/PR	Aterro Sanitário da Caximba	Aterro sanitário	Colombo/PR	36.737	36.737					
410690	Curitiba/PR	Aterro Sanitário da Caximba	Aterro sanitário	Contenda/PR	1.455	1.455					
410690	Curitiba/PR	Aterro Sanitário da Caximba	Aterro sanitário	Curitiba/PR	540.784	540.784					
410690	Curitiba/PR	Aterro Sanitário da Caximba	Aterro sanitário	Fazenda Rio Grande/PR	12.356	12.356					
410690	Curitiba/PR	Aterro Sanitário da Caximba	Aterro sanitário	Itaperuçu/PR	1.993	1.993					

Nota: Só figuram nesta tabela as unidades que tiveram alguma resposta em campos relativos a quantidades recebidas.

TABELA Up02 - INFORMAÇÕES SOBRE O FLUXO DE RESÍDUOS PARA AS UNIDADES DE PROCESSAMENTO

ANO DE
REFERÊNCIA
2009

Município de localização	Unidades de processamento dos resíduos sólidos situadas no município									
	Nome da unidade	Tipo de unidade, segundo o município informante	Município de origem dos resíduos	Quantidade de resíduos recebidos						
				Total	Dom+Pub	Saúde	Indústria	Entulho	Podas	Outros
Código	Nome/UF			tonelada	tonelada	tonelada	tonelada	tonelada	tonelada	tonelada
Região Sul	Up001	Up003	Up025	Up080	Up007	Up008	Up009	Up010	Up067	Up011
410690	Curitiba/PR	Aterro Sanitário da Caximba	Aterro sanitário	Mandirituba/PR	2.105	2.105				
410690	Curitiba/PR	Aterro Sanitário da Caximba	Aterro sanitário	Pinhais/PR	24.356	24.356				
410690	Curitiba/PR	Aterro Sanitário da Caximba	Aterro sanitário	Piraquara/PR	11.674	11.674				
410690	Curitiba/PR	Aterro Sanitário da Caximba	Aterro sanitário	Quatro Barras/PR	2.455	2.455				
410690	Curitiba/PR	Aterro Sanitário da Caximba	Aterro sanitário	Quitandinha/PR	1.109	1.109				
410690	Curitiba/PR	Aterro Sanitário da Caximba	Aterro sanitário	São José dos Pinhais/PR	53.511	53.511				
420480	Curitibanos/SC	COINCO	Aterro sanitário	Brunópolis/SC	118	118				
420480	Curitibanos/SC	COINCO	Aterro sanitário	Curitibanos/SC	5.300	5.300	0	0	0	0
420480	Curitibanos/SC	COINCO	Aterro sanitário	Frei Rogério/SC	77	77				
420480	Curitibanos/SC	COINCO	Aterro sanitário	Ponte Alta do Norte/SC	320	320				
420480	Curitibanos/SC	COINCO	Aterro sanitário	Ponte Alta/SC	453	453				
420480	Curitibanos/SC	COINCO	Aterro sanitário	Santa Cecília/SC	1.806	1.806				
420480	Curitibanos/SC	COINCO	Aterro sanitário	São Cristovão do Sul/SC	501	501				
410715	Diamante D'Oeste/PR	ATERRO SANITÁRIO	Aterro sanitário	Diamante D'Oeste/PR	510	510	0	0	0	0
430640	Dois Irmãos/RS	Central de Reciclagem de Dois Irmãos	Unidade de triagem (galpão ou usina)	Dois Irmãos/RS						
430640	Dois Irmãos/RS	Unidade de Transbordo	Unidade de transbordo	Dois Irmãos/RS	7.117	4.817	0		2.300	
430660	Dom Pedrito/RS	Pedras Brancas Município de São Gabriel	Aterro sanitário	Dom Pedrito/RS		5.400				
430670	Dona Francisca/RS	Dona Francisca	Unidade de triagem (galpão ou usina)	Dona Francisca/RS						
430690	Encruzilhada do Sul/RS	Recuperação de Aterro Sanitário com Uso Controlado	Aterro controlado	Encruzilhada do Sul/RS		4.725				
430700	Erechim/RS	Aterro Sanitário	Aterro sanitário	Erechim/RS	23.585	23.348				
430750	Espumoso/RS	Aterro Sanitário de Espumoso	Aterro sanitário	Alto Alegre/RS		354				
430750	Espumoso/RS	Aterro Sanitário de Espumoso	Aterro sanitário	Campos Borges/RS		672				
430750	Espumoso/RS	Aterro Sanitário de Espumoso	Aterro sanitário	Ernestina/RS		573				
430750	Espumoso/RS	Aterro Sanitário de Espumoso	Aterro sanitário	Espumoso/RS		2.814				
430750	Espumoso/RS	Aterro Sanitário de Espumoso	Aterro sanitário	Fontoura Xavier/RS		2.066				
430750	Espumoso/RS	Aterro Sanitário de Espumoso	Aterro sanitário	Jacuzinho/RS		475				
430750	Espumoso/RS	Aterro Sanitário de Espumoso	Aterro sanitário	Lagoa dos Três Cantos/RS		296				
430750	Espumoso/RS	Aterro Sanitário de Espumoso	Aterro sanitário	Não-Me-Toque/RS		2.920				
430750	Espumoso/RS	Aterro Sanitário de Espumoso	Aterro sanitário	Salto do Jacuí/RS		2.329				
430750	Espumoso/RS	Aterro Sanitário de Espumoso	Aterro sanitário	Selbach/RS		894				
430750	Espumoso/RS	Aterro Sanitário de Espumoso	Aterro sanitário	Soledade/RS		5.661				
430750	Espumoso/RS	Aterro Sanitário de Espumoso	Aterro sanitário	Tapera/RS		1.968				
430750	Espumoso/RS	Aterro Sanitário de Espumoso	Aterro sanitário	Tio Hugo/RS		496				
430750	Espumoso/RS	Aterro Sanitário de Espumoso	Aterro sanitário	Victor Graeff/RS		569				
430760	Estância Velha/RS	Terminal de Reciclagem e Compostagem de Resíduos S	Unidade de triagem (galpão ou usina)	Estância Velha/RS	6.840					
410755	Farol/PR	PREFEITURA MUNICIPAL DE FAROL	Outra	Farol/PR		130	30	30		
430790	Farroupilha/RS	Associação dos Recicladores de Farroupilha	Unidade de triagem (galpão ou usina)	Farroupilha/RS	1.220	600	0	620	0	0
430790	Farroupilha/RS	Aterro Sanitário	Aterro sanitário	Farroupilha/RS	10.371	10.371	0	0	0	0
430790	Farroupilha/RS	Usina de Triagem	Unidade de triagem (galpão ou usina)	Farroupilha/RS	1.883	1.883	0	0	0	0

Nota: Só figuram nesta tabela as unidades que tiveram alguma resposta em campos relativos a quantidades recebidas.

TABELA Up02 - INFORMAÇÕES SOBRE O FLUXO DE RESÍDUOS PARA AS UNIDADES DE PROCESSAMENTO

ANO DE REFERÊNCIA
2009

Município de localização	Unidades de processamento dos resíduos sólidos situadas no município									
	Nome da unidade	Tipo de unidade, segundo o município informante	Município de origem dos resíduos	Quantidade de resíduos recebidos						
				Total	Dom+Pub	Saúde	Indústria	Entulho	Podas	Outros
Código	Nome/UF			tonelada	tonelada	tonelada	tonelada	tonelada	tonelada	tonelada
Região Sul	Up001	Up003	Up025	Up080	Up007	Up008	Up009	Up010	Up067	Up011
420540	Florianópolis/SC	Aterro de Inertes Monte Verde	Aterro de Resíduos da Construção Civil (=inertes)	Florianópolis/SC	12.440			12.440		
420540	Florianópolis/SC	CETRES Centro de Transferência de Resíduos	Unidade de transbordo	Florianópolis/SC	148.476	148.476				
420545	Forquilha/SC	Aterro Sanitário	Aterro sanitário	Araranguá/SC		9.679	109	13		
420545	Forquilha/SC	Aterro Sanitário	Aterro sanitário	Armazém/SC				5		
420545	Forquilha/SC	Aterro Sanitário	Aterro sanitário	Balneário Arroio do Silva/SC		2.469				
420545	Forquilha/SC	Aterro Sanitário	Aterro sanitário	Balneário Gaivota/SC		1.277				
420545	Forquilha/SC	Aterro Sanitário	Aterro sanitário	Braço do Norte/SC				72		
420545	Forquilha/SC	Aterro Sanitário	Aterro sanitário	Capivari de Baixo/SC			0			
420545	Forquilha/SC	Aterro Sanitário	Aterro sanitário	Cocal do Sul/SC			2	1.810		
420545	Forquilha/SC	Aterro Sanitário	Aterro sanitário	Criciúma/SC		39.991	125			
420545	Forquilha/SC	Aterro Sanitário	Aterro sanitário	Ermo/SC		220				
420545	Forquilha/SC	Aterro Sanitário	Aterro sanitário	Forquilha/SC		2.883	3	3.376		
420545	Forquilha/SC	Aterro Sanitário	Aterro sanitário	Garopaba/SC		2.502	3			
420545	Forquilha/SC	Aterro Sanitário	Aterro sanitário	Grão Pará/SC				22		
420545	Forquilha/SC	Aterro Sanitário	Aterro sanitário	Gravatal/SC				23		
420545	Forquilha/SC	Aterro Sanitário	Aterro sanitário	Içara/SC		11.313	9	1.749		
420545	Forquilha/SC	Aterro Sanitário	Aterro sanitário	Imaruí/SC				5		
420545	Forquilha/SC	Aterro Sanitário	Aterro sanitário	Imbituba/SC			8			
420545	Forquilha/SC	Aterro Sanitário	Aterro sanitário	Jacinto Machado/SC		915				
420545	Forquilha/SC	Aterro Sanitário	Aterro sanitário	Laguna/SC				27		
420545	Forquilha/SC	Aterro Sanitário	Aterro sanitário	Lauro Muller/SC				7		
420545	Forquilha/SC	Aterro Sanitário	Aterro sanitário	Luzerna/SC				30		
420545	Forquilha/SC	Aterro Sanitário	Aterro sanitário	Maracajá/SC		740		139		
420545	Forquilha/SC	Aterro Sanitário	Aterro sanitário	Meleiro/SC		410				
420545	Forquilha/SC	Aterro Sanitário	Aterro sanitário	Morro da Fumaça/SC			1			
420545	Forquilha/SC	Aterro Sanitário	Aterro sanitário	Morro Grande/SC		270				
420545	Forquilha/SC	Aterro Sanitário	Aterro sanitário	Nova Veneza/SC		1.854	4			
420545	Forquilha/SC	Aterro Sanitário	Aterro sanitário	Passo de Torres/SC		901				
420545	Forquilha/SC	Aterro Sanitário	Aterro sanitário	Praia Grande/SC		314				
420545	Forquilha/SC	Aterro Sanitário	Aterro sanitário	Santa Rosa do Sul/SC		688				
420545	Forquilha/SC	Aterro Sanitário	Aterro sanitário	São João do Sul/SC		514				
420545	Forquilha/SC	Aterro Sanitário	Aterro sanitário	Siderópolis/SC		1.859	3			
420545	Forquilha/SC	Aterro Sanitário	Aterro sanitário	Sombrio/SC			2			
420545	Forquilha/SC	Aterro Sanitário	Aterro sanitário	Torres/RS		10.206				
420545	Forquilha/SC	Aterro Sanitário	Aterro sanitário	Tubarão/SC			10			
420545	Forquilha/SC	Aterro Sanitário	Aterro sanitário	Turvo/SC		1.477				
420545	Forquilha/SC	Aterro Sanitário	Aterro sanitário	Urussanga/SC			2			
410830	Foz do Iguaçu/PR	Aterro Sanitário	Aterro sanitário	Foz do Iguaçu/PR	104.290	67.175		37.115		
420550	Fraiburgo/SC	Fraiburgo	Aterro sanitário	Fraiburgo/SC	5.640	5.640				

TABELA Up02 - INFORMAÇÕES SOBRE O FLUXO DE RESÍDUOS PARA AS UNIDADES DE PROCESSAMENTO

ANO DE
REFERÊNCIA
2009

Município de localização		Unidades de processamento dos resíduos sólidos situadas no município									
		Nome da unidade	Tipo de unidade, segundo o município informante	Município de origem dos resíduos	Quantidade de resíduos recebidos						
Código	Nome/UF				Total	Dom+Pub	Saúde	Indústria	Entulho	Podas	Outros
					tonelada	tonelada	tonelada	tonelada	tonelada	tonelada	tonelada
Região Sul		Up001	Up003	Up025	Up080	Up007	Up008	Up009	Up010	Up067	Up011
420550	Fraiburgo/SC	Fraiburgo	Aterro sanitário	Lebon Régis/SC	600						
410840	Francisco Beltrão/PR	Associação dos Catadores de Papel de Francisco Bel	Unidade de triagem (galpão ou usina)	Francisco Beltrão/PR							
410840	Francisco Beltrão/PR	ATERRO SANITARIO MUNICIPAL	Aterro sanitário	Francisco Beltrão/PR							
420580	Garuva/SC	Transbordo	Unidade de transbordo	Garuva/SC	2.883	2.880	3	0	0	0	0
410850	General Carneiro/PR	Unidade de Triagem e Compostagem de Resíduos Solid	Unidade de triagem (galpão ou usina)	General Carneiro/PR	2.160	1.680			480		
430912	Gramado dos Loureiros/RS	Consorcio intermunicipal de reciclagem e compostag	Unidade de triagem (galpão ou usina)	Gramado dos Loureiros/RS		520	4	0			
430920	Gravataí/RS	Aterro Sanitário de Santa Tecla	Aterro sanitário	Cachoeirinha/RS		25.364					
430920	Gravataí/RS	Aterro Sanitário de Santa Tecla	Aterro sanitário	Esteio/RS		16.852					
430930	Guaíba/RS	Aterro Sanitário Municipal de Guaíba	Aterro sanitário	Guaíba/RS	16.800	16.800					
410890	Guairacá/PR	MUNICÍPIO DE GUAIRACÁ	Aterro sanitário	Guairacá/PR	5.470	1.820	1.095	0	1.825	730	0
410900	Guapirama/PR	LIXÃO	Lixão	Guapirama/PR		450	7	96	40		
430950	Guarani das Missões/RS	Consórcio Intermunicipal de Gerenciamento de Resid	Outra	Guarani das Missões/RS	2.880	2.880					
430950	Guarani das Missões/RS	Consórcio Intermunicipal de Gerenciamento de Resid	Outra	Sete de Setembro/RS	950	950					
410940	Guarapuava/PR	ACPG-Associação dos Catadores de Papel de Guarapua	Unidade de triagem (galpão ou usina)	Guarapuava/PR	62.247	28.980	720	0	11.391	21.156	0
410940	Guarapuava/PR	SURG - Cia de Serviços de Urbanização de Guaapuav	Lixão	Guarapuava/PR	62.247	28.980	720		11.391	21.156	
420670	Herval d'Oeste/SC	TUCANO OBRAS E SERVIÇOS LTDA	Aterro sanitário	Erval Velho/SC	360	360		0	0	0	0
420670	Herval d'Oeste/SC	TUCANO OBRAS E SERVIÇOS LTDA	Aterro sanitário	Herval d'Oeste/SC	3.305	3.305	0	0	0	0	0
420670	Herval d'Oeste/SC	TUCANO OBRAS E SERVIÇOS LTDA	Aterro sanitário	Joaçaba/SC	8.040	8.040	0	0	0	0	0
420670	Herval d'Oeste/SC	TUCANO OBRAS E SERVIÇOS LTDA	Aterro sanitário	Luzerna/SC	1.152	1.152	0	0	0	0	0
420690	Ibirama/SC	Aterro Sanitário	Aterro sanitário	Ibirama/SC		2.224					
420690	Ibirama/SC	Aterro Sanitário	Aterro sanitário	José Boiteux/SC		286					
420690	Ibirama/SC	Aterro Sanitário	Aterro sanitário	Lontras/SC		1.120					
420690	Ibirama/SC	Aterro Sanitário	Aterro sanitário	Presidente Nereu/SC		133					
431000	Ibirubá/RS	aterro sanitario municipal de ibirubá	Aterro sanitário	Ibirubá/RS	5.042	5.040				2	
431010	Igrejinha/RS	Unidade de Tratamento de Resíduos Sólidos	Outra	Igrejinha/RS	8.144	8.112	32	0	0	0	0
411005	Iguatu/PR	Município de Iguatu	Aterro sanitário	Iguatu/PR	155	154	1	0	0	0	0
431020	Ijuí/RS	Lixão de Ijuí	Lixão	Ijuí/RS	17.248	13.648	0	0	3.600	0	0
420740	Imbuia/SC	CENTRO DE TRIAGEM E COMPOSTAGEM DO LIXO	Unidade de triagem (galpão ou usina)	Imbuia/SC	680	680					
411020	Inácio Martins/PR	Aterro Controlado	Aterro controlado	Inácio Martins/PR							
420760	Ipira/SC	Lider	Aterro sanitário	Ipira/SC							
431046	Ipiranga do Sul/RS	lixão	Lixão	Ipiranga do Sul/RS							
420770	Ipumirim/SC	CRI Ltda	Unidade de triagem (galpão ou usina)	Arabutã/SC		240	1				
420770	Ipumirim/SC	CRI Ltda	Unidade de triagem (galpão ou usina)	Irani/SC		1.200	1				
420770	Ipumirim/SC	CRI Ltda	Unidade de triagem (galpão ou usina)	Itá/SC		840	3				
420770	Ipumirim/SC	CRI Ltda	Unidade de triagem (galpão ou usina)	Jaborá/SC		330	0				
420770	Ipumirim/SC	CRI Ltda	Unidade de triagem (galpão ou usina)	Lindóia do Sul/SC		380	1				
420770	Ipumirim/SC	CRI Ltda	Unidade de triagem (galpão ou usina)	Vargem Bonita/SC		410	0				
411080	Iretama/PR	ATERRO CONTROLADO	Aterro controlado	Iretama/PR							
420820	Itajaí/SC	Aterro Sanitário Canhanduba	Aterro sanitário	Balneário Camboriú/SC	505.000	93.000	412.000				

Nota: Só figuram nesta tabela as unidades que tiveram alguma resposta em campos relativos a quantidades recebidas.

TABELA Up02 - INFORMAÇÕES SOBRE O FLUXO DE RESÍDUOS PARA AS UNIDADES DE PROCESSAMENTO

ANO DE
REFERÊNCIA
2009

Município de localização	Unidades de processamento dos resíduos sólidos situadas no município									
	Nome da unidade	Tipo de unidade, segundo o município informante	Município de origem dos resíduos	Quantidade de resíduos recebidos						
				Total	Dom+Pub	Saúde	Indústria	Entulho	Podas	Outros
Código	Nome/UF			tonelada	tonelada	tonelada	tonelada	tonelada	tonelada	tonelada
Região Sul	Up001	Up003	Up025	Up080	Up007	Up008	Up009	Up010	Up067	Up011
420820	Itajaí/SC	Aterro Sanitário Canhanduba	Aterro sanitário	Itajaí/SC	51	51				
411110	Itambé/PR	Deposito de entulhos	Unidade de manejo de galhadas e podas	Itambé/PR						
411110	Itambé/PR	Prefeitura Municipal de Itambé	Aterro sanitário	Itambé/PR						
420830	Itapema/SC	COOPERITAPEMA - Cooperatva de Coletores de Materia	Unidade de triagem (galpão ou usina)	Itapema/SC	546	546				
411160	Ivatuba/PR	aterro sanitário controlado	Aterro controlado	Ivatuba/PR	432	432				
431085	Jaboticaba/RS	Sigres	Área de transb e triagem de RCD e volumosos (=ATT	Jaboticaba/RS	263	263				
411180	Jacarezinho/PR	ATERRO SANITARIO	Aterro sanitário	Jacarezinho/PR	6.000	6.000				
420870	Jacinto Machado/SC	Santech Resíduos	Aterro sanitário	Jacinto Machado/SC	951	951				
411230	Japira/PR	CIAS - CONSORCIO INTERMUNICIPAL PARA O ATERRO SANI	Aterro sanitário	Ibaiti/PR						
411230	Japira/PR	CIAS - CONSORCIO INTERMUNICIPAL PARA O ATERRO SANI	Aterro sanitário	Jaboti/PR						
411230	Japira/PR	CIAS - CONSORCIO INTERMUNICIPAL PARA O ATERRO SANI	Aterro sanitário	Japira/PR						
411230	Japira/PR	CIAS - CONSORCIO INTERMUNICIPAL PARA O ATERRO SANI	Aterro sanitário	Pinhalão/PR						
411230	Japira/PR	CIAS - CONSORCIO INTERMUNICIPAL PARA O ATERRO SANI	Aterro sanitário	Tomazina/PR						
411300	Jussara/PR	Município de Jussara	Unidade de triagem (galpão ou usina)	Jussara/PR		54		110	135	700
420930	Lages/SC	Aterro Controlado	Aterro controlado	Lages/SC		0				
420930	Lages/SC	Aterro Sanitário do Município de Lages	Aterro sanitário	Anita Garibaldi/SC		720				
420930	Lages/SC	Aterro Sanitário do Município de Lages	Aterro sanitário	Bocaina do Sul/SC		144				
420930	Lages/SC	Aterro Sanitário do Município de Lages	Aterro sanitário	Bom Retiro/SC		84.456				
420930	Lages/SC	Aterro Sanitário do Município de Lages	Aterro sanitário	Campo Belo do Sul/SC		480				
420930	Lages/SC	Aterro Sanitário do Município de Lages	Aterro sanitário	Correia Pinto/SC		1.357				
420930	Lages/SC	Aterro Sanitário do Município de Lages	Aterro sanitário	Ituporanga/SC		2.586				
420930	Lages/SC	Aterro Sanitário do Município de Lages	Aterro sanitário	Lages/SC		25				
420930	Lages/SC	Aterro Sanitário do Município de Lages	Aterro sanitário	Painel/SC		14.088				
420930	Lages/SC	Aterro Sanitário do Município de Lages	Aterro sanitário	Rio Rufino/SC		161				
420930	Lages/SC	Aterro Sanitário do Município de Lages	Aterro sanitário	São José do Cerrito/SC		354				
431130	Lagoa Vermelha/RS	ATERRO SANITÁRIO MUNICIPAL	Aterro sanitário	Lagoa Vermelha/RS		7.300				
431130	Lagoa Vermelha/RS	CENTRAL DE TRIAGEM DE RESIDUOS RECICLAVEIS	Unidade de triagem (galpão ou usina)	Lagoa Vermelha/RS		2.236				
420940	Laguna/SC	Aterro Sul	Aterro sanitário	Armazém/SC		563				
420940	Laguna/SC	Aterro Sul	Aterro sanitário	Bom Jardim da Serra/SC		381				
420940	Laguna/SC	Aterro Sul	Aterro sanitário	Braço do Norte/SC		7.034				
420940	Laguna/SC	Aterro Sul	Aterro sanitário	Capivari de Baixo/SC		4.223				
420940	Laguna/SC	Aterro Sul	Aterro sanitário	Grão Pará/SC		463				
420940	Laguna/SC	Aterro Sul	Aterro sanitário	Gravatal/SC		1.602				
420940	Laguna/SC	Aterro Sul	Aterro sanitário	Imarui/SC		1.052				
420940	Laguna/SC	Aterro Sul	Aterro sanitário	Imbituba/SC		9.660				
420940	Laguna/SC	Aterro Sul	Aterro sanitário	Jaguaruna/SC		3.960				
420940	Laguna/SC	Aterro Sul	Aterro sanitário	Laguna/SC	13.357	13.357				
420940	Laguna/SC	Aterro Sul	Aterro sanitário	Pedras Grandes/SC		418				
420940	Laguna/SC	Aterro Sul	Aterro sanitário	Rio Fortuna/SC		157				

TABELA Up02 - INFORMAÇÕES SOBRE O FLUXO DE RESÍDUOS PARA AS UNIDADES DE PROCESSAMENTO

ANO DE
REFERÊNCIA
2009

Município de localização		Unidades de processamento dos resíduos sólidos situadas no município									
		Nome da unidade	Tipo de unidade, segundo o município informante	Município de origem dos resíduos	Quantidade de resíduos recebidos						
Código	Nome/UF				Total	Dom+Pub	Saúde	Indústria	Entulho	Podas	Outros
					tonelada	tonelada	tonelada	tonelada	tonelada	tonelada	tonelada
Região Sul		Up001	Up003	Up025	Up080	Up007	Up008	Up009	Up010	Up067	Up011
420940	Laguna/SC	Aterro Sul	Aterro sanitário	Sangão/SC	1.071						
420940	Laguna/SC	Aterro Sul	Aterro sanitário	Santa Rosa de Lima/SC	137						
420940	Laguna/SC	Aterro Sul	Aterro sanitário	São Ludgero/SC	1.751						
420940	Laguna/SC	Aterro Sul	Aterro sanitário	São Martinho/SC	394						
420940	Laguna/SC	Aterro Sul	Aterro sanitário	Treze de Maio/SC	999						
420940	Laguna/SC	Aterro Sul	Aterro sanitário	Tubarão/SC	23.599						
411320	Lapa/PR	Prefeitura Municipal da Lapa	Aterro sanitário	Lapa/PR	6.092	5.760	12	60	200	60	
411330	Laranjeiras do Sul/PR	pgrss	Lixão	Laranjeiras do Sul/PR	6.480	6.480	384				
411340	Leópolis/PR	Aterro Controlado de Leopólis	Aterro controlado	Leópolis/PR	14	12	0	0	0	2	
431162	Lindolfo Collor/RS	Junges e Lauxen- Central de Reciclagem de RSU	Unidade de triagem (galpão ou usina)	Ivoti/RS	360	360	0	0	0		0
431162	Lindolfo Collor/RS	Junges e Lauxen- Central de Reciclagem de RSU	Unidade de triagem (galpão ou usina)	Lindolfo Collor/RS	42	42	0	0	0	0	0
411360	Lobato/PR	Aterro Controlado	Aterro controlado	Lobato/PR	170	170	0	0	0		0
421040	Maracajá/SC	Centro Municipal de Triagem e Valorização dos Resí	Unidade de triagem (galpão ou usina)	Maracajá/SC	2.664	2.040	0			600	24
431180	Marau/RS	Central de Triagem	Unidade de triagem (galpão ou usina)	Marau/RS	14.400						
431180	Marau/RS	Central Regional de Resíduos Sólidos/Aterro	Aterro sanitário	André da Rocha/RS	360	360					
431180	Marau/RS	Central Regional de Resíduos Sólidos/Aterro	Aterro sanitário	Casca/RS	3.000	3.000					
431180	Marau/RS	Central Regional de Resíduos Sólidos/Aterro	Aterro sanitário	Ernestina/RS	360	360					
431180	Marau/RS	Central Regional de Resíduos Sólidos/Aterro	Aterro sanitário	Marau/RS	14.400	14.400					
431180	Marau/RS	Central Regional de Resíduos Sólidos/Aterro	Aterro sanitário	Montauri/RS	300	300					
431180	Marau/RS	Central Regional de Resíduos Sólidos/Aterro	Aterro sanitário	Nicolau Vergueiro/RS	336	336					
431180	Marau/RS	Central Regional de Resíduos Sólidos/Aterro	Aterro sanitário	Nova Araçá/RS	3.120	3.120					
431180	Marau/RS	Central Regional de Resíduos Sólidos/Aterro	Aterro sanitário	Nova Bassano/RS	3.360	3.360					
431180	Marau/RS	Central Regional de Resíduos Sólidos/Aterro	Aterro sanitário	Protásio Alves/RS	360	360					
431180	Marau/RS	Central Regional de Resíduos Sólidos/Aterro	Aterro sanitário	São Domingos do Sul/RS	360	360					
431180	Marau/RS	Central Regional de Resíduos Sólidos/Aterro	Aterro sanitário	Serafina Corrêa/RS	3.720	3.720					
431180	Marau/RS	Central Regional de Resíduos Sólidos/Aterro	Aterro sanitário	Sertão/RS	1.920	1.920					
431180	Marau/RS	Central Regional de Resíduos Sólidos/Aterro	Aterro sanitário	Vanini/RS	960	960					
431180	Marau/RS	Central Regional de Resíduos Sólidos/Aterro	Aterro sanitário	Vila Flores/RS	336	336					
421055	Marema/SC	continental obras e serviços Ltda	Aterro sanitário	Abelardo Luz/SC							
421055	Marema/SC	continental obras e serviços Ltda	Aterro sanitário	Águas de Chapecó/SC							
421055	Marema/SC	continental obras e serviços Ltda	Aterro sanitário	Bom Jesus/SC							
421055	Marema/SC	continental obras e serviços Ltda	Aterro sanitário	Caxambu do Sul/SC							
421055	Marema/SC	continental obras e serviços Ltda	Aterro sanitário	Cordilheira Alta/SC							
421055	Marema/SC	continental obras e serviços Ltda	Aterro sanitário	Coronel Freitas/SC							
421055	Marema/SC	continental obras e serviços Ltda	Aterro sanitário	Coronel Martins/SC							
421055	Marema/SC	continental obras e serviços Ltda	Aterro sanitário	Entre Rios/SC							
421055	Marema/SC	continental obras e serviços Ltda	Aterro sanitário	Formosa do Sul/SC							
421055	Marema/SC	continental obras e serviços Ltda	Aterro sanitário	Guatambu/SC							
421055	Marema/SC	continental obras e serviços Ltda	Aterro sanitário	Ipuacu/SC							

Nota: Só figuram nesta tabela as unidades que tiveram alguma resposta em campos relativos a quantidades recebidas.

TABELA Up02 - INFORMAÇÕES SOBRE O FLUXO DE RESÍDUOS PARA AS UNIDADES DE PROCESSAMENTO

ANO DE
REFERÊNCIA
2009

Município de localização	Unidades de processamento dos resíduos sólidos situadas no município									
	Nome da unidade	Tipo de unidade, segundo o município informante	Município de origem dos resíduos	Quantidade de resíduos recebidos						
				Total	Dom+Pub	Saúde	Indústria	Entulho	Podas	Outros
Código	Nome/UF			tonelada	tonelada	tonelada	tonelada	tonelada	tonelada	tonelada
Região Sul	Up001	Up003	Up025	Up080	Up007	Up008	Up009	Up010	Up067	Up011
421055	Marema/SC	continental obras e serviços Ltda	Aterro sanitário	Irati/SC						
421055	Marema/SC	continental obras e serviços Ltda	Aterro sanitário	Lajeado Grande/SC						
421055	Marema/SC	continental obras e serviços Ltda	Aterro sanitário	Marema/SC	15	13	2			
421055	Marema/SC	continental obras e serviços Ltda	Aterro sanitário	Ouro Verde/SC						
421055	Marema/SC	continental obras e serviços Ltda	Aterro sanitário	Palmitos/SC						
421055	Marema/SC	continental obras e serviços Ltda	Aterro sanitário	Planalto Alegre/SC						
421055	Marema/SC	continental obras e serviços Ltda	Aterro sanitário	Quilombo/SC						
421055	Marema/SC	continental obras e serviços Ltda	Aterro sanitário	Santiago do Sul/SC						
421055	Marema/SC	continental obras e serviços Ltda	Aterro sanitário	São Carlos/SC						
421055	Marema/SC	continental obras e serviços Ltda	Aterro sanitário	São Domingos/SC						
421055	Marema/SC	continental obras e serviços Ltda	Aterro sanitário	União do Oeste/SC						
421055	Marema/SC	continental obras e serviços Ltda	Aterro sanitário	Xanxerê/SC						
411490	Marilândia do Sul/PR	Associação de Catadores de Materiais Recicláveis	Unidade de triagem (galpão ou usina)	Marilândia do Sul/PR	380					
411490	Marilândia do Sul/PR	Prefeitura de Marilandia do Sul	Aterro sanitário	Marilândia do Sul/PR	390					
411520	Maringá/PR	Aterro Controlado de Maringa	Aterro sanitário	Maringá/PR	526.403	196.993		234.000	95.410	
411545	Marquinho/PR	ATERRO SANITARIO MUNICIPAL	Aterro sanitário	Marquinho/PR	200	200				
411560	Matelândia/PR	ATERRO SANITÁRIO MUNICIPAL	Aterro sanitário	Matelândia/PR		2.747				
431220	Maximiliano de Almeida/RS	maximiliano de almeida	Aterro sanitário	Maximiliano de Almeida/RS	48	48				
411580	Medianeira/PR	ASSAMA	Unidade de triagem (galpão ou usina)	Medianeira/PR	540	540				
411580	Medianeira/PR	Aterro Sanitario Municipal	Aterro sanitário	Medianeira/PR	8.760	8.760				
411585	Mercedes/PR	CCK Prestadora de Serviços Urbanos Ltda	Aterro sanitário	Mercedes/PR	1.428	288	960	180		
411585	Mercedes/PR	CCK Prestadora de Serviços Urbanos Ltda	Aterro sanitário	Pato Bragado/PR	316	317				
411585	Mercedes/PR	CCK Prestadora de Serviços Urbanos Ltda	Aterro sanitário	Quatro Pontes/PR	251	251				
421085	Mirim Doce/SC	Aterro Sanitário	Aterro sanitário	Mirim Doce/SC	192	192				
411620	Morretes/PR	Aterro Controlado de Morretes	Aterro controlado	Morretes/PR	2.016	2.016		0	0	0
431244	Morrinhos do Sul/RS	RB CORREA LTDA	Unidade de triagem (galpão ou usina)	Morrinhos do Sul/RS						
431275	Nova Alvorada/RS	PREFEITURA MUNICIPAL DE NOVA ALVORADA	Aterro sanitário	Nova Alvorada/RS	1.025	900	80	25	20	
431300	Nova Bréscia/RS	ATERRO SANITÁRIO	Aterro sanitário	Nova Bréscia/RS		288				
431306	Nova Hartz/RS	Aterro Controlado	Aterro controlado	Nova Hartz/RS	2.633	1.843	0	0	490	300
411710	Nova Londrina/PR	Aterro Sanitario de Nova Londrina	Aterro controlado	Nova Londrina/PR	3.805	1.663			1.890	252
431335	Nova Roma do Sul/RS	Usina de Reciclagem e compostagem com aterro contr	Aterro controlado	Nova Roma do Sul/RS	240	240				
411721	Nova Santa Bárbara/PR	ATERRO CONTROLADO DE NOVA SANTA BÁRBARA	Aterro controlado	Nova Santa Bárbara/PR	1.422	732			550	140
411729	Novo Itacolomi/PR	Lixão a Céu Aberto.	Lixão	Novo Itacolomi/PR	296	240	0	0	50	6
421170	Orleans/SC	CIRSURES	Aterro sanitário	Orleans/SC	4.924	4.700	4		220	
421200	Palma Sola/SC	Madeiraira Sansigolo	Unidade de manejo de galhadas e podas	Palma Sola/SC	3					3
431370	Palmeira das Missões/RS	Aterro Sanitário	Aterro sanitário	Ajuricaba/RS		1.332				
431370	Palmeira das Missões/RS	Aterro Sanitário	Aterro sanitário	Almirante Tamandaré do Sul/RS		720				
431370	Palmeira das Missões/RS	Aterro Sanitário	Aterro sanitário	Augusto Pestana/RS		1.340				
431370	Palmeira das Missões/RS	Aterro Sanitário	Aterro sanitário	Barra Funda/RS		430				

Nota: Só figuram nesta tabela as unidades que tiveram alguma resposta em campos relativos a quantidades recebidas.

TABELA Up02 - INFORMAÇÕES SOBRE O FLUXO DE RESÍDUOS PARA AS UNIDADES DE PROCESSAMENTO

ANO DE
REFERÊNCIA
2009

Município de localização		Unidades de processamento dos resíduos sólidos situadas no município										
		Nome da unidade	Tipo de unidade, segundo o município informante	Município de origem dos resíduos	Quantidade de resíduos recebidos							
Código	Nome/UF				Total	Dom+Pub	Saúde	Indústria	Entulho	Podas	Outros	
						tonelada	tonelada	tonelada	tonelada	tonelada	tonelada	tonelada
Região Sul		Up001	Up003	Up025	Up080	Up007	Up008	Up009	Up010	Up067	Up011	
431370	Palmeira das Missões/RS	Aterro Sanitário	Aterro sanitário	Boa Vista do Buricá/RS	1.416							
431370	Palmeira das Missões/RS	Aterro Sanitário	Aterro sanitário	Boa Vista do Cadeado/RS	453							
431370	Palmeira das Missões/RS	Aterro Sanitário	Aterro sanitário	Bozano/RS	591							
431370	Palmeira das Missões/RS	Aterro Sanitário	Aterro sanitário	Campinas do Sul/RS	612							
431370	Palmeira das Missões/RS	Aterro Sanitário	Aterro sanitário	Carazinho/RS	8.700							
431370	Palmeira das Missões/RS	Aterro Sanitário	Aterro sanitário	Chapada/RS	1.718							
431370	Palmeira das Missões/RS	Aterro Sanitário	Aterro sanitário	Chiapetta/RS	901							
431370	Palmeira das Missões/RS	Aterro Sanitário	Aterro sanitário	Condor/RS	1.447							
431370	Palmeira das Missões/RS	Aterro Sanitário	Aterro sanitário	Coqueiros do Sul/RS	120							
431370	Palmeira das Missões/RS	Aterro Sanitário	Aterro sanitário	Jóia/RS	1.540							
431370	Palmeira das Missões/RS	Aterro Sanitário	Aterro sanitário	Liberato Salzano/RS	1.354							
431370	Palmeira das Missões/RS	Aterro Sanitário	Aterro sanitário	Não-Me-Toque/RS	3.000							
431370	Palmeira das Missões/RS	Aterro Sanitário	Aterro sanitário	Nova Boa Vista/RS	378							
431370	Palmeira das Missões/RS	Aterro Sanitário	Aterro sanitário	Nova Ramada/RS	144							
431370	Palmeira das Missões/RS	Aterro Sanitário	Aterro sanitário	Novo Barreiro/RS	660							
431370	Palmeira das Missões/RS	Aterro Sanitário	Aterro sanitário	Palmeira das Missões/RS	7.440							
431370	Palmeira das Missões/RS	Aterro Sanitário	Aterro sanitário	Pejuçara/RS	712							
431370	Palmeira das Missões/RS	Aterro Sanitário	Aterro sanitário	Pontão/RS	1.000							
431370	Palmeira das Missões/RS	Aterro Sanitário	Aterro sanitário	Quatro Irmãos/RS	120							
431370	Palmeira das Missões/RS	Aterro Sanitário	Aterro sanitário	Rondinha/RS	624							
431370	Palmeira das Missões/RS	Aterro Sanitário	Aterro sanitário	Saldanha Marinho/RS	544							
431370	Palmeira das Missões/RS	Aterro Sanitário	Aterro sanitário	Santa Bárbara do Sul/RS	2.028							
431370	Palmeira das Missões/RS	Aterro Sanitário	Aterro sanitário	São José das Missões/RS	756							
431370	Palmeira das Missões/RS	Separação (Reciclagem)	Unidade de triagem (galpão ou usina)	Ajuricaba/RS	1.333							
431370	Palmeira das Missões/RS	Separação (Reciclagem)	Unidade de triagem (galpão ou usina)	Almirante Tamandaré do Sul/RS	720							
431370	Palmeira das Missões/RS	Separação (Reciclagem)	Unidade de triagem (galpão ou usina)	Augusto Pestana/RS	1.340							
431370	Palmeira das Missões/RS	Separação (Reciclagem)	Unidade de triagem (galpão ou usina)	Barra Funda/RS	431							
431370	Palmeira das Missões/RS	Separação (Reciclagem)	Unidade de triagem (galpão ou usina)	Boa Vista do Buricá/RS	1.417							
431370	Palmeira das Missões/RS	Separação (Reciclagem)	Unidade de triagem (galpão ou usina)	Boa Vista do Cadeado/RS	453							
431370	Palmeira das Missões/RS	Separação (Reciclagem)	Unidade de triagem (galpão ou usina)	Bozano/RS	591							
431370	Palmeira das Missões/RS	Separação (Reciclagem)	Unidade de triagem (galpão ou usina)	Campinas do Sul/RS	612							
431370	Palmeira das Missões/RS	Separação (Reciclagem)	Unidade de triagem (galpão ou usina)	Carazinho/RS	8.700							
431370	Palmeira das Missões/RS	Separação (Reciclagem)	Unidade de triagem (galpão ou usina)	Chapada/RS	1.718							
431370	Palmeira das Missões/RS	Separação (Reciclagem)	Unidade de triagem (galpão ou usina)	Chiapetta/RS	901							
431370	Palmeira das Missões/RS	Separação (Reciclagem)	Unidade de triagem (galpão ou usina)	Condor/RS	1.447							
431370	Palmeira das Missões/RS	Separação (Reciclagem)	Unidade de triagem (galpão ou usina)	Coqueiros do Sul/RS	120							
431370	Palmeira das Missões/RS	Separação (Reciclagem)	Unidade de triagem (galpão ou usina)	Jóia/RS	1.540							
431370	Palmeira das Missões/RS	Separação (Reciclagem)	Unidade de triagem (galpão ou usina)	Liberato Salzano/RS	1.354							
431370	Palmeira das Missões/RS	Separação (Reciclagem)	Unidade de triagem (galpão ou usina)	Não-Me-Toque/RS	3.000							

Nota: Só figuram nesta tabela as unidades que tiveram alguma resposta em campos relativos a quantidades recebidas.

TABELA Up02 - INFORMAÇÕES SOBRE O FLUXO DE RESÍDUOS PARA AS UNIDADES DE PROCESSAMENTO

ANO DE
REFERÊNCIA
2009

Município de localização		Unidades de processamento dos resíduos sólidos situadas no município									
		Nome da unidade	Tipo de unidade, segundo o município informante	Município de origem dos resíduos	Quantidade de resíduos recebidos						
Total	Dom+Pub				Saúde	Indústria	Entulho	Podas	Outros		
Código	Nome/UF				tonelada	tonelada	tonelada	tonelada	tonelada	tonelada	tonelada
Região Sul		Up001	Up003	Up025	Up080	Up007	Up008	Up009	Up010	Up067	Up011
431370	Palmeira das Missões/RS	Separação (Reciclagem)	Unidade de triagem (galpão ou usina)	Nova Boa Vista/RS		378					
431370	Palmeira das Missões/RS	Separação (Reciclagem)	Unidade de triagem (galpão ou usina)	Nova Ramada/RS		144					
431370	Palmeira das Missões/RS	Separação (Reciclagem)	Unidade de triagem (galpão ou usina)	Novo Barreiro/RS		660					
431370	Palmeira das Missões/RS	Separação (Reciclagem)	Unidade de triagem (galpão ou usina)	Palmeira das Missões/RS		7.440					
431370	Palmeira das Missões/RS	Separação (Reciclagem)	Unidade de triagem (galpão ou usina)	Pejuçara/RS		712					
431370	Palmeira das Missões/RS	Separação (Reciclagem)	Unidade de triagem (galpão ou usina)	Pontão/RS		1.001					
431370	Palmeira das Missões/RS	Separação (Reciclagem)	Unidade de triagem (galpão ou usina)	Quatro Irmãos/RS		120					
431370	Palmeira das Missões/RS	Separação (Reciclagem)	Unidade de triagem (galpão ou usina)	Rondinha/RS		624					
431370	Palmeira das Missões/RS	Separação (Reciclagem)	Unidade de triagem (galpão ou usina)	Saldanha Marinho/RS		544					
431370	Palmeira das Missões/RS	Separação (Reciclagem)	Unidade de triagem (galpão ou usina)	Santa Bárbara do Sul/RS		2.028					
431370	Palmeira das Missões/RS	Separação (Reciclagem)	Unidade de triagem (galpão ou usina)	São José das Missões/RS		756					
411820	Paranaguá/PR	Lixão do Imbocuí	Aterro controlado	Paranaguá/PR	72.383	69.993	0	0	0	2.390	0
411840	Paranavai/PR	Aterro Sanitário do Município de Paranavai	Aterro sanitário	Paranavai/PR		21.929					
431410	Passo Fundo/RS	Aterro de Resíduos da Construção Civil	Aterro controlado	Passo Fundo/RS	15	0	0	0	15	0	0
431410	Passo Fundo/RS	Aterro Sanitário	Aterro sanitário	Passo Fundo/RS	39.405	39.400	0	0	0	5	0
431410	Passo Fundo/RS	Vala Séptica	Vala específica de RSS	Passo Fundo/RS	3	0	0	0	0	0	3
431440	Pelotas/RS	Aterro Colina do Sol	Aterro controlado	Pelotas/RS	65.916	56.625	82	0	2.360	114	6.735
431440	Pelotas/RS	Unidade de Tratamento Autoclave	Unid. tratamento por microondas ou autoclave	Pelotas/RS	79		79				
421260	Peritiba/SC	NEI COLETA DE RESIDUOS SOLIDOS LTDA	Unidade de triagem (galpão ou usina)	Peritiba/SC	180	180					
411885	Perobal/PR	Aterro controlado	Aterro controlado	Perobal/PR	1.412	926	1		480	5	
421270	Petrolândia/SC	Prefeitura Municipal de Petrolândia	Unidade de manejo de galhadas e podas	Petrolândia/SC	80					80	
431446	Pinhal da Serra/RS	Pinhal da Serra	Aterro controlado	Esmeralda/RS		100					
431446	Pinhal da Serra/RS	Pinhal da Serra	Aterro controlado	Pinhal da Serra/RS		100					
411930	Pinhão/PR	ATERRO - LOCALIDADE GUARAPUAVINHA	Aterro controlado	Pinhão/PR	3.095						
411990	Ponta Grossa/PR	UNIDADE DE TRANSBORDO E TRATAMENTO DE RCC		Ponta Grossa/PR	66.000	65.700	300				
431478	Ponte Preta/RS	Aterro Sanitário Municipal	Aterro sanitário	Ponte Preta/RS	130	120				5	5
431490	Porto Alegre/RS	Aterro Anchieta	Aterro de Resíduos da Construção Civil (=inertes)	Porto Alegre/RS	81.796				81.796		
431490	Porto Alegre/RS	Central de Suinocultura	Outra	Porto Alegre/RS	2.800	2.800					
431490	Porto Alegre/RS	Central Serraria II	Aterro de Resíduos da Construção Civil (=inertes)	Porto Alegre/RS	133.665				87.840	45.825	
431490	Porto Alegre/RS	Estação de Transbordo Lomba do Pinheiro	Unidade de transbordo	Porto Alegre/RS	453.243	453.243					
431490	Porto Alegre/RS	UTC - Compostagem Lomba do Pinheiro	Unidade de compostagem (pátio ou usina)	Porto Alegre/RS	6.804	6.804					
431490	Porto Alegre/RS	UTC - Triagem Lomba do Pinheiro	Unidade de triagem (galpão ou usina)	Porto Alegre/RS	6.804	6.804					
421380	Praia Grande/SC	centro de triagem e compostagem de RSU	Unidade de triagem (galpão ou usina)	Praia Grande/SC	960	960					
431514	Presidente Lucena/RS	presidente lucena	Unidade de triagem (galpão ou usina)	Presidente Lucena/RS	0	0					
412050	Primeiro de Maio/PR	PREFEITURA MUNICIPAL DE PRIMEIRO DE MAIO	Aterro sanitário	Primeiro de Maio/PR	30.720	30.720					
412070	Quatiguá/PR	LIXÃO MUNICIPAL	Lixão	Quatiguá/PR	1.035	805			130	80	20
412090	Quedas do Iguaçu/PR	Aterro Sanitário Municipal	Aterro sanitário	Quedas do Iguaçu/PR		11.331					
412175	Reserva do Iguaçu/PR	aterro sanitário	Aterro sanitário	Reserva do Iguaçu/PR							
412180	Ribeirão Claro/PR	Usina de Reciclagem de Lixo	Unidade de triagem (galpão ou usina)	Ribeirão Claro/PR	8.618	2.616	2	0	5.760	240	0

Nota: Só figuram nesta tabela as unidades que tiveram alguma resposta em campos relativos a quantidades recebidas.

TABELA Up02 - INFORMAÇÕES SOBRE O FLUXO DE RESÍDUOS PARA AS UNIDADES DE PROCESSAMENTO

ANO DE
REFERÊNCIA
2009

Município de localização	Unidades de processamento dos resíduos sólidos situadas no município									
	Nome da unidade	Tipo de unidade, segundo o município informante	Município de origem dos resíduos	Quantidade de resíduos recebidos						
				Total	Dom+Pub	Saúde	Indústria	Entulho	Podas	Outros
Código	Nome/UF			tonelada	tonelada	tonelada	tonelada	tonelada	tonelada	tonelada
Região Sul	Up001	Up003	Up025	Up080	Up007	Up008	Up009	Up010	Up067	Up011
421460	Rio do Oeste/SC	CENTRO DE TRIAGEM E COMPOSTAGEM DE RIO DO OESTE-C	Unidade de triagem (galpão ou usina)	Rio do Oeste/SC	821	821	0	0	0	0
431560	Rio Grande/RS	Aterro Sanitário	Aterro sanitário	Rio Grande/RS	8.170	8.170	0	0	0	0
431560	Rio Grande/RS	Lixão de Rio Grande	Lixão	Rio Grande/RS	40.653	40.653	0	0	0	0
431560	Rio Grande/RS	Transbordo	Unidade de transbordo	Rio Grande/RS	8.170	8.170	0	0	0	0
431600	Rolante/RS	Central de Triagem e Compostagem com Aterro Sanitá	Unidade de triagem (galpão ou usina)	Rolante/RS	2.904					
412250	Roncador/PR	Aterro Sanitário	Aterro sanitário	Roncador/PR	37.945	29.280	1	0	8.640	24
412260	Rondon/PR	Rondon	Aterro sanitário	Rondon/PR	1.141	54	1		1.056	
412320	Santa Cecília do Pavão/PR	Aterro Sanitário	Aterro sanitário	Santa Cecília do Pavão/PR	300	300		0		
412320	Santa Cecília do Pavão/PR	Fossa para Depósito Pérfuro Cortante		Santa Cecília do Pavão/PR	300		1			
412330	Santa Cruz de Monte Castelo/PR	Lixão de Santa Cruz de Monte Castelo	Lixão	Santa Cruz de Monte Castelo/PR						
431680	Santa Cruz do Sul/RS	ATERRO CONTROLADO	Aterro controlado	Santa Cruz do Sul/RS	0	0	0	0	0	0
431680	Santa Cruz do Sul/RS	Santa Cruz do Sul	Unidade de triagem (galpão ou usina)	Santa Cruz do Sul/RS	24.996					
412350	Santa Helena/PR	USINA DE BENEFICIAMENTO DE RESÍDUOS SÓLIDOS	Unidade de triagem (galpão ou usina)	Santa Helena/PR	720					
412382	Santa Lúcia/PR	ATERRO CONTROLADO	Aterro controlado	Santa Lúcia/PR	288	288				
421565	Santa Rosa do Sul/SC	SANTEC	Unidade de compostagem (pátio ou usina)	Santa Rosa do Sul/SC						
412405	Santa Terezinha de Itaipu/PR	ACARESTI	Aterro sanitário	Santa Terezinha de Itaipu/PR	624	437	31			156
431700	Santana da Boa Vista/RS	Lixão		Santana da Boa Vista/RS	904	600	4		300	
431710	Santana do Livramento/RS	RINCÃO DA BOLSA	Aterro controlado	Santana do Livramento/RS	19.853	19.800	0	0	0	53
431750	Santo Ângelo/RS	Associação de Reciclagem e Educação Ambiental Ecos	Unidade de triagem (galpão ou usina)	Santo Ângelo/RS	721	720				1
412410	Santo Antônio da Platina/PR	ATERRO SANITARIO MUNICIPAL	Aterro sanitário	Santo Antônio da Platina/PR	7.920					
431755	Santo Antônio do Palma/RS	SISTEMA DE DESTINO FINAL DE RESÍDUOS SÓLIDOS URBAN	Unidade de triagem (galpão ou usina)	Santo Antônio do Palma/RS	208					
412430	Santo Antônio do Paraíso/PR	LIXÃO	Lixão	Santo Antônio do Paraíso/PR	1.200			60	30	
431780	Santo Augusto/RS	UTAR	Unidade de compostagem (pátio ou usina)	Santo Augusto/RS	1.980	1.440	10	230	200	50
421580	São Bento do Sul/SC	Unidade de Transbordo	Unidade de triagem (galpão ou usina)	São Bento do Sul/SC	13.039	12.770	5			264
421575	São Bernardino/SC	UNIDADE 2 - TUCANO OBRAS E SERVIÇOS LTDA	Aterro sanitário	São Bernardino/SC	50	49	1			
431830	São Gabriel/RS	São Gabriel	Aterro controlado	Dom Pedrito/RS	5.400					
431830	São Gabriel/RS	São Gabriel	Aterro controlado	Santana do Livramento/RS	13.200					
431830	São Gabriel/RS	São Gabriel	Aterro controlado	São Gabriel/RS	9.600				3.000	
421640	São João do Sul/SC	Pinheiros	Unidade de triagem (galpão ou usina)	São João do Sul/SC	500	500				
412535	São Jorge do Patrocínio/PR	Prefeitura Municipal	Aterro sanitário	São Jorge do Patrocínio/PR	664	353	5	13	288	6
412545	São José das Palmeiras/PR	lixão	Lixão	São José das Palmeiras/PR	331					
431850	São José do Norte/RS	Aterro controlado	Aterro controlado	São José do Norte/RS	3.588					
431870	São Leopoldo/RS	Aterro Sanitário Municipal	Aterro sanitário	Canoas/RS	66		66			
431870	São Leopoldo/RS	Aterro Sanitário Municipal	Aterro sanitário	Novo Hamburgo/RS	81		81			
431870	São Leopoldo/RS	Aterro Sanitário Municipal	Aterro sanitário	São Leopoldo/RS	39.919	37.848	118			1.953
431870	São Leopoldo/RS	Central de Tratamento de RSS	Unid. tratamento por microondas ou autoclave	Canoas/RS	66		66			
431870	São Leopoldo/RS	Central de Tratamento de RSS	Unid. tratamento por microondas ou autoclave	Novo Hamburgo/RS	81		81			
431870	São Leopoldo/RS	Central de Tratamento de RSS	Unid. tratamento por microondas ou autoclave	São Leopoldo/RS	118		118			
431870	São Leopoldo/RS	Central de Triagem de São Leopoldo	Unidade de triagem (galpão ou usina)	São Leopoldo/RS	40.866	39.662				1.204

Nota: Só figuram nesta tabela as unidades que tiveram alguma resposta em campos relativos a quantidades recebidas.

TABELA Up02 - INFORMAÇÕES SOBRE O FLUXO DE RESÍDUOS PARA AS UNIDADES DE PROCESSAMENTO

ANO DE
REFERÊNCIA
2009

Município de localização	Unidades de processamento dos resíduos sólidos situadas no município									
	Nome da unidade	Tipo de unidade, segundo o município informante	Município de origem dos resíduos	Quantidade de resíduos recebidos						
				Total	Dom+Pub	Saúde	Indústria	Entulho	Podas	Outros
Código	Nome/UF			tonelada	tonelada	tonelada	tonelada	tonelada	tonelada	tonelada
Região Sul	Up001	Up003	Up025	Up080	Up007	Up008	Up009	Up010	Up067	Up011
431870	São Leopoldo/RS	Entrepósitos de recebimento de resíduos extra-domic	Área de transb e triagem de RCD e volumosos (=ATT	São Leopoldo/RS	35.035			22.467	12.568	
431870	São Leopoldo/RS	Galpões de Triagem e Reciclagem de Resíduos da Col	Unidade de triagem (galpão ou usina)	São Leopoldo/RS						3.500
412560	São Mateus do Sul/PR	Cavas de mineração do Xisto da Petrobras/UN-SIX	Outra	São Mateus do Sul/PR	6.000	6.000				
412627	Saudade do Iguaçu/PR	Aterro Sanitário	Aterro sanitário	Saudade do Iguaçu/PR	365	365				
421755	Serra Alta/SC	VOLMIR CERIZOLLI E CIA LTDA	Aterro sanitário	Serra Alta/SC	300	300				
412635	Serranópolis do Iguaçu/PR	Aterro Sanitário	Aterro sanitário	Serranópolis do Iguaçu/PR	150	150	0	0	0	0
412635	Serranópolis do Iguaçu/PR	Barracão de reciclagem	Unidade de triagem (galpão ou usina)	Serranópolis do Iguaçu/PR	252	252	0	0	0	0
432060	Severiano de Almeida/RS	Usina de Reciclagem de Lixo	Unidade de triagem (galpão ou usina)	Severiano de Almeida/RS	80	80				
421820	Timbó/SC	Aterro Sanitário Serv. Mun. Água e Esgoto	Aterro sanitário	Apiuna/SC	1.067	1.067				
421820	Timbó/SC	Aterro Sanitário Serv. Mun. Água e Esgoto	Aterro sanitário	Ascurra/SC	1.162	1.162				
421820	Timbó/SC	Aterro Sanitário Serv. Mun. Água e Esgoto	Aterro sanitário	Benedito Novo/SC	909	909				
421820	Timbó/SC	Aterro Sanitário Serv. Mun. Água e Esgoto	Aterro sanitário	Doutor Pedrinho/SC	255	255				
421820	Timbó/SC	Aterro Sanitário Serv. Mun. Água e Esgoto	Aterro sanitário	Gaspar/SC	9.727	9.727				
421820	Timbó/SC	Aterro Sanitário Serv. Mun. Água e Esgoto	Aterro sanitário	Guabiruba/SC	120	120				
421820	Timbó/SC	Aterro Sanitário Serv. Mun. Água e Esgoto	Aterro sanitário	Indaial/SC	9.747	9.747				
421820	Timbó/SC	Aterro Sanitário Serv. Mun. Água e Esgoto	Aterro sanitário	Pomerode/SC	3.103	3.103				
421820	Timbó/SC	Aterro Sanitário Serv. Mun. Água e Esgoto	Aterro sanitário	Rio dos Cedros/SC	1.311	1.311				
421820	Timbó/SC	Aterro Sanitário Serv. Mun. Água e Esgoto	Aterro sanitário	Rodeio/SC	1.393	1.393				
421820	Timbó/SC	Aterro Sanitário Serv. Mun. Água e Esgoto	Aterro sanitário	Timbó/SC	6.627	6.627				
421820	Timbó/SC	Usina de triagem	Unidade de triagem (galpão ou usina)	Timbó/SC	1.300	1.300				
432150	Torres/RS	Aterro Controlado	Aterro controlado	Torres/RS						
432150	Torres/RS	Recívda	Unidade de triagem (galpão ou usina)	Torres/RS						
432190	Três Passos/RS	Consórcio Intermunicipal de Tratamento de Resíduos	Aterro sanitário	Esperança do Sul/RS	75	73	2			
432190	Três Passos/RS	Rico Entulhos	Unidade de triagem (galpão ou usina)	Três Passos/RS	245			245		
432195	Trindade do Sul/RS	CONILIXO	Unidade de triagem (galpão ou usina)	Alpestre/RS	624	624				
432195	Trindade do Sul/RS	CONILIXO	Unidade de triagem (galpão ou usina)	Constantina/RS	2.352	2.352				
432195	Trindade do Sul/RS	CONILIXO	Unidade de triagem (galpão ou usina)	Engenho Velho/RS	264	264				
432195	Trindade do Sul/RS	CONILIXO	Unidade de triagem (galpão ou usina)	Gramado dos Loureiros/RS	228	228				
432195	Trindade do Sul/RS	CONILIXO	Unidade de triagem (galpão ou usina)	Nonoai/RS	2.412	2.412				
432195	Trindade do Sul/RS	CONILIXO	Unidade de triagem (galpão ou usina)	Novo Xingu/RS	228	228				
432195	Trindade do Sul/RS	CONILIXO	Unidade de triagem (galpão ou usina)	Rio dos Índios/RS	264	264				
432195	Trindade do Sul/RS	CONILIXO	Unidade de triagem (galpão ou usina)	Ronda Alta/RS	2.040	2.040				
432195	Trindade do Sul/RS	CONILIXO	Unidade de triagem (galpão ou usina)	Sarandi/RS	5.700	5.700				
432195	Trindade do Sul/RS	CONILIXO	Unidade de triagem (galpão ou usina)	Três Palmeiras/RS	948	948				
432195	Trindade do Sul/RS	CONILIXO	Unidade de triagem (galpão ou usina)	Trindade do Sul/RS	648	648				
421870	Tubarão/SC	Aterro Sanitário Serrano Engenharia Ltda	Aterro sanitário	Armazém/SC		552				
421870	Tubarão/SC	Aterro Sanitário Serrano Engenharia Ltda	Aterro sanitário	Braço do Norte/SC		7.032				
421870	Tubarão/SC	Aterro Sanitário Serrano Engenharia Ltda	Aterro sanitário	Capivari de Baixo/SC		4.212				
421870	Tubarão/SC	Aterro Sanitário Serrano Engenharia Ltda	Aterro sanitário	Grão Pará/SC		456				

Nota: Só figuram nesta tabela as unidades que tiveram alguma resposta em campos relativos a quantidades recebidas.

TABELA Up02 - INFORMAÇÕES SOBRE O FLUXO DE RESÍDUOS PARA AS UNIDADES DE PROCESSAMENTO

ANO DE
REFERÊNCIA
2009

Município de localização	Unidades de processamento dos resíduos sólidos situadas no município									
	Nome da unidade	Tipo de unidade, segundo o município informante	Município de origem dos resíduos	Quantidade de resíduos recebidos						
				Total	Dom+Pub	Saúde	Indústria	Entulho	Podas	Outros
Código	Nome/UF			tonelada	tonelada	tonelada	tonelada	tonelada	tonelada	tonelada
Região Sul	Up001	Up003	Up025	Up080	Up007	Up008	Up009	Up010	Up067	Up011
421870	Tubarão/SC	Aterro Sanitário Serrano Engenharia Ltda	Aterro sanitário	Gravatal/SC	1.596					
421870	Tubarão/SC	Aterro Sanitário Serrano Engenharia Ltda	Aterro sanitário	Imarui/SC	1.044					
421870	Tubarão/SC	Aterro Sanitário Serrano Engenharia Ltda	Aterro sanitário	Imbituba/SC	9.648					
421870	Tubarão/SC	Aterro Sanitário Serrano Engenharia Ltda	Aterro sanitário	Jaguaruna/SC	3.936					
421870	Tubarão/SC	Aterro Sanitário Serrano Engenharia Ltda	Aterro sanitário	Laguna/SC	13.356					
421870	Tubarão/SC	Aterro Sanitário Serrano Engenharia Ltda	Aterro sanitário	Pedras Grandes/SC	408					
421870	Tubarão/SC	Aterro Sanitário Serrano Engenharia Ltda	Aterro sanitário	Rio Fortuna/SC	156					
421870	Tubarão/SC	Aterro Sanitário Serrano Engenharia Ltda	Aterro sanitário	Sangão/SC	1.068					
421870	Tubarão/SC	Aterro Sanitário Serrano Engenharia Ltda	Aterro sanitário	São Martinho/SC	384					
421870	Tubarão/SC	Aterro Sanitário Serrano Engenharia Ltda	Aterro sanitário	Treze de Maio/SC	996					
421870	Tubarão/SC	Aterro Sanitário Serrano Engenharia Ltda	Aterro sanitário	Tubarão/SC	23.592					
421870	Tubarão/SC	LOUBER LTDA	Aterro sanitário	Armazém/SC	995					
421870	Tubarão/SC	LOUBER LTDA	Aterro sanitário	Braço do Norte/SC	2.135					
421870	Tubarão/SC	LOUBER LTDA	Aterro sanitário	Capivari de Baixo/SC	4.550					
421870	Tubarão/SC	LOUBER LTDA	Aterro sanitário	Grão Pará/SC	384					
421870	Tubarão/SC	LOUBER LTDA	Aterro sanitário	Gravatal/SC	780					
421870	Tubarão/SC	LOUBER LTDA	Aterro sanitário	Jaguaruna/SC	975					
421870	Tubarão/SC	LOUBER LTDA	Aterro sanitário	Laguna/SC	360					
421870	Tubarão/SC	LOUBER LTDA	Aterro sanitário	Pedras Grandes/SC	248					
421870	Tubarão/SC	LOUBER LTDA	Aterro sanitário	São Martinho/SC	630					
421870	Tubarão/SC	LOUBER LTDA	Aterro sanitário	Tubarão/SC	6.885					
432225	Tupandi/RS	Und. de Triagem 1	Unidade de triagem (galpão ou usina)	Alto Feliz/RS	432	432				
432225	Tupandi/RS	Und. de Triagem 1	Unidade de triagem (galpão ou usina)	Feliz/RS	2.160	2.160				
432225	Tupandi/RS	Und. de Triagem 1	Unidade de triagem (galpão ou usina)	Lindolfo Collor/RS	600	600				
432225	Tupandi/RS	Und. de Triagem 1	Unidade de triagem (galpão ou usina)	Linha Nova/RS	120	120				
432225	Tupandi/RS	Und. de Triagem 1	Unidade de triagem (galpão ou usina)	Tupandi/RS	432	432				
432234	Ubiretama/RS	Aterro sanitário de resíduos sólidos urbanos - L	Aterro sanitário	Ubiretama/RS	50					
412820	União da Vitória/PR	Aterro Sanitário Municipal	Aterro sanitário	União da Vitória/PR	870			600	270	0
412830	Uniflor/PR	coleta resíduos sólidos 2009	Aterro sanitário	Uniflor/PR	405	80	10	0	15	
421900	Urussanga/SC	CIRSURES	Aterro sanitário	Cocal do Sul/SC	2.400					
421900	Urussanga/SC	CIRSURES	Aterro sanitário	Lauro Muller/SC	1.300					
421900	Urussanga/SC	CIRSURES	Aterro sanitário	Morro da Fumaça/SC	2.340					
421900	Urussanga/SC	CIRSURES	Aterro sanitário	Orleans/SC	3.000					
421900	Urussanga/SC	CIRSURES	Aterro sanitário	Treviso/SC	480					
421900	Urussanga/SC	CIRSURES	Aterro sanitário	Urussanga/SC	2.880					
412855	Vera Cruz do Oeste/PR	Aterro sanitário	Aterro sanitário	Vera Cruz do Oeste/PR	846	846				
432290	Viadutos/RS	Robe Serviços de Reciclagem	Unidade de triagem (galpão ou usina)	Áurea/RS	180	180				
432290	Viadutos/RS	Robe Serviços de Reciclagem	Unidade de triagem (galpão ou usina)	Gaurama/RS	500	500				
432290	Viadutos/RS	Robe Serviços de Reciclagem	Unidade de triagem (galpão ou usina)	Três Arroios/RS	200	200				

Nota: Só figuram nesta tabela as unidades que tiveram alguma resposta em campos relativos a quantidades recebidas.

TABELA Up02 - INFORMAÇÕES SOBRE O FLUXO DE RESÍDUOS PARA AS UNIDADES DE PROCESSAMENTO

ANO DE
REFERÊNCIA
2009

Município de localização		Unidades de processamento dos resíduos sólidos situadas no município									
		Nome da unidade	Tipo de unidade, segundo o município informante	Município de origem dos resíduos	Quantidade de resíduos recebidos						
Total	Dom+Pub				Saúde	Indústria	Entulho	Podas	Outros		
Código	Nome/UF				tonelada	tonelada	tonelada	tonelada	tonelada	tonelada	tonelada
Região Sul		Up001	Up003	Up025	Up080	Up007	Up008	Up009	Up010	Up067	Up011
432290	Viadutos/RS	Robe Serviços de Reciclagem	Unidade de triagem (galpão ou usina)	Viadutos/RS	480	480					
421930	Videira/SC	Central de Triagem de Resíduos Sólidos Urbanos -	Aterro sanitário	Videira/SC		9.556	84				

TABELA Up03
INFORMAÇÕES SOBRE CARACTERÍSTICAS DAS UNIDADES
DE PROCESSAMENTO POR DISPOSIÇÃO NO SOLO
(ATERROS SANITÁRIOS, CONTROLADOS E LIXÕES)

TABELA Up03 - INFORMAÇÕES SOBRE CARACTERÍSTICAS DAS UNIDADES DE PROCESSAMENTO POR DISPOSIÇÃO NO SOLO

ANO DE REFERÊNCIA
2009

Município de localização		Nome da unidade	Características da unidade por disposição no solo																		Tipo de unidade segudno o município informante		
			Tipo de licença ambiental obtida	Cerca	Inst. adm.	Imper-meabi-lização da base	Frequência da cob. dos resíduos	Drena-gem de gases	Aprov. dos gases	Drena-gem de águas pluviais	Recirc. de choru-me	Drena-gem de choru-me	Trat. interno de cho-rume	Trat. externo de cho-rume	Vigi-lância	Monit. ambi-ental	Queima a céu aberto	Animais exceto aves	Presença de catadores			Qtd. mor-a-dias	
Código	Nome/UF																	Ocor-rência	Até 14 anos	Maior de 14 anos	unidade		
Região Sul		Up001	Up050	Up027	Up028	Up029	Up030	Up031	Up052	Up054	Up034	Up032	Up033	Up053	Up035	Up036	Up037	Up038	Up081	Up082	Up083	Up040	Up003
420050	Águas de Chapecó/SC	CETRIC - Chapecó - SC	Operação	Sim	Sim	Sim	Diária	Sim	Não	Sim	Não	Sim	Sim	Não	Sim	Sim	Não	Não				Não	Lixão
430040	Alegrete/RS	Aterro Controlado Municipal																					Aterro controlado
430045	Alegria/RS	CIGRES	Operação	Sim	Sim	Sim	Diária	Não	Não	Sim	Não	Sim	Sim	Não	Sim	Sim	Não	Não				0	Aterro controlado
412862	Alto Paraíso/PR	Aterro Sanitário	Operação	Sim	Sim	Sim	Semanal	Sim	Não	Sim	Não	Sim	Não	Não	Sim	Sim	Não	Não				2	Aterro sanitário
410060	Alto Paraná/PR	Aterro sanitário de alto Paraná	Não existe	Sim	Sim	Não	Semanal	Não	Não	Sim	Sim	Sim	Sim	Não	Sim	Sim	Não	Não				0	Aterro sanitário
410070	Alto Piquiri/PR	Aterro Sanitário	Operação	Sim		Sim	Semanal	Não	Não	Sim	Sim	Sim	Sim	Não	Sim	Sim	Não	Não				Não	Aterro sanitário
410090	Amaporá/PR	Prefeitura Municipal de Amaporá	Prévia	Sim	Sim	Não		Não	Não	Não	Não	Não	Não	Não	Não	Não	Não	Não				Não	Lixão
410105	Anahy/PR	ANAHY	Operação	Sim	Sim	Sim	Semanal	Não	Não	Não	Não	Não	Não	Não	Não	Sim	Não	Não				Não	Aterro sanitário
410115	Ângulo/PR	ATERRO CONTROLADO MUNICI		Sim	Não	Não	Semanal	Não	Não	Não	Não	Sim	Não	Não	Não	Sim	Não	Não				Não	Aterro controlado
410120	Antonina/PR	Lixão Antonina	Não existe	Não	Não	Não	Semanal	Não	Não	Não	Não	Não	Não	Não	Não	Não	Não	Não	Sim	0	9	Não	Lixão
420125	Apiuna/SC	CONSORCIO INTERMUNICIPAL	Operação	Sim	Sim	Sim	Diária	Sim	Não	Sim	Sim	Sim	Sim	Não	Sim	Sim	Não	Não				Não	Aterro sanitário
410140	Apucarana/PR	Aterro Sanitário do Município de Ap	Operação	Sim	Sim	Sim	Diária	Sim	Não	Sim	Não	Sim	Sim	Não	Sim	Sim	Não	Não	Não	Não		Não	Aterro controlado
410210	Astorga/PR	Aterro Controlado Municipal	Operação	Sim	Sim	Não	Semanal	Não	Não	Sim	Não	Não	Não	Não	Não	Não	Não	Não				Não	Aterro controlado
430155	Áurea/RS	Prefeitura Municipal de Áurea	Operação	Sim	Não	Sim	Semanal	Não	Não	Sim	Sim	Sim	Não	Não	Não	Não	Não	Não				Não	Aterro sanitário
430160	Bagé/RS	Aterro Sanitário Municipal	Operação	Sim	Sim	Sim	Diária	Sim	Não	Sim	Não	Sim	Sim	Não	Sim	Sim	Não	Não	Não			Não	Aterro sanitário
430187	Barra do Quaraí/RS	Aterro Controlado da Barra do Quar	Operação	Sim	Não	Sim	Semanal	Não	Não	Sim	Não	Sim	Não	Não	Não	Sim	Não	Não				Não	Aterro controlado
410280	Bela Vista do Paraíso/PR	Bela Vista do Paraíso	Operação	Não	Não	Não	Diária	Não	Não	Não	Não	Não	Não	Não	Não	Não	Não	Não				Não	Aterro controlado
420213	Bela Vista do Toldo/SC	Consortio Hidrografico da Bacia do	Operação	Sim	Não	Sim	Diária	Sim	Não	Sim	Não	Sim	Sim	Não	Não	Sim	Não	Não				0	Aterro controlado
430210	Bento Gonçalves/RS	Burati	Não existe	Sim	Não	Não		Não	Não	Não	Não	Sim	Sim	Não	Não	Sim	Não	Não				Não	Lixão
430210	Bento Gonçalves/RS	Centra de Resíduos do Recreio																					Aterro sanitário
420257	Bom Jesus do Oeste/SC	C.W prestação de serviços	Instalação	Sim	Sim	Sim	Diária	Sim	Não	Sim	Sim	Sim	Não	Não	Não	Não	Não	Não				Não	Aterro sanitário
430235	Bom Princípio/RS	Central de Triagem e Compostage	Operação	Sim	Sim	Sim	Semanal	Sim	Não	Não	Não	Sim	Sim	Não	Sim	Sim	Não	Não				Não	Aterro sanitário
410330	Borrazópolis/PR	Aterro Sanitário	Operação	Sim	Sim	Não	Semanal	Não	Não	Sim	Sim	Sim	Não	Não	Não	Sim	Não	Não				Não	Aterro sanitário
430250	Bossoroca/RS	Aterro Sanitário	Operação	Sim	Não	Sim	Semanal	Não	Não	Sim	Não	Não	Não	Não	Não	Sim	Não	Não				Não	Aterro sanitário
410335	Braganey/PR	PREFEITURA MUNICIPAL	Não existe	Não	Não	Não		Não	Não	Sim	Não	Não	Não	Não	Não	Não	Sim	Não				Não	Lixão
420290	Brusque/SC	RECICLE	Operação	Sim	Sim	Sim	Semanal	Sim	Não	Sim	Não	Sim	Sim	Sim	Sim	Sim	Não	Não	Não			Não	Aterro sanitário
420300	Caçador/SC	Fundação Municipal do Meio Ambie	Operação	Sim	Não	Sim	Semanal	Sim	Não	Sim	Não	Sim	Sim	Não	Não	Sim	Não	Não				Não	Aterro sanitário
430290	Cacequi/RS	CENTRAL DE TRIAGEM COM AT	Operação	Sim	Não	Sim	Diária	Não	Não	Sim	Sim	Sim	Sim	Não	Sim	Sim	Não	Não				0	Aterro sanitário
430350	Camaquã/RS	Camaquã	Operação	Sim	Sim	Sim	Diária	Sim	Não	Sim		Sim	Sim	Sim	Sim		Não	Não				0	Aterro sanitário
410370	Cambé/PR	ATERRO MUNICIPAL DE RESIDU	Instalação	Sim	Sim	Sim	Diária	Sim	Não	Sim	Sim	Sim	Sim	Não	Sim	Sim	Não	Não				Não	Aterro controlado
410410	Campo do Tenente/PR	ATERRO SANITÁRIO SELUMA	Operação	Sim	Sim	Sim	Diária	Sim	Não	Sim	Não	Sim	Sim	Não	Sim	Sim	Não	Não				Não	Aterro sanitário
430410	Campos Borges/RS	ATERREO DE RESÍDUOS DE CO	Não existe	Não	Não	Não		Não	Não	Não	Não	Não	Não	Não	Não	Não	Não	Não				Não	Aterro controlado
410442	Candói/PR	Aterro Sanitário de Condói	Operação	Sim	Sim	Não	Semanal	Não	Não			Sim	Não									2	Aterro sanitário
430450	Canguçu/RS	Lixão	Operação	Sim	Não	Não	Semanal	Sim	Não	Sim	Não	Sim	Sim	Não	Não	Sim	Não	Sim				0	Lixão

TABELA Up03 - INFORMAÇÕES SOBRE CARACTERÍSTICAS DAS UNIDADES DE PROCESSAMENTO POR DISPOSIÇÃO NO SOLO

ANO DE
REFERÊNCIA
2009

Município de localização		Nome da unidade	Características da unidade por disposição no solo																		Tipo de unidade segudno o município informante		
			Tipo de licença ambiental obtida	Cerca	Inst. adm.	Imper-meabilização da base	Frequência da cob. dos resíduos	Drena-gem de gases	Aprov. dos gases	Drena-gem de águas pluviais	Recirc. de choru-me	Drena-gem de choru-me	Trat. interno de cho-rume	Trat. externo de cho-rume	Vigi-lância	Monit. ambi-ental	Queima a céu aberto	Animais exceto aves	Presença de catadores			Qtd. mora-dias	
Código	Nome/UF																	Ocor-rência	Até 14 anos	Maior de 14 anos	unidade		
Região Sul		Up001	Up050	Up027	Up028	Up029	Up030	Up031	Up052	Up054	Up034	Up032	Up033	Up053	Up035	Up036	Up037	Up038	Up081	Up082	Up083	Up040	Up003
430460	Canoas/RS	Aterro Municipal Guajuviras	Operação	Sim	Sim	Sim	Diária	Sim	Não	Sim	Não	Sim	Sim	Não	Sim	Sim	Não	Não	Não			Não	Aterro sanitário
430466	Capão do Leão/RS	Aterro Controlado do Município	Operação	Não	Não	Não	Diária	Não	Não	Não	Não	Não	Não	Não	Sim	Não	Não	Sim	0	10		Não	Aterro controlado
430470	Carazinho/RS	aterro sanitário de carazinho	Operação	Sim	Sim	Sim		Sim	Não	Sim	Não	Sim	Sim	Não	Sim	Sim	Não	Não					Aterro sanitário
410470	Carlópolis/PR	Carlópolis	Operação	Sim	Sim	Sim	Diária	Sim	Não	Sim	Sim	Sim	Não	Não	Sim	Sim	Não	Não				Não	Aterro controlado
430490	Casca/RS	Nova EraIndústria de Mineralização	Operação	Sim	Sim	Sim	Semanal	Sim	Não	Sim	Não	Sim	Sim	Não	Sim	Sim	Não	Não				Não	Aterro sanitário
410480	Cascavel/PR	Aterro Sanitário	Operação	Sim	Sim	Sim	Diária	Sim	Sim	Sim	Sim	Sim	Sim	Não	Sim	Sim	Não	Não	Não			Não	Aterro sanitário
410490	Castro/PR	Aterro Sanitário Municipal	Operação	Sim	Sim	Sim	Diária	Sim	Não	Sim	Sim	Sim	Sim	Não	Sim	Sim	Não	Não				Não	Aterro sanitário
430510	Caxias do Sul/RS	Aterro São Giacomo	Operação	Sim	Sim	Sim	Diária	Sim	Não	Sim	Sim	Sim	Sim	Não	Sim	Sim	Não	Não	Não			Não	Aterro sanitário
430512	Cerrito/RS	Megalix	Outro tipo	Sim	Não	Sim	Semanal	Não	Não	Não	Não	Não	Não	Não	Não	Sim	Não	Não				Não	Lixão
430512	Cerrito/RS	RTM		Sim	Não	Sim	Semanal	Não	Não	Não	Não	Não	Não	Não	Não	Não	Não	Não				Não	Aterro controlado
420420	Chapecó/SC	Aterro Sanitário		Sim	Sim	Sim	Semanal	Sim	Não	Sim	Sim	Sim	Sim	Sim	Sim	Sim	Não	Não	Não			Não	Aterro sanitário
410540	Chopinzinho/PR	chopinzinho	Operação	Sim	Sim	Sim	Semanal	Sim	Não	Sim	Sim	Sim	Sim	Não	Sim	Sim	Não	Não				Não	Aterro sanitário
430543	Chui/RS	Aterro Sanitário Municipal	Operação	Sim		Sim	Semanal	Sim	Não	Sim	Não	Sim	Sim	Não	Sim	Sim	Não	Não				Não	Aterro sanitário
410550	Cianorte/PR	Aterro Sanitário SANEPAR	Operação	Sim	Sim	Sim	Semanal	Sim	Não	Sim	Não	Sim	Sim	Sim	Sim	Sim	Não	Não	Não			Não	Aterro sanitário
410550	Cianorte/PR	Depósito de Entulho Municipal	Não existe	Sim	Não	Não	Diária	Não	Não	Não	Não	Não	Não	Não									Aterro controlado
410560	Cidade Gaúcha/PR	ATERRO SANITÁRIO MUNICIPAL	Instalação	Sim	Não	Sim	Semanal	Não	Não	Não	Não	Não	Não	Não	Sim	Sim	Não	Não				Não	Aterro sanitário
420425	Cocal do Sul/SC	COCAL DO SUL	Operação	Sim	Sim	Sim		Sim	Não	Sim	Não	Sim	Sim	Não	Sim	Sim	Não	Não				Não	Aterro sanitário
410590	Colorado/PR	colorado	Não existe	Sim	Não	Não	Diária	Não	Não	Não	Não	Não	Não	Não	Não	Não	Sim	Não				0	Lixão
420430	Concórdia/SC	Aterro Sanitário	Operação	Sim	Sim	Sim	Semanal	Sim	Não	Sim	Não	Sim	Sim	Não	Sim	Sim	Não	Não				Não	Aterro sanitário
410610	Conselheiro Mairinck/PR	JOAQUIM TÁVORA	Instalação	Sim	Não	Sim	Diária	Sim	Não	Sim	Sim	Sim	Sim	Não	Sim	Sim	Não	Não				Não	Aterro sanitário
410640	Cornélio Procópio/PR	Aterro Sanitario municipal	Instalação	Sim	Sim	Sim	Diária	Sim	Não	Sim	Sim	Sim	Sim	Não	Não	Sim	Não	Não				Não	Aterro sanitário
420440	Coronel Freitas/SC	PREFEITURA MUNICIPAL DE CO	Prévia	Sim	Não	Não		Não	Não	Não	Não	Não	Não	Não	Não	Sim	Não	Não				Não	Lixão
410650	Coronel Vivida/PR	Usilixo	Operação	Sim	Sim	Não	Semanal	Não	Não	Sim	Sim	Sim	Sim	Não	Sim	Sim	Não	Não				Não	Aterro controlado
420460	Criciúma/SC	Santech - Saneamento e Tecnologi	Operação	Sim	Sim	Sim	Diária	Sim	Não	Sim	Sim	Sim	Não	Sim	Sim	Sim	Não	Não	Não			Não	Aterro sanitário
410660	Cruzeiro do Oeste/PR	cruzeiro do oeste	Operação	Sim	Sim	Sim	Diária	Não	Não	Sim	Sim	Sim	Não	Não	Sim	Sim	Não	Não				Não	Aterro controlado
410685	Cruzmallina/PR	cruzmallina	Não existe	Sim	Sim	Sim	Semanal	Não	Não	Não	Não	Não	Não	Não	Não	Não	Não	Não				Não	Lixão
410690	Curitiba/PR	Aterro Sanitário da Caximba	Instalação	Sim	Sim	Sim	Diária	Sim	Não	Sim	Não	Sim	Sim	Não	Sim	Sim	Não	Não	Não			Não	Aterro sanitário
420480	Curitibanos/SC	COINCO	Operação	Sim	Sim	Sim	Diária	Sim	Não	Sim	Não	Sim	Não	Não	Não	Sim	Não	Não				Não	Aterro sanitário
410712	Diamante do Sul/PR	DIAMANTE DO SUL	Operação	Sim	Não	Não	Semanal	Não	Não	Não	Não	Não	Não	Não	Não	Não	Não	Não				Não	Aterro sanitário
410715	Diamante D'Oeste/PR	ATERRO SANITÁRIO	Operação	Sim	Sim	Não	Semanal	Sim	Não	Não	Não	Sim	Não	Não	Não	Sim	Não	Não				Não	Aterro sanitário
430640	Dois Irmãos/RS	Aterro Sanitário	Operação	Sim	Não	Sim		Sim	Não	Não	Não	Sim	Sim	Não	Não	Sim	Não	Não	Não			Não	Aterro sanitário
430660	Dom Pedrito/RS	Pedras Brancas Município de São	Operação																				Aterro sanitário
430690	Encruzilhada do Sul/RS	Recuperação de Aterro Sanitério co	Operação	Não	Não	Não	Diária	Não	Não	Não	Não	Não	Não	Não	Não	Não	Não				0	Aterro controlado	
430700	Erechim/RS	Aterro Sanitario	Operação	Sim	Sim	Sim	Diária	Sim	Não	Sim	Sim	Sim	Sim	Não	Sim	Sim	Não	Não	Não			Não	Aterro sanitário

TABELA Up03 - INFORMAÇÕES SOBRE CARACTERÍSTICAS DAS UNIDADES DE PROCESSAMENTO POR DISPOSIÇÃO NO SOLO

ANO DE REFERÊNCIA
2009

Município de localização		Nome da unidade	Características da unidade por disposição no solo																		Tipo de unidade segudno o município informante		
			Tipo de licença ambiental obtida	Cerca	Inst. adm.	Imper-meabi-lização da base	Frequência da cob. dos resíduos	Drena-gem de gases	Aprov. dos gases	Drena-gem de águas pluviais	Recirc. de choru-me	Drena-gem de choru-me	Trat. interno de cho-rume	Trat. externo de cho-rume	Vigi-lância	Monit. ambi-ental	Queima a céu aberto	Animais exceto aves	Presença de catadores			Qtd. mora-dias	
Código	Nome/UF																	Ocor-rência	Até 14 anos	Maior de 14 anos	unidade		
Região Sul		Up001	Up050	Up027	Up028	Up029	Up030	Up031	Up052	Up054	Up034	Up032	Up033	Up053	Up035	Up036	Up037	Up038	Up081	Up082	Up083	Up040	Up003
420520	Erval Velho/SC	Aterro Sanitário	Operação	Sim	Sim	Sim	Diária	Sim	Não	Sim	Não	Sim	Sim	Não	Sim	Sim	Não	Não				Não	Aterro sanitário
430750	Espumoso/RS	Aterro Sanitário de Espumoso	Operação	Sim	Sim	Sim	Diária	Sim	Não	Sim	Não	Sim	Sim	Não	Sim	Sim	Não	Não					Aterro sanitário
430790	Farroupilha/RS	Aterro Sanitário	Operação	Sim	Sim	Sim	Diária	Sim	Não	Sim	Sim	Sim	Não	Não	Sim	Sim	Não	Não	Não			Não	Aterro sanitário
420545	Forquilha/SC	Aterro Controlado Santa Libera																					Aterro controlado
420545	Forquilha/SC	Aterro Sanitário	Operação	Sim	Sim	Sim	Diária	Sim	Não	Sim	Não	Sim	Não	Sim	Sim	Sim	Não	Não				Não	Aterro sanitário
410830	Foz do Iguaçu/PR	Aterro de Inertes	Operação	Sim	Sim	Sim																	Aterro controlado
410830	Foz do Iguaçu/PR	Aterro Sanitário	Operação	Sim	Sim	Sim	Diária	Sim	Não	Sim	Sim	Sim	Sim	Não	Sim	Sim	Não	Não	Não			Não	Aterro sanitário
420550	Fraiburgo/SC	Fraiburgo	Operação	Sim	Sim	Sim	Semanal	Sim	Não	Sim	Não	Sim	Sim	Não	Sim	Sim	Não	Não				Não	Aterro sanitário
410840	Francisco Beltrão/PR	ATERRO SANITARIO MUNICIPAL	Operação	Sim	Sim	Sim	Diária	Sim	Não	Sim	Não	Sim	Sim	Não	Sim	Sim	Não	Não				Não	Aterro sanitário
430920	Gravataí/RS	Aterro Sanitário de Santa Tecla	Outro tipo	Sim	Sim	Sim	Diária	Sim	Não	Sim	Sim	Sim	Sim	Sim	Sim	Sim	Não	Não	Não			Não	Aterro sanitário
430930	Guaíba/RS	Aterro Sanitário Municipal de Guaib	Operação	Sim	Sim	Sim	Semanal	Sim	Não	Sim	Sim	Sim	Não	Sim	Sim	Sim	Não	Não				Não	Aterro sanitário
410890	Guairacá/PR	MUNICÍO DE GUAIRACÁ	Instalação	Sim	Não	Não	Semanal	Não	Não	Não	Não	Não	Não	Não	Não	Não	Não	Não				Não	Aterro sanitário
410900	Guapirama/PR	LIXÃO	Não existe	Não	Não	Não		Não	Não	Não	Não	Não	Não	Não	Não	Não	Não	Não				Não	Lixão
410910	Guaporema/PR	Prefeitura Municipal de Guaporema	Outro tipo	Sim	Não	Não	Diária	Não	Não	Sim	Sim	Não	Não	Não	Sim	Não	Não	Não				Não	Aterro controlado
410940	Guarapuava/PR	SURG - Cia de Serviços de Urbaniz	Não existe	Sim	Não	Não	Semanal	Não	Não	Não	Não	Não	Não	Não	Sim	Não	Não	Não	Sim	20	75		Não Lixão
420670	Herval d'Oeste/SC	TUCANO OBRAS E SERVIÇOS L		Sim	Sim	Sim	Semanal	Sim	Não	Sim	Não	Sim	Sim	Não	Sim	Sim	Não	Não				Não	Aterro sanitário
410980	Ibiporá/PR	Aterro Controlado de Ibiporá	Operação	Sim	Sim	Não	Diária	Sim	Não	Não	Não	Sim	Não	Sim	Sim	Não	Não	Não	Não			Não	Aterro controlado
410980	Ibiporá/PR	Incinerador	Operação	Sim	Sim	Não	Diária	Sim	Não	Não	Não	Sim	Não	Sim	Sim	Não	Não	Não	Não			Não	Aterro sanitário
420690	Ibirama/SC	Aterro Sanitario	Operação	Sim	Sim	Sim	Diária	Sim	Não	Sim	Não	Sim	Sim	Não	Não	Sim	Não	Não				Não	Aterro sanitário
431000	Ibirubá/RS	aterro sanitario municipal de ibirubá	Operação	Sim	Sim	Sim		Não	Não	Não	Sim	Sim	Sim	Não	Não	Sim	Não	Não				0	Aterro sanitário
411005	Iguatu/PR	Município de Iguatu	Operação	Sim	Não	Sim	Diária	Não	Não	Sim	Sim	Sim	Não	Não	Não	Sim	Não	Não				Não	Aterro sanitário
431020	Ijuí/RS	Lixão de Ijuí	Não existe	Sim	Sim	Não		Não	Não	Não	Não	Não	Não	Não	Sim	Sim	Não	Não	Sim	0	39		Não Lixão
411020	Inácio Martins/PR	Aterro Controlado	Operação	Sim	Não	Sim	Diária	Não	Não	Não	Não	Sim	Não	Não	Sim	Sim	Não	Não				Não	Aterro controlado
420760	Ipira/SC	Lider	Operação	Sim	Sim	Sim	Semanal	Sim	Não	Sim	Não	Sim	Sim	Não	Não	Não	Não	Não				Não	Aterro sanitário
431046	Ipiranga do Sul/RS	lixão	Não existe	Não	Não	Não		Não	Não	Não	Não	Não	Não	Não	Não	Não	Não	Não				Não	Lixão
420780	Irani/SC	IRANI	Operação	Sim	Sim	Sim	Diária	Sim	Não	Sim	Sim	Sim	Sim	Sim	Sim	Sim	Não	Não				Não	Aterro controlado
411070	Irati/PR	Aterro Sanitário Pinho de Cima	Operação	Sim	Não	Sim	Diária	Sim	Não	Sim	Sim	Sim	Sim	Sim	Não	Sim	Não	Não				Não	Aterro sanitário
411080	Iretama/PR	ATERRO CONTROLADO	Operação	Sim	Sim	Não	Semanal	Não	Não	Não	Não	Não	Não	Não	Sim	Sim	Não	Não				Não	Aterro controlado
411090	Itaguajé/PR	PREFEITURA	Prévia	Sim	Não	Não	Semanal	Não	Não	Não	Não	Não	Não	Não	Não	Não	Não	Não				Não	Aterro controlado
420820	Itajaí/SC	Aterro Sanitário Canhanduba	Operação	Sim	Sim	Sim	Diária	Sim	Não	Sim	Não	Sim	Sim	Não	Sim	Sim	Não	Não	Não	Não		Não	Aterro sanitário
411110	Itambé/PR	Prefeitura Municipal de Itambé	Não existe	Sim	Não	Sim	Semanal	Sim	Não	Sim	Não	Sim	Não	Não	Não	Não	Não	Não				Não	Aterro sanitário
431060	Itaqui/RS	ATERRO SANITARIO MUNICIPAL	Operação	Não	Não	Sim		Não	Não	Não	Não	Não	Não	Não	Não	Não	Não	Sim					Lixão
411160	Ivatuba/PR	aterro sanitario controlado	Operação	Sim	Não	Não	Semanal	Sim	Não	Sim	Não	Sim	Não	Não	Não	Sim	Não	Não				Não	Aterro controlado
411180	Jacarezinho/PR	ATERRO SANITARIO	Operação	Sim	Não	Sim	Semanal	Sim	Não	Não	Sim	Sim	Sim	Não	Não	Não	Não	Não				0	Aterro sanitário

TABELA Up03 - INFORMAÇÕES SOBRE CARACTERÍSTICAS DAS UNIDADES DE PROCESSAMENTO POR DISPOSIÇÃO NO SOLO

ANO DE
REFERÊNCIA
2009

Município de localização		Nome da unidade	Características da unidade por disposição no solo																		Tipo de unidade segudno o município informante		
			Tipo de licença ambiental obtida	Cerca	Inst. adm.	Imper-meabi-lização da base	Frequência da cob. dos resíduos	Drena-gem de gases	Aprov. dos gases	Drena-gem de águas pluviais	Recirc. de choru-me	Drena-gem de choru-me	Trat. interno de choru-me	Trat. externo de choru-me	Vigi-lância	Monit. ambi-ental	Queima a céu aberto	Animais exceto aves	Presença de catadores			Qtd. moradias unidade	
Ocor-rência	Até 14 anos	Maior de 14 anos																					
Código	Nome/UF																						
Região Sul		Up001	Up050	Up027	Up028	Up029	Up030	Up031	Up052	Up054	Up034	Up032	Up033	Up053	Up035	Up036	Up037	Up038	Up081	Up082	Up083	Up040	Up003
420870	Jacinto Machado/SC	Santech Resíduos	Operação	Sim	Sim	Sim	Diária	Sim	Não	Sim	Sim	Sim	Não	Sim	Sim	Sim	Não	Não				Não	Aterro sanitário
411210	Jandaia do Sul/PR	JANDAIA DO SUL - PREFEITURA	Operação	Sim	Sim	Sim	Diária	Sim	Sim	Sim	Sim	Não	Sim	Não	Não	Não	Não	Não				Não	Aterro controlado
411230	Japira/PR	CIAS - CONSORCIO INTERMUNI	Operação	Sim	Sim	Sim		Sim	Não	Sim	Sim	Sim	Sim	Não	Sim	Sim	Não	Não				Não	Aterro sanitário
411240	Japurá/PR	Prefeitura Municipal de Japurá	Não existe	Não	Não	Não	Diária	Não	Não	Sim	Sim	Não	Não	Não	Não	Não	Sim	Sim				Não	Lixão
411260	Jardim Olinda/PR	jardim olinda	Não existe	Sim	Não	Não	Semanal	Não	Não	Não	Não	Não	Não	Não	Não	Não	Não	Não				Não	Lixão
420930	Lages/SC	Aterro Controlado	Não existe	Não	Não	Não		Não	Não	Não	Não	Não	Não	Não	Não	Não	Não	Não	Não			Não	Aterro controlado
420930	Lages/SC	Aterro Sanitário do Município de La	Operação	Sim	Sim	Sim	Diária	Sim	Não	Não	Não	Sim	Sim	Não	Sim	Sim	Sim	Não	Não			Não	Aterro sanitário
431130	Lagoa Vermelha/RS	ATERRO SANITÁRIO MUNICIPAL	Operação	Sim	Sim	Sim	Semanal	Sim	Sim	Sim	Não	Sim	Sim	Sim	Sim	Sim	Não	Não				Não	Aterro sanitário
420940	Laguna/SC	Aterro Sul	Operação	Sim	Sim	Sim	Diária	Sim	Não	Sim	Não	Sim	Sim	Não	Sim	Sim	Não	Não				Não	Aterro sanitário
411320	Lapa/PR	Prefeitura Municipal da Lapa	Operação	Sim	Sim	Sim	Diária	Sim	Não	Sim	Não	Sim	Sim	Não	Sim	Sim	Não	Não				Não	Aterro sanitário
411330	Laranjeiras do Sul/PR	pgrss	Não existe	Sim	Não	Não	Semanal	Não	Não	Não	Não	Não	Não	Não	Não	Não	Não	Não					Lixão
420960	Lauro Muller/SC	cirsures	Operação	Sim	Sim	Sim	Diária	Sim	Não	Sim	Não	Sim	Sim	Não	Sim	Sim	Não	Não				Não	Aterro sanitário
411340	Leópolis/PR	Aterro Controlado de Leópolis	Operação	Sim	Não	Sim	Semanal	Não	Não	Sim	Não	Sim	Não	Não	Não	Não	Sim	Não				Não	Aterro controlado
411360	Lobato/PR	Aterro Controlado	Operação	Sim	Sim	Sim	Semanal	Não	Não	Sim	Não	Sim	Não	Não	Não	Não	Não	Não				Não	Aterro controlado
411380	Lupionópolis/PR	Aterro Sanitario	Prévia	Sim	Não	Sim	Semanal	Sim	Não	Sim	Sim	Sim	Sim	Não	Não	Sim	Não	Não				Não	Aterro sanitário
411410	Mandaguauçu/PR	Aterro Municipal	Outro tipo	Não	Não	Sim		Não	Sim	Não	Não	Sim	Sim	Não	Não	Não	Não	Não				Não	Aterro sanitário
411440	Mangueirinha/PR	Lixão	Prévia	Sim	Não	Não	Diária	Não	Não	Não	Não	Não	Não	Não	Não	Sim	Não	Não				0	Lixão
431180	Marau/RS	Central Regional de Resíduos Sólid	Operação	Sim	Sim	Sim	Semanal	Sim	Não	Sim	Não	Sim	Sim	Sim	Sim	Sim	Não	Não	Não			Não	Aterro sanitário
421055	Marema/SC	continental obras e serviços Ltda	Operação	Sim	Sim	Sim	Semanal	Sim	Não	Sim	Não	Sim	Sim	Não	Sim	Sim	Não	Não				Não	Aterro sanitário
411490	Marilândia do Sul/PR	Prefeitura de Marilandia do Sul	Operação	Sim	Sim	Sim	Diária	Não	Não	Não	Sim	Sim	Não	Sim	Não	Sim	Não	Não				Não	Aterro sanitário
411520	Maringá/PR	Aterro Controlado de Maringa	Não existe	Sim	Sim	Não	Diária	Não	Não	Sim	Não	Sim	Sim	Não	Sim	Não	Não	Não	Não			Não	Aterro sanitário
411545	Marquinho/PR	ATERRO SANITARIO MUNICIPAL	Prévia	Sim	Não	Não	Diária	Não	Não	Sim	Não	Não	Não	Não	Não	Sim	Não	Não				Não	Aterro sanitário
411560	Matelândia/PR	ATERRO SANITÁRIO MUNICIPAL	Operação	Sim	Sim	Sim	Semanal	Sim	Não	Sim	Sim	Sim	Sim	Não	Não	Sim	Não	Não				Não	Aterro sanitário
411575	Mauá da Serra/PR	PREFEITURA MUNICIPAL DE MA	Instalação	Sim	Não	Sim	Diária	Não	Não	Sim	Não	Não	Não	Não	Não	Não	Não	Não				Não	Aterro controlado
431220	Maximiliano de Almeida/RS	maximiliano de almeida	Operação	Sim	Não	Não	Diária	Não	Não	Sim	Não	Sim	Não	Não	Não	Sim	Não	Não				Não	Aterro sanitário
411580	Medianeira/PR	Aterro Sanitario Municipal	Operação	Sim	Sim	Sim	Diária	Sim	Não	Sim	Sim	Sim	Sim	Não	Sim	Sim	Não	Não				Não	Aterro sanitário
411585	Mercedes/PR	CCK Prestadora de Serviços Urban	Operação	Sim	Sim	Sim	Semanal	Sim	Não	Não	Não	Sim	Não	Não	Sim	Sim	Não	Não				Não	Aterro sanitário
411590	Mirador/PR	Lixão de Mirador	Outro tipo	Sim	Sim	Não	Semanal	Não	Não	Sim	Não	Não	Não	Não	Não	Sim	Não	Não				Não	Lixão
421085	Mirim Doce/SC	Aterro Sanitário	Operação	Sim	Sim	Sim	Semanal	Sim	Não	Sim	Sim	Sim	Não	Sim	Sim	Sim	Não	Não				Não	Aterro sanitário
421110	Monte Castelo/SC	Consórcio Intermunicipal da Bacia	Prévia	Sim	Sim	Sim	Semanal	Sim	Sim	Sim	Sim	Sim	Sim	Sim	Sim	Sim	Não	Não				Não	Aterro sanitário
411620	Morretes/PR	Aterro Controlado de Morretes	Não existe	Sim	Sim	Não	Diária	Não	Não	Sim	Sim	Sim	Não	Não	Sim	Não	Não	Não				Não	Aterro controlado
431245	Morro Redondo/RS	Prefeitura Municipal de Morro Redo	Operação	Sim	Não	Não	Semanal	Não	Não	Não	Não	Não	Não	Não	Sim	Sim	Não	Não				Não	Aterro controlado
431275	Nova Alvorada/RS	PREFEITURA MUNICIPAL DE NO	Instalação	Sim	Não	Sim	Semanal	Não	Não	Sim	Não	Sim	Não	Não	Não	Sim	Não	Não				Não	Aterro sanitário
411660	Nova América da Colina/PR	PREFEITURA MUNICIPAL DE NO	Não existe	Não	Não	Não		Não	Não	Não	Não	Não	Não	Não	Não	Não	Sim	Não				0	Lixão

TABELA Up03 - INFORMAÇÕES SOBRE CARACTERÍSTICAS DAS UNIDADES DE PROCESSAMENTO POR DISPOSIÇÃO NO SOLO

ANO DE
REFERÊNCIA
2009

Município de localização		Nome da unidade	Características da unidade por disposição no solo																		Tipo de unidade segudno o município informante		
			Tipo de licença ambiental obtida	Cerca	Inst. adm.	Imper-meabilização da base	Frequência da cob. dos resíduos	Drena-gem de gases	Aprov. dos gases	Drena-gem de águas pluviais	Recirc. de choru-me	Drena-gem de choru-me	Trat. interno de cho-rume	Trat. externo de cho-rume	Vigi-lância	Monit. ambi-ental	Queima a céu aberto	Animais exceto aves	Presença de catadores			Qtd. mora-dias	
Ocor-rência	Até 14 anos	Maior de 14 anos																	unidade				
Código	Nome/UF																						
Região Sul		Up001	Up050	Up027	Up028	Up029	Up030	Up031	Up052	Up054	Up034	Up032	Up033	Up053	Up035	Up036	Up037	Up038	Up081	Up082	Up083	Up040	Up003
431300	Nova Brésia/RS	ATERRO SANITÁRIO	Operação	Sim	Não	Sim	Diária	Não	Não	Não	Não	Sim	Sim	Não	Sim	Sim	Não	Não				Não	Aterro sanitário
411690	Nova Esperança/PR	Aterro Controlado	Instalação	Sim	Não	Sim	Semanal	Sim	Não	Não	Não	Sim	Sim	Sim	Sim	Sim	Não	Não	Não			Não	Aterro controlado
431306	Nova Hartz/RS	Aterro Controlado	Operação	Sim	Sim	Sim	Semanal	Sim	Não	Sim	Não	Sim	Sim	Não	Sim	Sim	Não	Não	Não			Não	Aterro controlado
411705	Nova Laranjeiras/PR	NOVA LARANJEIRAS	Operação	Sim	Não	Não	Semanal	Não	Não	Sim	Não	Não	Não	Não	Sim	Não	Não	Não				Não	Lixão
411710	Nova Londrina/PR	Aterro Sanitário de Nova Londrina	Operação	Sim	Não	Não	Diária	Não	Não	Sim	Sim	Sim	Não	Não	Não	Sim	Não	Não				0	Aterro controlado
431335	Nova Roma do Sul/RS	Usina de Reciclagem e compostag	Operação	Sim	Sim	Sim	Diária	Não	Não	Não	Não	Sim	Não	Não	Sim	Sim	Não	Não				Não	Aterro controlado
411721	Nova Santa Bárbara/PR	ATERRO CONTROLADO DE NOV	Instalação	Sim	Não	Não	Diária	Sim	Não	Sim	Sim	Sim	Sim	Não	Não	Sim	Não	Não				Não	Aterro controlado
411729	Novo Itacolomi/PR	Lixão a Céu Aberto.	Não existe	Sim	Não	Não	Semanal	Não	Não	Não	Não	Não	Não	Não	Não	Não	Não	Não				0	Lixão
421170	Orleans/SC	CIRSURES	Operação	Sim	Não	Sim	Diária	Sim	Não	Sim	Não	Sim	Sim	Sim	Sim	Sim	Não	Não				Não	Aterro sanitário
431350	Osório/RS	Aterro Sanitário de Osório	Operação	Sim	Sim	Sim	Semanal	Sim	Não	Não	Sim	Sim	Sim	Não	Sim	Sim	Não	Não				Não	Aterro sanitário
431370	Palmeira das Missões/RS	Aterro Sanitário	Operação	Sim	Sim	Sim	Diária	Sim	Não	Sim	Sim	Sim	Sim	Não	Sim	Sim	Não	Não				Não	Aterro sanitário
411820	Paranaguá/PR	Lixão do Imbuoi	Não existe	Sim	Não	Não	Diária	Não	Não	Sim	Não	Sim	Não	Não	Não	Não	Não	Não	Sim	0	48	Não	Aterro controlado
411840	Paranavai/PR	Aterro Sanitário do Município de Pa	Operação	Sim	Sim	Sim	Semanal	Sim	Não	Sim	Não	Sim	Sim	Não	Sim	Sim	Não	Não	Não			Não	Aterro sanitário
431410	Passo Fundo/RS	Aterro de Resíduos da Construção	Prévia	Sim	Não	Não		Não	Não	Não	Não	Não	Não	Não	Sim	Não	Não	Não	Não			Não	Aterro controlado
431410	Passo Fundo/RS	Aterro Sanitário	Operação	Sim	Sim	Sim	Diária	Não	Não	Sim	Não	Sim	Sim	Não	Sim	Sim	Não	Não	Não			Não	Aterro sanitário
431440	Pelotas/RS	Aterro Colina do Sol	Outro tipo	Sim	Sim	Sim	Diária	Sim	Não	Sim	Sim	Sim	Sim	Não	Sim	Sim	Não	Não	Não			Não	Aterro controlado
411885	Perobal/PR	Aterro controlado	Não existe	Sim	Não	Não	Semanal	Não	Não	Não	Não	Não	Não	Não	Sim	Sim	Não	Não				Não	Aterro controlado
431446	Pinhal da Serra/RS	Pinhal da Serra	Operação	Sim	Não	Sim	Semanal	Não	Não	Sim	Não	Não	Sim	Não	Não	Não	Não	Não				Não	Aterro controlado
411930	Pinhão/PR	ATERRO - LOCALIDADE GUARA	Operação	Não	Não	Sim	Semanal	Não	Não	Não	Não	Não	Não	Não	Não	Não	Não	Não				Não	Aterro controlado
411990	Ponta Grossa/PR	Aterro de Ponta Grossa	Outro tipo	Sim	Sim	Sim	Diária	Sim	Não	Sim	Não	Sim	Sim	Não	Sim	Sim	Não	Não	Não			Não	Aterro controlado
431478	Ponte Preta/RS	Aterro Sanitário Municipal	Operação	Sim	Não	Sim	Semanal	Sim	Não	Sim	Sim	Sim	Não	Não	Não	Não	Não	Não				Não	Aterro sanitário
431490	Porto Alegre/RS	Aterro da Extrema	Outro tipo	Sim	Sim	Sim		Sim	Não	Sim	Não	Sim	Não	Sim	Sim	Sim	Não	Não	Não			Não	Aterro sanitário
431500	Porto Lucena/RS	UNIDADE DE GERNCIAMENTO D	Operação	Sim	Não	Sim	Semanal	Sim	Não	Sim	Não	Sim	Não	Não	Não	Não	Não	Não				Não	Aterro sanitário
412050	Primeiro de Maio/PR	PREFEITURA MUNICIPAL DE PRI	Operação	Sim	Não	Não	Diária	Não	Não	Não	Não	Sim	Não	Não	Sim	Não	Não	Não				Não	Aterro sanitário
431530	Quaraí/RS	Quaraí	Operação	Sim	Não	Sim	Diária	Sim	Não	Sim	Não	Sim	Sim	Não	Sim	Sim	Não	Não	Não			Não	Aterro sanitário
412070	Quatiguá/PR	LIXÃO MUNICIPAL	Não existe	Sim	Não	Sim	Diária	Não	Não	Não	Não	Não	Não	Não	Sim	Não	Sim	Não				0	Lixão
412090	Quedas do Iguaçu/PR	Aterro Sanitário Municipal	Não existe	Não	Não	Não	Diária	Não	Não	Não	Não	Sim	Não	Não	Não	Não	Não	Não				Não	Aterro sanitário
412175	Reserva do Iguaçu/PR	aterro sanitário	Instalação	Sim		Sim	Semanal	Sim	Não	Sim	Sim	Sim	Sim	Não	Sim	Sim	Não	Não				Não	Aterro sanitário
412210	Rio Bom/PR	Município de Rio Bom		Sim	Sim	Não	Diária	Não	Não	Sim	Não	Não	Não	Não	Sim	Sim	Não	Não				Não	Aterro sanitário
431560	Rio Grande/RS	Aterro Sanitário	Operação	Sim	Sim	Sim	Diária	Sim	Não	Sim	Não	Sim	Sim	Não	Sim	Sim	Não	Não				Não	Aterro sanitário
431560	Rio Grande/RS	Lixão de Rio Grande	Não existe	Não	Sim	Não	Diária	Não	Não	Não	Não	Não	Não	Não	Sim	Não	Não	Não	Não			Não	Lixão
412250	Roncador/PR	Aterro Sanitário	Instalação	Sim	Sim	Não	Semanal	Não	Não	Não	Não	Não	Não	Não	Não	Sim	Não	Não				0	Aterro sanitário
412260	Rondon/PR	Rondon	Operação	Sim	Sim	Sim	Diária	Sim	Sim	Sim	Sim	Sim	Não	Não	Sim	Sim	Não	Não				Não	Aterro sanitário
412290	Salto do Itaré/PR	Prefeitura Municipal	Operação	Não	Não	Sim		Não	Não	Não	Não	Não	Não	Não	Não	Não	Não	Não				Não	Aterro controlado

TABELA Up03 - INFORMAÇÕES SOBRE CARACTERÍSTICAS DAS UNIDADES DE PROCESSAMENTO POR DISPOSIÇÃO NO SOLO

ANO DE
REFERÊNCIA
2009

Município de localização		Nome da unidade	Características da unidade por disposição no solo																		Tipo de unidade segudno o município informante		
			Tipo de licença ambiental obtida	Cerca	Inst. adm.	Impermeabilização da base	Frequência da cob. dos resíduos	Drenagem de gases	Aprov. dos gases	Drenagem de águas pluviais	Recirc. de chorume	Drenagem de chorume	Trat. interno de chorume	Trat. externo de chorume	Vigilância	Monit. ambiental	Queima a céu aberto	Animais exceto aves	Presença de catadores			Qtd. moradias	
Código	Nome/UF																	Ocorrência	Até 14 anos	Maior de 14 anos	unidade		
Região Sul		Up001	Up050	Up027	Up028	Up029	Up030	Up031	Up052	Up054	Up034	Up032	Up033	Up053	Up035	Up036	Up037	Up038	Up081	Up082	Up083	Up040	Up003
412320	Santa Cecília do Pavão/PR	Aterro Sanitário	Operação	Sim	Não	Sim		Sim	Não	Sim	Sim	Sim	Sim	Não	Não	Sim	Não	Não	Não			Não	Aterro sanitário
412330	Santa Cruz de Monte Castelo/PR	Lixão de Santa Cruz de Monte Cast	Não existe	Sim	Não		Semanal	Não	Não	Não	Não	Não	Não	Não	Não	Não	Não	Não				0	Lixão
431680	Santa Cruz do Sul/RS	ATERRO CONTROLADO	Outro tipo	Sim	Sim	Não		Sim	Não	Sim	Não	Sim	Sim	Não	Sim	Não	Não	Não				Não	Aterro controlado
412382	Santa Lúcia/PR	ATERRO CONTROLADO	Não existe	Sim	Não	Não	Semanal	Não	Não	Não	Não	Não	Não	Não	Não	Sim	Não	Não				Não	Aterro controlado
431690	Santa Maria/RS	Aterro da Gaturrita	Não existe	Não	Não	Sim		Sim	Não	Sim	Não	Sim	Sim	Não	Sim	Sim	Não	Não	Não			Não	Aterro controlado
412405	Santa Terezinha de Itaipu/PR	ACARESTI	Instalação																				Aterro sanitário
431700	Santana da Boa Vista/RS	Lixão	Não existe	Não	Não	Não	Diária	Não	Não	Não	Não	Não	Não	Não	Não	Não	Não	Não				Não	Lixão
431710	Santana do Livramento/RS	RINCÃO DA BOLSA	Outro tipo	Sim	Não	Sim		Sim	Não	Sim	Não	Sim	Sim	Não	Sim	Sim	Não	Não	Sim	0	27	5	Aterro controlado
412410	Santo Antônio da Platina/PR	ATERRO SANITARIO MUNICIPAL	Operação	Sim	Sim	Sim	Diária	Sim	Não	Sim	Sim	Sim	Sim	Não	Sim	Não	Não	Não				Não	Aterro sanitário
412430	Santo Antônio do Paraíso/PR	LIXÃO		Sim	Não	Não	Diária	Não	Não	Não	Não	Não	Não	Não	Não	Sim	Não	Sim	0	3		Não	Lixão
421580	São Bento do Sul/SC	Aterro Sanitário Rio Vermelho	Instalação	Sim	Sim	Sim		Sim	Não	Sim	Sim	Sim	Sim	Não	Não	Sim	Não	Não	Não			Não	Aterro sanitário
421575	São Bernardino/SC	UNIDADE 2 - TUCANO OBRAS E	Operação	Sim	Sim	Sim	Diária	Sim	Não	Sim	Sim	Sim	Sim	Não	Sim	Sim	Não	Não				Não	Aterro sanitário
431800	São Borja/RS	Unidade de Triagem de São Borja	Operação	Não	Não	Não		Não	Não	Não	Não	Não	Não	Não	Não	Não	Não	Sim	Sim	0	12	Não	Lixão
421600	São Carlos/SC	EMPRESA CONTINENTAL	Operação	Sim	Sim	Sim	Semanal	Sim	Não	Não	Não	Sim	Sim	Não	Sim	Sim	Não	Não				Não	Aterro sanitário
431830	São Gabriel/RS	São Gabriel		Sim	Sim	Não	Semanal	Sim	Não	Sim	Não	Sim	Sim	Não	Sim	Sim	Não	Não				Não	Aterro controlado
412535	São Jorge do Patrocínio/PR	Prefeitura Municipal	Operação	Sim	Sim	Sim	Semanal	Não	Não	Sim	Sim	Não	Não	Não	Não	Sim	Não	Não				Não	Aterro sanitário
412545	São José das Palmeiras/PR	lixão	Prévia	Não	Não	Não	Semanal	Não	Não	Não	Não	Não	Não	Não	Não	Sim	Não	Não				Não	Lixão
431850	São José do Norte/RS	Aterro controlado	Não existe	Sim	Não	Não	Diária	Não	Não	Sim	Não	Não	Não	Não	Não	Não	Não	Não				Não	Aterro controlado
431860	São José do Ouro/RS	Aterro Controlado de São José do	Operação	Sim	Sim	Sim		Não	Não	Sim	Não	Sim	Não	Não	Sim	Sim	Não	Não	Não			Não	Aterro controlado
421660	São José/SC	Aterro Res Construção	Outro tipo	Não	Não	Não																	Aterro sanitário
421660	São José/SC	Aterro Sanitário	Operação	Sim	Sim	Sim																	Aterro sanitário
431870	São Leopoldo/RS	Aterro Sanitário Municipal	Operação	Sim	Sim	Sim	Diária	Sim	Sim	Sim	Sim	Sim	Sim	Não	Sim	Sim	Não	Não	Não			Não	Aterro sanitário
412555	São Manoel do Paraná/PR	aterro sanitario	Operação	Sim	Não	Sim	Semanal	Não	Não	Sim	Sim	Sim	Não	Não	Sim	Sim	Não	Não				Não	Aterro sanitário
431915	São Miguel das Missões/RS	GALPAO DE TRIAGEM	Operação	Sim	Sim	Não	Diária	Não	Não	Não	Não	Não	Não	Não	Não	Não	Não	Não				Não	Aterro controlado
412610	São Tomé/PR	aterro controlado municipal	Instalação	Não	Não	Não	Diária	Não	Não	Não	Não	Não	Não	Não	Não	Não	Não	Não				Não	Aterro controlado
412627	Saudade do Iguaçu/PR	Aterro Sanitário		Sim	Não	Sim	Semanal	Não	Não	Sim	Sim	Sim	Não	Não	Não	Sim	Não	Não				Não	Aterro sanitário
421755	Serra Alta/SC	VOLMIR CERIZOLLI E CIA LTDA	Operação	Não	Não	Sim	Semanal	Não	Não	Não	Não	Sim	Não	Não	Não	Não	Não	Não				Não	Aterro sanitário
412635	Serranópolis do Iguaçu/PR	Aterro Sanitário	Operação	Sim	Não	Não		Não	Não	Sim	Não	Sim	Sim	Não	Não	Sim	Não	Não				Não	Aterro sanitário
412660	Siqueira Campos/PR	Prefeitura Municipal	Operação	Sim	Sim	Sim	Diária	Não	Não	Não	Não	Não	Não	Não	Sim	Sim	Não	Não				Não	Aterro sanitário
432110	Tapes/RS	Tapes		Sim	Não	Não	Diária	Sim	Não	Não	Não		Sim	Sim	Não	Sim	Não	Não				3	Aterro controlado
432143	Terra de Areia/RS	Terra de Areia RS	Operação	Sim	Sim	Sim	Diária	Sim	Não	Sim	Sim	Sim	Sim	Sim	Sim	Sim	Não	Não				Não	Aterro sanitário
421820	Timbó/SC	Aterro Sanitário Serv. Mun. Água e	Operação	Sim	Sim	Sim	Semanal	Sim	Não	Sim	Sim	Sim	Sim	Sim	Sim	Sim	Não	Não	Não			Não	Aterro sanitário
432150	Torres/RS	Aterro Controlado		Sim	Não	Sim		Não	Não	Sim	Não	Sim	Não	Não	Não	Sim	Não	Não	Não			Não	Aterro controlado
432190	Três Passos/RS	Consórcio Intermunicipal de Tratam	Operação	Sim	Sim	Sim	Semanal	Não	Não	Sim	Sim	Sim	Sim	Não	Sim	Sim	Não	Não	Não			Não	Aterro sanitário

TABELA Up03 - INFORMAÇÕES SOBRE CARACTERÍSTICAS DAS UNIDADES DE PROCESSAMENTO POR DISPOSIÇÃO NO SOLO

ANO DE REFERÊNCIA
2009

Município de localização		Nome da unidade	Características da unidade por disposição no solo																		Tipo de unidade segudno o município informante		
			Tipo de licença ambiental obtida	Cerca	Inst. adm.	Imper- meabi- lização da base	Frequência da cob. dos resíduos	Drena- gem de gases	Aprov. dos gases	Drena- gem de águas pluviais	Recirc. de choru- me	Drena- gem de choru- me	Trat. interno de cho- rume	Trat. externo de cho- rume	Vigi- lância	Monit. ambi- ental	Queima a céu aberto	Animais exceto aves	Presença de catadores			Qtd. mora- dias <div>unidade</div>	
Ocor- rência	Até 14 anos	Maior de 14 anos																					
Código	Nome/UF																						
Região Sul		Up001	Up050	Up027	Up028	Up029	Up030	Up031	Up052	Up054	Up034	Up032	Up033	Up053	Up035	Up036	Up037	Up038	Up081	Up082	Up083	Up040	Up003
421870	Tubarão/SC	Aterro Sanitário Serrano Engenhari	Operação	Sim	Sim	Sim	Diária	Sim	Não	Sim	Não	Sim	Sim	Não	Sim	Sim	Não	Não				Não	Aterro sanitário
421870	Tubarão/SC	LOUBER LTDA	Operação	Sim	Sim	Sim	Semanal	Sim	Não	Não	Não	Sim	Sim	Não	Sim	Sim	Não	Não				Não	Aterro sanitário
432234	Ubiretama/RS	Aterro sanitário de residuos solidos	Operação	Sim	Não	Sim	Semanal	Não	Não	Sim	Não	Sim	Sim	Não	Não	Sim	Não	Não				Não	Aterro sanitário
412820	União da Vitória/PR	Aterro Sanitário Municipal	Operação	Sim	Não	Sim	Semanal	Sim	Não	Sim	Sim	Sim	Sim	Não	Não	Sim	Não	Não	Não			Não	Aterro sanitário
412830	Uniflor/PR	coleta residuos sólidos 2009	Outro tipo	Sim	Não	Não	Diária	Não	Não	Não	Sim	Não	Não	Não	Sim	Sim	Não	Não				0	Aterro sanitário
432240	Uruguaiana/RS	Lixão	Não existe	Não	Não	Não	Semanal	Não	Não	Sim	Não	Sim	Não	Não	Sim	Sim	Não	Não	Sim	0	40	Não	Lixão
421900	Urussanga/SC	CIRSURES	Operação	Sim	Sim	Sim	Diária	Sim	Não	Sim	Não	Sim	Sim	Não	Sim	Sim	Não	Não	Não			Não	Aterro sanitário
432250	Vacaria/RS	ATERRO SANITARIO MUNICIPAL	Operação	Sim	Sim	Sim	Diária	Sim	Não	Não	Sim	Sim	Sim	Não	Sim	Sim	Não	Não				Não	Aterro sanitário
412855	Vera Cruz do Oeste/PR	Aterro sanitário	Operação	Sim	Não	Não	Diária	Não	Não	Não	Sim	Sim	Sim	Não	Sim	Sim	Não	Não				Não	Aterro sanitário
421930	Videira/SC	Central de Triagem de Resíduos Só	Operação	Sim	Sim	Sim	Diária	Sim	Não	Sim	Não	Sim	Sim	Não	Sim	Sim	Não	Não				Não	Aterro sanitário
412850	Wenceslau Braz/PR	Aterro Controlado e Usina de Triag	Instalação	Sim	Sim	Sim	Diária	Não	Não	Não	Não	Sim	Sim	Não	Sim	Sim	Não	Não				Não	Aterro controlado

TABELA Up04
INFORMAÇÕES SOBRE A QUANTIDADE DE EQUIPAMENTOS
DAS UNIDADES DE PROCESSAMENTO POR DISPOSIÇÃO NO SOLO
(ATERROS SANITÁRIOS, CONTROLADOS E LIXÕES)

TABELA Up04 - INFORMAÇÕES SOBRE A QUANTIDADE DE EQUIPAMENTOS DAS UNIDADES DE PROCESSAMENTO POR DISPOSIÇÃO NO SOLO

ANO DE
REFERÊNCIA
2009

Município onde está a unidade		Nome da unidade	Tipo de unidade, segundo o município informante	Qtde. de equip. públicos usados rotineiramente na unidade de disposição						Qtde. de equip. privados usados rotineiramente na unidade de disposição							
				Trator de esteiras	Retroes- cavadeira	Pá carre- gadeira	Caminhão basculante	Caminhão pipa	Trator com rolo com- partador	Outro s	Trator de esteiras	Retroes- cavadeira	Pá carre- gadeira	Caminhão basculante	Caminhão pipa	Trator com rolo com- partador	Outros
Código	Nome/UF			unidade	unidade	unidade	unidade	unidade	unidade	unidade	unidade	unidade	unidade	unidade	unidade	unidade	
Região Sul		Up001	Up003	Up015	Up016	Up017	Up018	Up071	Up069	Up019	Up020	Up021	Up022	Up023	Up075	Up073	Up024
420050	Águas de Chapecó/SC	CETRIC - Chapecó - SC	Lixão				0							2			
430040	Alegrete/RS	Aterro Controlado Municipal	Aterro controlado	1	1		2				0		0		0		
430045	Alegria/RS	CIGRES	Aterro controlado		0	0	0					1	1	2			
412862	Alto Paraíso/PR	Aterro Sanitário	Aterro sanitário	0	0	1	0	0	0	0	0	0	0	1	0	0	0
410060	Alto Paraná/PR	Aterro sanitário de alto Paraná	Aterro sanitário	0	0	1	1	0	0	0	0	0	0	0	0	0	0
410070	Alto Piquiri/PR	Aterro Sanitário	Aterro sanitário	0	1	1	0	0	0	0	0	0	0	0	0	0	0
410090	Amaporã/PR	Prefeitura Municipal de Amaporã	Lixão														
410105	Anahy/PR	ANAHY	Aterro sanitário		1	1							0	0			
410115	Ângulo/PR	ATERRO CONTROLADO MUNICIPAL	Aterro controlado				1	1		1				0	0		0
410120	Antonina/PR	Lixão Antonina	Lixão	1	0	1	1				0		0	0			
420125	Apiúna/SC	CONSORCIO INTERMUNICIPAL DO MEDIO VAL	Aterro sanitário	1		1	1				0			0	0		
410140	Apucarana/PR	Aterro Sanitário do Município de Apucarana	Aterro controlado	0		0	0				1			1	2		
410210	Astorga/PR	Aterro Controlado Municipal	Aterro controlado	0		1	1				0			0	0		
430155	Áurea/RS	Prefeitura Municipal de Áurea	Aterro sanitário			1								0			
430160	Bagé/RS	Aterro Sanitário Municipal	Aterro sanitário	1	1		3				0		0		0		
430187	Barra do Quaraí/RS	Aterro Controlado da Barra do Quaraí	Aterro controlado			0	1						0		0		
410280	Bela Vista do Paraíso/PR	Bela Vista do Paraíso	Aterro controlado	1			1				0				0		
420213	Bela Vista do Toldo/SC	Consortio Hidrografico da Bacia do Rio Canoinhas	Aterro controlado			0							1				
430210	Bento Gonçalves/RS	Burati	Lixão														
430210	Bento Gonçalves/RS	Centra de Resíduos do Recreio	Aterro sanitário														
420257	Bom Jesus do Oeste/SC	C.W prestação de serviços	Aterro sanitário			1							0				
430235	Bom Princípio/RS	Central de Triagem e Compostagem de Resíduos S	Aterro sanitário	0	1	1	4			0	0	1	0	0			1
410330	Borrazópolis/PR	Aterro Sanitário	Aterro sanitário				1							0			
430250	Bossoroca/RS	Aterro Sanitário	Aterro sanitário	1	1	1	1				0		0	0	0		
410335	Braganey/PR	PREFEITURA MUNICIPAL	Lixão	1	0	1	1	0	0	0	0	0	0	0	0	0	0
420290	Brusque/SC	RECICLE	Aterro sanitário	0	0	2	4	2	1	4	5	1	2	3	0	1	1
420300	Caçador/SC	Fundação Municipal do Meio Ambiente/FUNDEMA	Aterro sanitário	0			0			0	1			2			1
430290	Cacequi/RS	CENTRAL DE TRIAGEM COM ATERRO DE RESI	Aterro sanitário			0				0			1				1
430350	Camaquã/RS	Camaquã	Aterro sanitário				0							0			
410370	Cambé/PR	ATERRO MUNICIPAL DE RESÍDUOS SÓLIDOS D	Aterro controlado	1	1	1	3	0	0	0	0	0	0	0	0	0	0
410410	Campo do Tenente/PR	ATERRO SANITÁRIO SELUMA	Aterro sanitário	0	0	0	0		0	0	0	0	0	0		0	0
430410	Campos Borges/RS	ATERREO DE RESÍDUOS DE CONSTRUÇÃO CI	Aterro controlado			1	1						0		0		
410442	Candói/PR	Aterro Sanitário de Candói	Aterro sanitário	1	1	1	1				0		0	0			
430450	Canguçu/RS	Lixão	Lixão	1			2				0				0		
430460	Canoas/RS	Aterro Municipal Guajuviras	Aterro sanitário	0	0						1		1				
430466	Capão do Leão/RS	Aterro Controlado do Município	Aterro controlado			1	3						0		0		
430470	Carazinho/RS	aterro sanitário de carazinho	Aterro sanitário	0	0	0	0	0	0	0	1		1	0	1	0	0
410470	Carlópolis/PR	Carlópolis	Aterro controlado														
430490	Casca/RS	Nova EraIndústria de Mineralização LTDA	Aterro sanitário	0			0			0	1			1			1

TABELA Up04 - INFORMAÇÕES SOBRE A QUANTIDADE DE EQUIPAMENTOS DAS UNIDADES DE PROCESSAMENTO POR DISPOSIÇÃO NO SOLO

ANO DE
REFERÊNCIA
2009

Município onde está a unidade Código Nome/UF	Nome da unidade	Tipo de unidade, segundo o município informante	Qtde. de equip. públicos usados rotineiramente na unidade de disposição							Qtde. de equip. privados usados rotineiramente na unidade de disposição						
			Trator de esteiras	Retroes- cavadeira	Pá carre- gadeira	Caminhão basculante	Caminhão pipa	Trator com rolo com- partador	Outro s	Trator de esteiras	Retroes- cavadeira	Pá carre- gadeira	Caminhão basculante	Caminhão pipa	Trator com rolo com- partador	Outros
			unidade	unidade	unidade	unidade	unidade	unidade	unidade	unidade	unidade	unidade	unidade	unidade	unidade	unidade
Região Sul	Up001	Up003	Up015	Up016	Up017	Up018	Up071	Up069	Up019	Up020	Up021	Up022	Up023	Up075	Up073	Up024
410480 Cascavel/PR	Aterro Sanitário	Aterro sanitário	0	1	1	1	1		1	1	1	0	1	0		0
410490 Castro/PR	Aterro Sanitário Municipal	Aterro sanitário	0	0	0	0	0	0	0	1	1	1	1	0	1	0
430510 Caxias do Sul/RS	Aterro São Giacomo	Aterro sanitário	0	0		1				2	1		0			
430512 Cerrito/RS	Megalix	Lixão	0	0	0	0	0	0	0	0	0	0	0	0	0	1
430512 Cerrito/RS	RTM	Aterro controlado	0	0	0	0	0	0	0	0	0	0	0	0	0	1
420420 Chapecó/SC	Aterro Sanitário	Aterro sanitário	0			1		0		1			0		1	
410540 Chopinzinho/PR	chopinzinho	Aterro sanitário		1		1					0		0			
430543 Chui/RS	Aterro Sanitário Municipal	Aterro sanitário	1	1		1				0	0		0			
410550 Cianorte/PR	Aterro Sanitário SANEPAR	Aterro sanitário	0	0	0	0	0	0	0	1	1	0	1	0	0	0
410550 Cianorte/PR	Depósito de Entulho Municipal	Aterro controlado														
410560 Cidade Gaúcha/PR	ATERRO SANITÁRIO MUNICIPAL				1	1						0	0			
420425 Cocal do Sul/SC	COCAL DO SUL	Aterro sanitário	0	0	0	0	0	0	0	1	1	0	2	0	0	0
410590 Colorado/PR	colorado	Lixão	0	0	1	0	1	0	0	0	0	0	0	0	0	0
420430 Concórdia/SC	Aterro Sanitário	Aterro sanitário				0			0				1			1
410610 Conselheiro Mairinck/PR	JOAQUIM TÁVORA	Aterro sanitário								0						
410640 Cornélio Procopio/PR	Aterro Sanitário municipal	Aterro sanitário	2	1	1	4		1		0	0	0	1		0	
420440 Coronel Freitas/SC	PREFEITURA MUNICIPAL DE CORONEL FREIT	Lixão		1		0					0		1			
410650 Coronel Vivida/PR	Usilixo	Aterro controlado	0	0	0	1	0	0	0	0	0	1	1	0	0	0
420460 Criciúma/SC	Santech - Saneamento e Tecnologia Ambiental Ltda	Aterro sanitário	0	0		0	0	0	0	2	1		2	1	1	3
410660 Cruzeiro do Oeste/PR	cruzeiro do oeste	Aterro controlado		1	2	2	1				0	0	0	0		
410685 Cruzmaltina/PR	cruzmallina	Lixão			1	1			1			0	0			0
410690 Curitiba/PR	Aterro Sanitário da Caximba	Aterro sanitário	0	0	0	0	0	0	0	4	1	1	5	0	0	1
420480 Curitiba/SC	COINCO	Aterro sanitário	1			0				0			1			
410712 Diamante do Sul/PR	DIAMANTE DO SUL	Aterro sanitário		1	1						0	0				
410715 Diamante DOeste/PR	ATERRO SANITÁRIO	Aterro sanitário	1	1	1	1				0	0	0	0			
430640 Dois Irmãos/RS	Aterro Sanitário	Aterro sanitário														
430660 Dom Pedrito/RS	Pedras Brancas Município de São Gabriel	Aterro sanitário														
430690 Encruzilhada do Sul/RS	Recuperação de Aterro Sanitário com Uso Controla	Aterro controlado	1						1	0						0
430700 Erechim/RS	Aterro Sanitário	Aterro sanitário	0	0		0				1	1		1			
420520 Erval Velho/SC	Aterro Sanitário	Aterro sanitário	0	0		0			0	1	1		2			1
430750 Espumoso/RS	Aterro Sanitário de Espumoso	Aterro sanitário	0		0	0			0	1		1	1			1
430790 Farroupilha/RS	Aterro Sanitário	Aterro sanitário	0	0	0		0	0	0	0	2	0		0	0	3
420545 Forquilha/SC	Aterro Controlado Santa Libera	Aterro controlado														
420545 Forquilha/SC	Aterro Sanitário	Aterro sanitário				1							0			
410830 Foz do Iguaçu/PR	Aterro de Inertes	Aterro controlado														
410830 Foz do Iguaçu/PR	Aterro Sanitário	Aterro sanitário	0	0	0	0	0	0	0	2	1	1	1	1	1	1
420550 Fraiburgo/SC	Fraiburgo	Aterro sanitário	1	1		1				0	0		0			
410840 Francisco Beltrão/PR	ATERRO SANITARIO MUNICIPAL	Aterro sanitário	1		1	1				0		0	0			
430920 Gravataí/RS	Aterro Sanitário de Santa Tecla	Aterro sanitário	0	0	0	0		0	0	1	1	0	2		0	1

TABELA Up04 - INFORMAÇÕES SOBRE A QUANTIDADE DE EQUIPAMENTOS DAS UNIDADES DE PROCESSAMENTO POR DISPOSIÇÃO NO SOLO

ANO DE
REFERÊNCIA
2009

Município onde está a unidade	Nome da unidade	Tipo de unidade, segundo o município informante	Qtde. de equip. públicos usados rotineiramente na unidade de disposição							Qtde. de equip. privados usados rotineiramente na unidade de disposição						
			Trator de esteiras	Retros- cavadeira	Pá carre- gadeira	Caminhão basculante	Caminhão pipa	Trator com rolo com- partante	Outro s	Trator de esteiras	Retros- cavadeira	Pá carre- gadeira	Caminhão basculante	Caminhão pipa	Trator com rolo com- partante	Outros
			unidade	unidade	unidade	unidade	unidade	unidade	unidade	unidade	unidade	unidade	unidade	unidade	unidade	unidade
Código	Nome/UF		Up015	Up016	Up017	Up018	Up071	Up069	Up019	Up020	Up021	Up022	Up023	Up075	Up073	Up024
Região Sul			Up001		Up003											
430930	Guaíba/RS	Aterro Sanitário Municipal de Guaíba	1	0	1	1				0	0	0	0			
410890	Guairacá/PR	MUNICÍPIO DE GUAIRACÁ			1							0				
410900	Guapirama/PR	LIXÃO				1			1				0			0
410910	Guaporema/PR	Prefeitura Municipal de Guaporema														
410940	Guarapuava/PR	SURG - Cia de Serviços de Urbanização de Guaapu	1	0	0	0	0	1	0	0	0	0	0	0	0	0
420670	Herval d'Oeste/SC	TUCANO OBRAS E SERVIÇOS LTDA	0	0		0			0	1	1		2			1
410980	Ibiporã/PR	Aterro Controlado de Ibiporã	1	0	1	2	0	0	0	0	0	0	0	0	0	0
410980	Ibiporã/PR	Incinerador	1	0	1	2	0	0	0	0	0	0	0	0	0	0
420690	Ibirama/SC	Aterro Sanitário	0	0					0	1	1					1
431000	Ibirubá/RS	aterro sanitario municipal de ibirubá	0			1				1			0			
411005	Iguatu/PR	Município de Iguatu	0	1	0	0	0	0	0	0	0	0	0	0	0	0
431020	Ijuí/RS	Lixão de Ijuí	1	0	0		0	0	0	0	0	0		0	0	0
411020	Inácio Martins/PR	Aterro Controlado		1	1	1					0	0	0			
420760	Ipira/SC	Lider		0		0			0		1		4			1
431046	Ipiranga do Sul/RS	Lixão	1							0						
420780	Irani/SC	Aterro controlado	1	0		0				0	1		1			
411070	Iratí/PR	Aterro Sanitário Pinho de Cima	0	0	1	0	0	0	1	0	0	0	0	0	0	0
411080	Iretama/PR	ATERRO CONTROLADO			1	1						0	0			
411090	Itaguajé/PR	PREFEITURA			1							0				
420820	Itajaí/SC	Aterro Sanitário Canhanduba	0	0	0	0	0	0	0	0	0	0	0	0	0	0
411110	Itambé/PR	Prefeitura Municipal de Itambé			1							0				
431060	Itaqui/RS	ATERRO SANITARIO NUNICIPAL	1	1		2			1	0	0		0			0
411160	Ivatuba/PR	aterro sanitário controlado			1	1			1			0	0			0
411180	Jacarezinho/PR	ATERRO SANITARIO	0	1		1		1	0	1	0		0		0	0
420870	Jacinto Machado/SC	Santech Residuos	0	0				0	0	2	1				1	2
411210	Jandaia do Sul/PR	JANDAIA DO SUL - PREFEITURA	1					1	1	0					0	0
411230	Japira/PR	CIAS - CONSORCIO INTERMUNICIPAL PARA O		0								1				
411240	Japurá/PR	Prefeitura Municipal de Japurá	0	0		1				0	0		0			
411260	Jardim Olinda/PR	jardim olinda			1							0				
420930	Lages/SC	Aterro Controlado	0	0	0	0	0	0	0	0	0	0	0	0	0	0
420930	Lages/SC	Aterro Sanitário do Município de Lages	0	0	0	0	0	0	0	1	0	1	1	0	0	0
431130	Lagoa Vermelha/RS	ATERRO SANITÁRIO MUNICIPAL	0		0	0				1		1	1			
420940	Laguna/SC	Aterro Sul	0	0	0	0	0	0	0	1	1	1	1	0	1	0
411320	Lapa/PR	Prefeitura Municipal da Lapa	0	0		0				1	1		1			
411330	Laranjeiras do Sul/PR	pgrss				1								0		
420960	Lauro Muller/SC	cirsures	0	0	0	0			0	1	1	1	2			0
411340	Leópolis/PR	Aterro Controlado de Leópolis	1	0	0	0	1	0	0	0	0	0	0	0	0	0
411360	Lobato/PR	Aterro Controlado	0	0	1	0	0	0	0	0	0	0	0	0	0	0
411380	Lupionópolis/PR	Aterro Sanitário			1	2			2			0	0			0

TABELA Up04 - INFORMAÇÕES SOBRE A QUANTIDADE DE EQUIPAMENTOS DAS UNIDADES DE PROCESSAMENTO POR DISPOSIÇÃO NO SOLO

ANO DE
REFERÊNCIA
2009

Município onde está a unidade		Nome da unidade	Tipo de unidade, segundo o município informante	Qtde. de equip. públicos usados rotineiramente na unidade de disposição							Qtde. de equip. privados usados rotineiramente na unidade de disposição						
				Trator de esteiras	Retroes-cavadeira	Pá carregadeira	Caminhão basculante	Caminhão pipa	Trator com rolo compactador	Outros	Trator de esteiras	Retroes-cavadeira	Pá carregadeira	Caminhão basculante	Caminhão pipa	Trator com rolo compactador	Outros
Código	Nome/UF			unidade	unidade	unidade	unidade	unidade	unidade	unidade	unidade	unidade	unidade	unidade	unidade	unidade	
Região Sul		Up001	Up003	Up015	Up016	Up017	Up018	Up071	Up069	Up019	Up020	Up021	Up022	Up023	Up075	Up073	Up024
411410	Mandaguacu/PR	Aterro Municipal	Aterro sanitário		1	1						0	0				
411440	Mangueirinha/PR	Lixão	Lixão	1	1	0	2	0		1	0	0	0	0	0		0
431180	Marau/RS	Central Regional de Resíduos Sólidos/Aterro	Aterro sanitário	0	0	0	0	0	0	0	1	0	0	1	0	0	0
421055	Marema/SC	continental obras e serviços Ltda	Aterro sanitário	0	0	0	0	0	0	0	1	1	1	0	0	0	1
411490	Marilândia do Sul/PR	Prefeitura de Marilândia do Sul	Aterro sanitário		0		1					0		0			
411520	Maringá/PR	Aterro Controlado de Maringa	Aterro sanitário	2	0	1	0			1	0	0	0	0			0
411545	Marquinho/PR	ATERRO SANITARIO MUNICIPAL	Aterro sanitário		1	1	1			1		0	0	0			0
411560	Matelândia/PR	ATERRO SANITÁRIO MUNICIPAL	Aterro sanitário			1							0				
411575	Mauá da Serra/PR	PREFEITURA MUNICIPAL DE MAUA DA SERR	Aterro controlado		1		1					0		0			
431220	Maximiliano de Almeida/RS	maximiliano de almeida	Aterro sanitário			1	1						0	0			
411580	Medianeira/PR	Aterro Sanitario Municipal	Aterro sanitário	0	1	1	1				1	0	0	0			
411585	Mercedes/PR	CCK Prestadora de Serviços Urbanos Ltda	Aterro sanitário			1	1						0	0			
411590	Mirador/PR	Lixão de Mirador	Lixão			1							0				
421085	Mirim Doce/SC	Aterro Sanitário	Aterro sanitário	0	0	0	0	0	0	0	1	1	1	5	0	0	2
421110	Monte Castelo/SC	Consórcio Intermunicipal da Bacia Hidrográfica do	Aterro sanitário		0					0		1					1
411620	Morretes/PR	Aterro Controlado de Morretes	Aterro controlado	1	1	1	1	0	0	0	0	0	0	0	0	0	0
431245	Morro Redondo/RS	Prefeitura Municipal de Morro Redondo	Aterro controlado							1							0
431275	Nova Alvorada/RS	PREFEITURA MUNICIPAL DE NOVA ALVORADA	Aterro sanitário	0	1	0	1	0	1	0	0	0	0	0	0	0	0
411660	Nova América da Colina/PR	PREFEITURA MUNICIPAL DE NOVA AMERICA	Lixão				1							0			
431300	Nova Bréscia/RS	ATERRO SANITÁRIO	Aterro sanitário	1	1		1				0	0		0			
411690	Nova Esperança/PR	Aterro Controlado	Aterro controlado	0	0	0	0	0	0	0	1	1	1	0	0	0	1
431306	Nova Hartz/RS	Aterro Controlado	Aterro controlado	1	1		1				0	0		0			
411705	Nova Laranjeiras/PR	NOVA LARANJEIRAS	Lixão		1							0					1
411710	Nova Londrina/PR	Aterro Sanitario de Nova Londrina	Aterro controlado	0	0	1	2	1	0	1	0	0	0	0	0	0	0
431335	Nova Roma do Sul/RS	Usina de Reciclagem e compostagem com aterro c	Aterro controlado			1				0			0				1
411721	Nova Santa Bárbara/PR	ATERRO CONTROLADO DE NOVA SANTA BÂRB	Aterro controlado		0	1	1			1		0	0	0			0
411729	Novo Itacolomi/PR	Lixão a Céu Aberto.	Lixão	0	0	1	1	0	0	0	0	0	0	0	0	0	0
421170	Orleans/SC	CIRSURES	Aterro sanitário				0		0	0				1		4	2
431350	Osório/RS	Aterro Sanitário de Osório	Aterro sanitário			0	0			0			1	1			1
431370	Palmeira das Missões/RS	Aterro Sanitário	Aterro sanitário	0	0		0		0		2	1		10		1	
411820	Paranaguá/PR	Lixão do Imbocui	Aterro controlado	1	1	0	0	0	0	0	0	0	0	0	0	0	0
411840	Paranavaí/PR	Aterro Sanitário do Município de Paranavaí	Aterro sanitário	0		0	0	1	0	0	1		1	1	0	0	0
431410	Passo Fundo/RS	Aterro de Resíduos da Construção Civil	Aterro controlado	0	1	0	0	0	1	0	0	0	0	0	0	0	0
431410	Passo Fundo/RS	Aterro Sanitário	Aterro sanitário	0	0	0	0	0	0	0	1	0	1	2	0	0	0
431440	Pelotas/RS	Aterro Colina do Sol	Aterro controlado	0	0		0	0		0	2	1		3	1		2
411885	Perobal/PR	Aterro controlado	Aterro controlado			1				2			0				0
431446	Pinhal da Serra/RS	Pinhal da Serra	Aterro controlado		1	1						0	0				
411930	Pinhão/PR	ATERRO - LOCALIDADE GUARAPUAVINHA	Aterro controlado	1	1	1	1		1	1	0	0	0	0		0	0
411990	Ponta Grossa/PR	Aterro de Ponta Grossa	Aterro controlado	0	0		0				1	1		1			

TABELA Up04 - INFORMAÇÕES SOBRE A QUANTIDADE DE EQUIPAMENTOS DAS UNIDADES DE PROCESSAMENTO POR DISPOSIÇÃO NO SOLO

ANO DE
REFERÊNCIA
2009

Município onde está a unidade Código Nome/UF	Nome da unidade	Tipo de unidade, segundo o município informante	Qtde. de equip. públicos usados rotineiramente na unidade de disposição							Qtde. de equip. privados usados rotineiramente na unidade de disposição						
			Trator de esteiras	Retroes- cavadeira	Pá carre- gadeira	Caminhão basculante	Caminhão pipa	Trator com rolo com- partante	Outros	Trator de esteiras	Retroes- cavadeira	Pá carre- gadeira	Caminhão basculante	Caminhão pipa	Trator com rolo com- partante	Outros
			unidade	unidade	unidade	unidade	unidade	unidade	unidade	unidade	unidade	unidade	unidade	unidade	unidade	unidade
Região Sul	Up001	Up003	Up015	Up016	Up017	Up018	Up071	Up069	Up019	Up020	Up021	Up022	Up023	Up075	Up073	Up024
431478 Ponte Preta/RS	Aterro Sanitário Municipal	Aterro sanitário	1	1		1				0	0		0			
431490 Porto Alegre/RS	Aterro da Extrema	Aterro sanitário					0								1	
431500 Porto Lucena/RS	UNIDADE DE GERENCIAMENTO DE RESÍDUOS S	Aterro sanitário	1	1	1	1				0	0	0	0			
412050 Primeiro de Maio/PR	PREFEITURA MUNICIPAL DE PRIMEIRO DE M	Aterro sanitário			1	1	1					0	0	0		
431530 Quaraí/RS	Quaraí	Aterro sanitário	1	1		1				0	0		0			
412070 Quatiguá/PR	LIXÃO MUNICIPAL	Lixão			1	1						0	0			
412090 Quedas do Iguaçu/PR	Aterro Sanitário Municipal	Aterro sanitário		1		3					0		0			
412175 Reserva do Iguaçu/PR	aterro sanitário	Aterro sanitário		1							0					
412210 Rio Bom/PR	Município de Rio Bom	Aterro sanitário			1							0				
431560 Rio Grande/RS	Aterro Sanitário	Aterro sanitário	0	0		0			0	1	2		2			3
431560 Rio Grande/RS	Lixão de Rio Grande	Lixão	1		1				1	0		0				0
412250 Roncador/PR	Aterro Sanitário	Aterro sanitário	1	1	1	0	0	0	2	0	0	0	0	0	0	0
412260 Rondon/PR	Rondon	Aterro sanitário	0	0	1	0	0	1	3	0	0	0	0	0	0	0
412290 Salto do Itararé/PR	Prefeitura Municipal	Aterro controlado	1		1	2			1	0		0	0			0
412320 Santa Cecília do Pavão/PR	Aterro Sanitário	Aterro sanitário	0	1	1	1			1	0	0	0	0			0
412330 Santa Cruz de Monte Castelo/PR	Lixão de Santa Cruz de Monte Castelo	Lixão														
431680 Santa Cruz do Sul/RS	ATERRO CONTROLADO	Aterro controlado	0	0	0	0	0	0	0	0	0	1	0	0	0	0
412382 Santa Lúcia/PR	ATERRO CONTROLADO	Aterro controlado	1		1	1				0		0	0			
431690 Santa Maria/RS	Aterro da Gaturrita	Aterro controlado														
412405 Santa Terezinha de Itaipu/PR	ACARESTI	Aterro sanitário														
431700 Santana da Boa Vista/RS	Lixão	Lixão		1		1					0		0			
431710 Santana do Livramento/RS	RINCÃO DA BOLSA	Aterro controlado	0	0	0	0				1	0	0	4			
412410 Santo Antônio da Platina/PR	ATERRO SANITARIO MUNICIPAL	Aterro sanitário														
412430 Santo Antônio do Paraíso/PR	LIXÃO	Lixão			1	1			1			0	0			0
421580 São Bento do Sul/SC	Aterro Sanitário Rio Vermelho	Aterro sanitário														
421575 São Bernardino/SC	UNIDADE 2 - TUCANO OBRAS E SERVIÇOS LT	Aterro sanitário				0							1			
431800 São Borja/RS	Unidade de Triagem de São Borja	Lixão														
421600 São Carlos/SC	EMPRESA CONTINENTAL	Aterro sanitário	0	0		0				1	1		2			
431830 São Gabriel/RS	São Gabriel	Aterro controlado	0	0		1			0	1	1		0			1
412535 São Jorge do Patrocínio/PR	Prefeitura Municipal	Aterro sanitário	0	0	1	1	0	0	0	0	0	0	0	0	0	0
412545 São José das Palmeiras/PR	lixão	Lixão														
431850 São José do Norte/RS	Aterro controlado	Aterro controlado		0		0					1		1			
431860 São José do Ouro/RS	Aterro Controlado de São José do Ouro/RS	Aterro controlado		0		0					1		1			
421660 São José/SC	Aterro Res Construção	Aterro sanitário														
421660 São José/SC	Aterro Sanitário	Aterro sanitário														
431870 São Leopoldo/RS	Aterro Sanitário Municipal	Aterro sanitário	0	0		0			0	1	1		3			1
412555 São Manoel do Paraná/PR	aterro sanitário	Aterro sanitário			1	1	1		1			0	0	0		0
431915 São Miguel das Missões/RS	GALPAO DE TRIAGEM	Aterro controlado														
412610 São Tomé/PR	aterro controlado municipal	Aterro controlado			1	1						0	0			

TABELA Up04 - INFORMAÇÕES SOBRE A QUANTIDADE DE EQUIPAMENTOS DAS UNIDADES DE PROCESSAMENTO POR DISPOSIÇÃO NO SOLO

ANO DE
REFERÊNCIA
2009

Município onde está a unidade		Nome da unidade	Tipo de unidade, segundo o município informante	Qtde. de equip. públicos usados rotineiramente na unidade de disposição							Qtde. de equip. privados usados rotineiramente na unidade de disposição								
Código	Nome/UF			Trator de esteiras	Retroes- cavadeira	Pá carre- gadeira	Caminhão basculante	Caminhão pipa	Trator com rolo com- nante	Outro s	Trator de esteiras	Retroes- cavadeira	Pá carre- gadeira	Caminhão basculante	Caminhão pipa	Trator com rolo com- nante	Outros		
				unidade	unidade	unidade	unidade	unidade	unidade	unidade	unidade	unidade	unidade	unidade	unidade	unidade	unidade	unidade	
Região Sul		Up001	Up003	Up015	Up016	Up017	Up018	Up071	Up069	Up019	Up020	Up021	Up022	Up023	Up075	Up073	Up024		
412627	Saudade do Iguaçu/PR	Aterro Sanitário	Aterro sanitário	1						0			0			2			
421755	Serra Alta/SC	VOLMIR CERIZOLLI E CIA LTDA	Aterro sanitário				0						1						
412635	Serranópolis do Iguaçu/PR	Aterro Sanitário	Aterro sanitário	0	0	0	0	0	0	1	0	0	0	0	0	0	0		
412660	Siqueira Campos/PR	Prefeitura Municipal	Aterro sanitário	0	1						0			0					
432110	Tapes/RS	Tapes	Aterro controlado	1			2			1			0			0			
432143	Terra de Areia/RS	Terra de Areia RS	Aterro sanitário	0									1						
421820	Timbó/SC	Aterro Sanitário Serv. Mun. Água e Esgoto	Aterro sanitário	1	1			2			0			0			0		
432150	Torres/RS	Aterro Controlado	Aterro controlado																
432190	Três Passos/RS	Consórcio Intermunicipal de Tratamento de Resíduo	Aterro sanitário	1			1			1			0			0			
421870	Tubarão/SC	Aterro Sanitário Serrano Engenharia Ltda	Aterro sanitário	0	0	0	0	0	0	0	2	1	1	1	0	1	0		
421870	Tubarão/SC	LOUBER LTDA	Aterro sanitário	0	0	0	0	0	0	0	1	1	0	5	1	0	0		
432234	Ubiretama/RS	Aterro sanitário de residuos solidos urbanos - L	Aterro sanitário	1			1			2			0			0			
412820	União da Vitória/PR	Aterro Sanitário Municipal	Aterro sanitário	0	0	0	0	0			0	1	0	1	1	0	1		
412830	Uniflor/PR	coleta residuos sólidos 2009	Aterro sanitário	0	1	1	1	0	0	0	0	0	0	0	0	0	0		
432240	Uruguaiana/RS	Lixão	Lixão	0	1														
421900	Urussanga/SC	CIRSURES	Aterro sanitário	0	0	0						1			1				
432250	Vacaria/RS	ATERRO SANITARIO MUNICIPAL	Aterro sanitário	0	0	1	0	0			1			1			1		
412855	Vera Cruz do Oeste/PR	Aterro sanitário	Aterro sanitário	1	1	1				0			0			0			
421930	Videira/SC	Central de Triagem de Resíduos Sólidos Urbanos -	Aterro sanitário	0	0	0						1			1				
412850	Wenceslau Braz/PR	Aterro Controlado e Usina de Triagem Pinhal Formo	Aterro controlado	1	1	1	1	0	0	0	0	0	0	0	0	0	0		

TABELA Up05
CADASTRO NACIONAL DE UNIDADES DE PROCESSAMENTO
DE RESÍDUOS SÓLIDOS URBANOS

TABELA Up05
CADASTRO NACIONAL DE UNIDADES DE PROCESSAMENTO DE RESÍDUOS SÓLIDOS URBANOS

ANO DE
REFERÊNCIA
2009

Região Sul													
Código da unidade	Município sede	Nome da unidade	Tipo	Município responsável pelo gerenciamento	Início de oper.	Licença	Código da unidade	Município sede	Nome da unidade	Tipo	Município responsável pelo gerenciamento	Início de oper.	Licença
43000500	Água Santa/RS	CENTRIC	(2) UNT	O próprio	2002	Operação	42028000	Braço do Norte/SC	Reciclagem Triagem e Compostagem de Lixo LD	(2) UNT	O próprio		
42005000	Águas de Chapecó/SC	CETRIC - Chapecó - SC	(2) LIX	O próprio		Operação	42028500	Braço do Trombudo/SC	CENTRAL MUNICIPAL DE TRIAGEM E COMP	(2) UNT	O próprio		Operação
43004000	Alegrete/RS	Aterro Controlado Municipal	(2) ATC	O próprio			41033500	Braganey/PR	PREFEITURA MUNICIPAL	(2) LIX	O próprio	2000	Não existe
43004500	Alegria/RS	CIGRES	(2) ATC	O próprio	2002	Operação	42029000	Brusque/SC	RECICLE	ATS	O próprio	1997	Operação
43005500	Alto Alegre/RS	Prefeitura Municipal de Alto Alegre-RS	(2) OUT	O próprio	2009	Outro tipo	42030000	Caçador/SC	Fundação Municipal do Meio Ambiente/FUNDEM	(2) ATS	O próprio	2009	Operação
42007500	Alto Bela Vista/SC	Nei Coleta e Industrialização de Lixo	(2) OUT	O próprio	1998	Operação	43028000	Caçapava do Sul/RS	Central de Triagem Municipal	(2) UNT	O próprio	2007	Operação
41286200	Alto Paraíso/PR	Aterro Sanitário	(2) ATS	O próprio	1999	Operação	43028001	Caçapava do Sul/RS	Estação de Transbordo Municipal	(2) UTR	O próprio	2006	Não existe
41006000	Alto Paraná/PR	Aterro sanitário de alto Paraná	(2) ATS	O próprio	1998	Não existe	43029000	Cacequi/RS	CENTRAL DE TRIAGEM COM ATERRO DE RE	(2) UNT	O próprio	2006	Operação
41007000	Alto Piquiri/PR	Aterro Sanitário	(2) ATS	O próprio	2001	Operação	43034000	Caiçara/RS	CIGRES	(2) UNT	O próprio	2008	Operação
41009000	Amaporã/PR	Prefeitura Municipal de Amaporã	(2) LIX	O próprio		Prévia	43035000	Camaquã/RS	Camaquã	(2) ATS	O próprio	2001	Operação
41010500	Anahy/PR	ANAHY	(2) ATS	O próprio	1993	Operação	41037001	Cambé/PR	ATERRO DE RESÍDUOS DE CONSTRUÇÃO CI	(2) AIN	O próprio	2007	Outro tipo
41011500	Ângulo/PR	ATERRO CONTROLADO MUNICIPAL	(2) ATC	O próprio			41037000	Cambé/PR	ATERRO MUNICIPAL DE RESÍDUOS SÓLIDO	(2) ATC	O próprio	1987	Instalação
41012000	Antonina/PR	Lixão Antonina	LIX	O próprio	1996	Não existe	41041000	Campo do Tenente/PR	ATERRO SANITÁRIO SELUMA	(2) ATS	O próprio	2003	Operação
42012500	Apiúna/SC	CONSORCIO INTERMUNICIPAL DO MEDIO V	(2) ATS	O próprio	2003		41042000	Campo Largo/PR	Barracão de Reciclagem	(2) UNT	O próprio	2007	Outro tipo
41014000	Apucarana/PR	Aterro Sanitário do Município de Apucarana	ATC	O próprio	2001	Operação	41042001	Campo Largo/PR	Horto Municipal	(2) UNC	O próprio		Não existe
41014001	Apucarana/PR	COOCAP - Cooperativa Catadores	UNT	O próprio	2002	Operação	41042500	Campo Magro/PR	Unidade de Valorização de Campo Magro	UNT	Curitiba/PR	1990	Operação
43008700	Araricá/RS	PMS COMÉRCIO DE MATERIAIS LTDA	(2) UNT	O próprio	2006	Operação	43041000	Campos Borges/RS	ATERREO DE RESÍDUOS DE CONSTRUÇÃO	(2) ATC	O próprio	1989	Não existe
41018000	Araucária/PR	Centro de Processamento e Triagem de Material	UNT	O próprio	2003	Não existe	43041001	Campos Borges/RS	DEPÓSITO DE GALHOS DE PODA	(2) UGP	O próprio	2009	Não existe
42015000	Armazém/SC	Centro Triagem e Valorização Dos Resíduos Soli	(2) UNT	O próprio	2003	Operação	43042000	Candelária/RS	José da Silva Reciclagem	(2) UNT	O próprio	2006	Operação
41021000	Astorga/PR	Aterro Controlado Municipal	(2) ATC	O próprio	2001	Operação	41044200	Candóil/PR	Aterro Sanitário de Condóil	(2) ATS	O próprio	2002	Operação
41021001	Astorga/PR	Depósito de Entulhos	(2) AIN	O próprio	2001	Não existe	43044000	Canela/RS	Geral de Transportes Ltda.	(2) UTR	O próprio	2002	Operação
43015500	Áurea/RS	Prefeitura Municipal de Áurea	(2) ATS	O próprio	1996	Operação	43045000	Canguçu/RS	Lixão	(2) LIX	O próprio	1980	Operação
43016000	Bagé/RS	Aterro Sanitário Municipal	ATS	O próprio	2003	Operação	43046001	Canoas/RS	Aterro de Inertes Jorge Lanner	AIN	O próprio	2004	Operação
43018700	Barra do Quaraí/RS	Aterro Controlado da Barra do Quaraí	(2) ATC	O próprio	2006	Operação	43046000	Canoas/RS	Aterro Municipal Guajuviras	ATS	O próprio	1994	Operação
41028000	Bela Vista do Paraíso/PR	Bela Vista do Paraíso	(2) ATC	O próprio		Operação	43046600	Capão do Leão/RS	Aterro Controlado do Município	ATC	O próprio	2002	Operação
42021300	Bela Vista do Toldo/SC	Consortio Hidrografico da Bacia do Rio Canoinh	(2) ATC	O próprio	2004	Operação	41046001	Capitão Leônidas Marques/PR	Unidade de Transbordo	(2) UTR	O próprio	2009	Operação
43021001	Bento Gonçalves/RS	Burati	(2) LIX	O próprio	1992	Não existe	41046000	Capitão Leônidas Marques/PR	Unidade de Triagem	(2) UNT	O próprio	2003	Operação
43021000	Bento Gonçalves/RS	Centra de Resíduos do Recreio	ATS	O próprio	1999		43047000	Carazinho/RS	aterro sanitário de carazinho	(2) ATS	O próprio	1998	Operação
42023001	Biguaçu/SC	Aterro Proactiva	(1) O próprio		2005		41047000	Carlópolis/PR	Carlópolis	(2) ATC	O próprio	2006	Operação
42023000	Biguaçu/SC	Aterro Sanitário Tijuquinhas	(1) O próprio		1990		43049000	Casca/RS	Nova EraIndústria de Mineralização LTDA	(2) ATS	O próprio		Operação
41029000	Bituruna/PR	UTC	(2) UNT	O próprio	2006	Operação	43049001	Casca/RS	Via Norte Coletora e Transportadora de Resíduo	(2) UTI	O próprio		Operação
41029001	Bituruna/PR	UTC COMPOSTAGEM	(2) UNC	O próprio	2006	Operação	41048000	Cascavel/PR	Aterro Inerte	AIN	O próprio	2001	Instalação
41029002	Bituruna/PR	UTC USINA	(2) UNT	O próprio	2006	Operação	41048001	Cascavel/PR	Aterro Sanitário	ATS	O próprio	1995	Operação
42024000	Blumenau/SC	Aterro Controlado	(1) O próprio		2002		41048003	Cascavel/PR	Desinfector	UMC	O próprio	2005	Operação
42024002	Blumenau/SC	Unidade de Transbordo	(1) O próprio		2004		41048002	Cascavel/PR	ECOLIXO	UNT	O próprio	2000	Operação
42024001	Blumenau/SC	Unidade de Triagem	(1) O próprio		2004		41049000	Castro/PR	Aterro Sanitário Municipal	(2) ATS	O próprio	2003	Operação
42025700	Bom Jesus do Oeste/SC	C.W prestação de serviços	(2) ATS	O próprio	2006	Instalação	41049001	Castro/PR	Unidade de Tratamento de Materiais Recicláveis	(2) UNT	O próprio	2006	Outro tipo
42025701	Bom Jesus do Oeste/SC	PREFEITURA MUNICIPAL	(2) OUT	O próprio		Prévia	43051007	Caxias do Sul/RS	Associação Arca	UNT	O próprio	1997	Não existe
43023500	Bom Princípio/RS	Central de Triagem e Compostagem de Resíduo	(2) ATS	O próprio	2002	Operação	43051011	Caxias do Sul/RS	Associação Artel	(2) UNT	O próprio		Não existe
41033000	Borrazópolis/PR	Aterro Sanitário	(2) ATS	O próprio	2005	Operação	43051006	Caxias do Sul/RS	Associação Consolação	UNT	O próprio	1997	Não existe
41033001	Borrazópolis/PR	Usina de triagem e compostagem	(2) UNT	O próprio			43051010	Caxias do Sul/RS	Associação Desafio Jovem Unidos na Fé	UNT	O próprio	2004	Não existe
43025000	Bossoroca/RS	Aterro Sanitário	(2) ATS	O próprio	1990	Operação	43051003	Caxias do Sul/RS	Associação Fatima	UNT	O próprio	1997	Não existe

TABELA Up05
CADASTRO NACIONAL DE UNIDADES DE PROCESSAMENTO DE RESÍDUOS SÓLIDOS URBANOS

ANO DE
REFERÊNCIA
2009

Região Sul

Código da unidade	Município sede	Nome da unidade	Tipo	Município responsável pelo gerenciamento	Início de oper.	Licença	Código da unidade	Município sede	Nome da unidade	Tipo	Município responsável pelo gerenciamento	Início de oper.	Licença
43051009	Caxias do Sul/RS	Associação Interbairros	UNT	O próprio	1997	Não existe	43064002	Dois Irmãos/RS	Aterro Sanitário	ATS	O próprio	1995	Operação
43051008	Caxias do Sul/RS	Associação Novo Amanhã (Antiga Desvio Rizzo)	UNT	O próprio	1997	Não existe	43064001	Dois Irmãos/RS	Central de Reciclagem de Dois Irmãos	UNT	O próprio	1995	Operação
43051005	Caxias do Sul/RS	Associação Planalto	UNT	O próprio	1997	Não existe	43064000	Dois Irmãos/RS	Unidade de Transbordo	UTR	O próprio	2002	Operação
43051004	Caxias do Sul/RS	Associação Reolon	UNT	O próprio	1997	Não existe	43066000	Dom Pedrito/RS	Pedras Brancas Município de São Gabriel	(2) ATS	O próprio		Operação
43051002	Caxias do Sul/RS	Associação Serrano	UNT	O próprio	1997	Não existe	43067000	Dona Francisca/RS	Dona Francisca	(2) UNT	O próprio		Não existe
43051001	Caxias do Sul/RS	Aterro São Giacomo	ATS	O próprio	1991	Operação	43069000	Encruzilhada do Sul/RS	Recuperação de Aterro Sanitário com Uso Contr	(2) ATC	O próprio	1970	Operação
43051200	Cerrito/RS	Megalix	(2) LIX	O próprio	2009	Outro tipo	43069300	Entre-Ijuís/RS	REVITA ENGENHARIA S/A	(2) OUT	O próprio	2007	Operação
43051201	Cerrito/RS	Prefeitura Municipal de Cerrito	(2) AIN	O próprio	1998	Não existe	43070000	Erechim/RS	Aterro Controlado		O próprio	1982	
43051202	Cerrito/RS	RTM	(2) ATC	O próprio	2005		43070001	Erechim/RS	Aterro Sanitário	ATS	O próprio	2005	Operação
42042000	Chapecó/SC	Aterro Sanitário	ATS	O próprio	2000		42052001	Erval Velho/SC	Aterro Sanitário	(2) ATS	O próprio		Operação
42042003	Chapecó/SC	CETRIC - Central de Resíduos Sólidos e Ind. e C	ATI	O próprio	2001	Operação	43075000	Espumoso/RS	Aterro Sanitário de Espumoso	(2) ATS	O próprio	1997	Operação
42042001	Chapecó/SC	Cooperativa - (Associação de Catadores)	UNT	O próprio	2000	Operação	43076000	Estância Velha/RS	Terminal de Reciclagem e Compostagem de Res	(2) UNT	O próprio	1991	Operação
42042004	Chapecó/SC	SERVIOESTE	UTI	O próprio	2005	Operação	41075500	Farol/PR	PREFEITURA MUNICIPAL DE FAROL	(2) OUT	O próprio	2009	Não existe
42042002	Chapecó/SC	Vala Séptica	OUT	O próprio	2000	Não existe	43079003	Farroupilha/RS	Associação dos Recicladores de Farroupilha	UNT	O próprio	2005	Operação
43053500	Charqueadas/RS	UNIDADE DE TRATAMENTO DE RESÍDUOS S	(2) UNT	O próprio	2004	Operação	43079000	Farroupilha/RS	Aterro Sanitário	ATS	O próprio	1993	Operação
41054000	Chopinzinho/PR	chopinzinho	(2) ATS	O próprio	2009	Operação	43079001	Farroupilha/RS	Usina de Triagem	UNT	O próprio	1997	Operação
43054300	Chuí/RS	Aterro Sanitário Municipal	(2) ATS	O próprio	2003	Operação	43079002	Farroupilha/RS	Vala para RSS		O próprio	1996	
41055000	Cianorte/PR	Aterro Sanitário SANEPAR	ATS	O próprio	2002	Operação	41076000	Faxinal/PR	PREFEITURA MUNICIPAL DE FAXINAL	(12)	O próprio		
41055001	Cianorte/PR	Depósito de Entulho Municipal	ATC	O próprio	2005	Não existe	41077000	Fênix/PR	Secretaria de Turismo e Meio Ambiente	(2) OUT	O próprio	2008	Não existe
41056000	Cidade Gaúcha/PR	ATERRO SANITÁRIO MUNICIPAL	(2) ATS	O próprio		Instalação	41077001	Fênix/PR	Secretaria Municipal de Saúde	(2) OUT	O próprio	1969	Outro tipo
42042500	Cocal do Sul/SC	COCAL DO SUL	(2) ATS	O próprio		Operação	41079000	Floresta/PR	Aterro Sanitário Floresta	(2) ATS	O próprio		Operação
41058000	Colombo/PR	Prefeitura Municipal de Colombo	(2) UNC	O próprio		Operação	42054000	Florianópolis/SC	ARESP	UNT	O próprio	2000	Não existe
41059000	Colorado/PR	colorado	(2) LIX	O próprio	1988	Não existe	42054004	Florianópolis/SC	Assoc. Coletores Mat. Recic. - antigo C. triagem	UNT	O próprio	1984	Não existe
42043000	Concórdia/SC	Aterro Sanitário	(2) ATS	O próprio	2003	Operação	42054007	Florianópolis/SC	Associação de Coletores de Materiais Recicláveis	UNT	O próprio	1999	Não existe
41061000	Conselheiro Mairinck/PR	JOAQUIM TÁVORA	(2) ATS	O próprio	2005	Instalação	42054006	Florianópolis/SC	Aterro de Inertes Monte Verde	AIN	O próprio	1999	Operação
41064000	Cornélio Procopio/PR	Aterro Sanitário municipal	(2) ATS	O próprio	2007	Instalação	42054005	Florianópolis/SC	CETRES Centro de Transferência de Resíduos	UTR	O próprio	1989	Não existe
42044000	Coronel Freitas/SC	PREFEITURA MUNICIPAL DE CORONEL FREI	(2) LIX	O próprio	2005	Prévia	42054008	Florianópolis/SC	Pátio de Compostagem	(2) UNC	O próprio	2008	Não existe
41065000	Coronel Vivida/PR	Usilixo	(2) ATC	O próprio	1997	Operação	42054500	Forquilha/SC	Aterro Controlado Santa Libera	ATC	Criciúma/SC	1993	
42046002	Criciúma/SC	Centro de Recepção de Recicláveis	URE	O próprio	2003		42054501	Forquilha/SC	Aterro Sanitário	(2) ATS	O próprio	2005	Operação
42046003	Criciúma/SC	SANTEC - Resíduos	ATI	O próprio	2005		41083006	Foz do Iguaçu/PR	Aterro de Inertes	ATC	O próprio	2000	Operação
42046004	Criciúma/SC	Santech - Saneamento e Tecnologia Ambiental L	ATS	O próprio	2005	Operação	41083001	Foz do Iguaçu/PR	Aterro Sanitário	ATS	O próprio	2000	Operação
42046001	Criciúma/SC	Usina de Triagem	UNT	O próprio	2005	Operação	41083004	Foz do Iguaçu/PR	Centro de Compostagem	UNC	O próprio	2000	Operação
41066000	Cruzeiro do Oeste/PR	Arco	(2) UNT	O próprio	2005	Operação	41083005	Foz do Iguaçu/PR	Galpão de Triagem do Aterro	UNT	O próprio	2000	Operação
41066002	Cruzeiro do Oeste/PR	cruzeiro do oeste	(2) ATC	O próprio	2005	Operação	41083002	Foz do Iguaçu/PR	Vala para RSS		O próprio	2000	
41066001	Cruzeiro do Oeste/PR	Und. Podas e Galhadas Cruzeiro do Oeste	(2) UGP	O próprio	2005	Não existe	42055000	Fraiburgo/SC	Fraiburgo	(2) ATS	O próprio	2008	Operação
41068500	Cruzmalina/PR	cruzmalina	(2) LIX	O próprio	1997	Não existe	41084000	Francisco Beltrão/PR	Associação dos Catadores de Papel de Francisc	(2) UNT	O próprio	1996	Operação
41069000	Curitiba/PR	Aterro Sanitário da Caximba	ATS	O próprio	1989	Instalação	41084001	Francisco Beltrão/PR	ATERRO SANITARIO MUNICIPAL	(2) ATS	O próprio	2001	Operação
41069001	Curitiba/PR	Unidade de Processamento de Resíduos Vegetai		O próprio	2003		42058000	Garua/SC	Transbordo	(2) UTR	O próprio	2003	Operação
41069003	Curitiba/PR	Vala Séptica		O próprio	1988		41085000	General Carneiro/PR	Unidade de Triagem e Compostagem de Residu	(2) UNT	O próprio	2006	Operação
42048000	Curitiba/SC	COINCO	(2) ATS	O próprio		Operação	43091200	Gramado dos Loureiros/RS	Consorcio intermunicipal de reciclagem e compo	(2) UNT	O próprio	2006	Operação
41071200	Diamante do Sul/PR	DIAMANTE DO SUL	(2) ATS	O próprio	1993	Operação	43092000	Gravataí/RS	Aterro de Inertes	AIN	O próprio	1998	Operação
41071500	Diamante D'Oeste/PR	ATERRO SANITÁRIO	(2) ATS	O próprio	2000	Operação	43092002	Gravataí/RS	Aterro Sanitário de Santa Tecla	ATS	O próprio	1998	Outro tipo

1: O município operador não apresentou dados relativos à unidade para o ano de referência.
2: Unidade inserida este ano no cadastro do SNIS.

TABELA Up05

CADASTRO NACIONAL DE UNIDADES DE PROCESSAMENTO DE RESÍDUOS SÓLIDOS URBANOS

ANO DE REFERÊNCIA
2009

Região Sul													
Código da unidade	Município sede	Nome da unidade	Tipo	Município responsável pelo gerenciamento	Início de oper.	Licença	Código da unidade	Município sede	Nome da unidade	Tipo	Município responsável pelo gerenciamento	Início de oper.	Licença
43092004	Gravataí/RS	COOTRACAR	(2) UNT	O próprio		Operação	41121000	Jandaia do Sul/PR	JANDAIA DO SUL - PREFEITURA	(2) ATC	O próprio		Operação
43092001	Gravataí/RS	Unidade de Triagem de Materiais Recicláveis I	UNT	O próprio	2002	Operação	41123000	Japira/PR	CIAS - CONSORCIO INTERMUNICIPAL PARA	(2) ATS	O próprio	2005	Operação
43092003	Gravataí/RS	Unidade de Triagem de Materiais Recicláveis II	UNT	O próprio	2002	Operação	41124000	Japurá/PR	Prefeitura Municipal de Japurá	(2) LIX	O próprio	2009	Não existe
43093000	Guaíba/RS	Aterro Sanitário Municipal de Guaíba	(2) ATS	O próprio	2003	Operação	41126000	Jardim Olinda/PR	jardim olinda	(2) LIX	O próprio	2002	Não existe
41089000	Guairacá/PR	MUNICÍO DE GUAIRACÁ	(2) ATS	O próprio		Instalação	41127000	Jataizinho/PR	PREFEITURA MUNICIPAL DE JATAIZINHO	(1)	O próprio	1998	
41090000	Guapirama/PR	LIXÃO	(2) LIX	O próprio	1964	Não existe	42091001	Joinville/SC	Associação Ecológica de Catadores e Reciclador	(1)	O próprio	2002	
41091000	Guaporema/PR	Prefeitura Municipal de Guaporema	(2) ATC	O próprio		Outro tipo	42091000	Joinville/SC	Aterro sanitário	(1)	O próprio	1988	
43095000	Guarani das Missões/RS	Consórcio Intermunicipal de Gerenciamento de R	(2) OUT	O próprio	2006	Operação	42091002	Joinville/SC	Cooperativa de Reciclagem, Benef. e Arborizaçã	(1)	O próprio	2001	
41094000	Guarapuava/PR	ACPG-Associação dos Catadores de Papel de G	UNT	O próprio	1995	Não existe	42091003	Joinville/SC	Vala Séptica	(1)	O próprio	1991	
41094001	Guarapuava/PR	SURG - Cia de Serviços de Urbanização de Gua	LIX	O próprio	1975	Não existe	41130000	Jussara/PR	Município de Jussara	(2) UNT	O próprio	2009	Operação
42067000	Herval d'Oeste/SC	TUCANO OBRAS E SERVIÇOS LTDA	(2) ATS	O próprio	2007		42092000	Lacerdópolis/SC	Anselmini e Cia Ltda	(2) UNT	O próprio	2001	
41098000	Ibiporã/PR	Aterro Controlado de Ibiporã	ATC	O próprio	1986	Operação	42092001	Lacerdópolis/SC	Prefeitura Municipal de Lacerdópolis	(2) UNT	O próprio		
41098001	Ibiporã/PR	Centro de Reciclagem	UNT	O próprio	1986	Operação	42093001	Lages/SC	Aterro Controlado	ATC	O próprio	1985	Não existe
41098002	Ibiporã/PR	Incinerador	ATS	O próprio	1986	Operação	42093004	Lages/SC	Aterro Sanitário do Município de Lages	ATS	O próprio	2005	Operação
42069000	Ibirama/SC	Aterro Sanitário	(2) ATS	O próprio	2004	Operação	42093000	Lages/SC	Sistema de Incineração de RSS	OUT	O próprio	2005	Não existe
42069002	Ibirama/SC	galpão de triagem	(2) UNT	O próprio	2006	Operação	42093002	Lages/SC	Usina Reciclagem da Cooperativa Planalto	OUT	O próprio	2005	Não existe
43100000	Ibirubá/RS	aterro sanitario municipal de ibirubá	(2) ATS	O próprio	2009	Operação	43112700	Lagoa dos Três Cantos/RS	Lagoa dos Três Cantos	(2) UNT	O próprio		Operação
43101000	Igrejinha/RS	Unidade de Tratamento de Resíduos Sólidos	(2) OUT	O próprio	1994	Não existe	43113000	Lagoa Vermelha/RS	ATERRO SANITÁRIO MUNICIPAL	(2) ATS	O próprio	2004	Operação
41100500	Iguatu/PR	Município de Iguatu	(2) ATS	O próprio		Operação	43113001	Lagoa Vermelha/RS	CENTRAL DE TRIAGEM DE RESIDUOS RECI	(2) UNT	O próprio	2008	Operação
43102001	Ijuí/RS	Lixão de Ijuí	LIX	O próprio		Não existe	42094000	Laguna/SC	Aterro Sul	(2) ATS	O próprio	2003	Operação
42073000	Imbituba/SC	Centro Triagem Reciclados COOPERZIMBA	(2) UNT	O próprio	2006	Operação	41132000	Lapa/PR	Prefeitura Municipal da Lapa	(2) ATS	O próprio	2003	Operação
42074000	Imbuia/SC	CENTRO DE TRIAGEM E COMPOSTAGEM D	(2) UNT	O próprio	2005	Operação	41133000	Laranjeiras do Sul/PR	pgrss	(2) LIX	O próprio	1998	Não existe
41102000	Inácio Martins/PR	Aterro Controlado	(2) ATC	O próprio	2003	Operação	42096000	Lauro Muller/SC	circsures	(2) ATS	O próprio	2004	Operação
42076001	Ipira/SC	Lider	(2) ATS	O próprio	2003	Operação	41134000	Leópolis/PR	Aterro Controlado de Leópolis	(2) ATC	O próprio	2004	Operação
43104600	Ipiranga do Sul/RS	lixão	(2) LIX	O próprio		Não existe	43116200	Lindolfo Collor/RS	Junges e Lauxen- Central de Reciclagem de RS	(2) UNT	O próprio	2009	Operação
42077000	Ipumirim/SC	CRI Ltda	(2) UNT	O próprio	1998	Operação	41136000	Lobato/PR	Aterro Controlado	(2) ATC	O próprio	2002	Operação
42078000	Irani/SC	IRANI	(2) ATC	O próprio	1999	Operação	41137001	Londrina/PR	Aterro Controlado	(1)	O próprio	1974	
41107000	Irati/PR	Aterro Sanitário Pinho de Cima	(2) ATS	O próprio	2000	Operação	41137002	Londrina/PR	Central de Entulhos	(1)	O próprio	1994	
41108000	Iretama/PR	ATERRO CONTROLADO	(2) ATC	O próprio	1996	Operação	41137003	Londrina/PR	Central de Galhos	(1)	O próprio	1994	
41109000	Itaguaí/PR	PREFEITURA	(2) ATC	O próprio	2000	Prévia	41137004	Londrina/PR	Vala para RSS	(1)	O próprio	1980	
42082000	Itajaí/SC	Aterro Sanitário Canhanduba	ATS	O próprio	1998	Operação	41138000	Lupionópolis/PR	Aterro Sanitário	(2) ATS	O próprio	2009	Prévia
41111000	Itambé/PR	Deposito de entulhos	(2) UGP	O próprio	1975		41141000	Mandaguacu/PR	Aterro Municipal	(2) ATS	O próprio		Outro tipo
41111001	Itambé/PR	Prefeitura Municipal de Itambé	(2) ATS	O próprio	1996	Não existe	41144000	Mangueirinha/PR	Lixão	(2) LIX	O próprio	1989	Prévia
42083000	Itapema/SC	COOPERITAPEMA - Cooperatva de Coletores d	(2) UNT	O próprio	2008	Não existe	42104000	Maracajá/SC	Centro Municipal de Triagem e Valorização dos	(2) UNT	O próprio	2002	Prévia
43106000	Itaquí/RS	ATERRO SANITARIO NUNICIPAL	(2) LIX	O próprio		Operação	43118002	Marau/RS	Central de Triagem	UNT	O próprio	1992	Operação
41116000	Ivatuba/PR	aterro sanitário controlado	(2) ATC	O próprio	2002	Operação	43118001	Marau/RS	Central Regional de Resíduos Sólidos/Aterro	ATS	O próprio	1996	Operação
43108000	Ivoti/RS	Central de Triagem e Comp. com Aterro Controla	UNT	O próprio	1992		43118003	Marau/RS	Incinerador Regional		O próprio	1996	
43108500	Jaboticaba/RS	Sigres	(2) ATT	O próprio	2007		41146001	Marechal Cândido Rondon/PR	Lixão	(1)	O próprio	1986	
41118000	Jacarezinho/PR	ATERRO SANITARIO	(2) ATS	O próprio	1998	Operação	41146002	Marechal Cândido Rondon/PR	Usina Reciclagem	(1)	O próprio	2008	
42087000	Jacinto Machado/SC	Santech Resíduos	(2) ATS	O próprio	2005	Operação	42105500	Marema/SC	continental obras e serviços ltda	(2) ATS	O próprio	2001	Operação
43110000	Jaguarão/RS	Aterro Sanitário Passo Corrêa	(1)	O próprio	2001		41149000	Marilândia do Sul/PR	Associação de Catadores de Materiais Recicláv	(2) UNT	O próprio	2009	Operação
41120000	Jaguariaíva/PR	Prefeitura Municipal	(1)	O próprio	1998		41149001	Marilândia do Sul/PR	Prefeitura de Marilândia do Sul	(2) ATS	O próprio	2009	Operação

TABELA Up05
CADASTRO NACIONAL DE UNIDADES DE PROCESSAMENTO DE RESÍDUOS SÓLIDOS URBANOS

ANO DE
REFERÊNCIA
2009

Região Sul

Código da unidade	Município sede	Nome da unidade	Tipo	Município responsável pelo gerenciamento	Início de oper.	Licença	Código da unidade	Município sede	Nome da unidade	Tipo	Município responsável pelo gerenciamento	Início de oper.	Licença
41152001	Maringá/PR	Aterro Controlado de Maringa	ATS	O próprio	2005	Não existe	41182001	Paranaguá/PR	Vala para RSS		O próprio	2002	
41154500	Marquinho/PR	ATERRO SANITARIO MUNICIPAL	(2) ATS	O próprio	2001	Prévia	41184000	Paranavaí/PR	Aterro Sanitário do Município de Paranavaí	ATS	O próprio	2003	Operação
41156000	Matelândia/PR	ATERRO SANITÁRIO MUNICIPAL	(2) ATS	O próprio	2008	Operação	43141002	Passo Fundo/RS	Aterro de Resíduos da Construção Civil	ATC	O próprio	2004	Prévia
41157500	Mauá da Serra/PR	PREFEITURA MUNICIPAL DE MAUA DA SER	(2) ATC	O próprio		Instalação	43141000	Passo Fundo/RS	Aterro Sanitário	ATS	O próprio	2002	Operação
43122000	Maximiliano de Almeida/RS	maximklliano de almeida	(2) ATS	O próprio	2002	Operação	43141001	Passo Fundo/RS	Vala Séptica	VRS	O próprio	2002	Operação
41158000	Medianeira/PR	ASSAMA	(2) UNT	O próprio	2005	Não existe	43144000	Pelotas/RS	Aterro Colina do Sol	ATC	O próprio	1984	Outro tipo
41158001	Medianeira/PR	Aterro Sanitario Municipal	(2) ATS	O próprio	2006	Operação	43144001	Pelotas/RS	Unidade de Tratamento Autoclave	UMC	O próprio	2003	Operação
41158500	Mercedes/PR	CCK Prestadora de Serviços Urbanos Ltda	(2) ATS	O próprio	2007	Operação	42126000	Peritiba/SC	NEI COLETA DE RESIDUOS SOLIDOS LTDA	(2) UNT	O próprio	2009	Operação
41159000	Mirador/PR	Lixão de Mirador	(2) LIX	O próprio	2000	Outro tipo	41188500	Perobal/PR	Aterro controlado	(2) ATC	O próprio	2000	Não existe
42108500	Mirim Doce/SC	Aterro Sanitário	(2) ATS	O próprio	2004	Operação	42127000	Petrolândia/SC	Prefeitura Municipal de Petrolândia	(2) UGP	O próprio	1962	Não existe
42111000	Monte Castelo/SC	Consórcio Intermunicipal da Bacia Hidrográfica d	(2) ATS	O próprio	2001	Prévia	43144600	Pinhal da Serra/RS	Pinhal da Serra	(2) ATC	O próprio	2008	Operação
41162001	Morretes/PR	Aterro Controlado de Morretes	(2) ATC	O próprio	1997	Não existe	41193000	Pinhão/PR	ATERRO - LOCALIDADE GUARAPUAVINHA	(2) ATC	O próprio	1997	Operação
41162000	Morretes/PR	Unid. De Triagem de Morretes	(2) UNT	O próprio	2009	Não existe	41196000	Pitanga/PR	gilberto rocha ferreira	(2) UNT	O próprio	1993	
43124400	Morrinhos do Sul/RS	RB CORREA LTDA	(2) UNT	O próprio	2002	Operação	42132000	Pomerode/SC	Central de Triagem	(1)	O próprio	1995	
43124500	Morro Redondo/RS	Prefeitura Municipal de Morro Redondo	(2) ATC	O próprio	2004	Operação	41199000	Ponta Grossa/PR	Aterro de Ponta Grossa	ATC	O próprio	2005	Outro tipo
43127500	Nova Alvorada/RS	PREFEITURA MUNICIPAL DE NOVA ALVORA	(2) ATS	O próprio	2009	Instalação	41199006	Ponta Grossa/PR	UNIDADE DE TRANSBORDO E TRATAMENTO		O próprio	2005	
41166000	Nova América da Colina/PR	PREFEITURA MUNICIPAL DE NOVA AMERICA	(2) LIX	O próprio	1995	Não existe	41199005	Ponta Grossa/PR	UNIDADE DE TRANSBORDO E TRATAMENTO		O próprio	2005	
43130000	Nova Bréscia/RS	ATERRO SANITÁRIO	(2) ATS	O próprio	1999	Operação	41199003	Ponta Grossa/PR	UNIDADE DE TRIAGEM - ACAMAR		O próprio	2005	
41169001	Nova Esperança/PR	ACAMARE	UNT	O próprio	2002	Prévia	41199001	Ponta Grossa/PR	UNIDADE DE TRIAGEM - ACAMARO		O próprio	2005	
41169000	Nova Esperança/PR	Aterro Controlado	ATC	O próprio	2001	Instalação	41199004	Ponta Grossa/PR	UNIDADE DE TRIAGEM - ACAMARU		O próprio	2005	
41169002	Nova Esperança/PR	COOPERATIVA DOS CATADORES DE MATER	(2) UNT	O próprio	2009	Operação	41199002	Ponta Grossa/PR	Unidade de triagem - ACAMARUVA		O próprio	2005	
43130600	Nova Hartz/RS	Aterro Controlado	ATC	O próprio	1999	Operação	43147800	Ponte Preta/RS	Aterro Sanitário Municipal	(2) ATS	O próprio	2008	Operação
41170500	Nova Laranjeiras/PR	NOVA LARANJEIRAS	(2) LIX	O próprio		Operação	43148000	Portão/RS	Usina de Reciclagem	(1)	O próprio		
41171000	Nova Londrina/PR	Aterro Sanitario de Nova Londrina	(2) ATC	O próprio	2008	Operação	43149007	Porto Alegre/RS	Aterro Anchieta	AIN	O próprio	2005	Operação
43131000	Nova Palma/RS	Nova Palma	(2) UNT	O próprio	2006	Operação	43149006	Porto Alegre/RS	Aterro da Extrema	ATS	O próprio	1997	Outro tipo
43133500	Nova Roma do Sul/RS	Usina de Reciclagem e compostagem com aterro	(2) ATC	O próprio	1999	Operação	43149008	Porto Alegre/RS	Central de Suinocultura	OUT	O próprio	1992	Não existe
41172100	Nova Santa Bárbara/PR	ATERRO CONTROLADO DE NOVA SANTA BÁ	(2) ATC	O próprio	2008	Instalação	43149001	Porto Alegre/RS	Central João Paris	AIN	O próprio	1995	Outro tipo
43134004	Novo Hamburgo/RS	Aterro Sanitário do Bairro Roselândia	UTR	O próprio	1998	Operação	43149003	Porto Alegre/RS	Central Serraria II	AIN	O próprio	1999	Outro tipo
43134005	Novo Hamburgo/RS	Central de Reciclagem do Bairro Roselândia	UNT	O próprio	1995	Operação	43149002	Porto Alegre/RS	Estação de Transbordo Lomba do Pinheiro	UTR	O próprio	1998	Não existe
43134000	Novo Hamburgo/RS	Central de Tratamento RSS	UMC	O próprio	2004	Operação	43149004	Porto Alegre/RS	UTC - Compostagem Lomba do Pinheiro	UNC	O próprio	2000	Operação
43134001	Novo Hamburgo/RS	Central Fundamental	ATI	O próprio	2001	Operação	43149005	Porto Alegre/RS	UTC - Triagem Lomba do Pinheiro	UNT	O próprio	2000	Operação
43134002	Novo Hamburgo/RS	Central Inertes - Bairro Rondônia (Lixão do Lima)	UGP	O próprio	1989	Prévia	43150000	Porto Lucena/RS	UNIDADE DE GERNCIAMENTO DE RESÍDUO	(2) ATS	O próprio	2005	Operação
43134006	Novo Hamburgo/RS	Compostagem Aerada		O próprio	1998		42138000	Praia Grande/SC	centro de triagem e compostagem de RSU	(2) UNT	O próprio	2002	Operação
43134003	Novo Hamburgo/RS	Reciclagem do bairro Rondônia (Lixão do Lima)	UNT	O próprio	2004		43151400	Presidente Lucena/RS	presidente lucena	(2) UNT	O próprio		Operação
43134007	Novo Hamburgo/RS	Transbordo Roselândia	UTR	O próprio	2005	Operação	41205000	Primeiro de Maio/PR	PREFEITURA MUNICIPAL DE PRIMEIRO DE	(2) ATS	O próprio	1998	Operação
41172900	Novo Itacolomi/PR	Lixão a Céu Aberto.	(2) LIX	O próprio	1993	Não existe	43153000	Quaraí/RS	Quaraí	(2) ATS	O próprio	2009	Operação
42117000	Orleans/SC	CIRSURES	(2) ATS	O próprio		Operação	41207000	Quatigüá/PR	LIXÃO MUNICIPAL	(2) LIX	O próprio	1994	Não existe
43135000	Osório/RS	Aterro Sanitário de Osório	(2) ATS	O próprio	2005	Operação	41209000	Quedas do Iguaçu/PR	Aterro Sanitário Municipal	(2) ATS	O próprio	2001	Não existe
42120000	Palma Sola/SC	Madeira Sansigolo	(2) UGP	O próprio	1990	Operação	41217500	Reserva do Iguaçu/PR	aterro sanitário	(2) ATS	O próprio		Instalação
43137000	Palmeira das Missões/RS	Aterro Sanitário	(2) ATS	O próprio	2002	Operação	41218000	Ribeirão Claro/PR	Usina de Reciclagem de Lixo	(2) UNT	O próprio	2001	Prévia
43137001	Palmeira das Missões/RS	Separação (Reciclagem)	(2) UNT	O próprio	2002	Operação	41221000	Rio Bom/PR	Município de Rio Bom	(2) ATS	O próprio	2003	
41182000	Paranaguá/PR	Lixão do Imbocuí	ATC	O próprio	1990	Não existe	42146000	Rio do Oeste/SC	CENTRO DE TRIAGEM E COMPOSTAGEM DE	(2) UNT	O próprio	2001	Outro tipo

1: O município operador não apresentou dados relativos à unidade para o ano de referência.
2: Unidade inserida este ano no cadastro do SNIS.

TABELA Up05

CADASTRO NACIONAL DE UNIDADES DE PROCESSAMENTO DE RESÍDUOS SÓLIDOS URBANOS

ANO DE REFERÊNCIA
2009

Região Sul													
Código da unidade	Município sede	Nome da unidade	Tipo	Município responsável pelo gerenciamento	Início de oper.	Licença	Código da unidade	Município sede	Nome da unidade	Tipo	Município responsável pelo gerenciamento	Início de oper.	Licença
43156001	Rio Grande/RS	Aterro Sanitário	(2) ATS	O próprio	2009	Operação	42166001	São José/SC	Aterro Sanitário	ATS	O próprio	2000	Operação
43156000	Rio Grande/RS	Lixão de Rio Grande	LIX	O próprio	1980	Não existe	43187000	São Leopoldo/RS	Aterro Sanitário Municipal	ATS	O próprio	2003	Operação
43156002	Rio Grande/RS	Transbordo	(2) UTR	O próprio	2009	Instalação	43187002	São Leopoldo/RS	Central de Tratamento de RSS	UMC	O próprio	2004	Operação
43160000	Rolante/RS	Central de Triagem e Compostagem com Aterro	(2) UNT	O próprio	2006	Operação	43187001	São Leopoldo/RS	Central de Triagem de São Leopoldo	UNT	O próprio	2002	Operação
41225000	Roncador/PR	Aterro Sanitário	(2) ATS	O próprio		Instalação	43187003	São Leopoldo/RS	Entrepósitos de recebimento de resíduos extra-do	(2) ATT	O próprio	2009	Operação
41226000	Rondon/PR	Rondon	(2) ATS	O próprio	1994	Operação	43187004	São Leopoldo/RS	Galpões de Triagem e Reciclagem de Resíduos	(2) UNT	O próprio	2006	Operação
41229000	Salto do Itararé/PR	Prefeitura Municipal	(2) ATC	O próprio	2009	Operação	41255500	São Manoel do Paraná/PR	aterro sanitario	(2) ATS	O próprio	2000	Operação
41232000	Santa Cecília do Pavão/PR	Aterro Sanitário	ATS	O próprio	2004	Operação	41256000	São Mateus do Sul/PR	Cavas de mineração do Xisto da Petrobras/UN-S	(2) OUT	O próprio		Operação
41232001	Santa Cecília do Pavão/PR	Fossa para Depósito Pérfuro Cortante		O próprio	2004		43191500	São Miguel das Missões/RS	GALPAO DE TRIAGEM	(2) ATC	O próprio	2004	Operação
41233000	Santa Cruz de Monte Castelo/P	Lixão de Santa Cruz de Monte Castelo	(2) LIX	O próprio		Não existe	41261000	São Tomé/PR	aterro controlado municipal	(2) ATC	O próprio	1993	Instalação
43168000	Santa Cruz do Sul/RS	ATERRO CONTROLADO	(2) ATC	O próprio	1990	Outro tipo	41262700	Saudade do Iguaçu/PR	Aterro Sanitário	(2) ATS	O próprio	2007	
43168001	Santa Cruz do Sul/RS	Santa Cruz do Sul	(2) UNT	O próprio	1990	Operação	43202300	Sede Nova/RS	Aterro Sanitario Municipal	(1)	Sapucaia do Sul/RS	1989	
41235000	Santa Helena/PR	USINA DE BENEFICIAMENTO DE RESIDUOS	(2) UNT	O próprio	2003	Operação	43203000	Selbach/RS	Nova Era	(2) UNT	O próprio		
41238200	Santa Lúcia/PR	ATERRO CONTROLADO	(2) ATC	O próprio	2000	Não existe	42175500	Serra Alta/SC	VOLMIR CERIZOLLI E CIA LTDA	(2) ATS	O próprio	2006	Operação
43169000	Santa Maria/RS	Aterro da Gaturrita	ATC	O próprio	1985	Não existe	41263501	Serranópolis do Iguaçu/PR	Aterro Sanitário	(2) ATS	O próprio	2008	Operação
42156500	Santa Rosa do Sul/SC	RECICLAGEM	(2) UNT	O próprio	2000		41263500	Serranópolis do Iguaçu/PR	Barracão de reciclagem	(2) UNT	O próprio	2009	Não existe
42156501	Santa Rosa do Sul/SC	SANTEC	(2) UNC	O próprio	2000		43206000	Severiano de Almeida/RS	Usina de Reciclagem de Lixo	(2) UNT	O próprio	2003	Operação
41240500	Santa Terezinha de Itaipu/PR	ACARESTI	(2) ATS	O próprio	2005	Instalação	41266000	Siqueira Campos/PR	Prefeitura Municipal	(2) ATS	O próprio	1996	Operação
43170000	Santana da Boa Vista/RS	Lixão	(2) LIX	O próprio		Não existe	42178000	Taio/SC	taio	(2) UGP	O próprio		
43171000	Santana do Livramento/RS	RINCÃO DA BOLSA	ATC	O próprio	2004	Outro tipo	43210000	Tapera/RS	Tapera	(2) OUT	O próprio	2005	Não existe
43175000	Santo Ângelo/RS	Associação de Reciclagem e Educação Ambient	(2) UNT	O próprio	2004	Operação	43211000	Tapes/RS	Tapes	(2) ATC	O próprio	1983	
43175001	Santo Ângelo/RS	Aterro Municipal	(12)	O próprio			43214300	Terra de Areia/RS	Terra de Areia RS	(2) ATS	O próprio	2007	Operação
43176000	Santo Antônio da Patrulha/RS	Usina Municipal de Transbordo de Resíduos Sól	(2) UNT	O próprio	1997	Operação	42182000	Timbó/SC	Aterro Sanitário Serv. Mun. Água e Esgoto	ATS	O próprio	2005	Operação
41241000	Santo Antônio da Platina/PR	ATERRO SANITARIO MUNICIPAL	(2) ATS	O próprio	2003	Operação	42182001	Timbó/SC	Usina de triagem	UNT	O próprio	2005	Operação
43175500	Santo Antônio do Palma/RS	SISTEMA DE DESTINO FINAL DE RESÍDUOS	(2) UNT	O próprio	2006	Operação	41277003	Toledo/PR	Aterro Controlado	(1)	O próprio	1997	
41243000	Santo Antônio do Paraíso/PR	LIXÃO	LIX	O próprio			41277000	Toledo/PR	Aterro Sanitário	(1)	O próprio	2002	
43178000	Santo Augusto/RS	UTAR	(2) UNC	O próprio	1997	Operação	41277002	Toledo/PR	Unidade de Manejo de Galhadas ou Podas	(1)	O próprio	1994	
42158000	São Bento do Sul/SC	Aterro Sanitário Rio Vermelho	ATS	O próprio		Instalação	41277001	Toledo/PR	Unidade de Triagem	(1)	O próprio	1994	
42158001	São Bento do Sul/SC	Unidade de Transbordo	UNT	O próprio		Instalação	41277004	Toledo/PR	Vala para RSS	(1)	O próprio	1997	
42157500	São Bernardino/SC	UNIDADE 2 - TUCANO OBRAS E SERVIÇOS L	(2) ATS	O próprio	2002	Operação	43215001	Torres/RS	Aterro Controlado	ATC	O próprio	1998	
43180000	São Borja/RS	Unidade de Triagem de São Borja	LIX	O próprio	2009	Operação	43215000	Torres/RS	Recivida	UNT	O próprio	2003	Operação
42160000	São Carlos/SC	EMPRESA CONTINENTAL	(2) ATS	O próprio	2001	Operação	43217003	Três Coroas/RS	Aterro Industrial	(1)	O próprio	2001	
43183000	São Gabriel/RS	São Gabriel	(2) ATC	O próprio	2005		43217000	Três Coroas/RS	Aterro Sanitário	(1)	O próprio	1999	
42164000	São João do Sul/SC	Pinheiros	(2) UNT	O próprio	2005	Operação	43217002	Três Coroas/RS	Pátio Comportagem	(1)	O próprio	2002	
41253500	São Jorge do Patrocínio/PR	Prefeitura Municipal	(2) ATS	O próprio	2009	Operação	43217001	Três Coroas/RS	Unidade de Triagem	(1)	O próprio	1999	
41254500	São José das Palmeiras/PR	lixão	(2) LIX	O próprio	2003	Prévia	43218000	Três de Maio/RS	CIGRES	(1)	O próprio		
43184900	São José do Inhacorá/RS	PREFEITURA MUNICIPAL DE SÃO JOSE DO I	(2) UNT	O próprio	2009	Operação	43219001	Três Passos/RS	Consórcio Intermunicipal de Tratamento de Resi	ATS	O próprio	2000	Operação
43185000	São José do Norte/RS	Aterro controlado	(2) ATC	O próprio	1999	Não existe	43219000	Três Passos/RS	Rico Entulhos	UNT	O próprio	2001	Operação
43186000	São José do Ouro/RS	Aterro Controlado de São José do Ouro/RS	(2) ATC	O próprio		Operação	43219500	Trindade do Sul/RS	CONILIXO	(2) UNT	O próprio	2006	Operação
41255000	São José dos Pinhais/PR	MRM Mineração Ltda	UNC	O próprio	2005	Operação	43220000	Triunfo/RS	Prefeitura Municipal de Triunfo	(2) UTR	O próprio	1980	
41255001	São José dos Pinhais/PR	Usina de Triagem de São José dos Pinhais	UNT	O próprio	1991	Operação	42187000	Tubarão/SC	Aterro Sanitário Serrano Engenharia Ltda	(2) ATS	O próprio	2003	Operação
42166002	São José/SC	Aterro Res Construção	ATS	O próprio	2001	Outro tipo	42187001	Tubarão/SC	LOUBER LTDA	(2) ATS	O próprio	2001	Operação

TABELA Up05
CADASTRO NACIONAL DE UNIDADES DE PROCESSAMENTO DE RESÍDUOS SÓLIDOS URBANOS

ANO DE
REFERÊNCIA
2009

Região Sul

Código da unidade	Município sede	Nome da unidade	Tipo	Município responsável pelo gerenciamento	Início de oper.	Licença
43221000	Tucunduva/RS	Wambass transportes LTDA	(2) UNT	O próprio	2009	Operação
43222500	Tupandi/RS	Und. de Triagem 1	(2) UNT	O próprio	2006	Operação
43223400	Ubiretama/RS	Aterro sanitário de residuos solidos urbanos - L	(2) ATS	O próprio	2005	Operação
43223500	União da Serra/RS	UNIÃO DA SERRA	(2) UGP	O próprio	2009	Não existe
41282001	União da Vitória/PR	AEUVI - Unidade de Triagem	UNT	O próprio	2007	Não existe
41282000	União da Vitória/PR	Aterro Sanitário Municipal	ATS	O próprio	2005	Operação
41283000	Uniflor/PR	coleta residuos solidos 2009	(2) ATS	O próprio	2009	Outro tipo
43224001	Uruguaiana/RS	Lixão	LIX	O próprio	1992	Não existe
43224002	Uruguaiana/RS	Vala Séptica	OUT	O próprio	2001	
42190000	Urussanga/SC	CIRSURES	ATS	O próprio	2004	Operação
42190001	Urussanga/SC	CooperAmérica	UNT	O próprio	2004	Operação
43225000	Vacaria/RS	ATERRO SANITARIO MUNICIPAL	(2) ATS	O próprio	2005	Operação
43225500	Vanini/RS	Und. De Triagem	(2) UNT	O próprio	2000	Outro tipo
41285500	Vera Cruz do Oeste/PR	Aterro sanitário	(2) ATS	O próprio	1997	Operação
43229000	Viadutos/RS	Robe Serviços de Reciclagem	(2) UNT	O próprio		Operação
42193001	Videira/SC	Aterro Sanitário e Industrial - Linha Baía I	(2) UNT	O próprio	2002	Operação
42193000	Videira/SC	Central de Triagem de Resíduos Sólidos Urbano	(2) ATS	O próprio	2002	Operação
41285000	Wenceslau Braz/PR	Aterro Controlado e Usina de Triagem Pinhal For	(2) ATC	O próprio	2009	Instalação

LISTA DE SIGLAS DE TIPOS DE UNIDADES

AIN	Aterro de Resíduos da Construção Civil (=inertes)
ATC	Aterro controlado
ATI	Aterro industrial
ATS	Aterro sanitário
ATT	Área de transb e triagem de RCD e volumosos (=ATT)
FOR	Queima em forno de qualquer tipo
LIX	Lixão
OUT	Outra
UGP	Unidade de manejo de galhadas e podas
UMC	Unid. tratamento por microondas ou autoclave
UNC	Unidade de compostagem (pátio ou usina)
UNT	Unidade de triagem (galpão ou usina)
URE	Área de reciclagem de RCD (=un reciclagem entulho)
UTI	Unidade de tratamento por incineração
UTR	Unidade de transbordo
VRS	Vala específica de RSS

TABELA In01
INDICADORES GERAIS

TABELA In01 - INDICADORES GERAIS

ANO DE
REFERÊNCIA
2009

Município	Taxa de empregados por habitante urbano	Despesa por empregado	Incidência de despesas com RSU na Prefeitura	Incidência de despesas com empr. contratadas	Autosuficiência financeira	Despesa per capita com RSU	Incidência de empregados próprios	Incidência de empreg. de empr. contrat. no total de empreg. no manejo	Incidência de empreg. admin. no total de empreg. no manejo	Receita arrecadada percapita com serviços de manejo	
	empreg./1000hab.	R\$/empregado	%	%	%	R\$/habitante	%	%	%	R\$/habitante	
Código	Nome/UF										
Região Sul											
	I001	I002	I003	I004	I005	I006	I007	I008	I010	I011	
420010	Abelardo Luz/SC	1,6	0,00			0,00	76,9	23,1			
420020	Agrolândia/SC			8,8	0,0	14,67				0,0	
420030	Agronômica/SC	3,0	31.680,00		75,8	15,9	96,00	40,0	60,0		15,2
420040	Água Doce/SC			2,0	68,9	2,0	60,96				1,2
430005	Água Santa/RS			5,0	22,6	0,0	105,48				0,0
420050	Águas de Chapecó/SC	8,7	4.482,54	1,3	75,2	8,7	39,02	55,6	44,4		3,4
420055	Águas Frias/SC	6,2	33.914,08	3,5	34,3	3,3	209,78	33,3	66,7	0,0	6,9
420060	Águas Mornas/SC	3,1	40.286,85	2,8	0,0	5,2	123,01	100,0	0,0		6,4
430010	Agudo/RS	2,7	18.289,88	2,0	74,5	59,1	48,67	55,6	44,4	0,0	28,8
430020	Ajuricaba/RS	4,8	20.738,85	3,5	18,7	15,7	98,56	79,0	21,1	10,5	15,4
430030	Alecrim/RS	4,9	14.736,00	2,0	32,1	0,0	72,59	60,0	40,0	0,0	0,0
430040	Alegrete/RS			2,2	2,1	111,7	21,70				24,2
430045	Alegria/RS	18,9						16,1	83,9		26,2
430050	Alpestre/RS	6,8	12.511,40	1,7	57,0	79,8	84,41	57,1	42,9	0,0	67,3
430055	Alto Alegre/RS	4,1	1.400,00	9,5	0,0	0,0	5,71	100,0	0,0		0,0
420075	Alto Bela Vista/SC	5,3	11.826,67	0,7	89,6	43,3	63,02	33,3	66,7		27,3
412862	Alto Paraíso/PR	12,5	10.662,12	2,6	1,8	1,4	133,66	100,0	0,0	0,0	1,8
410060	Alto Paraná/PR	3,9	3.332,52	1,1	0,0	73,9	13,06	76,7	23,3		9,7
410070	Alto Piquiri/PR	0,8	9.670,29	0,6	0,0	24,5	7,80	100,0	0,0	14,3	1,9
410050	Altônia/PR	2,9	15.546,05	0,2	97,0	20,6	45,43	30,2	69,8		9,4
430060	Alvorada/RS			2,5	100,0	24,6	13,77				3,4
410090	Amaporá/PR			3,8	18,9	0,0	58,63				0,0
430064	Ametista do Sul/RS	3,1	13.181,58	1,7	53,3	9,5	40,19	50,0	50,0	0,0	3,8
410105	Anahy/PR	5,0	8.000,00	1,3	6,3	0,0	39,82	100,0	0,0		0,0
410110	Andirá/PR			4,7	12,9	42,1	47,13				19,8
410115	Ângulo/PR				2,9	0,0	45,21				0,0
420110	Anitápolis/SC	4,1	9.400,00	0,7	10,6	114,9	38,71	100,0	0,0	0,0	44,5
410120	Antonina/PR	3,5	5.683,65	0,0	0,0	2.267,0	19,94	100,0	0,0		452,0
430080	Antônio Prado/RS	3,1	24.692,94	4,4	72,6	20,2	76,70	77,4	22,6	0,0	15,5
420125	Apiúna/SC	3,7	9.753,61	1,1	0,0	0,0	36,14	100,0	0,0	0,0	0,0
410140	Apucarana/PR	1,0	20.615,33	3,0	73,9	89,0	19,87	62,7	37,3	3,6	17,7
410150	Arapongas/PR	1,8	20.598,16	3,5	95,6	44,9	37,74	69,4	30,6		16,9
430087	Araricá/RS	3,5	18.152,50	3,1	70,7	3,4	62,87	50,0	50,0		2,2
410180	Araucária/PR	1,8	37.342,33	2,5	92,9	15,4	66,60	4,1	95,9	8,8	10,2
420150	Armazém/SC	5,5	13.332,94	2,8	33,4	34,7	72,69	47,1	52,9	5,9	25,2
430100	Arroio do Meio/RS										1,5
430107	Arroio do Padre/RS	6,2	8.155,00	4,9	13,7	3,1	50,13	100,0	0,0		1,5
430130	Arroio Grande/RS			2,2	44,4	0,0	27,00				0,0
420160	Arroio Trinta/SC	2,8	27.714,29	4,1	89,7	10,3	77,60	42,9	57,1	0,0	8,0

TABELA In01 - INDICADORES GERAIS

ANO DE
REFERÊNCIA
2009

Município	Taxa de empregados por habitante urbano	Despesa por empregado	Incidência de despesas com RSU na Prefeitura	Incidência de despesas com empr. contratadas	Autosuficiência financeira	Despesa per capita com RSU	Incidência de empregados próprios	Incidência de empreg. de empr. contrat. no total de empreg. no manejo	Incidência de empreg. admin. no total de empreg. no manejo	Receita arrecadada percapita com serviços de manejo	
Código Nome/UF	empreg./1000hab.	R\$/empregado	%	%	%	R\$/habitante	%	%	%	R\$/habitante	
Região Sul	I001	I002	I003	I004	I005	I006	I007	I008	I010	I011	
430140 Arvorezinha/RS	2,2	12.000,00	1,4	0,0	0,0	25,77	100,0	0,0	0,0	0,0	
420170 Ascurra/SC	1,5						100,0	0,0	11,1		
410210 Astorga/PR	2,4	24.036,71	4,5	7,4	28,8	56,58	86,5	13,5	7,7	16,3	
430155 Áurea/RS	11,5	5.529,44	1,1	19,7	23,7	63,69	81,3	18,8		15,1	
420190 Aurora/SC				0,0		54,42					
430160 Bagé/RS	0,8						57,1	42,9	2,6	39,7	
420200 Balneário Camboriú/SC			3,1	52,8	0,0	61,71				0,0	
430163 Balneário Pinhal/RS			4,7	67,8	76,0	74,20				56,4	
420208 Bandeirante/SC	4,6	16.942,50	1,2	87,7	8,1	77,90	25,0	75,0	0,0	6,3	
410250 Barbosa Ferraz/PR				0,0		4,61					
430185 Barra do Guarita/RS	2,4	18.360,00		100,0	0,0	44,38	100,0	0,0		0,0	
430187 Barra do Quaraí/RS			1,1	1,7	27,9	32,95				9,2	
430192 Barra do Rio Azul/RS	13,4	11.660,05	1,1	47,2	0,0	155,88	40,0	60,0		0,0	
410260 Barracão/PR	0,8	81.530,60	3,2	88,3		62,57	60,0	40,0			
430200 Barros Cassal/RS	3,8	27.675,48	3,0	40,5	6,8	104,92	100,0	0,0	7,1	7,1	
410275 Bela Vista da Caroba/PR	0,0		1,2	100,0	11,1	110,84				12,3	
410280 Bela Vista do Paraíso/PR	1,2						47,1	52,9		8,6	
420213 Bela Vista do Toldo/SC	3,0	16.620,50	0,3	78,2	12,0	49,54	100,0	0,0		6,0	
420220 Benedito Novo/SC	1,4	16.877,62	1,1	8,3	85,2	24,12	100,0	0,0		20,6	
430210 Bento Gonçalves/RS										88,6	
410290 Bituruna/PR	6,4						54,0	46,0	0,0		
410302 Boa Esperança do Iguaçu/PR	13,7	13.301,67	2,2	68,7	0,0	182,01	33,3	66,7		0,0	
410304 Boa Ventura de São Roque/PR	5,0	5.425,54	0,4	15,8	0,0	27,07	85,7	14,3	14,3	0,0	
430215 Boa Vista das Missões/RS											
410310 Bocaiúva do Sul/PR	1,7	34.326,59	2,1	1,9	22,6	59,53	100,0	0,0	25,0	13,5	
420257 Bom Jesus do Oeste/SC	14,7	7.204,94	1,2	83,0	0,0	105,96	44,4	55,6		0,0	
410315 Bom Jesus do Sul/PR	0,0									0,0	
430230 Bom Jesus/RS	0,8	33.213,17	1,5	97,1	40,3	25,55	57,1	42,9	0,0	10,3	
430235 Bom Princípio/RS			1,3	42,9	42,7	21,27				9,1	
420260 Bom Retiro/SC	1,2	32.142,86	2,3	57,8	26,2	37,46	100,0	0,0	0,0	9,8	
420245 Bombinhas/SC			7,5	73,4	55,3	155,26				85,9	
410330 Borrazópolis/PR	5,2	9.248,46	3,4	2,4	14,9	47,62	100,0	0,0	10,0	7,1	
430250 Bossoroca/RS			0,3	20,2	0,0	7,72				0,0	
430258 Bozano/RS	0,0									0,0	
420280 Braço do Norte/SC	1,0	48.954,02	4,2	100,0	0,0	49,22	50,0	50,0	8,3	0,0	
420285 Braço do Trombudo/SC	6,2						58,3	41,7		22,2	
410335 Braganey/PR	2,5	13.793,77	3,5	0,0	23,3	34,04	100,0	0,0		7,9	
420290 Brusque/SC	1,1	46.639,91	3,7	86,1	85,3	50,72	21,3	78,7	10,2	43,3	
420300 Caçador/SC	0,4	81.349,79	3,6	94,4	39,4	29,05	52,2	47,8		11,5	

TABELA In01 - INDICADORES GERAIS

ANO DE REFERÊNCIA
2009

Município	Taxa de empregados por habitante urbano	Despesa por empregado	Incidência de despesas com RSU na Prefeitura	Incidência de despesas com empr. contratadas	Autosuficiência financeira	Despesa per capita com RSU	Incidência de empregados próprios	Incidência de empreg. de empr. contrat. no total de empreg. no manejo	Incidência de empreg. admin. no total de empreg. no manejo	Receita arrecadada percapita com serviços de manejo	
Código	Nome/UF	empreg./1000hab.	R\$/empregado	%	%	%	R\$/habitante	%	%	%	R\$/habitante
Região Sul		I001	I002	I003	I004	I005	I006	I007	I008	I010	I011
430280	Caçapava do Sul/RS	1,5	34.655,96	2,6	79,1		52,07	55,2	44,8	20,7	
430290	Cacequi/RS			1,4	78,5	0,3	19,57				0,1
430310	Cachoeirinha/RS	1,6	37.409,23	5,7	94,0	21,5	60,51	5,8	94,2	9,4	13,0
410345	Cafelândia/PR										19,0
430340	Caíçara/RS	9,3	4.133,33	0,9	82,3	24,2	38,27	80,0	20,0		9,3
430350	Camaquã/RS	0,7						42,9	57,1		3,7
430360	Cambará do Sul/RS										0,0
410370	Cambé/PR	1,5	23.070,15	4,3	0,3	39,3	34,25	100,0	0,0	8,6	13,5
430367	Campestre da Serra/RS			0,9	100,0		59,99				
410400	Campina Grande do Sul/PR	1,3	11.722,31	1,1	18,2	0,0	15,28	100,0	0,0	2,7	0,0
410405	Campo Bonito/PR	3,8	11.076,11	1,4	68,6	1,7	41,48	77,8	22,2	11,1	0,7
410410	Campo do Tenente/PR	0,8	30.329,33	2,3	90,9	0,0	22,62	33,3	66,7		0,0
410420	Campo Largo/PR	0,8						8,1	91,9	5,4	21,7
430410	Campos Borges/RS	5,5	20.850,91	3,6	35,1	8,1	114,62	72,7	27,3	0,0	9,3
420360	Campos Novos/SC										
430420	Candelária/RS	1,6	28.783,10		100,0	28,5	46,52	0,0	100,0	20,8	13,3
430430	Cândido Godói/RS	5,7	16.800,00	2,1	64,3	6,0	96,50	60,0	40,0	10,0	5,7
410442	Candói/PR	1,5	21.315,00	100,0	53,1	11,1	30,86	30,0	70,0		3,4
430440	Canela/RS	2,6	17.749,63	3,6	52,5	74,6	46,84	42,4	57,6	9,1	35,0
420370	Canelinha/SC	4,4	8.878,62	2,2	10,6	7,4	38,81	65,4	34,6	7,7	2,9
430450	Canguçu/RS										4,3
430460	Canoas/RS	0,9	59.901,68	3,3	96,7	23,6	55,74	13,6	86,4	13,6	13,2
410450	Capanema/PR	1,4	22.932,86	1,5	84,3	102,1	30,88	50,0	50,0		31,5
420325	Capão Alto/SC	12,4						61,5	38,5	0,0	
430466	Capão do Leão/RS										0,0
410460	Capitão Leônidas Marques/PR			2,9	26,3	2,5	50,90				1,3
430469	Capitão/RS	2,7						100,0	0,0		7,4
420395	Capivari de Baixo/SC										
430467	Capivari do Sul/RS			2,9	85,6	0,0	75,75				0,0
430471	Caraá/RS			0,9	4,2		70,70				
430470	Carazinho/RS	1,6	26.458,06	3,9	87,2	54,7	42,18	31,9	68,1	2,1	23,1
410470	Carlópolis/PR	7,0	10.199,03	4,4	100,0	18,2	71,02	9,7	90,3	1,6	12,9
430490	Casca/RS	3,3	17.224,13	2,5	81,0	36,6	57,44	18,8	81,3		21,0
410480	Cascavel/PR	1,3	43.578,35	5,7	95,4	5,6	55,09	11,8	88,3		3,1
430495	Caseiros/RS	4,8	11.714,29	1,2	87,8	26,8	55,63	42,9	57,1		14,9
410490	Castro/PR	1,9	17.109,00	2,1	61,1	37,8	32,65	34,0	66,0	5,3	12,4
420400	Catanduvas/SC	3,5	12.875,71	2,8	63,2	0,0	44,85	85,2	14,8		0,0
430500	Catuípe/RS			2,0	2,8	29,7	39,61				11,8
420410	Caxambu do Sul/SC	3,3	18.531,43	1,4	81,5	37,0	60,17	57,1	42,9	0,0	22,3

TABELA In01 - INDICADORES GERAIS

ANO DE
REFERÊNCIA
2009

Município	Taxa de empregados por habitante urbano	Despesa por empregado	Incidência de despesas com RSU na Prefeitura	Incidência de despesas com empr. contratadas	Autosuficiência financeira	Despesa per capita com RSU	Incidência de empregados próprios	Incidência de empreg. de empr. contrat. no total de empreg. no manejo	Incidência de empreg. admin. no total de empreg. no manejo	Receita arrecadada per capita com serviços de manejo	
Código Nome/UF	empreg./1000hab.	R\$/empregado	%	%	%	R\$/habitante	%	%	%	R\$/habitante	
Região Sul	I001	I002	I003	I004	I005	I006	I007	I008	I010	I011	
430510 Caxias do Sul/RS	1,4	69.262,40	5,0	98,8	47,0	98,58	4,4	95,6	6,1	46,4	
430512 Cerrito/RS	5,6	11.950,99	4,2	63,5	0,0	67,00	86,4	13,6	0,0	0,0	
420419 Chapadão do Lageado/SC	4,9						100,0	0,0		0,0	
420420 Chapecó/SC	0,8	39.164,23		100,0		32,67	1,5	98,5	3,7		
430535 Charqueadas/RS			3,8	100,0		44,00					
430537 Charrua/RS	14,2	10.012,26	1,3	54,6	4,8	142,02	37,5	62,5	0,0	6,8	
410540 Chopinzinho/PR	1,7	21.421,05	1,5	0,0	34,7	36,31	100,0	0,0	10,5	12,6	
430543 Chui/RS	2,7	12.857,14		0,0	54,4	34,67	100,0	0,0	7,1	18,9	
410550 Cianorte/PR	2,3	14.074,60	2,8	85,2	47,0	32,31	13,6	86,4	11,4	15,2	
410560 Cidade Gaúcha/PR	1,3	26.873,22	1,9	7,8	22,2	35,49	100,0	0,0		7,9	
430550 Ciriaco/RS	3,3	13.087,16		3,0	6,2	42,84	100,0	0,0	0,0	2,7	
420425 Cocal do Sul/SC	1,0	26.256,61	2,1	3,5	49,0	26,78	100,0	0,0	0,0	13,1	
430558 Colinas/RS										22,4	
410580 Colombo/PR			81,2	100,0	82,5	14,30				11,8	
410590 Colorado/PR	0,9	10.555,56	1,6	0,0	53,7	9,50	100,0	0,0	0,0	5,1	
420430 Concórdia/SC	1,3	26.984,68	2,2	87,7	44,7	35,09	27,5	72,5	14,5	15,7	
430570 Condor/RS	1,0	14.437,50	0,6	100,0		14,16	0,0	100,0			
410610 Conselheiro Mairinck/PR	6,2	11.817,20	2,9	4,1	5,5	73,48	93,8	6,3	0,0	4,0	
430583 Coqueiro Baixo/RS	7,9	41.920,00	2,8	85,7	3,0	330,08	50,0	50,0		9,8	
430585 Coqueiros do Sul/RS	8,7						37,5	62,5			
410640 Cornélio Procopio/PR										0,0	
420440 Coronel Freitas/SC	1,9						70,0	30,0	10,0	29,1	
420445 Coronel Martins/SC	10,3	16.357,14	1,6	58,1	2,5	167,64	57,1	42,9	14,3	4,2	
430593 Coronel Pilar/RS											
410650 Coronel Vivida/PR	2,3	18.115,58	3,0	93,8	50,3	41,14	5,9	94,1	5,9	20,7	
420450 Corupá/SC	1,1	25.935,70		52,6	57,6	28,23	100,0	0,0	9,1	16,3	
420460 Criciúma/SC	0,7	75.363,43	3,9	100,0	0,1	52,52	0,0	100,0		0,0	
430605 Cristal/RS	3,9	25.130,58	4,5	43,3	0,0	97,69	62,5	37,5	0,0	0,0	
430610 Cruz Alta/RS											
410660 Cruzeiro do Oeste/PR	1,8						100,0	0,0		7,6	
410685 Cruzmaltina/PR			1,4	6,4	0,8	60,11				0,5	
410690 Curitiba/PR	1,3	46.637,58	8,1	97,3	54,4	62,28	4,9	95,2	6,9	33,9	
420480 Curitiba/SC	1,3	22.224,72	2,8	40,3	34,3	28,61	78,3	21,7	2,2	9,8	
430632 Derrubadas/RS	5,7	8.560,00	0,6	100,0	5,1	48,64	0,0	100,0	0,0	2,5	
430635 Dezesseis de Novembro/RS				100,0	0,0	65,21				0,0	
410712 Diamante do Sul/PR	3,5	15.000,00	1,3	6,7	0,0	52,56	100,0	0,0		0,0	
410715 Diamante D'Oeste/PR	9,2	13.191,27	89,0	1,9	4,5	120,67	100,0	0,0		5,4	
420500 Dionísio Cerqueira/SC	2,3	18.154,51	2,4	67,8	36,2	41,88	47,8	52,2	0,0	15,2	
430642 Dois Irmãos das Missões/RS											

TABELA In01 - INDICADORES GERAIS

ANO DE
REFERÊNCIA
2009

Município	Taxa de empregados por habitante urbano	Despesa por empregado	Incidência de despesas com RSU na Prefeitura	Incidência de despesas com empr. contratadas	Autosuficiência financeira	Despesa per capita com RSU	Incidência de empregados próprios	Incidência de empreg. de empr. contrat. no total de empreg. no manejo	Incidência de empreg. admin. no total de empreg. no manejo	Receita arrecadada percapita com serviços de manejo	
Código Nome/UF	empreg./1000hab.	R\$/empregado	%	%	%	R\$/habitante	%	%	%	R\$/habitante	
Região Sul	I001	I002	I003	I004	I005	I006	I007	I008	I010	I011	
430640 Dois Irmãos/RS			0,3	7,5	281,3	3,92				11,0	
430650 Dom Feliciano/RS	1,2	148.590,93	3,6	0,0	1,2	180,88	100,0	0,0	0,0	2,1	
430660 Dom Pedrito/RS	1,2						0,0	100,0		10,0	
420510 Dona Emma/SC	6,1	15.615,47	2,4	61,2	31,3	95,92	60,0	40,0	0,0	30,0	
430670 Dona Francisca/RS	3,6						25,0	75,0			
430673 Doutor Mauricio Cardoso/RS			3,8	33,2	20,3	133,29				27,1	
420515 Doutor Pedrinho/SC	4,1	4.816,00	0,6	10,4	66,6	19,95	100,0	0,0		13,3	
430675 Doutor Ricardo/RS	3,3	32.617,92	1,2	85,4	5,1	108,01	50,0	50,0		5,6	
430680 Encantado/RS										15,4	
430690 Encruzilhada do Sul/RS	13.146,6	2,14	19,9	0,0	0,0	28,20	100,0	0,0		0,0	
420517 Entre Rios/SC	2,5	27.000,00	1,5	100,0	0,0	66,18	0,0	100,0		0,0	
430693 Entre-Ijuís/RS	1,9	21.377,78	2,1	63,4	21,7	41,37	66,7	33,3	11,1	9,0	
430697 Erebangó/RS	3,6						85,7	14,3	0,0	3,2	
430700 Erechim/RS	1,4	22.732,96	2,8	93,8	97,3	32,53	20,5	79,6	3,8	31,7	
420519 Ermo/SC	5,5	38.732,00	1,6	0,0	2,8	211,27	100,0	0,0	0,0	5,8	
430705 Ernestina/RS	8,0						100,0	0,0			
430720 Erval Grande/RS				100,0		16,44					
430730 Erval Seco/RS			1,3	67,1	29,5	37,46				11,0	
420520 Erval Velho/SC	8,2	12.217,81	3,5	48,9	6,8	99,74	50,0	50,0	20,0	6,8	
430745 Esperança do Sul/RS	6,2	5.802,23	0,3	100,0	39,6	36,19	100,0	0,0		14,3	
430750 Espumoso/RS			0,0	33,3	14,8	55,91				8,3	
430760 Estância Velha/RS	1,5	23.473,32	2,9	83,8	36,7	34,02	19,4	80,7	6,5	12,5	
430781 Estrela Velha/RS	6,8	11.855,24	1,1	51,2	6,4	80,10	42,9	57,1	0,0	5,1	
430780 Estrela/RS	1,9	14.436,65	2,0	60,5		26,83	50,0	50,0			
430786 Fagundes Varela/RS			1,1	100,0	15,5	63,03				9,8	
410755 Farol/PR										8,7	
430790 Farroupilha/RS	1,1	101.732,98	7,1	100,0	24,6	112,34	0,0	100,0		27,7	
430800 Faxinal do Soturno/RS	3,4						69,2	30,8		0,0	
410760 Faxinal/PR	2,0	10.994,35	2,0	0,0	71,2	21,64	100,0	0,0		15,4	
430805 Faxinalzinho/RS	8,6	10.239,16	1,8	44,1	14,6	87,51	60,0	40,0	0,0	12,8	
410765 Fazenda Rio Grande/PR			1,8	100,0	95,2	12,24				11,7	
430810 Feliz/RS	2,7	18.386,39	3,3	72,7	46,4	49,87	52,0	48,0	12,0	23,2	
410770 Fênix/PR	2,5	6.417,08	1,0	3,7	51,7	15,71	90,0	10,0		8,1	
430820 Flores da Cunha/RS	2,2	50.263,16	6,4	75,4	21,7	110,34	47,4	52,6		23,9	
410790 Floresta/PR	2,6	10.853,27	1,6	3,5	11,0	28,64	100,0	0,0	9,1	3,2	
420540 Florianópolis/SC			13,3	13,2	31,8	234,04				74,4	
430840 Formigueiro/RS	5,0	14.272,14	1,9	65,2	16,1	70,83	41,7	58,3		11,4	
410820 Formosa do Oeste/PR			0,2	0,0	97,5	2,98				2,9	
420543 Formosa do Sul/SC			0,7	100,0	86,6	34,53				29,9	

TABELA In01 - INDICADORES GERAIS

ANO DE
REFERÊNCIA
2009

Município	Taxa de empregados por habitante urbano	Despesa por empregado	Incidência de despesas com RSU na Prefeitura	Incidência de despesas com empr. contratadas	Autosuficiência financeira	Despesa per capita com RSU	Incidência de empregados próprios	Incidência de empreg. de empr. contrat. no total de empreg. no manejo	Incidência de empreg. admin. no total de empreg. no manejo	Receita arrecadada per capita com serviços de manejo	
Código Nome/UF	empreg./1000hab.	R\$/empregado	%	%	%	R\$/habitante	%	%	%	R\$/habitante	
Região Sul	I001	I002	I003	I004	I005	I006	I007	I008	I010	I011	
420545 Forquilha/SC				1,2	40,4	30,38				12,3	
410830 Foz do Iguaçu/PR	0,9	66.732,80	6,4	95,4	32,2	58,96	5,6	94,4		19,0	
420550 Fraiburgo/SC	0,6	7.669,59	7,7	51,3	51,0	4,88	30,0	70,0		2,5	
410840 Francisco Beltrão/PR	0,9	50.909,09	3,6	14,3	59,5	43,70	100,0	0,0		26,0	
420555 Frei Rogério/SC	24,3	4.545,45	0,8	40,0	0,0	110,38	81,8	18,2	0,0	0,0	
420560 Galvão/SC	6,9	11.868,41	2,8	42,7	12,9	81,82	81,3	18,8	43,8	10,5	
430860 Garibaldi/RS										40,2	
430865 Garruchos/RS	3,6	600,00		0,0	147,8	2,13	100,0	0,0		3,2	
420580 Garuva/SC			1,7	87,7	28,1	31,70				8,9	
420590 Gaspar/SC	1,5	116.512,34	10,4	34,1	47,5	168,93	46,2	53,9		80,2	
430880 General Câmara/RS			2,4	2,8	67,8	35,02				23,7	
410850 General Carneiro/PR	2,0	10.178,14	1,4	42,1	0,0	20,51	57,1	42,9	0,0	0,0	
420600 Governador Celso Ramos/SC				65,3	41,1	57,41				23,6	
430912 Gramado dos Loureiros/RS	137,9	1.094,34	1,1	45,0	0,0	150,87	4,5	95,5	6,0	0,0	
420610 Grão Pará/SC	10,4	8.159,99	4,2	45,7	3,8	85,17	35,5	64,5		3,3	
430920 Gravataí/RS	1,1	63.435,67	6,6	100,0	26,9	66,86	17,0	83,0	17,0	18,0	
430925 Guabiju/RS	7,0						100,0	0,0		3,0	
430930 Guaíba/RS	1,2	58.381,11	8,5	89,3	14,0	72,39	16,2	83,8	16,2	10,2	
410880 Guairá/PR	1,8	22.604,17	3,6	32,1	0,0	40,97	83,3	16,7	4,2	0,0	
410890 Guairaçá/PR	2,2	8.970,00	1,2	0,0	0,0	19,29	100,0	0,0	0,0	0,0	
410900 Guapirama/PR	3,0	4.126,88	0,5	0,0	55,3	12,42	100,0	0,0		6,9	
430940 Guaporé/RS	0,5	6.639,30	8,3	86,3		3,57	18,2	81,8			
410910 Guaporema/PR										2,9	
420650 Guaramirim/SC			2,4	100,0	35,4	42,25				15,0	
430950 Guarani das Missões/RS	2,2	20.125,09	2,6	10,6	7,2	44,55	100,0	0,0	0,0	3,2	
410940 Guarapuava/PR	1,2	15.229,99	2,2	1,7	63,9	18,55	100,0	0,0	9,4	11,9	
420670 Herval d'Oeste/SC			4,2	57,5	46,6	52,64				24,5	
430965 Hulha Negra/RS	2,9	18.125,00		20,7	11,9	51,66	75,0	25,0	0,0	6,1	
430980 Ibiaçá/RS			8,6	77,9	0,0	57,74				0,0	
420680 Ibicaré/SC	2,5	19.777,50	1,2	100,0	8,5	49,60	25,0	75,0		4,2	
410980 Ibiporã/PR	2,7						14,9	85,1			
430990 Ibiraiaras/RS	2,5	23.431,11	2,2	63,7	5,9	59,55	66,7	33,3		3,5	
420690 Ibirama/SC	1,3	24.084,46	2,1	69,1	62,3	31,14	52,6	47,4	15,8	19,4	
431000 Ibirubá/RS			1,6	92,6	7,3	25,15				1,8	
420700 Içara/SC	1,0	29.405,79	4,5	92,1	88,1	29,95	26,4	73,6	15,1	26,4	
410990 Icaraima/PR	2,5						100,0	0,0			
431010 Igrejinha/RS	2,2	18.679,32	3,5	91,1	25,4	41,77	12,5	87,5	0,0	10,6	
411005 Iguatu/PR	4,9	8.541,43	1,1	2,0	0,0	42,08	100,0	0,0	0,0	0,0	
431020 Ijuí/RS	0,6	27.987,45	1,8	95,5	106,4	17,93	6,5	93,5	6,5	19,1	

TABELA In01 - INDICADORES GERAIS

ANO DE
REFERÊNCIA
2009

Município	Taxa de empregados por habitante urbano	Despesa por empregado	Incidência de despesas com RSU na Prefeitura	Incidência de despesas com empr. contratadas	Autosuficiência financeira	Despesa per capita com RSU	Incidência de empregados próprios	Incidência de empreg. de empr. contrat. no total de empreg. no manejo	Incidência de empreg. admin. no total de empreg. no manejo	Receita arrecadada percapita com serviços de manejo	
Código Nome/UF	empreg./1000hab.	R\$/empregado	%	%	%	R\$/habitante	%	%	%	R\$/habitante	
Região Sul	I001	I002	I003	I004	I005	I006	I007	I008	I010	I011	
431030 Ilópolis/RS	5,9	32.923,08	6,8	0,0	1,6	195,70	100,0	0,0		3,2	
420720 Imarui/SC			2,7	82,3	8,9	95,33				8,5	
431033 Imbé/RS			0,1	100,0	0,0	0,24				0,0	
420730 Imbituba/SC				100,0	22,3	56,09				12,5	
420740 Imbuia/SC	5,5	14.891,54	2,8	56,3	0,0	81,10	53,9	46,2	7,7	0,0	
431036 Imigrante/RS	10,9	6.306,00		85,1		68,40	81,3	18,8	6,3		
411020 Inácio Martins/PR	1,1	10.228,57	0,6	2,2	69,8	11,43	100,0	0,0		8,0	
420757 Iomerê/SC	11,9	18.316,07	2,5	65,4	8,7	217,02	70,0	30,0		18,8	
420760 Ipira/SC	3,9	26.983,56	9,7	79,4	0,0	105,77	22,2	77,8		0,0	
431046 Ipiranga do Sul/RS										0,0	
420770 Ipumirim/SC	7,4	7.606,49	1,7	100,0	0,0	56,56	17,4	82,6	4,4	0,0	
431050 Irai/RS			3,0	29,0	10,9	55,20				6,0	
420780 Irani/SC			2,1	100,0	4,8	38,40				1,9	
411070 Irati/PR			1,7	0,0	60,7	18,90				11,5	
411080 Iretama/PR	4,0	16.194,55	3,1	0,1	6,9	65,11	100,0	0,0	8,3	4,5	
420790 Irineópolis/SC	1,8	15.383,90	0,7	34,6	0,0	27,04	66,7	33,3		0,0	
420800 Itá/SC			2,0	70,0	10,9	141,26				15,4	
411090 Itaguajé/PR			2,5	1,6	12,9	46,45				6,0	
420810 Itaipópolis/SC	1,1	47.564,83	2,6	85,2	5,1	51,38	63,6	36,4	9,1	2,6	
420820 Itajai/SC	1,9	67.908,50	4,3	100,0	0,0	125,59	0,0	100,0	7,8	0,0	
411110 Itambé/PR	3,7	8.993,35	2,1	0,0	44,2	33,12	100,0	0,0	0,0	14,6	
420830 Itapema/SC	2,5	46.027,06	6,0	96,9	39,1	113,90	11,5	88,5	6,9	44,5	
420840 Itapiranga/SC			1,7	67,1	32,1	42,58				13,7	
431060 Itaqui/RS										4,9	
431065 Itati/RS			1,0	31,8	0,0	221,41				0,0	
420850 Ituporanga/SC	2,1	14.831,14	1,8	36,9	0,0	31,47	79,3	20,7		0,0	
411160 Ivatuba/PR											
431080 Ivoti/RS			1,9	61,8	145,6	27,39				39,9	
420860 Jaborá/SC	3,2						100,0	0,0	20,0		
431085 Jaboticaba/RS	2,9	11.620,00	3,3	28,0	5,9	33,51	75,0	25,0		2,0	
411180 Jacarezinho/PR	1,3	19.800,58	2,8	68,2	0,0	26,57	39,6	60,4	4,2	0,0	
420870 Jacinto Machado/SC	2,5	9.230,77	1,6	0,0	26,4	22,91	100,0	0,0	7,7	6,1	
431110 Jaguarí/RS	1,5	11.160,00	0,9	51,6	79,0	17,17	40,0	60,0	10,0	13,6	
411210 Jandaia do Sul/PR	3,1						100,0	0,0		15,1	
411230 Japira/PR				63,6	6,5	44,81				2,9	
411240 Japurá/PR	0,9	40.216,31	2,4	5,4	0,0	35,69	100,0	0,0		0,0	
420890 Jaraguá do Sul/SC	1,2						10,5	89,5	2,6	26,8	
411260 Jardim Olinda/PR	7,6	15.150,00	2,4	1,0	3,6	115,10	100,0	0,0		4,1	
420895 Jardinópolis/SC	3,3	24.000,00	1,3	100,0	0,0	78,43	0,0	100,0		0,0	

TABELA In01 - INDICADORES GERAIS

ANO DE
REFERÊNCIA
2009

Município	Taxa de empregados por habitante urbano	Despesa por empregado	Incidência de despesas com RSU na Prefeitura	Incidência de despesas com empr. contratadas	Autosuficiência financeira	Despesa per capita com RSU	Incidência de empregados próprios	Incidência de empreg. de empr. contrat. no total de empreg. no manejo	Incidência de empreg. admin. no total de empreg. no manejo	Receita arrecadada percapita com serviços de manejo	
Código Nome/UF	empreg./1000hab.	R\$/empregado	%	%	%	R\$/habitante	%	%	%	R\$/habitante	
Região Sul	I001	I002	I003	I004	I005	I006	I007	I008	I010	I011	
420900 Joaçaba/SC	1,8	43.226,27	3,8	100,0	45,0	76,12	0,0	100,0	7,3	34,2	
411295 Juranda/PR			3,1	37,9	0,0	52,31				0,0	
411300 Jussara/PR	3,2	19.411,77	3,6	25,2	1,4	61,45	100,0	0,0	11,8	0,8	
420920 Lacerdópolis/SC	7,0	25.314,57	6,6	44,9		178,27	62,5	37,5			
420930 Lages/SC			2,7	94,6	37,4	32,70				12,2	
431127 Lagoa dos Três Cantos/RS										23,4	
431130 Lagoa Vermelha/RS	1,7	16.103,90	1,9	100,0	26,7	27,13	0,0	100,0	0,0	7,2	
431125 Lagoão/RS	4,9	19.150,00	1,4	22,2	0,0	94,49	100,0	0,0	16,7	0,0	
420940 Laguna/SC			7,2	56,8	56,8	41,43				23,5	
411320 Lapa/PR	1,9	30.090,94	3,2	79,7	0,0	57,61	36,7	63,3		0,0	
411330 Laranjeiras do Sul/PR	1,6	11.178,67	6,4	31,0	23,6	17,31	69,2	30,8	2,6	4,1	
420950 Laurentino/SC	1,5	42.500,00	3,2	84,3	20,2	61,51	50,0	50,0	0,0	12,4	
420960 Lauro Muller/SC	1,5	12.309,36	2,5	100,0	47,2	18,62	25,0	75,0		8,8	
431150 Lavras do Sul/RS	3,7	8.634,91	1,4	58,8	70,8	31,69	88,9	11,1	16,7	22,4	
411340 Leopólis/PR	4,9	10.533,33	1,8	2,4	3,6	51,32	100,0	0,0	16,7	1,8	
420985 Lindóia do Sul/SC	3,4	24.116,26	1,8	100,0	21,4	81,89	16,7	83,3	0,0	17,5	
431162 Lindolfo Collor/RS	0,8	41.988,72	2,1	0,0	66,4	34,95	25,0	75,0		23,2	
431164 Linha Nova/RS	15,0	16.450,00	2,5	46,8	9,4	246,75	50,0	50,0	0,0	23,2	
411350 Loanda/PR	1,1	15.852,63	1,3	11,3	64,1	16,92	79,0	21,1	5,3	10,9	
411360 Lobato/PR										9,5	
411373 Luiziana/PR			1,9	0,0	26,7	43,72				11,7	
411375 Lunardelli/PR	4,7	17.437,69	3,3	3,0	3,3	81,03	93,8	6,3		2,6	
411380 Lupionópolis/PR	4,6	10.429,50	2,0	2,1	8,2	47,71	100,0	0,0	0,0	3,9	
421003 Luzerna/SC	2,4	62.541,63	6,3	27,9	24,1	150,67	70,0	30,0	0,0	36,3	
431171 Maçambará/RS										0,0	
431170 Machadinho/RS			2,1	80,8	0,0	69,70				0,0	
421010 Mafra/SC	1,4						36,4	63,6	10,9	0,0	
411390 Mallet/PR	1,0						100,0	0,0		9,4	
411410 Mandaguçu/PR	1,9	854,84	0,2	9,8	579,9	1,59	100,0	0,0		9,2	
411435 Manfrinópolis/PR			1,7	90,0	0,0	127,09				0,0	
411440 Mangueirinha/PR	6,3	8.370,00	1,6	0,0	0,0	52,38	100,0	0,0	0,0	0,0	
431175 Manoel Viana/RS	3,1	3.750,00	0,7	0,0	0,0	11,47	100,0	0,0	6,3	0,0	
431177 Maquiné/RS	3,1	2.068,23	8,3	100,0		6,32	71,4	28,6			
421040 Maracajá/SC	3,0	17.766,00	4,2	72,9	0,0	52,38	25,0	75,0	8,3	0,0	
431180 Marau/RS	1,6	19.437,07	2,0	99,4	104,5	31,18	0,0	100,0		32,6	
421055 Marema/SC	9,8	20.194,71	1,9	62,2	0,0	198,64	66,7	33,3	0,0	0,0	
411470 Maria Helena/PR	3,4	9.688,80	1,3	3,1	24,5	32,59	100,0	0,0	10,0	8,0	
411490 Marilândia do Sul/PR	2,8	10.000,00	1,5	16,7	100,0	28,12	83,3	16,7		28,1	
411520 Maringá/PR	1,1	41.508,50	4,0	0,5	69,0	43,64	100,0	0,0	2,9	30,1	

TABELA In01 - INDICADORES GERAIS

ANO DE
REFERÊNCIA
2009

Município	Taxa de empregados por habitante urbano	Despesa por empregado	Incidência de despesas com RSU na Prefeitura	Incidência de despesas com empr. contratadas	Autosuficiência financeira	Despesa per capita com RSU	Incidência de empregados próprios	Incidência de empreg. de empr. contrat. no total de empreg. no manejo	Incidência de empreg. admin. no total de empreg. no manejo	Receita arrecadada percapita com serviços de manejo	
Código Nome/UF	empreg./1000hab.	R\$/empregado	%	%	%	R\$/habitante	%	%	%	R\$/habitante	
Região Sul	I001	I002	I003	I004	I005	I006	I007	I008	I010	I011	
411530 Mariópolis/PR											12,4
411535 Maripá/PR	6,2	14.830,59	2,7	89,4	28,8	91,49	31,6	68,4	10,5		26,4
411545 Marquinho/PR	5,8	38.333,33	3,3	60,0	0,0	221,58	33,3	66,7	0,0		0,0
421060 Massaranduba/SC	2,1	29.019,16	3,9	51,0	35,9	59,86	78,6	21,4			21,5
411560 Matelândia/PR			1,4	2,4	74,2	23,28					17,3
431217 Mato Queimado/RS	7,1	21.000,00		100,0	0,0	148,24	100,0	0,0			0,0
421070 Matos Costa/SC											0,5
411575 Mauá da Serra/PR	3,6	15.200,00	2,5	0,0	42,1	54,71	100,0	0,0			23,0
431220 Maximiliano de Almeida/RS	3,1	13.611,11	6,1	2,0	10,5	41,82	100,0	0,0			4,4
411580 Medianeira/PR	1,4	6.639,29	0,7	30,9	14,2	8,99	35,4	64,6	8,3		1,3
411585 Mercedes/PR	4,1	22.535,85	1,8	98,5	37,8	92,98	50,0	50,0	0,0		35,2
411590 Mirador/PR			2,6	1,5	3,0	90,33					2,7
421085 Mirim Doce/SC	10,6	15.150,00	1,7	48,5	5,4	161,03	66,7	33,3	0,0		8,7
431235 Montauri/RS				100,0		139,83					
431238 Monte Belo do Sul/RS	9,9						42,9	57,1	14,3		71,3
421110 Monte Castelo/SC	2,3	665,45	8,3	72,7	127,4	1,56	27,3	72,7	0,0		2,0
431240 Montenegro/RS	0,7	88.803,13	6,8	100,0	38,0	62,08	8,1	91,9			23,6
411620 Morretes/PR	5,7	17.652,55	3,6	55,4	10,1	100,13	51,1	48,9	0,0		10,2
431244 Morrinhos do Sul/RS	1,5	35.000,00	1,2	100,0	12,1	51,70	0,0	100,0			6,3
431245 Morro Redondo/RS	5,1						57,1	42,9	0,0		0,0
431250 Mostardas/RS	0,7	53.392,53	1,8	63,7	40,0	39,07	50,0	50,0			15,6
431260 Muçum/RS	0,0		0,0			0,00					2.349,2
431265 Não-Me-Toque/RS	1,0	44.040,76	3,0	94,0	29,0	44,78	21,4	78,6	7,1		13,0
431267 Nicolau Vergueiro/RS			1,2	97,1	1,6	110,24					1,7
431275 Nova Alvorada/RS	8,2	1.400,00		0,0	150,0	11,46	100,0	0,0	10,0		17,2
411660 Nova América da Colina/PR											4,0
431290 Nova Bassano/RS			1,8	100,0	57,6	44,50					25,7
431300 Nova Brésia/RS	3,4						100,0	0,0			4,2
431301 Nova Candelária/RS	8,9	11.173,35	0,7	6,0	7,7	99,76	100,0	0,0	0,0		7,7
411695 Nova Esperança do Sudoeste/PR	6,9	28.151,44	2,3	63,9	0,0	194,32	37,5	62,5	0,0		0,0
431303 Nova Esperança do Sul/RS	2,0	15.600,00	1,7	0,0	16,0	31,66	100,0	0,0	0,0		5,1
411690 Nova Esperança/PR	2,9	11.708,84	3,2	1,1	30,1	33,95	100,0	0,0	0,0		10,2
411700 Nova Fátima/PR	0,9	850,00	0,1	100,0	26,8	0,79	100,0	0,0	16,7		0,2
431306 Nova Hartz/RS	2,4	9.451,90	1,7	30,7	7,0	22,76	44,4	55,6	5,6		1,6
421145 Nova Itaberaba/SC											
411705 Nova Laranjeiras/PR	5,3	15.640,89	1,2	18,0	4,0	82,76	72,7	27,3			3,3
411710 Nova Londrina/PR			1,6	1,3	38,4	16,68					6,4
411720 Nova Olímpia/PR			3,5	2,3	23,1	57,42					13,3
431308 Nova Pádua/RS	10,4						100,0	0,0	12,5		15,5

TABELA In01 - INDICADORES GERAIS

ANO DE
REFERÊNCIA
2009

Município	Taxa de empregados por habitante urbano	Despesa por empregado	Incidência de despesas com RSU na Prefeitura	Incidência de despesas com empr. contratadas	Autosuficiência financeira	Despesa per capita com RSU	Incidência de empregados próprios	Incidência de empreg. de empr. contrat. no total de empreg. no manejo	Incidência de empreg. admin. no total de empreg. no manejo	Receita arrecadada per capita com serviços de manejo	
Código Nome/UF	empreg./1000hab.	R\$/empregado	%	%	%	R\$/habitante	%	%	%	R\$/habitante	
Região Sul	I001	I002	I003	I004	I005	I006	I007	I008	I010	I011	
431310 Nova Palma/RS	4,3	13.185,39	1,5	99,5	25,0	56,83	61,5	38,5	23,1	14,2	
431320 Nova Petrópolis/RS	1,9	31.906,64	5,2	78,7	56,5	59,15	60,0	40,0		33,4	
411725 Nova Prata do Iguacu/PR	4,4	28.744,88	5,7	23,6	1,3	125,97	96,3	3,7	11,1	1,6	
431335 Nova Roma do Sul/RS	4,7	18.014,11	1,9	78,3	6,2	84,84	44,4	55,6	0,0	5,2	
411721 Nova Santa Bárbara/PR	5,7	14.677,78	4,9	2,7	0,0	84,09	100,0	0,0	11,1	0,0	
431337 Nova Santa Rita/RS	1,4	18.653,50	2,2	100,0	21,1	25,83	38,5	61,5	0,0	5,5	
421150 Nova Trento/SC			11,9	57,7	31,4	37,42				11,7	
431340 Novo Hamburgo/RS	0,4	107.106,17	4,8	99,3	87,3	45,27	1,9	98,1	1,9	39,5	
421165 Novo Horizonte/SC	5,5						20,0	80,0		18,7	
411729 Novo Itacolomi/PR	4,1	6.316,67	0,7	11,1	13,1	25,78	66,7	33,3	0,0	3,4	
431344 Novo Tiradentes/RS			0,3	0,0	35,4	26,09				9,2	
421170 Orleans/SC	1,7	14.550,32	1,6	0,0	49,6	24,08	100,0	0,0	0,0	11,9	
431350 Osório/RS	2,2						46,2	53,9			
411740 Ourizona/PR	8,6	8.966,99	3,9	1,7	6,4	77,09	68,0	32,0		4,9	
431360 Paim Filho/RS	2,7	21.641,33	17,1	0,0	0,0	59,02	100,0	0,0		0,0	
421200 Palma Sola/SC			2,5	52,3	0,0	56,05				0,0	
431370 Palmeira das Missões/RS	1,0	20.851,93	2,0	98,6	3,9	20,90	58,6	41,4		0,8	
411790 Palotina/PR										20,1	
431395 Pantano Grande/RS	1,2	30.950,00	2,5	79,6	4,7	37,68	60,0	40,0	0,0	1,8	
421220 Papanduva/SC											
411820 Paranaguá/PR	1,8	17.903,71	2,6	14,1	44,6	32,01	76,3	23,8	7,5	14,3	
411840 Paranaíba/PR	1,3	31.628,97	5,1	91,4	42,8	42,41	22,3	77,7	4,9	18,2	
431403 Pareci Novo/RS	7,9	7.431,43	0,6	35,6	0,4	58,32	57,1	42,9		0,3	
431405 Parobé/RS	0,9	39.162,70	3,5	93,4	2,3	34,40	27,9	72,1	0,0	0,8	
431406 Passa Sete/RS	15,1						50,0	50,0		0,0	
431410 Passo Fundo/RS	0,9						28,4	71,6	14,2	0,0	
411860 Paula Freitas/PR										0,0	
431415 Paverama/RS	3,0	19.258,62	2,4	55,2	0,6	57,66	75,0	25,0	0,0	0,3	
431417 Pedras Altas/RS	6,9	20.181,80	1,6	1,9	2,2	139,18	100,0	0,0	16,7	3,0	
431420 Pedro Osório/RS	1,9						100,0	0,0			
431430 Pejuçara/RS	1,9	16.200,00	1,0	86,1	51,9	31,46	100,0	0,0		16,3	
431440 Pelotas/RS	1,4	19.963,09	3,0	95,6		28,31	4,0	96,1	2,0		
421250 Penha/SC	2,9	18.431,28	4,4	100,0	75,7	52,66	43,1	56,9		39,9	
421260 Peritiba/SC	6,0	14.236,58	1,7	45,1	0,0	84,93	100,0	0,0	0,0	0,0	
411885 Perobal/PR	6,0	8.145,88	1,8	3,4	31,2	48,62	100,0	0,0		15,2	
411890 Pérola/PR											
421270 Petrolândia/SC	4,6	15.995,61	1,7	13,0	3,4	74,02	100,0	0,0	0,0	2,5	
421280 Piçarras/SC										20,1	
411910 Piên/PR	2,2	32.009,33	1,8	89,1	20,3	69,19	37,5	62,5	0,0	14,1	

TABELA In01 - INDICADORES GERAIS

ANO DE REFERÊNCIA
2009

Município	Taxa de empregados por habitante urbano	Despesa por empregado	Incidência de despesas com RSU na Prefeitura	Incidência de despesas com empr. contratadas	Autosuficiência financeira	Despesa per capita com RSU	Incidência de empregados próprios	Incidência de empreg. de empr. contrat. no total de empreg. no manejo	Incidência de empreg. admin. no total de empreg. no manejo	Receita arrecadada percapita com serviços de manejo	
	empreg./1000hab.	R\$/empregado	%	%	%	R\$/habitante	%	%	%	R\$/habitante	
Código	Nome/UF										
Região Sul		I001	I002	I003	I004	I005	I006	I007	I008	I010	I011
411915	Pinhais/PR	0,8	27.845,17	1,9	100,0	128,8	23,30	0,0	100,0	0,0	30,0
431446	Pinhal da Serra/RS	11,4						100,0	0,0		0,0
431447	Pinhal Grande/RS	8,9	9.687,50	1,4	67,7	7,5	86,21	25,0	75,0	0,0	6,5
431445	Pinhal/RS	4,6	11.570,36	1,8	68,9	0,0	52,88	40,0	60,0	0,0	0,0
411920	Pinhalão/PR	11,2	11.155,59	5,8	30,6	6,4	125,02	84,1	15,9	2,3	8,0
411930	Pinhão/PR	2,8	10.641,90	1,3	21,7	0,0	29,94	47,6	52,4		0,0
431449	Pinheirinho do Vale/RS	5,5						100,0	0,0		3,5
421300	Pinheiro Preto/SC	18,9	4.179,10	2,7	63,0	18,1	78,90	16,1	83,9	0,0	14,3
411940	Pirai do Sul/PR	0,6	58.294,52	2,4	65,9	15,5	34,45	30,0	70,0	10,0	5,3
431455	Pirapó/RS	11,1	16.005,15	1,9	47,3	5,0	177,10	62,5	37,5	0,0	8,8
421310	Piratuba/SC										
411960	Pitanga/PR			0,7	100,0	107,4	10,67				11,5
421315	Planalto Alegre/SC	2,8	0,00	0,0			0,00	0,0	100,0		0,0
431475	Poço das Antas/RS	3,8	30.483,23	2,0	100,0	21,3	116,79	0,0	100,0	0,0	24,9
411990	Ponta Grossa/PR	0,5	49.188,50	3,1	100,0	114,5	24,38	0,0	100,0	0,7	27,9
411995	Pontal do Paraná/PR										103,3
421330	Ponte Alta/SC	2,5	10.835,00	1,5	44,6	0,0	27,13	50,0	50,0		0,0
431478	Ponte Preta/RS	4,1	12.894,20	0,6	19,5	32,7	53,28	100,0	0,0	0,0	17,5
421340	Ponte Serrada/SC	1,2	25.440,00	4,9	81,1	0,0	31,41	50,0	50,0	0,0	0,0
412000	Porecatu/PR	1,8	24.337,79		0,0	30,5	43,08	100,0	0,0		13,1
431490	Porto Alegre/RS	2,2	39.506,00	4,8	60,1	65,2	84,99	37,9	62,2	18,2	55,4
421350	Porto Belo/SC	2,6						77,1	22,9	17,1	15,7
431500	Porto Lucena/RS	13,0	5.172,41	2,3	0,0	0,0	67,02	100,0	0,0	0,0	0,0
431505	Porto Mauá/RS	6,6	15.871,81	2,1	100,0	13,7	103,96	0,0	100,0		14,3
412030	Porto Vitória/PR	2,8	22.828,22	2,2	1,7	0,0	62,83	100,0	0,0	0,0	0,0
431510	Porto Xavier/RS										
431513	Pouso Novo/RS										
421370	Pouso Redondo/SC	2,3	0,00	0,0			0,00	42,1	57,9	36,8	15,9
421380	Praia Grande/SC	4,0	13.499,62		59,8	12,0	53,88	41,2	58,8	5,9	6,5
412035	Pranchita/PR	1,1	25.912,83	1,2	100,0	51,0	29,30	0,0	100,0	0,0	14,9
421390	Presidente Castello Branco/SC	15,1	12.693,57		2,4		191,96	100,0	0,0		
421400	Presidente Getúlio/SC	1,6	33.069,01	2,9	78,3	34,9	51,40	73,3	26,7		17,9
431514	Presidente Lucena/RS	9,0	7.347,47	2,0	96,3	0,0	66,41	36,4	63,6	0,0	0,0
412050	Primeiro de Maio/PR	1,1	3.642,06	0,4	0,0	0,0	3,97	100,0	0,0	0,0	0,0
421415	Princesa/SC	6,5	15.323,48	1,4	80,4	2,0	99,76	20,0	80,0	20,0	2,0
431530	Quarai/RS	1,0						0,0	100,0		4,4
412065	Quarto Centenário/PR	3,2	22.216,67	2,9	1,1	13,5	70,85	100,0	0,0	11,1	9,6
412070	Quatiguá/PR	2,4	17.497,53	3,4	2,5	14,4	41,24	93,3	6,7		5,9
412080	Quatro Barras/PR	2,2	9.137,67	1,3	0,0	142,7	20,14	100,0	0,0	5,3	28,7

TABELA In01 - INDICADORES GERAIS

ANO DE
REFERÊNCIA
2009

Município	Taxa de empregados por habitante urbano	Despesa por empregado	Incidência de despesas com RSU na Prefeitura	Incidência de despesas com empr. contratadas	Autosuficiência financeira	Despesa per capita com RSU	Incidência de empregados próprios	Incidência de empreg. de empr. contrat. no total de empreg. no manejo	Incidência de empreg. admin. no total de empreg. no manejo	Receita arrecadada per capita com serviços de manejo	
Código Nome/UF	empreg./1000hab.	R\$/empregado	%	%	%	R\$/habitante	%	%	%	R\$/habitante	
Região Sul	I001	I002	I003	I004	I005	I006	I007	I008	I010	I011	
412085 Quatro Pontes/PR	5,5	18.908,33	3,8	85,7	19,7	104,76	25,0	75,0	0,0	20,6	
412090 Quedas do Iguaçu/PR			2,5	27,5	8,5	33,55				2,8	
431532 Quevedos/RS	6,5	11.877,60		6,0	5,5	77,63	100,0	0,0	0,0	4,2	
412120 Quitandinha/PR										27,6	
412140 Realeza/PR			1,5	0,0	0,0	19,83				0,0	
412150 Rebouças/PR				0,0		115,73					
431545 Relvado/RS	4,2	15.267,67	0,8	7,2	20,1	63,35	100,0	0,0	0,0	12,7	
412175 Reserva do Iguaçu/PR										0,3	
412170 Reserva/PR	1,2						100,0	0,0		14,0	
412180 Ribeirão Claro/PR	5,5	16.767,24	5,0	0,8	22,4	91,57	100,0	0,0		20,5	
412210 Rio Bom/PR										1,7	
421460 Rio do Oeste/SC	3,8	20.883,08	2,9	88,6	19,5	79,40	33,3	66,7		15,5	
421480 Rio do Sul/SC	0,5						17,2	82,8	10,3		
421470 Rio dos Cedros/SC	5,3	10.280,00	2,2	16,7	29,0	53,96	88,0	12,0		15,6	
421490 Rio Fortuna/SC			1,3	63,3	25,9	58,24				15,1	
431560 Rio Grande/RS	1,5	42.740,06	5,5	96,6	25,1	62,77	5,8	94,2	7,6	15,7	
412230 Rio Negro/PR	2,2	21.799,51	3,8	88,4	26,7	48,46	11,1	88,9	11,1	12,9	
431570 Rio Pardo/RS	1,3	25.564,27	2,8	16,9	18,7	32,41	100,0	0,0		6,1	
421505 Rio Rufino/SC	2,9	10.486,00	0,6	61,9	16,7	30,09	50,0	50,0		5,0	
431600 Rolante/RS	1,3	18.488,92	1,8	92,8	30,3	23,74	25,0	75,0	10,0	7,2	
421520 Romelândia/SC	8,8	6.027,04	1,2	100,0	19,6	52,95	0,0	100,0	11,8	10,4	
412250 Roncador/PR	1,4	10.184,30	1,8	5,0	19,8	14,17	100,0	0,0		2,8	
431620 Rondinha/RS	6,2	15.994,37	2,9	52,4	7,5	99,48	35,7	64,3	0,0	7,5	
412260 Rondon/PR			1,8	2,0	29,7	31,13				9,3	
412270 Sabáudia/PR	2,5	1.948,13	10,8	25,2		4,82	100,0	0,0			
431643 Saldanha Marinho/RS	0,0		8,3	100,0	242,2	2,08				5,0	
412290 Salto do Itararé/PR										3,1	
431645 Salto do Jacuí/RS	0,7	26.674,50	2,1	84,4	0,1	19,85	62,5	37,5	0,0	0,0	
412300 Salto do Lontra/PR	2,4						100,0	0,0	0,0	10,3	
421540 Salto Veloso/SC	8,4						28,6	71,4	3,6	6,4	
431650 Salvador do Sul/RS	4,8	11.795,58	1,9	68,1	55,0	56,21	47,4	52,6	5,3	30,9	
421545 Sangão/SC	5,5	8.210,41	2,3	51,7	6,3	45,15	100,0	0,0		2,8	
431670 Santa Bárbara do Sul/RS										6,9	
412320 Santa Cecília do Pavão/PR	1,3	3.695,50	0,2	26,8	67,7	4,94	100,0	0,0		3,3	
412330 Santa Cruz de Monte Castelo/PR			2,7	0,5	0,0	56,61				0,0	
431680 Santa Cruz do Sul/RS	0,8	44.236,41	2,3	98,4	83,3	34,11	2,4	97,6	2,4	28,4	
412340 Santa Fé/PR	2,9	8.370,00	2,1	0,0	29,7	24,55	56,0	44,0		7,3	
412350 Santa Helena/PR	3,7						100,0	0,0	2,4	5,7	
421555 Santa Helena/SC	15,2	6.353,85	1,6	69,7	7,2	96,72	38,5	61,5	7,7	7,0	

TABELA In01 - INDICADORES GERAIS

ANO DE
REFERÊNCIA
2009

Município	Taxa de empregados por habitante urbano	Despesa por empregado	Incidência de despesas com RSU na Prefeitura	Incidência de despesas com empr. contratadas	Autosuficiência financeira	Despesa per capita com RSU	Incidência de empregados próprios	Incidência de empreg. de empr. contrat. no total de empreg. no manejo	Incidência de empreg. admin. no total de empreg. no manejo	Receita arrecadada percapita com serviços de manejo	
	empreg./1000hab.	R\$/empregado	%	%	%	R\$/habitante	%	%	%	R\$/habitante	
Código	Nome/UF										
Região Sul		I001	I002	I003	I004	I005	I006	I007	I008	I010	I011
412370	Santa Isabel do Ivaí/PR	1,8						100,0	0,0		2,6
412382	Santa Lúcia/PR	3,2	19.602,60	1,9	2,0	6,3	63,09	100,0	0,0	14,3	4,0
431690	Santa Maria/RS	0,5						0,0	100,0		14,2
412395	Santa Mônica/PR			2,0	78,9	0,0	93,57				0,0
421560	Santa Rosa de Lima/SC	10,0	20.000,00	4,2	58,0	0,0	200,40	60,0	40,0		0,0
421565	Santa Rosa do Sul/SC	2,7						100,0	0,0	0,0	6,6
431720	Santa Rosa/RS	3,4	14.299,26	2,6	55,5	35,6	48,69	31,5	68,5	7,6	17,4
431725	Santa Tereza/RS	13,1	20.353,74	3,6	65,9	4,9	266,64	22,2	77,8		13,2
412405	Santa Terezinha de Itaipu/PR			1,2	0,0	0,0	18,12				0,0
421567	Santa Terezinha/SC	4,5	1.533,86	8,1	79,0	0,0	6,90	57,1	42,9	0,0	0,0
431700	Santana da Boa Vista/RS			1,1	0,0	15,0	26,84				4,0
431710	Santana do Livramento/RS	1,1	23.545,63	3,1	60,3	91,0	26,69	64,0	36,1	11,6	24,3
421569	Santiago do Sul/SC	0,0		7,5	100,0	0,0	5,17				0,0
431750	Santo Ângelo/RS	1,3	15.189,37	1,7	89,2	0,0	19,37	18,3	81,7	7,3	0,0
431760	Santo Antônio da Patrulha/RS	0,6	36.620,29	1,5	100,0	22,7	21,21	0,0	100,0		4,8
412410	Santo Antônio da Platina/PR	1,4	30.635,80		44,0	0,0	41,45	70,8	29,2		0,0
431770	Santo Antônio das Missões/RS			3,6	41,1	6,3	68,23				4,3
431755	Santo Antônio do Palma/RS	7,7						60,0	40,0	20,0	
412430	Santo Antônio do Paraíso/PR			1,7	0,0	5,6	61,33				3,4
431775	Santo Antônio do Planalto/RS	5,8	13.557,39	1,2	23,5	0,0	79,08	71,4	28,6	14,3	0,0
431780	Santo Augusto/RS	1,7	25.611,11	2,5	0,0	7,7	42,36	100,0	0,0	0,0	3,3
431795	Santo Expedito do Sul/RS	4,8	9.978,11	1,0	67,4	0,0	48,15	100,0	0,0		0,0
412450	Santo Inácio/PR	3,9	28.756,34	4,6	0,0	6,7	112,36	100,0	0,0		7,6
421580	São Bento do Sul/SC			5,4	82,9	73,5	44,50				32,7
421575	São Bernardino/SC	6,8	12.162,25	0,9	83,9	8,3	83,16	25,0	75,0		6,9
421590	São Bonifácio/SC										26,4
431800	São Borja/RS	0,4	150.000,00	4,8	83,3	24,3	53,76	25,0	75,0		13,1
421600	São Carlos/SC	1,7						75,0	25,0	8,3	12,0
431810	São Francisco de Assis/RS	0,7						100,0	0,0	10,0	6,0
421620	São Francisco do Sul/SC			11,1	96,4	9,7	178,65				17,4
431830	São Gabriel/RS	1,6	1.839,51	0,3	100,0	349,8	3,01	22,1	77,9		10,5
421630	São João Batista/SC	3,5	6.134,76	1,7	22,4	155,2	21,53	90,5	9,5		33,4
421635	São João do Itaperiú/SC										2,5
421625	São João do Oeste/SC	5,3	15.594,32	1,4	56,2	24,5	82,73	50,0	50,0	20,0	20,3
421640	São João do Sul/SC	9,4	26.220,00	3,6	25,6	2,2	246,20	50,0	50,0	8,3	5,4
412510	São João do Triunfo/PR			0,8	0,5	10,7	29,49				3,1
412535	São Jorge do Patrocínio/PR	5,4	16.729,42	2,9	1,9	16,7	91,02	100,0	0,0	0,0	15,2
412520	São Jorge d'Oeste/PR	1,6	7.312,50	0,6	88,0	32,4	11,85	75,0	25,0		3,8
412545	São José das Palmeiras/PR	2,6	79.605,35	6,6	0,0	3,5	205,43	100,0	0,0		7,2

TABELA In01 - INDICADORES GERAIS

ANO DE
REFERÊNCIA
2009

Município	Taxa de empregados por habitante urbano	Despesa por empregado	Incidência de despesas com RSU na Prefeitura	Incidência de despesas com empr. contratadas	Autosuficiência financeira	Despesa per capita com RSU	Incidência de empregados próprios	Incidência de empreg. de empr. contrat. no total de empreg. no manejo	Incidência de empreg. admin. no total de empreg. no manejo	Receita arrecadada percapita com serviços de manejo	
Código Nome/UF	empreg./1000hab.	R\$/empregado	%	%	%	R\$/habitante	%	%	%	R\$/habitante	
Região Sul	I001	I002	I003	I004	I005	I006	I007	I008	I010	I011	
421670 São José do Cedro/SC				100,0	0,0	35,04				0,0	
431846 São José do Herval/RS	6,0	15.060,00	1,1	79,6	0,0	89,96	40,0	60,0		0,0	
431848 São José do Hortêncio/RS	2,7	16.274,73		2,9	37,9	44,26	100,0	0,0		16,8	
431849 São José do Inhacorá/RS			1,4	24,1	25,7	105,41				27,1	
431850 São José do Norte/RS										4,5	
431860 São José do Ouro/RS	5,1						43,5	56,5	8,7		
431861 São José do Sul/RS	5,3	19.024,03	0,8	100,0	24,6	100,30	0,0	100,0	0,0	24,7	
431862 São José dos Ausentes/RS	12,1	1.026,05	8,3	32,8		12,38	100,0	0,0			
412550 São José dos Pinhais/PR	1,3						0,0	100,0		28,9	
421660 São José/SC	2,4						60,5	39,5	0,0	28,5	
431870 São Leopoldo/RS			6,9	98,0	50,5	65,68				33,2	
431880 São Lourenço do Sul/RS			1,2	39,3	40,5	20,92				8,5	
412555 São Manoel do Paraná/PR											
431900 São Marcos/RS			2,7	97,3	45,1	41,59				18,8	
421710 São Martinho/SC	11,7	10.342,86	3,5	24,0	7,7	121,48	85,7	14,3	21,4	9,3	
412560 São Mateus do Sul/PR	2,5	44.824,49	6,8	100,0	0,0	109,94	4,8	95,2	4,8	0,0	
431915 São Miguel das Missões/RS	0,0		0,9	100,0	0,0	28,57				0,0	
412570 São Miguel do Iguaçu/PR	5,6	19.772,50	4,1	88,1	9,7	109,90	16,3	83,7	4,7	10,7	
421720 São Miguel do Oeste/SC	1,1	50.470,59	5,0	86,0	38,9	55,29	14,7	85,3	11,8	21,5	
431920 São Nicolau/RS			0,9	56,4	14,2	19,01				2,7	
431930 São Paulo das Missões/RS	1,4	33.114,67	1,0	100,0	31,6	46,47	0,0	100,0		14,7	
421725 São Pedro de Alcântara/SC	2,5						100,0	0,0		8,1	
431940 São Pedro do Sul/RS	0,3	75.778,20	1,7	100,0	72,8	24,86	0,0	100,0		18,1	
431950 São Sebastião do Cai/RS	1,2	31.677,27	2,8	78,4	18,3	39,07	57,1	42,9	0,0	7,2	
431960 São Sepé/RS	1,4	31.481,48	3,3	92,9	20,6	44,77	22,2	77,8	7,4	9,2	
412610 São Tomé/PR	3,2						100,0	0,0	15,4	14,2	
431971 São Valentim do Sul/RS	11,9	4.812,50	0,7	5,5	0,0	57,04	100,0	0,0		0,0	
412620 Sappema/PR	2,9	8.780,00	1,1	8,9	0,0	25,22	80,0	20,0		0,0	
412627 Saudade do Iguaçu/PR	5,3	15.518,26	1,7	100,0	0,0	82,82	0,0	100,0	0,0	0,0	
421740 Schroeder/SC										27,5	
432023 Sede Nova/RS				77,3	7,5	22,45				1,7	
432026 Segredo/RS											
432030 Selbach/RS			3,4	52,8	0,0	86,35				0,0	
412630 Sengés/PR	3,0	6.136,00	1,4	33,3	45,2	18,65	66,7	33,3	4,2	8,4	
432035 Sentinela do Sul/RS	6,6	15.161,52	2,2	63,4	4,6	99,97	55,6	44,4	11,1	4,6	
432040 Serafina Corrêa/RS	1,3	43.392,42	3,6	71,9	45,2	56,95	62,5	37,5		25,8	
421755 Serra Alta/SC			1,5	68,4	20,8	65,43				13,6	
412635 Serranópolis do Iguaçu/PR	2,4	11.438,30	0,6	4,2	35,3	27,95	100,0	0,0	0,0	9,9	
432050 Sertão/RS			3,3	78,7	10,2	86,70				8,9	

TABELA In01 - INDICADORES GERAIS

ANO DE
REFERÊNCIA
2009

Município	Taxa de empregados por habitante urbano	Despesa por empregado	Incidência de despesas com RSU na Prefeitura	Incidência de despesas com empr. contratadas	Autosuficiência financeira	Despesa per capita com RSU	Incidência de empregados próprios	Incidência de empreg. de empr. contrat. no total de empreg. no manejo	Incidência de empreg. admin. no total de empreg. no manejo	Receita arrecadada percapita com serviços de manejo	
Código	Nome/UF	empreg./1000hab.	R\$/empregado	%	%	%	R\$/habitante	%	%	%	R\$/habitante
Região Sul		I001	I002	I003	I004	I005	I006	I007	I008	I010	I011
432060	Severiano de Almeida/RS	5,5	10.810,29	16,0	7,1	0,0	59,58	85,7	14,3		0,0
421760	Siderópolis/SC	1,7	2.470,59	0,5	76,2	235,2	4,20	76,5	23,5	0,0	9,9
432065	Silveira Martins/RS	2,7	17.701,34	1,1	17,4	19,5	47,67	100,0	0,0		9,3
432067	Sinimbu/RS										5,6
412660	Siqueira Campos/PR										6,4
432070	Sobradinho/RS	1,3	24.999,37	2,0	100,0	30,5	31,95	0,0	100,0	33,3	9,7
432080	Soledade/RS	1,2	34.535,21	3,6	71,7	37,2	42,23	63,3	36,7	6,7	15,7
412665	Sulina/PR	3,8	12.214,40	0,9	100,0	0,0	46,44	0,0	100,0		0,0
421780	Taió/SC	2,2	25.680,10	2,3	66,4	43,4	55,68	70,0	30,0	0,0	24,2
412667	Tamarana/PR										8,3
421790	Tangará/SC	3,4	22.125,02	3,0	57,5	4,1	75,71	87,5	12,5	0,0	3,1
412680	Tapejara/PR			7,0	0,6	6,3	80,11				5,1
432100	Tapera/RS	3,5	1.170,82	8,3	100,0	0,0	4,07	0,0	100,0	3,2	0,0
432110	Tapes/RS	2,0	25.390,98	4,5	16,2	15,0	51,39	51,6	48,4		7,7
432132	Taquaruçu do Sul/RS	37,1	1.593,22	1,1	66,4	23,2	59,06	10,3	89,7	10,3	13,7
432135	Tavares/RS	1,0	72.193,67	2,8	100,0	8,9	73,19	0,0	100,0		6,5
412700	Teixeira Soares/PR	2,7	7.126,06	3,5	7,0	20,2	19,09	100,0	0,0		3,9
412720	Terra Boa/PR	1,5	8.689,53	10,0	0,0	113,3	13,27	100,0	0,0		15,0
432143	Terra de Areia/RS	0,7	60.000,00	2,8	100,0	0,0	42,42	0,0	100,0		0,0
421810	Timbé do Sul/SC			1,4	0,0	5,1	61,45				3,2
421820	Timbó/SC	1,9	27.174,10	6,3	1,8	0,0	50,34	100,0	0,0		0,0
432150	Torres/RS			5,2	71,8	72,3	69,55				50,3
421830	Três Barras/SC	0,8	49.048,85	2,4	82,6	17,7	37,11	58,3	41,7		6,6
432166	Três Cachoeiras/RS	0,5	57.600,00	3,3	100,0	18,3	31,01	0,0	100,0		5,7
432183	Três Forquilhas/RS	25,6	4.285,71	0,4	83,3	0,0	109,49	57,1	42,9		0,0
432185	Três Palmeiras/RS										
432190	Três Passos/RS	2,4	11.645,71	12,4	91,9	25,8	27,80	9,1	90,9	0,0	7,2
421835	Treviso/SC			0,7	6,0	16,2	33,02				5,4
421840	Treze de Maio/SC	8,7	13.058,82	2,9	45,1	0,0	113,55	70,6	29,4	0,0	0,0
421850	Treze Tilias/SC	2,2	32.171,53	2,2	70,0	27,6	69,64	66,7	33,3		19,3
432195	Trindade do Sul/RS	22,6	1.434,49	8,6	70,8	12,3	32,36	5,0	95,0		4,0
432200	Triunfo/RS										4,4
421860	Trombudo Central/SC	3,3	23.567,81	2,6	95,1	11,5	76,56	23,1	76,9		8,8
421870	Tubarão/SC	1,3	35.398,76	3,9	100,0	18,9	44,72	16,4	83,6	14,6	8,5
432210	Tucunduva/RS				94,9	149,8	40,18				60,2
421875	Tunápolis/SC	7,9	9.773,91	1,2	63,3	28,7	77,07	45,5	54,6	18,2	22,1
432215	Tunas/RS	3,7	9.465,00	0,6	41,1	95,3	34,52	60,0	40,0	0,0	32,9
432220	Tupanciretã/RS			0,1	100,0	20,7	1,27				0,3
432225	Tupandi/RS			0,9	83,3	0,0	42,99				0,0

TABELA In01 - INDICADORES GERAIS

ANO DE
REFERÊNCIA
2009

Município	Taxa de empregados por habitante urbano	Despesa por empregado	Incidência de despesas com RSU na Prefeitura	Incidência de despesas com empr. contratadas	Autosuficiência financeira	Despesa per capita com RSU	Incidência de empregados próprios	Incidência de empreg. de empr. contrat. no total de empreg. no manejo	Incidência de empreg. admin. no total de empreg. no manejo	Receita arrecadada percapita com serviços de manejo	
Código Nome/UF	empreg./1000hab.	R\$/empregado	%	%	%	R\$/habitante	%	%	%	R\$/habitante	
Região Sul	I001	I002	I003	I004	I005	I006	I007	I008	I010	I011	
432230 Tuparendi/RS										26,1	
412796 Turvo/PR	1,7	11.438,44	0,6	100,0	30,3	18,88	0,0	100,0		5,7	
432234 Ubiretama/RS	12,5	4.943,33	0,6	9,9	18,2	61,92	100,0	0,0		11,3	
432235 União da Serra/RS	53,6	0,00	0,0			0,00	73,3	26,7	6,7	0,0	
412820 União da Vitória/PR	0,8	26.448,87	3,0	100,0	118,0	22,08	0,0	100,0		26,1	
421885 União do Oeste/SC	4,6	26.067,02		76,3		120,79	60,0	40,0	20,0		
412830 Uniflor/PR	2,9	28.992,00	2,7	0,7	6,2	82,55	100,0	0,0		5,1	
432240 Uruguaiana/RS			0,0			0,00				11,1	
421895 Urupema/SC	2,4	17.469,33	0,9	34,4	1,3	41,93	100,0	0,0	0,0	0,6	
421900 Urussanga/SC										13,0	
432250 Vacaria/RS			1,1	63,8	63,8	12,39				7,9	
432255 Vanini/RS	4,2	13.615,16	1,0	77,3	301,6	57,63	25,0	75,0		173,8	
421910 Vargeão/SC	5,6	15.000,00	1,9	96,0	10,0	83,47	50,0	50,0	0,0	8,4	
432260 Venâncio Aires/RS	0,7	42.168,60	1,8	71,0	80,4	27,80	71,4	28,6		22,4	
412853 Ventania/PR	2,3	17.647,06	2,3	0,0	0,0	40,54	100,0	0,0	0,0	0,0	
412855 Vera Cruz do Oeste/PR	2,9						100,0	0,0			
432285 Vespasiano Correa/RS	8,2	27.266,67	1,5	38,9	21,3	222,28	66,7	33,3	0,0	47,3	
432290 Viadutos/RS	6,2	10.237,50		85,4	24,9	63,02	43,8	56,3		15,7	
432310 Vicente Dutra/RS											
421930 Videira/SC	1,3	21.818,18		100,0		29,34	29,1	70,9	3,6		
432335 Vila Lângaro/RS			1,2	70,5		155,95					
412850 Wenceslau Braz/PR	3,9	12.256,62	4,5	38,9	9,9	47,45	79,3	20,7	3,5	4,7	

TABELA In02
INDICADORES SOBRE COLETA DE RESÍDUOS SÓLIDOS DOMICILIARES E
PÚBLICOS

TABELA In02 - INDICADORES SOBRE COLETA DE RESÍDUOS SÓLIDOS DOMICILIARES E PÚBLICOS

ANO DE REFERÊNCIA
2009

Município	Tx. cobertura de coleta RDO relativo a Pop. Total	Tx. cobertura de coleta RDO relativo a Pop. Urbana	Tx de terceirização da coleta	Produtividade média de coletadores e motoristas	Tx de motoristas e coletadores por habitante urbano	Massa (RDO + RPU) coletada per capita (habitante urbano)	Massa RDO coletada per capita (hab. atendido)	Custo unitário da coleta	Incidência do custo da coleta no custo total do manejo	Incidência de emprega da coleta no total de empregados no manejo	Tx de RCD colet. Pref. sobre (RDO + RPU)	Tx de RPU sobre RDO	Massa[RDO+RPU] col. percapita em rel. à pop. total atendida	Massa RCD percapita/ano em rel. à pop. urbana
Código Nome/UF	%	%	%	kg/(empreg.x dia)	empreg./1000hab.	kg/(hab. x dia)	kg/(hab.x dia)	R\$/t	%	%	%	%	%	%
Região Sul	I015	I016	I017	I018	I019	I021	I022	I023	I024	I025	I026	I027	I028	I029
420010 Abelardo Luz/SC	47,3	100,0	92,0	1.198,1	0,5	0,5				30,8				0,5
420020 Agrolândia/SC	100,0	100,0												8,3
420030 Agronômica/SC	33,5	100,0	92,0	666,7	1,8	1,0	1,0	191,69	75,8	60,0		8,7		1,0
420040 Água Doce/SC	100,0	100,0	96,8	396,2	1,5	0,5		220,65	65,4	50,0	16,1			0,2
430005 Água Santa/RS	97,5	100,0	0,0	201,9	4,0	0,7	0,2			100,0	1,3	46,3		0,3
420050 Águas de Chapecó/SC	100,0	100,0	89,6	713,5	4,8	3,0		28,67	79,3	55,6				1,4
420055 Águas Frias/SC	36,7	100,0	100,0	287,5	4,1	1,0		109,26	19,3	66,7	8,9			1,0
420060 Águas Mornas/SC	88,0	100,0	0,0			0,8		402,87	100,0					0,4
430010 Agudo/RS	39,6	100,0	99,0	484,0	1,2	0,5	0,5	196,09	72,2	44,4		1,0		0,5
430020 Ajuricaba/RS	59,5	100,0			1,0				17,7	21,1				11,7
430030 Alecrim/RS	100,0	100,0	0,0	766,8	2,0	1,3	0,3	104,17	67,9	40,0	18,8	11,1		0,4
430040 Alegrete/RS	89,3	100,0	5,1	1.176,4	0,5	0,6	0,5	48,16	46,4	45,2		5,7		0,6
430045 Alegria/RS	100,0	100,0	91,5	1.005,3	1,8	1,6	0,5	58,56		9,7	5,3	4,9		0,5
430050 Alpestre/RS	23,3	100,0	0,0	398,7	2,4	0,8	0,8	233,30	83,1	35,7	4,8	4,0		0,8
430055 Alto Alegre/RS	100,0	100,0	0,0			0,8	0,3				2,5	11,1		0,3
420075 Alto Bela Vista/SC	38,1	100,0	100,0	153,4	3,6	0,5		275,00	74,4	66,7	83,3			0,3
412862 Alto Paraíso/PR	65,1	100,0	0,0	110,4	4,0	0,4	0,3	379,64	39,1	31,8	13,2	13,5		0,3
410060 Alto Paraná/PR	81,6	100,0	1,7	543,1	1,1	0,5				27,9	43,4			0,5
410070 Alto Piquiri/PR	94,3	100,0	7,5	2.693,3	0,4	0,9	0,4	9,18	37,1	42,9	5,3	111,3		0,8
410050 Altônia/PR	70,8	100,0	2,6	417,1	0,9	0,3	0,3	11,73	3,0	30,2	7,0	2,2		0,3
430060 Alvorada/RS	98,4	98,8	100,0			0,6	0,5					16,0		0,6
410090 Amaporá/PR	82,7	100,0												
430064 Ametista do Sul/RS	100,0	100,0	95,2	335,5	1,5	0,4	0,2	125,52	50,0	50,0	3,8	5,0		0,2
410105 Anahy/PR	54,6	79,6	0,0	115,0	5,0	0,5		222,22	100,0	100,0				0,6
410110 Andirá/PR	96,1	100,0	0,0	1.572,5	0,7	0,9	0,6	83,82	60,0	41,2		53,5		0,9
410115 Ângulo/PR	78,6	100,0	0,0	428,9	1,8	0,7	0,6	154,87	80,8	44,4	22,4	11,9		0,7
420110 Anitápolis/SC	100,0	100,0			1,7				53,2	40,0				
410120 Antonina/PR	0,0	0,0	0,0			1,6					0,1	26,5		1,2
430080 Antônio Prado/RS	100,0	100,0			0,7				72,3	22,6				
420125 Apiúna/SC	100,0	100,0	0,0	794,7	0,9	0,6	0,2	155,84	99,4	25,0		3,1		0,3
410140 Apucarana/PR	96,7	100,0	100,0	0,0	0,3	0,7		1.115,15	70,8	33,6				0,7
410150 Arapongas/PR	98,4	100,0	93,8	451,0	1,5	0,6		45,48	26,1	83,6				0,6
430087 Araricá/RS	100,0	100,0	81,8	1.171,5	0,7	0,7	0,5	185,40	70,2	18,8		22,2		0,6
410180 Araucária/PR	100,0	100,0	100,0	982,0	0,6	0,5	0,5	107,31	31,4	35,6	122,6	0,9		0,5
420150 Armazém/SC	73,5	100,0			1,3				22,5	23,5				
430100 Arroio do Meio/RS	100,0	100,0					1,1							
430107 Arroio do Padre/RS	21,1	100,0	0,0			0,3	0,3					1,7		0,3
430130 Arroio Grande/RS	89,6	100,0			0,3					12,5				
420160 Arroio Trinta/SC	31,2	45,5	94,9	252,4	1,6	0,4		613,92	100,0	57,1				0,8

TABELA In02 - INDICADORES SOBRE COLETA DE RESÍDUOS SÓLIDOS DOMICILIARES E PÚBLICOS

ANO DE
REFERÊNCIA
2009

Município	Tx. cobertura de coleta RDO relativo a Pop. Total	Tx. cobertura de coleta RDO relativo a Pop. Urbana	Tx de terceirização da coleta	Produtividade média de coletadores e motoristas	Tx de motoristas e coletadores por habitante urbano	Massa (RDO + RPU) coletada per capita (habitante urbano)	Massa RDO coletada per capita (hab. atendido)	Custo unitário da coleta	Incidência do custo da coleta no custo total do manejo	Incidência de emprego da coleta no total de empregados no manejo	Tx de RCD colet. Pref. sobre (RDO + RPU)	Tx de RPU sobre RDO	Massa[RDO+RPU] col. percapita em rel. à pop. total atendida	Massa RCD percapita/ano em rel. à pop. urbana
Código Nome/UF	%	%	%	kg/(empreg.x dia)	empreg./1000hab.	kg/(hab. x dia)	kg/(hab.x dia)	R\$/t	%	%	%	%	%	%
Região Sul	I015	I016	I017	I018	I019	I021	I022	I023	I024	I025	I026	I027	I028	I029
430140 Arvorezinha/RS	100,0	100,0	0,0	1.776,4	0,8	1,3	0,7	38,31	68,3	38,5	8,4	9,5	0,7	43,2
420170 Ascurra/SC	100,0	100,0			0,7					44,4				
410210 Astorga/PR	87,7	100,0	3,1	1.941,6	0,4	0,7		91,82	41,5	17,3	93,5		0,7	
430155 Áurea/RS	100,0	100,0			6,5				57,0	56,3				
420190 Aurora/SC									96,9					
430160 Bagé/RS	83,8	100,0	8,8	1.876,3	0,3	0,6	0,6			42,9		0,1	0,6	
420200 Balneário Camboriú/SC	100,0	100,0			1,4					27,9				
430163 Balneário Pinhal/RS			100,0	608,8	1,1	0,6		150,57	41,0	30,0				
420208 Bandeirante/SC	28,1	100,0	100,0	191,7	3,5	0,6		312,87	83,1	75,0			0,6	
410250 Barbosa Ferraz/PR	100,0	100,0												
430185 Barra do Guarita/RS	48,9	100,0	96,2			0,6	0,5					4,0	0,5	
430187 Barra do Quaraí/RS	95,5	100,0							98,3					
430192 Barra do Rio Azul/RS	100,0	100,0	66,7	4,3	8,0	0,0	0,0			60,0		100,0	0,0	
410260 Barracão/PR														
430200 Barros Cassal/RS	31,0	100,0	75,0	63,9	1,1	0,1	0,0			28,6	62,5	33,3	0,1	
410275 Bela Vista da Caroba/PR	19,4	100,0												
410280 Bela Vista do Paraíso/PR	0,0	0,0	0,0			0,9								
420213 Bela Vista do Toldo/SC	10,9	100,0	0,0	230,0	3,0	0,6	0,6	189,17	82,0	100,0		0,0	0,6	
420220 Benedito Novo/SC	100,0	100,0	0,0	623,0	0,7	0,4		130,87	75,6	50,0			0,2	
430210 Bento Gonçalves/RS	97,6	100,0	100,0	3.090,3	0,4	1,1				30,1			1,0	
410290 Bituruna/PR	59,5	100,0	0,0	493,8	1,4	0,6	0,4			22,0	5,9	13,3	0,5	
410302 Boa Esperança do Iguaçu/PR	30,2	100,0	100,0	127,8	3,4	0,4	0,4	883,50	66,4	25,0	41,7	0,0	0,4	
410304 Boa Ventura de São Roque/PR	20,1	100,0		0,0	1,4	0,0			54,8	28,6			0,0	
430215 Boa Vista das Missões/RS	0,0	0,0												
410310 Bocaiúva do Sul/PR	71,1	100,0	0,0	853,0	0,9	0,6	0,4	252,14	98,1	50,0	56,2	0,0	0,4	
420257 Bom Jesus do Oeste/SC	29,6	100,0	87,0	367,4	3,3	1,0	0,9	233,89	83,0	22,2	21,7	15,0	1,0	
410315 Bom Jesus do Sul/PR	26,3	100,0	100,0			1,0	0,5					0,0	0,5	
430230 Bom Jesus/RS	80,6	100,0	96,0	798,7	0,6	0,4	0,3	177,68	95,5	71,4	240,0	4,2	0,4	
430235 Bom Princípio/RS	100,0	100,0			1,4				100,0	63,2				
420260 Bom Retiro/SC	87,3	100,0	0,0	639,0	1,0	0,6		179,17	95,6	85,7	4,2		0,4	
420245 Bombinhas/SC	100,0	100,0	100,0	3.446,7	0,6	1,7		180,72	73,4	42,1			1,7	
410330 Borrazópolis/PR	70,7	100,0			1,9				54,5	36,7				
430250 Bossoroca/RS	61,6	100,0							79,8					
430258 Bozano/RS	32,1	100,0	100,0			0,4	0,3					0,0	0,3	
420280 Braço do Norte/SC	100,0	100,0	100,0	1.873,0	0,5	0,8				50,0			0,7	
420285 Braço do Trombudo/SC	100,0	100,0			1,6		0,4			25,0				
410335 Braganey/PR	52,2	100,0												
420290 Brusque/SC	100,0	100,0			0,5				85,3	46,3				
420300 Caçador/SC	81,7	89,8	70,6	5.316,3	0,2	0,7	0,6	99,43	90,4	43,5		41,6	0,8	

TABELA In02 - INDICADORES SOBRE COLETA DE RESÍDUOS SÓLIDOS DOMICILIARES E PÚBLICOS

ANO DE
REFERÊNCIA
2009

Município	Tx. cobertura de coleta RDO relativo a Pop. Total	Tx. cobertura de coleta RDO relativo a Pop. Urbana	Tx de terceirização da coleta	Produtividade média de coletadores e motoristas	Tx de motoristas e coletadores por habitante urbano	Massa (RDO + RPU) coletada per capita (habitante urbano)	Massa RDO coletada per capita (hab. atendido)	Custo unitário da coleta	Incidência do custo da coleta no custo total do manejo	Incidência de emprega da coleta no total de empregados no manejo	Tx de RCD colet. Pref. sobre (RDO + RPU)	Tx de RPU sobre RDO	Massa[RDO+RPU] col. percapita em rel. à pop. total atendida	Massa RCD percapita/ano em rel. à pop. urbana
Código Nome/UF	%	%	%	kg/(empreg.x dia)	empreg./1000hab.	kg/(hab. x dia)	kg/(hab.x dia)	R\$/t	%	%	%	%	%	%
Região Sul	I015	I016	I017	I018	I019	I021	I022	I023	I024	I025	I026	I027	I028	I029
430280 Caçapava do Sul/RS	71,9	100,0	95,5	2.300,3	0,4	0,8		63,64	33,4	24,1				0,6
430290 Cacequi/RS	87,3	100,0	99,7				1,4	1,4			0,7	0,3		1,4
430310 Cachoeirinha/RS	100,0	100,0	100,0	1.343,4	0,5	0,6		174,04	57,4	29,3	58,5			0,6
410345 Cafelândia/PR	100,0	100,0	88,8	989,6	0,7	0,6	0,4			15,4		20,2		0,5
430340 Caiçara/RS	78,2	100,0	92,3	346,1	1,9	0,6		138,46	72,6	20,0	1,5			0,2
430350 Camaquã/RS	100,0	100,0	73,5			3,8	2,5				0,2	17,2		3,0
430360 Cambará do Sul/RS	96,8	100,0												
410370 Cambé/PR	97,7	100,0	0,2	2.433,8	0,5	1,0	0,8	52,66	56,4	32,4		22,0		1,0
430367 Campestre da Serra/RS	100,0	100,0	100,0				0,5							0,2
410400 Campina Grande do Sul/PR	95,4	100,0			0,6				59,5	48,7				
410405 Campo Bonito/PR	54,8	100,0	90,9	527,2	0,8	0,4		241,18	79,8	22,2	3,6			0,4
410410 Campo do Tenente/PR	100,0	100,0	97,7			0,5	0,3	107,32	77,1		7,7	4,8		0,3
410420 Campo Largo/PR	87,5	100,0	100,0	1.764,2	0,3	0,5		111,61		39,2				0,5
430410 Campos Borges/RS	100,0	100,0	37,2	1.807,2	1,5	2,3	0,5			27,3	8,8	143,5		1,3
420360 Campos Novos/SC	0,0	0,0												
430420 Candelária/RS	58,0	100,0	100,0	1.152,6	0,5	0,6	0,5	149,09	62,3	33,3		0,2		0,5
430430 Cândido Godói/RS	100,0	100,0	98,6	1.167,7	2,3	2,3	0,6	72,23	62,9	40,0	0,3	1,5		0,6
410442 Cândói/PR	56,4	100,0	14,9	979,8	0,9	0,7		110,52	95,4	60,0				0,6
430440 Canela/RS	100,0	100,0	93,2	1.475,1	0,5	0,6	0,5	117,09	52,3	17,2		7,3		0,5
420370 Canelinha/SC	93,9	100,0			0,7					15,4				
430450 Canguçu/RS	44,6	100,0	0,0	2.125,0	0,4	0,7	0,6			30,8	4,9	0,4		0,6
430460 Canoas/RS	100,0	100,0	99,3	3.401,3	0,2	0,6	0,6	90,25	33,7	21,0		1,8		0,6
410450 Capanema/PR	100,0	100,0			1,0				82,2	71,4				
420325 Capão Alto/SC	60,9	100,0			4,8					38,5				
430466 Capão do Leão/RS	98,9	100,0												
410460 Capitão Leônidas Marques/PR	85,6	100,0	0,0			0,5	0,4	196,31	68,9			0,0		0,4
430469 Capitão/RS	40,7	100,0			1,8					66,7				
420395 Capivari de Baixo/SC	100,0	100,0	0,0			0,6	0,6					0,0		0,6
430467 Capivari do Sul/RS	100,0	100,0	0,0	92,0	1,9	0,2	0,1			22,7		0,0		0,1
430471 Caraaí/RS	93,3	100,0	0,0			2,2		85,56	95,8					0,3
430470 Carazinho/RS	97,6	100,0	100,0	1.851,7	0,5	0,8	0,8	99,30	66,7	29,8		0,2		0,8
410470 Carlópolis/PR	72,3	100,0			0,6				56,9	8,1				
430490 Casca/RS	100,0	100,0	97,3			0,4	0,2	325,51	87,4			2,8		0,2
410480 Cascavel/PR	97,1	100,0	98,7	3.684,5	0,3	0,9		70,56	41,9	22,1				0,9
430495 Caseiros/RS	84,8	100,0	98,8	776,4	2,7	1,8	1,0	61,73	73,2	57,1		0,5		1,0
410490 Castro/PR	79,3	100,0	97,5	952,1	0,4	0,3	0,3	164,79	61,1	21,3	64,4	3,5		0,3
420400 Catanduvas/SC	0,0	0,0	91,9	113,2	0,9	0,1		755,13	53,9	25,9	48,4	8,8		
430500 Catuípe/RS	62,1	100,0												
420410 Caxambu do Sul/SC	63,5	100,0	100,0	29,8	1,4	0,0		3.775,71	81,5	42,9	39,3		0,0	6,0

TABELA In02 - INDICADORES SOBRE COLETA DE RESÍDUOS SÓLIDOS DOMICILIARES E PÚBLICOS

ANO DE
REFERÊNCIA
2009

Município	Tx. cobertura de coleta RDO relativo a Pop. Total	Tx. cobertura de coleta RDO relativo a Pop. Urbana	Tx de terceirização da coleta	Produtividade média de coletadores e motoristas	Tx de motoristas e coletadores por habitante urbano	Massa (RDO + RPU) coletada per capita (habitante urbano)	Massa RDO coletada per capita (hab. atendido)	Custo unitário da coleta	Incidência do custo da coleta no custo total do manejo	Incidência de emprego da coleta no total de empregados no manejo	Tx de RCD colet. Pref. sobre (RDO + RPU)	Tx de RPU sobre RDO	Massa[RDO+RPU] col. percapita em rel. à pop. total atendida	Massa RCD percapita/ano em rel. à pop. urbana
Código Nome/UF	%	%	%	kg/(empreg.x dia)	empreg./1000hab.	kg/(hab. x dia)	kg/(hab.x dia)	R\$/t	%	%	%	%	%	%
Região Sul	I015	I016	I017	I018	I019	I021	I022	I023	I024	I025	I026	I027	I028	I029
430510 Caxias do Sul/RS	96,2	100,0	100,0	1.471,3	0,7	0,9				50,2				0,9
430512 Cerrito/RS	57,9	100,0			0,8				58,4	13,6				
420419 Chapadão do Lageado/SC	100,0	100,0		0,0	4,9	0,0				100,0				0,0
420420 Chapecó/SC	100,0	100,0	100,0	2.124,8	0,3	0,6		82,12	55,6	38,8				0,6
430535 Charqueadas/RS	100,0	100,0							42,4					
430537 Charrua/RS	100,0	100,0	75,0	170,4	5,3	0,8	0,1	263,54	52,6	37,5	1,3	33,3		0,1
410540 Chopinzinho/PR	54,3	94,6	0,0	828,1	0,7	0,5	0,5			42,1	38,6	2,9		0,5
430543 Chui/RS	0,0	0,0	0,0	2.000,0	0,8	1,3				28,6		33,3		
410550 Cianorte/PR	94,7	100,0	96,0	1.398,6	0,5	0,7	0,6	2,48	1,8	23,6	0,1	0,0		0,6 1,1
410560 Cidade Gaúcha/PR	82,0	100,0							100,0					
430550 Ciriaco/RS					1,6				58,0	50,0				
420425 Cocal do Sul/SC	83,6	100,0	0,0	1.020,1	0,6	0,5		50,34	33,0	53,9				0,5
430558 Colinas/RS	97,3	100,0												
410580 Colombo/PR	95,4	100,0												88,9
410590 Colorado/PR	92,7	100,0	4,0	1.631,7	0,7	1,0	0,5	20,13	79,0	77,8		88,6		1,0
420430 Concórdia/SC	80,5	100,0	100,0	1.404,7	0,5	0,9		68,63	43,9	39,1				0,8
430570 Condor/RS	59,3	100,0	100,0			0,2		160,42	100,0		8,3			0,2
410610 Conselheiro Mairinck/PR			25,0	7,7	1,6	0,0		18.882,83	95,9	25,0	12,5			
430583 Coqueiro Baixo/RS	15,7	100,0	100,0	383,4	7,9	2,6	2,6	333,33	95,4	100,0		0,0		2,6
430585 Coqueiros do Sul/RS	81,3	100,0	0,0	4,2	8,7	0,0	0,0			100,0		5,0		0,0
410640 Cornélio Procópio/PR	93,4	100,0				0,4				28,6				
420440 Coronel Freitas/SC	50,2	100,0				0,6				30,0				
420445 Coronel Martins/SC	100,0	100,0			7,3					71,4				
430593 Coronel Pilar/RS														
410650 Coronel Vivida/PR	68,5	100,0			0,7				62,4	29,4				
420450 Corupá/SC	91,1	100,0			0,3				72,3	27,3				
420460 Criciúma/SC	98,6	100,0	100,0			0,6		158,59	67,6					0,6
430605 Cristal/RS	98,0	100,0	100,0	383,4	1,0	0,3	0,2	354,57	42,3	25,0	300,0	0,0		0,2
430610 Cruz Alta/RS	96,7	100,0												
410660 Cruzeiro do Oeste/PR	84,9	100,0	6,7			0,7	0,7				46,4	0,5		0,7 282,0
410685 Cruzmaltina/PR	55,8	100,0	0,1	543,5	1,6	0,8	0,3	77,54	35,2		17,6	112,6		0,5
410690 Curitiba/PR	100,0	100,0	100,0	2.532,2	0,4	0,9	0,7	105,36	52,0	28,8		19,4		0,9
420480 Curitibaanos/SC	94,0	100,0	84,1	2.012,7	0,3	0,5	0,4	64,50	39,8	21,7	190,5	18,9		0,5 345,9
430632 Derrubadas/RS	25,9	100,0			3,4		0,2		82,7	60,0				
430635 Dezesseis de Novembro/RS	100,0	100,0							94,9					
410712 Diamante do Sul/PR	29,9	79,5			3,5				100,0	100,0				
410715 Diamante D'Oeste/PR	80,9	100,0	0,0	182,9	3,3	0,5	0,3	471,41	74,4	36,4	174,7	11,7		0,3
420500 Dionísio Cerqueira/SC	64,7	100,0	0,0	1.150,2	0,6	0,6	0,0	117,72	60,9	26,1	1,2			0,6
430642 Dois Irmãos das Missões/RS	0,0	0,0												

TABELA In02 - INDICADORES SOBRE COLETA DE RESÍDUOS SÓLIDOS DOMICILIARES E PÚBLICOS

ANO DE REFERÊNCIA
2009

Município	Tx. cobertura de coleta RDO relativo a Pop. Total	Tx. cobertura de coleta RDO relativo a Pop. Urbana	Tx de terceirização da coleta	Produtividade média de coletadores e motoristas	Tx de motoristas e coletadores por habitante urbano	Massa (RDO + RPU) coletada per capita (habitante urbano)	Massa RDO coletada per capita (hab. atendido)	Custo unitário da coleta	Incidência do custo da coleta no custo total do manejo	Incidência de emprega da coleta no total de empregados no manejo	Tx de RCD colet. Pref. sobre (RDO + RPU)	Tx de RPU sobre RDO	Massa[RDO+RPU] col. percapita em rel. à pop. total atendida	Massa RCD percapita/ano em rel. à pop. urbana
Código Nome/UF	%	%	%	kg/(empreg.x dia)	empreg./1000hab.	kg/(hab. x dia)	kg/(hab.x dia)	R\$/t	%	%	%	%	%	%
Região Sul	I015	I016	I017	I018	I019	I021	I022	I023	I024	I025	I026	I027	I028	I029
430640 Dois Irmãos/RS	100,0	100,0			0,6		0,5		76,1	30,8				
430650 Dom Feliciano/RS	54,1	100,0	0,0	246,0	0,6	0,1	0,1			50,0	116,9	6,9	0,1	69,9
430660 Dom Pedrito/RS	90,2	99,1												
420510 Dona Emma/SC	0,0	0,0	92,6	258,8	2,5	0,6		277,78	57,6	40,0		8,0		
430670 Dona Francisca/RS	100,0	100,0	100,0			0,0	0,0					0,0	0,0	
430673 Doutor Mauricio Cardoso/RS	46,7	100,0	60,0	639,0	1,2	0,7	0,4	178,99	31,8	37,5	6,7	66,7	0,7	23,6
420515 Doutor Pedrinho/SC	100,0	100,0							89,6					
430675 Doutor Ricardo/RS	28,7	100,0	100,0	415,3	3,3	1,2	1,2	234,43	93,4	100,0		0,0	1,2	
430680 Encantado/RS	0,0	0,0												
430690 Encruzilhada do Sul/RS	72,1	100,0	0,0			2,4		31,67	100,0				2,3	
420517 Entre Rios/SC	0,0	0,0	100,0			0,8					20,8			98,0
430693 Entre-Ijuís/RS	50,2	100,0			0,7				60,3	33,3				
430697 Erebangó/RS	66,1	100,0	0,0	190,3	2,6	0,4	0,4	189,66		71,4	0,0	2,0	0,4	
430700 Erechim/RS	94,2	100,0	98,1	1.243,2	0,7	0,7	0,7	107,77	83,9	45,5		1,4	0,7	
420519 Ermo/SC	64,8	100,0	0,0	35,1	3,6	0,1				66,7	54,6		0,1	
430705 Ernestina/RS	100,0	100,0	0,0			0,2							0,1	
430720 Erval Grande/RS	100,0	100,0												
430730 Erval Seco/RS	49,8	100,0	89,6	210,0	2,3	0,4	0,3	210,78	84,6	100,0	20,9	11,7	0,3	
420520 Erval Velho/SC	58,4	100,0	100,0	191,7	2,9	0,5	0,5	346,65	59,6	35,0			0,5	
430745 Esperança do Sul/RS	13,8	100,0	0,0			0,4	0,4	221,19	92,8		4,1	0,0	0,4	
430750 Espumoso/RS									100,0					
430760 Estância Velha/RS	99,9	100,0			0,4				40,4	27,4				0,0
430781 Estrela Velha/RS	76,8	100,0	0,0	447,3	1,0	0,4	0,1	96,43	16,3	14,3	85,7	16,7	0,1	
430780 Estrela/RS	100,0	100,0												
430786 Fagundes Varela/RS	48,7	100,0	100,0	388,7	2,4	0,8		214,31	97,7				0,8	
410755 Farol/PR	39,0	63,9	0,0	13,8	1,5	0,0	0,0	114,15		100,0	115,4	30,0	0,0	
430790 Farroupilha/RS	100,0	100,0	100,0			0,6	0,5	549,35	100,0			0,0	0,5	
430800 Faxinal do Soturno/RS	82,4	100,0			1,1					30,8				
410760 Faxinal/PR	96,8	100,0	0,0			0,1							0,1	
430805 Faxinalzinho/RS	100,0	100,0	90,9	421,7	1,7	0,6	0,3	150,57	38,8	20,0	13,6	10,0	0,3	
410765 Fazenda Rio Grande/PR	0,0	0,0	100,0	1.119,7	0,3	0,3				54,4				
430810 Feliz/RS	100,0	100,0	100,0	1.150,2	0,7	0,6	0,5	196,90	92,5	24,0	4,2	0,0	0,5	
410770 Fênix/PR	100,0	100,0	0,0	663,7	1,0	0,6	0,4	30,16	39,1	40,0	72,2	25,7	0,5	176,3
430820 Flores da Cunha/RS	64,8	100,0	86,7	1.916,9	0,5	0,9	0,7	266,67	75,4	23,7		15,4	0,9	
410790 Floresta/PR	3,3	4,3	0,0	41,9	0,7	0,0	0,5	2.251,73	74,1	27,3	147,6	11,7	0,6	
420540 Florianópolis/SC	98,0	100,0	0,0	1.496,4	0,8	1,0	1,0	294,25	47,1	20,5	8,4	0,6	1,0	
430840 Formigueiro/RS	86,6	100,0	92,0	547,7	2,9	1,4	0,5	87,79	61,5	58,3	0,0	8,7	0,5	0,0
410820 Formosa do Oeste/PR			0,0			0,1					15,4	85,7		4,2
420543 Formosa do Sul/SC	40,3	100,0				0,0	0,0		80,2				0,0	

TABELA In02 - INDICADORES SOBRE COLETA DE RESÍDUOS SÓLIDOS DOMICILIARES E PÚBLICOS

ANO DE
REFERÊNCIA
2009

Município	Tx. cobertura de coleta RDO relativo a Pop. Total	Tx. cobertura de coleta RDO relativo a Pop. Urbana	Tx de terceirização da coleta	Produtividade média de coletadores e motoristas	Tx de motoristas e coletadores por habitante urbano	Massa (RDO + RPU) coletada per capita (habitante urbano)	Massa RDO coletada per capita (hab. atendido)	Custo unitário da coleta	Incidência do custo da coleta no custo total do manejo	Incidência de emprego da coleta no total de empregados no manejo	Tx de RCD colet. Pref. sobre (RDO + RPU)	Tx de RPU sobre RDO	Massa[RDO+RPU] col. percapita em rel. à pop. total atendida	Massa RCD percapita/ano em rel. à pop. urbana
Código Nome/UF	%	%	%	kg/(empreg.x dia)	empreg./1000hab.	kg/(hab. x dia)	kg/(hab.x dia)	R\$/t	%	%	%	%	%	%
Região Sul	I015	I016	I017	I018	I019	I021	I022	I023	I024	I025	I026	I027	I028	I029
420545 Forquilha/SC	100,0	100,0			0,3				85,8	35,7				
410830 Foz do Iguaçu/PR	100,0	100,0			0,3					39,0				
420550 Fraiburgo/SC	86,2	100,0	87,7	3.982,4	0,2	0,7	0,5	7,04	34,3	30,0		25,9	0,7	
410840 Francisco Beltrão/PR	94,3	100,0	10,2	1.874,3	0,6	1,0				65,5			0,9	
420555 Frei Rogério/SC	100,0	100,0	0,0	35,1	15,5	0,5	0,1	389,61	60,0	63,6		0,0	0,1	
420560 Galvão/SC	67,3	100,0			1,3				39,9	18,8				
430860 Garibaldi/RS	93,3	100,0					0,6							
430865 Garruchos/RS	46,3	100,0			3,6					100,0				
420580 Garuva/SC	98,0	100,0	0,1			0,7		118,64	100,0				0,6	
420590 Gaspar/SC	100,0	100,0					0,7		33,8					
430880 General Câmara/RS	72,8	100,0			0,7				50,2					22,0
410850 General Carneiro/PR	81,3	100,0	0,0	1.073,5	0,5	0,4	0,3	61,71	48,5	23,8	28,6	16,7	0,4	
420600 Governador Celso Ramos/SC			0,0			0,9								
430912 Gramado dos Loureiros/RS	100,0	100,0	0,0	274,8	4,1	1,0		77,36	18,2	3,0	20,9		0,2	
420610 Grão Pará/SC	81,2	100,0	0,0	802,7	1,4	0,9	0,5	87,00	34,6	12,9	3,0	0,5	0,5	10,1
430920 Gravataí/RS	0,0	0,0	100,0	2.862,3	0,2	0,6				23,2	0,0	1,1		196,4
430925 Guabiju/RS	100,0	100,0												
430930 Guaíba/RS	98,6	100,0	100,0	1.638,7	0,4	0,5	0,5	100,76	27,4	29,9	27,7	6,6	0,5	54,3
410880 Guaíba/PR	0,0	0,0			0,3				60,2	18,8				
410890 Guairacá/PR	95,5	100,0							65,3					
410900 Guapirama/PR	100,0	100,0												
430940 Guaporé/RS	95,1	100,0			0,5				85,6	100,0				
410910 Guaporema/PR	0,0	0,0												
420650 Guaramirim/SC	0,0	0,0	100,0			0,8		150,00	100,0			2,3		
430950 Guarani das Missões/RS	74,0	100,0	0,0	1.840,3	1,0	1,6		69,17	90,0	45,5	27,8		1,3	
410940 Guarapuava/PR	94,2	100,0	5,4	1.157,4	0,5	0,5		63,76	66,8	41,7	37,2		0,5	72,2
420670 Herval d'Oeste/SC	88,2	100,0	93,0	2.837,9	0,2	0,6	0,5			18,2	9,6	7,5	0,6	45,1
430965 Hulha Negra/RS	43,5	100,0	0,0	345,1	1,4	0,4	0,4	180,56	53,8	50,0	13,9	12,5	0,4	44,1
430980 Ibiçá/RS	100,0	100,0	91,8	375,7	1,8	0,6	0,3	209,08	74,8	55,6	136,1	8,9	0,3	
420680 Ibicaré/SC	46,1	100,0	100,0	55,4	1,9	0,1	0,1	1.453,85	95,6	75,0		0,0	0,1	
410980 Ibiporã/PR	94,0	100,0		0,0	1,1	0,0	0,0			40,5			0,0	
430990 Ibiraiaras/RS	98,9	100,0	100,0			0,5							0,3	
420690 Ibirama/SC	88,9	100,0	99,8			0,4	0,4				1,3	0,2	0,4	6,1
431000 Ibirubá/RS	84,7	100,0	0,0	2.041,5	0,4	0,7		89,06	91,1	42,9	13,0		0,6	167,7
420700 Içara/SC	0,0	0,0	100,0	3.359,6	0,4	1,2		65,00	92,1	39,6		0,0		
410990 Icaraima/PR	0,0	0,0												
431010 Igrejinha/RS	100,0	100,0			0,5				58,9	23,6				0,0
411005 Iguatu/PR	59,9	100,0	0,0	326,8	2,1	0,6		81,82	42,0	42,9	3,0		0,6	
431020 Ijuí/RS	99,7	100,0	100,0	1.253,8	0,5	0,5	0,5	86,55	92,4	76,1		0,0	0,5	

TABELA In02 - INDICADORES SOBRE COLETA DE RESÍDUOS SÓLIDOS DOMICILIARES E PÚBLICOS

ANO DE REFERÊNCIA
2009

Município	Tx. cobertura de coleta RDO relativo a Pop. Total	Tx. cobertura de coleta RDO relativo a Pop. Urbana	Tx de terceirização da coleta	Produtividade média de coletadores e motoristas	Tx de motoristas e coletadores por habitante urbano	Massa (RDO + RPU) coletada per capita (habitante urbano)	Massa RDO coletada per capita (hab. atendido)	Custo unitário da coleta	Incidência do custo da coleta no custo total do manejo	Incidência de emprega da coleta no total de empregados no manejo	Tx de RCD colet. Pref. sobre (RDO + RPU)	Tx de RPU sobre RDO	Massa[RDO+RPU] col. percapita em rel. à pop. total atendida	Massa RCD percapita/ano em rel. à pop. urbana
Código Nome/UF	%	%	%	kg/(empreg.x dia)	empreg./1000hab.	kg/(hab. x dia)	kg/(hab.x dia)	R\$/t	%	%	%	%	%	%
Região Sul	I015	I016	I017	I018	I019	I021	I022	I023	I024	I025	I026	I027	I028	I029
431030 Ilópolis/RS	100,0	100,0												
420720 Imarui/SC	70,1	100,0	99,9	1.151,2	0,9	0,8	0,4	252,08	81,1	27,3	29,0	0,1	0,4	
431033 Imbé/RS	99,7	100,0							100,0					
420730 Imbituba/SC					0,6				54,0	25,3				
420740 Imbuia/SC	100,0	100,0	100,0	724,0	1,3	0,8		152,04	53,4	23,1			0,3	
431036 Imigrante/RS	100,0	100,0			4,8					43,8				
411020 Inácio Martins/PR	54,8	100,0							69,8					
420757 Iomerê/SC	100,0	100,0	98,9	171,3	7,1	1,0	0,3	344,89	60,6	60,0	1,6	1,1	0,3	
420760 Ipira/SC	100,0	100,0	100,0	346,3	2,2	0,7	0,3			55,6	9,2	10,2	0,3	
431046 Ipiranga do Sul/RS	32,5	100,0												
420770 Ipumirim/SC	100,0	100,0	100,0	480,0	1,3	0,5		233,39	80,2	17,4			0,2	
431050 Irai/RS	58,5	100,0	2,7	343,5	1,8	0,5	0,5			38,1	13,6	2,3	0,5	
420780 Irani/SC	70,0	100,0	83,6	1.218,9	0,7	0,7	0,5			8,5		19,6	0,6	
411070 Irati/PR	77,9	100,0	0,0	2.315,7	0,2	0,5	0,5	80,08	69,8	26,3	6,9	0,7	0,5	56,8
411080 Iretama/PR	75,3	100,0	0,0	674,1	0,3	0,2	0,1	106,01	11,5	8,3	28,4	5,5	0,1	
420790 Irineópolis/SC	60,4	100,0	0,0			0,8	0,4				1,2	1,2	0,4	
420800 Itá/SC	80,8	100,0							34,8					
411090 Itaguajé/PR									88,1					
420810 Itaiópolis/SC	62,9	100,0	95,2	1.052,8	0,4	0,4		293,87	84,1	36,4			0,3	
420820 Itajai/SC	98,7	100,0	100,0	2.172,5	0,5	0,9		111,53	28,1	24,5			0,9	
411110 Itambé/PR	93,1	100,0	0,0	837,6	0,6	0,4	0,3	40,55	17,7	15,0	15,3	34,1	0,4	
420830 Itapema/SC	95,9	100,0	93,1	1.848,5	0,9	1,4		67,14	29,1	34,5			1,4	
420840 Itapiranga/SC	74,4	100,0	98,3	2.341,1	0,5	1,1	0,7	72,33	67,1	23,5	5,7	1,8	0,7	92,4
431060 Itaqui/RS					0,6									
431065 Itati/RS	100,0	100,0							96,1					
420850 Ituporanga/SC	78,1	100,0	0,0	1.219,4	0,9	0,9	0,7			41,4		6,0	0,8	
411160 Ivatuba/PR	100,0	100,0			3,7					18,6				
431080 Ivoti/RS	100,0	100,0	39,6	4.262,0	0,3	1,0		32,29	43,6	12,5	52,5		0,9	
420860 Jaborá/SC	37,8	100,0	100,0			0,6					138,9		0,6	
431085 Jaboticaba/RS	32,9	100,0			2,2				72,0	75,0				
411180 Jacarezinho/PR	89,3	100,0	15,8	1.517,6	0,6	0,7	0,6	31,80	31,8	41,7		18,8	0,7	
420870 Jacinto Machado/SC	83,5	100,0	0,0	1.041,5	0,6	0,5	0,3			23,1	18,4	1,9	0,3	91,6
431110 Jaguari/RS	0,0	0,0	9,1	1.278,0	0,5	0,6		40,91	48,4	30,0				
411210 Jandaia do Sul/PR	86,5	96,9												
411230 Japira/PR	94,5	100,0	0,0			0,6	0,4	77,38	36,4			0,0	0,4	
411240 Japurá/PR	99,6	100,0							34,5					
420890 Jaraguá do Sul/SC	98,3	100,0	100,0	2.053,5	0,4	0,6				30,7			0,6	
411260 Jardim Olinda/PR	29,5	41,9	0,0			0,9		138,89	41,3				2,2	
420895 Jardinópolis/SC	48,8	100,0	100,0	255,6	3,3	0,7	0,7	250,00	83,3	100,0		0,0	0,7	

TABELA In02 - INDICADORES SOBRE COLETA DE RESÍDUOS SÓLIDOS DOMICILIARES E PÚBLICOS

ANO DE
REFERÊNCIA
2009

Município	Tx. cobertura de coleta RDO relativo a Pop. Total	Tx. cobertura de coleta RDO relativo a Pop. Urbana	Tx de terceirização da coleta	Produtividade média de coletadores e motoristas	Tx de motoristas e coletadores por habitante urbano	Massa (RDO + RPU) coletada per capita (habitante urbano)	Massa RDO coletada per capita (hab. atendido)	Custo unitário da coleta	Incidência do custo da coleta no custo total do manejo	Incidência de emprego da coleta no total de empregados no manejo	Tx de RCD colet. Pref. sobre (RDO + RPU)	Tx de RPU sobre RDO	Massa[RDO+RPU] col. percapita em rel. à pop. total atendida	Massa RCD percapita/ano em rel. à pop. urbana
Código Nome/UF	%	%	%	kg/(empreg.x dia)	empreg./1000hab.	kg/(hab. x dia)	kg/(hab.x dia)	R\$/t	%	%	%	%	%	%
Região Sul	I015	I016	I017	I018	I019	I021	I022	I023	I024	I025	I026	I027	I028	I029
420900 Joaçaba/SC	86,8	94,5	100,0	2.357,6	0,4	0,9	0,9	148,60	61,9	24,4		0,0		0,9
411295 Juranda/PR	74,7	100,0	34,8	279,2	0,9	0,3	0,3	194,03	42,5	21,7	44,8	26,7		0,3
411300 Jussara/PR	90,5	100,0	0,0	1.984,0	0,6	1,0	0,9			17,7	5,9	0,8		0,9
420920 Lacerdópolis/SC	100,0	100,0	0,0			1,1	0,4				39,4	33,3		0,6
420930 Lages/SC	98,1	100,0	99,2	8.318,2	0,1	0,5	0,5	196,37	100,0	7,3		0,4		0,5
431127 Lagoa dos Três Cantos/RS	100,0	100,0												
431130 Lagoa Vermelha/RS	89,7	100,0			0,3					19,5				
431125 Lagoão/RS	41,7	100,0	0,0	181,0	2,5	0,4		552,47	81,7	50,0	14,1			0,2
420940 Laguna/SC									33,5					
411320 Lapa/PR	60,3	100,0	90,0			0,7	0,6				4,7	5,9		0,7
411330 Laranjeiras do Sul/PR	84,3	100,0	6,5	754,5	1,0	0,6	0,6	33,88	45,9	64,1		8,9		0,6
420950 Laurentino/SC	100,0	100,0	96,6	793,4	0,7	0,5	0,3	287,25	83,9	50,0	128,9	3,5		0,4
420960 Lauro Muller/SC	100,0	100,0			0,6				95,9	37,5				
431150 Lavras do Sul/RS	58,3	100,0	0,0	81,5	0,8	0,1				22,2				0,1
411340 Leopólis/PR	68,6	100,0			0,8				68,4	16,7				
420985 Lindóia do Sul/SC	100,0	100,0	100,0	287,5	2,3	0,6		401,94	100,0	66,7				0,2
431162 Lindolfo Collor/RS	100,0	100,0	95,5	562,3	0,6	0,3	0,2	318,10	100,0	75,0		4,8		0,3
431164 Linha Nova/RS	100,0	100,0	92,6	287,5	7,5	1,9	0,5	171,11	46,8	50,0	37,0	8,0		0,5
411350 Loanda/PR	100,0	100,0	0,0	2.894,3	0,6	1,4	0,5	19,65	59,1	52,6		135,4		1,2
411360 Lobato/PR	82,7	100,0	9,2	533,6	2,7	1,4	0,5			40,0	43,5	187,5		1,4
411373 Luiziana/PR	66,0	100,0			5,0		0,3							
411375 Lunardelli/PR	67,5	100,0	0,0			1,4	1,3	129,58	79,0		11,2	2,7		1,4
411380 Lupionópolis/PR	81,8	100,0	0,0	1.226,8	1,6	1,7		75,32	97,9	35,3	41,7			1,7
421003 Luzerna/SC	100,0	100,0	99,7	1.195,3	0,7	0,7	0,6	154,38	27,7	30,0		0,3		0,6
431171 Maçambará/RS	80,0	100,0			3,2					40,0				24,7
431170 Machadinho/RS	49,4	88,3	95,7	1.485,0	1,6	2,0	2,2			62,5		4,5		2,3
421010 Mafra/SC	80,2	100,0	84,9	2.032,0	0,3	0,4	0,4			18,2		17,8		0,4
411390 Mallet/PR	51,2	88,9			1,0					100,0				
411410 Mandaguçu/PR	97,3	100,0	1,3	256,7	0,4	0,1	0,1	11,06	20,4	19,4		0,0		0,1
411435 Manfrinópolis/PR	36,3	100,0							90,0					
411440 Mangueirinha/PR	56,7	100,0	0,0	476,0	1,1	0,4	0,3	117,42	36,4	17,4	60,4	2,1		0,3
431175 Manoel Viana/RS	100,0	100,0	0,0	651,8	1,0	0,5	0,3			31,3	49,0	41,7		0,4
431177 Maquiné/RS	99,3	100,0							100,0					
421040 Maracajá/SC	89,5	100,0	29,4	2.172,5	0,7	1,4	0,7	88,18	84,4	25,0	4,9	41,7		1,0
431180 Marau/RS	0,0	0,0			0,7				74,6	44,0				
421055 Marema/SC	26,8	100,0			3,3				51,5	33,3				
411470 Maria Helena/PR	48,6	100,0	0,0	596,8	1,0	0,5	0,4	64,24	37,2	30,0	8,0	42,8		0,5
411490 Marilândia do Sul/PR	69,5	100,0			1,3				44,4	44,4				
411520 Maringá/PR			1,1	4.370,6	0,4	1,7		30,00	41,5	41,5	0,1	91,9		

TABELA In02 - INDICADORES SOBRE COLETA DE RESÍDUOS SÓLIDOS DOMICILIARES E PÚBLICOS

ANO DE REFERÊNCIA
2009

Município	Tx. cobertura de coleta RDO relativo a Pop. Total	Tx. cobertura de coleta RDO relativo a Pop. Urbana	Tx de terceirização da coleta	Produtividade média de coletadores e motoristas	Tx de motoristas e coletadores por habitante urbano	Massa (RDO + RPU) coletada per capita (habitante urbano)	Massa RDO coletada per capita (hab. atendido)	Custo unitário da coleta	Incidência do custo da coleta no custo total do manejo	Incidência de emprega da coleta no total de empregados no manejo	Tx de RCD colet. Pref. sobre (RDO + RPU)	Tx de RPU sobre RDO	Massa[RDO+RPU] col. percapita em rel. à pop. total atendida	Massa RCD percapita/ano em rel. à pop. urbana
Código Nome/UF	%	%	%	kg/(empreg.x dia)	empreg./1000hab.	kg/(hab. x dia)	kg/(hab.x dia)	R\$/t	%	%	%	%	%	%
Região Sul	I015	I016	I017	I018	I019	I021	I022	I023	I024	I025	I026	I027	I028	I029
411530 Mariópolis/PR	62,2	88,0	0,0			0,1	0,1				40,0	17,7	0,2	
411535 Maripá/PR	54,2	100,0	99,0	333,3	1,0	0,3	0,3	431,76	48,0	15,8	32,0	4,3	0,3	
411545 Marquinho/PR	100,0	100,0	0,0	1.118,2	1,0	0,9		262,86	40,0	16,7			0,2	
421060 Massaranduba/SC	65,4	100,0			1,3				34,7	64,3				
411560 Matelândia/PR	71,5	100,0							67,1					
431217 Mato Queimado/RS	100,0	100,0			7,1				97,1	100,0				
421070 Matos Costa/SC	0,0	0,0												
411575 Mauá da Serra/PR	77,9	94,8	10,7			1,1							1,2	
431220 Maximiliano de Almeida/RS	100,0	100,0	0,0			0,0					2,1		0,0	
411580 Medianeira/PR	99,6	100,0	5,5	1.238,0	0,7	0,8	0,6	16,19	50,0	50,0		5,8	0,7	
411585 Mercedes/PR	39,5	100,0			2,1				98,5	50,0				92.831,3
411590 Mirador/PR	75,0	100,0							59,1					
421085 Mirim Doce/SC	49,3	100,0	100,0	153,4	3,5	0,5		437,50	46,2	33,3	5,2		0,4	
431235 Montauri/RS	100,0	100,0							98,0					
431238 Monte Belo do Sul/RS	100,0	100,0			5,7					57,1				
421110 Monte Castelo/SC	69,8	100,0	0,0	27,2	1,7	0,0		29,41	27,3	72,7			0,0	
431240 Montenegro/RS	100,0	100,0	100,0	685,9	0,5	0,3		242,60	41,2	70,3			0,3	
411620 Morretes/PR	78,6	100,0	31,9	1.150,2	2,5	2,5	1,1	109,08	98,9	44,4	21,1	35,9	1,5	
431244 Morrinhos do Sul/RS	94,0	100,0	100,0			1,9	0,9					0,0	0,9	
431245 Morro Redondo/RS	88,6	100,0			1,5					28,6				
431250 Mostardas/RS	90,3	100,0			0,7				100,0	100,0				
431260 Muçum/RS	100,0	100,0												
431265 Não-Me-Toque/RS	100,0	100,0	100,0	1.369,2	0,5	0,6	0,5	160,04	77,9	50,0		4,2	0,5	
431267 Nicolau Vergueiro/RS	100,0	100,0	100,0	332,3	4,8	1,4	0,5				0,1	0,0	0,5	
431275 Nova Alvorada/RS	100,0	100,0			3,3				37,5	40,0				
411660 Nova América da Colina/PR	72,5	100,0												
431290 Nova Bassano/RS	64,8	100,0												
431300 Nova Bréscia/RS	90,7	100,0												
431301 Nova Candelária/RS	16,0	100,0	0,0	479,2	4,5	1,8		60,00	40,3	50,0	10,0		1,8	
411695 Nova Esperança do Sudoeste/PR	26,4	100,0	82,2	208,6	4,3	0,8	0,6	415,09	60,2	62,5	18,4	5,9	0,6	
431303 Nova Esperança do Sul/RS	85,6	100,0	0,0	3.594,3	1,0	3,1	2,5	26,67	96,2	50,0	222,2	12,5	2,8	
411690 Nova Esperança/PR	88,1	100,0							89,1					
411700 Nova Fátima/PR	98,7	100,0			0,0					0,0				0,0
431306 Nova Hartz/RS	99,5	100,0	11,5	535,3	0,7	0,4		154,49	94,6	30,6	20,2		0,3	
421145 Nova Itaberaba/SC	0,0	0,0												
411705 Nova Laranjeiras/PR	25,9	100,0	0,0	189,1	5,3	0,9	0,6	253,53	95,9	100,0		0,5	0,6	
411710 Nova Londrina/PR	0,0	0,0	22,5	1.141,8	0,6	0,8		27,52	36,8	36,8	78,1	5,9		
411720 Nova Olímpia/PR	83,9	100,0			1,1				23,9	21,7				
431308 Nova Pádua/RS	56,7	100,0	97,4	311,5	2,6	0,7				25,0	25,6		0,4	

TABELA In02 - INDICADORES SOBRE COLETA DE RESÍDUOS SÓLIDOS DOMICILIARES E PÚBLICOS

ANO DE
REFERÊNCIA
2009

Município	Tx. cobertura de coleta RDO relativo a Pop. Total	Tx. cobertura de coleta RDO relativo a Pop. Urbana	Tx de terceirização da coleta	Produtividade média de coletadores e motoristas	Tx de motoristas e coletadores por habitante urbano	Massa (RDO + RPU) coletada per capita (habitante urbano)	Massa RDO coletada per capita (hab. atendido)	Custo unitário da coleta	Incidência do custo da coleta no custo total do manejo	Incidência de emprego da coleta no total de empregados no manejo	Tx de RCD colet. Pref. sobre (RDO + RPU)	Tx de RPU sobre RDO	Massa[RDO+RPU] col. per capita em rel. à pop. total atendida	Massa RCD per capita/ano em rel. à pop. urbana
Código Nome/UF	%	%	%	kg/(empreg.x dia)	empreg./1000hab.	kg/(hab. x dia)	kg/(hab.x dia)	R\$/t	%	%	%	%	%	%
Região Sul	I015	I016	I017	I018	I019	I021	I022	I023	I024	I025	I026	I027	I028	I029
431310 Nova Palma/RS	93,4	100,0	97,9	591,1	1,3	0,9	0,4	178,53	97,9	30,8	10,6	2,2	0,4	
431320 Nova Petrópolis/RS	98,6	100,0	97,2			0,4	0,3				0,0	2,9	0,3	0,0
411725 Nova Prata do Iguaçu/PR	100,0	100,0			2,3				92,6	51,9				
431335 Nova Roma do Sul/RS	50,9	100,0	97,7	272,6	1,6	0,4	0,4	474,84	75,0	33,3	7,8	2,4	0,4	
411721 Nova Santa Bárbara/PR	78,8	100,0	0,0	467,7	1,6	0,6		198,09	54,9	27,8	75,1		0,6	
431337 Nova Santa Rita/RS	97,1	100,0	100,0	1.686,9	0,6	0,9	0,7	53,96	70,5	46,2		20,0	0,8	
421150 Nova Trento/SC	99,7	100,0	39,9			0,6		156,07	93,8				0,5	
431340 Novo Hamburgo/RS	100,0	100,0	100,0	7.787,5	0,1	0,7	0,6			22,4	11,9	16,7	0,7	51,3
421165 Novo Horizonte/SC	33,8	100,0			4,4					80,0				
411729 Novo Itacolomi/PR	52,3	100,0	18,2	128,6	4,1	0,6		139,54	88,9	100,0	17,0		0,6	
431344 Novo Tiradentes/RS	0,0	0,0												
421170 Orleans/SC	69,0	99,3	4,6	1.501,6	0,7	0,9	0,8	34,84	45,0	40,0		16,7	0,9	
431350 Osório/RS	86,7	100,0												
411740 Ourizona/PR	90,7	100,0			3,1				66,9	36,0				1.287,4
431360 Paim Filho/RS	48,6	100,0	0,0			0,3		405,26	71,2				0,3	
421200 Palma Sola/SC	100,0	100,0			0,9				49,2	22,2				
431370 Palmeira das Missões/RS	84,5	100,0			0,4				93,0	41,4				
411790 Palotina/PR	88,9	100,0												
431395 Pantano Grande/RS	88,3	100,0	90,2	48,7	0,5	0,0		3.934,43	77,5	40,0	78,7		0,0	
421220 Papanduva/SC	49,8	95,8	0,0			0,9	0,8				8,3	20,6	0,9	
411820 Paranaguá/PR	97,9	100,0	0,0	4.658,8	0,4	1,4	0,9			20,0		55,5	1,4	
411840 Paranavai/PR	92,8	100,0	100,0	1.708,8	0,5	0,8		78,48	54,5	39,8			0,8	
431403 Pareci Novo/RS	100,0	100,0	99,1	118,2	3,4	0,3				42,9			0,1	
431405 Parobé/RS	100,0	100,0	90,1	1.427,9	0,3	0,4		139,69	51,9	32,6			0,3	
431406 Passa Sete/RS	13,2	100,0	0,0	207,7	3,8	0,7		156,34		25,0			0,5	
431410 Passo Fundo/RS	100,0	100,0	100,0	1.554,1	0,4	0,6				50,0			0,6	
411860 Paula Freitas/PR	46,1	100,0	0,0			0,5							0,5	
431415 Paverama/RS	100,0	100,0	100,0	748,1	0,8	0,5	0,3	181,27	55,1	25,0	1,4	0,0	0,3	
431417 Pedras Altas/RS	32,9	100,0			3,5				32,3	50,0				
431420 Pedro Osório/RS	0,0	0,0												
431430 Pejuçara/RS	65,2	100,0	80,7			0,4	0,3				144,6	19,4	0,4	
431440 Pelotas/RS	95,2	100,0	100,0	2.957,6	0,3	0,7	0,5	58,63	53,1	19,5	0,4	41,1	0,7	
421250 Penha/SC	100,0	100,0	100,0	2.108,6	1,0	1,8	1,6	79,40	98,0	34,5			1,6	
421260 Peritiba/SC	41,6	92,5			2,2				27,5	37,5				
411885 Perobal/PR	84,2	100,0	0,0			0,9	0,5				51,6	9,4	0,6	
411890 Pérola/PR	100,0	100,0	0,0			0,9	0,5				138,8	39,1	0,7	
421270 Petrolândia/SC	100,0	100,0	0,0	296,5	2,6	0,7	0,2	196,23	63,3	55,6	10,8	28,9	0,2	
421280 Piçarras/SC	90,8	100,0	93,6	933,7	1,3	1,0	0,9			23,0		6,9	1,0	
411910 Pien/PR	86,3	100,0	100,0	750,8	1,1	0,7	0,2	221,33	83,8	50,0		7,8	0,3	

TABELA In02 - INDICADORES SOBRE COLETA DE RESÍDUOS SÓLIDOS DOMICILIARES E PÚBLICOS

ANO DE REFERÊNCIA
2009

Município	Tx. cobertura de coleta RDO relativo a Pop. Total	Tx. cobertura de coleta RDO relativo a Pop. Urbana	Tx de terceirização da coleta	Produtividade média de coletadores e motoristas	Tx de motoristas e coletadores por habitante urbano	Massa (RDO + RPU) coletada per capita (habitante urbano)	Massa RDO coletada per capita (hab. atendido)	Custo unitário da coleta	Incidência do custo da coleta no custo total do manejo	Incidência de emprega da coleta no total de empregados no manejo	Tx de RCD colet. Pref. sobre (RDO + RPU)	Tx de RPU sobre RDO	Massa[RDO+RPU] col. percapita em rel. à pop. total atendida	Massa RCD percapita/ano em rel. à pop. urbana
Código Nome/UF	%	%	%	kg/(empreg.x dia)	empreg./1000hab.	kg/(hab. x dia)	kg/(hab.x dia)	R\$/t	%	%	%	%	%	%
Região Sul	I015	I016	I017	I018	I019	I021	I022	I023	I024	I025	I026	I027	I028	I029
411915 Pinhais/PR	100,0	100,0			0,4		0,5		97,3	44,4				
431446 Pinhal da Serra/RS	64,2	100,0												
431447 Pinhal Grande/RS	47,9	100,0	94,4	162,9	2,2	0,3	0,3	441,18	58,1	25,0	14,0	5,9		0,3
431445 Pinhal/RS	45,5	100,0	93,1	693,3	0,9	0,5	0,5	251,76	94,4	20,0	11,5	13,0		0,5
411920 Pinhalão/PR	62,9	96,3	47,4	263,1	4,6	1,0	0,5			40,9	52,6	111,1		1,1
411930 Pinhão/PR	82,5	100,0	34,6			0,6	0,3	97,37	67,1		0,3	36,6		0,3
431449 Pinheirinho do Vale/RS	20,0	100,0	0,0	9,6	5,5	0,1	0,0	1.333,33		100,0		25,0		0,0
421300 Pinheiro Preto/SC	100,0	100,0	96,5	825,1	1,2	0,9		148,60	59,2	6,5	127,8			0,5
411940 Pirai do Sul/PR	75,5	100,0			0,2					40,0				
431455 Pirapó/RS	100,0	100,0	60,5	229,0	8,3	1,6	0,4	257,16	86,4	75,0	9,3	7,5		0,4
421310 Piratuba/SC	76,9	100,0	0,0			1,5	1,1					0,0		1,1
411960 Pitanga/PR	55,6	100,0			0,7				3,8	40,0				
421315 Planalto Alegre/SC	36,5	94,9	100,0	127,8	2,8	0,3	0,3			100,0	16,7	0,0		0,3
431475 Poço das Antas/RS	100,0	100,0	100,0	287,5	3,8	0,9	0,4	327,59	96,7	100,0		0,0		0,4
411990 Ponta Grossa/PR	97,4	100,0	100,0	2.913,8	0,3	0,7		81,92	82,5	54,0				0,7
411995 Pontal do Paraná/PR	98,9	100,0	0,1	1.640,3	1,0	1,4								1,4
421330 Ponte Alta/SC	100,0	100,0	100,0	383,4	2,5	0,8		90,29	100,0	100,0	8,3			0,6
431478 Ponte Preta/RS	26,1	99,6	0,0	415,3	2,1	0,7		159,68	80,5	50,0				0,7
421340 Ponte Serrada/SC	69,0	100,0			0,6				73,0	50,0				
412000 Porecatu/PR	99,9	100,0												
431490 Porto Alegre/RS	100,0	100,0	99,0	2.274,7	0,5	1,0	0,7	57,57	22,9	22,1		31,5		1,0
421350 Porto Belo/SC	100,0	100,0	0,0	1.797,1	0,6	0,9				22,9				0,9
431500 Porto Lucena/RS	42,9	100,0			1,8					13,8				
431505 Porto Mauá/RS	58,9	100,0	0,0			1,3	0,7				12,0	2,5		0,8
412030 Porto Vitória/PR	0,0	0,0	0,0	745,5	1,4	0,9		180,13	92,1	50,0	0,0	2,9		
431510 Porto Xavier/RS	49,7	100,0												
431513 Pouso Novo/RS	29,2	100,0												
421370 Pouso Redondo/SC	100,0	100,0			0,7					31,6				
421380 Praia Grande/SC	82,4	100,0	56,1	1.639,0	0,9	1,3	0,7	64,16	57,4	23,5		35,7		0,9
412035 Pranchita/PR	60,5	100,0	100,0	639,0	1,1	0,7	0,7			100,0	0,0	0,0		0,7
421390 Presidente Castello Branco/SC	100,0	100,0	0,0	312,5	3,8	1,0	0,3	325,91	62,8	25,0		1,9		0,3
421400 Presidente Getúlio/SC	75,4	100,0	98,9	1.745,2	0,4	0,6	0,6	176,15	77,6	26,7		1,2		0,6
431514 Presidente Lucena/RS	100,0	100,0	97,8	143,8	4,1	0,5	0,2	341,61	95,1	45,5	0,0	2,3		0,2
412050 Primeiro de Maio/PR	100,0	100,0	40,3	1,2	1,0	0,0		3.722,84	57,6	90,9				0,0
421415 Princesa/SC	28,5	100,0	0,0	402,6	1,3	0,5	0,5	542,33	89,2	20,0	9,5	0,0		0,5
431530 Quarai/RS	91,6	100,0			0,8					80,0				
412065 Quarto Centenário/PR	81,5	100,0	0,0	2.543,1	1,8	3,9	2,0	35,17	70,0	55,6		38,2		2,7
412070 Quatiguá/PR	89,0	100,0	0,0	826,7	0,6	0,5	0,4	130,46	51,5	26,7	2,9	28,6		0,5
412080 Quatro Barras/PR	99,4	100,0			0,9		0,5		60,2	42,1				55,1

TABELA In02 - INDICADORES SOBRE COLETA DE RESÍDUOS SÓLIDOS DOMICILIARES E PÚBLICOS

ANO DE
REFERÊNCIA
2009

Município	Tx. cobertura de coleta RDO relativo a Pop. Total	Tx. cobertura de coleta RDO relativo a Pop. Urbana	Tx de terceirização da coleta	Produtividade média de coletores e motoristas	Tx de motoristas e coletores por habitante urbano	Massa (RDO + RPU) coletada per capita (habitante urbano)	Massa RDO coletada per capita (hab. atendido)	Custo unitário da coleta	Incidência do custo da coleta no custo total do manejo	Incidência de emprego da coleta no total de empregados no manejo	Tx de RCD colet. Pref. sobre (RDO + RPU)	Tx de RPU sobre RDO	Massa[RDO+RPU] col. per capita em rel. à pop. total atendida	Massa RCD per capita/ano em rel. à pop. urbana
Código Nome/UF	%	%	%	kg/(empreg.x dia)	empreg./1000hab.	kg/(hab. x dia)	kg/(hab.x dia)	R\$/t	%	%	%	%	%	%
Região Sul	I015	I016	I017	I018	I019	I021	I022	I023	I024	I025	I026	I027	I028	I029
412085 Quatro Pontes/PR	57,0	100,0	92,9	415,3	2,3	0,9	0,8	178,31	51,1	41,7	4,3	16,7	0,9	
412090 Quedas do Iguaçu/PR	65,6	99,2			0,6				72,5	54,6				49,3
431532 Quevedos/RS	26,9	100,0			3,9				47,0	60,0				
412120 Quitandinha/PR	63,1	100,0	100,0			0,7	0,2					0,0	0,2	
412140 Realeza/PR	88,8	100,0												
412150 Rebouças/PR	100,0	100,0	0,0			0,8		250,00	65,9		2,1		0,4	
431545 Relvado/RS	32,2	100,0			2,8				92,8	66,7				
412175 Reserva do Iguaçu/PR	71,6	100,0												
412170 Reserva/PR	51,6	100,0	0,0			0,4	0,4					0,6	0,4	
412180 Ribeirão Claro/PR	100,0	100,0	0,0	1.013,8	1,2	1,1	0,6	191,84	81,7	22,5	201,7	10,7	0,7	1.572,9
412210 Rio Bom/PR	58,8	100,0	0,0			0,2	0,2				1,2	4,5	0,2	
421460 Rio do Oeste/SC	100,0	100,0	100,0	639,0	1,3	0,7		271,76	86,8	33,3	0,1		0,3	
421480 Rio do Sul/SC	95,0	100,0			0,5		0,5			89,7				
421470 Rio dos Cedros/SC	99,9	100,0	0,0	390,5	1,9	0,6	0,3	109,09	46,7	36,0	10,9	0,0	0,3	72,4
421490 Rio Fortuna/SC	23,2	68,9	0,0	154,4	1,9	0,3	0,4				6,9	0,0	0,4	
431560 Rio Grande/RS	100,0	100,0			0,5					30,3				
412230 Rio Negro/PR	100,0	100,0			0,5				31,7	24,1				
431570 Rio Pardo/RS	97,0	100,0							70,9					
421505 Rio Rufino/SC	100,0	100,0	0,0			1,0	0,3				2,0	0,4	0,3	
431600 Rolante/RS	100,0	100,0			0,3				92,8	20,0				
421520 Romelândia/SC	33,5	100,0	94,2	275,6	2,1	0,5	0,5	271,97	91,6	23,5	14,5	6,2	0,5	
412250 Roncador/PR	72,1	100,0							68,3					
431620 Rondinha/RS	100,0	100,0	96,5	324,6	4,4	1,2	0,5	135,81	61,6	71,4	4,9	3,7	0,5	
412260 Rondon/PR	100,0	100,0	0,0			0,4	0,2	127,04	64,1		64,3	45,5	0,3	
412270 Sabáudia/PR	78,8	100,0							26,9					
431643 Saldanha Marinho/RS	100,0	100,0	100,0			0,0	0,0				0,0	0,0	0,0	
412290 Salto do Itararé/PR														
431645 Salto do Jacuí/RS	100,0	100,0	100,0	1.533,6	0,7	1,0	0,8	55,57	100,0	100,0	62,5	0,0	0,8	
412300 Salto do Lontra/PR	48,5	100,0	9,5	1.651,9	0,8	1,1	1,0			33,3	9,3	10,2	1,1	
421540 Salto Veloso/SC	100,0	100,0	3,9	9.061,9	3,3	25,5				39,3	96,2		19,6	
431650 Salvador do Sul/RS	100,0	100,0	0,0	383,4	2,0	0,7	0,4	216,22	92,6	42,1		0,0	0,4	
421545 Sangão/SC	100,0	100,0												
431670 Santa Bárbara do Sul/RS	0,0	0,0												
412320 Santa Cecília do Pavão/PR	81,0	100,0			1,3				73,2	100,0				
412330 Santa Cruz de Monte Castelo/PR	100,0	100,0	0,0	2.769,6	0,8	1,8	1,2	67,77	77,8	20,0	11,5	1,1	1,2	76,7
431680 Santa Cruz do Sul/RS	100,0	100,0	100,0	2.281,7	0,3	0,6	0,6	89,08	60,6	42,2		1,4	0,6	
412340 Santa Fé/PR														
412350 Santa Helena/PR	66,1	100,0			1,8					48,8				
421555 Santa Helena/SC	34,3	100,0	84,4	102,2	4,7	0,4	0,4	225,00	34,9	30,8		18,5	0,4	

TABELA In02 - INDICADORES SOBRE COLETA DE RESÍDUOS SÓLIDOS DOMICILIARES E PÚBLICOS

ANO DE
REFERÊNCIA
2009

Município	Tx. cobertura de coleta RDO relativo a Pop. Total	Tx. cobertura de coleta RDO relativo a Pop. Urbana	Tx de terceirização da coleta	Produtividade média de coletadores e motoristas	Tx de motoristas e coletadores por habitante urbano	Massa (RDO + RPU) coletada per capita (habitante urbano)	Massa RDO coletada per capita (hab. atendido)	Custo unitário da coleta	Incidência do custo da coleta no custo total do manejo	Incidência de emprega da coleta no total de empregados no manejo	Tx de RCD colet. Pref. sobre (RDO + RPU)	Tx de RPU sobre RDO	Massa[RDO+RPU] col. percapita em rel. à pop. total atendida	Massa RCD percapita/ano em rel. à pop. urbana
Código Nome/UF	%	%	%	kg/(empreg.x dia)	empreg./1000hab.	kg/(hab. x dia)	kg/(hab.x dia)	R\$/t	%	%	%	%	%	%
Região Sul	I015	I016	I017	I018	I019	I021	I022	I023	I024	I025	I026	I027	I028	I029
412370 Santa Isabel do Ivaí/PR	78,3	100,0	0,0	920,1	0,4	0,4	0,2	269,04		25,0	30,6	60,0	0,4	
412382 Santa Lúcia/PR	57,8	99,5	0,0	306,7	1,4	0,4	0,3	326,95	68,6	42,9	6,3	20,0	0,4	
431690 Santa Maria/RS	100,0	100,0												
412395 Santa Mônica/PR	83,7	100,0	0,0			0,5	0,1				190,1	119,2	0,2	
421560 Santa Rosa de Lima/SC	100,0	100,0	46,6			1,6	0,4					7,4	0,4	
421565 Santa Rosa do Sul/SC	100,0	100,0	0,0	411,5	0,8	0,3	0,1			30,0	9,3	0,6	0,1	
431720 Santa Rosa/RS	100,0	100,0	0,0	1.101,2	0,8	0,8	0,7	77,46	44,6	23,9		0,0	0,7	
431725 Santa Tereza/RS	63,7	100,0												
412405 Santa Terezinha de Itaipu/PR	13,8	15,9	50,0			0,2	1,1				37,5	14,3	1,2	69,4
421567 Santa Terezinha/SC	100,0	100,0												
431700 Santana da Boa Vista/RS	44,8	100,0												
431710 Santana do Livramento/RS	91,0	100,0	92,3	79,9	0,3	0,0	0,0			30,2		8,3	0,0	
421569 Santiago do Sul/SC	40,1	100,0	100,0			0,5					2,7		0,5	5,1
431750 Santo Ângelo/RS	95,8	100,0	99,1	5.437,0	0,4	2,0	1,7	18,68	69,7	32,9		4,0	1,8	
431760 Santo Antônio da Patrulha/RS	100,0	100,0	100,0	2.530,4	0,2	0,5	0,3	102,02	82,7	37,5			0,3	
412410 Santo Antônio da Platina/PR	84,4	100,0			0,4				43,4	29,2				
431770 Santo Antônio das Missões/RS	100,0	100,0	54,6	421,7	1,2	0,4		381,82	84,9	42,1	4,7		0,2	
431755 Santo Antônio do Palma/RS	30,5	100,0	0,0	517,6	1,5	0,7				20,0	30,9		0,6	
412430 Santo Antônio do Paraíso/PR	80,1	100,0												
431775 Santo Antônio do Planalto/RS					2,5				64,2	42,9				
431780 Santo Augusto/RS	100,0	100,0	0,0	255,6	1,7	0,4	0,3	320,14	100,0	100,0	13,9	10,8	0,3	22,9
431795 Santo Expedito do Sul/RS	0,0	0,0	92,3			0,4		171,02	55,7			8,3		
412450 Santo Inácio/PR	100,0	100,0												
421580 São Bento do Sul/SC	94,7	98,3	99,8	1.658,0	0,3	0,5		223,37	88,7	41,7			0,5	
421575 São Bernardino/SC	22,2	100,0	100,0	51,1	5,1	0,2				75,0			0,2	
421590 São Bonifácio/SC	0,0	0,0	0,0			1,0		361,85			61,1	4,8		
431800 São Borja/RS	0,0	0,0	56,0			0,0								
421600 São Carlos/SC	100,0	100,0	85,7	596,4	0,4	0,2	0,1			25,0	26,8	16,7	0,1	
431810 São Francisco de Assis/RS	0,0	0,0			0,2					30,0				
421620 São Francisco do Sul/SC	100,0	100,0			0,8				48,6	19,4				
431830 São Gabriel/RS	77,5	87,6			0,4				52,6	25,6				
421630 São João Batista/SC	86,7	100,0	25,6	1.708,8	0,8	1,1	0,9	49,68	96,3	22,2	30,7	11,4	1,0	1.111,6
421635 São João do Itaperiú/SC	95,0	100,0												
421625 São João do Oeste/SC	72,1	100,0	95,6	455,8	1,6	0,6	0,3	192,30	52,8	30,0	7,5	4,7	0,3	
421640 São João do Sul/SC	100,0	100,0	0,0	617,7	2,4	1,2	0,2	351,72	64,8	25,0	17,2	20,8	0,2	156,4
412510 São João do Triunfo/PR	52,3	100,0	0,0	692,2	0,7	0,4		75,47	41,2	25,0			0,2	
412535 São Jorge do Patrocínio/PR	0,0	0,0	0,0	191,2	1,7	0,3		234,26	26,5	31,6	80,2	1,7		
412520 São Jorge d'Oeste/PR	65,2	100,0	81,3			0,0	0,0	1.734,38	94,9		93,8	23,1	0,0	
412545 São José das Palmeiras/PR	60,2	100,0												

TABELA In02 - INDICADORES SOBRE COLETA DE RESÍDUOS SÓLIDOS DOMICILIARES E PÚBLICOS

ANO DE
REFERÊNCIA
2009

Município	Tx. cobertura de coleta RDO relativo a Pop. Total	Tx. cobertura de coleta RDO relativo a Pop. Urbana	Tx de terceirização da coleta	Produtividade média de coletadores e motoristas	Tx de motoristas e coletadores por habitante urbano	Massa (RDO + RPU) coletada per capita (habitante urbano)	Massa RDO coletada per capita (hab. atendido)	Custo unitário da coleta	Incidência do custo da coleta no custo total do manejo	Incidência de emprego da coleta no total de empregados no manejo	Tx de RCD colet. Pref. sobre (RDO + RPU)	Tx de RPU sobre RDO	Massa[RDO+RPU] col. per capita em rel. à pop. total atendida	Massa RCD per capita/ano em rel. à pop. urbana
Código Nome/UF	%	%	%	kg/(empreg.x dia)	empreg./1000hab.	kg/(hab. x dia)	kg/(hab.x dia)	R\$/t	%	%	%	%	%	%
Região Sul	I015	I016	I017	I018	I019	I021	I022	I023	I024	I025	I026	I027	I028	I029
421670 São José do Cedro/SC	67,0	100,0			1,1					50,0				
431846 São José do Herval/RS	100,0	100,0	63,8	241,1	3,6	0,7	0,2	303,71	91,3	60,0	11,0	12,6	0,2	
431848 São José do Hortêncio/RS	100,0	100,0	100,0		0,0	0,8	0,5	152,03	97,2	0,0		0,0	0,5	
431849 São José do Inhacorá/RS	100,0	100,0	0,0	264,1	4,3	1,0	0,2	269,45	90,3	37,5	48,4	74,7	0,3	
431850 São José do Norte/RS	91,9	100,0	100,0			10,5	0,3				0,5	2.500,0	8,6	
431860 São José do Ouro/RS	60,8	97,0	0,0	1.078,3	0,9	0,8	0,7			17,4		28,6	0,9	
431861 São José do Sul/RS	81,0	100,0	100,0	94,8	5,3	0,4	0,2	611,65	95,4	100,0		0,0	0,2	
431862 São José dos Ausentes/RS	100,0	100,0	75,0	159,7	4,4	0,6	0,3	17,58	31,2	36,4		33,3	0,3	
412550 São José dos Pinhais/PR	100,0	100,0												
421660 São José/SC	100,0	100,0	94,9	2.184,3	0,4	0,7	0,7			15,7	2,9	5,8	0,7	
431870 São Leopoldo/RS	99,6	100,0			0,3				27,8	28,7				641,9
431880 São Lourenço do Sul/RS	51,4	93,9							60,7					
412555 São Manoel do Paraná/PR	53,9	100,0												
431900 São Marcos/RS	100,0	100,0	87,3			0,7	0,5	171,70	100,0			14,6	0,6	
421710 São Martinho/SC	59,6	100,0	2,6	338,7	3,4	1,0	0,6	246,46	72,2	28,6	12,5	0,7	0,6	
412560 São Mateus do Sul/PR	100,0	100,0	100,0	5.111,8	0,5	2,1	0,4	77,83	53,8	19,4	0,1	220,0	1,3	
431915 São Miguel das Missões/RS	100,0	100,0							95,8					
412570 São Miguel do Iguaçu/PR	77,6	100,0	17,9	999,0	0,8	0,7	0,5	51,79	11,9	14,0		0,2	0,5	
421720 São Miguel do Oeste/SC	88,0	100,0	100,0	2.875,4	0,3	0,7	0,6	130,12	62,9	26,5	56,4	18,1	0,7	
431920 São Nicolau/RS	86,2	100,0							51,0					
431930 São Paulo das Missões/RS	53,7	100,0	100,0	333,1	1,4	0,4	0,2	317,60	100,0	100,0		0,0	0,2	
421725 São Pedro de Alcântara/SC	76,2	100,0												
431940 São Pedro do Sul/RS	77,3	100,0												
431950 São Sebastião do Cai/RS	84,6	100,0	47,4	7.284,4	0,2	1,5	1,4			19,1	52,6	1,3	1,4	281,9
431960 São Sepé/RS	100,0	100,0	90,3	1.980,8	0,3	0,5	0,4	214,52	93,9	22,2	48,4	10,7	0,4	
412610 São Tomé/PR	89,1	100,0	0,0	1.237,5	0,7	0,8	0,5			23,1	258,2	19,8	0,7	
431971 São Valentim do Sul/RS	100,0	100,0	29,2			1,6	0,5	66,80	68,6			3,1	0,5	
412620 Sapopema/PR	68,8	100,0	2,9	11,2	1,4	0,0		3.428,57	68,3	50,0	68,6		0,0	
412627 Saudade do Iguaçu/PR	46,9	100,0	100,0	539,9	1,2	0,6	0,5	181,03	45,5	23,1	9,9	12,7	0,6	
421740 Schroeder/SC	90,0	100,0												
432023 Sede Nova/RS					2,0					16,7				
432026 Segredo/RS	26,2	100,0	0,0	255,6	1,6	0,3							0,3	
432030 Selbach/RS	83,3	100,0	49,0			1,8	0,8	61,23	47,0		39,1	78,4	1,4	
412630 Sengés/PR	92,9	100,0	0,7	1.269,2	0,7	0,8	0,6	14,89	22,1	22,9	114,4	1,2	0,6	
432035 Sentinela do Sul/RS	100,0	100,0	100,0	798,7	2,9	2,0		83,30	61,1	44,4	0,0		0,5	
432040 Serafina Corrêa/RS	0,0	0,0	100,0	1.533,6	0,5	0,7		173,36	71,9	37,5				
421755 Serra Alta/SC	44,3	100,0	93,8			0,6	0,6	187,50	63,2		15,6	6,7	0,6	
412635 Serranópolis do Iguaçu/PR	58,3	100,0	0,0	428,1	1,5	0,5	0,4	105,70	74,3	60,0	49,8	0,5	0,4	
432050 Sertão/RS	51,8	100,0			0,9					42,9				23,2

TABELA In02 - INDICADORES SOBRE COLETA DE RESÍDUOS SÓLIDOS DOMICILIARES E PÚBLICOS

ANO DE REFERÊNCIA
2009

Município	Tx. cobertura de coleta RDO relativo a Pop. Total	Tx. cobertura de coleta RDO relativo a Pop. Urbana	Tx de terceirização da coleta	Produtividade média de coletadores e motoristas	Tx de motoristas e coletadores por habitante urbano	Massa (RDO + RPU) coletada per capita (habitante urbano)	Massa RDO coletada per capita (hab. atendido)	Custo unitário da coleta	Incidência do custo da coleta no custo total do manejo	Incidência de emprega da coleta no total de empregados no manejo	Tx de RCD colet. Pref. sobre (RDO + RPU)	Tx de RPU sobre RDO	Massa[RDO+RPU] col. percapita em rel. à pop. total atendida	Massa RCD percapita/ano em rel. à pop. urbana
Código Nome/UF	%	%	%	kg/(empreg.x dia)	empreg./1000hab.	kg/(hab. x dia)	kg/(hab.x dia)	R\$/t	%	%	%	%	%	%
Região Sul	I015	I016	I017	I018	I019	I021	I022	I023	I024	I025	I026	I027	I028	I029
432060 Severiano de Almeida/RS	70,6	100,0	0,0	129,7	4,7	0,5	0,2	288,47	92,9	85,7	1,0	1,5	0,2	
421760 Siderópolis/SC	96,2	100,0	64,3	1.437,7	0,4	0,5		17,78	76,2	23,5			0,4	
432065 Silveira Martins/RS	56,0	100,0												
432067 Sinimbu/RS	100,0	100,0	100,0			0,1					1,1		0,0	
412660 Siqueira Campos/PR	78,5	100,0	0,0			0,6	0,6				249,2	0,3	0,6	
432070 Sobradinho/RS	0,0	0,0	100,0	1.413,4	0,4	0,5		115,63	68,2	33,3		2,4		
432080 Soledade/RS	79,0	100,0	97,5	1.022,6	0,5	0,5	0,5	221,20	88,8	43,3	138,4	2,6	0,5	
412665 Sulina/PR	73,2	100,0	95,6			0,5	0,2				4,4	4,7	0,3	
421780 Taió/SC	64,0	100,0	99,8	1.152,8	0,7	0,6	0,5	149,65	63,1	30,0	2,3	0,2	0,5	
412667 Tamarana/PR	63,7	100,0	0,0			0,7	0,4					16,9	0,5	
421790 Tangará/SC	0,0	0,0			0,4				56,4	12,5				
412680 Tapejara/PR	86,8	100,0	0,0	468,6	1,4	0,5	0,4	193,64	47,8	37,5	12,5	22,2	0,5	
432100 Tapera/RS	17,3	21,0	100,0	932,9	1,1	0,9	4,3	5,14	41,3	32,3		0,0	4,3	
432110 Tapes/RS	100,0	100,0	50,4			0,8					10,0		0,7	29,5
432132 Taquaruçu do Sul/RS	100,0	100,0	100,0	0,0	3,8	0,5			44,0	10,3			0,2	
432135 Tavares/RS	74,5	100,0	100,0	575,1	1,0	0,5		401,08	100,0	100,0			0,4	
412700 Teixeira Soares/PR	62,5	100,0			0,6				68,9	23,1				
412720 Terra Boa/PR	82,5	100,0			0,5				59,7	31,6				
432143 Terra de Areia/RS	93,3	100,0	100,0			0,1	0,1					0,0	0,1	
421810 Timbé do Sul/SC	86,5	100,0	22,2	559,1	2,3	1,4		80,62	53,0	40,0	13,3		0,5	300,2
421820 Timbó/SC	100,0	100,0	0,0			0,5		222,68	81,1				0,5	
432150 Torres/RS	0,0	0,0			1,3					75,5				
421830 Três Barras/SC	98,4	100,0	100,0	996,8	0,3	0,3	0,2	305,54	81,0	41,7		0,0	0,2	
432166 Três Cachoeiras/RS	100,0	100,0	100,0	843,5	0,5	0,4	0,3	218,18	100,0	100,0		0,0	0,3	
432183 Três Forquilhas/RS	95,9	100,0							100,0					
432185 Três Palmeiras/RS	0,0	0,0												
432190 Três Passos/RS	77,0	100,0	73,2	3.114,2	0,2	0,6	0,4	61,15	46,5	9,1		36,6	0,6	
421835 Treviso/SC	90,3	100,0							94,0					
421840 Treze de Maio/SC	100,0	100,0	0,0	639,0	2,6	1,4	0,4	160,00	72,1	29,4		0,0	0,4	
421850 Treze Tilias/SC	69,2	100,0			0,7				68,9	33,3				
432195 Trindade do Sul/RS	100,0	100,0	98,5			0,7	0,3	89,36	68,3		7,3	1,5	0,3	
432200 Triunfo/RS	72,9	100,0												
421860 Trombudo Central/SC	76,7	100,0	0,0	830,7	0,8	0,5	0,4	386,74	98,5	23,1	19,2	0,0	0,4	
421870 Tubarão/SC	91,6	100,0	100,0	329,4	0,3	0,1	0,1			22,7		9,2	0,1	
432210 Tucunduva/RS	69,9	100,0	0,0	91,9	1,0	0,1	0,1	1.250,84	92,5	22,2	87,0	15,0	0,1	
421875 Tunápolis/SC	49,7	100,0	92,6	202,3	2,2	0,4	0,2	357,95	63,3	27,3	6,8	8,0	0,2	
432215 Tunas/RS	30,1	100,0			2,2				97,0	60,0				
432220 Tupanciretã/RS	0,0	0,0												307,5
432225 Tupandi/RS	100,0	100,0	99,0	764,0	1,1	0,7		130,30	81,3	37,5	41,8		0,5	123,4

TABELA In02 - INDICADORES SOBRE COLETA DE RESÍDUOS SÓLIDOS DOMICILIARES E PÚBLICOS

ANO DE
REFERÊNCIA
2009

Município	Tx. cobertura de coleta RDO relativo a Pop. Total	Tx. cobertura de coleta RDO relativo a Pop. Urbana	Tx de terceirização da coleta	Produtividade média de coletadores e motoristas	Tx de motoristas e coletadores por habitante urbano	Massa (RDO + RPU) coletada per capita (habitante urbano)	Massa RDO coletada per capita (hab. atendido)	Custo unitário da coleta	Incidência do custo da coleta no custo total do manejo	Incidência de emprego da coleta no total de empregados no manejo	Tx de RCD colet. Pref. sobre (RDO + RPU)	Tx de RPU sobre RDO	Massa[RDO+RPU] col. percapita em rel. à pop. total atendida	Massa RCD percapita/ano em rel. à pop. urbana
Código Nome/UF	%	%	%	kg/(empreg.x dia)	empreg./1000hab.	kg/(hab. x dia)	kg/(hab.x dia)	R\$/t	%	%	%	%	%	%
Região Sul	I015	I016	I017	I018	I019	I021	I022	I023	I024	I025	I026	I027	I028	I029
432230 Tuparendi/RS	80,2	100,0	75,8			0,8					56,8		0,6	
412796 Turvo/PR	53,6	100,0							96,6					
432234 Ubiretama/RS	19,5	100,0	0,0			0,3	0,3	400,00	67,4		7,0	4,2	0,3	
432235 União da Serra/RS	100,0	100,0	25,0	0,3	17,9	0,0	0,0			33,3	25,0	100,0	0,0	
412820 União da Vitória/PR	97,2	100,0	100,0	1.640,0	0,4	0,5	0,5	86,44	71,9	42,9	9,4	0,0	0,5	17,2
421885 União do Oeste/SC	34,9	100,0			1,9				70,9	40,0				
412830 Uniflor/PR	75,1	100,0							55,2					
432240 Uruguaiana/RS	0,0	0,0	100,0			0,8								
421895 Urupema/SC	64,0	100,0	0,0	114,0	2,4	0,2	0,2	469,72	95,9	100,0	9,4	7,0	0,2	
421900 Urussanga/SC	87,3	100,0												
432250 Vacaria/RS	0,0	0,0	66,8			0,8					62,8	49,7		
432255 Vanini/RS	100,0	100,0					1,2							
421910 Vargeão/SC	100,0	100,0	97,5	251,8	2,8	0,6	0,3			50,0	2,5	2,6	0,3	
432260 Venâncio Aires/RS	0,0	0,0	97,6	1.462,6	0,4	0,5		96,42	67,3	64,3		2,5		
412853 Ventania/PR	65,8	100,0	0,0	329,5	1,1	0,3	0,3	278,79	76,7	47,1	2,9	3,1	0,3	
412855 Vera Cruz do Oeste/PR	100,0	100,0	16,7			0,4		176,04			14,4		0,3	
432285 Vespasiano Correa/RS	74,6	100,0	0,0	575,1	5,4	2,7	0,7	222,22	97,8	66,7		0,0	0,7	
432290 Viadutos/RS	99,9	100,0	96,0	266,2	2,3	0,5				37,5			0,2	
432310 Vicente Dutra/RS	34,7	85,7												
421930 Videira/SC	97,4	100,0	79,4	3.203,2	0,3	0,8	0,6			21,8		25,9	0,7	
432335 Vila Lângaro/RS	100,0	100,0	0,0			0,8		482,76	88,6				0,1	
412850 Wenceslau Braz/PR	88,9	100,0	32,8	1.268,5	1,8	2,0	1,5	42,33	63,8	46,6	56,0	12,6	1,7	

TABELA In03
INDICADORES SOBRE COLETA SELETIVA E TRIAGEM

TABELA In03 - INDICADORES SOBRE COLETA SELETIVA E TRIAGEM

ANO DE
REFERÊNCIA
2009

Município	Taxa de recuperação de recicláveis em relação à quantidade de RDO e RPU	Massa recuperada per capita	Relação entre quantidades da coleta seletiva e RDO	Incid. de papel/papelão sobre total mat. recuperado	Incid. de plásticos sobre total material recuperado	Incid. de metais sobre total material recuperado	Incid. de vidros sobre total material recuperado	Incid. de "outros" sobre total material recuperado	Massa per capita recolhida via coleta seletiva	
Código Nome/UF	%	kg/(1000hab.x ano)	%	%	%	%	%	%	kg/(hab.x ano)	
Região Sul	I031	I032	I053	I034	I035	I038	I039	I040	I054	
420010 Abelardo Luz/SC										
420020 Agrolândia/SC										
420030 Agronômica/SC	10,4	39,4		30,8	7,7	46,2	15,4	0,0		
420040 Água Doce/SC										
430005 Água Santa/RS	31,7	79,3		33,0	28,0	11,0	13,0	15,0		
420050 Águas de Chapecó/SC										
420055 Águas Frias/SC	4,2	15,5		33,3	23,3	33,3	0,0	10,0	15,4	
420060 Águas Mornas/SC	80,0	244,3		16,7	20,8	31,3	31,3	0,0		
430010 Agudo/RS										
430020 Ajuricaba/RS		138,1		17,4	8,7	8,7	13,0	52,2	482,7	
430030 Alecrim/RS	0,0	0,0								
430040 Alegrete/RS	5,1	10,7	5,4	62,5	7,5	19,2	10,6	0,3	10,6	
430045 Alegria/RS	44,5	256,3	104,9	19,1	11,9	59,5	2,4	7,1	575,9	
430050 Alpestre/RS	6,6	19,8		22,0	43,9	29,3	4,9	0,0		
430055 Alto Alegre/RS	2,0	5,4		50,0	25,0	25,0	0,0	0,0		
420075 Alto Bela Vista/SC									170,5	
412862 Alto Paraíso/PR	4,2	5,8		54,9	18,6	26,5	0,0	0,0		
410060 Alto Paraná/PR	1,7	3,2		42,3	32,4	19,7	5,6	0,0	3,2	
410070 Alto Piquiri/PR	7,5	23,6	15,8	31,7	26,8	39,0	2,4	0,0	23,6	
410050 Altônia/PR	0,5	0,5	0,5	50,0	12,5	12,5	25,0	0,0	0,5	
430060 Alvorada/RS			0,9						1,6	
410090 Amaporã/PR		344,6		69,0	20,7	6,9	3,5	0,0		
430064 Ametista do Sul/RS	2,5	4,1	100,0	56,3	25,0	9,4	9,4	0,0	152,4	
410105 Anahy/PR	26,7	47,8		44,0	40,0	4,0	8,0	4,0	47,7	
410110 Andirá/PR										
410115 Ângulo/PR										
420110 Anitápolis/SC		123,6		50,0	40,0	3,3	6,7	0,0	247,1	
410120 Antonina/PR										
430080 Antônio Prado/RS		10,0		20,0	20,0	20,0	20,0	20,0	55,1	
420125 Apiúna/SC	5,0	11,6	6,2						13,9	
410140 Apucarana/PR	4,5	12,0		59,2	19,7	5,6	6,4	9,1	12,6	
410150 Arapongas/PR	3,2	7,3		63,9	36,0	0,0	0,1	0,0		
430087 Araricá/RS	81,8	194,8		8,3	22,2	1,7	1,1	66,7		
410180 Araucária/PR	0,9	1,8	4,3	44,1	24,2	5,4	17,0	9,3	8,2	
420150 Armazém/SC		88,9		39,1	24,9	14,9	13,0	8,0	96,2	
430100 Arroio do Meio/RS										
430107 Arroio do Padre/RS	23,3	28,7	101,7	10,7	12,1	50,0	21,4	5,7	122,9	
430130 Arroio Grande/RS		9,7		30,8	51,5	2,7	15,0	0,0		
420160 Arroio Trinta/SC	0,0	0,0								

TABELA In03 - INDICADORES SOBRE COLETA SELETIVA E TRIAGEM

ANO DE
REFERÊNCIA
2009

Município	Taxa de recuperação de recicláveis em relação à quantidade de RDO e RPU	Massa recuperada per capita	Relação entre quantidades da coleta seletiva e RDO	Incid. de papel/papelão sobre total mat. recuperado	Incid. de plásticos sobre total material recuperado	Incid. de metais sobre total material recuperado	Incid. de vidros sobre total material recuperado	Incid. de "outros" sobre total material recuperado	Massa per capita recolhida via coleta seletiva	
Código Nome/UF	%	kg/(1000hab.x ano)	%	%	%	%	%	%	kg/(hab.x ano)	
Região Sul	I031	I032	I053	I034	I035	I038	I039	I040	I054	
430140 Arvorezinha/RS	1,5	6,9	21,7	31,0	16,7	35,7	9,5	7,1	90,8	
420170 Ascurra/SC										
410210 Astorga/PR	3,1	8,0		46,6	26,3	12,7	6,1	8,3	7,9	
430155 Áurea/RS									30,2	
420190 Aurora/SC										
430160 Bagé/RS	0,0	0,0	0,0	12,6	22,9	10,7	0,0	53,8	0,0	
420200 Balneário Camboriú/SC		10,0								
430163 Balneário Pinhal/RS										
420208 Bandeirante/SC	0,0	0,0								
410250 Barbosa Ferraz/PR										
430185 Barra do Guarita/RS										
430187 Barra do Quaraí/RS		3,6		50,0	25,0	13,0	7,0	5,0	25,0	
430192 Barra do Rio Azul/RS	16,7	2,7	66,7	100,0	0,0	0,0	0,0	0,0	5,3	
410260 Barracão/PR		77,4	99,8	51,4	22,2	8,3	10,5	7,5	405,9	
430200 Barros Cassal/RS										
410275 Bela Vista da Caroba/PR										
410280 Bela Vista do Paraíso/PR										
420213 Bela Vista do Toldo/SC	0,0	0,0								
420220 Benedito Novo/SC	23,1	32,2		40,0	13,3	33,3	13,3	0,0		
430210 Bento Gonçalves/RS	0,1	0,2		37,4	29,8	12,1	13,1	7,6		
410290 Bituruna/PR	11,8	25,7	13,3	25,0	25,0	40,0	10,0	0,0	25,7	
410302 Boa Esperança do Iguaçu/PR	13,3	18,2	14,2	25,0	18,8	25,0	31,3	0,0	19,3	
410304 Boa Ventura de São Roque/PR										
430215 Boa Vista das Missões/RS										
410310 Bocaiúva do Sul/PR										
420257 Bom Jesus do Oeste/SC										
410315 Bom Jesus do Sul/PR	15,4	54,7	15,4	16,7	43,3	26,7	13,3	0,0	54,7	
430230 Bom Jesus/RS										
430235 Bom Princípio/RS		113,3		40,0	40,0	15,0	5,0	0,0	163,1	
420260 Bom Retiro/SC	30,0	59,9		25,0	25,0	25,0	25,0	0,0		
420245 Bombinhas/SC										
410330 Borrazópolis/PR		11,6		30,3	49,1	9,5	10,7	0,5		
430250 Bossoroca/RS		17,3		35,7	7,1	28,6	21,4	7,1	17,2	
430258 Bozano/RS										
420280 Braço do Norte/SC										
420285 Braço do Trombudo/SC		236,3	100,0	13,6	10,5	8,8	13,2	54,0	279,7	
410335 Braganey/PR										
420290 Brusque/SC										
420300 Caçador/SC	2,1	5,5	3,1	50,4	25,8	12,7	11,2	0,0	5,7	

TABELA In03 - INDICADORES SOBRE COLETA SELETIVA E TRIAGEM

ANO DE
REFERÊNCIA
2009

Município	Taxa de recuperação de recicláveis em relação à quantidade de RDO e RPU	Massa recuperada per capita	Relação entre quantidades da coleta seletiva e RDO	Incid. de papel/papelão sobre total mat. recuperado	Incid. de plásticos sobre total material recuperado	Incid. de metais sobre total material recuperado	Incid. de vidros sobre total material recuperado	Incid. de "outros" sobre total material recuperado	Massa per capita recolhida via coleta seletiva	
	%	kg/(1000hab.x ano)	%	%	%	%	%	%	kg/(hab.x ano)	
Código	Nome/UF									
Região Sul										
	I031	I032	I053	I034	I035	I038	I039	I040	I054	
430280	Caçapava do Sul/RS	4,0	10,9		47,6	38,1	9,5	4,8	0,0	12,4
430290	Cacequi/RS									
430310	Cachoeirinha/RS	1,0	1,9		51,4	34,1	6,1	2,8	5,7	2,3
410345	Cafelândia/PR	7,5	17,4	9,0	60,0	20,0	10,0	5,0	5,0	17,3
430340	Caçara/RS	0,0	0,0							
430350	Camaquã/RS	0,0	0,4	0,0	20,0	25,0	15,0	5,0	35,0	0,4
430360	Cambará do Sul/RS									
410370	Cambé/PR	0,2	0,6	0,2						0,6
430367	Campestre da Serra/RS									
410400	Campina Grande do Sul/PR									31,7
410405	Campo Bonito/PR									
410410	Campo do Tenente/PR	3,7	6,0	3,9	25,0	12,5	25,0	25,0	12,5	5,9
410420	Campo Largo/PR	4,7	8,1		36,5	14,6	9,5	6,1	33,3	10,7
430410	Campos Borges/RS	0,0	0,0	90,7						315,8
420360	Campos Novos/SC									
430420	Candelária/RS	17,8	35,5		59,2	0,8	3,0	1,5	35,5	
430430	Cândido Godói/RS									
410442	Cândói/PR									39,6
430440	Canela/RS	17,3	36,1	81,5	15,3	27,4	1,5	8,8	47,0	158,9
420370	Canelinha/SC		10,1		16,7	25,0	33,3	16,7	8,3	
430450	Canguçu/RS	0,2	0,5	4,5	50,0	38,5	2,9	8,7	0,0	12,1
430460	Canoas/RS	2,1	4,3	2,1						4,3
410450	Capanema/PR		94,7		41,5	19,5	29,3	9,8	0,0	94,6
420325	Capão Alto/SC									
430466	Capão do Leão/RS									
410460	Capitão Leonidas Marques/PR	14,7	26,3	16,4	40,4	28,3	14,7	14,3	2,3	29,2
430469	Capitão/RS		4,6							
420395	Capivari de Baixo/SC									
430467	Capivari do Sul/RS									
430471	Caraá/RS									
430470	Carazinho/RS			4,3						12,2
410470	Carlópolis/PR		64,9		26,0	34,6	16,6	20,8	2,1	
430490	Casca/RS	19,5	30,0	25,0	20,8	53,5	15,3	10,4	0,0	37,5
410480	Cascavel/PR	1,3	4,4		62,8	26,0	0,5	3,0	7,8	5,2
430495	Caseiros/RS									
410490	Castro/PR	19,5	23,6	30,0	24,5	2,9	2,3	1,6	68,7	35,0
420400	Catanduvas/SC									
430500	Catuípe/RS									
420410	Caxambu do Sul/SC									

TABELA In03 - INDICADORES SOBRE COLETA SELETIVA E TRIAGEM

ANO DE
REFERÊNCIA
2009

Município	Taxa de recuperação de recicláveis em relação à quantidade de RDO e RPU	Massa recuperada per capita	Relação entre quantidades da coleta seletiva e RDO	Incid. de papel/papelão sobre total mat. recuperado	Incid. de plásticos sobre total material recuperado	Incid. de metais sobre total material recuperado	Incid. de vidros sobre total material recuperado	Incid. de "outros" sobre total material recuperado	Massa per capita recolhida via coleta seletiva	
Código Nome/UF	%	kg/(1000hab.x ano)	%	%	%	%	%	%	kg/(hab.x ano)	
Região Sul	I031	I032	I053	I034	I035	I038	I039	I040	I054	
430510 Caxias do Sul/RS	13,5	44,3							45,8	
430512 Cerrito/RS		0,0								
420419 Chapadão do Lageado/SC									88,6	
420420 Chapecó/SC	2,6	5,8		51,2	26,7	7,1	7,2	7,8		
430535 Charqueadas/RS		7,3		58,6	33,2	4,9	0,0	3,3	7,3	
430537 Charrua/RS	26,3	74,5	100,0	34,1	34,3	1,7	11,9	18,1	212,7	
410540 Chopinzinho/PR	20,6	38,2	25,0	50,0	35,1	10,1	2,8	2,1	44,9	
430543 Chui/RS										
410550 Cianorte/PR	0,9	2,1	3.242,5	0,8	14,0	1,4	65,2	18,6	7.718,1	
410560 Cidade Gaúcha/PR										
430550 Ciriaco/RS									0,0	
420425 Cocal do Sul/SC	0,0	0,0								
430558 Colinas/RS										
410580 Colombo/PR		7.651,8		45,0	30,0	10,0	5,0	10,0		
410590 Colorado/PR	4,0	15,0		65,0	26,7	6,7	1,7	0,0		
420430 Concórdia/SC	2,2	6,7		65,2	6,7	16,3	11,5	0,3	7,4	
430570 Condor/RS	2,8	2,5							18,4	
410610 Conselheiro Mairinck/PR										
430583 Coqueiro Baixo/RS	0,0	0,0								
430585 Coqueiros do Sul/RS										
410640 Cornélio Procopio/PR		0,0							0,0	
420440 Coronel Freitas/SC										
420445 Coronel Martins/SC										
430593 Coronel Pilar/RS										
410650 Coronel Vivida/PR									35,2	
420450 Corupá/SC										
420460 Criciúma/SC	0,4	0,8							1,7	
430605 Cristal/RS										
430610 Cruz Alta/RS										
410660 Cruzeiro do Oeste/PR	5,8	14,0	6,7	47,6	20,6	11,3	14,9	5,7	16,2	
410685 Cruzmaltina/PR	29,4	80,2	75,0	35,0	10,0	5,0	30,0	20,0	96,2	
410690 Curitiba/PR	3,8	12,2	6,0	41,0	23,0	14,0	20,0	2,0	16,2	
420480 Curitibaanos/SC	1,6	2,8		33,0	18,0	25,0	9,0	15,0		
430632 Derrubadas/RS										
430635 Dezesseis de Novembro/RS										
410712 Diamante do Sul/PR		85,8		44,0	40,0	4,0	8,0	4,0		
410715 Diamante D'Oeste/PR	2,6	5,0	11,7						19,9	
420500 Dionísio Cerqueira/SC	0,0	0,0								
430642 Dois Irmãos das Missões/RS										

TABELA In03 - INDICADORES SOBRE COLETA SELETIVA E TRIAGEM

ANO DE REFERÊNCIA
2009

Município	Taxa de recuperação de recicláveis em relação à quantidade de RDO e RPU	Massa recuperada per capita	Relação entre quantidades da coleta seletiva e RDO	Incid. de papel/papelão sobre total mat. recuperado	Incid. de plásticos sobre total material recuperado	Incid. de metais sobre total material recuperado	Incid. de vidros sobre total material recuperado	Incid. de "outros" sobre total material recuperado	Massa per capita recolhida via coleta seletiva	
Código Nome/UF	%	kg/(1000hab.x ano)	%	%	%	%	%	%	kg/(hab.x ano)	
Região Sul	I031	I032	I053	I034	I035	I038	I039	I040	I054	
430640 Dois Irmãos/RS		37,8	100,0	50,5	25,2	15,0	9,3	0,0	183,5	
430650 Dom Feliciano/RS	0,0	0,0								
430660 Dom Pedrito/RS										
420510 Dona Emma/SC	0,0	0,0								
430670 Dona Francisca/RS	33,3	0,5		100,0	0,0	0,0	0,0	0,0		
430673 Doutor Mauricio Cardoso/RS										
420515 Doutor Pedrinho/SC										
430675 Doutor Ricardo/RS	0,0	0,0								
430680 Encantado/RS										
430690 Encruzilhada do Sul/RS										
420517 Entre Rios/SC	75,4	221,8		13,8	12,2	30,4	18,8	24,9		
430693 Entre-Ijuis/RS		236,5								
430697 Erebangó/RS	0,0	0,0								
430700 Erechim/RS	9,1	22,9		32,4	11,4	11,4	44,9	0,0		
420519 Ermo/SC										
430705 Ernestina/RS										
430720 Erval Grande/RS										
430730 Erval Seco/RS	20,0	30,1		35,9	38,3	10,6	15,3	0,0		
420520 Erval Velho/SC										
430745 Esperança do Sul/RS	48,5	73,6	48,5	33,9	19,8	0,0	28,3	18,1	73,6	
430750 Espumoso/RS										
430760 Estância Velha/RS		2,3		6,5	51,1	19,6	18,8	3,9	14,7	
430781 Estrela Velha/RS	14,3	19,3		0,0	0,0	100,0	0,0	0,0		
430780 Estrela/RS		20,1		32,4	39,3	10,6	17,5	0,2		
430786 Fagundes Varela/RS										
410755 Farol/PR	0,0	0,0	5,0						0,2	
430790 Farroupilha/RS			18,2						37,1	
430800 Faxinal do Soturno/RS										
410760 Faxinal/PR	28,0	10,5		27,6	42,3	4,1	21,1	4,9		
430805 Faxinalzinho/RS	13,6	30,8		33,3	50,0	5,6	11,1	0,0		
410765 Fazenda Rio Grande/PR	1,8	2,0		32,7	28,8	2,6	3,9	32,0	116,4	
430810 Feliz/RS	30,0	70,3	100,0	30,0	25,0	20,0	10,0	15,0	234,3	
410770 Fênix/PR	61,7	125,5		9,4	21,1	7,0	7,0	55,5		
430820 Flores da Cunha/RS	8,7	27,0	20,0	40,0	30,0	10,0	10,0	10,0	54,0	
410790 Floresta/PR	94,9	9,0	106,0	37,3	29,8	18,8	8,9	5,4	8,9	
420540 Florianópolis/SC	3,3	12,2	3,6	43,5	14,0	6,0	18,0	18,5	13,5	
430840 Formigueiro/RS										
410820 Formosa do Oeste/PR	61,5	17,1		18,8	18,8	50,0	6,3	6,3		
420543 Formosa do Sul/SC										

TABELA In03 - INDICADORES SOBRE COLETA SELETIVA E TRIAGEM

ANO DE
REFERÊNCIA
2009

Município	Taxa de recuperação de recicláveis em relação à quantidade de RDO e RPU	Massa recuperada per capita	Relação entre quantidades da coleta seletiva e RDO	Incid. de papel/papelão sobre total mat. recuperado	Incid. de plásticos sobre total material recuperado	Incid. de metais sobre total material recuperado	Incid. de vidros sobre total material recuperado	Incid. de "outros" sobre total material recuperado	Massa per capita recolhida via coleta seletiva	
Código Nome/UF	%	kg/(1000hab.x ano)	%	%	%	%	%	%	kg/(hab.x ano)	
Região Sul	I031	I032	I053	I034	I035	I038	I039	I040	I054	
420545 Forquilha/SC										
410830 Foz do Iguaçu/PR		72,2		63,7	13,9	7,9	7,5	7,1	77,6	
420550 Fraiburgo/SC	0,0	0,0								
410840 Francisco Beltrão/PR	10,2	37,5		29,2	20,8	33,3	16,7	0,0	37,4	
420555 Frei Rogério/SC	0,0	0,0								
420560 Galvão/SC		1,7		25,0	25,0	12,5	37,5	0,0		
430860 Garibaldi/RS			23,9						53,0	
430865 Garruchos/RS										
420580 Garuva/SC	0,0	0,0								
420590 Gaspar/SC			13,0						42,8	
430880 General Câmara/RS										
410850 General Carneiro/PR	16,3	26,2	100,0	44,0	36,6	10,3	9,2	0,0	138,1	
420600 Governador Celso Ramos/SC										
430912 Gramado dos Loureiros/RS	94,2	333,3		26,7	50,0	11,7	11,6	0,0		
420610 Grão Pará/SC	14,0	47,5	100,0	8,5	24,1	67,3	0,1	0,0	336,7	
430920 Gravataí/RS										
430925 Guabiju/RS		32,3		25,5	19,1	26,8	28,6	0,0	41,9	
430930 Guaíba/RS	5,4	10,6	6,9						12,7	
410880 Guairá/PR		21,5		79,0	7,0	8,8	5,3	0,0	22,6	
410890 Guairaçu/PR		0,0								
410900 Guapirama/PR										
430940 Guaporé/RS										
410910 Guaporema/PR		0,0								
420650 Guaramirim/SC	1,8	5,2	2,0	30,6	33,6	22,4	11,2	2,2	5,4	
430950 Guarani das Missões/RS	13,2	76,5		13,2	7,9	27,6	15,8	35,5	579,5	
410940 Guarapuava/PR	5,4	10,5		58,0	22,9	12,7	6,4	0,0	10,4	
420670 Herval d'Oeste/SC										
430965 Hulha Negra/RS	44,4	68,4		40,6	51,0	3,7	4,2	0,5		
430980 Ibiaçá/RS	34,9	72,1	108,9	39,0	29,3	19,5	7,3	4,9	206,6	
420680 Ibicaré/SC	0,0	0,0								
410980 Ibiporã/PR									16,1	
430990 Ibiraiaras/RS										
420690 Ibirama/SC	16,6	25,9	16,9	23,4	43,4	6,1	26,8	0,3	26,2	
431000 Ibirubá/RS	31,4	80,8		27,2	18,2	18,2	18,2	18,2		
420700 Içara/SC										
410990 Icaraima/PR										
431010 Igrejinha/RS		38,8		12,5	37,5	25,0	15,1	10,0	58,1	
411005 Iguatu/PR	5,0	10,7		44,1	40,1	4,0	7,9	4,0		
431020 Ijuí/RS	0,6	1,2	0,8	63,6	13,6	14,8	2,3	5,7	1,5	

TABELA In03 - INDICADORES SOBRE COLETA SELETIVA E TRIAGEM

ANO DE
REFERÊNCIA
2009

Município	Taxa de recuperação de recicláveis em relação à quantidade de RDO e RPU	Massa recuperada per capita	Relação entre quantidades da coleta seletiva e RDO	Incid. de papel/papelão sobre total mat. recuperado	Incid. de plásticos sobre total material recuperado	Incid. de metais sobre total material recuperado	Incid. de vidros sobre total material recuperado	Incid. de "outros" sobre total material recuperado	Massa per capita recolhida via coleta seletiva	
Código Nome/UF	%	kg/(1000hab.x ano)	%	%	%	%	%	%	kg/(hab.x ano)	
Região Sul	I031	I032	I053	I034	I035	I038	I039	I040	I054	
431030 Ilópolis/RS		65,8		17,4	8,3	14,6	21,5	38,2		
420720 Imarui/SC										
431033 Imbé/RS										
420730 Imbituba/SC		10,0		34,1	49,5	13,9	1,6	0,9		
420740 Imbuia/SC	53,7	152,8		35,0	18,8	26,5	19,7	0,0	284,7	
431036 Imigrante/RS										
411020 Inácio Martins/PR										
420757 Iomerê/SC	0,0	0,0								
420760 Ipira/SC	18,5	43,6								
431046 Ipiranga do Sul/RS										
420770 Ipumirim/SC	25,0	48,5		32,0	28,0	19,0	21,0	0,0	48,5	
431050 Irai/RS										
420780 Irani/SC	7,2	18,1		18,2	9,1	36,4	27,3	9,1		
411070 Irati/PR	72,0	118,6	72,5	13,6	7,8	69,2	9,4	0,0	118,6	
411080 Iretama/PR	14,7	10,4	15,5	38,7	9,7	38,7	12,9	0,0	10,3	
420790 Irineópolis/SC	15,3	44,7	101,2	18,0	19,2	8,8	53,7	0,3	291,7	
420800 Itá/SC		21,9							23,0	
411090 Itaguajé/PR		39,2		17,7	58,1	8,1	12,5	3,7		
420810 Itaiópolis/SC	12,0	17,7		55,6	16,7	16,7	8,3	2,8	17,6	
420820 Itajai/SC	2,7	8,7		27,5	54,5	10,8	7,2	0,0	23,1	
411110 Itambé/PR										
420830 Itapema/SC	2,4	11,6		45,2	16,6	11,5	16,6	10,0	15,5	
420840 Itapiranga/SC	3,2	12,7		25,5	31,9	19,2	12,8	10,6		
431060 Itaquí/RS										
431065 Itati/RS										
420850 Ituporanga/SC	11,4	38,2		18,4	69,0	0,7	11,5	0,5		
411160 Ivatuba/PR									22,2	
431080 Ivoti/RS	0,0	0,0								
420860 Jaborá/SC										
431085 Jaboticaba/RS										
411180 Jacarezinho/PR	5,2	13,7	6,5	33,2	49,8	13,1	0,2	3,8	14,5	
420870 Jacinto Machado/SC										
431110 Jaguarí/RS	9,1	18,5							203,0	
411210 Jandaia do Sul/PR		49,9		13,4	66,8	1,1	5,4	13,4	66,6	
411230 Japira/PR	37,0	78,1	42,3	41,3	33,3	7,9	14,3	3,2	89,1	
411240 Japurá/PR										
420890 Jaraguá do Sul/SC									9,4	
411260 Jardim Olinda/PR	0,0	0,0								
420895 Jardinópolis/SC										

TABELA In03 - INDICADORES SOBRE COLETA SELETIVA E TRIAGEM

ANO DE
REFERÊNCIA
2009

Município	Taxa de recuperação de recicláveis em relação à quantidade de RDO e RPU	Massa recuperada per capita	Relação entre quantidades da coleta seletiva e RDO	Incid. de papel/papelão sobre total mat. recuperado	Incid. de plásticos sobre total material recuperado	Incid. de metais sobre total material recuperado	Incid. de vidros sobre total material recuperado	Incid. de "outros" sobre total material recuperado	Massa per capita recolhida via coleta seletiva	
Código Nome/UF	%	kg/(1000hab.x ano)	%	%	%	%	%	%	kg/(hab.x ano)	
Região Sul	I031	I032	I053	I034	I035	I038	I039	I040	I054	
420900 Joaçaba/SC										
411295 Juranda/PR	51,5	59,0	65,8	69,3	16,2	6,4	7,5	0,6	59,4	
411300 Jussara/PR	2,9	10,1		40,0	20,0	0,0	3,7	36,3		
420920 Lacerdópolis/SC	13,8	55,7		45,5	7,6	34,9	3,2	8,9		
420930 Lages/SC	4,6	8,1	4,9	26,3	29,0	9,0	20,3	15,4	8,5	
431127 Lagoa dos Três Cantos/RS										
431130 Lagoa Vermelha/RS		21,2		39,3	30,2	19,3	10,6	0,6	91,8	
431125 Lagoão/RS	0,0	0,0								
420940 Laguna/SC										
411320 Lapa/PR	0,0	0,0	5,5						13,1	
411330 Laranjeiras do Sul/PR										
420950 Laurentino/SC										
420960 Lauro Muller/SC										
431150 Lavras do Sul/RS										
411340 Leopólis/PR										
420985 Lindóia do Sul/SC	1,7	3,4		0,0	0,0	0,0	0,0	100,0	3,4	
431162 Lindolfo Collor/RS	9,7	10,6		8,0	15,7	5,9	58,7	11,7		
431164 Linha Nova/RS	37,0	250,0	100,0						625,0	
411350 Loanda/PR	0,4	1,9	0,9	27,3	36,4	9,1	18,2	9,1	2,0	
411360 Lobato/PR	8,7	43,9	26,6	37,5	21,9	26,3	7,5	6,9	46,6	
411373 Luiziana/PR		22,5	17,5	60,0	10,0	20,0	5,0	5,0	23,6	
411375 Lunardelli/PR	0,0	0,0								
411380 Lupionópolis/PR	4,0	24,8		76,0	17,9	0,0	6,0	0,0	24,7	
421003 Luzerna/SC										
431171 Maçambará/RS		55,9		14,3	14,3	28,6	14,3	28,6		
431170 Machadinho/RS										
421010 Mafra/SC										
411390 Mallet/PR										
411410 Mandaguçu/PR			1,3						0,3	
411435 Manfrinópolis/PR										
411440 Mangueirinha/PR										
431175 Manoel Viana/RS	0,0	0,0								
431177 Maquiné/RS										
421040 Maracajá/SC	11,2	56,0	37,5	47,4	21,1	5,3	15,8	10,5	132,6	
431180 Marau/RS		0,6		42,1	21,1	10,5	10,5	15,8	462,0	
421055 Marema/SC		6,4								
411470 Maria Helena/PR										
411490 Marilândia do Sul/PR		42,8		13,9	11,7	8,8	21,2	44,5	50,1	
411520 Maringá/PR			3,6						11,2	

TABELA In03 - INDICADORES SOBRE COLETA SELETIVA E TRIAGEM

ANO DE REFERÊNCIA
2009

Município	Taxa de recuperação de recicláveis em relação à quantidade de RDO e RPU	Massa recuperada per capita	Relação entre quantidades da coleta seletiva e RDO	Incid. de papel/papelão sobre total mat. recuperado	Incid. de plásticos sobre total material recuperado	Incid. de metais sobre total material recuperado	Incid. de vidros sobre total material recuperado	Incid. de "outros" sobre total material recuperado	Massa per capita recolhida via coleta seletiva	
Código Nome/UF	%	kg/(1000hab.x ano)	%	%	%	%	%	%	kg/(hab.x ano)	
Região Sul	I031	I032	I053	I034	I035	I038	I039	I040	I054	
411530 Mariópolis/PR	12,5	6,0	16,2	8,0	40,0	12,0	20,0	20,0	6,5	
411535 Maripá/PR	63,9	64,9	66,7	15,0	20,0	35,0	25,0	5,0	64,9	
411545 Marquinho/PR	12,0	40,5								
421060 Massaranduba/SC										
411560 Matelândia/PR		21,5		40,0	60,0	0,0	0,0	0,0	26,7	
431217 Mato Queimado/RS									28,2	
421070 Matos Costa/SC		0,0							2,8	
411575 Mauá da Serra/PR	8,9	36,0		25,2	50,0	4,0	2,8	18,0	43,1	
431220 Maximiliano de Almeida/RS	0,0	0,0								
411580 Medianeira/PR	5,0	13,8	5,8	64,6	25,4	5,1	1,8	3,1	15,2	
411585 Mercedes/PR		0,0							0,0	
411590 Mirador/PR										
421085 Mirim Doce/SC	40,0	68,0		50,0	37,5	6,3	6,3	0,0		
431235 Montauri/RS										
431238 Monte Belo do Sul/RS										
421110 Monte Castelo/SC	0,0	0,0								
431240 Montenegro/RS	14,5	15,2							21,7	
411620 Morretes/PR			3,4						22,6	
431244 Morrinhos do Sul/RS	0,0	0,0								
431245 Morro Redondo/RS										
431250 Mostardas/RS										
431260 Muçum/RS										
431265 Não-Me-Toque/RS			100,0						209,1	
431267 Nicolau Vergueiro/RS										
431275 Nova Alvorada/RS		16,5		29,7	34,7	1,0	19,8	14,9	736,5	
411660 Nova América da Colina/PR										
431290 Nova Bassano/RS										
431300 Nova Brésia/RS										
431301 Nova Candelária/RS										
411695 Nova Esperança do Sudoeste/PR	12,0	33,7	15,6	20,5	15,4	10,3	38,5	15,4	41,4	
431303 Nova Esperança do Sul/RS										
411690 Nova Esperança/PR		0,1							0,0	
411700 Nova Fátima/PR										
431306 Nova Hartz/RS	13,9	19,4		41,6	33,5	14,2	10,4	0,2	22,4	
421145 Nova Itaberaba/SC										
411705 Nova Laranjeiras/PR	10,6	33,2		26,1	43,5	4,4	7,3	18,8		
411710 Nova Londrina/PR	8,9	25,7		68,8	18,8	6,3	6,3	0,0		
411720 Nova Olímpia/PR		12,2							15,4	
431308 Nova Pádua/RS										

TABELA In03 - INDICADORES SOBRE COLETA SELETIVA E TRIAGEM

ANO DE
REFERÊNCIA
2009

Município	Taxa de recuperação de recicláveis em relação à quantidade de RDO e RPU	Massa recuperada per capita	Relação entre quantidades da coleta seletiva e RDO	Incid. de papel/papelão sobre total mat. recuperado	Incid. de plásticos sobre total material recuperado	Incid. de metais sobre total material recuperado	Incid. de vidros sobre total material recuperado	Incid. de "outros" sobre total material recuperado	Massa per capita recolhida via coleta seletiva	
Código Nome/UF	%	kg/(1000hab.x ano)	%	%	%	%	%	%	kg/(hab.x ano)	
Região Sul	I031	I032	I053	I034	I035	I038	I039	I040	I054	
431310 Nova Palma/RS	12,2	38,1	21,7	8,7	21,7	17,4	8,7	43,5	66,3	
431320 Nova Petrópolis/RS	50,9	66,7	58,1	57,8	24,2	12,4	4,1	1,4	74,1	
411725 Nova Prata do Iguçu/PR										
431335 Nova Roma do Sul/RS	93,8	125,6	100,0	40,0	20,0	19,2	19,2	1,7	130,8	
411721 Nova Santa Bárbara/PR	7,2	16,9		20,6	46,8	7,4	15,7	9,6	232,9	
431337 Nova Santa Rita/RS	0,0	0,0								
421150 Nova Trento/SC	30,8	69,2		52,7	33,2	9,7	2,4	1,9	113,7	
431340 Novo Hamburgo/RS	7,1	17,8	8,3	33,3	22,2	11,1	11,1	22,2	17,7	
421165 Novo Horizonte/SC										
411729 Novo Itacolomi/PR	0,0	0,0							0,6	
431344 Novo Tiradentes/RS										
421170 Orleans/SC										
431350 Osório/RS									0,0	
411740 Ourizona/PR		10.164,7		35,6	24,1	2,1	3,7	34,6		
431360 Paim Filho/RS	0,0	0,0							103,6	
421200 Palma Sola/SC		17,9		38,5	19,2	25,6	10,3	6,4		
431370 Palmeira das Missões/RS										
411790 Palotina/PR		5,2		43,7	19,1	27,8	0,0	9,5	323,3	
431395 Pantano Grande/RS	0,0	0,0								
421220 Papanduva/SC	0,3	1,1		70,0	20,0	5,0	5,0	0,0		
411820 Paranaguá/PR	0,6	3,1	1,0	12,2	80,0	6,0	1,8	0,0	3,1	
411840 Paranaíba/PR	2,7	7,8		48,3	44,8	0,4	0,0	6,4	10,2	
431403 Pareci Novo/RS	4,1	5,0		22,2	22,2	44,4	11,1	0,0		
431405 Parobé/RS	11,9	15,2		22,7	31,8	2,3	2,3	40,9	23,5	
431406 Passa Sete/RS										
431410 Passo Fundo/RS									0,0	
411860 Paula Freitas/PR										
431415 Paverama/RS	0,0	0,0								
431417 Pedras Altas/RS										
431420 Pedro Osório/RS										
431430 Pejuçara/RS										
431440 Pelotas/RS	0,3	0,8	0,5	50,8	21,9	6,2	13,5	7,7	0,8	
421250 Penha/SC	0,0	0,0								
421260 Peritiba/SC		93,2		30,4	24,0	24,0	21,6	0,0		
411885 Perobal/PR	8,7	28,4		49,4	18,5	12,4	6,2	13,6		
411890 Pérola/PR	4,8	16,2	6,7						16,1	
421270 Petrolândia/SC	29,3	69,9	38,6	14,7	27,9	10,3	44,1	2,9	71,4	
421280 Piçarras/SC										
411910 Piên/PR			7,8						18,9	

TABELA In03 - INDICADORES SOBRE COLETA SELETIVA E TRIAGEM

ANO DE REFERÊNCIA
2009

Município	Taxa de recuperação de recicláveis em relação à quantidade de RDO e RPU	Massa recuperada per capita	Relação entre quantidades da coleta seletiva e RDO	Incid. de papel/papelão sobre total mat. recuperado	Incid. de plásticos sobre total material recuperado	Incid. de metais sobre total material recuperado	Incid. de vidros sobre total material recuperado	Incid. de "outros" sobre total material recuperado	Massa per capita recolhida via coleta seletiva	
Código Nome/UF	%	kg/(1000hab.x ano)	%	%	%	%	%	%	kg/(hab.x ano)	
Região Sul	I031	I032	I053	I034	I035	I038	I039	I040	I054	
411915 Pinhais/PR		5,7	3,8						7,1	
431446 Pinhal da Serra/RS		0,0								
431447 Pinhal Grande/RS	0,0	0,0								
431445 Pinhal/RS	4,6	9,1		20,0	20,0	30,0	20,0	10,0		
411920 Pinhalão/PR										
411930 Pinhão/PR	0,5	1,1		48,8	24,4	2,4	24,4	0,0		
431449 Pinheirinho do Vale/RS	66,7	11,0	83,3	10,0	30,0	10,0	10,0	40,0	11,0	
421300 Pinheiro Preto/SC	4,8	15,2								
411940 Pirai do Sul/PR										
431455 Pirapó/RS	0,2	1,4		20,0	30,0	30,0	20,0	0,0		
421310 Piratuba/SC	0,0	0,1								
411960 Pitanga/PR										
421315 Planalto Alegre/SC										
431475 Poço das Antas/RS	0,0	0,0								
411990 Ponta Grossa/PR	2,3	6,0		46,3	29,9	13,2	10,6	0,0	9,4	
411995 Pontal do Paraná/PR	23,6	117,0		30,0	40,0	15,0	5,0	10,0	1,1	
421330 Ponte Alta/SC	0,0	0,0								
431478 Ponte Preta/RS	11,5	31,0							247,9	
421340 Ponte Serrada/SC		13,0		38,1	57,1	4,8	0,0	0,0		
412000 Porecatu/PR									601,8	
431490 Porto Alegre/RS	3,7	13,2	6,0	52,0	35,0	3,5	4,0	5,5	16,4	
421350 Porto Belo/SC										
431500 Porto Lucena/RS										
431505 Porto Mauá/RS										
412030 Porto Vitória/PR	5,5	17,7	6,7						20,9	
431510 Porto Xavier/RS										
431513 Pouso Novo/RS										
421370 Pouso Redondo/SC		0,0								
421380 Praia Grande/SC										
412035 Pranchita/PR	12,3	31,7	12,3	50,4	21,4	19,3	8,9	0,0	31,6	
421390 Presidente Castello Branco/SC	5,6	20,6		7,5	11,5	71,7	7,8	1,6		
421400 Presidente Getúlio/SC	1,8	4,0	100,0	0,0	0,0	0,0	0,0	100,0	223,8	
431514 Presidente Lucena/RS	0,0	0,0								
412050 Primeiro de Maio/PR	40,3	0,3		32,0	32,0	20,0	0,0	16,0	0,2	
421415 Princesa/SC	0,0	0,0								
431530 Quarai/RS										
412065 Quarto Centenário/PR										
412070 Quatiguá/PR										
412080 Quatro Barras/PR		76,6	35,2	10,2	11,6	7,9	4,0	66,3	76,5	

TABELA In03 - INDICADORES SOBRE COLETA SELETIVA E TRIAGEM

ANO DE
REFERÊNCIA
2009

Município	Taxa de recuperação de recicláveis em relação à quantidade de RDO e RPU	Massa recuperada per capita	Relação entre quantidades da coleta seletiva e RDO	Incid. de papel/papelão sobre total mat. recuperado	Incid. de plásticos sobre total material recuperado	Incid. de metais sobre total material recuperado	Incid. de vidros sobre total material recuperado	Incid. de "outros" sobre total material recuperado	Massa per capita recolhida via coleta seletiva	
Código Nome/UF	%	kg/(1000hab.x ano)	%	%	%	%	%	%	kg/(hab.x ano)	
Região Sul	I031	I032	I053	I034	I035	I038	I039	I040	I054	
412085 Quatro Pontes/PR										
412090 Quedas do Iguaçu/PR		548,6		68,1	21,3	10,0	0,7	0,0	577,4	
431532 Quevedos/RS										
412120 Quitandinha/PR	12,3	31,8	12,3	29,7	11,4	15,9	6,3	36,7	31,8	
412140 Realeza/PR		48,1							53,3	
412150 Rebouças/PR										
431545 Relvado/RS										
412175 Reserva do Iguaçu/PR		29.187,2		31,9	16,3	31,7	17,4	2,7	30.795,3	
412170 Reserva/PR										
412180 Ribeirão Claro/PR	9,7	37,7	10,7	39,1	43,5	8,7	8,7	0,0	37,6	
412210 Rio Bom/PR	14,1	11,9	14,7	47,8	26,1	17,4	4,4	4,4	11,8	
421460 Rio do Oeste/SC	35,9	90,9							260,2	
421480 Rio do Sul/SC		0,0	2,4						4,2	
421470 Rio dos Cedros/SC	6,6	15,1	6,6	25,0	19,4	25,0	6,9	23,6	15,1	
421490 Rio Fortuna/SC	0,0	0,0								
431560 Rio Grande/RS		4,8		62,4	20,8	9,4	4,5	2,9	4,8	
412230 Rio Negro/PR		15,8		47,1	16,7	24,2	12,0	0,0	16,4	
431570 Rio Pardo/RS		0,9		25,0	20,8	33,3	16,7	4,2		
421505 Rio Rufino/SC										
431600 Rolante/RS		449,4								
421520 Romelândia/SC	0,0	0,0								
412250 Roncador/PR										
431620 Rondonia/RS	10,7	48,3	51,0	30,4	41,4	3,3	24,9	0,0	222,1	
412260 Rondon/PR	5,8	9,1	100,0	12,3	40,0	4,6	15,4	27,7	107,9	
412270 Sabáudia/PR										
431643 Saldanha Marinho/RS	0,0	0,0								
412290 Salto do Itararé/PR		0,0								
431645 Salto do Jacuí/RS	0,0	0,0								
412300 Salto do Lontra/PR	0,0	0,0								
421540 Salto Veloso/SC										
431650 Salvador do Sul/RS	8,4	20,2		19,3	23,3	44,7	3,0	9,8		
421545 Sangão/SC										
431670 Santa Bárbara do Sul/RS										
412320 Santa Cecília do Pavão/PR		42,8		17,8	9,9	68,8	3,5	0,0	42,8	
412330 Santa Cruz de Monte Castelo/PR	1,8	11,4		16,4	16,4	49,2	1,6	16,4		
431680 Santa Cruz do Sul/RS										
412340 Santa Fé/PR		65,6		42,9	25,8	3,4	10,7	17,2		
412350 Santa Helena/PR									54,6	
421555 Santa Helena/SC	33,8	50,6		25,0	45,0	5,0	12,5	12,5		

TABELA In03 - INDICADORES SOBRE COLETA SELETIVA E TRIAGEM

ANO DE
REFERÊNCIA
2009

Município	Taxa de recuperação de recicláveis em relação à quantidade de RDO e RPU	Massa recuperada per capita	Relação entre quantidades da coleta seletiva e RDO	Incid. de papel/papelão sobre total mat. recuperado	Incid. de plásticos sobre total material recuperado	Incid. de metais sobre total material recuperado	Incid. de vidros sobre total material recuperado	Incid. de "outros" sobre total material recuperado	Massa per capita recolhida via coleta seletiva	
Código Nome/UF	%	kg/(1000hab.x ano)	%	%	%	%	%	%	kg/(hab.x ano)	
Região Sul	I031	I032	I053	I034	I035	I038	I039	I040	I054	
412370 Santa Isabel do Ivaí/PR	0,2	0,2	0,3	20,0	20,0	13,3	26,7	20,0	0,2	
412382 Santa Lúcia/PR	0,0	0,0	10,0						11,0	
431690 Santa Maria/RS		0,2		19,4	24,2	32,3	4,8	19,4	0,2	
412395 Santa Mônica/PR	19,0	33,0	75,0						59,3	
421560 Santa Rosa de Lima/SC										
421565 Santa Rosa do Sul/SC	28,0	29,0		33,3	33,3	11,1	22,2	0,0		
431720 Santa Rosa/RS	6,2	17,3	8,0	54,0	17,0	11,0	18,0	0,0	22,4	
431725 Santa Tereza/RS									0,0	
412405 Santa Terezinha de Itaipu/PR	0,0	0,0	57,1						34,7	
421567 Santa Terezinha/SC										
431700 Santana da Boa Vista/RS										
431710 Santana do Livramento/RS										
421569 Santiago do Sul/SC	14,6	27,6		18,8	25,0	15,6	15,6	25,0		
431750 Santo Ângelo/RS	1,6	11,2	100,0	56,0	22,2	9,5	12,3	0,1	695,0	
431760 Santo Antônio da Patrulha/RS	0,1	0,2	0,1	45,5	27,3	18,2	9,1	0,0	0,2	
412410 Santo Antônio da Platina/PR										
431770 Santo Antônio das Missões/RS										
431755 Santo Antônio do Palma/RS	28,4	70,7		10,9	10,9	2,2	10,9	65,2	248,8	
412430 Santo Antônio do Paraíso/PR										
431775 Santo Antônio do Planalto/RS										
431780 Santo Augusto/RS	10,0	13,2	110,8	30,0	40,0	20,0	10,0	0,0	132,3	
431795 Santo Expedito do Sul/RS										
412450 Santo Inácio/PR		3.663,0		53,3	13,3	20,0	13,3	0,0		
421580 São Bento do Sul/SC	1,7	3,1		24,3	30,1	23,0	22,6	0,0	3,5	
421575 São Bernardino/SC	2,1	1,7		100,0	0,0	0,0	0,0	0,0	85,4	
421590 São Bonifácio/SC	18,7	70,7	104,8	40,8	14,3	32,7	12,2	0,0	378,0	
431800 São Borja/RS	14,5	0,3		13,8	10,3	34,5	13,8	27,6		
421600 São Carlos/SC										
431810 São Francisco de Assis/RS		0,8								
421620 São Francisco do Sul/SC		10,3		33,4	17,5	12,0	8,6	28,5	10,2	
431830 São Gabriel/RS		27,4		30,0	35,0	20,0	15,0	0,0		
421630 São João Batista/SC	17,1	71,2	28,6	41,3	22,5	15,0	19,7	1,5	106,9	
421635 São João do Itaperiú/SC										
421625 São João do Oeste/SC	1,8	4,0		26,7	33,3	13,3	20,0	6,7		
421640 São João do Sul/SC	21,7	98,6	83,3	15,9	79,4	0,8	4,0	0,0	312,9	
412510 São João do Triunfo/PR	0,0	0,0								
412535 São Jorge do Patrocínio/PR	26,7	27,5	27,5	79,2	9,4	7,3	4,2	0,0	27,7	
412520 São Jorge d'Oeste/PR			9,6						0,5	
412545 São José das Palmeiras/PR										

TABELA In03 - INDICADORES SOBRE COLETA SELETIVA E TRIAGEM

ANO DE
REFERÊNCIA
2009

Município	Taxa de recuperação de recicláveis em relação à quantidade de RDO e RPU	Massa recuperada per capita	Relação entre quantidades da coleta seletiva e RDO	Incid. de papel/papelão sobre total mat. recuperado	Incid. de plásticos sobre total material recuperado	Incid. de metais sobre total material recuperado	Incid. de vidros sobre total material recuperado	Incid. de "outros" sobre total material recuperado	Massa per capita recolhida via coleta seletiva	
Código Nome/UF	%	kg/(1000hab.x ano)	%	%	%	%	%	%	kg/(hab.x ano)	
Região Sul	I031	I032	I053	I034	I035	I038	I039	I040	I054	
421670 São José do Cedro/SC										
431846 São José do Herval/RS										
431848 São José do Hortêncio/RS										
431849 São José do Inhacorá/RS			69,0						139,6	
431850 São José do Norte/RS	0,1	5,1								
431860 São José do Ouro/RS			100,0						232,6	
431861 São José do Sul/RS	0,0	0,0								
431862 São José dos Ausentes/RS										
412550 São José dos Pinhais/PR										
421660 São José/SC			1,6						3,9	
431870 São Leopoldo/RS		3,1		21,7	16,0	39,1	1,9	21,3	16,5	
431880 São Lourenço do Sul/RS										
412555 São Manoel do Paraná/PR		9,1		52,4	38,1	9,5	0,0	0,0	10,6	
431900 São Marcos/RS	17,9	43,4	27,0						57,1	
421710 São Martinho/SC	0,0	0,0								
412560 São Mateus do Sul/PR	1,4	10,7	5,0	48,2	25,9	7,4	18,5	0,0	11,8	
431915 São Miguel das Missões/RS										
412570 São Miguel do Iguaçu/PR	17,7	44,5	19,5	23,3	40,9	18,7	15,2	2,0	49,0	
421720 São Miguel do Oeste/SC	2,1	5,6	2,9	57,4	12,6	5,9	24,1	0,0	6,4	
431920 São Nicolau/RS										
431930 São Paulo das Missões/RS	0,0	0,0								
421725 São Pedro de Alcântara/SC										
431940 São Pedro do Sul/RS		0,0							0,4	
431950 São Sebastião do Cai/RS	1,0	5,6	1,3	47,4	15,8	21,1	5,3	10,5	7,0	
431960 São Sepé/RS	9,7	19,0		40,0	30,0	15,0	15,0	0,0		
412610 São Tomé/PR	0,0	0,0	2,5						5,8	
431971 São Valentim do Sul/RS	29,2	170,7	30,1	52,3	26,0	13,0	8,7	0,0	170,6	
412620 Sapopema/PR	0,0	0,0								
412627 Saudade do Iguaçu/PR	16,8	34,9	100,0	37,1	45,3	5,9	8,2	3,5	184,7	
421740 Schroeder/SC										
432023 Sede Nova/RS									129.393,1	
432026 Segredo/RS										
432030 Selbach/RS	3,1	20,7	90,9	31,3	7,8	54,7	3,1	3,1	337,5	
412630 Sengés/PR										
432035 Sentinela do Sul/RS	0,0	0,0								
432040 Serafina Corrêa/RS										
421755 Serra Alta/SC	9,4	20,7								
412635 Serranópolis do Iguaçu/PR	62,7	123,2	63,0	23,8	23,8	33,3	19,1	0,0	123,1	
432050 Sertão/RS										

TABELA In03 - INDICADORES SOBRE COLETA SELETIVA E TRIAGEM

ANO DE
REFERÊNCIA
2009

Município	Taxa de recuperação de recicláveis em relação à quantidade de RDO e RPU	Massa recuperada per capita	Relação entre quantidades da coleta seletiva e RDO	Incid. de papel/papelão sobre total mat. recuperado	Incid. de plásticos sobre total material recuperado	Incid. de metais sobre total material recuperado	Incid. de vidros sobre total material recuperado	Incid. de "outros" sobre total material recuperado	Massa per capita recolhida via coleta seletiva	
Código Nome/UF	%	kg/(1000hab.x ano)	%	%	%	%	%	%	kg/(hab.x ano)	
Região Sul	I031	I032	I053	I034	I035	I038	I039	I040	I054	
432060 Severiano de Almeida/RS	16,4	31,5	33,3	18,0	25,0	32,0	25,0	0,0	62,9	
421760 Siderópolis/SC										
432065 Silveira Martins/RS										
432067 Sinimbu/RS										
412660 Siqueira Campos/PR										
432070 Sobradinho/RS	0,0	0,0								
432080 Soledade/RS	0,0	0,0								
412665 Sulina/PR	46,1	78,9		31,6	48,0	8,6	11,0	0,9		
421780 Taíó/SC	0,4	0,9	0,5	87,5	12,5	0,0	0,0	0,0	1,0	
412667 Tamarana/PR										
421790 Tangará/SC										
412680 Tapejara/PR										
432100 Tapera/RS	0,0	0,0								
432110 Tapes/RS	15,3	41,8		39,1	58,9	0,9	1,1	0,0		
432132 Taquaruçu do Sul/RS										
432135 Tavares/RS	0,0	0,0								
412700 Teixeira Soares/PR										
412720 Terra Boa/PR		6,8		9,5	17,9	13,1	9,5	50,0	40,5	
432143 Terra de Areia/RS	0,0	0,0								
421810 Timbó do Sul/SC										
421820 Timbó/SC	17,7	32,5		35,5	36,1	11,7	11,4	5,3	40,1	
432150 Torres/RS										
421830 Três Barras/SC	1,4	1,4	1,5	45,5	13,6	22,7	0,0	18,2	1,5	
432166 Três Cachoeiras/RS										
432183 Três Forquilhas/RS										
432185 Três Palmeiras/RS										
432190 Três Passos/RS			100,0						154,8	
421835 Treviso/SC										
421840 Treze de Maio/SC										
421850 Treze Tilias/SC										
432195 Trindade do Sul/RS	34,4	85,0		29,7	50,0	10,2	3,1	7,1		
432200 Triunfo/RS									37,4	
421860 Trombudo Central/SC	3,1	6,0		20,8	41,7	12,5	20,8	4,2		
421870 Tubarão/SC	3,9	1,2	31,2	30,0	35,0	5,0	25,0	5,0	8,4	
432210 Tucunduva/RS										
421875 Tunápolis/SC	3,7	5,0		31,4	37,1	10,0	15,7	5,7		
432215 Tunas/RS		0,0								
432220 Tupanciretã/RS										
432225 Tupandi/RS	59,8	160,5		55,9	16,1	25,2	1,4	1,4	213,1	

TABELA In03 - INDICADORES SOBRE COLETA SELETIVA E TRIAGEM

ANO DE
REFERÊNCIA
2009

Município	Taxa de recuperação de recicláveis em relação à quantidade de RDO e RPU	Massa recuperada per capita	Relação entre quantidades da coleta seletiva e RDO	Incid. de papel/papelão sobre total mat. recuperado	Incid. de plásticos sobre total material recuperado	Incid. de metais sobre total material recuperado	Incid. de vidros sobre total material recuperado	Incid. de "outros" sobre total material recuperado	Massa per capita recolhida via coleta seletiva	
Código Nome/UF	%	kg/(1000hab.x ano)	%	%	%	%	%	%	kg/(hab.x ano)	
Região Sul	I031	I032	I053	I034	I035	I038	I039	I040	I054	
432230 Tuparendi/RS										
412796 Turvo/PR		0,0							206,3	
432234 Ubiretama/RS										
432235 União da Serra/RS	0,0	0,0								
412820 União da Vitória/PR			794,8						1.459,7	
421885 União do Oeste/SC										
412830 Uniflor/PR		27,8		48,0	19,7	7,8	4,5	19,9	32,3	
432240 Uruguaiana/RS	0,0	0,0							0,0	
421895 Urupema/SC	9,4	8,0	100,0	40,0	20,0	30,0	5,0	5,0	80,0	
421900 Urussanga/SC		52,2		28,3	50,0	13,3	5,0	3,3		
432250 Vacaria/RS	0,0	0,0	11,9						23,4	
432255 Vanini/RS										
421910 Vargeão/SC	34,0	74,5		41,9	31,4	5,1	10,6	11,0		
432260 Venâncio Aires/RS			0,2						0,3	
412853 Ventania/PR	17,0	18,9								
412855 Vera Cruz do Oeste/PR	16,7	24,4		40,2	20,1	20,1	8,3	11,2		
432285 Vespasiano Correa/RS	0,0	0,0								
432290 Viadutos/RS	3,0	5,8		40,0	13,3	20,0	13,3	13,3		
432310 Vicente Dutra/RS										
421930 Videira/SC	0,0	0,1	0,1	4,7	58,1	11,6	25,6	0,0	0,1	
432335 Vila Lângaro/RS										
412850 Wenceslau Braz/PR	0,0	0,0								

TABELA In04
INDICADORES SOBRE COLETA DE RESÍDUOS SÓLIDOS
DE SERVIÇOS DE SAÚDE

TABELA In04 - INDICADORES SOBRE COLETA DE RESÍDUOS SÓLIDOS DE SERVIÇOS DE SAÚDE

ANO DE
REFERÊNCIA
2009

Município		Massa de RSS coletada per capita	Taxa de RSS sobre (RDO + RPU)	
Código	Nome/UF			
Região Sul		I036	I037	
420010	Abelardo Luz/SC	0,0	0,0	
420020	Agrolândia/SC			
420030	Agronômica/SC	1,7	0,2	
420040	Água Doce/SC	4,0	0,8	
430005	Água Santa/RS	6,5	1,0	
420050	Águas de Chapecó/SC	2,1	0,1	
420055	Águas Frias/SC			
420060	Águas Mornas/SC	1,5	0,2	
430010	Agudo/RS			
430020	Ajuricaba/RS	12,3		
430030	Alecrim/RS	10,8	0,8	
430040	Alegrete/RS	1,1	0,2	
430045	Alegria/RS	8,4	0,5	
430050	Alpestre/RS	5,3	0,6	
430055	Alto Alegre/RS	2,2	0,3	
420075	Alto Bela Vista/SC	7,3	1,6	
412862	Alto Paraíso/PR	0,6	0,2	
410060	Alto Paraná/PR			
410070	Alto Piquiri/PR			
410050	Altônia/PR	1,1	0,4	
430060	Alvorada/RS	0,4	0,1	
410090	Amaporã/PR			
430064	Ametista do Sul/RS	4,2	1,0	
410105	Anahy/PR	0,7	0,1	
410110	Andará/PR	0,8	0,1	
410115	Ângulo/PR	0,3	0,0	
420110	Anitápolis/SC	2,3		
410120	Antonina/PR			
430080	Antônio Prado/RS	0,4		
420125	Apiúna/SC	0,6	0,1	
410140	Apucarana/PR	1,1	0,2	
410150	Arapongas/PR	0,0	0,0	
430087	Araricá/RS	4,3	0,7	
410180	Araucária/PR	1,2	0,2	
420150	Armazém/SC	1,8		
430100	Arroio do Meio/RS			
430107	Arroio do Padre/RS	7,9	2,3	
430130	Arroio Grande/RS	0,9		
420160	Arroio Trinta/SC	5,3	1,5	

TABELA In04 - INDICADORES SOBRE COLETA DE RESÍDUOS SÓLIDOS DE SERVIÇOS DE SAÚDE

ANO DE
REFERÊNCIA
2009

Município	Massa de RSS coletada per capita	Taxa de RSS sobre (RDO + RPU)	
Código Nome/UF	kg/(1000hab.x dia)	%	
Região Sul	I036	I037	
430140 Arvorezinha/RS			
420170 Ascurra/SC			
410210 Astorga/PR	1,0	0,1	
430155 Áurea/RS	9,5		
420190 Aurora/SC			
430160 Bagé/RS	4,4	0,8	
420200 Balneário Camboriú/SC	4,4		
430163 Balneário Pinhal/RS	0,7	0,1	
420208 Bandeirante/SC	7,9	1,4	
410250 Barbosa Ferraz/PR	1,8		
430185 Barra do Guarita/RS	0,2	0,0	
430187 Barra do Quaraí/RS			
430192 Barra do Rio Azul/RS	0,0	0,0	
410260 Barracão/PR			
430200 Barros Cassal/RS	1,5	2,5	
410275 Bela Vista da Caroba/PR			
410280 Bela Vista do Paraíso/PR			
420213 Bela Vista do Toldo/SC	12,3	2,1	
420220 Benedito Novo/SC			
430210 Bento Gonçalves/RS	1,0	0,1	
410290 Bituruna/PR			
410302 Boa Esperança do Iguaçu/PR	1,6	0,4	
410304 Boa Ventura de São Roque/PR			
430215 Boa Vista das Missões/RS			
410310 Bocaiúva do Sul/PR	0,6	0,1	
420257 Bom Jesus do Oeste/SC	9,0	0,9	
410315 Bom Jesus do Sul/PR	12,5	1,3	
430230 Bom Jesus/RS	0,2	0,1	
430235 Bom Princípio/RS	0,5		
420260 Bom Retiro/SC	9,6	1,8	
420245 Bombinhas/SC	0,9	0,1	
410330 Borrazópolis/PR			
430250 Bossoroca/RS	1,6		
430258 Bozano/RS	0,0	0,0	
420280 Braço do Norte/SC			
420285 Braço do Trombudo/SC	0,3		
410335 Braganey/PR	59,2		
420290 Brusque/SC	0,7		
420300 Caçador/SC	12,0	1,7	

TABELA In04 - INDICADORES SOBRE COLETA DE RESÍDUOS SÓLIDOS DE SERVIÇOS DE SAÚDE

ANO DE
REFERÊNCIA
2009

Município	Massa de RSS coletada per capita	Taxa de RSS sobre (RDO + RPU)	
Código Nome/UF	kg/(1000hab.x dia)	%	
Região Sul	I036	I037	
430280 Caçapava do Sul/RS			
430290 Cacequi/RS	1,0	0,1	
430310 Cachoeirinha/RS	0,3	0,1	
410345 Cafelândia/PR	3,6	0,6	
430340 Caiçara/RS	1,7	0,3	
430350 Camaquã/RS	0,6	0,0	
430360 Cambará do Sul/RS	0,9		
410370 Cambé/PR	0,9	0,1	
430367 Campestre da Serra/RS			
410400 Campina Grande do Sul/PR			
410405 Campo Bonito/PR	1,7	0,5	
410410 Campo do Tenente/PR			
410420 Campo Largo/PR	0,3	0,1	
430410 Campos Borges/RS	8,2	0,4	
420360 Campos Novos/SC			
430420 Candelária/RS	0,0	0,0	
430430 Cândido Godói/RS	7,2	0,3	
410442 Candió/PR	7,9	1,1	
430440 Canela/RS	0,3	0,1	
420370 Canelinha/SC	2,3		
430450 Canguçu/RS	12,5	1,7	
430460 Canoas/RS	0,1	0,0	
410450 Capanema/PR	975,1		
420325 Capão Alto/SC	0,0		
430466 Capão do Leão/RS			
410460 Capitão Leônidas Marques/PR			
430469 Capitão/RS	5,0		
420395 Capivari de Baixo/SC			
430467 Capivari do Sul/RS	0,0	0,0	
430471 Caraaí/RS	5,5	0,3	
430470 Carazinho/RS	0,3	0,0	
410470 Carlópolis/PR	0,7		
430490 Casca/RS	3,9	0,9	
410480 Cascavel/PR	2,1	0,2	
430495 Caseiros/RS			
410490 Castro/PR	1,9	0,6	
420400 Catanduvas/SC	2,5	2,8	
430500 Catuípe/RS	2.566,9		
420410 Caxambu do Sul/SC	0,8	2,1	

TABELA In04 - INDICADORES SOBRE COLETA DE RESÍDUOS SÓLIDOS DE SERVIÇOS DE SAÚDE

ANO DE
REFERÊNCIA
2009

Município	Massa de RSS coletada per capita	Taxa de RSS sobre (RDO + RPU)	
Código Nome/UF	kg/(1000hab.x dia)	%	
Região Sul	I036	I037	
430510 Caxias do Sul/RS	0,0	0,0	
430512 Cerrito/RS	1,6		
420419 Chapadão do Lageado/SC			
420420 Chapecó/SC			
430535 Charqueadas/RS			
430537 Charrua/RS	2,9	0,4	
410540 Chopinzinho/PR	0,5	0,1	
430543 Chui/RS	0,5	0,0	
410550 Cianorte/PR	0,8	0,1	
410560 Cidade Gaúcha/PR			
430550 Ciriaco/RS			
420425 Cocal do Sul/SC	0,6	0,1	
430558 Colinas/RS	2,4		
410580 Colombo/PR	32,4		
410590 Colorado/PR	2,5	0,2	
420430 Concórdia/SC	5,5	0,7	
430570 Condor/RS			
410610 Conselheiro Mairinck/PR	0,1	0,6	
430583 Coqueiro Baixo/RS	27,0	1,0	
430585 Coqueiros do Sul/RS	20,9	66,7	
410640 Cornélio Procopio/PR	1.347,3		
420440 Coronel Freitas/SC			
420445 Coronel Martins/SC			
430593 Coronel Pilar/RS			
410650 Coronel Vivida/PR			
420450 Corupá/SC			
420460 Criciúma/SC	0,1	0,0	
430605 Cristal/RS	2,4	0,8	
430610 Cruz Alta/RS	0,1		
410660 Cruzeiro do Oeste/PR	0,1	0,0	
410685 Cruzmaltina/PR	0,0	0,0	
410690 Curitiba/PR	3,8	0,4	
420480 Curitibaanos/SC	0,7	0,2	
430632 Derrubadas/RS	3,1		
430635 Dezesseis de Novembro/RS			
410712 Diamante do Sul/PR			
410715 Diamante D'Oeste/PR	2,1	0,4	
420500 Dionísio Cerqueira/SC	0,0	0,0	
430642 Dois Irmãos das Missões/RS	25,1		

TABELA In04 - INDICADORES SOBRE COLETA DE RESÍDUOS SÓLIDOS DE SERVIÇOS DE SAÚDE

ANO DE
REFERÊNCIA
2009

Município	Massa de RSS coletada per capita	Taxa de RSS sobre (RDO + RPU)	
Código Nome/UF	kg/(1000hab.x dia)	%	
Região Sul	I036	I037	
430640 Dois Irmãos/RS			
430650 Dom Feliciano/RS	3,6	2,8	
430660 Dom Pedrito/RS	0,0		
420510 Dona Emma/SC	0,5	0,1	
430670 Dona Francisca/RS	0,0	0,0	
430673 Doutor Mauricio Cardoso/RS	1,1	0,2	
420515 Doutor Pedrinho/SC			
430675 Doutor Ricardo/RS	2,3	0,2	
430680 Encantado/RS			
430690 Encruzilhada do Sul/RS			
420517 Entre Rios/SC	0,0	0,0	
430693 Entre-Ijuís/RS	0,6		
430697 Erebangó/RS	0,1	0,0	
430700 Erechim/RS			
420519 Ermo/SC	2,0	1,8	
430705 Ernestina/RS			
430720 Erval Grande/RS			
430730 Erval Seco/RS	4,3	1,0	
420520 Erval Velho/SC	6,7	1,4	
430745 Esperança do Sul/RS	8,5	2,1	
430750 Espumoso/RS	10,0		
430760 Estância Velha/RS	2,3		
430781 Estrela Velha/RS	2,6	0,7	
430780 Estrela/RS	63,6		
430786 Fagundes Varela/RS	7,1	0,9	
410755 Farol/PR	0,3	1,5	
430790 Farroupilha/RS	5,0	0,9	
430800 Faxinal do Soturno/RS	0,9		
410760 Faxinal/PR	1,2	1,1	
430805 Faxinalzinho/RS	11,2	1,8	
410765 Fazenda Rio Grande/PR	0,8	0,2	
430810 Feliz/RS	0,3	0,1	
410770 Fênix/PR	4,6	0,8	
430820 Flores da Cunha/RS	2,1	0,2	
410790 Floresta/PR			
420540 Florianópolis/SC			
430840 Formigueiro/RS			
410820 Formosa do Oeste/PR			
420543 Formosa do Sul/SC	0,0		

TABELA In04 - INDICADORES SOBRE COLETA DE RESÍDUOS SÓLIDOS DE SERVIÇOS DE SAÚDE

ANO DE
REFERÊNCIA
2009

Município	Massa de RSS coletada per capita	Taxa de RSS sobre (RDO + RPU)	
Código Nome/UF	kg/(1000hab.x dia)	%	
Região Sul	I036	I037	
420545 Forquilha/SC			
410830 Foz do Iguaçu/PR	0,7		
420550 Fraiburgo/SC	11,9	1,8	
410840 Francisco Beltrão/PR	3,2	0,3	
420555 Frei Rogério/SC	12,1	2,6	
420560 Galvão/SC	0,1		
430860 Garibaldi/RS	3,1		
430865 Garruchos/RS	0,0		
420580 Garuva/SC	0,7	0,1	
420590 Gaspar/SC	0,4		
430880 General Câmara/RS	0,3		
410850 General Carneiro/PR	0,8	0,2	
420600 Governador Celso Ramos/SC			
430912 Gramado dos Loureiros/RS	20,3	2,1	
420610 Grão Pará/SC	0,5	0,1	
430920 Gravataí/RS			
430925 Guabiju/RS			
430930 Guaíba/RS	4,4	0,8	
410880 Guairá/PR	6,2		
410890 Guairaçá/PR	475,5		
410900 Guapirama/PR			
430940 Guaporé/RS	173,9		
410910 Guaporema/PR	0,0		
420650 Guaramirim/SC	2,2	0,3	
430950 Guarani das Missões/RS	5,8	0,4	
410940 Guarapuava/PR	1,0	0,2	
420670 Herval d'Oeste/SC	1,9	0,3	
430965 Hulha Negra/RS	3,9	0,9	
430980 Ibiaçá/RS	1,2	0,2	
420680 Ibicaré/SC	0,3	0,4	
410980 Ibiporã/PR			
430990 Ibiraiaras/RS			
420690 Ibirama/SC	0,6	0,1	
431000 Ibirubá/RS	5,0	0,7	
420700 Içara/SC			
410990 Icaraima/PR			
431010 Igrejinha/RS	3,3		
411005 Iguatu/PR	1,9	0,3	
431020 Ijuí/RS	0,4	0,1	

TABELA In04 - INDICADORES SOBRE COLETA DE RESÍDUOS SÓLIDOS DE SERVIÇOS DE SAÚDE

ANO DE
REFERÊNCIA
2009

Município	Massa de RSS coletada per capita	Taxa de RSS sobre (RDO + RPU)	
Código	Nome/UF	kg/(1000hab.x dia)	%
Região Sul			
431030	Ilópolis/RS		
420720	Imarui/SC	0,1	0,0
431033	Imbé/RS		
420730	Imbituba/SC	363,7	
420740	Imbuia/SC	0,7	0,1
431036	Imigrante/RS	0,6	
411020	Inácio Martins/PR	0,2	
420757	Iomerê/SC	0,0	0,0
420760	Ipira/SC		
431046	Ipiranga do Sul/RS		
420770	Ipumirim/SC	1,8	0,3
431050	Iraí/RS	4,3	0,8
420780	Irani/SC	0,7	0,1
411070	Iraí/PR		
411080	Iretama/PR	666,0	343,8
420790	Irineópolis/SC	1,0	0,1
420800	Itá/SC		
411090	Itaguajé/PR	0,8	
420810	Itaíópolis/SC	0,1	0,0
420820	Itajai/SC		
411110	Itambé/PR	3,6	0,9
420830	Itapema/SC	0,2	0,0
420840	Itapiranga/SC	0,9	0,1
431060	Itaqui/RS		
431065	Itati/RS	23,7	
420850	Ituporanga/SC	2,9	0,3
411160	Ivatuba/PR	2,8	
431080	Ivoti/RS	1,5	0,2
420860	Jaborá/SC		
431085	Jaboticaba/RS		
411180	Jacarezinho/PR	1,0	0,1
420870	Jacinto Machado/SC		
431110	Jaguari/RS	2,9	0,5
411210	Jandaia do Sul/PR	2,6	
411230	Japira/PR		
411240	Japurá/PR	0,2	
420890	Jaraguá do Sul/SC		
411260	Jardim Olinda/PR	2,6	0,3
420895	Jardinópolis/SC		

TABELA In04 - INDICADORES SOBRE COLETA DE RESÍDUOS SÓLIDOS DE SERVIÇOS DE SAÚDE

ANO DE
REFERÊNCIA
2009

Município	Massa de RSS coletada per capita	Taxa de RSS sobre (RDO + RPU)	
Código Nome/UF	kg/(1000hab.x dia)	%	
Região Sul	I036	I037	
420900 Joaçaba/SC	1,7	0,2	
411295 Juranda/PR	2,5	0,8	
411300 Jussara/PR	1,0	0,1	
420920 Lacerdópolis/SC	6,8	0,6	
420930 Lages/SC	0,0	0,0	
431127 Lagoa dos Três Cantos/RS			
431130 Lagoa Vermelha/RS	3,5		
431125 Lagoão/RS	5,4	1,4	
420940 Laguna/SC			
411320 Lapa/PR	13,6	2,0	
411330 Laranjeiras do Sul/PR	4,0	0,6	
420950 Laurentino/SC	0,0	0,0	
420960 Lauro Muller/SC			
431150 Lavras do Sul/RS			
411340 Leopólis/PR			
420985 Lindóia do Sul/SC	1,6	0,3	
431162 Lindolfo Collor/RS	0,6	0,2	
431164 Linha Nova/RS	4,1	0,2	
411350 Loanda/PR	0,3	0,0	
411360 Lobato/PR	1,2	0,1	
411373 Luiziana/PR			
411375 Lunardelli/PR	0,3	0,0	
411380 Lupionópolis/PR			
421003 Luzerna/SC	4,0	0,5	
431171 Maçambará/RS	2,6		
431170 Machadinho/RS	2,1	0,1	
421010 Mafra/SC	1,5	0,4	
411390 Mallet/PR	0,7		
411410 Mandaguaçu/PR	0,3	0,4	
411435 Manfrinópolis/PR			
411440 Mangueirinha/PR			
431175 Manoel Viana/RS	6,3	1,2	
431177 Maquiné/RS	95,8		
421040 Maracajá/SC	0,1	0,0	
431180 Marau/RS	1,9		
421055 Marema/SC	9,0		
411470 Maria Helena/PR	0,5	0,1	
411490 Marilândia do Sul/PR	3,9		
411520 Maringá/PR	14,5	0,9	

TABELA In04 - INDICADORES SOBRE COLETA DE RESÍDUOS SÓLIDOS DE SERVIÇOS DE SAÚDE

ANO DE
REFERÊNCIA
2009

Município	Massa de RSS coletada per capita	Taxa de RSS sobre (RDO + RPU)	
Código Nome/UF	kg/(1000hab.x dia)	%	
Região Sul	I036	I037	
411530 Mariópolis/PR	1,3	1,0	
411535 Maripá/PR	1,8	0,6	
411545 Marquinho/PR	2,6	0,3	
421060 Massaranduba/SC	0,4		
411560 Matelândia/PR	1,5		
431217 Mato Queimado/RS	9,7		
421070 Matos Costa/SC	28.099,8		
411575 Mauá da Serra/PR	0,3	0,0	
431220 Maximiliano de Almeida/RS	0,9	2,1	
411580 Medianeira/PR	15,5	2,0	
411585 Mercedes/PR	2,8		
411590 Mirador/PR			
421085 Mirim Doce/SC	0,2	0,0	
431235 Montauri/RS	0,0		
431238 Monte Belo do Sul/RS	27,2		
421110 Monte Castelo/SC	0,6	1,5	
431240 Montenegro/RS	1,8	0,6	
411620 Morretes/PR	0,1	0,0	
431244 Morrinhos do Sul/RS	6,1	0,3	
431245 Morro Redondo/RS			
431250 Mostardas/RS	1,7		
431260 Muçum/RS	1,4		
431265 Não-Me-Toque/RS	11,9	2,0	
431267 Nicolau Vergueiro/RS	2,2	0,2	
431275 Nova Alvorada/RS	17,9		
411660 Nova América da Colina/PR			
431290 Nova Bassano/RS			
431300 Nova Brésia/RS			
431301 Nova Candelária/RS	29,4	1,6	
411695 Nova Esperança do Sudoeste/PR			
431303 Nova Esperança do Sul/RS	0,7	0,0	
411690 Nova Esperança/PR	0,6		
411700 Nova Fátima/PR			
431306 Nova Hartz/RS			
421145 Nova Itaberaba/SC			
411705 Nova Laranjeiras/PR			
411710 Nova Londrina/PR	0,6	0,1	
411720 Nova Olímpia/PR	15,7		
431308 Nova Pádua/RS	3,5	0,5	

TABELA In04 - INDICADORES SOBRE COLETA DE RESÍDUOS SÓLIDOS DE SERVIÇOS DE SAÚDE

ANO DE
REFERÊNCIA
2009

Município	Massa de RSS coletada per capita	Taxa de RSS sobre (RDO + RPU)	
Código Nome/UF	kg/(1000hab.x dia)	%	
Região Sul	I036	I037	
431310 Nova Palma/RS	4,5	0,5	
431320 Nova Petrópolis/RS	3,7	1,0	
411725 Nova Prata do Iguaçu/PR	1,0		
431335 Nova Roma do Sul/RS	7,2	2,0	
411721 Nova Santa Bárbara/PR	0,5	0,1	
431337 Nova Santa Rita/RS	0,5	0,1	
421150 Nova Trento/SC			
431340 Novo Hamburgo/RS	17,9	2,6	
421165 Novo Horizonte/SC	3,0		
411729 Novo Itacolomi/PR	1,9	0,3	
431344 Novo Tiradentes/RS	10,6		
421170 Orleans/SC	0,7	0,1	
431350 Osório/RS	4,8		
411740 Ourizona/PR			
431360 Paim Filho/RS	6,2	2,2	
421200 Palma Sola/SC	0,0		
431370 Palmeira das Missões/RS			
411790 Palotina/PR			
431395 Pantano Grande/RS			
421220 Papanduva/SC			
411820 Paranaguá/PR	27,8	1,9	
411840 Paranaíba/PR	0,7	0,1	
431403 Pareci Novo/RS	7.371,5	2.162,2	
431405 Parobé/RS	3,2	0,9	
431406 Passa Sete/RS			
431410 Passo Fundo/RS	0,0	0,0	
411860 Paula Freitas/PR	0,3	0,1	
431415 Paverama/RS	1,2	0,3	
431417 Pedras Altas/RS			
431420 Pedro Osório/RS	446,7		
431430 Pejuçara/RS	5,3	1,5	
431440 Pelotas/RS	2,4	0,3	
421250 Penha/SC			
421260 Peritiba/SC	2,0		
411885 Perobal/PR	1,1	0,1	
411890 Pérola/PR			
421270 Petrolândia/SC	0,3	0,1	
421280 Piçarras/SC	0,9	0,1	
411910 Piên/PR	1,2	0,2	

TABELA In04 - INDICADORES SOBRE COLETA DE RESÍDUOS SÓLIDOS DE SERVIÇOS DE SAÚDE

ANO DE
REFERÊNCIA
2009

Município	Massa de RSS coletada per capita	Taxa de RSS sobre (RDO + RPU)	
Código Nome/UF	kg/(1000hab.x dia)	%	
Região Sul	I036	I037	
411915 Pinhais/PR	0,2		
431446 Pinhal da Serra/RS			
431447 Pinhal Grande/RS	9,1	2,8	
431445 Pinhal/RS	2,5	0,5	
411920 Pinhalão/PR	0,7	0,1	
411930 Pinhão/PR			
431449 Pinheirinho do Vale/RS	3,0	6,7	
421300 Pinheiro Preto/SC	3,3	0,4	
411940 Pirai do Sul/PR	1,8		
431455 Pirapó/RS	15,6	1,0	
421310 Piratuba/SC	0,0	0,0	
411960 Pitanga/PR			
421315 Planalto Alegre/SC	5,1	1,7	
431475 Poço das Antas/RS	7,0	0,7	
411990 Ponta Grossa/PR			
411995 Pontal do Paraná/PR	0,8	0,1	
421330 Ponte Alta/SC	13,7	1,7	
431478 Ponte Preta/RS			
421340 Ponte Serrada/SC			
412000 Porecatu/PR	2,0		
431490 Porto Alegre/RS			
421350 Porto Belo/SC			
431500 Porto Lucena/RS			
431505 Porto Mauá/RS	3,0	0,2	
412030 Porto Vitória/PR			
431510 Porto Xavier/RS			
431513 Pouso Novo/RS			
421370 Pouso Redondo/SC	303,1		
421380 Praia Grande/SC	3,2	0,2	
412035 Pranchita/PR	0,0	0,0	
421390 Presidente Castello Branco/SC			
421400 Presidente Getúlio/SC	0,4	0,1	
431514 Presidente Lucena/RS	11,3	2,2	
412050 Primeiro de Maio/PR	0,0	1,6	
421415 Princesa/SC	10,7	2,4	
431530 Quarai/RS			
412065 Quarto Centenário/PR	0,4	0,0	
412070 Quatiguá/PR	5,2	1,2	
412080 Quatro Barras/PR	0,1		

TABELA In04 - INDICADORES SOBRE COLETA DE RESÍDUOS SÓLIDOS DE SERVIÇOS DE SAÚDE

ANO DE
REFERÊNCIA
2009

Município	Massa de RSS coletada per capita	Taxa de RSS sobre (RDO + RPU)	
Código Nome/UF	kg/(1000hab.x dia)	%	
Região Sul	I036	I037	
412085 Quatro Pontes/PR	6,8	0,8	
412090 Quedas do Iguaçu/PR	1,3		
431532 Quevedos/RS	15,0		
412120 Quitandinha/PR	0,8	0,1	
412140 Realeza/PR	10,5		
412150 Rebouças/PR	1,5	0,2	
431545 Relvado/RS	18,2		
412175 Reserva do Iguaçu/PR	428,6		
412170 Reserva/PR			
412180 Ribeirão Claro/PR	0,9	0,1	
412210 Rio Bom/PR	1,4	0,6	
421460 Rio do Oeste/SC	0,3	0,0	
421480 Rio do Sul/SC	0,0		
421470 Rio dos Cedros/SC			
421490 Rio Fortuna/SC	7,0	2,8	
431560 Rio Grande/RS	3,8		
412230 Rio Negro/PR			
431570 Rio Pardo/RS			
421505 Rio Rufino/SC	0,0	0,0	
431600 Rolante/RS			
421520 Romelândia/SC	3,5	0,7	
412250 Roncador/PR	0,4		
431620 Rondinha/RS	7,3	0,6	
412260 Rondon/PR	9,6	2,2	
412270 Sabáudia/PR	6,5		
431643 Saldanha Marinho/RS			
412290 Salto do Itararé/PR			
431645 Salto do Jacuí/RS	0,0	0,0	
412300 Salto do Lontra/PR	2,3	0,2	
421540 Salto Veloso/SC	497,6	2,0	
431650 Salvador do Sul/RS	13,7	2,1	
421545 Sangão/SC			
431670 Santa Bárbara do Sul/RS			
412320 Santa Cecília do Pavão/PR	0,8		
412330 Santa Cruz de Monte Castelo/PR	0,4	0,0	
431680 Santa Cruz do Sul/RS	0,5	0,1	
412340 Santa Fé/PR	0,3		
412350 Santa Helena/PR			
421555 Santa Helena/SC			

TABELA In04 - INDICADORES SOBRE COLETA DE RESÍDUOS SÓLIDOS DE SERVIÇOS DE SAÚDE

ANO DE
REFERÊNCIA
2009

Município		Massa de RSS coletada per capita	Taxa de RSS sobre (RDO + RPU)
Código	Nome/UF		
		kg/(1000hab.x dia)	%
Região Sul		I036	I037
412370	Santa Isabel do Ivaí/PR	0,4	0,1
412382	Santa Lúcia/PR	0,9	0,3
431690	Santa Maria/RS	233,6	
412395	Santa Mônica/PR		
421560	Santa Rosa de Lima/SC	8,2	0,5
421565	Santa Rosa do Sul/SC	0,7	0,3
431720	Santa Rosa/RS		
431725	Santa Tereza/RS	11.963,9	
412405	Santa Terezinha de Itaipu/PR	1,2	0,6
421567	Santa Terezinha/SC	0,6	
431700	Santana da Boa Vista/RS		
431710	Santana do Livramento/RS	0,8	3,2
421569	Santiago do Sul/SC		
431750	Santo Ângelo/RS	4,3	0,2
431760	Santo Antônio da Patrulha/RS	1,2	0,3
412410	Santo Antônio da Platina/PR		
431770	Santo Antônio das Missões/RS		
431755	Santo Antônio do Palma/RS	20,2	3,0
412430	Santo Antônio do Paraíso/PR	3,2	
431775	Santo Antônio do Planalto/RS	14,8	
431780	Santo Augusto/RS	2,5	0,7
431795	Santo Expedito do Sul/RS	23,1	5,4
412450	Santo Inácio/PR		
421580	São Bento do Sul/SC	0,2	0,0
421575	São Bernardino/SC	2,3	1,0
421590	São Bonifácio/SC	6,3	0,6
431800	São Borja/RS	0,2	3,0
421600	São Carlos/SC		
431810	São Francisco de Assis/RS	3,5	
421620	São Francisco do Sul/SC	0,8	
431830	São Gabriel/RS		
421630	São João Batista/SC		
421635	São João do Itaperiú/SC		
421625	São João do Oeste/SC	10,2	1,6
421640	São João do Sul/SC	0,4	0,0
412510	São João do Triunfo/PR	1,0	0,2
412535	São Jorge do Patrocínio/PR	3,5	1,3
412520	São Jorge d'Oeste/PR	0,7	3,8
412545	São José das Palmeiras/PR		

TABELA In04 - INDICADORES SOBRE COLETA DE RESÍDUOS SÓLIDOS DE SERVIÇOS DE SAÚDE

ANO DE
REFERÊNCIA
2009

Município	Massa de RSS coletada per capita	Taxa de RSS sobre (RDO + RPU)	
Código Nome/UF	kg/(1000hab.x dia)	%	
Região Sul	I036	I037	
421670 São José do Cedro/SC			
431846 São José do Herval/RS	2,4	0,3	
431848 São José do Hortêncio/RS	2,1	0,3	
431849 São José do Inhacorá/RS	11,7	1,2	
431850 São José do Norte/RS	0,5	0,0	
431860 São José do Ouro/RS			
431861 São José do Sul/RS	11,6	2,7	
431862 São José dos Ausentes/RS			
412550 São José dos Pinhais/PR			
421660 São José/SC	0,0	0,0	
431870 São Leopoldo/RS	1,7		
431880 São Lourenço do Sul/RS			
412555 São Manoel do Paraná/PR			
431900 São Marcos/RS	6,9	1,0	
421710 São Martinho/SC	25,3	2,6	
412560 São Mateus do Sul/PR	1,1	0,1	
431915 São Miguel das Missões/RS			
412570 São Miguel do Iguaçu/PR			
421720 São Miguel do Oeste/SC	4,3	0,6	
431920 São Nicolau/RS			
431930 São Paulo das Missões/RS	9,2	2,3	
421725 São Pedro de Alcântara/SC			
431940 São Pedro do Sul/RS			
431950 São Sebastião do Cai/RS	2,7	0,2	
431960 São Sepé/RS	13,0	2,4	
412610 São Tomé/PR	0,7	0,1	
431971 São Valentim do Sul/RS	12,2	0,8	
412620 Sapopema/PR	0,4	2,9	
412627 Saudade do Iguaçu/PR	1,0	0,2	
421740 Schroeder/SC	4,9		
432023 Sede Nova/RS			
432026 Segredo/RS			
432030 Selbach/RS	3,9	0,2	
412630 Sengés/PR	2,1	0,3	
432035 Sentinela do Sul/RS	10,0	0,5	
432040 Serafina Corrêa/RS			
421755 Serra Alta/SC	2,8	0,5	
412635 Serranópolis do Iguaçu/PR	3,2	0,6	
432050 Sertão/RS	11,0		

TABELA In04 - INDICADORES SOBRE COLETA DE RESÍDUOS SÓLIDOS DE SERVIÇOS DE SAÚDE

ANO DE
REFERÊNCIA
2009

Município	Massa de RSS coletada per capita	Taxa de RSS sobre (RDO + RPU)	
Código Nome/UF	kg/(1000hab.x dia)	%	
Região Sul	I036	I037	
432060 Severiano de Almeida/RS	2,4	0,5	
421760 Siderópolis/SC			
432065 Silveira Martins/RS			
432067 Sinimbu/RS			
412660 Siqueira Campos/PR	6,5	1,0	
432070 Sobradinho/RS	2,8	0,5	
432080 Soledade/RS	2,7	0,6	
412665 Sulina/PR	1,0	0,2	
421780 Taio/SC	0,3	0,1	
412667 Tamarana/PR			
421790 Tangará/SC	7,4		
412680 Tapejara/PR	0,5	0,1	
432100 Tapera/RS	0,3	0,0	
432110 Tapes/RS			
432132 Taquaruçu do Sul/RS			
432135 Tavares/RS	0,4	0,1	
412700 Teixeira Soares/PR	0,0		
412720 Terra Boa/PR	0,6		
432143 Terra de Areia/RS	1,5	1,3	
421810 Timbó do Sul/SC	1,4	0,1	
421820 Timbó/SC			
432150 Torres/RS			
421830 Três Barras/SC	4,2	1,5	
432166 Três Cachoeiras/RS	0,3	0,1	
432183 Três Forquilhas/RS	24,0		
432185 Três Palmeiras/RS			
432190 Três Passos/RS	0,6	0,1	
421835 Treviso/SC	1,2		
421840 Treze de Maio/SC			
421850 Treze Tilias/SC			
432195 Trindade do Sul/RS	2,1	0,3	
432200 Triunfo/RS			
421860 Trombudo Central/SC	0,4	0,1	
421870 Tubarão/SC	0,2	0,3	
432210 Tucunduva/RS			
421875 Tunápolis/SC	9,0	2,4	
432215 Tunas/RS	4,0		
432220 Tupanciretã/RS	3,4		
432225 Tupandi/RS	4,3	0,6	

TABELA In04 - INDICADORES SOBRE COLETA DE RESÍDUOS SÓLIDOS DE SERVIÇOS DE SAÚDE

ANO DE
REFERÊNCIA
2009

Município		Massa de RSS coletada per capita	Taxa de RSS sobre (RDO + RPU)		
Código	Nome/UF				kg/(1000hab.x dia)
Região Sul		I036	I037		
432230	Tuparendi/RS	12,7	1,5		
412796	Turvo/PR	0,0			
432234	Ubiretama/RS	4,6	1,6		
432235	União da Serra/RS	0,0	0,0		
412820	União da Vitória/PR	1,0	0,2		
421885	União do Oeste/SC				
412830	Uniflor/PR				
432240	Uruguaiana/RS	0,0	0,0		
421895	Urupema/SC	2,2	0,9		
421900	Urussanga/SC				
432250	Vacaria/RS	28,1	3,5		
432255	Vanini/RS				
421910	Vargeão/SC	1,2	0,2		
432260	Venâncio Aires/RS				
412853	Ventania/PR	3,7	1,2		
412855	Vera Cruz do Oeste/PR	0,1	0,0		
432285	Vespasiano Correa/RS	35,7	1,3		
432290	Viadutos/RS				
432310	Vicente Dutra/RS	968,1			
421930	Videira/SC	5,6	0,7		
432335	Vila Lângaro/RS	10,8	1,4		
412850	Wenceslau Braz/PR	0,9	0,1		

TABELA In05
INDICADORES SOBRE SERVIÇOS DE VARRIÇÃO, CAPINA E ROÇADA

TABELA In05 - INDICADORES SOBRE SERVIÇOS DE VARRIÇÃO, CAPINA E ROÇADA

ANO DE
REFERÊNCIA
2009

Município	Taxa de terceirização de varredores	Taxa de terceirização da extensão varrida	Custo unitário da varrição	Produtividade média dos varredores	Taxa de varredores por habitante urbano	Incidência do custo da varrição no custo total do manejo	Incidência de varredores no total de empregados do manejo	Extensão total anual varrida per capita	Taxa de capinadores por habitante urbano	Incidência de capinadores no total de empre- gados do manejo	
Código Nome/UF	%	%	R\$/km	km/(empreg.x dia)	empreg./1000hab.	%	%	Km/(hab. x ano)	empreg./1000hab.	%	
Região Sul	I041	I042	I043	I044	I045	I046	I047	I048	I051	I052	
420010 Abelardo Luz/SC	0,0	0,0			0,5		30,8	0,0	0,6	38,5	
420020 Agrolândia/SC		0,0						0,0			
420030 Agronômica/SC	0,0	0,0	2.333,33	0,0	0,6	8,8	20,0	0,0	0,6	20,0	
420040 Água Doce/SC	0,0				0,9	31,1	30,0		0,6	20,0	
430005 Água Santa/RS		0,0			0,0		0,0	0,2	0,0	0,0	
420050 Águas de Chapecó/SC	0,0	0,0	33,90	0,1	1,9	6,6	22,2	0,1	1,9	22,2	
420055 Águas Frias/SC	0,0	0,0	11,77	3,0	2,1	10,9	33,3	1,9	0,0	0,0	
420060 Águas Mornas/SC		0,0						0,0			
430010 Agudo/RS	0,0	0,0	3.500,00	0,0	0,7	25,5	27,8	0,0	0,7	27,8	
430020 Ajuricaba/RS	0,0	0,0	19,40		0,8	10,8	15,8	0,6	1,3	26,3	
430030 Alecrim/RS	100,0	100,0	62,86	0,6	2,0	29,9	40,0	0,3	1,0	20,0	
430040 Alegrete/RS	0,0	0,0	1.373,54	0,1	0,3	32,3	26,2	0,0	0,2	14,3	
430045 Alegria/RS	0,0	0,0	2.466,13	0,0	1,8		9,7	0,0	1,2	6,5	
430050 Alpestre/RS	0,0	0,0	38,70	0,8	1,0	11,1	14,3	0,2	0,5	7,1	
430055 Alto Alegre/RS		0,0						1,0			
420075 Alto Bela Vista/SC	0,0	0,0	340,74	0,0	1,8	10,4	33,3	0,0			
412862 Alto Paraíso/PR	0,0	0,0	56,86	0,5	4,6	30,4	36,4	0,7	3,4	27,3	
410060 Alto Paraná/PR	64,3	48,8			1,3		32,6	0,2	0,5	11,6	
410070 Alto Piquiri/PR	0,0	0,0	851,15	0,0	0,4	37,1	42,9	0,0	0,0	0,0	
410050 Altônia/PR	100,0	100,0	600,00	0,0	1,4	5,4	46,5	0,0	0,7	23,3	
430060 Alvorada/RS											
410090 Amaporã/PR		0,0						0,7			
430064 Ametista do Sul/RS	0,0	0,0	52,84	0,8	1,3	40,1	41,7	0,3	0,3	8,3	
410105 Anahy/PR		0,0						0,3			
410110 Andará/PR	0,0	0,0	1.726,01	0,1	0,2	11,0	11,8	0,0	0,2	11,8	
410115 Ângulo/PR	0,0	0,0	23,25	1,2	0,9	16,3	22,2	0,3	0,9	22,2	
420110 Anitápolis/SC	0,0	0,0	1.333,33	0,1	0,8	42,6	20,0	0,0	0,8	20,0	
410120 Antonina/PR		0,0						0,2			
430080 Antônio Prado/RS	0,0	0,0	83,38		0,7	27,5	22,6	0,3	1,7	54,8	
420125 Apiúna/SC	0,0	0,0		1,5	0,5		12,5	0,2	2,3	62,5	
410140 Apucarana/PR	0,0	0,0	19,63	1,1	0,3	10,5	31,8	0,1	0,1	11,8	
410150 Arapongas/PR		88,2	11,40			3,7		0,1			
430087 Araricá/RS	0,0	0,0	2.656,25	0,0	0,4	7,3	12,5	0,0	1,3	37,5	
410180 Araucária/PR	100,0	100,0	41,67	2,4	0,2	11,2	13,4	0,2	0,6	34,0	
420150 Armazém/SC	0,0	0,0	4.010,12	0,0	0,6	28,3	11,8	0,0	0,3	5,9	
430100 Arroio do Meio/RS											
430107 Arroio do Padre/RS								0,0			
430130 Arroio Grande/RS	0,0	0,0		0,5	0,1		3,1	0,0	0,2	9,4	
420160 Arroio Trinta/SC	0,0	0,0		0,7	1,2		42,9	0,3	0,0	0,0	

TABELA In05 - INDICADORES SOBRE SERVIÇOS DE VARRIÇÃO, CAPINA E ROÇADA

ANO DE
REFERÊNCIA
2009

Município	Taxa de terceirização de varredores	Taxa de terceirização da extensão varrida	Custo unitário da varrição	Produtividade média dos varredores	Taxa de varredores por habitante urbano	Incidência do custo da varrição no custo total do manejo	Incidência de varredores no total de empregados do manejo	Extensão total anual varrida per capita	Taxa de capinadores por habitante urbano	Incidência de capinadores no total de empregados do manejo	
Código Nome/UF	%	%	R\$/km	km/(empreg.x dia)	empreg./1000hab.	%	%	Km/(hab. x ano)	empreg./1000hab.	%	
Região Sul	I041	I042	I043	I044	I045	I046	I047	I048	I051	I052	
430140 Arvorezinha/RS	0,0	0,0	66,00	0,6	0,7	31,7	30,8	0,1	0,7	30,8	
420170 Ascurra/SC	0,0	0,0		0,5	0,2		11,1	0,0	0,5	33,3	
410210 Astorga/PR	0,0	0,0	21.293,30		1,1	51,1	48,1	0,0	0,3	11,5	
430155 Áurea/RS	0,0	0,0	2.059,76	0,0	2,2	23,3	18,8	0,0	2,2	18,8	
420190 Aurora/SC											
430160 Bagé/RS	0,0	0,0		1,6	0,1		13,0	0,1	0,1	13,0	
420200 Balneário Camboriú/SC	100,0	100,0			1,0		19,3	0,5	2,0	39,3	
430163 Balneário Pinhal/RS	0,0	0,0	530,12		0,3	32,2	7,5	0,1	2,2	62,5	
420208 Bandeirante/SC					0,0	0,0	0,0	0,0	1,2	25,0	
410250 Barbosa Ferraz/PR		0,0						0,1			
430185 Barra do Guarita/RS	0,0	0,0		0,1	2,4		100,0	0,0			
430187 Barra do Quaraí/RS						0,0					
430192 Barra do Rio Azul/RS	0,0	0,0	2.050,74	0,1	2,7	52,8	20,0	0,0	2,7	20,0	
410260 Barracão/PR											
430200 Barros Cassal/RS	0,0	0,0		0,8	0,8		21,4	0,2	1,6	42,9	
410275 Bela Vista da Caroba/PR								0,0			
410280 Bela Vista do Paraíso/PR											
420213 Bela Vista do Toldo/SC		0,0						0,0			
420220 Benedito Novo/SC	0,0	0,0	2.715,38	0,0	0,2	16,1	12,5	0,0	0,5	37,5	
430210 Bento Gonçalves/RS	0,0				0,3		20,3		0,5	37,6	
410290 Bituruna/PR	0,0				0,3		4,0		1,8	28,0	
410302 Boa Esperança do Iguaçu/PR					0,0	0,0	0,0	0,0	4,6	33,3	
410304 Boa Ventura de São Roque/PR	0,0	0,0	11,16	1,6	0,7	14,7	14,3	0,4	0,7	14,3	
430215 Boa Vista das Missões/RS		0,0						0,0			
410310 Bocaiúva do Sul/PR		0,0	0,00			0,0		0,0			
420257 Bom Jesus do Oeste/SC	0,0	0,0	55,25	0,3	3,3	17,0	22,2	0,3	3,3	22,2	
410315 Bom Jesus do Sul/PR								0,0			
430230 Bom Jesus/RS	0,0	0,0	25,61	0,8	0,1	2,9	14,3	0,0	0,1	14,3	
430235 Bom Princípio/RS	0,0			0,0	0,3		15,8	0,0	0,1	5,3	
420260 Bom Retiro/SC	0,0	0,0	63,29	0,5	0,2	4,4	14,3	0,0	0,0	0,0	
420245 Bombinhas/SC					0,0	0,0	0,0		0,5	36,8	
410330 Borrazópolis/PR	0,0				1,7	39,7	33,3		0,3	6,7	
430250 Bossoroca/RS		0,0	0,00			0,0		0,2			
430258 Bozano/RS								0,0			
420280 Braço do Norte/SC	0,0				0,3		25,0		0,2	16,7	
420285 Braço do Trombudo/SC	0,0	0,0			2,1		33,3	0,0	1,6	25,0	
410335 Braganey/PR		0,0						0,1			
420290 Brusque/SC	0,0	0,0	200,00		0,1	13,9	7,4	0,0	0,1	13,0	
420300 Caçador/SC	0,0	0,0	18,84	1,8	0,2	5,6	43,5	0,1	0,0	8,7	

TABELA In05 - INDICADORES SOBRE SERVIÇOS DE VARRIÇÃO, CAPINA E ROÇADA

ANO DE
REFERÊNCIA
2009

Município	Taxa de terceirização de varredores	Taxa de terceirização da extensão varrida	Custo unitário da varrição	Produtividade média dos varredores	Taxa de varredores por habitante urbano	Incidência do custo da varrição no custo total do manejo	Incidência de varredores no total de empregados do manejo	Extensão total anual varrida per capita	Taxa de capinadores por habitante urbano	Incidência de capinadores no total de empregados do manejo	
Código Nome/UF	%	%	R\$/km	km/(empreg.x dia)	empreg./1000hab.	%	%	Km/(hab. x ano)	empreg./1000hab.	%	
Região Sul	I041	I042	I043	I044	I045	I046	I047	I048	I051	I052	
430280 Caçapava do Sul/RS	0,0	0,0	134,95	1,6	0,2	26,9	13,8	0,1	0,4	27,6	
430290 Cacequi/RS		0,0						0,1			
430310 Cachoeirinha/RS	100,0	100,0	48,69		0,4	16,9	23,6	0,2	0,4	24,1	
410345 Cafelândia/PR	45,5	4,1		0,7	1,9		42,3	0,4	1,5	32,7	
430340 Caiçara/RS	0,0	0,0	1.500,00	0,0	2,5	14,5	26,7	0,0	3,7	40,0	
430350 Camaquã/RS		33,3						0,0			
430360 Cambará do Sul/RS											
410370 Cambé/PR	0,0	0,0	151,21	0,7	0,4	43,3	28,8	0,1	0,4	25,9	
430367 Campestre da Serra/RS											
410400 Campina Grande do Sul/PR	0,0	0,0	53,97	0,5	0,3	15,7	21,6	0,0	0,4	27,0	
410405 Campo Bonito/PR	0,0				0,8	13,3	22,2		1,3	33,3	
410410 Campo do Tenente/PR	100,0	100,0	69,33	0,5	0,5	22,9	66,7	0,1	0,3	33,3	
410420 Campo Largo/PR	100,0	100,0	29,90	2,4	0,2		23,0	0,1	0,2	24,3	
430410 Campos Borges/RS	0,0	0,0		2,3	2,0		36,4	1,4	2,0	36,4	
420360 Campos Novos/SC											
430420 Candelária/RS	100,0	100,0	18.009,31	0,0	0,2	13,0	12,5	0,0	0,0	0,0	
430430 Cândido Godói/RS	0,0	0,0	31,95	1,0	2,3	23,8	40,0	0,7	0,6	10,0	
410442 Candió/PR	100,0				0,6	2,6	40,0				
430440 Canela/RS	0,0	0,0	3.474,71		0,5	47,5	18,2	0,0	0,3	12,1	
420370 Canelinha/SC	0,0	0,0	14.742,86	0,0	1,3	44,7	30,8	0,0	1,3	30,8	
430450 Canguçu/RS	0,0	0,0		10,0	0,3		23,1	1,0	0,6	42,3	
430460 Canoas/RS	88,3	100,0	74,26	1,2	0,2	12,0	24,9	0,1	0,3	35,6	
410450 Capanema/PR		0,0	21,90		0,0	15,7	0,0	0,2	0,4	28,6	
420325 Capão Alto/SC	0,0	0,0	250,00	0,0	4,8		38,5	0,0	2,9	23,1	
430466 Capão do Leão/RS		0,0						0,0			
410460 Capitão Leônidas Marques/PR		0,0						0,1			
430469 Capitão/RS	0,0	0,0	10,42	2,3	0,9		33,3	0,7			
420395 Capivari de Baixo/SC											
430467 Capivari do Sul/RS		0,0						0,0	6,5	77,3	
430471 Caraaí/RS		0,0						0,0			
430470 Carazinho/RS	78,3	100,0	42,87	1,0	0,4	12,4	24,5	0,1	0,5	33,0	
410470 Carlópolis/PR	100,0	100,0	1.800,00	0,0	2,0	16,5	29,0	0,0	0,8	11,3	
430490 Casca/RS	40,0	50,0	0,38		1,0	10,9	31,3	16,7			
410480 Cascavel/PR	100,0	100,0	59,24	1,4	0,4	16,9	28,7	0,2	0,5	36,4	
430495 Caseiros/RS	0,0	0,0	40,00	0,4	1,4	12,2	28,6	0,2	0,7	14,3	
410490 Castro/PR	37,5	37,5	106,07	0,8	0,5	38,9	25,5	0,1	0,8	42,6	
420400 Catanduvas/SC		0,0	256,09			36,8		0,1			
430500 Catuípe/RS											
420410 Caxambu do Sul/SC	0,0	0,0	1.090,91	0,0	0,9	18,5	28,6	0,0	0,9	28,6	

TABELA In05 - INDICADORES SOBRE SERVIÇOS DE VARRIÇÃO, CAPINA E ROÇADA

ANO DE
REFERÊNCIA
2009

Município	Taxa de terceirização de varredores	Taxa de terceirização da extensão varrida	Custo unitário da varrição	Produtividade média dos varredores	Taxa de varredores por habitante urbano	Incidência do custo da varrição no custo total do manejo	Incidência de varredores no total de empregados do manejo	Extensão total anual varrida per capita	Taxa de capinadores por habitante urbano	Incidência de capinadores no total de empre- gados do manejo	
Código Nome/UF	%	%	R\$/km	km/(empreg.x dia)	empreg./1000hab.	%	%	Km/(hab. x ano)	empreg./1000hab.	%	
Região Sul	I041	I042	I043	I044	I045	I046	I047	I048	I051	I052	
430510 Caxias do Sul/RS	100,0	100,0		1,6	0,3		18,7	0,1	0,3	18,3	
430512 Cerrito/RS	0,0	0,0	1.598,03	0,0	1,5	36,5	27,3	0,0	3,3	59,1	
420419 Chapadão do Lageado/SC								0,0			
420420 Chapecó/SC	100,0				0,2	10,4	22,4		0,1	12,7	
430535 Charqueadas/RS						43,3					
430537 Charrua/RS	0,0	0,0	90,93	0,6	3,6	45,4	25,0	0,7	1,8	12,5	
410540 Chopinzinho/PR	0,0	0,0		0,8	0,5		26,3	0,1	0,3	15,8	
430543 Chui/RS	0,0	0,0		1,3	0,8		28,6	0,3	0,6	21,4	
410550 Cianorte/PR	100,0	100,0	28,52		0,7	42,0	32,1	0,5	0,6	24,3	
410560 Cidade Gaúcha/PR											
430550 Ciriaco/RS	0,0				1,6	39,0	50,0		0,0	0,0	
420425 Cocal do Sul/SC	0,0	0,0	51,54	1,3	0,2	18,1	23,1	0,1	0,2	23,1	
430558 Colinas/RS		0,0						0,0			
410580 Colombo/PR		0,0						10,3			
410590 Colorado/PR	0,0	0,0	16,67	1,0	0,2	10,5	22,2	0,1	0,0	0,0	
420430 Concórdia/SC	100,0	100,0	16,42	2,8	0,2	8,4	15,9	0,2	0,2	14,5	
430570 Condor/RS											
410610 Conselheiro Mairinck/PR	0,0	0,0	0,00	2,8	1,9	0,0	31,3	1,7	0,0	0,0	
430583 Coqueiro Baixo/RS					0,0	0,0	0,0	0,0	0,0	0,0	
430585 Coqueiros do Sul/RS		0,0						0,1			
410640 Cornélio Procopio/PR	100,0			0,0	0,4		28,6	0,0	0,2	14,3	
420440 Coronel Freitas/SC	0,0	0,0		0,2	0,4		20,0	0,0	0,8	40,0	
420445 Coronel Martins/SC					0,0		0,0		1,5	14,3	
430593 Coronel Pilar/RS											
410650 Coronel Vivida/PR	100,0	100,0	60,30	0,5	0,9	21,7	41,2	0,2	0,0	0,0	
420450 Corupá/SC	0,0	0,0	34,34	1,5	0,4	22,2	36,4	0,2	0,3	27,3	
420460 Criciúma/SC		43,9	1.320,06			30,4		0,0			
430605 Cristal/RS					0,0	0,0	0,0	0,0	1,2	31,3	
430610 Cruz Alta/RS											
410660 Cruzeiro do Oeste/PR		0,0						0,1			
410685 Cruzmaltina/PR	0,0	0,0	133,88	0,2	4,0	48,2		0,2			
410690 Curitiba/PR	100,0	100,0	79,08		0,4	18,2	27,1	0,1	0,2	11,2	
420480 Curitibaanos/SC	0,0	0,0	101,67	0,5	0,5	29,8	41,3	0,1	0,3	23,9	
430632 Derrubadas/RS	100,0	100,0	34,72	0,2	2,3	11,7	40,0	0,2	0,0	0,0	
430635 Dezesseis de Novembro/RS											
410712 Diamante do Sul/PR											
410715 Diamante D'Oeste/PR	0,0	0,0	34.450,00	0,0	4,2	23,7	45,5	0,0	1,7	18,2	
420500 Dionísio Cerqueira/SC	100,0	100,0	114,80	0,1	0,6	6,9	26,1	0,0	0,0	0,0	
430642 Dois Irmãos das Missões/RS								0,0			

TABELA In05 - INDICADORES SOBRE SERVIÇOS DE VARRIÇÃO, CAPINA E ROÇADA

ANO DE
REFERÊNCIA
2009

Município	Taxa de terceirização de varredores	Taxa de terceirização da extensão varrida	Custo unitário da varrição	Produtividade média dos varredores	Taxa de varredores por habitante urbano	Incidência do custo da varrição no custo total do manejo	Incidência de varredores no total de empregados do manejo	Extensão total anual varrida per capita	Taxa de capinadores por habitante urbano	Incidência de capinadores no total de empre- gados do manejo	
Código Nome/UF	%	%	R\$/km	km/(empreg.x dia)	empreg./1000hab.	%	%	Km/(hab. x ano)	empreg./1000hab.	%	
Região Sul	I041	I042	I043	I044	I045	I046	I047	I048	I051	I052	
430640 Dois Irmãos/RS	0,0	0,0	26,91		0,1	16,4	3,9	0,0	0,3	17,3	
430650 Dom Feliciano/RS	0,0	0,0		0,0	0,6		50,0	0,0	0,0	0,0	
430660 Dom Pedrito/RS		100,0						0,1			
420510 Dona Emma/SC	0,0	0,0	252,31	0,3	1,8	38,8	30,0	0,2	1,8	30,0	
430670 Dona Francisca/RS		0,0						0,0			
430673 Doutor Mauricio Cardoso/RS	0,0	0,0	59,97	1,3	0,8	14,2	25,0	0,3	0,8	25,0	
420515 Doutor Pedrinho/SC		0,0	0,00			0,0		0,0			
430675 Doutor Ricardo/RS					0,0	0,0	0,0	0,0	0,0	0,0	
430680 Encantado/RS											
430690 Encruzilhada do Sul/RS		0,0						0,0			
420517 Entre Rios/SC		0,0						0,0			
430693 Entre-Ijuís/RS	0,0	0,0	312,00	0,2	0,7	32,4	33,3	0,0	0,4	22,2	
430697 Erebangó/RS	0,0	0,0	15,29	1,8	1,0		28,6	0,6	0,0	0,0	
430700 Erechim/RS	100,0				0,2	15,5	13,6		0,2	15,9	
420519 Ermo/SC	0,0	0,0		1,9	1,8		33,3	1,1	0,0	0,0	
430705 Ernestina/RS		0,0						0,0			
430720 Erval Grande/RS											
430730 Erval Seco/RS		100,0						0,0			
420520 Erval Velho/SC	0,0				0,8	16,0	10,0		0,8	10,0	
430745 Esperança do Sul/RS		0,0						0,1			
430750 Espumoso/RS		0,0	0,00			0,0		0,7			
430760 Estância Velha/RS	0,0	69,1	258,81	0,2	0,2	8,3	12,9	0,0	0,7	50,0	
430781 Estrela Velha/RS	0,0	0,0	168,75	0,5	1,0	32,5	14,3	0,2	1,0	14,3	
430780 Estrela/RS		0,0						0,0			
430786 Fagundes Varela/RS		0,0						0,0	0,8		
410755 Farol/PR		0,0						0,0			
430790 Farroupilha/RS		100,0						0,3			
430800 Faxinal do Soturno/RS	0,0	0,0		1,9	1,6		46,2	1,0	0,8	23,1	
410760 Faxinal/PR		0,0						0,0			
430805 Faxinalzinho/RS	0,0	0,0	32,04	1,0	3,4	37,6	40,0	1,0	1,7	20,0	
410765 Fazenda Rio Grande/PR	95,2				0,3		45,7				
430810 Feliz/RS	0,0	0,0	10,97	2,8	0,3	6,3	12,0	0,3	0,7	24,0	
410770 Fênix/PR	0,0	0,0	9,03	2,2	1,5	57,2	60,0	1,0	0,0	0,0	
430820 Flores da Cunha/RS	0,0	34,8	1.135,27		0,7	24,6	31,6	0,0	0,4	15,8	
410790 Floresta/PR	0,0	0,0	80,00	0,4	0,7	24,1	27,3	0,1	0,2	9,1	
420540 Florianópolis/SC	0,0	0,0	199,34		0,4	32,3	11,0	0,4	0,5	12,8	
430840 Formigueiro/RS	0,0	66,7	20,67	1,8	2,1	34,8	41,7	1,2			
410820 Formosa do Oeste/PR		0,0						0,0			
420543 Formosa do Sul/SC						0,0					

TABELA In05 - INDICADORES SOBRE SERVIÇOS DE VARRIÇÃO, CAPINA E ROÇADA

ANO DE
REFERÊNCIA
2009

Município	Taxa de terceirização de varredores	Taxa de terceirização da extensão varrida	Custo unitário da varrição	Produtividade média dos varredores	Taxa de varredores por habitante urbano	Incidência do custo da varrição no custo total do manejo	Incidência de varredores no total de empregados do manejo	Extensão total anual varrida per capita	Taxa de capinadores por habitante urbano	Incidência de capinadores no total de empre- gados do manejo	
Código Nome/UF	%	%	R\$/km	km/(empreg.x dia)	empreg./1000hab.	%	%	Km/(hab. x ano)	empreg./1000hab.	%	
Região Sul	I041	I042	I043	I044	I045	I046	I047	I048	I051	I052	
420545 Forquilha/SC	0,0					0,3	13,0	42,9		0,1	14,3
410830 Foz do Iguaçu/PR	93,0	100,0				0,2		20,0	0,2	0,1	13,7
420550 Fraiburgo/SC	72,7	7,0	1,18			0,4	29,7	55,0	1,2		
410840 Francisco Beltrão/PR	0,0	0,0		1,0		0,2		25,5	0,1	0,0	3,6
420555 Frei Rogério/SC	0,0	0,0	90,91	0,1		4,4	10,0	18,2	0,1	4,4	18,2
420560 Galvão/SC	0,0	0,0	217,62	0,8		0,9	57,3	12,5	0,2	1,7	25,0
430860 Garibaldi/RS											
430865 Garruchos/RS									0,0		
420580 Garuva/SC		0,0							0,0		
420590 Gaspar/SC		0,0	3.325,03				65,9		0,0		
430880 General Câmara/RS	0,0	0,0	67,92	0,5		0,9	28,6		0,2	0,6	
410850 General Carneiro/PR	71,4	71,4	95,85	0,5		0,7	49,1	33,3	0,1	0,8	38,1
420600 Governador Celso Ramos/SC											
430912 Gramado dos Loureiros/RS	0,0	0,0	4.502,50	0,0		2,1	36,9	1,5	0,0	0,0	0,0
420610 Grão Pará/SC	0,0	0,0	6.250,00	0,0		1,4	19,8	12,9	0,0	1,0	9,7
430920 Gravataí/RS	100,0					0,2		17,4		0,3	25,1
430925 Guabiju/RS		0,0							0,4		
430930 Guaíba/RS	64,7	100,0	31,87			0,2	6,6	14,5	0,2	0,3	20,5
410880 Guaíba/PR	0,0	0,0	18,72			0,2	7,7	12,5	0,2	0,6	35,4
410890 Guairacá/PR		0,0	0,45				18,7		8,0	0,2	10,0
410900 Guapirama/PR		0,0							3,0		
430940 Guaporé/RS							13,7				
410910 Guaporema/PR		0,0							3,3		
420650 Guaramirim/SC		100,0	0,00				0,0		0,0		
430950 Guarani das Missões/RS	0,0	0,0	163,64	0,2		0,4	8,1	18,2	0,0	0,8	36,4
410940 Guarapuava/PR	0,0	0,0	38,82	1,1		0,2	16,3	18,2	0,1	0,4	30,7
420670 Herval d'Oeste/SC	0,0	0,0		0,0		0,4		27,3	0,0	0,5	36,4
430965 Hulha Negra/RS	0,0	0,0	513,89	0,1		0,7	25,5	25,0	0,0	0,0	0,0
430980 Ibiaçá/RS	0,0	50,0	604,50	0,1		0,7	22,1	22,2	0,0	0,7	22,2
420680 Ibicaré/SC	0,0	0,0		0,0		0,6		25,0	0,0		
410980 Ibiporã/PR	97,7	100,0		12,3		1,0		36,4	3,8	0,5	16,5
430990 Ibiraiaras/RS											
420690 Ibirama/SC		0,0							0,0		
431000 Ibirubá/RS	0,0	0,0	132,46	0,2		0,2	7,4	21,4	0,0	0,1	7,1
420700 Içara/SC	0,0	100,0	51,31	1,3		0,1	7,9	11,3			
410990 Icaraima/PR											
431010 Igreja Nova/RS	100,0	100,0	161,87	1,5		0,2	39,4	9,7	0,1	0,5	22,2
411005 Iguatu/PR	0,0	0,0	5.580,00	0,0		2,8	56,0	57,1	0,0	0,0	0,0
431020 Ijuí/RS	100,0	100,0	77,04	0,7		0,1	7,5	13,0	0,0	0,0	0,0

TABELA In05 - INDICADORES SOBRE SERVIÇOS DE VARRIÇÃO, CAPINA E ROÇADA

ANO DE
REFERÊNCIA
2009

Município	Taxa de terceirização de varredores	Taxa de terceirização da extensão varrida	Custo unitário da varrição	Produtividade média dos varredores	Taxa de varredores por habitante urbano	Incidência do custo da varrição no custo total do manejo	Incidência de varredores no total de empregados do manejo	Extensão total anual varrida per capita	Taxa de capinadores por habitante urbano	Incidência de capinadores no total de empregados do manejo	
Código Nome/UF	%	%	R\$/km	km/(empreg.x dia)	empreg./1000hab.	%	%	Km/(hab. x ano)	empreg./1000hab.	%	
Região Sul	I041	I042	I043	I044	I045	I046	I047	I048	I051	I052	
431030 Ilópolis/RS		0,0						0,0			
420720 Imarui/SC	0,0	0,0	63,38	1,0	0,9	17,7	27,3	0,3	1,4	45,5	
431033 Imbé/RS		100,0						0,0			
420730 Imbituba/SC	20,0				1,0	44,4	46,0		0,6	25,3	
420740 Imbuia/SC	0,0	0,0	608,33	0,1	1,7	30,2	30,8	0,0	0,8	15,4	
431036 Imigrante/RS	0,0	0,0		0,4	1,4		12,5	0,2	4,1	37,5	
411020 Inácio Martins/PR		0,0	13,33			27,9		0,2			
420757 Iomerê/SC	0,0			0,0	2,4		20,0	0,0	2,4	20,0	
420760 Ipira/SC		100,0						0,0			
431046 Ipiranga do Sul/RS											
420770 Ipumirim/SC	50,0	50,0			0,7		8,7	0,1	0,7	8,7	
431050 Irai/RS	0,0	0,0		0,6	1,8		38,1	0,3	0,9	19,1	
420780 Irani/SC		0,0						0,7	0,5	6,4	
411070 Irati/PR	0,0	0,0		0,3	0,1		7,9	0,0	0,4	50,0	
411080 Iretama/PR	0,0	0,0	30,82	1,6	1,5	35,7	37,5	0,8	1,0	25,0	
420790 Irineópolis/SC								0,0			
420800 Itá/SC		100,0	8.789,40			63,9		0,0			
411090 Itaguajé/PR		0,0	18,60			10,4		0,3			
420810 Itaiópolis/SC	0,0	0,0	15.453,40	0,0	0,6	14,8	54,6	0,0	0,0	0,0	
420820 Itajai/SC	100,0	100,0	55,05	1,4	0,4	7,9	22,6	0,2	0,3	18,6	
411110 Itambé/PR	0,0	0,0	12,57	2,2	2,8	72,5	75,0	1,9	0,2	5,0	
420830 Itapema/SC	90,6	92,0	39,11	1,5	0,9	14,7	36,8	0,4	0,1	5,8	
420840 Itapiranga/SC	0,0	0,0	65,66	1,3	0,5	32,9	23,5	0,2	0,5	23,5	
431060 Itaquí/RS		45,5						0,0			
431065 Itati/RS		0,0	0,00			0,0		0,1			
420850 Ituporanga/SC	0,0	0,0		0,0	0,7		34,5	0,0	0,2	6,9	
411160 Ivatuba/PR	100,0				4,6		23,3		5,6	27,9	
431080 Ivoti/RS	0,0	0,0	47,96	2,5	0,2	30,3	10,0	0,2	0,4	17,5	
420860 Jaborá/SC	0,0	0,0		2,2	1,3		40,0	0,9	1,3	40,0	
431085 Jaboticaba/RS	100,0	0,0	5,00	1,3	0,7	4,3	25,0	0,3			
411180 Jacarezinho/PR	100,0	100,0	781,56	0,1	0,3	37,0	25,0	0,0	0,2	12,5	
420870 Jacinto Machado/SC	0,0	0,0		0,8	0,4		15,4	0,1	1,3	53,9	
431110 Jaguarí/RS	100,0	100,0	100,00	0,6	0,5	48,4	30,0	0,1	0,5	30,0	
411210 Jandaia do Sul/PR		0,0	5.320,00					0,0			
411230 Japira/PR									1,8	45,5	
411240 Japurá/PR		0,0	11,38			31,7		1,0			
420890 Jaraguá do Sul/SC	100,0	100,0		3,1	0,5		40,5	0,5	0,1	3,9	
411260 Jardim Olinda/PR		0,0	16,55			19,8		1,4			
420895 Jardinópolis/SC					0,0	0,0	0,0	0,0	0,0	0,0	

TABELA In05 - INDICADORES SOBRE SERVIÇOS DE VARRIÇÃO, CAPINA E ROÇADA

ANO DE
REFERÊNCIA
2009

Município	Taxa de terceirização de varredores	Taxa de terceirização da extensão varrida	Custo unitário da varrição	Produtividade média dos varredores	Taxa de varredores por habitante urbano	Incidência do custo da varrição no custo total do manejo	Incidência de varredores no total de empregados do manejo	Extensão total anual varrida per capita	Taxa de capinadores por habitante urbano	Incidência de capinadores no total de empre- gados do manejo	
Código Nome/UF	%	%	R\$/km	km/(empreg.x dia)	empreg./1000hab.	%	%	Km/(hab. x ano)	empreg./1000hab.	%	
Região Sul	I041	I042	I043	I044	I045	I046	I047	I048	I051	I052	
420900 Joaçaba/SC	100,0	100,0	170,57	1,4	0,3	34,2	19,5	0,2	0,6	36,6	
411295 Juranda/PR	0,0			0,0	0,5	26,1	13,0	0,0	1,4	34,8	
411300 Jussara/PR	0,0			0,0	0,6		17,7		0,7	23,5	
420920 Lacerdópolis/SC		0,0						0,8			
420930 Lages/SC	61,7	85,7			0,4		43,8	0,0	0,1	10,2	
431127 Lagoa dos Três Cantos/RS								0,0			
431130 Lagoa Vermelha/RS	100,0	100,0		1,9	0,3		19,5	0,2	0,3	17,1	
431125 Lagoão/RS	0,0	0,0	30,33	1,0	0,8	7,9	16,7	0,3	0,8	16,7	
420940 Laguna/SC						43,2					
411320 Lapa/PR	50,0	62,5	87,22	1,3	0,6	33,1	28,6	0,2	0,9	49,0	
411330 Laranjeiras do Sul/PR	100,0				0,2	34,4	15,4		0,2	15,4	
420950 Laurentino/SC	0,0	0,0	72,73	0,6	0,7	15,7	50,0	0,1	0,0	0,0	
420960 Lauro Muller/SC	0,0	100,0		0,0	0,4		25,0	0,0	0,6	37,5	
431150 Lavras do Sul/RS	0,0	0,0			0,2		5,6	0,1	1,6	44,4	
411340 Leopólis/PR	0,0				1,6	29,3	33,3		0,4	8,3	
420985 Lindóia do Sul/SC	100,0	100,0		0,0	0,6		16,7	0,0	0,6	16,7	
431162 Lindolfo Collor/RS	0,0	0,0		0,1	0,2		25,0	0,0			
431164 Linha Nova/RS		0,0	4.250,00		0,0	51,7	0,0	0,0	7,5	50,0	
411350 Loanda/PR	0,0	0,0	45,98	1,6	0,2	29,6	21,1	0,1	0,2	21,1	
411360 Lobato/PR	0,0	0,0			0,8		12,0	0,0	0,6	8,0	
411373 Luiziana/PR		0,0						0,1			
411375 Lunardelli/PR		0,0	16,74			18,0		0,9			
411380 Lupionópolis/PR	0,0	0,0		0,5	2,2		47,1	0,4	0,8	17,7	
421003 Luzerna/SC	0,0	0,0	129,88	1,1	1,2	35,3	50,0	0,4	0,5	20,0	
431171 Maçambará/RS	0,0	0,0		0,2	0,8		10,0	0,1	0,8	10,0	
431170 Machadinho/RS	0,0	0,0		0,0	1,0		37,5	0,0			
421010 Mafra/SC	0,0			2,4	0,3		20,0		0,2	16,4	
411390 Mallet/PR		0,0						0,0			
411410 Mandaguaçu/PR	0,0				0,9	45,3	48,4		0,6	32,3	
411435 Manfrinópolis/PR											
411440 Mangueirinha/PR	0,0	0,0	18,70	1,5	2,3	38,8	37,0	1,1	1,4	21,7	
431175 Manoel Viana/RS	0,0	0,0	267,86	0,2	0,8	100,0	25,0	0,0	0,8	25,0	
431177 Maquiné/RS											
421040 Maracajá/SC		100,0	209,35			14,0		0,0			
431180 Marau/RS	100,0	100,0	133,97	1,4	0,1	24,8	8,0	0,1	0,0	0,0	
421055 Marema/SC	0,0	0,0	26,20	2,8	3,3	37,8	33,3	2,9	3,3	33,3	
411470 Maria Helena/PR	0,0	0,0	50,31	0,9	1,0	41,5	30,0	0,3	1,0	30,0	
411490 Marilândia do Sul/PR	0,0	55,6	0,56	47,9	0,9	27,8	33,3	14,1	0,6	22,2	
411520 Maringá/PR	0,0	0,0	1.922,77		0,4	35,0	36,9	0,0	0,2	14,7	

TABELA In05 - INDICADORES SOBRE SERVIÇOS DE VARRIÇÃO, CAPINA E ROÇADA

ANO DE
REFERÊNCIA
2009

Município	Taxa de terceirização de varredores	Taxa de terceirização da extensão varrida	Custo unitário da varrição	Produtividade média dos varredores	Taxa de varredores por habitante urbano	Incidência do custo da varrição no custo total do manejo	Incidência de varredores no total de empregados do manejo	Extensão total anual varrida per capita	Taxa de capinadores por habitante urbano	Incidência de capinadores no total de empre- gados do manejo	
Código Nome/UF	%	%	R\$/km	km/(empreg.x dia)	empreg./1000hab.	%	%	Km/(hab. x ano)	empreg./1000hab.	%	
Região Sul	I041	I042	I043	I044	I045	I046	I047	I048	I051	I052	
411530 Mariópolis/PR											
411535 Maripá/PR	77,8	85,7	698,29	0,1	2,9	52,0	47,4	0,1	1,0	15,8	
411545 Marquinho/PR	100,0	100,0	62,43	0,9	1,0	7,6	16,7	0,3	1,0	16,7	
421060 Massaranduba/SC		0,0	18,39			8,5		0,3			
411560 Matelândia/PR		0,0	18,08			16,2		0,2			
431217 Mato Queimado/RS						0,0					
421070 Matos Costa/SC		0,0						0,0			
411575 Mauá da Serra/PR		0,0						0,5			
431220 Maximiliano de Almeida/RS											
411580 Medianeira/PR	90,0	0,0	17,02	1,3	0,3	20,8	20,8	0,1	0,2	16,7	
411585 Mercedes/PR	0,0	0,0	0,00	0,0	2,1	0,0	50,0	0,0	0,0	0,0	
411590 Mirador/PR						39,4					
421085 Mirim Doce/SC	0,0	0,0	9.360,00	0,0	4,4	51,5	41,7	0,0	2,7	25,0	
431235 Montauri/RS		0,0	0,00			0,0		0,0			
431238 Monte Belo do Sul/RS	0,0	0,0			2,8		28,6	0,0	0,0	0,0	
421110 Monte Castelo/SC	0,0	0,0	0,00	1,5	0,2	0,0	9,1	0,1	0,4	18,2	
431240 Montenegro/RS	100,0	0,1	200,16	3,0	0,2	45,7	21,6	0,1			
411620 Morretes/PR	63,6	100,0	0,00	0,9	1,4	0,0	24,4	0,4	0,6	11,1	
431244 Morrinhos do Sul/RS								0,0			
431245 Morro Redondo/RS	0,0				0,7		14,3		0,7	14,3	
431250 Mostardas/RS		0,0						0,0			
431260 Muçum/RS		100,0						0,0			
431265 Não-Me-Toque/RS	100,0	100,0	9,25	7,5	0,3	14,1	28,6	0,7	0,2	14,3	
431267 Nicolau Vergueiro/RS		0,0						0,0			
431275 Nova Alvorada/RS	0,0	0,0	37,77	0,2	1,6	35,1	20,0	0,1	1,6	20,0	
411660 Nova América da Colina/PR		0,0						0,0			
431290 Nova Bassano/RS		0,0						0,0			
431300 Nova Brésia/RS		0,0						0,0			
431301 Nova Candelária/RS	0,0	0,0	48,00	0,8	2,2	26,9	25,0	0,6	2,2	25,0	
411695 Nova Esperança do Sudoeste/PR	0,0	0,0	1.521,74	0,1	0,9	12,4	12,5	0,0	1,7	25,0	
431303 Nova Esperança do Sul/RS	0,0	0,0	0,00	63,9	0,5	0,0	25,0	10,2	0,5	25,0	
411690 Nova Esperança/PR		0,0	15,15			9,9		0,2			
411700 Nova Fátima/PR	0,0				0,8		83,3		0,0	0,0	
431306 Nova Hartz/RS	0,0	0,0	13,67	2,9	0,1	3,6	2,8	0,1	0,4	16,7	
421145 Nova Itaberaba/SC											
411705 Nova Laranjeiras/PR		100,0						0,0			
411710 Nova Londrina/PR	0,0	0,0	17,04	2,6	0,5	43,7	31,6	0,4	0,5	31,6	
411720 Nova Olímpia/PR	0,0	0,0	26,00	1,6	0,9	20,0	17,4	0,4	2,2	43,5	
431308 Nova Pádua/RS	0,0	0,0		0,0	3,9		37,5	0,0	2,6	25,0	

TABELA In05 - INDICADORES SOBRE SERVIÇOS DE VARRIÇÃO, CAPINA E ROÇADA

ANO DE
REFERÊNCIA
2009

Município	Taxa de terceirização de varredores	Taxa de terceirização da extensão varrida	Custo unitário da varrição	Produtividade média dos varredores	Taxa de varredores por habitante urbano	Incidência do custo da varrição no custo total do manejo	Incidência de varredores no total de empregados do manejo	Extensão total anual varrida per capita	Taxa de capinadores por habitante urbano	Incidência de capinadores no total de empre- gados do manejo	
Código Nome/UF	%	%	R\$/km	km/(empreg.x dia)	empreg./1000hab.	%	%	Km/(hab. x ano)	empreg./1000hab.	%	
Região Sul	I041	I042	I043	I044	I045	I046	I047	I048	I051	I052	
431310 Nova Palma/RS	0,0	0,0	0,80	0,8	1,3	0,5	30,8	0,3	0,7	15,4	
431320 Nova Petrópolis/RS		0,0						0,0			
411725 Nova Prata do Iguacu/PR	0,0	0,0	17,24	1,9	0,8	6,7	18,5	0,5	0,8	18,5	
431335 Nova Roma do Sul/RS	0,0	0,0	315,00		1,1	15,5	22,2	0,0	1,1	22,2	
411721 Nova Santa Bárbara/PR	0,0	0,0	87,64	0,6	1,6	29,5	27,8	0,3	1,9	33,3	
431337 Nova Santa Rita/RS	44,4	61,0	2.208,34	0,0	0,5	14,0	34,6	0,0	0,3	19,2	
421150 Nova Trento/SC											
431340 Novo Hamburgo/RS	100,0	100,0		1,0	0,2		42,1	0,1	0,1	23,4	
421165 Novo Horizonte/SC					0,0		0,0		1,1	20,0	
411729 Novo Itacolomi/PR		0,0	0,00		0,0	0,0	0,0	0,1	0,0	0,0	
431344 Novo Tiradentes/RS	0,0	0,0	26,25	1,0	1,6	50,0	50,0	0,5	1,6	50,0	
421170 Orleans/SC	0,0				0,5	27,5	32,0		0,4	24,0	
431350 Osório/RS		0,0						0,1			
411740 Ourizona/PR	25,0	0,0	112,75	0,3	2,8	31,4	32,0	0,2	2,8	32,0	
431360 Paim Filho/RS		0,0	14,58			13,5		0,6			
421200 Palma Sola/SC	0,0	0,0	51,24	0,9	1,4	35,3	33,3	0,4	0,9	22,2	
431370 Palmeira das Missões/RS	0,0				0,6	1,5	58,6		0,0	0,0	
411790 Palotina/PR											
431395 Pantano Grande/RS	0,0	0,0	3.937,50	0,0	0,2	20,4	20,0	0,0	0,5	40,0	
421220 Papanduva/SC											
411820 Paranaguá/PR	14,3	14,3		0,7	0,2		8,8	0,0	1,1	61,3	
411840 Paranaíba/PR	100,0	100,0	49,99	2,7	0,4	36,6	27,2	0,3	0,3	18,5	
431403 Pareci Novo/RS		0,0	3.468,00			100,0		0,0	4,5	57,1	
431405 Parobé/RS	0,0	0,0	11,90	2,5	0,3	6,7	27,9	0,2	0,4	39,5	
431406 Passa Sete/RS	0,0	0,0		0,0	1,9		12,5	0,0	1,9	12,5	
431410 Passo Fundo/RS	46,6	63,4			0,3		35,8	0,1	0,0	0,0	
411860 Paula Freitas/PR											
431415 Paverama/RS	0,0	0,0	330,53	0,5	0,5	44,8	16,7	0,1	1,8	58,3	
431417 Pedras Altas/RS	0,0				1,2	16,3	16,7		1,2	16,7	
431420 Pedro Osório/RS											
431430 Pejuçara/RS		0,0						0,0			
431440 Pelotas/RS	100,0	100,0	34,31	1,9	0,4	27,1	27,0	0,2	0,3	19,3	
421250 Penha/SC	0,0				0,6	0,0	22,4		0,6	20,7	
421260 Peritiba/SC	0,0	0,0	34,74	1,0	2,2	27,5	37,5	0,7	1,5	25,0	
411885 Perobal/PR		0,0						0,0			
411890 Pérola/PR		0,0						0,0			
421270 Petrolândia/SC	0,0	0,0	56,92	0,6	1,5	23,7	33,3	0,3	0,5	11,1	
421280 Piçarras/SC		0,0			0,0		0,0	0,5	2,8	51,4	
411910 Piên/PR	0,0	0,0	112,00	0,4	0,5	10,9	25,0	0,1	0,3	12,5	

TABELA In05 - INDICADORES SOBRE SERVIÇOS DE VARRIÇÃO, CAPINA E ROÇADA

ANO DE
REFERÊNCIA
2009

Município	Taxa de terceirização de varredores	Taxa de terceirização da extensão varrida	Custo unitário da varrição	Produtividade média dos varredores	Taxa de varredores por habitante urbano	Incidência do custo da varrição no custo total do manejo	Incidência de varredores no total de empregados do manejo	Extensão total anual varrida per capita	Taxa de capinadores por habitante urbano	Incidência de capinadores no total de empregados do manejo	
Código Nome/UF	%	%	R\$/km	km/(empreg.x dia)	empreg./1000hab.	%	%	Km/(hab. x ano)	empreg./1000hab.	%	
Região Sul	I041	I042	I043	I044	I045	I046	I047	I048	I051	I052	
411915 Pinhais/PR	100,0	0,0	38,49		0,1	0,4	9,1	0,0	0,3	40,4	
431446 Pinhal da Serra/RS											
431447 Pinhal Grande/RS	0,0	0,0	30,00	1,6	1,1	19,4	12,5	0,6	1,1	12,5	
431445 Pinhal/RS	50,0	71,4	0,00	0,0	1,8	0,0	40,0	0,0	0,0	0,0	
411920 Pinhalão/PR	0,0	0,0		0,8	3,8		34,1	0,9	2,6	22,7	
411930 Pinhão/PR		100,0	35,00			18,8		0,2			
431449 Pinheirinho do Vale/RS		0,0						0,0			
421300 Pinheiro Preto/SC	0,0	0,0	500,00	0,2	1,2	37,1	6,5	0,1	0,6	3,2	
411940 Pirai do Sul/PR	0,0	0,0		0,6	0,2		30,0	0,0			
431455 Pirapó/RS	0,0	0,0	1.270,59	0,0	1,4	8,5	12,5	0,0	1,4	12,5	
421310 Piratuba/SC		100,0						6,0			
411960 Pitanga/PR	0,0				1,1	96,2	60,0				
421315 Planalto Alegre/SC								0,0			
431475 Poço das Antas/RS					0,0	0,0	0,0	0,0	0,0	0,0	
411990 Ponta Grossa/PR	100,0	100,0	22.056,11	0,0	0,1	15,8	20,4	0,0	0,0	6,6	
411995 Pontal do Paraná/PR											
421330 Ponte Alta/SC		0,0						0,0			
431478 Ponte Preta/RS		0,0	0,00		0,0	0,0	0,0	0,1			
421340 Ponte Serrada/SC	0,0	0,0	32,00	1,6	0,4	18,9	30,0	0,2	0,3	20,0	
412000 Porecatu/PR		0,0						0,1			
431490 Porto Alegre/RS	99,0	99,1	25,55		0,4	7,0	20,3	0,2	0,2	11,1	
421350 Porto Belo/SC	27,3				0,8		31,4		0,8	28,6	
431500 Porto Lucena/RS	0,0	0,0		0,9	3,1		24,1	0,9	3,1	24,1	
431505 Porto Mauá/RS		0,0						0,3			
412030 Porto Vitória/PR	0,0	0,0	713,72	0,0	0,5	6,3	16,7	0,0	0,9	33,3	
431510 Porto Xavier/RS											
431513 Pouso Novo/RS											
421370 Pouso Redondo/SC	0,0	0,0		5,0	0,4		15,8	0,6	0,4	15,8	
421380 Praia Grande/SC	0,0	0,0	256,17		0,5	40,2	11,8	0,1	0,9	23,5	
412035 Pranchita/PR		0,0			0,0		0,0	0,0	0,0	0,0	
421390 Presidente Castello Branco/SC	0,0	0,0	56,51	0,6	1,9	10,7	12,5	0,4	1,9	12,5	
421400 Presidente Getúlio/SC	0,0	0,0	280,13	0,1	1,1	21,7	73,3	0,0			
431514 Presidente Lucena/RS	0,0	0,0	300,00	0,0	1,6	3,7	18,2	0,0	1,6	18,2	
412050 Primeiro de Maio/PR	0,0	0,0	1.930,18	0,0	0,1	28,9	9,1	0,0	0,0	0,0	
421415 Princesa/SC					0,0	0,0	0,0	0,0	0,0	0,0	
431530 Quarai/RS											
412065 Quarto Centenário/PR	0,0			0,0	0,7	28,9	22,2	0,0	0,4	11,1	
412070 Quatigua/PR	0,0	0,0	35,14	0,8	0,9	21,0	40,0	0,3	0,5	20,0	
412080 Quatro Barras/PR	0,0	0,0	228,77		0,7	37,1	31,6	0,0	0,5	21,1	

TABELA In05 - INDICADORES SOBRE SERVIÇOS DE VARRIÇÃO, CAPINA E ROÇADA

ANO DE
REFERÊNCIA
2009

Município	Taxa de terceirização de varredores	Taxa de terceirização da extensão varrida	Custo unitário da varrição	Produtividade média dos varredores	Taxa de varredores por habitante urbano	Incidência do custo da varrição no custo total do manejo	Incidência de varredores no total de empregados do manejo	Extensão total anual varrida per capita	Taxa de capinadores por habitante urbano	Incidência de capinadores no total de empregados do manejo	
Código Nome/UF	%	%	R\$/km	km/(empreg.x dia)	empreg./1000hab.	%	%	Km/(hab. x ano)	empreg./1000hab.	%	
Região Sul	I041	I042	I043	I044	I045	I046	I047	I048	I051	I052	
412085 Quatro Pontes/PR	100,0	100,0	265,00	0,3	2,3	46,7	41,7	0,2	0,5	8,3	
412090 Quedas do Iguaçu/PR	100,0	100,0	36,55	2,0	0,4	25,8	36,4	0,2	0,0	0,0	
431532 Quevedos/RS	0,0	0,0	31,00	2,9	1,3	47,0	20,0	1,2	1,3	20,0	
412120 Quitandinha/PR		0,0						0,1			
412140 Realeza/PR		0,0						0,2			
412150 Rebouças/PR		0,0	3.000,00			17,1		0,0			
431545 Relvado/RS					0,0	0,0	0,0	0,0	0,0	0,0	
412175 Reserva do Iguaçu/PR											
412170 Reserva/PR											
412180 Ribeirão Claro/PR	0,0	0,0	11,20		2,2	17,5	40,0	1,4	0,0	0,0	
412210 Rio Bom/PR		0,0						0,0			
421460 Rio do Oeste/SC	0,0	0,0		0,5	1,0		25,0	0,2	0,3	8,3	
421480 Rio do Sul/SC											
421470 Rio dos Cedros/SC		0,0	4.500,00			21,0		0,0			
421490 Rio Fortuna/SC		0,0						0,3			
431560 Rio Grande/RS	100,0	100,0		2,1	0,2		14,4	0,1	0,1	7,9	
412230 Rio Negro/PR	100,0	100,0	1.121,09		0,3	24,5	11,1	0,0	0,4	16,7	
431570 Rio Pardo/RS		0,0	38,46			11,1		0,1			
421505 Rio Rufino/SC		0,0						0,0			
431600 Rolante/RS	0,0				0,1	7,3	10,0		0,1	10,0	
421520 Romelândia/SC		0,0	0,00		0,0	0,0	0,0	0,1	0,0	0,0	
412250 Roncador/PR						26,7					
431620 Rondinha/RS	0,0	0,0	58,32	1,5	1,3	37,5	21,4	0,6	0,4	7,1	
412260 Rondon/PR		0,0	67,09			15,1		0,1			
412270 Sabáudia/PR		0,0	2.915,25			47,9		0,0			
431643 Saldanha Marinho/RS								0,0			
412290 Salto do Itararé/PR		0,0						1,6			
431645 Salto do Jacuí/RS					0,0	0,0	0,0	0,0	0,0	0,0	
412300 Salto do Lontra/PR	0,0			0,0	0,6		26,7	0,0	0,5	20,0	
421540 Salto Veloso/SC	0,0			0,0	0,9		10,7	0,0	0,6	7,1	
431650 Salvador do Sul/RS					0,0		0,0	0,0	1,3	26,3	
421545 Sangão/SC		15,3						0,0			
431670 Santa Bárbara do Sul/RS											
412320 Santa Cecília do Pavão/PR		0,0						0,4			
412330 Santa Cruz de Monte Castelo/PR	0,0	0,0	285,71	0,1	0,8	13,2	20,0	0,0	0,8	20,0	
431680 Santa Cruz do Sul/RS	100,0	100,0	46,62		0,2	22,2	28,9	0,2	0,1	16,9	
412340 Santa Fé/PR		0,0						0,1			
412350 Santa Helena/PR	0,0				1,6		41,5		0,2	4,9	
421555 Santa Helena/SC	0,0	0,0	208,33	0,1	4,7	30,3	30,8	0,1	0,0	0,0	

TABELA In05 - INDICADORES SOBRE SERVIÇOS DE VARRIÇÃO, CAPINA E ROÇADA

ANO DE
REFERÊNCIA
2009

Município	Taxa de terceirização de varredores	Taxa de terceirização da extensão varrida	Custo unitário da varrição	Produtividade média dos varredores	Taxa de varredores por habitante urbano	Incidência do custo da varrição no custo total do manejo	Incidência de varredores no total de empregados do manejo	Extensão total anual varrida per capita	Taxa de capinadores por habitante urbano	Incidência de capinadores no total de empregados do manejo	
Código Nome/UF	%	%	R\$/km	km/(empreg.x dia)	empreg./1000hab.	%	%	Km/(hab. x ano)	empreg./1000hab.	%	
Região Sul	I041	I042	I043	I044	I045	I046	I047	I048	I051	I052	
412370 Santa Isabel do Ivaí/PR	0,0	0,0	43,74		0,2		8,3	0,2	0,7	41,7	
412382 Santa Lúcia/PR	0,0	0,0	224,20	0,2	0,5	9,8	14,3	0,0	0,5	14,3	
431690 Santa Maria/RS								0,0			
412395 Santa Mônica/PR		40,0						0,5			
421560 Santa Rosa de Lima/SC											
421565 Santa Rosa do Sul/SC	0,0	0,0		0,6	1,1		40,0	0,2	0,8	30,0	
431720 Santa Rosa/RS	100,0	100,0	56,18		1,7	31,5	50,8	0,3	0,0	0,0	
431725 Santa Tereza/RS		56,7						10,9			
412405 Santa Terezinha de Itaipu/PR		0,0						0,0			
421567 Santa Terezinha/SC		0,0						0,0			
431700 Santana da Boa Vista/RS											
431710 Santana do Livramento/RS	0,0	0,0		0,6	0,1		12,8	0,0	0,3	23,3	
421569 Santiago do Sul/SC		0,0						0,0			
431750 Santo Ângelo/RS	100,0	100,0	31,73	1,3	0,5	29,4	35,4	0,2	0,3	24,4	
431760 Santo Antônio da Patrulha/RS		100,0	190,00				16,2	0,0			
412410 Santo Antônio da Platina/PR	0,0	0,0	54.949,48	0,0	0,7	56,1	47,9	0,0	0,1	10,4	
431770 Santo Antônio das Missões/RS	0,0				0,1	8,4	5,3		0,9	31,6	
431755 Santo Antônio do Palma/RS		0,0			0,0		0,0	0,1	1,5	20,0	
412430 Santo Antônio do Paraíso/PR		0,0						0,0			
431775 Santo Antônio do Planalto/RS	0,0	0,0	296,77	0,1	0,8	12,5	14,3	0,0			
431780 Santo Augusto/RS		0,0			0,0		0,0	0,0	0,0	0,0	
431795 Santo Expedito do Sul/RS		0,0	1.300,00			32,6		0,0			
412450 Santo Inácio/PR		0,0						1,5			
421580 São Bento do Sul/SC	0,0				0,3	11,0	41,7		0,0	0,0	
421575 São Bernardino/SC	0,0	0,0		1,1	1,7		25,0	0,6			
421590 São Bonifácio/SC		0,0						0,3			
431800 São Borja/RS		82,8						0,5			
421600 São Carlos/SC	0,0	0,0		0,6	0,4		25,0	0,1	0,3	16,7	
431810 São Francisco de Assis/RS	0,0	0,0		0,9	0,2		20,0	0,0	0,2	20,0	
421620 São Francisco do Sul/SC	73,9	88,6	56,48	2,8	1,9	50,7	44,5	1,6	1,0	23,2	
431830 São Gabriel/RS	45,5	67,4	0,00	0,0	0,4	0,0	25,6	0,0	0,4	25,6	
421630 São João Batista/SC		0,0						0,0			
421635 São João do Itaperiú/SC		0,0						0,0			
421625 São João do Oeste/SC	0,0	0,0	51,72	0,9	1,1	19,2	20,0	0,3	0,5	10,0	
421640 São João do Sul/SC					0,0	9,5	0,0	0,0	1,6	16,7	
412510 São João do Triunfo/PR	0,0				1,0	39,9	33,3		1,0	33,3	
412535 São Jorge do Patrocínio/PR	0,0	0,0	66,33	0,6	2,3	32,7	42,1	0,5	1,4	26,3	
412520 São Jorge d'Oeste/PR		0,0	6,94			4,3		0,1			
412545 São José das Palmeiras/PR											

TABELA In05 - INDICADORES SOBRE SERVIÇOS DE VARRIÇÃO, CAPINA E ROÇADA

ANO DE
REFERÊNCIA
2009

Município	Taxa de terceirização de varredores	Taxa de terceirização da extensão varrida	Custo unitário da varrição	Produtividade média dos varredores	Taxa de varredores por habitante urbano	Incidência do custo da varrição no custo total do manejo	Incidência de varredores no total de empregados do manejo	Extensão total anual varrida per capita	Taxa de capinadores por habitante urbano	Incidência de capinadores no total de empre- gados do manejo	
Código Nome/UF	%	%	R\$/km	km/(empreg.x dia)	empreg./1000hab.	%	%	Km/(hab. x ano)	empreg./1000hab.	%	
Região Sul	I041	I042	I043	I044	I045	I046	I047	I048	I051	I052	
421670 São José do Cedro/SC	100,0				0,5		22,2		0,5	22,2	
431846 São José do Herval/RS	0,0	0,0	0,00	0,0	2,4	0,0	40,0	0,0	0,0	0,0	
431848 São José do Hortêncio/RS	0,0	0,0	0,00	0,1	1,6	0,0	57,1	0,1	1,2	42,9	
431849 São José do Inhacorá/RS	0,0	0,0	12,77	0,4	2,9	4,1	25,0	0,3	1,4	12,5	
431850 São José do Norte/RS		100,0						0,1			
431860 São José do Ouro/RS	0,0	0,0		0,0	0,9		17,4	0,0			
431861 São José do Sul/RS					0,0	0,0	0,0	0,0	0,0	0,0	
431862 São José dos Ausentes/RS	0,0				6,0	31,8	50,0		6,0	50,0	
412550 São José dos Pinhais/PR											
421660 São José/SC	27,4	25,7		0,1	1,2		49,1	0,0	0,9	35,2	
431870 São Leopoldo/RS	100,0	100,0	34,12	3,5	0,2	10,3	20,5	0,2	0,2	21,6	
431880 São Lourenço do Sul/RS						0,0					
412555 São Manoel do Paraná/PR											
431900 São Marcos/RS		0,0						0,0			
421710 São Martinho/SC	0,0	0,0	63,89	0,6	2,5	25,4	21,4	0,5	1,7	14,3	
412560 São Mateus do Sul/PR	100,0	100,0	1.927,28	0,1	0,6	16,6	25,8	0,0	0,8	33,9	
431915 São Miguel das Missões/RS		0,0	0,00			0,0		0,0			
412570 São Miguel do Iguaçu/PR	100,0	100,0	12,61	3,5	0,5	6,5	9,3	0,6	0,4	7,0	
421720 São Miguel do Oeste/SC	100,0	100,0	276,92	1,4	0,1	21,0	8,8	0,0	0,5	41,2	
431920 São Nicolau/RS		0,0	318,00			43,6		0,0			
431930 São Paulo das Missões/RS		0,0						0,2			
421725 São Pedro de Alcântara/SC											
431940 São Pedro do Sul/RS		0,0						0,0			
431950 São Sebastião do Cai/RS	100,0	100,0		1,3	0,3		23,8	0,1	0,7	57,1	
431960 São Sepé/RS	0,0	0,0	140,00	0,2	0,3	4,9	18,5	0,0	0,7	51,9	
412610 São Tomé/PR	0,0				1,2		38,5		0,7	23,1	
431971 São Valentim do Sul/RS		0,0	222,22			20,8		0,1			
412620 Sapatema/PR	0,0	0,0	35,98	0,6	0,9	21,6	30,0	0,2	0,6	20,0	
412627 Saudade do Iguaçu/PR	100,0	100,0	176,31	0,6	1,2	50,3	23,1	0,2	1,2	23,1	
421740 Schroeder/SC											
432023 Sede Nova/RS	0,0				4,1		33,3		4,1	33,3	
432026 Segredo/RS	0,0				1,6				0,5		
432030 Selbach/RS	30,0	18,2	1.783,51	0,0	3,2	51,4	21,3	0,0	3,2	21,3	
412630 Sengés/PR	60,0	47,8	40,02	0,3	1,6	31,3	52,1	0,2	0,6	20,8	
432035 Sentinela do Sul/RS	0,0	0,0	50,00	0,8	1,5	18,3	22,2	0,4	1,5	22,2	
432040 Serafina Corrêa/RS	0,0				0,3	28,1	25,0		0,5	37,5	
421755 Serra Alta/SC		0,0	300,00			31,6		0,1			
412635 Serranópolis do Iguaçu/PR	0,0	0,0	19,65	1,0	1,0	21,5	40,0	0,3	0,0	0,0	
432050 Sertão/RS	0,0	0,0		2,0	0,6		28,6	0,4	0,6	28,6	

TABELA In05 - INDICADORES SOBRE SERVIÇOS DE VARRIÇÃO, CAPINA E ROÇADA

ANO DE
REFERÊNCIA
2009

Município	Taxa de terceirização de varredores	Taxa de terceirização da extensão varrida	Custo unitário da varrição	Produtividade média dos varredores	Taxa de varredores por habitante urbano	Incidência do custo da varrição no custo total do manejo	Incidência de varredores no total de empregados do manejo	Extensão total anual varrida per capita	Taxa de capinadores por habitante urbano	Incidência de capinadores no total de empregados do manejo	
Código Nome/UF	%	%	R\$/km	km/(empreg.x dia)	empreg./1000hab.	%	%	Km/(hab. x ano)	empreg./1000hab.	%	
Região Sul	I041	I042	I043	I044	I045	I046	I047	I048	I051	I052	
432060 Severiano de Almeida/RS	0,0	0,0		0,8	0,8		14,3	0,2			
421760 Siderópolis/SC	0,0				0,6	11,9	35,3		0,7	41,2	
432065 Silveira Martins/RS											
432067 Sinimbu/RS		0,0						0,1			
412660 Siqueira Campos/PR		0,0						0,1			
432070 Sobradinho/RS	100,0	4,9	583,42		0,4	20,5	33,3	0,0			
432080 Soledade/RS	0,0	0,0	23,89	2,0	0,3	9,9	23,3	0,2	0,2	13,3	
412665 Sulina/PR		0,0						0,0			
421780 Taio/SC	0,0	0,0	57,53	0,7	1,4	33,6	65,0	0,3	0,1	5,0	
412667 Tamarana/PR		0,0						0,3	1,9		
421790 Tangará/SC	0,0				1,5	42,5	43,8		1,5	43,8	
412680 Tapejara/PR	33,3	25,0	3.732,65	0,0	0,7	7,0	18,8	0,0	0,5	12,5	
432100 Tapera/RS	100,0	100,0	80,00	0,1	1,1	55,1	32,3	0,0	1,1	32,3	
432110 Tapes/RS											
432132 Taquaruçu do Sul/RS	0,0				1,9	16,8	5,1		1,0	2,6	
432135 Tavares/RS		0,0						0,0			
412700 Teixeira Soares/PR	0,0				1,0	24,1	38,5		1,0	38,5	
412720 Terra Boa/PR	0,0	0,0	8,45	2,5	0,4	20,3	26,3	0,3	0,2	15,8	
432143 Terra de Areia/RS								0,0			
421810 Timbé do Sul/SC		0,0	74,33			21,0		0,2	1,2	20,0	
421820 Timbó/SC		0,0	111,22			17,1		0,1			
432150 Torres/RS		0,0						0,0			
421830 Três Barras/SC	0,0	0,0	852,88	0,1	0,4	17,4	58,3	0,0			
432166 Três Cachoeiras/RS								0,0			
432183 Três Forquilhas/RS								0,0			
432185 Três Palmeiras/RS											
432190 Três Passos/RS	0,0	0,0	15,94	2,1	0,2	8,1	9,1	0,1	0,0	0,0	
421835 Treviso/SC								0,0			
421840 Treze de Maio/SC	0,0	0,0	46,00	1,1	1,5	20,7	17,7	0,5	2,6	29,4	
421850 Treze Tilias/SC	0,0	0,0	5.800,00	0,0	1,4	30,1	66,7	0,0			
432195 Trindade do Sul/RS	0,0	0,0	41,85	1,0	0,8	29,2	3,3	0,2	0,4	1,7	
432200 Triunfo/RS		100,0						0,5			
421860 Trombudo Central/SC		100,0						0,0	2,5	76,9	
421870 Tubarão/SC	87,7	57,1			0,7		51,8	0,0	0,1	10,0	
432210 Tucunduva/RS	0,0	0,0	795,58	0,0	2,1	5,1	44,4	0,0	1,6	33,3	
421875 Tunápolis/SC	0,0	0,0	76,26	0,8	1,4	36,7	18,2	0,4	1,4	18,2	
432215 Tunas/RS	50,0	0,0	0,00	0,2	1,5	0,0	40,0	0,1	0,0	0,0	
432220 Tupanciretã/RS											
432225 Tupandi/RS	0,0	0,0	810,00	0,1	0,4	14,1	12,5	0,0	0,0	0,0	

TABELA In05 - INDICADORES SOBRE SERVIÇOS DE VARRIÇÃO, CAPINA E ROÇADA

ANO DE
REFERÊNCIA
2009

Município	Taxa de terceirização de varredores	Taxa de terceirização da extensão varrida	Custo unitário da varrição	Produtividade média dos varredores	Taxa de varredores por habitante urbano	Incidência do custo da varrição no custo total do manejo	Incidência de varredores no total de empregados do manejo	Extensão total anual varrida per capita	Taxa de capinadores por habitante urbano	Incidência de capinadores no total de empre- gados do manejo	
Código Nome/UF	%	%	R\$/km	km/(empreg.x dia)	empreg./1000hab.	%	%	Km/(hab. x ano)	empreg./1000hab.	%	
Região Sul	I041	I042	I043	I044	I045	I046	I047	I048	I051	I052	
432230 Tuparendi/RS	0,0	0,0		0,1	0,6		17,7	0,0			
412796 Turvo/PR						0,0		0,0			
432234 Ubiretama/RS		0,0	8.400,00			22,7		0,0			
432235 União da Serra/RS	0,0	0,0		0,0	7,1		13,3	0,0	17,9	33,3	
412820 União da Vitória/PR	100,0	100,0	32,19	2,2	0,3	26,2	31,0	0,2	0,2	23,8	
421885 União do Oeste/SC	0,0	0,0	70,07	1,4	0,9	23,7	20,0	0,4	0,9	20,0	
412830 Uniflor/PR		0,0	32,00			44,2		1,1			
432240 Uruguaiana/RS		100,0						0,1			
421895 Urupema/SC		0,0	0,00		0,0	0,0	0,0	0,0	0,0	0,0	
421900 Urussanga/SC											
432250 Vacaria/RS											
432255 Vanini/RS											
421910 Vargeão/SC	0,0	0,0		0,0	1,1		20,0	0,0	1,7	30,0	
432260 Venâncio Aires/RS	0,0	0,0	48.935,09	0,0	0,1	29,0	17,9	0,0	0,1	17,9	
412853 Ventania/PR	0,0	0,0	63,64	0,7	0,7	23,3	29,4	0,2	0,5	23,5	
412855 Vera Cruz do Oeste/PR		0,0						0,6			
432285 Vespasiano Correa/RS					0,0	0,0	0,0	0,0	0,0	0,0	
432290 Viadutos/RS											
432310 Vicente Dutra/RS		0,0						0,0			
421930 Videira/SC	0,0				0,2		14,6		0,2	12,7	
432335 Vila Lângaro/RS		0,0	750,00			3,2		0,0			
412850 Wenceslau Braz/PR	0,0	0,0	46,33	0,6	0,7	11,8	17,2	0,1	0,3	8,6	

TABELAS DE INFORMAÇÕES E INDICADORES

V - REGIÃO CENTRO OESTE

TABELA Ge01a
INFORMAÇÕES GERAIS

TABELA Ge01a - INFORMAÇÕES GERAIS

ANO DE
REFERÊNCIA
2009

Município		População total (IBGE)	População urbana (SNIS)	Natureza jurídica do órgão municipal responsável	Existência de algum serviço concedido	Órgão também presta serviço de água/esgoto?	Cobrança dos serviços			Receitas e despesas com serviçosde limpeza urbana					Despesa corrente da Prefeitura
							Regulares		Especiais	Receitas		Despesas, segundo o agente executor			
							Existência	Forma	Existência	Orçada	Arrecadada	Total	Público	Privado	
Código	Nome/UF	habitante	habitante						R\$/ano	R\$/ano	R\$/ano	R\$/ano	R\$/ano		
Região Centro-Oeste		Ge001	Ge002	Ge054	Ge055	Ge056	Ge012	Ge013	Ge014	Ge005	Ge006	Ge007	Ge023	Ge009	Ge010
520013	Acreúna/GO	19.246	17.037	Administração pública direta	Não	Não	Sim	Tx. no IPTU	Sim	51.927	84.481	966.032	960.002	6.030	22.007.257
520020	Água Limpa/GO	2.111	1.473	Administração pública direta	Não	Não	Não		Não			0	0	0	40.000
500025	Alcinópolis/MS	4.515	2.861	Administração pública direta	Não	Não	Não		Não	0	0	850.000	144.000	706.000	14.171.472
520030	Alexânia/GO	20.706	17.194	Administração pública direta	Não	Não	Não		Não						
510030	Alto Araguaia/MT	14.611	12.376	Administração pública direta	Não	Água e esgoto	Sim	Tx. boleto água	Não	69.979	0	3.230.816	3.128.670	102.146	40.637.868
510060	Alto Taquari/MT	6.505	5.573	Administração pública direta	Não	Água e esgoto	Não		Não	0	0	90.576	90.576	0	1.086.864
520080	Alvorada do Norte/GO	8.666	7.456	Administração pública direta	Não	Água e esgoto	Não		Não	0	0	353.647	55.214	298.432	13.168.112
520085	Americano do Brasil/GO	4.795	4.461	Administração pública direta	Não	Não	Não		Não	7.390.420	7.883.497				6.647.671
500070	Anastácio/MS	23.047	18.672	Administração pública direta	Não	Não	Não		Não	150.000	150.000	150.000	150.000	0	28.000.000
500080	Anaurilândia/MS	8.697	4.750	Administração pública direta	Não	Não	Não		Não	0	0	35.000	32.000	3.000	
520130	Anicuns/GO	18.027	15.505	Administração pública direta	Não	Não	Não		Não	0	0	752.820	593.904	158.916	23.672.291
500090	Antônio João/MS	8.734	7.463	Administração pública direta	Não	Não	Não								
520150	Aporé/GO	3.708	2.390	Administração pública direta	Não	Não	Sim	Tx. no IPTU	Não	12.000	9.163	223.600	220.000	3.600	
510120	Araguainha/MT	1.115	966	Administração pública direta	Não	Água	Não		Não	0	0	64.552	64.552		489.879.756
520215	Araguapaz/GO	7.780	5.426	Administração pública direta	Não	Não	Não		Não	0	0	422.791	306.920	115.871	7.908.856
510130	Arenópolis/MT	9.903	9.415	Administração pública direta	Não	Não	Sim	Tx. no IPTU	Não	0	0	322.655	322.655	0	8.115.906
520235	Arenópolis/GO	3.481	2.108	Administração pública direta	Não	Não	Não		Não						
520280	Avelinópolis/GO	2.421	1.839	Administração pública direta	Não	Não	Não		Não			15.000	10.000	5.000	
500150	Bandeirantes/MS	6.001	4.288	Administração pública direta	Não	Não	Sim	Tx. no IPTU	Não	30.000	22.750				102.355
510170	Barra do Bugres/MT	34.349	27.808	Administração pública direta	Não	Água e esgoto	Sim	Tx. no IPTU	Sim	20.000	17.792	661.011	661.011	0	5.692.660
510180	Barra do Garças/MT	55.120	49.368	Administração pública direta	Não	Não	Não		Não						57.616.976
520330	Bela Vista de Goiás/GO	21.679	15.034	Administração pública direta	Não	Não	Não		Não						18.429.062
500210	Bela Vista/MS	23.726	18.801	Administração pública direta	Não	Água e esgoto	Sim	Tx. no IPTU	Não	155.516	40.000	283.791	283.791	0	14.304.264
500215	Bodoquena/MS	8.397	5.500	Administração pública direta	Não	Não	Não		Não	0	0	299.028	299.028	0	9.597.012
500220	Bonito/MS	17.856	14.094	Administração pública direta	Não	Não	Não		Não	0	0	315.000	315.000	0	30.547.827
530010	Brasília/DF	2.606.885	2.492.949	Autarquia	Não	Não	Sim	Tx. no IPTU	Não	118.161.793	96.259.184	305.345.219	130.845.353	174.499.866	12.019.678.333
520390	Buriti Alegre/GO	8.454	7.677	Administração pública direta	Não	Não	Não		Não	0	0	443.408	88.420	354.988	7.431.260
500240	Caarapó/MS	23.696	16.674	Administração pública direta		Não	Não		Não	20.000	10.000	1.090.000	1.090.000	0	
520400	Cabeceiras/GO	6.794	5.407	Administração pública direta	Não	Não	Não		Não			264.272	0	264.272	6.960.000
510250	Cáceres/MT	87.261	74.094	Administração pública direta	Não	Água e esgoto	Sim	Tx. no IPTU	Não	147.000	326.741	2.120.693	0	2.120.693	63.951.358
520430	Caçu/GO	11.343	8.897	Administração pública direta	Não	Não	Não		Não	0	0	71.050	13.000	58.050	16.599.030
500260	Camapuã/MS	13.532	9.875	Administração pública direta	Não	Não	Não		Sim	0	6.730	369.920	351.200	18.720	19.624.874
520460	Campestre de Goiás/GO	3.591	2.396	Administração pública direta	Não	Não	Não		Não	0	0	154.150	154.150	0	984.652.321
510260	Campinápolis/MT	14.301	5.615	Administração pública direta		Não	Não								
520470	Campinorte/GO	10.039	7.711	Administração pública direta	Não	Não	Não		Não	0	0	280.500	280.500	0	6.000.000
500270	Campo Grande/MS	755.107	744.962	Administração pública direta	Não	Não	Sim	Tx. no IPTU	Não	90.000.000	8.414.360	33.708.825	4.196.099	29.512.726	1.457.814.079
520485	Campo Limpo de Goiás/GO	6.022	4.879	Administração pública direta	Não	Não	Não		Não	300.000	0	0	0	0	40.000
510263	Campo Novo do Parecis/MT	23.784	20.762	Administração pública direta		Água	Sim	Tx. boleto água	Não	16.800	16.800	0	0	0	
520490	Campos Belos/GO	19.166	16.736	Administração pública direta	Não	Água e esgoto	Não		Não			23.400	23.400		

TABELA Ge01a - INFORMAÇÕES GERAIS

ANO DE
REFERÊNCIA
2009

Município		População total (IBGE)	População urbana (SNIS)	Natureza jurídica do órgão municipal responsável	Existência de algum serviço concedido	Órgão também presta serviço de água/esgoto?	Cobrança dos serviços			Receitas e despesas com serviçosde limpeza urbana					Despesa corrente da Prefeitura
							Regulares		Especiais	Receitas		Despesas, segundo o agente executor			
Código	Nome/UF	habitante	habitante				Exis-tência	Forma	Exis-tência	Orçada	Arrecadada	Total	Público	Privado	
										R\$/ano	R\$/ano	R\$/ano	R\$/ano	R\$/ano	
Região Centro-Oeste		Ge001	Ge002	Ge054	Ge055	Ge056	Ge012	Ge013	Ge014	Ge005	Ge006	Ge007	Ge023	Ge009	Ge010
500280	Caracol/MS	5.320	3.359	Administração pública direta	Não	Não	Não		Não	6.486	0	69.964	59.912	10.052	11.483.941
510279	Carlinda/MT	12.097	4.835	Administração pública direta	Não	Não	Não		Não	0	20.225	33.480	33.480	0	14.245.934
520500	Carmo do Rio Verde/GO	9.481	7.222	Administração pública direta	Não	Não	Não		Não	0	0	310.200	310.200	0	8.200.000
520520	Caturai/GO	4.667	3.483	Administração pública direta	Não	Não	Não		Sim	0	0	0	0	0	6.000.000
520540	Ceres/GO	19.069	18.143	Administração pública direta	Não	Não	Não		Não	0	0	857.000	857.000	0	9.376.362
520547	Chapadão do Céu/GO	5.863	4.828	Autarquia	Não	Água e esgoto	Não		Não	1.000	16.716	828.016	369.016	459.000	21.454.442
500295	Chapadão do Sul/MS	17.293	14.068	Administração pública direta	Sim	Não	Sim	Tx. no IPTU		430.000	259.549	841.030	469.690	371.340	42.414.910
510320	Colíder/MT	32.096	25.713	Administração pública direta	Não	Não	Não		Não	0	0	2.691.468	2.691.468	0	28.762.886
510325	Colniza/MT	31.597	17.973	Administração pública direta	Não	Água	Sim	Tx. no IPTU	Não	0	0		0	0	
510330	Comodoro/MT	18.974	11.975	Administração pública direta	Não	Água	Não		Não	0	0	227.623	227.623	0	25.320.005
510335	Confresa/MT	22.606	10.021	Administração pública direta	Não	Água	Não		Não			378.946	378.946	0	
510336	Conquista D'Oeste/MT	3.289	1.902	Administração pública direta	Não	Água	Não		Não	0	0	82.245	82.245	0	8.014.062
500320	Corumbá/MS	99.467	89.438	Administração pública direta	Não	Não	Sim	Tx. no IPTU	Não	956.000	755.563	7.815.259	0	7.815.259	61.675.311
520590	Corumbáiba/GO	8.624	6.583	Administração pública direta	Não	Não	Não		Não	10.000	0	522.395	485.771	36.624	16.577.417
520620	Cristalina/GO	38.504	31.856	Administração pública direta	Não	Esgoto	Não		Não			4.132.166	0	4.132.166	58.688.746
510340	Cuiabá/MT	550.562	542.395	Administração pública direta	Não	Não	Sim	Tx. no IPTU	Sim	450.000	406.714	31.611.491	2.388.368	29.223.123	717.293.230
520660	Cumari/GO	3.145	2.512	Administração pública direta	Não	Não	Não		Não	0	0	125.550	125.550	0	7.933.400
500348	Dois Irmãos do Buriti/MS	9.643	4.267	Administração pública direta	Não	Não	Não		Não	0	0	90.000	90.000	0	10.000.000
510360	Dom Aquino/MT	8.498	6.875	Administração pública direta	Não	Água e esgoto	Não		Não	0	0	92.070	92.070	0	10.192.403
500370	Dourados/MS	189.762	173.085	Administração pública direta	Não	Não	Não		Não	0	0	9.299.303	251.100	9.048.203	278.813.671
500390	Figueirão/MS	3.443	1.478	Administração pública direta	Não	Não	Não		Não	0	0	102.177	11.177	91.000	8.382.655
510385	Gaúcha do Norte/MT	6.195	2.255	Administração pública direta	Não	Água	Sim	Tx. boleto água	Não	12.500	12.000	12.000	12.000	0	9.948.842
500400	Glória de Dourados/MS	9.894	7.590	Administração pública direta	Não	Água	Não		Não	0	0	400.000	400.000	0	11.724.056
520840	Goiânia/GO	11.663	10.566	Administração pública direta	Não	Não	Não		Sim	0	0	163.600	163.600	0	5.000.000
520870	Goiânia/GO	1.281.975	1.273.529	Sociedade de economia mista com adminis	Não	Não	Não		Sim			111.781.093	111.781.093	0	
520910	Goiatuba/GO	32.304	29.534	Administração pública direta	Não	Não	Não		Não						60.883.700
520920	Guapó/GO	13.973	10.486	Administração pública direta		Não	Não			53.216		53.216	53.216	0	
520929	Guaraitá/GO	2.370	1.463	Administração pública direta		Não	Não		Não	0	0	234.360	234.360	0	5.587.803
520940	Guarani de Goiás/GO	4.093	1.738	Administração pública direta	Não	Água	Não		Não			10.800	5.400	5.400	54.000
510410	Guaratã do Norte/MT	32.142	23.014	Administração pública direta	Não	Não	Sim	Tx. no IPTU	Sim	429.871	204.000				429.871
520945	Guarinos/GO	2.379	1.158	Administração pública direta		Água	Não		Não						
520960	Heitorai/GO	3.706	2.572	Administração pública direta	Não	Não	Não		Não	0	0	0	0	0	606.063.031
520980	Hidrolina/GO	4.195	3.018	Administração pública direta	Não	Não	Não			0	0	150.475	146.275	4.200	6.628.380
520990	Iaciara/GO	12.855	9.162	Administração pública direta	Não	Não	Não		Não	0	0	460.873	460.873	0	7.767.257
500430	Iguatemi/MS	15.222	10.722	Administração pública direta	Não	Não	Sim	Tx. no IPTU	Não	51.757	23.212	478.350	392.000	86.350	17.651.623
500440	Inocência/MS	7.501	4.595	Administração pública direta	Não	Não	Não		Não	0	0	587.160	587.160	0	11.672.533
521010	Ipameri/GO	24.021	20.315	Administração pública direta	Não	Não	Não		Não			468.297	460.680	7.617	
521020	Iporá/GO	32.045	29.214	Administração pública direta	Não	Não	Sim	Tx. no IPTU	Não	0	0	880.875	876.075	4.800	24.242.223
521056	Itaguari/GO	4.364	3.747	Administração pública direta	Não	Não	Não			0	0	310.000	310.000	0	7.322.600

TABELA Ge01a - INFORMAÇÕES GERAIS

ANO DE
REFERÊNCIA
2009

Município		População total (IBGE)	População urbana (SNIS)	Natureza jurídica do órgão municipal responsável	Existência de algum serviço concedido	Órgão também presta serviço de água/esgoto?	Cobrança dos serviços			Receitas e despesas com serviçosde limpeza urbana					Despesa corrente da Prefeitura
							Regulares		Especiais	Receitas		Despesas, segundo o agente executor			
							Exis-tência	Forma	Exis-tência	Orçada	Arrecadada	Total	Público	Privado	
Código	Nome/UF	habitante	habitante						R\$/ano	R\$/ano	R\$/ano	R\$/ano	R\$/ano		
Região Centro-Oeste		Ge001	Ge002	Ge054	Ge055	Ge056	Ge012	Ge013	Ge014	Ge005	Ge006	Ge007	Ge023	Ge009	Ge010
521060	Itaguaru/GO	5.591	4.385	Administração pública direta	Não	Não	Não		Não	0	0	201.735	179.000	22.735	7.440.260
500450	Itaporã/MS	19.390	12.803	Administração pública direta	Não	Não	Não		Não	0	0	853.534	853.534	0	22.459.606
521130	Itarumã/GO	5.490	3.578	Administração pública direta		Não									
521140	Itauçu/GO	9.117	6.703	Administração pública direta	Não	Não	Não		Não	0	0	721.000	650.000	71.000	
510460	Itiquira/MT	13.022	4.141	Administração pública direta	Não	Água e esgoto	Não		Não	0	0				
500470	Ivinhema/MS	21.067	15.891	Administração pública direta	Não	Água e esgoto	Sim	Tx. no IPTU	Não	269.861	140.756	150.192	150.192	0	25.930.138
510480	Jaciara/MT	25.922	23.897	Administração pública direta	Não	Água	Sim	Tx. no IPTU	Não	280.000	281.997	815.611	815.611	0	31.945.893
521180	Jaraguá/GO	41.772	34.427	Administração pública direta	Não	Não	Não		Não	0	0	129.700	0	129.700	33.000.000
521190	Jataí/GO	86.447	79.799	Administração pública direta	Não	Não	Não		Não			473.855	119.434	354.421	
500510	Jateí/MS	3.895	1.668	Administração pública direta	Não	Não	Sim	Tx. no IPTU	Não	11.000	4.231	374.225	374.225		16.794.760
521210	Joviânia/GO	6.914	6.251	Administração pública direta		Não	Não		Não	0	0	522.141	516.841	5.300	6.204.962
510515	Juina/MT	39.708	33.930	Administração pública direta	Não	Água e esgoto	Sim	Tx. no IPTU	Sim	27.000	224.911	1.000.519	946.519	54.000	44.745.687
521220	Jussara/GO	19.130	15.247	Administração pública direta	Não	Não	Não		Não	0	0	900.001	900.001	0	9.818.545
521225	Lagoa Santa/GO	1.346	936	Administração pública direta	Não	Não	Não		Não	0	0	109.800	63.300	46.500	5.910.185
510525	Lucas do Rio Verde/MT	33.556	30.583	Administração pública direta	Não	Água e esgoto	Sim	Tx. boleto água	Sim	345.015	304.480	2.378.740	866.027	1.512.713	63.519.914
521250	Luziânia/GO	210.064	193.809	Administração pública direta	Não	Não	Sim	Tx. no IPTU	Não	1.328.400	0				
500540	Maracaju/MS	32.492	27.365	Administração pública direta	Não	Não	Não		Não			1.727.537		1.727.537	
510558	Marcelândia/MT	14.473	9.250	Administração pública direta	Não	Não	Sim	Tx. no IPTU	Não			531.300	531.300	0	
521290	Marzagão/GO	2.157	1.871	Administração pública direta	Não	Não	Não		Não	0	0	0	0	0	5.000.000
521295	Matrinchã/GO	4.420	3.059	Administração pública direta	Não	Água e esgoto	Não		Não	0	0	0	0	0	6.000.000
510560	Matupá/MT	15.170	11.092	Administração pública direta	Não	Não	Sim	Tx. no IPTU	Não	25.000	25.000	388.287	388.287		25.572.514
521300	Maurilândia/GO	11.604	11.108	Administração pública direta	Não	Não	Não		Não	0	0	1.298.200	1.296.450	1.750	8.000.000
521305	Mimoso de Goiás/GO	2.941	1.295	Administração pública direta		Não	Não		Não	0	0				96.000
521310	Mineiros/GO	48.329	43.510	Administração pública direta	Não	Não	Não		Não	0	0	2.555.443	234.247	2.321.196	66.705.669
510562	Mirassol d'Oeste/MT	25.605	21.281	Administração pública direta	Não	Água e esgoto	Sim	Tx. no IPTU	Não	110.000	104.492	236.116	236.116	0	19.280.018
521370	Montes Claros de Goiás/GO	8.070	4.996	Administração pública direta	Não	Não	Não		Não	0	0	68.600	60.000	8.600	823.200
521375	Montividiu/GO	9.965	7.905	Administração pública direta	Não	Água	Não		Não			606.115	606.115	0	17.150.715
521385	Morro Agudo de Goiás/GO	2.379	1.594	Administração pública direta	Não	Não	Não		Não	0	0	147.921	147.921	0	5.115.666
500570	Naviraí/MS	45.627	41.872	Administração pública direta	Não	Não	Não		Não	1.582.575		1.582.575	0	1.582.575	67.286.673
521450	Nerópolis/GO	20.260	19.036	Administração pública direta	Não	Não	Não		Não	0	0	104.284	20.201	84.083	34.124.683
510600	Nortelândia/MT	6.272	5.090	Administração pública direta	Não	Esgoto	Não		Não			7.454	7.454		89.447
510610	Nossa Senhora do Livramento/MT	12.819	4.371	Administração pública direta	Não	Água									
500620	Nova Andradina/MS	45.916	38.572	Administração pública direta	Não	Não	Não		Não	0	0	1.316.486	1.316.486	0	28.533.240
521480	Nova Aurora/GO	2.209	1.850	Administração pública direta	Não	Não	Não		Não			82.410			2.546.991
521487	Nova Iguaçu de Goiás/GO	2.678	1.801	Administração pública direta	Não	Esgoto	Não		Não	0	0	14.000	14.000	0	5.680.206
510885	Nova Marilândia/MT	2.345	1.605	Administração pública direta	Não	Água	Não		Não	0	0	80.000	80.000		6.188.322
510622	Nova Mutum/MT	26.874	19.237	Administração pública direta	Não	Não	Não		Não	0	0	886.867	886.867	0	61.527.679
510617	Nova Nazaré/MT	2.955	1.013	Administração pública direta	Não	Não	Não		Não	0	0	0	0	0	43.660
510623	Nova Olímpia/MT	20.944	18.822	Administração pública direta		Água	Sim	Tx. no IPTU	Não	50.000	0	272.000	72.000	200.000	

TABELA Ge01a - INFORMAÇÕES GERAIS

ANO DE
REFERÊNCIA
2009

Município		População total (IBGE)	População urbana (SNIS)	Natureza jurídica do órgão municipal responsável	Existência de algum serviço concedido	Órgão também presta serviço de água/esgoto?	Cobrança dos serviços			Receitas e despesas com serviçosde limpeza urbana					Despesa corrente da Prefeitura
							Regulares		Especiais	Receitas		Despesas, segundo o agente executor			
							Exis-tência	Forma	Exis-tência	Orçada	Arrecadada	Total	Público	Privado	
Código	Nome/UF	habitante	habitante						R\$/ano	R\$/ano	R\$/ano	R\$/ano	R\$/ano		
Região Centro-Oeste		Ge001	Ge002	Ge054	Ge055	Ge056	Ge012	Ge013	Ge014	Ge005	Ge006	Ge007	Ge023	Ge009	Ge010
510619	Nova Santa Helena/MT	3.473	1.982	Administração pública direta	Não	Água	Não		Não	0	0	0	0	0	7.647.744
521500	Nova Veneza/GO	7.240	6.179	Administração pública direta	Não	Não	Não		Não	0	0	22.950	22.950	0	7.979.451
510625	Nova Xavantina/MT	19.398	15.315	Administração pública direta	Não	Não	Não		Não	0	4.044	926.792	926.792	0	19.844.733
521523	Novo Gama/GO	88.835	86.783	Administração pública direta	Não	Não									
521525	Novo Planalto/GO	4.266	2.697	Administração pública direta	Não	Não	Não		Não			278.009	275.009	3.000	6.960.183
521560	Padre Bernardo/GO	28.012	16.211	Administração pública direta	Não	Não	Não		Não	0	0	532.800	522.900	9.900	27.159.005
521680	Petrolina de Goiás/GO	10.061	6.636	Administração pública direta	Não	Não	Não		Não			483.314	483.314		10.316.825
500690	Porto Murtinho/MS	15.527	10.043	Administração pública direta	Não	Não									
510700	Poxoréo/MT	17.758	12.269	Administração pública direta	Não	Água e esgoto	Sim	Tx. no IPTU	Não	0	0	96.000	0	96.000	18.710.205
521839	Professor Jamil/GO	3.381	2.401	Administração pública direta	Não	Não	Não		Não			3.408.111	3.408.111		
521850	Quirinópolis/GO	39.756	35.246	Administração pública direta	Não	Não	Sim	Tx. no IPTU	Não	1.647.115	607.344	1.870.860	1.277.615	593.245	10.857.756
510719	Ribeirãozinho/MT	2.194	1.559	Administração pública direta	Não	Água e esgoto	Não		Não	1.123	1.123	117.451	77.851	39.600	2.958.933
500720	Rio Brilhante/MS	27.903	21.295	Administração pública direta	Não	Água	Sim	Tx. no IPTU	Não	0		1.080.228	1.080.228		50.173.637
521880	Rio Verde/GO	163.021	151.282	Administração pública direta	Não	Água e esgoto	Não		Não	0	0	3.884.726	0	3.884.726	250.973.487
510775	Salto do Céu/MT	3.584	1.977	Administração pública direta	Não	Água e esgoto	Sim	Tx. no IPTU	Não	13.271	5.355	82.440	82.440	0	6.283.654
510724	Santa Carmem/MT	4.573	3.406	Administração pública direta	Não	Não	Sim	Tx. no IPTU	Não	4.704	3.871	91.082	91.082		11.590.000
510774	Santa Cruz do Xingu/MT	2.357	1.567	Administração pública direta	Não	Água	Não					128.000	80.000	48.000	2.105.000
521940	Santa Rita do Araguaia/GO	6.277	5.500	Administração pública direta	Não	Não	Sim	Tx. no IPTU	Sim	22.500	11.165	116.135	0	116.135	3.671.805
500755	Santa Rita do Pardo/MS	7.454	3.584	Administração pública direta	Não	Não	Não		Não	0	0	122.790	122.790	0	15.619.333
510777	Santa Terezinha/MT	7.690	3.405	Administração pública direta	Não	Água	Não		Não	0	0	34.560	34.560	0	8.791.865
521971	Santo Antônio da Barra/GO	4.295	3.533	Administração pública direta	Não	Água	Não		Não	180.306	0	15.026	15.026	0	180.306
521990	São Francisco de Goiás/GO	5.823	4.270	Administração pública direta	Não	Esgoto	Não		Não	0	0	100.000	100.000	0	
500769	São Gabriel do Oeste/MS	21.650	18.596	Administração pública direta	Não	Água e esgoto	Sim	Tx. no IPTU	Não	107.900	93.000	215.000	215.000	0	50.000.000
510735	São José do Xingu/MT	4.218	3.174	Administração pública direta	Não	Água				0	0				127.560
522015	São Luiz do Norte/GO	4.456	3.715	Administração pública direta	Não	Não	Não		Não	0	0	415.000	411.520	3.480	4.152.181
522026	São Miguel do Passa Quatro/GO	3.856	1.959	Administração pública direta	Não	Esgoto	Não		Não	0	0				664.117.626
510787	Sapezal/MT	15.735	11.725	Administração pública direta	Não	Não	Sim	Tx. no IPTU	Não	189.655	132.352	421.680	0	421.680	34.597.456
500780	Selvíria/MS	6.656	4.803	Administração pública direta	Não	Não	Sim	Tx. no IPTU	Não	5.000	0	250.000	250.000		3.229.804
500770	Sete Quedas/MS	10.955	9.037	Administração pública direta	Não	Não	Não		Não	0	0	368.755	353.795	14.960	16.888.448
510795	Tangará da Serra/MT	81.960	74.289	Administração pública direta	Não	Água e esgoto	Sim	Tx. boleto água	Não	482.434	794.218	2.731.912	334.944	2.396.968	94.828.721
500797	Taquarussu/MS	3.165	2.135	Administração pública direta	Não	Não	Não		Não	0	0	333.029	333.029	0	11.444.848
500800	Terenos/MS	15.276	6.525	Administração pública direta	Não	Não	Sim	Tx. no IPTU	Não	20.000	13.174	547.903	434.003	113.900	20.643.841
510820	Torixoréu/MT	4.113	2.977	Administração pública direta		Água e esgoto	Não		Não			225.990	175.770	50.220	8.685.962
522130	Três Ranchos/GO	2.967	2.621	Administração pública direta	Não	Não	Não		Não	0	0	451.337	285.947	165.390	5.815.681
522150	Turvânia/GO	5.085	4.136	Administração pública direta	Não	Não	Não		Não						5.000
522170	Uruana/GO	14.115	11.645	Administração pública direta	Não	Não	Não		Não						
510840	Várzea Grande/MT	240.038	233.657	Administração pública direta	Não	Água e esgoto	Sim	Tx. no IPTU	Não			300.000	0	300.000	3.600.000
510850	Vera/MT	9.502	8.102	Administração pública direta	Não	Esgoto	Sim	Tx. no IPTU	Sim	130.000	85.062	140.000	140.000	0	12.409.779
522200	Vianópolis/GO	12.831	9.586	Administração pública direta	Não	Não	Não		Não			491.000	450.000	41.000	14.595.942

TABELA Ge01a - INFORMAÇÕES GERAIS

ANO DE
REFERÊNCIA
2009

Município		População total (IBGE)	População urbana (SNIS)	Natureza jurídica do órgão municipal responsável	Existência de algum serviço concedido	Órgão também presta serviço de água/esgoto?	Cobrança dos serviços			Receitas e despesas com serviçosde limpeza urbana					Despesa corrente da Prefeitura
							Regulares		Especiais	Receitas		Despesas, segundo o agente executor			
							Existência	Forma	Existência	Orçada	Arrecadada	Total	Público	Privado	
Código	Nome/UF	habitante	habitante						R\$/ano	R\$/ano	R\$/ano	R\$/ano	R\$/ano		
Região Centro-Oeste		Ge001	Ge002	Ge054	Ge055	Ge056	Ge012	Ge013	Ge014	Ge005	Ge006	Ge007	Ge023	Ge009	Ge010
510550	Vila Bela da Santíssima Trindade/MT	14.523	5.101	Administração pública direta	Não	Água e esgoto	Não		Não			204.408	204.408	0	26.894.339

TABELA Ge01b
INFORMAÇÕES GERAIS (continuação)

TABELA Ge01b - INFORMAÇÕES GERAIS
(continuação)ANO DE
REFERÊNCIA
2009

Município		Recursos federais recebidos para manejo de resíduos sólidos				Qtd. tot. trab. remun. de todo o manejo RSU, segundo agente executor.			Trabalhadores de frentes de trabalho temporárias									
									Exist. frentes	Frente 1			Frente 2			Frente 3		
Código	Nome/UF	Ocor- rência	Valor R\$/ano	Tipo	Aplicação	Total empreg.	Público empreg.	Privado empreg.			Qt. trab.	Duração	Serviço predominan- te	Qt. trab.	Duração	Serviço predominan- te	Qt. trab.	Duração
									empreg.		mês	empreg.		mês	empreg.		mês	
Região Centro-Oeste		Ge025	Ge026	Ge028	Ge029	Ge058	Ge015	Ge016	Ge053	Ge030	Ge031	Ge033	Ge034	Ge035	Ge037	Ge038	Ge040	Ge042
520013	Acreúna/GO	Não				88	88	0	Não									
520020	Água Limpa/GO	Não				10	10	0	Não									
500025	Alcinópolis/MS	Não				26	4	22	Sim	20	2,0	Pint meio-fio	0	0,0		0	0,0	
520030	Alexânia/GO	Sim	154.000	Oneroso	Construção de Galpão de Triagem	39	39		Não									
510030	Alto Araguaia/MT	Não				79	75	4										
510060	Alto Taquari/MT	Não				153	153	0	Não									
520080	Alvorada do Norte/GO	Não				15	6	9	Não									
520085	Americano do Brasil/GO	Não							Sim	20								
500070	Anastácio/MS	Sim	500.000	Não oner.	Execução e Construção do Aterro Sanitär	62	62	0	Não									
500080	Anaurilândia/MS	Não				47	44	3	Sim			Varrição						
520130	Anicuns/GO	Não				53	31	22	Sim	6	1,0	Limp. lt. vago						
500090	Antônio João/MS					14	14	0	Sim	15	4,0	Varrição	15	4,0	Pint meio-fio	15	4,0	Capina
520150	Aporé/GO	Não				17	17		Sim				10	4,0	Pint meio-fio			
510120	Araguainha/MT	Não				10	10		Não									
520215	Araguapaz/GO	Não				34	34	0	Sim	7	3,0	Capina						
510130	Arenópolis/MT	Não				44	44	0	Sim	4	12,0	Pint meio-fio	4	12,0	Coleta RDO	3	12,0	Varrição
520235	Arenópolis/GO					12	12	0	Não									
520280	Avelinópolis/GO	Não				35	35	0	Sim	10	1,0	Pint meio-fio						
500150	Bandeirantes/MS	Não																
510170	Barra do Bugres/MT	Não				50	50	0	Sim	20	12,0	Limp boc lobo						
510180	Barra do Garças/MT	Não				106		106	Não									
520330	Bela Vista de Goiás/GO	Não				45	45		Não									
500210	Bela Vista/MS	Sim		Não oner.	aterro sanitario consorciado	37	37	0	Sim	150	3,0	Capina						
500215	Bodoquena/MS	Não				9	9	0	Sim	10	1,0	Pint meio-fio	10	12,0	Capina	12	12,0	Limp. lt. vago
500220	Bonito/MS	Não				35	35	0	Sim	10	6,0		2	6,0				
530010	Brasília/DF	Não				5.061	1.576	3.485										
520390	Buriti Alegre/GO	Não				73	42	31	Sim	10	2,0	Capina	0	0,0		0	0,0	
500240	Caarapó/MS	Sim	140.000	Não oner.	Usina de compostagem de lixo domiciliar	65	65	0	Não									
520400	Cabeceiras/GO	Não				21	0	21	Não									
510250	Cáceres/MT	Não				52	0	52	Não									
520430	Caçu/GO					51	1	50	Não									
500260	Camapuã/MS	Não				28	26	2	Sim	10	3,0	Capina	10	2,0	Capina			
520460	Campestre de Goiás/GO	Não				30	30	0	Sim	10	2,0	Capina	10	2,0	Pint meio-fio			
510260	Campinápolis/MT																	
520470	Campinorte/GO	Não				79	39	40	Não									
500270	Campo Grande/MS	Sim	1.088.878	Não oner.	Aterro sanitário e Campo Grande - MS	700	130	570	Sim	60	6,0	Varrição	410	6,0	Capina	53	6,0	Limp boc lobo
520485	Campo Limpo de Goiás/GO	Não				12	12	0	Sim	12	3,0	Outros						
510263	Campo Novo do Parecis/MT	Não				10	3	7										
520490	Campos Belos/GO	Não				30	30	0	Não									

TABELA Ge01b - INFORMAÇÕES GERAIS
(continuação)ANO DE
REFERÊNCIA
2009

Município		Recursos federais recebidos para manejo de resíduos sólidos				Qtd. tot. trab. remun. de todo o manejo RSU, segundo agente executor.			Trabalhadores de frentes de trabalho temporárias									
									Exist. frentes	Frente 1			Frente 2			Frente 3		
Código	Nome/UF	Ocor- rência	Valor R\$/ano	Tipo	Aplicação	Total	Público	Privado		Ge053	Qt. trab.	Duração	Serviço predominan- te	Qt. trab.	Duração	Serviço predominan- te	Qt. trab.	Duração
						empreg.	empreg.	empreg.	Ge030		Ge031	Ge033	Ge034	Ge035	Ge037	Ge038	Ge040	Ge042
Região Centro-Oeste		Ge025	Ge026	Ge028	Ge029	Ge058	Ge015	Ge016	Ge053	Ge030	Ge031	Ge033	Ge034	Ge035	Ge037	Ge038	Ge040	Ge042
500280	Caracol/MS	Não				23	23	0	Sim	6	1,0	Varrição	10	2,0	Limp. lt. vago	8	2,0	Outros
510279	Carlinda/MT	Não				6	6	0	Sim	3	3,0		0	0,0		0	0,0	
520500	Carmo do Rio Verde/GO	Não				33	33	0	Sim							20	12,0	
520520	Caturai/GO	Não				11	11	0	Não									
520540	Ceres/GO	Não				174	174	0	Não									
520547	Chapadão do Céu/GO	Não				45	30	15	Não									
500295	Chapadão do Sul/MS	Não				84	32	52										
510320	Colider/MT	Sim	150.000	Não oner.	Aquisição de caminhão compactador	42	42	0	Sim	10	2,0	Outros						
510325	Colniza/MT	Não				19	19		Não									
510330	Comodoro/MT	Não				25	25	0	Não									
510335	Confresa/MT	Não				27	27	0	Não									
510336	Conquista D'Oeste/MT	Não				9	9	0	Não									
500320	Corumbá/MS	Não				200	0	200										
520590	Corumbaiba/GO	Não				40	40	0	Não									
520620	Cristalina/GO	Não				90	0	90	Não									
510340	Cuiabá/MT	Não				814	529	285	Não									
520660	Cumari/GO	Não				15	15	0	Não									
500348	Dois Irmãos do Buriti/MS	Não				15	15	0	Não									
510360	Dom Aquino/MT					11	11	0	Sim	7	2,0		8	2,0	Pint meio-fio	0	0,0	
500370	Dourados/MS	Não				209	30	179	Não									
500390	Figueirão/MS	Não				12	2	10	Não									
510385	Gaúcha do Norte/MT	Não				12	12		Não									
500400	Glória de Dourados/MS	Não				20	20	0	Sim	10	1,0	Varrição	10	1,0	Capina	10	1,0	Outros
520840	Goianápolis/GO	Não				44	44	0	Não									
520870	Goiânia/GO	Não				3.956	3.806	150										
520910	Goiatuba/GO	Não				191	191	0	Sim	25	12,0	Capina						
520920	Guapó/GO	Não							Sim									
520929	Guaraíta/GO	Não				28	28	0	Não									
520940	Guarani de Goiás/GO	Não				9	9	0										
510410	Guarantã do Norte/MT	Não				27	15	12	Não									
520945	Guarinos/GO	Não																
520960	Heitorai/GO	Sim	11.998.732		Aterro Sanitario	19	19	0	Não									
520980	Hidrolina/GO	Não				27	25	2	Não									
520990	Iaciara/GO	Não				46	46	0	Não									
500430	Iguatemi/MS	Não				52	51	1	Não									
500440	Inocência/MS	Não				57	57		Não									
521010	Ipameri/GO	Não				55	55	0	Não									
521020	Iporá/GO	Não				65	65	0	Sim	5	2,0	Capina	5	2,0	Varrição	0	0,0	
521056	Itaguari/GO	Não				36	36	0	Não									

TABELA Ge01b - INFORMAÇÕES GERAIS
(continuação)

ANO DE
REFERÊNCIA
2009

Município		Recursos federais recebidos para manejo de resíduos sólidos				Qtd. tot. trab. remun. de todo o manejo RSU, segundo agente executor.			Trabalhadores de frentes de trabalho temporárias										
									Exist. frentes	Frente 1			Frente 2			Frente 3			
Código	Nome/UF	Ocor- rência	Valor	Tipo	Aplicação	Total	Público	Privado		Qt. trab.	Duração	Serviço predominan- te	Qt. trab.	Duração	Serviço predominan- te	Qt. trab.	Duração	Serviço predominan- te	
			R\$/ano			empreg.	empreg.	empreg.	empreg.		mês	empreg.	mês	empreg.	mês				
Região Centro-Oeste			Ge025	Ge026	Ge028	Ge029	Ge058	Ge015	Ge016	Ge053	Ge030	Ge031	Ge033	Ge034	Ge035	Ge037	Ge038	Ge040	Ge042
521060	Itaguaraú/GO	Não				22	22	0	Não										
500450	Itaporã/MS	Não				87	87	0	Não										
521130	Itarumã/GO																		
521140	Itaçu/GO	Não				56	56	0	Sim	5	3,0	Limp boc lobo							
510460	Itiquira/MT							0	Não										
500470	Ivinhema/MS	Não				21	21	0	Não										
510480	Jaciara/MT	Não				45	45	0	Não										
521180	Jaraguá/GO	Não				93	0	93	Não										
521190	Jataí/GO	Não				256	137	119	Sim	8	10,0		8	4,0	Outros	8	8,0	Limp boc lobo	
500510	Jatei/MS	Não				17	17		Não										
521210	Joviânia/GO	Não				78	76	2	Sim	1	3,0		1	4,0		0	0,0		
510515	Juina/MT	Não				45	45		Não										
521220	Jussara/GO	Não				63	63	0	Não										
521225	Lagoa Santa/GO	Não				8	7	1	Não										
510525	Lucas do Rio Verde/MT	Não				98	10	88	Não										
521250	Luziânia/GO	Sim	153.863	Não oner.	obra - Construção de galpão de triagem	122	96	26	Sim	30	1,0	Varrição	20	1,0	Pint meio-fio				
500540	Maracaju/MS	Não				40	0	40	Não										
510558	Marcelândia/MT	Não				32	32		Não										
521290	Marzagão/GO	Não				25	25	0	Não										
521295	Matrinchã/GO	Não				23	23	0	Não										
510560	Matupá/MT	Não				21	21	0	Não										
521300	Maurilândia/GO	Não				70	70	0	Sim	20	1,0	Capina	0	0,0		0	0,0		
521305	Mimoso de Goiás/GO	Não				11	11	0	Sim	7	2,0		5	2,0		8	2,0		
521310	Mineiros/GO	Não				121	13	108	Não										
510562	Mirassol d'Oeste/MT	Não				36	36	0	Sim	11	12,0	Coleta RDO	0	0,0		0	0,0		
521370	Montes Claros de Goiás/GO	Não				42	40	2	Sim	12	1,0								
521375	Montividiu/GO	Não				37	37	0											
521385	Morro Agudo de Goiás/GO	Não				13	13	0	Não										
500570	Navirai/MS	Não				51	51		Sim	10	3,0	Varrição							
521450	Nerópolis/GO	Não																	
510600	Nortelândia/MT	Não				12	12												
510610	Nossa Senhora do Livramento/MT																		
500620	Nova Andradina/MS	Sim	200.000	Não oner.	Para construção da UPL	53	53		Não										
521480	Nova Aurora/GO	Não				10	7	3	Não										
521487	Nova Iguaçu de Goiás/GO	Não				28	28	0	Sim	4	4,0	Capina	0	0,0		0	0,0		
510885	Nova Marilândia/MT	Não				6	6		Não										
510622	Nova Mutum/MT	Não				98	98	0	Não										
510617	Nova Nazaré/MT	Não				4	4	0											
510623	Nova Olímpia/MT	Não				35	4	31	Não										

TABELA Ge01b - INFORMAÇÕES GERAIS
(continuação)ANO DE
REFERÊNCIA
2009

Município		Recursos federais recebidos para manejo de resíduos sólidos				Qtd. tot. trab. remun. de todo o manejo RSU, segundo agente executor.			Exist. frentes	Trabalhadores de frentes de trabalho temporárias								
Código	Nome/UF	Ocor- rência	Valor	Tipo	Aplicação	Total	Público	Privado		Frente 1			Frente 2			Frente 3		
			R\$/ano			empreg.	empreg.	empreg.		Qt. trab.	Duração	Serviço predominan- te	Qt. trab.	Duração	Serviço predominan- te	Qt. trab.	Duração	Serviço predominan- te
		Ge025	Ge026	Ge028	Ge029	Ge058	Ge015	Ge016	Ge053	Ge030	Ge031	Ge033	Ge034	Ge035	Ge037	Ge038	Ge040	Ge042
Região Centro-Oeste																		
510619	Nova Santa Helena/MT	Não				0	0	0	Não									
521500	Nova Veneza/GO	Não				40	40	0	Não									
510625	Nova Xavantina/MT	Não				70	70	0	Não									
521523	Novo Gama/GO																	
521525	Novo Planalto/GO	Não				24	24	0	Sim	2	2,0	Capina	2	2,0	Pint meio-fio	2	2,0	Limp. lt. vago
521560	Padre Bernardo/GO	Não				70	70	0	Não									
521680	Petrolina de Goiás/GO	Não				45	45		Não									
500690	Porto Murtinho/MS					40	20	20	Não									
510700	Poxoréo/MT	Não				13	6	7	Não									
521839	Professor Jamil/GO					9	9		Não									
521850	Quirinópolis/GO	Não				241	133	108	Sim	8	6,0	Capina	4	3,0	Limp boc lobo	4	6,0	Pint meio-fio
510719	Ribeirãozinho/MT	Não				15	12	3	Sim	3	10,0							
500720	Rio Brilhante/MS	Não				14	14	0	Não									
521880	Rio Verde/GO	Não				375	0	375	Sim	60	5,0	Capina	87	5,0	Pint meio-fio	46	5,0	Limp. lt. vago
510775	Salto do Céu/MT	Não				8	8	0	Não									
510724	Santa Carmem/MT	Não				7	7		Não									
510774	Santa Cruz do Xingu/MT	Não				12	10	2	Não									
521940	Santa Rita do Araguaia/GO	Não				29	9	20	Sim	5	2,0	Limp. lt. vago	5	2,0	Coleta RDO			
500755	Santa Rita do Pardo/MS	Não				14	14	0	Não									
510777	Santa Terezinha/MT	Não				4	4	0	Não									
521971	Santo Antônio da Barra/GO	Não				21	21	0	Sim	4	0,0		4			4	0,0	
521990	São Francisco de Goiás/GO	Não				8	8	0										
500769	São Gabriel do Oeste/MS	Não				22	22	0	Sim	12	12,0							
510735	São José do Xingu/MT	Não				10	5	5	Sim	2	1,0		0	0,0		0	0,0	
522015	São Luiz do Norte/GO	Não				32	32	0	Não									
522026	São Miguel do Passa Quatro/GO	Não				36.720	36.720	0	Não									
510787	Sapezal/MT	Não				15	0	15	Não									
500780	Selvíria/MS	Não					18		Sim	4	3,0	Outros						
500770	Sete Quedas/MS	Não				24	23	1	Sim	20	4,0	Varrição	15	4,0	Pint meio-fio	21	4,0	Varrição
510795	Tangará da Serra/MT	Não				68	8	60	Não									
500797	Taquarussu/MS	Não				22	22	0	Sim	15	12,0	Varrição						
500800	Terenos/MS	Não				32	28	4	Sim	22	1,0	Pint meio-fio	22	1,0	Pint meio-fio	22	1,0	Pint meio-fio
510820	Torixoréu/MT	Não				19	12	7	Não									
522130	Três Ranchos/GO	Não				35	33	2	Sim	10	1,0	Pint meio-fio						
522150	Turvânia/GO	Não				50	50		Não									
522170	Uruana/GO																	
510840	Várzea Grande/MT	Não							Não									
510850	Vera/MT	Não				10	10	0	Não									
522200	Vianópolis/GO	Não				38	38	0	Sim	30	1,0	Varrição						

TABELA Ge01b - INFORMAÇÕES GERAIS
(continuação)

ANO DE
REFERÊNCIA
2009

Município		Recursos federais recebidos para manejo de resíduos sólidos				Qtd. tot. trab. remun. de todo o manejo RSU, segundo agente executor.			Trabalhadores de frentes de trabalho temporárias									
									Exist. frentes	Frente 1			Frente 2			Frente 3		
Código	Nome/UF	Ocor- rência	Valor	Tipo	Aplicação	Total	Público	Privado		Qt. trab.	Duração	Serviço predominan- te	Qt. trab.	Duração	Serviço predominan- te	Qt. trab.	Duração	Serviço predominan- te
			R\$/ano			empreg.	empreg.	empreg.		empreg.	mês	empreg.	mês	empreg.	mês	empreg.	mês	
Região Centro-Oeste		Ge025	Ge026	Ge028	Ge029	Ge058	Ge015	Ge016	Ge053	Ge030	Ge031	Ge033	Ge034	Ge035	Ge037	Ge038	Ge040	Ge042
510550	Vila Bela da Santíssima Trindade/MT	Não				29	29	0	Não									

TABELA Ge02

INFORMAÇÕES SOBRE DESPESAS, SEGUNDO O TIPO DE SERVIÇO REALIZADO

TABELA Ge02 - INFORMAÇÕES SOBRE DESPESAS, SEGUNDO O TIPO DE SERVIÇO REALIZADO

ANO DE REFERÊNCIA
2009

Município		Despesas com manejo de resíduos sólidos, segundo tipo de serviço realizado											
		Coleta de RS domiciliares e públicos			Coleta de RS serviços de saúde			Varrição de logradouros públicos			Demais serviços, inclusive admin. e com. unid. de proc.		
Código	Nome/UF	Total	Público	Privado	Total	Público	Privado	Total	Público	Privado	Total	Público	Privado
		R\$/ano	R\$/ano	R\$/ano	R\$/ano	R\$/ano	R\$/ano	R\$/ano	R\$/ano	R\$/ano	R\$/ano	R\$/ano	R\$/ano
Região Centro-Oeste		Co009	Co132	Co011	Rs035	Rs032	Rs033	Va017	Va037	Va019	Ge046	Ge043	Ge044
520013	Acreúna/GO	960.002	960.002	0	6.030	0	6.030	0	0	0	0	0	0
520020	Água Limpa/GO												
500025	Alcinópolis/MS	450.000	0	450.000	6.000	0	6.000	250.000	0	250.000	144.000	144.000	0
520030	Alexânia/GO												
510030	Alto Araguaia/MT	1.513.263	1.513.263	0	102.146	0	102.146	969.244	969.244	0	646.163	646.163	0
510060	Alto Taquari/MT		30.192			30.192			30.192				
520080	Alvorada do Norte/GO												
520085	Americano do Brasil/GO												
500070	Anastácio/MS	150.000	150.000	0									
500080	Anaurilândia/MS												
520130	Anicuns/GO												
500090	Antônio João/MS												
520150	Aporé/GO												
510120	Araguainha/MT	22.863	22.863					41.689	41.689				
520215	Araguapaz/GO	168.415	54.798	113.617	2.255	0	2.255	176.299	176.299		75.822	75.822	
510130	Arenópolis/MT	183.546	183.546	0	55.654	55.654	0	46.555	46.555	0	36.901	36.901	0
520235	Arenópolis/GO												
520280	Avelinópolis/GO	10.000	10.000	0	5.000	0	5.000						
500150	Bandeirantes/MS												
510170	Barra do Bugres/MT	200.000	200.000	0	150.000	150.000	0	200.000	200.000	0	111.011	111.011	0
510180	Barra do Garças/MT												
520330	Bela Vista de Goiás/GO	70.833	6.364	64.468	70.833	6.364	64.468	70.833	6.364	64.468			
500210	Bela Vista/MS	195.939	195.939	0				44.640	44.640	0	43.212	43.212	0
500215	Bodoquena/MS	190.000	190.000	0	0	0	0	109.028	109.028	0	0	0	0
500220	Bonito/MS		215.000			25.000			75.000				
530010	Brasília/DF	79.915.911	0	79.915.911	1.478.880	0	1.478.880	50.702.556	0	50.702.556	173.247.872	130.845.353	42.402.519
520390	Buriti Alegre/GO	88.420	88.420	0	0	0	0	354.988	0	354.988	0	0	0
500240	Caarapó/MS	418.000	418.000	0	60.000	60.000	0	612.000	612.000	0			
520400	Cabeceiras/GO												
510250	Cáceres/MT	781.400	0	781.400	72.000	0	72.000	1.009.700	0	1.009.700	257.593	0	257.593
520430	Caçu/GO												
500260	Camapuã/MS	143.720	125.000	18.720	36.000	36.000	0	168.600	168.600	0	21.600	21.600	0
520460	Campestre de Goiás/GO	12.929	12.929	0	3.200	3.200	0	31.400	31.400	0	106.621	106.621	0
510260	Campinápolis/MT												
520470	Campinorte/GO	175.500	175.500	0	52.000	52.000	0	41.000	41.000	0	12.000	12.000	0
500270	Campo Grande/MS	13.436.173	0	13.436.173	931.822	0	931.822	3.454.958	331.200	3.123.758	15.885.872	3.864.899	12.020.972
520485	Campo Limpo de Goiás/GO												
510263	Campo Novo do Parecis/MT												
520490	Campos Belos/GO												

TABELA Ge02 - INFORMAÇÕES SOBRE DESPESAS, SEGUNDO O TIPO DE SERVIÇO REALIZADO

ANO DE
REFERÊNCIA
2009

Município		Despesas com manejo de resíduos sólidos, segundo tipo de serviço realizado											
		Coleta de RS domiciliares e públicos			Coleta de RS serviços de saúde			Varrição de logradouros públicos			Demais serviços, inclusive admin. e com unid. de proc.		
Código	Nome/UF	Total	Público	Privado	Total	Público	Privado	Total	Público	Privado	Total	Público	Privado
		R\$/ano	R\$/ano	R\$/ano	R\$/ano	R\$/ano	R\$/ano	R\$/ano	R\$/ano	R\$/ano	R\$/ano	R\$/ano	R\$/ano
Região Centro-Oeste		Co009	Co132	Co011	Rs035	Rs032	Rs033	Va017	Va037	Va019	Ge046	Ge043	Ge044
500280	Caracol/MS												
510279	Carlinda/MT	33.480	33.480	0	0	0	0	0	0	0	0	0	0
520500	Carmo do Rio Verde/GO	200.000	200.000	0	10.200	10.200	0	100.000	100.000	0			
520520	Caturai/GO												
520540	Ceres/GO	480.000	480.000	0	113.000	113.000	0	264.000	264.000	0			
520547	Chapadão do Céu/GO												
500295	Chapadão do Sul/MS	456.490	456.490	0	13.200	13.200	0	371.340	0	371.340			
510320	Colider/MT	1.076.587	1.076.587					432.079	432.079		1.182.802	1.182.802	
510325	Colniza/MT												
510330	Comodoro/MT	45.500	45.500	0	6.130	6.130	0	29.342	29.342	0	146.651	146.651	0
510335	Confresa/MT	378.946	378.946										
510336	Conquista D'Oeste/MT												
500320	Corumbá/MS	1.986.164	0	1.986.164	140.748	0	140.748	1.806.113	0	1.806.113	3.882.234	0	3.882.234
520590	Corumbaitaba/GO												
520620	Cristalina/GO	2.066.083		2.066.083	1.239.649		1.239.649	826.434		826.434			
510340	Cuiabá/MT	7.275.689	0	7.275.689	2.742.431	0	2.742.431	11.097.341	0	11.097.341	10.496.030	2.388.368	8.107.662
520660	Cumari/GO												
500348	Dois Irmãos do Buriti/MS	70.000	70.000	0	20.000	20.000	0	0	0	0	0	0	0
510360	Dom Aquino/MT												
500370	Dourados/MS	3.873.306	0	3.873.306	179.635	0	179.635	570.890	0	570.890	4.675.473	251.100	4.424.373
500390	Figueirão/MS	76.000	0	76.000	537	537	0	0	0	0	25.640	10.640	15.000
510385	Gaúcha do Norte/MT	12.000	12.000	0									
500400	Glória de Dourados/MS												
520840	Goianápolis/GO	157.600	157.600	0	6.000	6.000	0						
520870	Goiânia/GO	21.002.421	21.002.421	0	2.186.965	2.186.965	0	29.517.709	29.517.709	0	59.073.998	59.073.998	0
520910	Goiatuba/GO												
520920	Guapó/GO												
520929	Guaraíta/GO	110.000	110.000	0	40.000	40.000	0	47.018	47.018	0	37.342	37.342	0
520940	Guarani de Goiás/GO												
510410	Guarantã do Norte/MT	332.389	0	332.389				80.000	0	80.000			
520945	Guarinos/GO												
520960	Heitorai/GO												
520980	Hidrolina/GO	22.317	22.317	0	4.200	0	4.200	115.975	115.975	0	7.983	7.983	0
520990	Iaciara/GO												
500430	Iguatemi/MS	267.450	191.000	76.450	9.900	0	9.900	130.000	130.000	0	71.000	71.000	0
500440	Inocência/MS												
521010	Ipameri/GO	166.680	166.680	0	7.617	0	7.617	84.000	84.000	0	210.000	210.000	0
521020	Iporá/GO	291.392	291.392	0	4.800	0	4.800	584.683	584.683	0	0	0	0
521056	Itaguari/GO												

TABELA Ge02 - INFORMAÇÕES SOBRE DESPESAS, SEGUNDO O TIPO DE SERVIÇO REALIZADO

ANO DE
REFERÊNCIA
2009

Município		Despesas com manejo de resíduos sólidos, segundo tipo de serviço realizado											
		Coleta de RS domiciliares e públicos			Coleta de RS serviços de saúde			Varrição de logradouros públicos			Demais serviços, inclusive admin. e com. unid. de proc.		
Código	Nome/UF	Total	Público	Privado	Total	Público	Privado	Total	Público	Privado	Total	Público	Privado
		R\$/ano	R\$/ano	R\$/ano	R\$/ano	R\$/ano	R\$/ano	R\$/ano	R\$/ano	R\$/ano	R\$/ano	R\$/ano	R\$/ano
Região Centro-Oeste		Co009	Co132	Co011	Rs035	Rs032	Rs033	Va017	Va037	Va019	Ge046	Ge043	Ge044
521060	Itaguara/GO												
500450	Itaporã/MS	291.488	291.488	0	14.546	14.546	0	546.840	546.840	0	660	660	0
521130	Itarumã/GO												
521140	Itaçu/GO												
510460	Itiquira/MT												
500470	Ivinhema/MS	100.000	100.000	0				30.192	30.192	0	20.000	20.000	0
510480	Jaciara/MT	634.684	634.684	0	42.000	42.000	0	138.927	138.927	0	0	0	0
521180	Jaraguá/GO												
521190	Jataí/GO	145.062		145.062	20.290		20.290	260.971	119.434	141.536	47.533		47.533
500510	Jateí/MS												
521210	Joviânia/GO												
510515	Juina/MT	377.998	377.998	0	54.000	0	54.000	568.521	568.521	0	0	0	0
521220	Jussara/GO		143.994						495.005			261.002	
521225	Lagoa Santa/GO	65.800	25.300	40.500	6.000	0	6.000	29.000	29.000	0	9.000	9.000	0
510525	Lucas do Rio Verde/MT	2.365.427	866.027	1.499.400	13.313	0	13.313						
521250	Luziânia/GO												
500540	Maracaju/MS												
510558	Marcelândia/MT	456.900	456.900					74.400	74.400				
521290	Marzagão/GO												
521295	Matrinchá/GO												
510560	Matupá/MT												
521300	Maurilândia/GO	519.280	519.280	0	1.750	0	1.750	777.170	777.170	0	0	0	0
521305	Mimoso de Goiás/GO	25.560	25.560	0	36.720	36.720	0	33.720	33.720	0			
521310	Mineiros/GO	475.253	0	475.253	52.806	0	52.806	772.728	0	772.728	1.254.655	234.247	1.020.409
510562	Mirassol d'Oeste/MT												
521370	Montes Claros de Goiás/GO	49.800	42.000	7.800	800	0	800	18.000	18.000	0			
521375	Montividiu/GO	432.065	432.065	0	48.500	48.500	0	125.550	125.550	0	0	0	0
521385	Morro Agudo de Goiás/GO	76.422	76.422	0	0	0	0	71.499	71.499	0	0	0	0
500570	Naviraí/MS												
521450	Nerópolis/GO												
510600	Nortelândia/MT												
510610	Nossa Senhora do Livramento/MT												
500620	Nova Andradina/MS												
521480	Nova Aurora/GO												
521487	Nova Iguaçu de Goiás/GO	5.000	5.000	0	1.000	1.000	0	6.000	6.000	0	2.000	2.000	0
510885	Nova Marilândia/MT												
510622	Nova Mutum/MT	694.357	694.357	0	0	0	0	192.510	192.510	0	0	0	0
510617	Nova Nazaré/MT												
510623	Nova Olímpia/MT	60.000	60.000	0	12.000	12.000	0	150.000	0	150.000	50.000	0	50.000

TABELA Ge02 - INFORMAÇÕES SOBRE DESPESAS, SEGUNDO O TIPO DE SERVIÇO REALIZADO

ANO DE
REFERÊNCIA
2009

Município		Despesas com manejo de resíduos sólidos, segundo tipo de serviço realizado											
		Coleta de RS domiciliares e públicos			Coleta de RS serviços de saúde			Varrição de logradouros públicos			Demais serviços, inclusive admin. e com unid. de proc.		
Código	Nome/UF	Total	Público	Privado	Total	Público	Privado	Total	Público	Privado	Total	Público	Privado
		R\$/ano	R\$/ano	R\$/ano	R\$/ano	R\$/ano	R\$/ano	R\$/ano	R\$/ano	R\$/ano	R\$/ano	R\$/ano	R\$/ano
Região Centro-Oeste		Co009	Co132	Co011	Rs035	Rs032	Rs033	Va017	Va037	Va019	Ge046	Ge043	Ge044
510619	Nova Santa Helena/MT												
521500	Nova Veneza/GO												
510625	Nova Xavantina/MT		450.791			370.000			106.001				
521523	Novo Gama/GO												
521525	Novo Planalto/GO	63.000	63.000	0	15.000	12.000	3.000	108.000	108.000	0	92.009	92.009	0
521560	Padre Bernardo/GO	149.400	149.400	0	9.900	0	9.900	149.400	149.400	0	224.100	224.100	0
521680	Petrolina de Goiás/GO												
500690	Porto Murtinho/MS												
510700	Poxoreó/MT												
521839	Professor Jamil/GO												
521850	Quirinópolis/GO	723.696	723.696	0	0	0	0	1.147.164	553.919	593.245			
510719	Ribeirãozinho/MT	117.451	77.851	39.600									
500720	Rio Brilhante/MS		455.400			240.828			384.000				
521880	Rio Verde/GO												
510775	Salto do Céu/MT	41.760	41.760		16.800	16.800		23.880	23.880				
510724	Santa Carmem/MT												
510774	Santa Cruz do Xingu/MT	68.000	20.000	48.000				25.000	25.000		35.000	35.000	
521940	Santa Rita do Araguaia/GO	47.900	7.900	40.000	7.850		7.850	35.474	7.189	28.285	62.000	22.000	40.000
500755	Santa Rita do Pardo/MS												
510777	Santa Terezinha/MT	34.560	34.560	0	0	0	0	0	0	0			
521971	Santo Antônio da Barra/GO												
521990	São Francisco de Goiás/GO												
500769	São Gabriel do Oeste/MS	180.000	180.000	0	35.000	35.000	0	0	0	0	0	0	0
510735	São José do Xingu/MT	94.560	33.000	61.560				33.000	33.000	0			
522015	São Luiz do Norte/GO	320.000	320.000	0	3.480	0	3.480	91.520	91.520	0	0	0	0
522026	São Miguel do Passa Quatro/GO												
510787	Sapezal/MT	314.880	0	314.880	17.000	0	17.000	89.800	0	89.800	0	0	0
500780	Selvíria/MS	80.000	80.000					130.000	130.000		40.000	40.000	
500770	Sete Quedas/MS	210.328	210.328	0	67.345	52.385	14.960	91.082	91.082	0	0	0	0
510795	Tangará da Serra/MT	1.951.912	334.944	1.616.968	60.000	0	60.000	720.000	0	720.000	0	0	0
500797	Taquarussu/MS		168.838			0			164.191			0	
500800	Terenos/MS	113.900	0	113.900	0	0	0	434.003	434.003	0	0	0	0
510820	Torixoréu/MT	16.740	8.370	8.370	0	0	0	150.660	150.660	0	58.590	16.740	41.850
522130	Três Ranchos/GO										451.337	285.947	165.390
522150	Turvânia/GO												
522170	Uruana/GO												
510840	Várzea Grande/MT												
510850	Vera/MT		80.000			10.000			45.000			5.000	
522200	Vianópolis/GO												

TABELA Ge02 - INFORMAÇÕES SOBRE DESPESAS, SEGUNDO O TIPO DE SERVIÇO REALIZADO

ANO DE REFERÊNCIA
2009

Município		Despesas com manejo de resíduos sólidos, segundo tipo de serviço realizado											
		Coleta de RS domiciliares e públicos			Coleta de RS serviços de saúde			Varrição de logradouros públicos			Demais serviços, inclusive admin. e com. unid. de proc.		
Código	Nome/UF	Total	Público	Privado	Total	Público	Privado	Total	Público	Privado	Total	Público	Privado
		R\$/ano	R\$/ano	R\$/ano	R\$/ano	R\$/ano	R\$/ano	R\$/ano	R\$/ano	R\$/ano	R\$/ano	R\$/ano	R\$/ano
Região Centro-Oeste		Co009	Co132	Co011	Rs035	Rs032	Rs033	Va017	Va037	Va019	Ge046	Ge043	Ge044
510550 Vila Bela da Santíssima Trindade/MT													

TABELA Ge03
INFORMAÇÕES SOBRE DESPESAS, SEGUNDO A NATUREZA DO AGENTE-
EXECUTOR

TABELA Ge03 - INFORMAÇÕES SOBRE DESPESAS, SEGUNDO A NATUREZA DO AGENTE-EXECUTOR

ANO DE
REFERÊNCIA
2009

Município		Despesas com manejo de resíduos sólidos, segundo natureza do agente-executor											
		Total				Público				Privado			
Código	Nome/UF	Domiciliares	Saúde	Varrição	Demais	Domiciliares	Saúde	Varrição	Demais	Domiciliares	Saúde	Varrição	Demais
		R\$/ano	R\$/ano	R\$/ano	R\$/ano	R\$/ano	R\$/ano	R\$/ano	R\$/ano	R\$/ano	R\$/ano	R\$/ano	R\$/ano
Região Centro-Oeste		Co009	Rs035	Va017	Ge046	Co132	Rs032	Va037	Ge043	Co011	Rs033	Va019	Ge044
520013	Acreúna/GO	960.002	6.030	0	0	960.002	0	0	0	0	6.030	0	0
520020	Água Limpa/GO												
500025	Alcinópolis/MS	450.000	6.000	250.000	144.000	0	0	0	144.000	450.000	6.000	250.000	0
520030	Alexânia/GO												
510030	Alto Araguaia/MT	1.513.263	102.146	969.244	646.163	1.513.263	0	969.244	646.163	0	102.146	0	0
510060	Alto Taquari/MT					30.192	30.192	30.192					
520080	Alvorada do Norte/GO												
520085	Americano do Brasil/GO												
500070	Anastácio/MS	150.000				150.000				0			
500080	Anaurilândia/MS												
520130	Anicuns/GO												
500090	Antônio João/MS												
520150	Aporé/GO												
510120	Araguainha/MT	22.863		41.689		22.863		41.689					
520215	Araguapaz/GO	168.415	2.255	176.299	75.822	54.798	0	176.299	75.822	113.617	2.255		
510130	Arenópolis/MT	183.546	55.654	46.555	36.901	183.546	55.654	46.555	36.901	0	0	0	0
520235	Arenópolis/GO												
520280	Avelinópolis/GO	10.000	5.000			10.000	0			0	5.000		
500150	Bandeirantes/MS												
510170	Barra do Bugres/MT	200.000	150.000	200.000	111.011	200.000	150.000	200.000	111.011	0	0	0	0
510180	Barra do Garças/MT												
520330	Bela Vista de Goiás/GO	70.833	70.833	70.833		6.364	6.364	6.364		64.468	64.468	64.468	
500210	Bela Vista/MS	195.939		44.640	43.212	195.939		44.640	43.212	0		0	0
500215	Bodoquena/MS	190.000	0	109.028	0	190.000	0	109.028	0	0	0	0	0
500220	Bonito/MS					215.000	25.000	75.000					
530010	Brasília/DF	79.915.911	1.478.880	50.702.556	173.247.872	0	0	0	130.845.353	79.915.911	1.478.880	50.702.556	42.402.519
520390	Buriti Alegre/GO	88.420	0	354.988	0	88.420	0	0	0	0	0	354.988	0
500240	Caarapó/MS	418.000	60.000	612.000		418.000	60.000	612.000		0	0	0	
520400	Cabeceiras/GO												
510250	Cáceres/MT	781.400	72.000	1.009.700	257.593	0	0	0	0	781.400	72.000	1.009.700	257.593
520430	Caçu/GO												
500260	Camapuã/MS	143.720	36.000	168.600	21.600	125.000	36.000	168.600	21.600	18.720	0	0	0
520460	Campestre de Goiás/GO	12.929	3.200	31.400	106.621	12.929	3.200	31.400	106.621	0	0	0	0
510260	Campinápolis/MT												
520470	Campinorte/GO	175.500	52.000	41.000	12.000	175.500	52.000	41.000	12.000	0	0	0	0
500270	Campo Grande/MS	13.436.173	931.822	3.454.958	15.885.872	0	0	331.200	3.864.899	13.436.173	931.822	3.123.758	12.020.972
520485	Campo Limpo de Goiás/GO												
510263	Campo Novo do Parecis/MT												
520490	Campos Belos/GO												

TABELA Ge03 - INFORMAÇÕES SOBRE DESPESAS, SEGUNDO A NATUREZA DO AGENTE-EXECUTOR

ANO DE REFERÊNCIA
2009

Município		Despesas com manejo de resíduos sólidos, segundo natureza do agente-executor											
		Total				Público				Privado			
Código	Nome/UF	Domiciliares	Saúde	Varrição	Demais	Domiciliares	Saúde	Varrição	Demais	Domiciliares	Saúde	Varrição	Demais
		R\$/ano	R\$/ano	R\$/ano	R\$/ano	R\$/ano	R\$/ano	R\$/ano	R\$/ano	R\$/ano	R\$/ano	R\$/ano	R\$/ano
Região Centro-Oeste		Co009	Rs035	Va017	Ge046	Co132	Rs032	Va037	Ge043	Co011	Rs033	Va019	Ge044
500280	Caracol/MS												
510279	Carlinda/MT	33.480	0	0	0	33.480	0	0	0	0	0	0	0
520500	Carmo do Rio Verde/GO	200.000	10.200	100.000		200.000	10.200	100.000		0	0	0	
520520	Caturai/GO												
520540	Ceres/GO	480.000	113.000	264.000		480.000	113.000	264.000		0	0	0	
520547	Chapadão do Céu/GO												
500295	Chapadão do Sul/MS	456.490	13.200	371.340		456.490	13.200	0		0	0	371.340	
510320	Colíder/MT	1.076.587		432.079	1.182.802	1.076.587		432.079	1.182.802				
510325	Colniza/MT												
510330	Comodoro/MT	45.500	6.130	29.342	146.651	45.500	6.130	29.342	146.651	0	0	0	0
510335	Confresa/MT	378.946				378.946							
510336	Conquista D'Oeste/MT												
500320	Corumbá/MS	1.986.164	140.748	1.806.113	3.882.234	0	0	0	0	1.986.164	140.748	1.806.113	3.882.234
520590	Corumbaíba/GO												
520620	Cristalina/GO	2.066.083	1.239.649	826.434						2.066.083	1.239.649	826.434	
510340	Cuiabá/MT	7.275.689	2.742.431	11.097.341	10.496.030	0	0	0	2.388.368	7.275.689	2.742.431	11.097.341	8.107.662
520660	Cumari/GO												
500348	Dois Irmãos do Buriti/MS	70.000	20.000	0	0	70.000	20.000	0	0	0	0	0	0
510360	Dom Aquino/MT												
500370	Dourados/MS	3.873.306	179.635	570.890	4.675.473	0	0	0	251.100	3.873.306	179.635	570.890	4.424.373
500390	Figueirão/MS	76.000	537	0	25.640	0	537	0	10.640	76.000	0	0	15.000
510385	Gaúcha do Norte/MT	12.000				12.000				0			
500400	Glória de Dourados/MS												
520840	Goianápolis/GO	157.600	6.000			157.600	6.000			0	0		
520870	Goiânia/GO	21.002.421	2.186.965	29.517.709	59.073.998	21.002.421	2.186.965	29.517.709	59.073.998	0	0	0	0
520910	Goiatuba/GO												
520920	Guapó/GO												
520929	Guaraíta/GO	110.000	40.000	47.018	37.342	110.000	40.000	47.018	37.342	0	0	0	0
520940	Guarani de Goiás/GO												
510410	Guarantã do Norte/MT	332.389		80.000		0		0		332.389		80.000	
520945	Guarinos/GO												
520960	Heitorai/GO												
520980	Hidrolina/GO	22.317	4.200	115.975	7.983	22.317	0	115.975	7.983	0	4.200	0	0
520990	Iaciara/GO												
500430	Iguatemi/MS	267.450	9.900	130.000	71.000	191.000	0	130.000	71.000	76.450	9.900	0	0
500440	Inocência/MS												
521010	Ipameri/GO	166.680	7.617	84.000	210.000	166.680	0	84.000	210.000	0	7.617	0	0
521020	Iporá/GO	291.392	4.800	584.683	0	291.392	0	584.683	0	0	4.800	0	0
521056	Itaguari/GO												

TABELA Ge03 - INFORMAÇÕES SOBRE DESPESAS, SEGUNDO A NATUREZA DO AGENTE-EXECUTOR

ANO DE
REFERÊNCIA
2009

Município		Despesas com manejo de resíduos sólidos, segundo natureza do agente-executor											
		Total				Público				Privado			
Código	Nome/UF	Domiciliares	Saúde	Varrição	Demais	Domiciliares	Saúde	Varrição	Demais	Domiciliares	Saúde	Varrição	Demais
		R\$/ano	R\$/ano	R\$/ano	R\$/ano	R\$/ano	R\$/ano	R\$/ano	R\$/ano	R\$/ano	R\$/ano	R\$/ano	R\$/ano
Região Centro-Oeste		Co009	Rs035	Va017	Ge046	Co132	Rs032	Va037	Ge043	Co011	Rs033	Va019	Ge044
521060 Itaguaraú/GO													
500450 Itaporã/MS		291.488	14.546	546.840	660	291.488	14.546	546.840	660	0	0	0	0
521130 Itarumã/GO													
521140 Itaçu/GO													
510460 Itiquira/MT													
500470 Ivinhema/MS		100.000		30.192	20.000	100.000		30.192	20.000	0		0	0
510480 Jaciara/MT		634.684	42.000	138.927	0	634.684	42.000	138.927	0	0	0	0	0
521180 Jaraguá/GO													
521190 Jataí/GO		145.062	20.290	260.971	47.533			119.434		145.062	20.290	141.536	47.533
500510 Jateí/MS													
521210 Joviânia/GO													
510515 Juina/MT		377.998	54.000	568.521	0	377.998	0	568.521	0	0	54.000	0	0
521220 Jussara/GO						143.994		495.005	261.002				
521225 Lagoa Santa/GO		65.800	6.000	29.000	9.000	25.300	0	29.000	9.000	40.500	6.000	0	0
510525 Lucas do Rio Verde/MT		2.365.427	13.313			866.027	0			1.499.400	13.313		
521250 Luziânia/GO													
500540 Maracaju/MS													
510558 Marcelândia/MT		456.900		74.400		456.900		74.400					
521290 Marzagão/GO													
521295 Matrinchã/GO													
510560 Matupá/MT													
521300 Maurilândia/GO		519.280	1.750	777.170	0	519.280	0	777.170	0	0	1.750	0	0
521305 Mimoso de Goiás/GO		25.560	36.720	33.720		25.560	36.720	33.720		0	0	0	
521310 Mineiros/GO		475.253	52.806	772.728	1.254.655	0	0	0	234.247	475.253	52.806	772.728	1.020.409
510562 Mirassol d'Oeste/MT													
521370 Montes Claros de Goiás/GO		49.800	800	18.000		42.000	0	18.000		7.800	800	0	
521375 Montividiu/GO		432.065	48.500	125.550	0	432.065	48.500	125.550	0	0	0	0	0
521385 Morro Agudo de Goiás/GO		76.422	0	71.499	0	76.422	0	71.499	0	0	0	0	0
500570 Naviraí/MS													
521450 Nerópolis/GO													
510600 Nortelândia/MT													
510610 Nossa Senhora do Livramento/MT													
500620 Nova Andradina/MS													
521480 Nova Aurora/GO													
521487 Nova Iguaçu de Goiás/GO		5.000	1.000	6.000	2.000	5.000	1.000	6.000	2.000	0	0	0	0
510885 Nova Marilândia/MT													
510622 Nova Mutum/MT		694.357	0	192.510	0	694.357	0	192.510	0	0	0	0	0
510617 Nova Nazaré/MT													
510623 Nova Olímpia/MT		60.000	12.000	150.000	50.000	60.000	12.000	0	0	0	0	150.000	50.000

TABELA Ge03 - INFORMAÇÕES SOBRE DESPESAS, SEGUNDO A NATUREZA DO AGENTE-EXECUTOR

ANO DE
REFERÊNCIA
2009

Município		Despesas com manejo de resíduos sólidos, segundo natureza do agente-executor											
		Total				Público				Privado			
Código	Nome/UF	Domiciliares	Saúde	Varrição	Demais	Domiciliares	Saúde	Varrição	Demais	Domiciliares	Saúde	Varrição	Demais
		R\$/ano	R\$/ano	R\$/ano	R\$/ano	R\$/ano	R\$/ano	R\$/ano	R\$/ano	R\$/ano	R\$/ano	R\$/ano	R\$/ano
Região Centro-Oeste		Co009	Rs035	Va017	Ge046	Co132	Rs032	Va037	Ge043	Co011	Rs033	Va019	Ge044
510619 Nova Santa Helena/MT													
521500 Nova Veneza/GO													
510625 Nova Xavantina/MT						450.791	370.000	106.001					
521523 Novo Gama/GO													
521525 Novo Planalto/GO		63.000	15.000	108.000	92.009	63.000	12.000	108.000	92.009	0	3.000	0	0
521560 Padre Bernardo/GO		149.400	9.900	149.400	224.100	149.400	0	149.400	224.100	0	9.900	0	0
521680 Petrolina de Goiás/GO													
500690 Porto Murtinho/MS													
510700 Poxoréo/MT													
521839 Professor Jamil/GO													
521850 Quirinópolis/GO		723.696	0	1.147.164		723.696	0	553.919		0	0	593.245	
510719 Ribeirãozinho/MT		117.451				77.851				39.600			
500720 Rio Brilhante/MS						455.400	240.828	384.000					
521880 Rio Verde/GO													
510775 Salto do Céu/MT		41.760	16.800	23.880		41.760	16.800	23.880					
510724 Santa Carmem/MT													
510774 Santa Cruz do Xingu/MT		68.000		25.000	35.000	20.000		25.000	35.000	48.000			
521940 Santa Rita do Araguaia/GO		47.900	7.850	35.474	62.000	7.900		7.189	22.000	40.000	7.850	28.285	40.000
500755 Santa Rita do Pardo/MS													
510777 Santa Terezinha/MT		34.560	0	0		34.560	0	0		0	0	0	
521971 Santo Antônio da Barra/GO													
521990 São Francisco de Goiás/GO													
500769 São Gabriel do Oeste/MS		180.000	35.000	0	0	180.000	35.000	0	0	0	0	0	0
510735 São José do Xingu/MT		94.560		33.000		33.000		33.000		61.560		0	
522015 São Luiz do Norte/GO		320.000	3.480	91.520	0	320.000	0	91.520	0	0	3.480	0	0
522026 São Miguel do Passa Quatro/GO													
510787 Sapezal/MT		314.880	17.000	89.800	0	0	0	0	0	314.880	17.000	89.800	0
500780 Selvíria/MS		80.000		130.000	40.000	80.000		130.000	40.000				
500770 Sete Quedas/MS		210.328	67.345	91.082	0	210.328	52.385	91.082	0	0	14.960	0	0
510795 Tangará da Serra/MT		1.951.912	60.000	720.000	0	334.944	0	0	0	1.616.968	60.000	720.000	0
500797 Taquarussu/MS						168.838	0	164.191	0				
500800 Terenos/MS		113.900	0	434.003	0	0	0	434.003	0	113.900	0	0	0
510820 Torixoréu/MT		16.740	0	150.660	58.590	8.370	0	150.660	16.740	8.370	0	0	41.850
522130 Três Ranchos/GO					451.337				285.947	165.390			
522150 Turvânia/GO													
522170 Uruana/GO													
510840 Várzea Grande/MT													
510850 Vera/MT						80.000	10.000	45.000	5.000				
522200 Vianópolis/GO													

TABELA Ge03 - INFORMAÇÕES SOBRE DESPESAS, SEGUNDO A NATUREZA DO AGENTE-EXECUTOR

ANO DE
REFERÊNCIA
2009

Município		Despesas com manejo de resíduos sólidos, segundo natureza do agente-executor											
		Total				Público				Privado			
Código	Nome/UF	Domiciliares	Saúde	Varrição	Demais	Domiciliares	Saúde	Varrição	Demais	Domiciliares	Saúde	Varrição	Demais
		R\$/ano	R\$/ano	R\$/ano	R\$/ano	R\$/ano	R\$/ano	R\$/ano	R\$/ano	R\$/ano	R\$/ano	R\$/ano	R\$/ano
Região Centro-Oeste		Co009	Rs035	Va017	Ge046	Co132	Rs032	Va037	Ge043	Co011	Rs033	Va019	Ge044

510550 Vila Bela da Santíssima Trindade/MT

TABELA Ge04
INFORMAÇÕES SOBRE TRABALHADORES REMUNERADOS,
SEGUNDO A NATUREZA DO AGENTE-EXECUTOR

TABELA Ge04 - INFORMAÇÕES SOBRE TRABALHADORES REMUNERADOS, SEGUNDO A NATUREZA DO AGENTE-EXECUTOR

ANO DE
REFERÊNCIA
2009

Município	Quantidades de trabalhadores remunerados alocados no manejo de resíduos sólidos, segundo natureza do agente executor													
	Total		Público						Privado					
	Público	Privado	Coleta	Varrição	Capina	Unidades	Outros	Geren.	Coleta	Varrição	Capina	Unidades	Outros	Geren.
Código Nome/UF	pessoa	pessoa	pessoa	pessoa	pessoa	pessoa	pessoa	pessoa	pessoa	pessoa	pessoa	pessoa	pessoa	pessoa
Região Centro-Oeste	Ge015	Ge016	Co029	Va007	Cp005	Up062	Ge047	Ge050	Co030	Va008	Cp006	Up063	Ge048	Ge051
520013 Acreúna/GO	88	0	88	0	0	0	0	0	0	0	0	0	0	0
520020 Água Limpa/GO	10	0	4	6										
500025 Alcinópolis/MS	4	22	4	0	0	0			4	8	2	8		
520030 Alexânia/GO	39		16	15	8	0	0	0						
510030 Alto Araguaia/MT	75	4												
510060 Alto Taquari/MT	153	0	5	50	15	15	65	3						
520080 Alvorada do Norte/GO	6	9												
520085 Americano do Brasil/GO														
500070 Anastácio/MS	62	0	15	25	12	10								
500080 Anaurilândia/MS	44	3	15	25	0	0	1	3	3	0	0	0	0	0
520130 Anicuns/GO	31	22												
500090 Antônio João/MS	14	0	6	6	0	0	0	2	0	0	0	0	0	0
520150 Aporé/GO	17													
510120 Araguainha/MT	10		4	6										
520215 Araguapaz/GO	34	0	9	18	7									
510130 Arenópolis/MT	44	0	6	5	7	5	18	3						
520235 Arenópolis/GO	12	0												
520280 Avelinópolis/GO	35	0												
500150 Bandeirantes/MS														
510170 Barra do Bugres/MT	50	0	20	20	10	0	0	0	0	0	0	0	0	0
510180 Barra do Garças/MT		106												
520330 Bela Vista de Goiás/GO	45		15	10	15		5							
500210 Bela Vista/MS	37	0	19	8	9			1						
500215 Bodoquena/MS	9	0	6	1	2	0	0	0						
500220 Bonito/MS	35	0	10	12	4	4	2	3						
530010 Brasília/DF	1.576	3.485	90	0	0	100	575	811	829	1.611	410	230	267	138
520390 Buriti Alegre/GO	42	31	8	13	6	7	5	3		24			6	1
500240 Caarapó/MS	65	0	10	30	10	15			0	0	0	0		
520400 Cabeceiras/GO	0	21	0	0				0	5	15				1
510250 Cáceres/MT	0	52	0	0	0	0			24	12	15	1		
520430 Caçu/GO	1	50	1	0	0	0			8	30	5	7		
500260 Camapuã/MS	26	2	7	16	0	1	1	1	2	0	0	0	0	0
520460 Campestre de Goiás/GO	30	0	5	15	5	2	2	1	0	0	0	0	0	0
510260 Campinápolis/MT														
520470 Campinorte/GO	39	40	29		8		0	2	34		0		6	0
500270 Campo Grande/MS	130	570	0	0	0	18	92	20	230	135	105	10	65	25
520485 Campo Limpo de Goiás/GO	12	0												
510263 Campo Novo do Parecis/MT	3	7												
520490 Campos Belos/GO	30	0	8	10	10			2						

TABELA Ge04 - INFORMAÇÕES SOBRE TRABALHADORES REMUNERADOS, SEGUNDO A NATUREZA DO AGENTE-EXECUTOR

ANO DE
REFERÊNCIA
2009

Município	Quantidades de trabalhadores remunerados alocados no manejo de resíduos sólidos, segundo natureza do agente executor													
	Total		Público						Privado					
	Público	Privado	Coleta	Varrição	Capina	Unidades	Outros	Geren.	Coleta	Varrição	Capina	Unidades	Outros	Geren.
Código Nome/UF	pessoa	pessoa	pessoa	pessoa	pessoa	pessoa	pessoa	pessoa	pessoa	pessoa	pessoa	pessoa	pessoa	pessoa
Região Centro-Oeste	Ge015	Ge016	Co029	Va007	Cp005	Up062	Ge047	Ge050	Co030	Va008	Cp006	Up063	Ge048	Ge051
500280 Caracol/MS	23	0	2	8	4	0	6	3	0	0	0	0	0	0
510279 Carlinda/MT	6	0	6	0	0	0	0	0	0	0	0	0	0	0
520500 Carmo do Rio Verde/GO	33	0	33						0					
520520 Caturai/GO	11	0	2	9					0	0				
520540 Ceres/GO	174	0	14	140	20				0	0	0			
520547 Chapadão do Céu/GO	30	15	8	0	0	20	0	2	2	9	0	0	2	2
500295 Chapadão do Sul/MS	32	52	2	0	1		29		9	32	11		0	
510320 Colíder/MT	42	0	20	13	3	3		3						
510325 Colniza/MT	19		10	5	2			2						
510330 Comodoro/MT	25	0	8	12	4	1			0	0	0	0		
510335 Confresa/MT	27	0		27										
510336 Conquista D'Oeste/MT	9	0	4	4	1				0	0	0			
500320 Corumbá/MS	0	200	0	0	0	0	0	0	77	31	35	2	44	11
520590 Corumbáiba/GO	40	0												
520620 Cristalina/GO	0	90	0	0	0	0	0	0	26	30	15	6	9	4
510340 Cuiabá/MT	529	285	0	0	513	8		8	166	97	0	22		0
520660 Cumari/GO	15	0	3	8	4	0	0	0	0	0	0	0	0	0
500348 Dois Irmãos do Buriti/MS	15	0	15	0	0	0	0	0	0	0	0	0	0	0
510360 Dom Aquino/MT	11	0												
500370 Dourados/MS	30	179	0	0	8	4	10	8	53	55	33	8	14	16
500390 Figueirão/MS	2	10	0	0	0			2	5	2	2			1
510385 Gaúcha do Norte/MT	12		12											
500400 Glória de Dourados/MS	20	0	9	6	4	0	0	1	0	0	0	0	0	0
520840 Goianápolis/GO	44	0	22	6	3	1	11	1	0	0	0	0	0	0
520870 Goiânia/GO	3.806	150												
520910 Goiatuba/GO	191	0	10	181	0	0	0	0						
520920 Guaporé/GO														
520929 Guaraitá/GO	28	0	4	9	4	4	6	1	0	0	0	0	0	0
520940 Guarani de Goiás/GO	9	0	5	4					0	0				
510410 Guarantã do Norte/MT	15	12	3	6	3	3			2	4	3	3		
520945 Guarinos/GO														
520960 Heitorai/GO	19	0	5	9	5				0	0	0			
520980 Hidrolina/GO	25	2	10	6	4	0	4	1						
520990 Iaciara/GO	46	0	17	18	6	0	0	5	0	0	0	0	0	0
500430 Iguatemi/MS	51	1	8	18	2	14	7	2	1	0	0	0	0	0
500440 Inocência/MS	57		8	40	4	5								
521010 Ipameri/GO	55	0	10	10	15	0	5	15						
521020 Iporá/GO	65	0	20	28	5	0	10	2	0	0	0	0	0	0
521056 Itaguari/GO	36	0	9	16	8			3	0	0	0			0

TABELA Ge04 - INFORMAÇÕES SOBRE TRABALHADORES REMUNERADOS, SEGUNDO A NATUREZA DO AGENTE-EXECUTOR

ANO DE
REFERÊNCIA
2009

Município	Quantidades de trabalhadores remunerados alocados no manejo de resíduos sólidos, segundo natureza do agente executor													
	Total		Público						Privado					
	Público	Privado	Coleta	Varrição	Capina	Unidades	Outros	Geren.	Coleta	Varrição	Capina	Unidades	Outros	Geren.
Código Nome/UF	pessoa	pessoa	pessoa	pessoa	pessoa	pessoa	pessoa	pessoa	pessoa	pessoa	pessoa	pessoa	pessoa	pessoa
Região Centro-Oeste	Ge015	Ge016	Co029	Va007	Cp005	Up062	Ge047	Ge050	Co030	Va008	Cp006	Up063	Ge048	Ge051
521060 Itaguaru/GO	22	0		8	11			3		0	0			0
500450 Itaporá/MS	87	0	20	40	20	1	0	6	0	0	0	0	0	0
521130 Itarumã/GO														
521140 Itauçu/GO	56	0												
510460 Itiquira/MT		0												
500470 Ivinhema/MS	21	0	10	6	5	0	0		0	0	0	0	0	
510480 Jaciara/MT	45	0	10	10	15		10		0	0	0		0	
521180 Jaraguá/GO	0	93	0	0	0	0	0	0	8	43	11	0	24	7
521190 Jataí/GO	137	119	26	100	0	0	11	0	28	84	0	5	0	2
500510 Jateí/MS	17													
521210 Joviânia/GO	76	2												
510515 Juína/MT	45		19	25		1								
521220 Jussara/GO	63	0	24	29	10	0								
521225 Lagoa Santa/GO	7	1	3	3	1	0	0	0	1	0	0	0	0	0
510525 Lucas do Rio Verde/MT	10	88	6	0	0	2		2	20	20	42	0		6
521250 Luziânia/GO	96	26	42	34	9	3	5	3	0	14	0	0	12	0
500540 Maracaju/MS	0	40							7	20	13			
510558 Marcelândia/MT	32		15	8	4			5						
521290 Marzagão/GO	25	0	5	12	8				0	0	0			
521295 Matrinchã/GO	23	0	4	10	3		4	2	0	0	0		0	0
510560 Matupá/MT	21	0	9	4	5		3							
521300 Maurilândia/GO	70	0	13	48	9	0	0	0	0	0	0	0	0	0
521305 Mimoso de Goiás/GO	11	0	3	6	2				0	0	0			
521310 Mineiros/GO	13	108	0	0	0	2	9	2	16	54	32	0	0	6
510562 Mirassol d'Oeste/MT	36	0	15	7	2	0	7	5						
521370 Montes Claros de Goiás/GO	40	2	10	30	0						2			
521375 Montividiu/GO	37	0	8	15	5	0	7	2	0	0	0	0	0	0
521385 Morro Agudo de Goiás/GO	13	0	1	4	3	5	0	0						
500570 Naviraí/MS	51		20	8	10	6		7						
521450 Nerópolis/GO														
510600 Nortelândia/MT	12		6	2	4									
510610 Nossa Senhora do Livramento/MT														
500620 Nova Andradina/MS	53													
521480 Nova Aurora/GO	7	3	4		2	1			3		0	0		
521487 Nova Iguaçu de Goiás/GO	28	0	6	9	5		5	3						
510885 Nova Marilândia/MT	6													
510622 Nova Mutum/MT	98	0	20	23	51	0	0	4	0	0	0	0	0	0
510617 Nova Nazaré/MT	4	0												
510623 Nova Olímpia/MT	4	31	2	0	2	0	0	0	8	14	9	0	0	0

TABELA Ge04 - INFORMAÇÕES SOBRE TRABALHADORES REMUNERADOS, SEGUNDO A NATUREZA DO AGENTE-EXECUTOR

ANO DE
REFERÊNCIA
2009

Município	Quantidades de trabalhadores remunerados alocados no manejo de resíduos sólidos, segundo natureza do agente executor													
	Total		Público						Privado					
	Público	Privado	Coleta	Varrição	Capina	Unidades	Outros	Geren.	Coleta	Varrição	Capina	Unidades	Outros	Geren.
Código Nome/UF	pessoa	pessoa	pessoa	pessoa	pessoa	pessoa	pessoa	pessoa	pessoa	pessoa	pessoa	pessoa	pessoa	pessoa
Região Centro-Oeste	Ge015	Ge016	Co029	Va007	Cp005	Up062	Ge047	Ge050	Co030	Va008	Cp006	Up063	Ge048	Ge051
510619 Nova Santa Helena/MT	0	0												
521500 Nova Veneza/GO	40	0												
510625 Nova Xavantina/MT	70	0	14	15	15		16	10						
521523 Novo Gama/GO														
521525 Novo Planalto/GO	24	0	5	10	6	1	0	2	0	0	0	0	0	0
521560 Padre Bernardo/GO	70	0	20	20	10	0	17	3	0	0	0	0	0	0
521680 Petrolina de Goiás/GO	45													
500690 Porto Murtinho/MS	20	20												
510700 Poxoreó/MT	6	7	1	5					7	0				
521839 Professor Jamil/GO	9		4	2	2			1						
521850 Quirinópolis/GO	133	108	24	78	4	1	22	4	0	32	8	1	65	2
510719 Ribeirãozinho/MT	12	3	0	9	3	0	0	0	3	0	0	0	0	0
500720 Rio Brilhante/MS	14	0		14						0				
521880 Rio Verde/GO	0	375	0	0	0	0			67	252	40	16		
510775 Salto do Céu/MT	8	0	4	3	1									
510724 Santa Carmem/MT	7													
510774 Santa Cruz do Xingu/MT	10	2	1	4	2		2	1	2					
521940 Santa Rita do Araguaia/GO	9	20			5		3	1	4	8	5		2	1
500755 Santa Rita do Pardo/MS	14	0	6	4	4	0	0	0	0	0	0	0	0	0
510777 Santa Terezinha/MT	4	0	4		0	0	0	0	0		0	0	0	0
521971 Santo Antônio da Barra/GO	21	0												
521990 São Francisco de Goiás/GO	8	0												
500769 São Gabriel do Oeste/MS	22	0	10	0	12	0			0	0	0	0		
510735 São José do Xingu/MT	5	5	0	5	0	0	0	0	3	0	2	0	0	0
522015 São Luiz do Norte/GO	32	0	10	10	10	0	0	2	0	0	0	0	0	0
522026 São Miguel do Passa Quatro/GO	36.720	0	36.720						0					
510787 Sapezal/MT	0	15	0	0	0	0	0	0	6	2	6	1	0	0
500780 Selvíria/MS	18		5	10	2			1						
500770 Sete Quedas/MS	23	1	9	4	8	1	0	1	1	0	0	0	0	0
510795 Tangará da Serra/MT	8	60	0	0	0	8	0		25	30	0	5	0	
500797 Taquarussu/MS	22	0	13	6	2	0	0	1						
500800 Terenos/MS	28	4	0	28	0	0	0	0	4	0	0	0	0	0
510820 Torixoréu/MT	12	7	1	8	3				4	0	3			
522130 Três Ranchos/GO	33	2	6	10	4	2	8	3						
522150 Turvânia/GO	50													
522170 Uruana/GO														
510840 Várzea Grande/MT														
510850 Vera/MT	10	0	3	3	1	0	0	3						
522200 Vianópolis/GO	38	0												

TABELA Ge04 - INFORMAÇÕES SOBRE TRABALHADORES REMUNERADOS, SEGUNDO A NATUREZA DO AGENTE-EXECUTOR

ANO DE
REFERÊNCIA
2009

Município		Quantidades de trabalhadores remunerados alocados no manejo de resíduos sólidos, segundo natureza do agente executor													
		Total		Público						Privado					
Código	Nome/UF	Público	Privado	Coleta	Varrição	Capina	Unidades	Outros	Geren.	Coleta	Varrição	Capina	Unidades	Outros	Geren.
		pessoa	pessoa	pessoa	pessoa	pessoa	pessoa	pessoa	pessoa	pessoa	pessoa	pessoa	pessoa	pessoa	pessoa
Região Centro-Oeste		Ge015	Ge016	Co029	Va007	Cp005	Up062	Ge047	Ge050	Co030	Va008	Cp006	Up063	Ge048	Ge051
510550	Vila Bela da Santíssima Trindade/MT	29	0												

TABELA Ge05
INFORMAÇÕES SOBRE TRABALHADORES REMUNERADOS,
SEGUNDO O TIPO DE SERVIÇO REALIZADO

TABELA Ge05 - INFORMAÇÕES SOBRE TRABALHADORES REMUNERADOS, SEGUNDO O TIPO DE SERVIÇO REALIZADO

ANO DE
REFERÊNCIA
2009

Município	Quantidades de trabalhadores remunerados alocados no manejo de resíduos sólidos, segundo o tipo de serviço realizado													
	Total		Coleta		Varrição		Capina e roçada		Unidades de processamento		Outros serviços		Gerenciais ou administrativos	
Código	Público	Privado	Público	Privado	Público	Privado	Público	Privado	Público	Privado	Público	Privado	Público	Privado
Nome/UF	empreg.	empreg.	empreg.	empreg.	empreg.	empreg.	empreg.	empreg.	empreg.	empreg.	empreg.	empreg.	empreg.	empreg.
Região Centro-Oeste	Ge015	Ge016	Co029	Co030	Va007	Va008	Cp005	Cp006	Up062	Up063	Ge047	Ge048	Ge050	Ge051
520013 Acreúna/GO	88	0	88	0	0	0	0	0	0	0	0	0	0	0
520020 Água Limpa/GO	10	0	4		6									
500025 Alcinópolis/MS	4	22	4	4	0	8	0	2	0	8				
520030 Alexânia/GO	39		16		15		8		0		0		0	
510030 Alto Araguaia/MT	75	4												
510060 Alto Taquari/MT	153	0	5		50		15		15		65		3	
520080 Alvorada do Norte/GO	6	9												
520085 Americano do Brasil/GO														
500070 Anastácio/MS	62	0	15		25		12		10					
500080 Anaurilândia/MS	44	3	15	3	25	0	0	0	0	0	1	0	3	0
520130 Anicuns/GO	31	22												
500090 Antônio João/MS	14	0	6	0	6	0	0	0	0	0	0	0	2	0
520150 Aporé/GO	17													
510120 Araguainha/MT	10		4		6									
520215 Araguapaz/GO	34	0	9		18		7							
510130 Arenópolis/MT	44	0	6		5		7		5		18		3	
520235 Arenópolis/GO	12	0												
520280 Avelinópolis/GO	35	0												
500150 Bandeirantes/MS														
510170 Barra do Bugres/MT	50	0	20	0	20	0	10	0	0	0	0	0	0	0
510180 Barra do Garças/MT		106												
520330 Bela Vista de Goiás/GO	45		15		10		15				5			
500210 Bela Vista/MS	37	0	19		8		9						1	
500215 Bodoquena/MS	9	0	6		1		2		0		0		0	
500220 Bonito/MS	35	0	10		12		4		4		2		3	
530010 Brasília/DF	1.576	3.485	90	829	0	1.611	0	410	100	230	575	267	811	138
520390 Buriti Alegre/GO	42	31	8		13	24	6		7		5	6	3	1
500240 Caarapó/MS	65	0	10	0	30	0	10	0	15	0				
520400 Cabeceiras/GO	0	21	0	5	0	15							0	1
510250 Cáceres/MT	0	52	0	24	0	12	0	15	0	1				
520430 Caçu/GO	1	50	1	8	0	30	0	5	0	7				
500260 Camapuã/MS	26	2	7	2	16	0	0	0	1	0	1	0	1	0
520460 Campestre de Goiás/GO	30	0	5	0	15	0	5	0	2	0	2	0	1	0
510260 Campinápolis/MT														
520470 Campinorte/GO	39	40	29	34			8	0			0	6	2	0
500270 Campo Grande/MS	130	570	0	230	0	135	0	105	18	10	92	65	20	25
520485 Campo Limpo de Goiás/GO	12	0												
510263 Campo Novo do Parecis/MT	3	7												
520490 Campos Belos/GO	30	0	8		10		10						2	

TABELA Ge05 - INFORMAÇÕES SOBRE TRABALHADORES REMUNERADOS, SEGUNDO O TIPO DE SERVIÇO REALIZADO

ANO DE
REFERÊNCIA
2009

Município	Quantidades de trabalhadores remunerados alocados no manejo de resíduos sólidos, segundo o tipo de serviço realizado													
	Total		Coleta		Varrição		Capina e roçada		Unidades de processamento		Outros serviços		Gerenciais ou administrativos	
Código	Público	Privado	Público	Privado	Público	Privado	Público	Privado	Público	Privado	Público	Privado	Público	Privado
Nome/UF	empreg.	empreg.	empreg.	empreg.	empreg.	empreg.	empreg.	empreg.	empreg.	empreg.	empreg.	empreg.	empreg.	empreg.
Região Centro-Oeste	Ge015	Ge016	Co029	Co030	Va007	Va008	Cp005	Cp006	Up062	Up063	Ge047	Ge048	Ge050	Ge051
500280 Caracol/MS	23	0	2	0	8	0	4	0	0	0	6	0	3	0
510279 Carlinda/MT	6	0	6	0	0	0	0	0	0	0	0	0	0	0
520500 Carmo do Rio Verde/GO	33	0	33	0										
520520 Caturai/GO	11	0	2	0	9	0								
520540 Ceres/GO	174	0	14	0	140	0	20	0						
520547 Chapadão do Céu/GO	30	15	8	2	0	9	0	0	20	0	0	2	2	2
500295 Chapadão do Sul/MS	32	52	2	9	0	32	1	11			29	0		
510320 Colider/MT	42	0	20		13		3		3				3	
510325 Colniza/MT	19		10		5		2						2	
510330 Comodoro/MT	25	0	8	0	12	0	4	0	1	0				
510335 Confresa/MT	27	0			27									
510336 Conquista D'Oeste/MT	9	0	4	0	4	0	1	0						
500320 Corumbá/MS	0	200	0	77	0	31	0	35	0	2	0	44	0	11
520590 Corumbáiba/GO	40	0												
520620 Cristalina/GO	0	90	0	26	0	30	0	15	0	6	0	9	0	4
510340 Cuiabá/MT	529	285	0	166	0	97	513	0	8	22			8	0
520660 Cumari/GO	15	0	3	0	8	0	4	0	0	0	0	0	0	0
500348 Dois Irmãos do Buriti/MS	15	0	15	0	0	0	0	0	0	0	0	0	0	0
510360 Dom Aquino/MT	11	0												
500370 Dourados/MS	30	179	0	53	0	55	8	33	4	8	10	14	8	16
500390 Figueirão/MS	2	10	0	5	0	2	0	2					2	1
510385 Gaúcha do Norte/MT	12		12											
500400 Glória de Dourados/MS	20	0	9	0	6	0	4	0	0	0	0	0	1	0
520840 Goianápolis/GO	44	0	22	0	6	0	3	0	1	0	11	0	1	0
520870 Goiânia/GO	3.806	150												
520910 Goiatuba/GO	191	0	10		181		0		0		0		0	
520920 Guaporé/GO														
520929 Guaraitá/GO	28	0	4	0	9	0	4	0	4	0	6	0	1	0
520940 Guarani de Goiás/GO	9	0	5	0	4	0								
510410 Guarantã do Norte/MT	15	12	3	2	6	4	3	3	3	3				
520945 Guarinos/GO														
520960 Heitorai/GO	19	0	5	0	9	0	5	0						
520980 Hidrolina/GO	25	2	10		6		4		0		4		1	
520990 Iaciara/GO	46	0	17	0	18	0	6	0	0	0	0	0	5	0
500430 Iguatemi/MS	51	1	8	1	18	0	2	0	14	0	7	0	2	0
500440 Inocência/MS	57		8		40		4		5					
521010 Ipameri/GO	55	0	10		10		15		0		5		15	
521020 Iporá/GO	65	0	20	0	28	0	5	0	0	0	10	0	2	0
521056 Itaguari/GO	36	0	9	0	16	0	8	0					3	0

TABELA Ge05 - INFORMAÇÕES SOBRE TRABALHADORES REMUNERADOS, SEGUNDO O TIPO DE SERVIÇO REALIZADO

ANO DE
REFERÊNCIA
2009

Município	Quantidades de trabalhadores remunerados alocados no manejo de resíduos sólidos, segundo o tipo de serviço realizado													
	Total		Coleta		Varrição		Capina e roçada		Unidades de processamento		Outros serviços		Gerenciais ou administrativos	
Código	Público	Privado	Público	Privado	Público	Privado	Público	Privado	Público	Privado	Público	Privado	Público	Privado
Nome/UF	empreg.	empreg.	empreg.	empreg.	empreg.	empreg.	empreg.	empreg.	empreg.	empreg.	empreg.	empreg.	empreg.	empreg.
Região Centro-Oeste	Ge015	Ge016	Co029	Co030	Va007	Va008	Cp005	Cp006	Up062	Up063	Ge047	Ge048	Ge050	Ge051
521060 Itaguaru/GO	22	0			8	0	11	0					3	0
500450 Itaporá/MS	87	0	20	0	40	0	20	0	1	0	0	0	6	0
521130 Itarumã/GO														
521140 Itauçu/GO	56	0												
510460 Itiquira/MT		0												
500470 Ivinhema/MS	21	0	10	0	6	0	5	0	0	0	0	0		
510480 Jaciara/MT	45	0	10	0	10	0	15	0			10	0		
521180 Jaraguá/GO	0	93	0	8	0	43	0	11	0	0	0	24	0	7
521190 Jataí/GO	137	119	26	28	100	84	0	0	0	5	11	0	0	2
500510 Jateí/MS	17													
521210 Joviânia/GO	76	2												
510515 Juína/MT	45		19		25				1					
521220 Jussara/GO	63	0	24		29		10		0					
521225 Lagoa Santa/GO	7	1	3	1	3	0	1	0	0	0	0	0	0	0
510525 Lucas do Rio Verde/MT	10	88	6	20	0	20	0	42	2	0			2	6
521250 Luziânia/GO	96	26	42	0	34	14	9	0	3	0	5	12	3	0
500540 Maracaju/MS	0	40		7		20		13						
510558 Marcelândia/MT	32		15		8		4						5	
521290 Marzagão/GO	25	0	5	0	12	0	8	0						
521295 Matrinchã/GO	23	0	4	0	10	0	3	0			4	0	2	0
510560 Matupá/MT	21	0	9		4		5				3			
521300 Maurilândia/GO	70	0	13	0	48	0	9	0	0	0	0	0	0	0
521305 Mimoso de Goiás/GO	11	0	3	0	6	0	2	0						
521310 Mineiros/GO	13	108	0	16	0	54	0	32	2	0	9	0	2	6
510562 Mirassol d'Oeste/MT	36	0	15		7		2		0		7		5	
521370 Montes Claros de Goiás/GO	40	2	10		30		0	2						
521375 Montividiu/GO	37	0	8	0	15	0	5	0	0	0	7	0	2	0
521385 Morro Agudo de Goiás/GO	13	0	1		4		3		5		0		0	
500570 Naviraí/MS	51		20		8		10		6				7	
521450 Nerópolis/GO														
510600 Nortelândia/MT	12		6		2		4							
510610 Nossa Senhora do Livramento/MT														
500620 Nova Andradina/MS	53													
521480 Nova Aurora/GO	7	3	4	3			2	0	1	0				
521487 Nova Iguaçu de Goiás/GO	28	0	6		9		5				5		3	
510885 Nova Marilândia/MT	6													
510622 Nova Mutum/MT	98	0	20	0	23	0	51	0	0	0	0	0	4	0
510617 Nova Nazaré/MT	4	0												
510623 Nova Olímpia/MT	4	31	2	8	0	14	2	9	0	0	0	0	0	0

TABELA Ge05 - INFORMAÇÕES SOBRE TRABALHADORES REMUNERADOS, SEGUNDO O TIPO DE SERVIÇO REALIZADO

ANO DE
REFERÊNCIA
2009

Município	Quantidades de trabalhadores remunerados alocados no manejo de resíduos sólidos, segundo o tipo de serviço realizado													
	Total		Coleta		Varrição		Capina e roçada		Unidades de processamento		Outros serviços		Gerenciais ou administrativos	
Código	Público	Privado	Público	Privado	Público	Privado	Público	Privado	Público	Privado	Público	Privado	Público	Privado
Nome/UF	empreg.	empreg.	empreg.	empreg.	empreg.	empreg.	empreg.	empreg.	empreg.	empreg.	empreg.	empreg.	empreg.	empreg.
Região Centro-Oeste	Ge015	Ge016	Co029	Co030	Va007	Va008	Cp005	Cp006	Up062	Up063	Ge047	Ge048	Ge050	Ge051
510619 Nova Santa Helena/MT	0	0												
521500 Nova Veneza/GO	40	0												
510625 Nova Xavantina/MT	70	0	14		15		15				16		10	
521523 Novo Gama/GO														
521525 Novo Planalto/GO	24	0	5	0	10	0	6	0	1	0	0	0	2	0
521560 Padre Bernardo/GO	70	0	20	0	20	0	10	0	0	0	17	0	3	0
521680 Petrolina de Goiás/GO	45													
500690 Porto Murtinho/MS	20	20												
510700 Poxoréo/MT	6	7	1	7	5	0								
521839 Professor Jamil/GO	9		4		2		2						1	
521850 Quirinópolis/GO	133	108	24	0	78	32	4	8	1	1	22	65	4	2
510719 Ribeirãozinho/MT	12	3	0	3	9	0	3	0	0	0	0	0	0	0
500720 Rio Brilhante/MS	14	0			14	0								
521880 Rio Verde/GO	0	375	0	67	0	252	0	40	0	16				
510775 Salto do Céu/MT	8	0	4		3		1							
510724 Santa Carmem/MT	7													
510774 Santa Cruz do Xingu/MT	10	2	1	2	4		2				2		1	
521940 Santa Rita do Araguaia/GO	9	20		4		8	5	5			3	2	1	1
500755 Santa Rita do Pardo/MS	14	0	6	0	4	0	4	0	0	0	0	0	0	0
510777 Santa Terezinha/MT	4	0	4	0			0	0	0	0	0	0	0	0
521971 Santo Antônio da Barra/GO	21	0												
521990 São Francisco de Goiás/GO	8	0												
500769 São Gabriel do Oeste/MS	22	0	10	0	0	0	12	0	0	0				
510735 São José do Xingu/MT	5	5	0	3	5	0	0	2	0	0	0	0	0	0
522015 São Luiz do Norte/GO	32	0	10	0	10	0	10	0	0	0	0	0	2	0
522026 São Miguel do Passa Quatro/GO	36.720	0	36.720	0										
510787 Sapezal/MT	0	15	0	6	0	2	0	6	0	1	0	0	0	0
500780 Selvíria/MS	18		5		10		2						1	
500770 Sete Quedas/MS	23	1	9	1	4	0	8	0	1	0	0	0	1	0
510795 Tangará da Serra/MT	8	60	0	25	0	30	0	0	8	5	0	0		
500797 Taquarussu/MS	22	0	13		6		2		0		0		1	
500800 Terenos/MS	28	4	0	4	28	0	0	0	0	0	0	0	0	0
510820 Torixoréu/MT	12	7	1	4	8	0	3	3						
522130 Três Ranchos/GO	33	2	6		10		4		2		8		3	
522150 Turvânia/GO	50													
522170 Uruana/GO														
510840 Várzea Grande/MT														
510850 Vera/MT	10	0	3		3		1		0		0		3	
522200 Vianópolis/GO	38	0												

TABELA Ge05 - INFORMAÇÕES SOBRE TRABALHADORES REMUNERADOS, SEGUNDO O TIPO DE SERVIÇO REALIZADO

ANO DE REFERÊNCIA
2009

Município		Quantidades de trabalhadores remunerados alocados no manejo de resíduos sólidos, segundo o tipo de serviço realizado													
		Total		Coleta		Varrição		Capina e roçada		Unidades de processamento		Outros serviços		Gerenciais ou administrativos	
Código	Nome/UF	Público	Privado	Público	Privado	Público	Privado	Público	Privado	Público	Privado	Público	Privado	Público	Privado
		empreg.	empreg.	empreg.	empreg.	empreg.	empreg.	empreg.	empreg.	empreg.	empreg.	empreg.	empreg.	empreg.	empreg.
Região Centro-Oeste		Ge015	Ge016	Co029	Co030	Va007	Va008	Cp005	Cp006	Up062	Up063	Ge047	Ge048	Ge050	Ge051
510550	Vila Bela da Santíssima Trindade/MT	29	0												

TABELA Ge06
EXISTÊNCIA DE SERVIÇOS DELEGADOS

TABELA Ge06 - EXISTÊNCIA DE SERVIÇOS DELEGADOS

ANO DE REFERÊNCIA
2009

Município	Existência de algum serviço delegado	Coleta de resíduos domiciliares	Coleta de resíduos públicos	Coleta de resíduos dos serviços de saúde	Coleta de resíduos da construção civil	Varrição de logradouros públicos	Capina e roçada	Operação de aterro sanitário	Operação de unidade de triagem	Operação de unidade de compostagem	Operação de incinerador	Operação de unidade de transbordo	Operação de outras unidades de processamento	Outros
Código	Nome/UF													
Região Centro-Oeste		Ge055												
500295 Chapadão do Sul/MS		Sim			X	X								

TABELA Co01
INFORMAÇÕES SOBRE POPULAÇÃO ATENDIDA, ESTRUTURA OPERACIONAL,
FREQUÊNCIA E TERCEIRIZAÇÃO DO SERVIÇO DE COLETA DOMICILIAR E
PÚBLICA

TABELA Co01 - INFORMAÇÕES SOBRE POPULAÇÃO ATENDIDA, ESTRUTURA OPERACIONAL, FREQUÊNCIA E TERCEIRIZAÇÃO DO SERVIÇO DE COLETA DOMICILIAR E PÚBLICA

 ANO DE
REFERÊNCIA
2009

Município	População atendida declarada		Pop. atendida, segundo a frequência			Coleta Noturna	Coleta com elevação de contêiner	Quantidade de coletadores e mot.	
	Urbana do município	Rural do município	Diária	2 ou 3 vezes por semana	1 vez por semana			Prefeitura	Empresas
Código Nome/UF	habitante	habitante	%	%	%	exist.	exist.	empregado	empregado
Região Centro-Oeste	Co050	Co147	Co134	Co135	Co136	Co008	Co131	Co029	Co030
520013 Acreúna/GO	17.037	2.209	100	0	0	Sim	Sim	88	0
520020 Água Limpa/GO	1.473	638	100	0	0	Não	Não	4	
500025 Alcinópolis/MS	2.800	200	100	0	0	Não	Não	4	4
520030 Alexânia/GO	16.500	3.000	50	40	10	Sim	Sim	16	
510030 Alto Araguaia/MT	0	0	100	0	0	Sim	Sim		
510060 Alto Taquari/MT	6.505	0	60	30	10	Não	Não	5	
520080 Alvorada do Norte/GO	7.456	0	5	95	0	Não	Sim		
520085 Americano do Brasil/GO	0	0	100	0	0	Não	Não		
500070 Anastácio/MS	0	0	15	80	5	Sim	Não	15	
500080 Anaurilândia/MS	4.750	50	0	100	0	Não	Não	15	3
520130 Anicuns/GO	17.500	0	70	20	10	Sim	Sim		
500090 Antônio João/MS	0	0	20	20	60	Não	Não	6	0
520150 Aporé/GO	1.630	0	60	23	17	Não	Não		
510120 Araguaína/MT	1.115	0	10	90	0	Não	Não	4	
520215 Araguaçaz/GO	5.426	0	100	0	0	Não	Não	9	
510130 Arenópolis/MT	9.415	300	80	12	8	Sim	Sim	6	
520235 Arenópolis/GO	1.800	0	44	40	16	Não	Não		
520280 Avelinópolis/GO	2.421	0	100	0	0	Não	Não		
500150 Bandeirantes/MS	5.200	0	0	100	0	Não	Não		
510170 Barra do Bugres/MT	25.000	0	50	40	10	Não	Não	20	0
510180 Barra do Garças/MT	49.368	5.752	60	39	1	Sim	Não		
520330 Bela Vista de Goiás/GO	15.034	4.000	30	70	0	Não	Não	15	
500210 Bela Vista/MS	18.801	0	100	0	0	Não	Não	19	
500215 Bodoquena/MS	5.500	680	70	30	0	Não	Não	6	
500220 Bonito/MS	14.094	0	100	0	0	Não	Não	10	
530010 Brasília/DF	2.443.090	79.755	60	39	1	Sim	Sim	90	829
520390 Buriti Alegre/GO	7.677	0	0	90	10	Não	Sim	8	
500240 Caarapó/MS	16.674	0	40	50	10	Sim	Não	10	0
520400 Cabeceiras/GO	5.407	520	52	38	10	Não	Não	0	5
510250 Cáceres/MT	100	0	98	1	1	Sim	Não	0	24
520430 Caçu/GO	8.897	2.446	43	39	18	Não	Sim	1	8
500260 Camapuã/MS	9.875	0	0	100	0	Sim	Não	7	2
520460 Campestre de Goiás/GO	1.000	200	80	10	10	Sim	Não	5	0
510260 Campinápolis/MT	0	0							
520470 Campinorte/GO	7.711	2.328	90	10	0	Não	Não	29	34
500270 Campo Grande/MS	744.962	0	20	80	0	Sim	Sim	0	230
520485 Campo Limpo de Goiás/GO	6.022	0	50	50	0	Não	Não		
510263 Campo Novo do Parecis/MT	23.784	0	50	40	10	Não			
520490 Campos Belos/GO	10.736	0	0	100	0	Não	Sim	8	

TABELA Co01 - INFORMAÇÕES SOBRE POPULAÇÃO ATENDIDA, ESTRUTURA OPERACIONAL, FREQUÊNCIA E TERCEIRIZAÇÃO DO SERVIÇO DE COLETA DOMICILIAR E PÚBLICA

 ANO DE
REFERÊNCIA
2009

Município	População atendida declarada		Pop. atendida, segundo a frequência			Coleta Noturna	Coleta com elevação de contêiner	Quantidade de coletadores e mot.	
	Urbana do município	Rural do município	Diária	2 ou 3 vezes por semana	1 vez por semana			Prefeitura	Empresas
Código Nome/UF	habitante	habitante	%	%	%	exist.	exist.	empregado	empregado
Região Centro-Oeste	Co050	Co147	Co134	Co135	Co136	Co008	Co131	Co029	Co030
500280 Caracol/MS	3.829	200	10	85	5	Não	Não	2	0
510279 Carlinda/MT	4.835	0	0	100	0	Não	Não	6	0
520500 Carmo do Rio Verde/GO	8.343	1.138	60	30	10	Não	Não	33	0
520520 Caturai/GO	4.667	0	0	90	10	Não	Não	2	0
520540 Ceres/GO	18.143	0	0	50	50	Sim	Sim	14	0
520547 Chapadão do Céu/GO	4.826	300	100	0	0	Sim	Sim	8	2
500295 Chapadão do Sul/MS	0	0	100	0	0	Não	Não	2	9
510320 Colider/MT	25.713	0	60	40	0	Não	Não	20	
510325 Colniza/MT	10.000	0	0	100	0	Não	Não	10	
510330 Comodoro/MT	11.975	0	80	20	0	Não	Não	8	0
510335 Confresa/MT	10.100	0	50	50	0	Não	Sim		
510336 Conquista D'Oeste/MT	1.902	0	100	0	0	Não	Não	4	0
500320 Corumbá/MS	91.938	2.500	20	75	5	Sim	Sim	0	77
520590 Corumbaitaba/GO	6.583	0	0	100	0	Não	Sim		
520620 Cristalina/GO	30.000	8.504	90	10	0	Sim	Sim	0	26
510340 Cuiabá/MT	488.156	7.351	12	88	0	Sim	Sim	0	166
520660 Cumari/GO	0	0	0	100	0	Sim	Não	3	0
500348 Dois Irmãos do Buriti/MS	4.267	0	100	0	0	Sim	Não	15	0
510360 Dom Aquino/MT	6.875	0	40	60	0	Não	Não		
500370 Dourados/MS	173.085	16.677	10	85	5	Sim	Sim	0	53
500390 Figueirão/MS	1.678	200	35	63	2	Não	Não	0	5
510385 Gaúcha do Norte/MT	3.000	0	0	100	0	Sim	Não	12	
500400 Glória de Dourados/MS	7.590	2.304	100	0	0	Sim	Não	9	0
520840 Goianápolis/GO	10.566	1.097	0	90	10	Não	Não	22	0
520870 Goiânia/GO	1.273.529	0	40	60	0	Sim	Sim		
520910 Goiatuba/GO	29.534	2.770	80	15	5	Não	Não	10	
520920 Guaporé/GO	0	0	50	30	20	Não	Não		
520929 Guaraita/GO	1.463	0	0	100	0	Não	Não	4	0
520940 Guarani de Goiás/GO	0	0				Não	Não	5	0
510410 Guarantã do Norte/MT	23.014	0	25	75	0	Não	Não	3	2
520945 Guarinos/GO	1.158	0	100	0	0	Não	Não		
520960 Heitorai/GO	3.706	0	90	10	0	Não	Sim	5	0
520980 Hidrolina/GO	3.018	0	0	100	0	Não	Não	10	
520990 Iaciara/GO	10.500	1.338	10	90	0	Não	Sim	17	0
500430 Iguatemi/MS	10.722	0	0	100	0	Não	Não	8	1
500440 Inocência/MS	4.595	250				Não	Não	8	
521010 Ipameri/GO	20.315	0	80	15	5	Não	Não	10	
521020 Iporá/GO	32.000	0	78	22	0	Sim	Não	20	0
521056 Itaguari/GO	3.508	0	67	31	2	Não	Não	9	0

TABELA Co01 - INFORMAÇÕES SOBRE POPULAÇÃO ATENDIDA, ESTRUTURA OPERACIONAL, FREQUÊNCIA E TERCEIRIZAÇÃO DO SERVIÇO DE COLETA DOMICILIAR E PÚBLICA

 ANO DE
REFERÊNCIA
2009

Município	População atendida declarada		Pop. atendida, segundo a frequência			Coleta Noturna	Coleta com elevação de contêiner	Quantidade de coletadores e mot.	
	Urbana do município	Rural do município	Diária	2 ou 3 vezes por semana	1 vez por semana			Prefeitura	Empresas
Código Nome/UF	habitante	habitante	%	%	%	exist.	exist.	empregado	empregado
Região Centro-Oeste	Co050	Co147	Co134	Co135	Co136	Co008	Co131	Co029	Co030
521060 Itaguara/GO	4.385	1.205	0	79	21	Não	Não		
500450 Itaporã/MS	12.803	200	22	70	8	Não	Não	20	0
521130 Itarumã/GO	0	0							
521140 Itauçu/GO	7.000	0	0	100	0	Não	Não		
510460 Itiquira/MT	8.083	0	100	0	0	Não	Sim		
500470 Ivinhema/MS	15.891	5.176	7	93	0	Não	Não	10	0
510480 Jaciara/MT	22.000	1.897	40	60	0	Não	Sim	10	0
521180 Jaraguá/GO	34.427	7.345	100	0	0	Sim	Sim	0	8
521190 Jataí/GO	0	0	70	30	0	Sim	Sim	26	28
500510 Jateí/MS	1.680	20	100	0	0	Não	Não		
521210 Joviânia/GO	6.251	663	100	0	0	Não	Não		
510515 Juína/MT	33.930	0	0	100	0	Sim	Não	19	
521220 Jussara/GO	15.900	3.230	50	40	10		Sim	24	
521225 Lagoa Santa/GO	936	410	0	100	0	Não	Não	3	1
510525 Lucas do Rio Verde/MT	33.556	0	0	100	0	Sim	Sim	6	20
521250 Luziânia/GO	169.200	0	25	70	5	Sim	Sim	42	0
500540 Maracaju/MS	32.492	0	10	80	10	Sim	Não		7
510558 Marcelândia/MT	9.250	1.500	0	100	0	Não	Não	15	
521290 Marzagão/GO	2.157	0	0	100	0	Não	Não	5	0
521295 Matrinchã/GO	4.420	0	100	0	0	Não	Não	4	0
510560 Matupá/MT	11.092	0	50	50	0	Não	Não	9	
521300 Maurilândia/GO	5	0	0	100	0	Não	Não	13	0
521305 Mimoso de Goiás/GO	1.295	0				Não	Não	3	0
521310 Mineiros/GO	43.510	0	100	0	0	Sim	Sim	0	16
510562 Mirassol d'Oeste/MT	0	0	3	56	41	Não	Não	15	
521370 Montes Claros de Goiás/GO	0	0	90	10	0	Não	Não	10	
521375 Montividiu/GO	8.270	0	20	80	0	Não	Não	8	0
521385 Morro Agudo de Goiás/GO	1.594	0	0	100	0	Não	Não	1	
500570 Naviraí/MS	41.872	756	30	68	2	Sim	Não	20	
521450 Nerópolis/GO	0	0	50	50	0	Não	Não		
510600 Nortelândia/MT	0	0	0	30	70	Não	Não	6	
510610 Nossa Senhora do Livramento/MT	0	0	100	0	0				
500620 Nova Andradina/MS	38.572	0	70	30	0	Não	Não		
521480 Nova Aurora/GO	2.184	0	0	100	0	Não	Não	4	3
521487 Nova Iguaçu de Goiás/GO	1.801	500	60	30	10	Não	Não	6	
510885 Nova Marilândia/MT	1.605	0	60	30	10	Não	Não		
510622 Nova Mutum/MT	19.237	0	60	30	10	Não	Não	20	0
510617 Nova Nazaré/MT	0	0				Não	Não		
510623 Nova Olímpia/MT	0	0						2	8

TABELA Co01 - INFORMAÇÕES SOBRE POPULAÇÃO ATENDIDA, ESTRUTURA OPERACIONAL, FREQUÊNCIA E TERCEIRIZAÇÃO DO SERVIÇO DE COLETA DOMICILIAR E PÚBLICA

 ANO DE
REFERÊNCIA
2009

Município	População atendida declarada		Pop. atendida, segundo a frequência			Coleta Noturna	Coleta com elevação de contêiner	Quantidade de coletadores e mot.	
	Urbana do município	Rural do município	Diária	2 ou 3 vezes por semana	1 vez por semana			Prefeitura	Empresas
Código Nome/UF	habitante	habitante	%	%	%	exist.	exist.	empregado	empregado
Região Centro-Oeste	Co050	Co147	Co134	Co135	Co136	Co008	Co131	Co029	Co030
510619 Nova Santa Helena/MT	2.000	4				Não	Não		
521500 Nova Veneza/GO	6.179	531	50	50	0	Não	Não		
510625 Nova Xavantina/MT	0	0	30	70	0	Sim	Não	14	
521523 Novo Gama/GO		0				Não	Não		
521525 Novo Planalto/GO	4.030	130	25	60	15	Não	Não	5	0
521560 Padre Bernardo/GO	20.000	0	60	40	0	Sim	Sim	20	0
521680 Petrolina de Goiás/GO	6.636	0	100	0	0	Não	Não		
500690 Porto Murtinho/MS	10.043	0	6	92	2	Sim	Sim		
510700 Poxoréo/MT	12.269	0	0	100	0	Não	Não	1	7
521839 Professor Jamil/GO	2.259	1.122	0	100	0	Não	Não	4	
521850 Quirinópolis/GO	39.306	450	100	0	0	Não	Não	24	0
510719 Ribeirãozinho/MT	1.650	0	0	90	10	Não	Não	0	3
500720 Rio Brilhante/MS	21.295	0	0	100	0	Sim	Não		
521880 Rio Verde/GO	151.282	11.739	30	70	0	Sim	Sim	0	67
510775 Salto do Céu/MT	1.977	0	100	0	0	Não	Não	4	
510724 Santa Carmem/MT	3.406	560	60	31	9	Não	Não		
510774 Santa Cruz do Xingu/MT	1.567	0	0	100	0	Não	Não	1	2
521940 Santa Rita do Araguaia/GO	585	192	65	33	2	Não	Não		4
500755 Santa Rita do Pardo/MS	3.584	0	0	100	0	Não	Não	6	0
510777 Santa Terezinha/MT	3.405	0	100	0	0	Não	Não	4	0
521971 Santo Antônio da Barra/GO	3.533	0	40	40	20	Não	Não		
521990 São Francisco de Goiás/GO	4.585	0	100	0	0	Não	Não		
500769 São Gabriel do Oeste/MS	21.650	0	45	46	9	Não	Não	10	0
510735 São José do Xingu/MT	3.174	1.044	80	15	5	Não	Não	0	3
522015 São Luiz do Norte/GO	2.956	1.500	30	60	10	Não	Não	10	0
522026 São Miguel do Passa Quatro/GO	3.856	0	100	0	0	Não	Não	36.720	0
510787 Sapezal/MT	11.725	0	100	0	0	Não	Não	0	6
500780 Selviria/MS	4.803	0	70	30	0	Não	Não	5	
500770 Sete Quedas/MS	9.037	0	0	100	0	Não	Sim	9	1
510795 Tangará da Serra/MT	74.289	3.500	45	55	0	Sim	Não	0	25
500797 Taquarussu/MS	2.135	0	0	0	100	Não		13	
500800 Terenos/MS	6.525	0	90	0	10	Não	Não	0	4
510820 Torixoréu/MT	2.977	0	70	20	10	Não	Não	1	4
522130 Três Ranchos/GO	2.500	200	100	0	0	Sim	Não	6	
522150 Turvânia/GO	5.085		50	3	47	Não	Não		
522170 Uruana/GO	11.800	0	80	17	3	Não	Não		
510840 Várzea Grande/MT	0	0							
510850 Vera/MT	6.650	0	30	50	20	Sim	Não	3	
522200 Vianópolis/GO	0	0				Não	Não		

TABELA Co01 - INFORMAÇÕES SOBRE POPULAÇÃO ATENDIDA, ESTRUTURA OPERACIONAL, FREQUÊNCIA E TERCEIRIZAÇÃO
DO SERVIÇO DE COLETA DOMICILIAR E PÚBLICA

ANO DE
REFERÊNCIA
2009

Município		População atendida declarada		Pop. atendida, segundo a frequência			Coleta Noturna	Coleta com elevação de contêiner	Quantidade de coletadores e mot.	
		Urbana do município	Rural do município	Diária	2 ou 3 vezes por semana	1 vez por semana			Prefeitura	Empresas
Código	Nome/UF	habitante	habitante	%	%	%	exist.	exist.	empregado	empregado
Região Centro-Oeste		Co050	Co147	Co134	Co135	Co136	Co008	Co131	Co029	Co030
510550	Vila Bela da Santíssima Trindade/MT	5.101	0	100	0	0	Não	Não		

TABELA Co02a
INFORMAÇÕES SOBRE QUANTIDADES DE RESÍDUOS SÓLIDOS
DOMICILIARES E PÚBLICOS COLETADOS,
SEGUNDO O TIPO DE RESÍDUO

TABELA Co02a - INFORMAÇÕES SOBRE QUANTIDADES DE RESÍDUOS SÓLIDOS DOMICILIARES E PÚBLICOS COLETADOS, SEGUNDO O TIPO DE RESÍDUO

 ANO DE
REFERÊNCIA
2009

Município		Ocorrência de coleta de RPU junto com RDO	Quantidade total de resíduos coletados					Quant. de resíduos domiciliares coletados					Quantidade de resíduos públicos coletados				
			Total	Prefeitura	Empresas	Assoc catadores c/apoio Pref.	Outro executor	Total	Prefeitura	Empresas	Assoc catadores c/apoio Pref.	Outro executor	Total	Prefeitura	Empresas	Assoc catadores c/apoio Pref.	Outro executor
Código	Nome/UF		t	t	t	t	t	t	t	t	t	t	t	t	t	t	t
Região Centro-Oeste		Co154	Co119	Co116	Co117	Cs048	Co142	Co111	Co108	Co109	Cs048	Co140	Co115	Co112	Co113		Co141
520013	Acreúna/GO	Sim	2.700	2.700	0	0	0	0									
520020	Água Limpa/GO	Sim	1.200	1.200	0	0	0	0									
500025	Alcinópolis/MS	Não	1.200	100	1.100	0	0	600	0	600	0	0	600	100	500		0
520030	Alexânia/GO	Não	7.920					7.200					720				
510030	Alto Araguaia/MT	Não	926	926	0	0	0	186	186	0	0	0	740	740	0		0
510060	Alto Taquari/MT	Sim	0														
520080	Alvorada do Norte/GO	Sim					0					0					
520085	Americano do Brasil/GO	Sim	3.480	3.480	0	0	0					0					
500070	Anastácio/MS	Não	200				0	120				0	80				
500080	Anaurilândia/MS	Sim	730	650	0	80	0					80					
520130	Anicuns/GO	Sim	11.230	11.230	0	0	0	0									
500090	Antônio João/MS	Não	680	680	0	0	0	480	480	0	0	0	200	200	0		0
520150	Aporé/GO	Não					0					0					
510120	Araguainha/MT	Sim	70	70	0	0	0					0					
520215	Araguapaz/GO	Não	1.848				0	1.056				0	792				
510130	Arenópolis/MT	Sim	1.000	1.000	0	0	0					0					
520235	Arenópolis/GO	Sim	15.000	15.000	0	0	0	0									
520280	Avelinópolis/GO	Sim	4	4	0	0	0	0									
500150	Bandeirantes/MS	Sim					0					0					
510170	Barra do Bugres/MT	Não	12.000				0	12.000				0	0				
510180	Barra do Garças/MT	Sim					0					0					
520330	Bela Vista de Goiás/GO	Sim	5.400				48					48					
500210	Bela Vista/MS	Não	2.520	2.520	0	0	0	2.160	2.160	0	0	0	360	360	0		0
500215	Bodoquena/MS	Sim	490	490	0	0	0	0									
500220	Bonito/MS	Não	7.473	7.113	0	360	0	7.290	6.930	0	360	0	183	183	0		0
530010	Brasília/DF	Não	2.208.365	15.935	2.192.430	0	0	757.360	15.935	741.425	0	0	1.451.005	0	1.451.005		0
520390	Buriti Alegre/GO	Sim	1.560	1.560	0	0	0	0									
500240	Caarapó/MS	Não	6.400	6.400	0	0	0	5.400	5.400	0	0	0	1.000	1.000	0		0
520400	Cabeceiras/GO	Não	80	10	70	0	0	60	0	60	0	0	20	10	10		0
510250	Cáceres/MT	Não	18.000	0	18.000	0	0	16.200	0	16.200	0	0	1.800	0	1.800		0
520430	Caçu/GO	Sim	15.545	4.745	10.800	0	0	0									
500260	Camapuã/MS	Não	2.412	2.304	108	0	0	2.124	2.016	108	0	0	288	288	0		0
520460	Campestre de Goiás/GO	Sim	650	650	0	0	0	0									
510260	Campinápolis/MT	Não															
520470	Campinorte/GO	Sim	10	10	0	0	0					0					
500270	Campo Grande/MS	Não	217.332	0	217.332		0	217.332	0	217.332		0	0	0	0		0
520485	Campo Limpo de Goiás/GO	Sim	960	960	0	0	0	0									
510263	Campo Novo do Parecis/MT	Não	780				0	630			0	150					
520490	Campos Belos/GO	Não					0					0					

TABELA Co02a - INFORMAÇÕES SOBRE QUANTIDADES DE RESÍDUOS SÓLIDOS DOMICILIARES E PÚBLICOS COLETADOS, SEGUNDO O TIPO DE RESÍDUO

ANO DE
REFERÊNCIA
2009

Município		Ocorrência de coleta de RPU junto com RDO	Quantidade total de resíduos coletados					Quant. de resíduos domiciliares coletados					Quantidade de resíduos públicos coletados				
			Total	Prefeitura	Empresas	Assoc catadores c/apoio Pref.	Outro executor	Total	Prefeitura	Empresas	Assoc catadores c/apoio Pref.	Outro executor	Total	Prefeitura	Empresas	Assoc catadores c/apoio Pref.	Outro executor
Código	Nome/UF		t	t	t	t	t	t	t	t	t	t	t	t	t	t	t
Região Centro-Oeste		Co154	Co119	Co116	Co117	Cs048	Co142	Co111	Co108	Co109	Cs048	Co140	Co115	Co112	Co113		Co141
500280	Caracol/MS	Sim	90														
510279	Carlinda/MT	Não	0														
520500	Carmo do Rio Verde/GO	Sim	90	90	0	0	0	0									
520520	Caturai/GO	Sim	200	200	0	0	0	0									
520540	Ceres/GO	Não	2.040	2.040	0	0	0	1.800	1.800	0	0	0	240	240	0	0	
520547	Chapadão do Céu/GO	Não		1.252	240	0			1.252		0				240		
500295	Chapadão do Sul/MS	Não	8.490	6.570	1.920	0	0	6.570	6.570	0	0	0	1.920	0	1.920	0	
510320	Colider/MT	Não		7.681		130			6.679		130			1.002			
510325	Colniza/MT	Não		340		0			40		0			300			
510330	Comodoro/MT	Sim	86	86	0	0	0	0									
510335	Confresa/MT	Sim	0														
510336	Conquista D'Oeste/MT	Sim	0														
500320	Corumbá/MS	Não	29.094	0	29.094		0	27.709	0	27.709		0	1.385	0	1.385	0	
520590	Corumbaba/GO	Não	1.770	1.770	0	0	0	1.440	1.440	0	0	0	330	330	0	0	
520620	Cristalina/GO	Sim	109														
510340	Cuiabá/MT	Não	148.039	0	148.039		0	147.024	0	147.024		0	1.014	0	1.014	0	
520660	Cumari/GO	Não		234		0			216		0			18			
500348	Dois Irmãos do Buriti/MS	Não	160	160	0	0	0	150	150	0	0	0	10	10	0	0	
510360	Dom Aquino/MT	Não	3.168	3.168	0	0	0	2.640	2.640	0	0	0	528	528	0	0	
500370	Dourados/MS	Não	58.187	0	57.885	302	0	47.451	0	47.148	302	0	10.737	0	10.737	0	
500390	Figueirão/MS	Não	312	0	312	0	0	240	0	240	0	0	72	0	72	0	
510385	Gaúcha do Norte/MT	Não	0														
500400	Glória de Dourados/MS	Não	3.000	3.000	0	0	0	2.000	2.000	0	0	0	1.000	1.000	0	0	
520840	Goianópolis/GO	Sim	300	300	0	0	0	0									
520870	Goiânia/GO	Sim	450.757	424.113	0	0	26.644	0									
520910	Goiatuba/GO	Não	13.752	13.752	0	0	0	4.752	4.752	0	0	0	9.000	9.000	0	0	
520920	Guapó/GO	Sim	0														
520929	Guaraitá/GO	Não	200	200	0	0	0	170	170	0	0	0	30	30	0	0	
520940	Guarani de Goiás/GO	Sim	0														
510410	Guarantã do Norte/MT	Não	4.440	240	4.200	0	0	4.200	0	4.200	0	0	240	240	0	0	
520945	Guarinos/GO	Sim	0														
520960	Heitorai/GO	Sim	400	400	0	0	0	0									
520980	Hidrolina/GO	Sim	564	564	0	0	0	0									
520990	Iaciara/GO	Não	7.700	7.700	0	0	0			0	0	0			0	0	
500430	Iguatemi/MS	Não	0														
500440	Inocência/MS	Não	2.520	2.520	0	0	0	1.080	1.080	0	0	0	1.440	1.440	0	0	
521010	Ipameri/GO	Não	6.500	6.500	0	0	0	4.500	4.500	0	0	0	2.000	2.000	0	0	
521020	Iporá/GO	Não	3.600	3.600	0	0	0	2.880	2.880	0	0	0	720	720	0	0	
521056	Itaguari/GO	Não		1.040		0			840		0			200			

TABELA Co02a - INFORMAÇÕES SOBRE QUANTIDADES DE RESÍDUOS SÓLIDOS DOMICILIARES E PÚBLICOS COLETADOS, SEGUNDO O TIPO DE RESÍDUO

 ANO DE
REFERÊNCIA
2009

Município		Ocorrência de coleta de RPU junto com RDO	Quantidade total de resíduos coletados					Quant. de resíduos domiciliares coletados					Quantidade de resíduos públicos coletados				
			Total	Prefeitura	Empresas	Assoc catadores c/apoio Pref.	Outro executor	Total	Prefeitura	Empresas	Assoc catadores c/apoio Pref.	Outro executor	Total	Prefeitura	Empresas	Assoc catadores c/apoio Pref.	Outro executor
Código	Nome/UF		t	t	t	t	t	t	t	t	t	t	t	t	t	t	t
Região Centro-Oeste		Co154	Co119	Co116	Co117	Cs048	Co142	Co111	Co108	Co109	Cs048	Co140	Co115	Co112	Co113	t	Co141
521060	Itaguara/GO	Sim	3.000	3.000	0	0	0				0						
500450	Itaporã/MS	Não				0					0						
521130	Itarumã/GO	Não															
521140	Itaçu/GO	Sim			3.780												
510460	Itiquira/MT	Não		3.600		0		2.800			0		800				
500470	Ivinhema/MS	Sim	84	84	0	0	0				0						
510480	Jaciara/MT	Não	31.000	31.000	0	0	0	30.000	30.000	0	0	0	1.000	1.000	0		0
521180	Jaraguá/GO	Não	880	0	880	0	0	800	0	800	0	0	80	0	80		0
521190	Jataí/GO	Não	35.311	11.770	23.541	0	0	24.895	8.298	16.597	0	0	10.416	3.472	6.944		0
500510	Jateí/MS	Não		374				302					72				
521210	Joviânia/GO	Não	3.523	1.663	1.860	0	0	3.168	1.452	1.716	0	0	355	211	144		0
510515	Juina/MT	Não	14.400	14.400	0	0	0	10.800	10.800	0	0	0	3.600	3.600	0		0
521220	Jussara/GO	Sim	2.689	2.689	0		0										
521225	Lagoa Santa/GO	Sim	608	228	380	0	0				0						
510525	Lucas do Rio Verde/MT	Não	5.571	909	4.662	0	0	909	909	0	0	0	4.662	0	4.662		0
521250	Luziânia/GO	Não	65.444	57.379	0	8.065	0	56.993	48.928	0	8.065	0	8.451	8.451	0		0
500540	Maracaju/MS	Não	8.651	400	8.131	0	120	8.651	400	8.131	0	120	0	0	0		0
510558	Marcelândia/MT	Sim		92		0					0						
521290	Marzagão/GO	Sim	300	300	0	0	0				0						
521295	Matrinchã/GO	Sim	350	350	0	0	0				0						
510560	Matupá/MT	Não	4.104	4.104	0	0	0	3.144	3.144	0	0	0	960	960	0		0
521300	Maurilândia/GO	Não	5.370	5.370	0	0	0	5.290	5.290	0	0	0	80	80	0		0
521305	Mimoso de Goiás/GO	Sim	312	312	0	0	0				0						
521310	Mineiros/GO	Não	13.464	1.320	12.144	0	0	11.035	1.320	9.715	0	0	2.429	0	2.429		0
510562	Mirassol d'Oeste/MT	Sim	4.612	4.612	0	0	0				0						
521370	Montes Claros de Goiás/GO	Sim	396	384	12	0	0				0						
521375	Montividiu/GO	Não	6.144	6.144	0	0	0	6.144	6.144	0	0	0	0	0	0		0
521385	Morro Agudo de Goiás/GO	Sim				0					0						
500570	Naviraí/MS	Não		10.500		0		10.320			0		180				
521450	Nerópolis/GO	Sim		3.600		0					0						
510600	Nortelândia/MT	Sim				0					0						
510610	Nossa Senhora do Livramento/MT	Não															
500620	Nova Andradina/MS	Não	9.052	8.052	0	1.000	0	8.762	7.762	0	1.000	0	290	290	0		0
521480	Nova Aurora/GO	Não	271	271	0	0	0				0						
521487	Nova Iguaçu de Goiás/GO	Sim	3	3	0	0	0				0						
510885	Nova Marilândia/MT	Sim	1.210	960	0	0	250				0						
510622	Nova Mutum/MT	Não	2.600	2.600	0	0	0	2.100	2.100	0		0	500	500	0		0
510617	Nova Nazaré/MT	Não				0					0						
510623	Nova Olímpia/MT	Sim															

TABELA Co02a - INFORMAÇÕES SOBRE QUANTIDADES DE RESÍDUOS SÓLIDOS DOMICILIARES E PÚBLICOS COLETADOS, SEGUNDO O TIPO DE RESÍDUO

 ANO DE
REFERÊNCIA
2009

Município		Ocorrência de coleta de RPU junto com RDO	Quantidade total de resíduos coletados					Quant. de resíduos domiciliares coletados					Quantidade de resíduos públicos coletados				
			Total	Prefeitura	Empresas	Assoc catadores c/apoio Pref.	Outro executor	Total	Prefeitura	Empresas	Assoc catadores c/apoio Pref.	Outro executor	Total	Prefeitura	Empresas	Assoc catadores c/apoio Pref.	Outro executor
Código	Nome/UF		t	t	t	t	t	t	t	t	t	t	t	t	t	t	t
Região Centro-Oeste		Co154	Co119	Co116	Co117	Cs048	Co142	Co111	Co108	Co109	Cs048	Co140	Co115	Co112	Co113		Co141
510619	Nova Santa Helena/MT	Não	88	88	0	0	0	85	85	0	0	0	3	3	0		0
521500	Nova Veneza/GO	Sim				0					0						
510625	Nova Xavantina/MT	Sim	9.000	9.000	0	0	0				0						
521523	Novo Gama/GO	Sim				0					0						
521525	Novo Planalto/GO	Não	315	315	0	0	0	300	300	0	0	0	15	15	0		0
521560	Padre Bernardo/GO	Não	2.504	2.504	0	0	0	1.565	1.565	0	0	0	939	939	0		0
521680	Petrolina de Goiás/GO	Sim	2.400			0					0						
500690	Porto Murtinho/MS	Não				0					0						
510700	Poxoréo/MT	Sim	264	0	264	0	0				0						
521839	Professor Jamil/GO	Sim		1.440		0					0						
521850	Quirinópolis/GO	Não				0					0						
510719	Ribeirãozinho/MT	Sim				0					0						
500720	Rio Brilhante/MS	Não		14					8					6			
521880	Rio Verde/GO	Sim	54.750	0	54.750	0	0				0						
510775	Salto do Céu/MT	Sim															
510724	Santa Carmem/MT	Não	111	111	0	0	0	90	90	0	0	0	21	21	0		0
510774	Santa Cruz do Xingu/MT	Não				0				1.152	0			250			
521940	Santa Rita do Araguaia/GO	Não	9.876	216	9.660	0	0	8.580	0	8.580	0	0	1.296	216	1.080		0
500755	Santa Rita do Pardo/MS	Não	880	880	0	0	0	480	480	0	0	0	400	400	0		0
510777	Santa Terezinha/MT	Não	65	65	0	0	0	65	65	0	0	0	0	0	0		0
521971	Santo Antônio da Barra/GO	Sim	1.800	1.800	0		0										
521990	São Francisco de Goiás/GO	Sim				0					0						
500769	São Gabriel do Oeste/MS	Não		5.760		0			4.320		0			1.440			
510735	São José do Xingu/MT	Não	176	3	173	0	0	170	2	168	0	0	6	1	5		0
522015	São Luiz do Norte/GO	Não		10.800		0			5.400		0			5.400			
522026	São Miguel do Passa Quatro/GO	Sim	2.500	2.500	0	0	0				0						
510787	Sapezal/MT	Não				0				140.400	0						
500780	Selvíria/MS	Sim				0					0						
500770	Sete Quedas/MS	Sim	8.395	8.395	0	0	0				0						
510795	Tangará da Serra/MT	Não	23.638	0	23.350	288	0	22.188	0	21.900	288	0	1.450	0	1.450		0
500797	Taquarussu/MS	Não				0			8		0			200			
500800	Terenos/MS	Não	1.177	0	1.177	0	0	1.177	0	1.177	0	0	0	0	0		0
510820	Torixoréu/MT	Sim				0					0						
522130	Três Ranchos/GO	Não	23	7	16	1	0	21	5	15	1	0	2	2	1		0
522150	Turvânia/GO	Sim				0					0						
522170	Uruana/GO	Sim				0					0						
510840	Várzea Grande/MT	Não				0					0						
510850	Vera/MT	Não	2.441	2.441	0		0	2.191	2.191	0		0	250	250	0		0
522200	Vianópolis/GO	Sim	2.300	2.300	0	0	0				0						

TABELA Co02a - INFORMAÇÕES SOBRE QUANTIDADES DE RESÍDUOS SÓLIDOS DOMICILIARES E PÚBLICOS COLETADOS,
SEGUNDO O TIPO DE RESÍDUO

ANO DE
REFERÊNCIA
2009

Município		Ocorrência de coleta de RPU junto com RDO	Quantidade total de resíduos coletados					Quant. de resíduos domiciliares coletados					Quantidade de resíduos públicos coletados				
			Total	Prefeitura	Empresas	Assoc catadores c/apoio Pref.	Outro executor	Total	Prefeitura	Empresas	Assoc catadores c/apoio Pref.	Outro executor	Total	Prefeitura	Empresas	Assoc catadores c/apoio Pref.	Outro executor
			t	t	t	t	t	t	t	t	t	t	t	t	t	t	t
Região Centro-Oeste		Co154	Co119	Co116	Co117	Cs048	Co142	Co111	Co108	Co109	Cs048	Co140	Co115	Co112	Co113		Co141
510550	Vila Bela da Santíssima Trindade/MT	Sim	3.411	3.411	0	0	0				0						

TABELA Co02b
INFORMAÇÕES SOBRE QUANTIDADES DE RESÍDUOS SÓLIDOS
DOMICILIARES E PÚBLICOS COLETADOS,
SEGUNDO A NATUREZA DO AGENTE-EXECUTOR

TABELA Co02b - INFORMAÇÕES SOBRE QUANTIDADES DE RESÍDUOS SÓLIDOS DOMICILIARES E PÚBLICOS COLETADOS, SEGUNDO A NATUREZA DO AGENTE-EXECUTOR

 ANO DE
REFERÊNCIA
2009

Município	Ocorrência de coleta de RPU junto com RDO	Qtde. total de resíduos coletados			Qtde. total coletada por agente público			Qtde. total coletada por agente privado			Qtde. Tot. col. por catadores c/apoio Pref.			Qtde. total coletada por outros agentes		
		Total	Domiciliar	Público	Total	Domiciliar	Público	Total	Domiciliar	Público	Total = Domiciliar	Domiciliar	Público	Total	Domiciliar	Público
		t	t	t	t	t	t	t	t	t	t	t	t	t	t	t
Região Centro-Oeste	Co154	Co119	Co111	Co115	Co116	Co108	Co112	Co117	Co109	Co113	Cs048	Cs048		Co142	Co140	Co141
520013 Acreúna/GO	Sim	2.700			2.700			0			0	0		0		
520020 Água Limpa/GO	Sim	1.200			1.200			0			0	0		0		
500025 Alcinópolis/MS	Não	1.200	600	600	100	0	100	1.100	600	500	0	0		0	0	0
520030 Alexânia/GO	Não				7.920	7.200	720									
510030 Alto Araguaia/MT	Não	926	186	740	926	186	740	0	0	0	0	0		0	0	0
510060 Alto Taquari/MT	Sim				0											
520080 Alvorada do Norte/GO	Sim										0	0				
520085 Americano do Brasil/GO	Sim	3.480			3.480			0			0	0		0		
500070 Anastácio/MS	Não				200	120	80				0	0				
500080 Anaurilândia/MS	Sim	730			650			0			80	80		0		
520130 Anicuns/GO	Sim	11.230			11.230			0			0	0		0		
500090 Antônio João/MS	Não	680	480	200	680	480	200	0	0	0	0	0		0	0	0
520150 Aporé/GO	Não										0	0				
510120 Araguaína/MT	Sim	70			70			0			0	0		0		
520215 Araguaçaz/GO	Não				1.848	1.056	792				0	0				
510130 Arenópolis/MT	Sim	1.000			1.000			0			0	0		0		
520235 Arenópolis/GO	Sim	15.000			15.000			0			0	0		0		
520280 Avelinópolis/GO	Sim	4			4			0			0	0		0		
500150 Bandeirantes/MS	Sim										0	0				
510170 Barra do Bugres/MT	Não				12.000	12.000	0				0	0				
510180 Barra do Garças/MT	Sim										0	0				
520330 Bela Vista de Goiás/GO	Sim				5.400						48	48				
500210 Bela Vista/MS	Não	2.520	2.160	360	2.520	2.160	360	0	0	0	0	0		0	0	0
500215 Bodoquena/MS	Sim	490			490			0			0	0		0		
500220 Bonito/MS	Não	7.473	7.290	183	7.113	6.930	183	0	0	0	360	360		0	0	0
530010 Brasília/DF	Não	2.208.365	757.360	1.451.005	15.935	15.935	0	2.192.430	741.425	1.451.005	0	0		0	0	0
520390 Buriti Alegre/GO	Sim	1.560			1.560			0			0	0		0		
500240 Caarapó/MS	Não	6.400	5.400	1.000	6.400	5.400	1.000	0	0	0	0	0		0	0	0
520400 Cabeceiras/GO	Não	80	60	20	10	0	10	70	60	10	0	0		0	0	0
510250 Cáceres/MT	Não	18.000	16.200	1.800	0	0	0	18.000	16.200	1.800	0	0		0	0	0
520430 Caçu/GO	Sim	15.545			4.745			10.800			0	0		0		
500260 Camapuã/MS	Não	2.412	2.124	288	2.304	2.016	288	108	108	0	0	0		0	0	0
520460 Campestre de Goiás/GO	Sim	650			650			0			0	0		0		
510260 Campinápolis/MT	Não															
520470 Campinorte/GO	Sim	10			10			0			0	0		0		
500270 Campo Grande/MS	Não	217.332	217.332	0	0	0	0	217.332	217.332	0				0	0	0
520485 Campo Limpo de Goiás/GO	Sim	960			960			0			0	0		0		
510263 Campo Novo do Parecis/MT	Não							780	630	150	0	0				
520490 Campos Belos/GO	Não										0	0				

TABELA Co02b - INFORMAÇÕES SOBRE QUANTIDADES DE RESÍDUOS SÓLIDOS DOMICILIARES E PÚBLICOS COLETADOS, SEGUNDO A NATUREZA DO AGENTE-EXECUTOR

 ANO DE
REFERÊNCIA
2009

Município	Ocorrência de coleta de RPU junto com RDO	Qtde. total de resíduos coletados			Qtde. total coletada por agente público			Qtde. total coletada por agente privado			Qtde. Tot. col. por catadores c/apoio Pref.			Qtde. total coletada por outros agentes		
		Total	Domiciliar	Público	Total	Domiciliar	Público	Total	Domiciliar	Público	Total = Domiciliar	Domiciliar	Público	Total	Domiciliar	Público
		t	t	t	t	t	t	t	t	t	t	t	t	t	t	t
Região Centro-Oeste	Co154	Co119	Co111	Co115	Co116	Co108	Co112	Co117	Co109	Co113	Cs048	Cs048		Co142	Co140	Co141
500280 Caracol/MS	Sim				90											
510279 Carlinda/MT	Não										0	0				
520500 Carmo do Rio Verde/GO	Sim	90			90			0			0	0		0		
520520 Caturai/GO	Sim	200			200			0			0	0		0		
520540 Ceres/GO	Não	2.040	1.800	240	2.040	1.800	240	0	0	0	0	0		0	0	0
520547 Chapadão do Céu/GO	Não				1.252	1.252		240		240	0	0				
500295 Chapadão do Sul/MS	Não	8.490	6.570	1.920	6.570	6.570	0	1.920	0	1.920	0	0		0	0	0
510320 Colider/MT	Não				7.681	6.679	1.002				130	130				
510325 Colniza/MT	Não				340	40	300				0	0				
510330 Comodoro/MT	Sim	86			86			0			0	0		0		
510335 Confresa/MT	Sim										0	0				
510336 Conquista D'Oeste/MT	Sim										0	0				
500320 Corumbá/MS	Não	29.094	27.709	1.385	0	0	0	29.094	27.709	1.385				0	0	0
520590 Corumbaitaba/GO	Não	1.770	1.440	330	1.770	1.440	330	0	0	0	0	0		0	0	0
520620 Cristalina/GO	Sim										109	109				
510340 Cuiabá/MT	Não	148.039	147.024	1.014	0	0	0	148.039	147.024	1.014				0	0	0
520660 Cumari/GO	Não				234	216	18				0	0				
500348 Dois Irmãos do Buriti/MS	Não	160	150	10	160	150	10	0	0	0	0	0		0	0	0
510360 Dom Aquino/MT	Não	3.168	2.640	528	3.168	2.640	528	0	0	0	0	0		0	0	0
500370 Dourados/MS	Não	58.187	47.451	10.737	0	0	0	57.885	47.148	10.737	302	302		0	0	0
500390 Figueirão/MS	Não	312	240	72	0	0	0	312	240	72	0	0		0	0	0
510385 Gaúcha do Norte/MT	Não										0	0				
500400 Glória de Dourados/MS	Não	3.000	2.000	1.000	3.000	2.000	1.000	0	0	0	0	0		0	0	0
520840 Goianápolis/GO	Sim	300			300			0			0	0		0		
520870 Goiânia/GO	Sim	450.757			424.113			0			0	0		26.644		
520910 Goiatuba/GO	Não	13.752	4.752	9.000	13.752	4.752	9.000	0	0	0	0	0		0	0	0
520920 Guapó/GO	Sim															
520929 Guaraitá/GO	Não	200	170	30	200	170	30	0	0	0	0	0		0	0	0
520940 Guarani de Goiás/GO	Sim										0	0				
510410 Guarantã do Norte/MT	Não	4.440	4.200	240	240	0	240	4.200	4.200	0	0	0		0	0	0
520945 Guarinos/GO	Sim										0	0				
520960 Heitorai/GO	Sim	400			400			0			0	0		0		
520980 Hidrolina/GO	Sim	564			564			0			0	0		0		
520990 Iaciara/GO	Não	7.700			7.700			0	0	0	0	0		0	0	0
500430 Iguatemi/MS	Não		770			770			0		0	0			0	
500440 Inocência/MS	Não	2.520	1.080	1.440	2.520	1.080	1.440	0	0	0	0	0		0	0	0
521010 Ipameri/GO	Não	6.500	4.500	2.000	6.500	4.500	2.000	0	0	0	0	0		0	0	0
521020 Iporá/GO	Não	3.600	2.880	720	3.600	2.880	720	0	0	0	0	0		0	0	0
521056 Itaguari/GO	Não				1.040	840	200				0	0				

TABELA Co02b - INFORMAÇÕES SOBRE QUANTIDADES DE RESÍDUOS SÓLIDOS DOMICILIARES E PÚBLICOS COLETADOS, SEGUNDO A NATUREZA DO AGENTE-EXECUTOR

 ANO DE
REFERÊNCIA
2009

Município	Ocorrência de coleta de RPU junto com RDO	Qtde. total de resíduos coletados			Qtde. total coletada por agente público			Qtde. total coletada por agente privado			Qtde. Tot. col. por catadores c/apoio Pref.			Qtde. total coletada por outros agentes		
		Total	Domiciliar	Público	Total	Domiciliar	Público	Total	Domiciliar	Público	Total = Domiciliar	Domiciliar	Público	Total	Domiciliar	Público
		t	t	t	t	t	t	t	t	t	t	t	t	t	t	t
Região Centro-Oeste	Co154	Co119	Co111	Co115	Co116	Co108	Co112	Co117	Co109	Co113	Cs048	Cs048		Co142	Co140	Co141
521060 Itaquaru/GO	Sim	3.000			3.000			0			0	0		0		
500450 Itaporã/MS	Não										0	0				
521130 Itarumã/GO	Não															
521140 Itauçu/GO	Sim							3.780								
510460 Itiquira/MT	Não				3.600	2.800	800				0	0				
500470 Ivinhema/MS	Sim	84			84			0			0	0		0		
510480 Jaciara/MT	Não	31.000	30.000	1.000	31.000	30.000	1.000	0	0	0	0	0		0	0	0
521180 Jaraguá/GO	Não	880	800	80	0	0	0	880	800	80	0	0		0	0	0
521190 Jataí/GO	Não	35.311	24.895	10.416	11.770	8.298	3.472	23.541	16.597	6.944	0	0		0	0	0
500510 Jateí/MS	Não				374	302	72									
521210 Joviânia/GO	Não	3.523	3.168	355	1.663	1.452	211	1.860	1.716	144	0	0		0	0	0
510515 Juína/MT	Não	14.400	10.800	3.600	14.400	10.800	3.600	0	0	0	0	0		0	0	0
521220 Jussara/GO	Sim	2.689			2.689			0						0		
521225 Lagoa Santa/GO	Sim	608			228			380			0	0		0		
510525 Lucas do Rio Verde/MT	Não	5.571	909	4.662	909	909	0	4.662	0	4.662	0	0		0	0	0
521250 Luziânia/GO	Não	65.444	56.993	8.451	57.379	48.928	8.451	0	0	0	8.065	8.065		0	0	0
500540 Maracaju/MS	Não	8.651	8.651	0	400	400	0	8.131	8.131	0	0	0		120	120	0
510558 Marcelândia/MT	Sim				92						0	0				
521290 Marzagão/GO	Sim	300			300			0			0	0		0		
521295 Matrinchã/GO	Sim	350			350			0			0	0		0		
510560 Matupá/MT	Não	4.104	3.144	960	4.104	3.144	960	0	0	0	0	0		0	0	0
521300 Maurilândia/GO	Não	5.370	5.290	80	5.370	5.290	80	0	0	0	0	0		0	0	0
521305 Mimoso de Goiás/GO	Sim	312			312			0			0	0		0		
521310 Mineiros/GO	Não	13.464	11.035	2.429	1.320	1.320	0	12.144	9.715	2.429	0	0		0	0	0
510562 Mirassol d'Oeste/MT	Sim	4.612			4.612			0			0	0		0		
521370 Montes Claros de Goiás/GO	Sim	396			384			12			0	0		0		
521375 Montividiu/GO	Não	6.144	6.144	0	6.144	6.144	0	0	0	0	0	0		0	0	0
521385 Morro Agudo de Goiás/GO	Sim										0	0				
500570 Naviraí/MS	Não				10.500	10.320	180				0	0				
521450 Nerópolis/GO	Sim				3.600						0	0				
510600 Nortelândia/MT	Sim										0	0				
510610 Nossa Senhora do Livramento/MT	Não															
500620 Nova Andradina/MS	Não	9.052	8.762	290	8.052	7.762	290	0	0	0	1.000	1.000		0	0	0
521480 Nova Aurora/GO	Não	271			271			0			0	0		0		
521487 Nova Iguaçu de Goiás/GO	Sim	3			3			0			0	0		0		
510885 Nova Marilândia/MT	Sim	1.210			960			0			0	0		250		
510622 Nova Mutum/MT	Não	2.600	2.100	500	2.600	2.100	500	0	0	0	0	0		0	0	0
510617 Nova Nazaré/MT	Não										0	0				
510623 Nova Olímpia/MT	Sim															

TABELA Co02b - INFORMAÇÕES SOBRE QUANTIDADES DE RESÍDUOS SÓLIDOS DOMICILIARES E PÚBLICOS COLETADOS, SEGUNDO A NATUREZA DO AGENTE-EXECUTOR

 ANO DE
REFERÊNCIA
2009

Município	Ocorrência de coleta de RPU junto com RDO	Qtde. total de resíduos coletados			Qtde. total coletada por agente público			Qtde. total coletada por agente privado			Qtde. Tot. col. por catadores c/apoio Pref.			Qtde. total coletada por outros agentes		
		Total	Domiciliar	Público	Total	Domiciliar	Público	Total	Domiciliar	Público	Total = Domiciliar	Domiciliar	Público	Total	Domiciliar	Público
		t	t	t	t	t	t	t	t	t	t	t	t	t	t	t
Região Centro-Oeste	Co154	Co119	Co111	Co115	Co116	Co108	Co112	Co117	Co109	Co113	Cs048	Cs048		Co142	Co140	Co141
510619 Nova Santa Helena/MT	Não	88	85	3	88	85	3	0	0	0	0	0		0	0	0
521500 Nova Veneza/GO	Sim										0	0				
510625 Nova Xavantina/MT	Sim	9.000			9.000			0			0	0		0		
521523 Novo Gama/GO	Sim										0	0				
521525 Novo Planalto/GO	Não	315	300	15	315	300	15	0	0	0	0	0		0	0	0
521560 Padre Bernardo/GO	Não	2.504	1.565	939	2.504	1.565	939	0	0	0	0	0		0	0	0
521680 Petrolina de Goiás/GO	Sim	2.400									0	0				
500690 Porto Murtinho/MS	Não										0	0				
510700 Poxoréo/MT	Sim	264			0			264			0	0		0		
521839 Professor Jamil/GO	Sim				1.440						0	0				
521850 Quirinópolis/GO	Não										0	0				
510719 Ribeirãozinho/MT	Sim										0	0				
500720 Rio Brilhante/MS	Não				14	8	6									
521880 Rio Verde/GO	Sim	54.750			0			54.750			0	0		0		
510775 Salto do Céu/MT	Sim															
510724 Santa Carmem/MT	Não	111	90	21	111	90	21	0	0	0	0	0		0	0	0
510774 Santa Cruz do Xingu/MT	Não						250		1.152		0	0				
521940 Santa Rita do Araguaia/GO	Não	9.876	8.580	1.296	216	0	216	9.660	8.580	1.080	0	0		0	0	0
500755 Santa Rita do Pardo/MS	Não	880	480	400	880	480	400	0	0	0	0	0		0	0	0
510777 Santa Terezinha/MT	Não	65	65	0	65	65	0	0	0	0	0	0		0	0	0
521971 Santo Antônio da Barra/GO	Sim	1.800			1.800			0						0		
521990 São Francisco de Goiás/GO	Sim										0	0				
500769 São Gabriel do Oeste/MS	Não				5.760	4.320	1.440				0	0				
510735 São José do Xingu/MT	Não	176	170	6	3	2	1	173	168	5	0	0		0	0	0
522015 São Luiz do Norte/GO	Não				10.800	5.400	5.400				0	0				
522026 São Miguel do Passa Quatro/GO	Sim	2.500			2.500			0			0	0		0		
510787 Sapezal/MT	Não								140.400		0	0				
500780 Selvíria/MS	Sim										0	0				
500770 Sete Quedas/MS	Sim	8.395			8.395			0			0	0		0		
510795 Tangará da Serra/MT	Não	23.638	22.188	1.450	0	0	0	23.350	21.900	1.450	288	288		0	0	0
500797 Taquarussu/MS	Não					8	200				0	0				
500800 Terenos/MS	Não	1.177	1.177	0	0	0	0	1.177	1.177	0	0	0		0	0	0
510820 Torixoréu/MT	Sim										0	0				
522130 Três Ranchos/GO	Não	23	21	2	7	5	2	16	15	1	1	1		0	0	0
522150 Turvânia/GO	Sim										0	0				
522170 Uruana/GO	Sim										0	0				
510840 Várzea Grande/MT	Não										0	0				
510850 Vera/MT	Não	2.441	2.191	250	2.441	2.191	250	0	0	0				0	0	0
522200 Vianópolis/GO	Sim	2.300			2.300			0			0	0		0		

TABELA Co02b - INFORMAÇÕES SOBRE QUANTIDADES DE RESÍDUOS SÓLIDOS DOMICILIARES E PÚBLICOS COLETADOS, SEGUNDO A NATUREZA DO AGENTE-EXECUTOR

ANO DE REFERÊNCIA
2009

Município	Ocorrência de coleta de RPU junto com RDO	Qtde. total de residuos coletados			Qtde. total coletada por agente público			Qtde. total coletada por agente privado			Qtde. Tot. col. por catadores c/apoio Pref.			Qtde. total coletada por outros agentes		
		Total	Domiciliar	Público	Total	Domiciliar	Público	Total	Domiciliar	Público	Total = Domiciliar	Domiciliar	Público	Total	Domiciliar	Público
		t	t	t	t	t	t	t	t	t	t	t	t	t	t	t
Região Centro-Oeste	Co154	Co119	Co111	Co115	Co116	Co108	Co112	Co117	Co109	Co113	Cs048	Cs048		Co142	Co140	Co141
510550 Vila Bela da Santíssima Trindade/MT	Sim	3.411			3.411			0			0	0		0		

TABELA Co03
INFORMAÇÕES DIVERSAS SOBRE COLETA DE RESÍDUOS SÓLIDOS

TABELA Co03 - INFORMAÇÕES DIVERSAS SOBRE COLETA DE RESÍDUOS SÓLIDOS

ANO DE
REFERÊNCIA
2009

Município		Remessa de resíduos domiciliares ou públicos p/ outro município		Uso de balança	Serviço terceirizado de Coleta de RDO+RPU			Serviço terceirizado de transporte da unidade transbordo à destino final		Serv. terc. de disposição final em aterro	
		Ocor- rência	Município(s) de destino		Valor contratual	Incluído transporte até a und. transbordo ou destino final	Distância média até a unidade	Valor contratual	Distância média até a unidade	Ocorrência de operação do aterro por execução privado	Valor Contratual
Código	Nome/UF				R\$/t	exist.	Km				
Região Centro-Oeste		Co019	Co020	Co021	Co012	Co148	Co150	Co146	Co152	Up060	Up014
520013	Acreúna/GO	Não		Não	0,00	Não		0,00	< 15Km	Não	
520020	Água Limpa/GO	Não		Não							
500025	Alcinópolis/MS	Sim	Campo Grande/MS	Não	181,82	Sim	< 15Km			Não	
520030	Alexânia/GO	Não		Não							
510030	Alto Araguaia/MT	Não		Não							
510060	Alto Taquari/MT	Não		Não	0,00	Não		0,00	< 15Km	Não	
520080	Alvorada do Norte/GO	Não		Não	0,00	Não		96,00	< 15Km	Não	
520085	Americano do Brasil/GO	Não		Não							
500070	Anastácio/MS	Não		Não	800,00	Sim	< 15Km			Não	
500080	Anaurilândia/MS	Não		Não						Não	
520130	Anicuns/GO	Não		Não	0,00	Não		0,00	< 15Km	Não	
500090	Antônio João/MS	Não		Não							
520150	Aporé/GO	Não		Não							
510120	Araguainha/MT	Não		Não						Não	
520215	Araguapaz/GO	Não		Não							
510130	Arenópolis/MT	Não		Sim	0,00						
520235	Arenópolis/GO	Não		Não							
520280	Avelinópolis/GO	Não		Não	0,00	Não		0,00	< 15Km	Não	
500150	Bandeirantes/MS	Não		Não	0,00	Não		0,00	< 15Km	Não	
510170	Barra do Bugres/MT	Não		Não	0,00	Não		0,00	< 15Km	Não	
510180	Barra do Garças/MT	Não		Sim		Sim					
520330	Bela Vista de Goiás/GO	Não		Não							
500210	Bela Vista/MS	Não		Não							
500215	Bodoquena/MS	Não		Não	0,00	Não		0,00	< 15Km	Sim	110,00
500220	Bonito/MS	Não		Não	0,00	Não		0,00	< 15Km	Não	
530010	Brasília/DF	Não		Sim	47,24	Não	23	8,51	23	Sim	15,36
520390	Buriti Alegre/GO	Não		Não	0,00	Não		0,00	< 15Km	Não	
500240	Caarapó/MS	Não		Sim							
520400	Cabeceiras/GO	Não		Não	120,00	Sim	< 15Km			Não	
510250	Cáceres/MT	Não		Não							
520430	Caçu/GO	Não		Não	300,00	Sim	< 15Km			Não	
500260	Camapuã/MS	Não		Não	183,33	Sim	< 15Km			Não	
520460	Campestre de Goiás/GO	Não		Não							
510260	Campinápolis/MT										
520470	Campinorte/GO	Não		Não	0,00	Não		0,00	< 15Km	Não	
500270	Campo Grande/MS	Não		Sim	63,43	Sim	< 15Km			Não	
520485	Campo Limpo de Goiás/GO	Não		Não	0,00	Não		0,00	< 15Km	Não	
510263	Campo Novo do Parecis/MT	Não		Sim	315,00	Não		0,00	23	Não	
520490	Campos Belos/GO	Não		Não							

TABELA Co03 - INFORMAÇÕES DIVERSAS SOBRE COLETA DE RESÍDUOS SÓLIDOS

ANO DE
REFERÊNCIA
2009

Município		Remessa de resíduos domiciliares ou públicos p/ outro município		Uso de balança	Serviço terceirizado de Coleta de RDO+RPU			Serviço terceirizado de transporte da unidade transbordo à destino final		Serv. terc. de disposição final em aterro	
		Ocor- rência	Município(s) de destino		Valor contratual	Incluído transporte até a und. transbordo ou destino final	Distância média até a unidade	Valor contratual	Distância média até a unidade	Ocorrência de operação do aterro por execução privado	Valor Contratual
Código	Nome/UF						R\$/t	exist.	Km	R\$/t	km
Região Centro-Oeste		Co019	Co020	Co021	Co012	Co148	Co150	Co146	Co152	Up060	Up014
500280	Caracol/MS	Não		Não							
510279	Carlinda/MT	Não		Não							
520500	Carmo do Rio Verde/GO	Não		Não	0,00	Não		0,00	< 15Km	Não	
520520	Caturai/GO	Não		Não	0,00	Não		0,00	< 15Km	Não	
520540	Ceres/GO	Não		Não							
520547	Chapadão do Céu/GO	Sim	Chapadão do Sul/MS; Chapadão do Sul/MS	Sim						Não	
500295	Chapadão do Sul/MS	Não		Não				53,53			
510320	Colider/MT	Não		Não							
510325	Colniza/MT	Não		Não	0,00						
510330	Comodoro/MT	Não		Não	0,00	Não		0,00	< 15Km	Não	
510335	Confresa/MT	Não		Não							
510336	Conquista D'Oeste/MT	Não		Não							
500320	Corumbá/MS	Não		Sim	66,00	Sim	< 15Km			Sim	
520590	Corumbaba/GO	Não		Não							
520620	Cristalina/GO	Não		Sim	0,00	Sim	< 15Km			Sim	0,00
510340	Cuiabá/MT	Não		Sim	62,34	Sim	17			Sim	43,00
520660	Cumari/GO	Não		Não	0,00	Não		0,00	< 15Km	Não	
500348	Dois Irmãos do Buriti/MS	Não		Sim	0,00	Não			< 15Km	Não	
510360	Dom Aquino/MT	Sim	Jaciara/MT	Não							
500370	Dourados/MS	Não		Sim	76,85	Sim	< 15Km			Sim	54,00
500390	Figueirão/MS	Não		Não	243,00	Sim	< 15Km			Não	
510385	Gaúcha do Norte/MT	Não		Não							
500400	Glória de Dourados/MS	Não		Não							
520840	Goianápolis/GO	Não		Não	0,00	Sim	0			Não	
520870	Goiânia/GO	Não		Sim							
520910	Goiatuba/GO	Não		Não		Não			< 15Km	Não	
520920	Guapó/GO	Não		Não							
520929	Guaraita/GO	Não		Não		Não		0,00	< 15Km	Não	
520940	Guarani de Goiás/GO	Não		Não							
510410	Guarantã do Norte/MT	Não		Não	98,19	Sim	< 15Km			Não	
520945	Guarinos/GO	Não		Não							
520960	Heitorai/GO	Não		Não	0,00	Sim	< 15Km			Não	
520980	Hidrolina/GO	Não		Não	0,00	Não		0,00	< 15Km	Não	
520990	Iaciara/GO	Não		Não	70,00	Sim	< 15Km			Não	
500430	Iguatemi/MS	Não		Sim	212,36	Sim	< 15Km			Não	
500440	Inocência/MS	Não		Não							
521010	Ipameri/GO	Não		Não						Não	
521020	Iporá/GO	Não		Não		Não			< 15Km	Não	
521056	Itaquari/GO	Não		Não							

TABELA Co03 - INFORMAÇÕES DIVERSAS SOBRE COLETA DE RESÍDUOS SÓLIDOS

ANO DE REFERÊNCIA
2009

Município		Remessa de resíduos domiciliares ou públicos p/ outro município		Uso de balança	Serviço terceirizado de Coleta de RDO+RPU			Serviço terceirizado de transporte da unidade transbordo à destino final		Serv. terc. de disposição final em aterro	
		Ocor- rência	Município(s) de destino		Valor contratual	Incluído transporte até a und. transbordo ou destino final	Distância média até a unidade	Valor contratual	Distância média até a unidade	Ocorrência de operação do aterro por execução privado	Valor Contratual
					R\$/t	exist.	Km	R\$/t	km	exist.	R\$/t
Código	Nome/UF										
Região Centro-Oeste		Co019	Co020	Co021	Co012	Co148	Co150	Co146	Co152	Up060	Up014
521060	Itaguaru/GO	Não		Não	0,00	Não		0,00	< 15Km	Não	
500450	Itaporã/MS	Não		Não							
521130	Itarumã/GO										
521140	Itaçu/GO	Não		Não	10,00	Sim	< 15Km			Sim	100,00
510460	Itiquira/MT	Não		Não		Não			< 15Km	Não	
500470	Ivinhema/MS	Não		Não		Não			< 15Km	Não	
510480	Jaciara/MT	Não		Não		Sim					
521180	Jaraguá/GO	Não		Não							
521190	Jatá/GO	Não		Não		Sim	18			Sim	
500510	Jateí/MS	Não		Não							
521210	Joviânia/GO	Não		Não		Não		0,00	< 15Km	Sim	0,00
510515	Juina/MT	Não		Não		Sim					
521220	Jussara/GO	Não		Não					< 15Km		
521225	Lagoa Santa/GO	Não		Não	142,36	Sim	< 15Km			Não	
510525	Lucas do Rio Verde/MT	Não		Sim	1,51	Não				Não	
521250	Luziânia/GO	Não		Não						Não	
500540	Maracaju/MS	Não		Sim	96,30	Sim	< 15Km			Sim	
510558	Marcelândia/MT	Não		Não							
521290	Marzagão/GO	Sim	Anápolis/GO	Não	0,00	Não		0,00	< 15Km	Não	
521295	Matrinchã/GO	Não		Não	0,00	Não		0,00	< 15Km	Não	
510560	Matupá/MT	Não		Não							
521300	Maurilândia/GO	Não		Não	0,00					Não	
521305	Mimoso de Goiás/GO	Não		Não	0,00	Não		0,00	< 15Km	Não	
521310	Mineiros/GO	Não		Não	39,13	Sim	< 15Km			Não	
510562	Mirassol d'Oeste/MT	Não		Não						Não	
521370	Montes Claros de Goiás/GO	Não		Não	260,00	Sim	< 15Km			Não	
521375	Montividiu/GO	Não		Não							
521385	Morro Agudo de Goiás/GO	Não		Não	0,00	Não		0,00	< 15Km	Não	
500570	Navirai/MS	Não		Sim	59,59	Sim	< 15Km			Sim	48,00
521450	Nerópolis/GO	Não		Não							
510600	Nortelândia/MT	Não		Não							
510610	Nossa Senhora do Livramento/MT										
500620	Nova Andradina/MS	Não		Não							
521480	Nova Aurora/GO	Não		Não			< 15Km				
521487	Nova Iguaçu de Goiás/GO	Não		Não	0,00						
510885	Nova Marilândia/MT	Não		Não						Sim	
510622	Nova Mutum/MT	Não		Não	0,00	Não		0,00	< 15Km	Não	
510617	Nova Nazaré/MT	Não		Não							
510623	Nova Olímpia/MT										

TABELA Co03 - INFORMAÇÕES DIVERSAS SOBRE COLETA DE RESÍDUOS SÓLIDOS

ANO DE
REFERÊNCIA
2009

Município		Remessa de resíduos domiciliares ou públicos p/ outro município		Uso de balança	Serviço terceirizado de Coleta de RDO+RPU			Serviço terceirizado de trasnporte da unidade transbordo à destino final		Serv. terc. de disposição final em aterro	
		Ocor- rência	Município(s) de destino		Valor contratual	Incluído transporte até a und. transbordo ou destino final	Distância média até a unidade	Valor contratual	Distância média até a unidade	Ocorrência de operação do aterro por execução privado	Valor Contratual
					R\$/t	exist.	Km	R\$/t	km	exist.	R\$/t
Código	Nome/UF										
Região Centro-Oeste		Co019	Co020	Co021	Co012	Co148	Co150	Co146	Co152	Up060	Up014
510619	Nova Santa Helena/MT	Não		Não		Não			< 15Km	Não	
521500	Nova Veneza/GO	Não		Não							
510625	Nova Xavantina/MT	Não		Não							
521523	Novo Gama/GO	Não		Não							
521525	Novo Planalto/GO	Não		Não	0,00	Não					
521560	Padre Bernardo/GO	Não		Não							
521680	Petrolina de Goiás/GO	Não		Não							
500690	Porto Murtinho/MS	Não		Não	700,00	Sim	19			Não	
510700	Poxoréo/MT	Não		Não	363,64	Sim	< 15Km			Não	
521839	Professor Jamil/GO	Não		Não						Não	
521850	Quirinópolis/GO	Não		Não							
510719	Ribeirãozinho/MT	Não		Não	792,00	Sim	< 15Km			Sim	792,00
500720	Rio Brilhante/MS	Não		Não							
521880	Rio Verde/GO	Não		Sim	990,00	Sim	< 15Km			Não	
510775	Salto do Céu/MT	Não		Não	0,00						
510724	Santa Carmem/MT	Não		Não							
510774	Santa Cruz do Xingu/MT	Não		Não	41,60	Sim	< 15Km			Não	
521940	Santa Rita do Araguaia/GO	Não		Sim	22,16	Sim	< 15Km			Não	
500755	Santa Rita do Pardo/MS	Não		Não							
510777	Santa Terezinha/MT	Não		Não	0,00	Não		0,00	< 15Km	Não	
521971	Santo Antônio da Barra/GO	Não		Não	0,00	Não			< 15Km	Não	
521990	São Francisco de Goiás/GO	Não		Não		Não				Não	
500769	São Gabriel do Oeste/MS	Não		Não							
510735	São José do Xingu/MT	Não		Não	366,43	Sim	< 15Km			Sim	0,00
522015	São Luiz do Norte/GO	Não		Não							
522026	São Miguel do Passa Quatro/GO	Não		Não	0,00	Não		0,00	< 15Km	Não	
510787	Sapezal/MT	Não		Não	91,46	Sim	< 15Km			Não	
500780	Selvíria/MS	Não		Não	0,00	Sim	< 15Km			Não	
500770	Sete Quedas/MS	Não		Não							
510795	Tangará da Serra/MT	Não		Sim	59,00	Sim	< 15Km			Sim	25,00
500797	Taquarussu/MS	Sim	Campo Grande/MS	Não							
500800	Terenos/MS	Não		Não	111,12	Sim	< 15Km			Não	
510820	Torixoréu/MT	Não		Não							
522130	Três Ranchos/GO	Não		Não	0,00	Sim	< 15Km			Não	
522150	Turvânia/GO	Não		Não		Não			< 15Km	Não	
522170	Uruana/GO	Não		Não							
510840	Várzea Grande/MT										
510850	Vera/MT	Não		Não							
522200	Vianópolis/GO	Não		Não		Não			< 15Km		

TABELA Co03 - INFORMAÇÕES DIVERSAS SOBRE COLETA DE RESÍDUOS SÓLIDOS

ANO DE REFERÊNCIA
2009

Município		Remessa de resíduos domiciliares ou públicos p/ outro município		Uso de balança	Serviço terceirizado de Coleta de RDO+RPU			Serviço terceirizado de transporte da unidade transbordo à destino final		Serv. terc. de disposição final em aterro	
		Ocor- rência	Município(s) de destino		Valor contratual	Incluído transporte até a und. transbordo ou destino final	Distância média até a unidade	Valor contratual	Distância média até a unidade	Ocorrência de operação do aterro por execução privado	Valor Contratual
Código	Nome/UF				R\$/t	exist.	Km	R\$/t	km	exist.	R\$/t
Região Centro-Oeste		Co019	Co020	Co021	Co012	Co148	Co150	Co146	Co152	Up060	Up014
510550	Vila Bela da Santíssima Trindade/MT	Não		Não	0,00	Não		0,00	19	Não	

TABELA Co04a

INFORMAÇÕES SOBRE VEÍCULOS DE AGENTES PÚBLICOS
NA COLETA DE RESÍDUOS SÓLIDOS DOMICILIARES E PÚBLICOS

**TABELA Co04a - INFORMAÇÕES SOBRE VEÍCULOS DE AGENTES PÚBLICOS
NA COLETA DE RESÍDUOS SÓLIDOS DOMICILIARES E PÚBLICOS**

ANO DE
REFERÊNCIA
2009

Município	Quantidade de veículos de agentes públicos, por idade, em anos																	
	Caminhão compactador			Cam. bascul. carroceria ou baú			Caminhões poliguindaste			Trator agrícola com reboque			Tração animal			Embarcações		
	Até 5	6 a 10	Mais de 10	Até 5	6 a 10	Mais de 10	Até 5	6 a 10	Mais de 10	Até 5	6 a 10	Mais de 10	Até 5	6 a 10	Mais de 10	Até 5	6 a 10	Mais de 10
	unidade	unidade	unidade	unidade	unidade	unidade	unidade	unidade	unidade	unidade	unidade	unidade	unidade	unidade	unidade	unidade	unidade	unidade
Código Nome/UF	Co054	Co055	Co056	Co063	Co064	Co065	Co072	Co073	Co074	Co081	Co082	Co083	Co090	Co091	Co092	Co155	Co156	Co157
Região Centro-Oeste																		
520013 Acreúna/GO	0	1	0	0	1	0	0	0	0	0	1	0	0	0	0	0	0	0
520020 Água Limpa/GO				0	0	2												
500025 Alcinópolis/MS				0	0	1												
520030 Alexânia/GO	2	0	0	0	0	1				0	0	1						
510030 Alto Araguaia/MT	0	1	0	0	0	6												
510060 Alto Taquari/MT	2	1	1	1	1	1				2	2	2						
520080 Alvorada do Norte/GO	0	1	0	0	0	0	0	0	0	0	0	1	0	0	0	0	0	0
520085 Americano do Brasil/GO										2	0	0						
500070 Anastácio/MS	0	1	2	1	1	0				2	1	0						
500080 Anaurilândia/MS				0	0	0				0	0	3						
520130 Anicuns/GO																		
500090 Antônio João/MS				3	0	1				0	0	3						
520150 Aporé/GO							0	1	0									
510120 Araguinha/MT				0	0	1				0	0	1						
520215 Araguapaz/GO				0	0	3				0	0	1						
510130 Arenópolis/MT	0	0	1	2	0	1				0	0	0	0	1	0			
520235 Arenópolis/GO																		
520280 Avelinópolis/GO				0	0	1												
500150 Bandeirantes/MS																		
510170 Barra do Bugres/MT	2	0	1	5	1	4												
510180 Barra do Garças/MT																		
520330 Bela Vista de Goiás/GO	0	0	2	0	0	3				1	0	2						
500210 Bela Vista/MS	0	0	16	0	10	0				0	0	15						
500215 Bodoquena/MS				1	0	0				1	0	0						
500220 Bonito/MS																		
530010 Brasília/DF	1	0	0	11	0	0												
520390 Buriti Alegre/GO																		
500240 Caarapó/MS	1	0	0	0	0	2				0	0	2						
520400 Cabeceiras/GO	0	0	0	0	0	0												
510250 Cáceres/MT	0	0	0	0	0	0												
520430 Caçu/GO	0	1	0	0	3	0	0	0	0	0	1	0	0	0	0	0	0	0
500260 Camapuã/MS	0	0	0	0	0	2	0	0	0	0	0	0	0	0	0	0	0	0
520460 Campestre de Goiás/GO	0	0	0	0	0	1	0	0	0	0	0	1						
510260 Campinápolis/MT																		
520470 Campinorte/GO																		
500270 Campo Grande/MS	0	0	0	0	0	0	0	0	0	0	0	0	0	0	0	0	0	0
520485 Campo Limpo de Goiás/GO																		
510263 Campo Novo do Parecis/MT																		
520490 Campos Belos/GO	0	0	2															

**TABELA Co04a - INFORMAÇÕES SOBRE VEÍCULOS DE AGENTES PÚBLICOS
NA COLETA DE RESÍDUOS SÓLIDOS DOMICILIARES E PÚBLICOS**

ANO DE
REFERÊNCIA
2009

Município	Quantidade de veículos de agentes públicos, por idade, em anos																	
	Caminhão compactador			Cam. bascul. carroceria ou baú			Caminhões poliguindaste			Trator agrícola com reboque			Tração animal			Embarcações		
	Até 5	6 a 10	Mais de 10	Até 5	6 a 10	Mais de 10	Até 5	6 a 10	Mais de 10	Até 5	6 a 10	Mais de 10	Até 5	6 a 10	Mais de 10	Até 5	6 a 10	Mais de 10
	unidade	unidade	unidade	unidade	unidade	unidade	unidade	unidade	unidade	unidade	unidade	unidade	unidade	unidade	unidade	unidade	unidade	unidade
Código Nome/UF	Co054	Co055	Co056	Co063	Co064	Co065	Co072	Co073	Co074	Co081	Co082	Co083	Co090	Co091	Co092	Co155	Co156	Co157
Região Centro-Oeste																		
500280 Caracol/MS	0	0	0	1	0	0	0	0	0	1	0	0	0	0	0	0	0	0
510279 Carlinda/MT				0	0	1												
520500 Carmo do Rio Verde/GO				0	2	1												
520520 Caturai/GO																		
520540 Ceres/GO	0	0	3	1	2	5												
520547 Chapadão do Céu/GO	1	0	0	0	0	0	1	0	0	0	0	2				0	0	0
500295 Chapadão do Sul/MS				0	0	0	0	0	0	0	0	1						
510320 Colíder/MT	2	0	0	0	2	0				0	1	0						
510325 Colniza/MT	0	0	0	0	0	1												
510330 Comodoro/MT	0	3	0															
510335 Confresa/MT																		
510336 Conquista D'Oeste/MT										0	0	1						
500320 Corumbá/MS	0	0	0	0	0	0												
520590 Corumbamba/GO																		
520620 Cristalina/GO	3	0	0	3	0	0												
510340 Cuiabá/MT	0	0	0	0	0	0	0	0	0									
520660 Cumari/GO										0	0	1						
500348 Dois Irmãos do Buriti/MS				1	0	0				1	0	0						
510360 Dom Aquino/MT	0	0	2															
500370 Dourados/MS	0	0	0	0	0	0	0	0	0	0	0	0	0	0	0	0	0	0
500390 Figueirão/MS																		
510385 Gaúcha do Norte/MT				0	1	0												
500400 Glória de Dourados/MS	0	1	0	0	0	2				0	0	1						
520840 Goianópolis/GO	0	0	0	0	0	1				0	0	1						
520870 Goiânia/GO	50	0	0	1	0	0												
520910 Goiatuba/GO										0	0	2						
520920 Guaporé/GO																		
520929 Guaraitá/GO	0	0	0	0	0	1				1	0	0	0	0	0	0	0	0
520940 Guarani de Goiás/GO																		
510410 Guarantã do Norte/MT	0	0	0	0	1	0				0	2	0						
520945 Guarinos/GO				0	0	1												
520960 Heitorai/GO																		
520980 Hidrolina/GO	0	0	0	0	0	0	0	0	0	0	0	2	0	0	0	0	0	0
520990 Iaciara/GO	0	0	1	0	0	0	0	0	0	0	0	1	0	0	0	0	0	0
500430 Iguatemi/MS	0	0	0	0	0	4	0	0	0	0	0	0	0	0	0	0	0	0
500440 Inocência/MS	0	0	1	0	0	2				0	0	3						
521010 Ipameri/GO	0	0	3	0	0	1				0	0	2						
521020 Iporá/GO	0	0	2	0	0	2	0	0	0	0	0	1	0	0	0	0	0	0
521056 Itaguari/GO	0	1	0	0	0	1				0	0	1						

TABELA Co04a - INFORMAÇÕES SOBRE VEÍCULOS DE AGENTES PÚBLICOS
NA COLETA DE RESÍDUOS SÓLIDOS DOMICILIARES E PÚBLICOS

ANO DE
REFERÊNCIA
2009

Município		Quantidade de veículos de agentes públicos, por idade, em anos																	
		Caminhão compactador			Cam. bascul. carroceria ou baú			Caminhões poliguindaste			Trator agrícola com reboque			Tração animal			Embarcações		
		Até 5	6 a 10	Mais de 10	Até 5	6 a 10	Mais de 10	Até 5	6 a 10	Mais de 10	Até 5	6 a 10	Mais de 10	Até 5	6 a 10	Mais de 10	Até 5	6 a 10	Mais de 10
		unidade	unidade	unidade	unidade	unidade	unidade	unidade	unidade	unidade	unidade	unidade	unidade	unidade	unidade	unidade	unidade	unidade	unidade
Código	Nome/UF	Co054	Co055	Co056	Co063	Co064	Co065	Co072	Co073	Co074	Co081	Co082	Co083	Co090	Co091	Co092	Co155	Co156	Co157
Região Centro-Oeste		Co054	Co055	Co056	Co063	Co064	Co065	Co072	Co073	Co074	Co081	Co082	Co083	Co090	Co091	Co092	Co155	Co156	Co157
521060	Itaguaru/GO	0	0	1	0	0	1												
500450	Itaporá/MS				0	0	7												
521130	Itarumã/GO																		
521140	Itauçu/GO																		
510460	Itiquira/MT	1	0	0	2	0	0												
500470	Ivinhema/MS	0	0	1	0	0	1				0	0	1						
510480	Jaciara/MT	0	0	3							0	0	1	0	0	8			
521180	Jaraguá/GO	0	0	0	0	0	0	0	0	0	0	0	0	0	0	0	0	0	0
521190	Jataí/GO	0	0	0	0	0	4				0	0	2				0	0	0
500510	Jateí/MS	0	0	1	0	0	1												
521210	Joviânia/GO																		
510515	Juina/MT	0	0	2	0	0	2												
521220	Jussara/GO	0	2	0	0	0	4												
521225	Lagoa Santa/GO																		
510525	Lucas do Rio Verde/MT	2	1	1															
521250	Luziânia/GO	0	0	5	0	0	0												
500540	Maracaju/MS	0	0	0															
510558	Marcelândia/MT				0	0	3				0	0	1						
521290	Marzagão/GO																		
521295	Matrinchã/GO				0	0	1												
510560	Matupá/MT	0	0	0															
521300	Maurilândia/GO				0	3	0												
521305	Mimoso de Goiás/GO										0	1	0						
521310	Mineiros/GO	0	0	0	0	2	0	0	1	0	0	1	0						
510562	Mirassol d'Oeste/MT	0	0	1	0	0	2				0	0	2						
521370	Montes Claros de Goiás/GO				0	0	2				0	0	2						
521375	Montividiu/GO	0	1	0	0	1	0				0	0	1						
521385	Morro Agudo de Goiás/GO				0	0	1				0	0	1						
500570	Navirai/MS	3	0	0							0	0	2						
521450	Nerópolis/GO	0	2	0							0	0	1						
510600	Nortelândia/MT				2	3	0				1	0	0						
510610	Nossa Senhora do Livramento/MT																		
500620	Nova Andradina/MS	3	0	0	0	0	2				0	0	4						
521480	Nova Aurora/GO																		
521487	Nova Iguaçu de Goiás/GO	0	1	0	0	0	1	0	0	0	0	0	0	0	0	0	0	0	0
510885	Nova Marilândia/MT				1	0	0												
510622	Nova Mutum/MT	0	2	0	0	1	1				0	1	2	0	0	0	0	0	0
510617	Nova Nazaré/MT																		
510623	Nova Olímpia/MT																		

**TABELA Co04a - INFORMAÇÕES SOBRE VEÍCULOS DE AGENTES PÚBLICOS
NA COLETA DE RESÍDUOS SÓLIDOS DOMICILIARES E PÚBLICOS**

ANO DE
REFERÊNCIA
2009

Município	Quantidade de veículos de agentes públicos, por idade, em anos																	
	Caminhão compactador			Cam. bascul. carroceria ou baú			Caminhões poliguindaste			Trator agrícola com reboque			Tração animal			Embarcações		
	Até 5	6 a 10	Mais de 10	Até 5	6 a 10	Mais de 10	Até 5	6 a 10	Mais de 10	Até 5	6 a 10	Mais de 10	Até 5	6 a 10	Mais de 10	Até 5	6 a 10	Mais de 10
	unidade	unidade	unidade	unidade	unidade	unidade	unidade	unidade	unidade	unidade	unidade	unidade	unidade	unidade	unidade	unidade	unidade	unidade
Código Nome/UF	Co054	Co055	Co056	Co063	Co064	Co065	Co072	Co073	Co074	Co081	Co082	Co083	Co090	Co091	Co092	Co155	Co156	Co157
Região Centro-Oeste																		
510619 Nova Santa Helena/MT				0	24	0												
521500 Nova Veneza/GO																		
510625 Nova Xavantina/MT	0	0	1	0	0	2				0	0	1						
521523 Novo Gama/GO				0	1	0												
521525 Novo Planalto/GO																		
521560 Padre Bernardo/GO	0	0	1	0	0	0	0	0	0	0	0	0	0	0	0	0	0	0
521680 Petrolina de Goiás/GO																		
500690 Porto Murtinho/MS	2	0	0	0	2	0				3	0	0						
510700 Poxoréo/MT				0	1	0				0	1	0						
521839 Professor Jamil/GO				0	0	1				0	0	1						
521850 Quirinópolis/GO	1	0	4	0	4	8				0	0	3	0	0	0	0	0	0
510719 Ribeirãozinho/MT				2	0	0				1	0	0						
500720 Rio Brilhante/MS										0	0	0						
521880 Rio Verde/GO	0	0	0	0	0	0				0	0	0						
510775 Salto do Céu/MT				0	0	1.981												
510724 Santa Carmem/MT																		
510774 Santa Cruz do Xingu/MT				0	0	1				0	1	0						
521940 Santa Rita do Araguaia/GO				0	0	0	0	0	0	0	0	0						
500755 Santa Rita do Pardo/MS				0	0	1												
510777 Santa Terezinha/MT				0	0	20												
521971 Santo Antônio da Barra/GO																		
521990 São Francisco de Goiás/GO																		
500769 São Gabriel do Oeste/MS	0	1	1															
510735 São José do Xingu/MT				0	0	0												
522015 São Luiz do Norte/GO	0	0	0	0	0	2	0	0	0	0	1	3	0	0	0	0	0	0
522026 São Miguel do Passa Quatro/GO										0	0	3						
510787 Sapezal/MT	0	0	0															
500780 Selvíria/MS	0	0	1							1	0	0						
500770 Sete Quedas/MS	0	1	0	0	3	0	0	1	0	0	0	2						
510795 Tangará da Serra/MT	0	0	0	0	0	0												
500797 Taquarussu/MS										0	0	3						
500800 Terenos/MS	0	0	0	0	0	1.983												
510820 Torixoréu/MT				0	0	1												
522130 Três Ranchos/GO	0	0	0	0	0	0				0	0	1						
522150 Turvânia/GO				1	0	0				3	0	0						
522170 Uruana/GO																		
510840 Várzea Grande/MT																		
510850 Vera/MT	0	0	1	0	0	2	0	0	0	0	0	0	0	0	0	0	0	0
522200 Vianópolis/GO																		

TABELA Co04a - INFORMAÇÕES SOBRE VEÍCULOS DE AGENTES PÚBLICOS
NA COLETA DE RESÍDUOS SÓLIDOS DOMICILIARES E PÚBLICOS

ANO DE
REFERÊNCIA
2009

Município	Quantidade de veículos de agentes públicos, por idade, em anos																	
	Caminhão compactador			Cam. bascul. carroceria ou baú			Caminhões poliguindaste			Trator agrícola com reboque			Tração animal			Embarcações		
	Até 5	6 a 10	Mais de 10	Até 5	6 a 10	Mais de 10	Até 5	6 a 10	Mais de 10	Até 5	6 a 10	Mais de 10	Até 5	6 a 10	Mais de 10	Até 5	6 a 10	Mais de 10
	unidade	unidade	unidade	unidade	unidade	unidade	unidade	unidade	unidade	unidade	unidade	unidade	unidade	unidade	unidade	unidade	unidade	unidade
Região Centro-Oeste	Co054	Co055	Co056	Co063	Co064	Co065	Co072	Co073	Co074	Co081	Co082	Co083	Co090	Co091	Co092	Co155	Co156	Co157
510550 Vila Bela da Santíssima Trindade/MT				1	0	0												

TABELA Co04b

INFORMAÇÕES SOBRE VEÍCULOS DE AGENTES PRIVADOS
NA COLETA DE RESÍDUOS SÓLIDOS DOMICILIARES E PÚBLICOS

**TABELA Co04b - INFORMAÇÕES SOBRE VEÍCULOS DE AGENTES PRIVADOS
NA COLETA DE RESÍDUOS SÓLIDOS DOMICILIARES E PÚBLICOS**

ANO DE
REFERÊNCIA
2009

Município	Quantidade de veículos dos agentes privados, por idade, em anos																	
	Caminhão compactador			Cam. bascul. carroceria ou baú			Caminhões poliguindaste			Trator agrícola com reboque			Tração animal			Embarcações		
	Até 5	6 a 10	Mais de 10	Até 5	6 a 10	Mais de 10	Até 5	6 a 10	Mais de 10	Até 5	6 a 10	Mais de 10	Até 5	6 a 10	Mais de 10	Até 5	6 a 10	Mais de 10
	unidade	unidade	unidade	unidade	unidade	unidade	unidade	unidade	unidade	unidade	unidade	unidade	unidade	unidade	unidade	unidade	unidade	unidade
Código Nome/UF	Co057	Co058	Co059	Co066	Co067	Co068	Co075	Co076	Co077	Co084	Co085	Co086	Co093	Co094	Co095	Co158	Co159	Co160
Região Centro-Oeste																		
520013 Acreúna/GO	0	0	0	0	0	0	0	0	0	0	0	0	0	0	0	0	0	0
520020 Água Limpa/GO				0	0	0												
500025 Alcinópolis/MS				0	0	1												
520030 Alexânia/GO	0	0	0	0	0	0				0	0	0						
510030 Alto Araguaia/MT	0	0	0	1	0	0												
510060 Alto Taquari/MT	0	0	0	0	0	0				0	0	0						
520080 Alvorada do Norte/GO	0	0	0	0	0	1	0	0	0	0	0	0	0	0	0	0	0	0
520085 Americano do Brasil/GO										0	0	0						
500070 Anastácio/MS	0	0	0	0	0	0				0	0	0						
500080 Anaurilândia/MS				0	0	3				0	0	0						
520130 Anicuns/GO																		
500090 Antônio João/MS				0	0	0				0	0	0						
520150 Aporé/GO							0	0	0									
510120 Araguinha/MT				0	0	0				0	0	0						
520215 Araguapaz/GO				0	0	0				0	0	0						
510130 Arenópolis/MT	0	0	0	0	0	0				0	0	0	0	0	0			
520235 Arenópolis/GO																		
520280 Avelinópolis/GO				0	0	1												
500150 Bandeirantes/MS																		
510170 Barra do Bugres/MT	0	0	0	0	0	0												
510180 Barra do Garças/MT																		
520330 Bela Vista de Goiás/GO	0	0	0	0	0	0				0	0	0						
500210 Bela Vista/MS	0	0	0	0	0	0				0	0	0						
500215 Bodoquena/MS				0	0	0				0	0	0						
500220 Bonito/MS																		
530010 Brasília/DF	125	0	0	39	0	0												
520390 Buriti Alegre/GO																		
500240 Caarapó/MS	0	0	0	0	0	0				0	0	0						
520400 Cabeceiras/GO	0	0	0	0	0	0												
510250 Cáceres/MT	0	4	0	1	0	0												
520430 Caçu/GO	0	0	0	0	1	0	0	0	0	0	0	0	0	0	0	0	0	0
500260 Camapuã/MS	0	0	0	0	1	0	0	0	0	0	0	0	0	0	0	0	0	0
520460 Campestre de Goiás/GO	0	0	0	0	0	0	0	0	0	0	0	0						
510260 Campinápolis/MT																		
520470 Campinorte/GO																		
500270 Campo Grande/MS	28	0	0	0	0	0	0	0	0	0	0	0	0	0	0	0	0	0
520485 Campo Limpo de Goiás/GO																		
510263 Campo Novo do Parecis/MT																		
520490 Campos Belos/GO	0	0	0															

**TABELA Co04b - INFORMAÇÕES SOBRE VEÍCULOS DE AGENTES PRIVADOS
NA COLETA DE RESÍDUOS SÓLIDOS DOMICILIARES E PÚBLICOS**

 ANO DE
REFERÊNCIA
2009

Município	Quantidade de veículos dos agentes privados, por idade, em anos																	
	Caminhão compactador			Cam. bascul. carroceria ou baú			Caminhões poliguindaste			Trator agrícola com reboque			Tração animal			Embarcações		
	Até 5	6 a 10	Mais de 10	Até 5	6 a 10	Mais de 10	Até 5	6 a 10	Mais de 10	Até 5	6 a 10	Mais de 10	Até 5	6 a 10	Mais de 10	Até 5	6 a 10	Mais de 10
	unidade	unidade	unidade	unidade	unidade	unidade	unidade	unidade	unidade	unidade	unidade	unidade	unidade	unidade	unidade	unidade	unidade	unidade
Código Nome/UF	Co057	Co058	Co059	Co066	Co067	Co068	Co075	Co076	Co077	Co084	Co085	Co086	Co093	Co094	Co095	Co158	Co159	Co160
Região Centro-Oeste																		
500280 Caracol/MS	0	0	0	0	0	0	0	0	0	0	0	0	0	0	0	0	0	0
510279 Carlinda/MT				0	0	0												
520500 Carmo do Rio Verde/GO				0	0	0												
520520 Caturai/GO																		
520540 Ceres/GO	0	0	0	0	0	0												
520547 Chapadão do Céu/GO	0	0	0	1	0	0	0	0	0	0	0	1				0	0	0
500295 Chapadão do Sul/MS				0	0	2	0	0	1	0	0	2						
510320 Colíder/MT	0	0	0	0	0	0				0	0	0						
510325 Colniza/MT	0	1	0	0	0	0												
510330 Comodoro/MT	0	0	0															
510335 Confresa/MT																		
510336 Conquista D'Oeste/MT										0	0	0						
500320 Corumbá/MS	3	1	0	0	0	1												
520590 Corumbaíba/GO																		
520620 Cristalina/GO	0	0	0	0	0	0												
510340 Cuiabá/MT	13	0	0	1	0	0	2	0	0									
520660 Cumari/GO										0	0	0						
500348 Dois Irmãos do Buriti/MS				0	0	0				0	0	0						
510360 Dom Aquino/MT	0	0	0															
500370 Dourados/MS	2	6	0	2	6	0	0	2	0	0	0	0	0	0	0	0	0	0
500390 Figueirão/MS																		
510385 Gaúcha do Norte/MT				0	0	0												
500400 Glória de Dourados/MS	0	0	0	0	0	0				0	0	0						
520840 Goianápolis/GO	0	0	1	0	0	0				0	0	0						
520870 Goiânia/GO	4	0	0	7	0	0												
520910 Goiatuba/GO										0	0	0						
520920 Guaporé/GO																		
520929 Guaraitá/GO	0	0	0	0	0	0				0	0	0	0	0	0	0	0	0
520940 Guarani de Goiás/GO																		
510410 Guarantã do Norte/MT	0	2	0	0	0	0				0	2	0						
520945 Guarinos/GO				0	0	0												
520960 Heitorai/GO																		
520980 Hidrolina/GO	0	0	0	0	0	0	0	0	0	0	0	0	0	0	0	0	0	0
520990 Iaciara/GO	0	0	0	0	0	1	0	0	0	0	0	0	0	0	0	0	0	0
500430 Iguatemi/MS	0	0	0	0	0	1	0	0	0	0	0	0	0	0	0	0	0	0
500440 Inocência/MS	0	0	0	0	0	0				0	0	0						
521010 Ipameri/GO	0	0	0	0	0	0				0	0	0						
521020 Iporá/GO	0	0	0	0	0	0	0	0	0	0	0	0	0	0	0	0	0	0
521056 Itaguari/GO	0	0	0	0	0	0				0	0	0						

TABELA Co04b - INFORMAÇÕES SOBRE VEÍCULOS DE AGENTES PRIVADOS
NA COLETA DE RESÍDUOS SÓLIDOS DOMICILIARES E PÚBLICOS

ANO DE
REFERÊNCIA
2009

Município		Quantidade de veículos dos agentes privados, por idade, em anos																	
		Caminhão compactador			Cam. bascul. carroceria ou baú			Caminhões poliguindaste			Trator agrícola com reboque			Tração animal			Embarcações		
		Até 5	6 a 10	Mais de 10	Até 5	6 a 10	Mais de 10	Até 5	6 a 10	Mais de 10	Até 5	6 a 10	Mais de 10	Até 5	6 a 10	Mais de 10	Até 5	6 a 10	Mais de 10
		unidade	unidade	unidade	unidade	unidade	unidade	unidade	unidade	unidade	unidade	unidade	unidade	unidade	unidade	unidade	unidade	unidade	unidade
Código	Nome/UF	Co057	Co058	Co059	Co066	Co067	Co068	Co075	Co076	Co077	Co084	Co085	Co086	Co093	Co094	Co095	Co158	Co159	Co160
Região Centro-Oeste		Co057	Co058	Co059	Co066	Co067	Co068	Co075	Co076	Co077	Co084	Co085	Co086	Co093	Co094	Co095	Co158	Co159	Co160
521060	Itaguaraú/GO	0	0	0	0	0	0												
500450	Itaporá/MS				0	0	0												
521130	Itarumã/GO																		
521140	Itaçu/GO																		
510460	Itiquira/MT	0	0	0	0	0	0												
500470	Ivinhema/MS	0	0	0	0	0	0				0	0	0						
510480	Jaciara/MT	0	0	0							0	0	0	0	0	0			
521180	Jaraguá/GO	0	2	0	0	5	0	0	0	0	0	1	0	0	0	0	0	0	0
521190	Jataí/GO	3	0	0	0	0	2				0	0	0				1	0	0
500510	Jateí/MS	0	0	0	0	0	0												
521210	Joviânia/GO																		
510515	Juina/MT	0	0	0	0	0	0												
521220	Jussara/GO	0	0	0	0	0	0												
521225	Lagoa Santa/GO																		
510525	Lucas do Rio Verde/MT	0	0	0															
521250	Luziânia/GO	0	0	0	0	0	5												
500540	Maracaju/MS	2	0	0															
510558	Marcelândia/MT				0	0	0				0	0	0						
521290	Marzagão/GO																		
521295	Matrinchá/GO				0	0	1												
510560	Matupá/MT	1	0	0															
521300	Maurilândia/GO				0	0	0												
521305	Mimoso de Goiás/GO										0	0	0						
521310	Mineiros/GO	3	0	0	0	0	0	0	0	0	0	0	0						
510562	Mirassol d'Oeste/MT	0	0	0	0	0	0				0	0	0						
521370	Montes Claros de Goiás/GO				0	0	0				0	0	0						
521375	Montividiu/GO	0	0	0	0	0	0				0	0	0						
521385	Morro Agudo de Goiás/GO				0	0	0				0	0	0						
500570	Navirai/MS	0	0	0							0	0	0						
521450	Nerópolis/GO	0	0	0							0	0	0						
510600	Nortelândia/MT				0	0	0				0	0	0						
510610	Nossa Senhora do Livramento/MT																		
500620	Nova Andradina/MS	0	0	0	0	0	0				0	0	0						
521480	Nova Aurora/GO																		
521487	Nova Iguaçu de Goiás/GO	0	0	0	0	0	0	0	0	0	0	0	0	0	0	0	0	0	0
510885	Nova Marilândia/MT				0	0	0												
510622	Nova Mutum/MT	0	0	0	0	0	2				0	0	0	0	0	0	0	0	0
510617	Nova Nazaré/MT																		
510623	Nova Olímpia/MT																		

**TABELA Co04b - INFORMAÇÕES SOBRE VEÍCULOS DE AGENTES PRIVADOS
NA COLETA DE RESÍDUOS SÓLIDOS DOMICILIARES E PÚBLICOS**

ANO DE
REFERÊNCIA
2009

Município	Quantidade de veículos dos agentes privados, por idade, em anos																	
	Caminhão compactador			Cam. bascul. carroceria ou baú			Caminhões poliguindaste			Trator agrícola com reboque			Tração animal			Embarcações		
	Até 5	6 a 10	Mais de 10	Até 5	6 a 10	Mais de 10	Até 5	6 a 10	Mais de 10	Até 5	6 a 10	Mais de 10	Até 5	6 a 10	Mais de 10	Até 5	6 a 10	Mais de 10
Código Nome/UF	unidade	unidade	unidade	unidade	unidade	unidade	unidade	unidade	unidade	unidade	unidade	unidade	unidade	unidade	unidade	unidade	unidade	unidade
Região Centro-Oeste	Co057	Co058	Co059	Co066	Co067	Co068	Co075	Co076	Co077	Co084	Co085	Co086	Co093	Co094	Co095	Co158	Co159	Co160
510619 Nova Santa Helena/MT				0	7	0												
521500 Nova Veneza/GO																		
510625 Nova Xavantina/MT	0	0	0	0	0	0				0	0	0						
521523 Novo Gama/GO				0	0	0												
521525 Novo Planalto/GO																		
521560 Padre Bernardo/GO	0	0	0	0	0	3	0	0	0	0	0	0	0	0	0	0	0	0
521680 Petrolina de Goiás/GO																		
500690 Porto Murtinho/MS	0	0	0	0	0	0				0	0	0						
510700 Poxoréo/MT				0	0	0				0	0	0						
521839 Professor Jamil/GO				0	0	0				0	0	0						
521850 Quirinópolis/GO	0	0	0	0	0	0				0	0	0	0	0	0	0	0	0
510719 Ribeirãozinho/MT				0	1	0				0	0	0						
500720 Rio Brilhante/MS										0	0	0						
521880 Rio Verde/GO	12	0	0	0	0	2				0	0	0						
510775 Salto do Céu/MT				0	0	0												
510724 Santa Carmem/MT																		
510774 Santa Cruz do Xingu/MT				0	0	1				0	0	0						
521940 Santa Rita do Araguaia/GO				0	1	0	0	1	0	0	1	0						
500755 Santa Rita do Pardo/MS				0	0	0												
510777 Santa Terezinha/MT				0	0	0												
521971 Santo Antônio da Barra/GO																		
521990 São Francisco de Goiás/GO																		
500769 São Gabriel do Oeste/MS	0	0	0															
510735 São José do Xingu/MT				0	0	1												
522015 São Luiz do Norte/GO	0	0	0	0	0	0	0	0	0	0	0	0	0	0	0	0	0	0
522026 São Miguel do Passa Quatro/GO										0	0	0						
510787 Sapezal/MT	0	2	0															
500780 Selvíria/MS	0	0	0							0	0	0						
500770 Sete Quedas/MS	0	0	0	0	0	0	0	0	0	0	0	0						
510795 Tangará da Serra/MT	4	0	0	0	0	1												
500797 Taquarussu/MS										0	0	0						
500800 Terenos/MS	0	0	1.9%	0	0	0												
510820 Torixoréu/MT				0	0	0												
522130 Três Ranchos/GO	1	0	0	0	0	2				0	0	0						
522150 Turvânia/GO				0	0	0				0	0	0						
522170 Uruana/GO																		
510840 Várzea Grande/MT																		
510850 Vera/MT	0	0	0	0	0	0	0	0	0	0	0	0	0	0	0	0	0	0
522200 Vianópolis/GO																		

TABELA Co04b - INFORMAÇÕES SOBRE VEÍCULOS DE AGENTES PRIVADOS
NA COLETA DE RESÍDUOS SÓLIDOS DOMICILIARES E PÚBLICOS

ANO DE
REFERÊNCIA
2009

Município		Quantidade de veículos dos agentes privados, por idade, em anos																	
		Caminhão compactador			Cam. bascul. carroceria ou baú			Caminhões poliguindaste			Trator agrícola com reboque			Tração animal			Embarcações		
Código	Nome/UF	Até 5	6 a 10	Mais de 10	Até 5	6 a 10	Mais de 10	Até 5	6 a 10	Mais de 10	Até 5	6 a 10	Mais de 10	Até 5	6 a 10	Mais de 10	Até 5	6 a 10	Mais de 10
		unidade	unidade	unidade	unidade	unidade	unidade	unidade	unidade	unidade	unidade	unidade	unidade	unidade	unidade	unidade	unidade	unidade	unidade
Região Centro-Oeste		Co057	Co058	Co059	Co066	Co067	Co068	Co075	Co076	Co077	Co084	Co085	Co086	Co093	Co094	Co095	Co158	Co159	Co160
510550	Vila Bela da Santíssima Trindade/MT				0	0	0												

TABELA Cs01
INFORMAÇÕES SOBRE COLETA SELETIVA DE RESÍDUOS SÓLIDOS

TABELA Cs01 - INFORMAÇÕES SOBRE COLETA SELETIVA DE RESÍDUOS SÓLIDOS

ANO DE
REFERÊNCIA
2009

Município		Existência de coleta seletiva	Quantidade recolhida (exceto matéria orgânica)					Forma de Execução															
			Total	Prefeitura ou SLU	Empresas contradas	Catadores c/ apoio Pref.	Outros	Porta a porta em dias específicos					Postos de entrega voluntária					Outra forma					
								Pref. ou contrat.	Catad. com Apoio	Catad. sem Apoio	Emp. ramo sucat.	Outro Executor	Pref. ou contrat.	Catad. com Apoio	Catad. sem Apoio	Emp. ramo sucat.	Outro Executor	Pref. ou contrat.	Catad. com Apoio	Catad. sem Apoio	Emp. ramo sucat.	Outro Executor	
Código	Nome/UF		t	t	t	t	t	Cs027	CS042	Cs045	Cs028	Cs030	Cs031	Cs043	Cs046	Cs032	Cs034	Cs035	Cs044	Cs047	Cs036	Cs038	
Região Centro-Oeste			Cs001	Cs026	Cs023	Cs024	Cs048	Cs025	Cs027	CS042	Cs045	Cs028	Cs030	Cs031	Cs043	Cs046	Cs032	Cs034	Cs035	Cs044	Cs047	Cs036	Cs038
520013	Acreúna/GO	Não				0			Não	Não	Não	Não	Não	Não	Não	Não	Não	Não	Não	Não	Não	Não	Não
520020	Água Limpa/GO	Não				0			Não	Não	Não	Não	Não	Não	Não	Não	Não	Não	Não	Não	Não	Não	Não
500025	Alcinópolis/MS	Não				0			Não	Não	Não	Não	Não	Não	Não	Não	Não	Não	Não	Não	Não	Não	Não
520030	Alexânia/GO	Não							Não	Não	Não	Não	Não	Não	Não	Não	Não	Não	Não	Não	Não	Não	Não
510030	Alto Araguaia/MT	Não				0			Não	Não	Não	Não	Não	Não	Não	Não	Não	Não	Não	Não	Não	Não	Não
510060	Alto Taquari/MT	Não							Não	Não	Não	Não	Não	Não	Não	Não	Não	Não	Não	Não	Não	Não	Não
520080	Alvorada do Norte/GO	Não				0			Não	Não	Não	Não	Não	Não	Não	Não	Não	Não	Não	Não	Não	Não	Não
520085	Americano do Brasil/GO	Não				0			Não	Não	Não	Não	Não	Não	Não	Não	Não	Não	Não	Não	Não	Não	Não
500070	Anastácio/MS	Não				0			Não	Não	Não	Não	Não	Não	Não	Não	Não	Não	Não	Não	Não	Não	Não
500080	Anaurilândia/MS	Sim	80	0	0	80	0		Não	Sim	Não	Não	Não	Não	Sim	Não	Não	Não	Não	Não	Não	Não	Não
520130	Anicuns/GO	Não				0			Não	Não	Não	Não	Não	Não	Não	Não	Não	Não	Não	Não	Não	Não	Não
500090	Antônio João/MS	Não				0			Não	Não	Não	Não	Não	Não	Não	Não	Não	Não	Não	Não	Não	Não	Não
520150	Aporé/GO	Não				0			Não	Não	Não	Não	Não	Não	Não	Não	Não	Não	Não	Não	Não	Não	Não
510120	Araguainha/MT	Não				0			Não	Não	Não	Não	Não	Não	Não	Não	Não	Não	Não	Não	Não	Não	Não
520215	Araguapaz/GO	Não				0			Não	Não	Não	Não	Não	Não	Não	Não	Não	Não	Não	Não	Não	Não	Não
510130	Arenópolis/MT	Não				0			Não	Não	Não	Não	Não	Não	Não	Não	Não	Não	Não	Não	Não	Não	Não
520235	Arenópolis/GO	Não				0			Não	Não	Não	Não	Não	Não	Não	Não	Não	Não	Não	Não	Não	Não	Não
520280	Avelinópolis/GO	Não				0			Não	Não	Não	Não	Não	Não	Não	Não	Não	Não	Não	Não	Não	Não	Não
500150	Bandeirantes/MS	Não				0			Não	Não	Não	Não	Não	Não	Não	Não	Não	Não	Não	Não	Não	Não	Não
510170	Barra do Bugres/MT	Não				0			Não	Não	Não	Não	Não	Não	Não	Não	Não	Não	Não	Não	Não	Não	Não
510180	Barra do Garças/MT	Não				0			Não	Não	Não	Não	Não	Não	Não	Não	Não	Não	Não	Não	Não	Não	Não
520330	Bela Vista de Goiás/GO	Sim				48			Não	Sim	Não	Não	Não	Não	Não	Não	Não	Não	Não	Não	Não	Não	Não
500210	Bela Vista/MS	Não				0			Não	Não	Não	Não	Não	Não	Não	Não	Não	Não	Não	Não	Não	Não	Não
500215	Bodoquena/MS	Não				0			Não	Não	Não	Não	Não	Não	Não	Não	Não	Não	Não	Não	Não	Não	Não
500220	Bonito/MS	Sim	360	0	0	360	0		Não	Não	Não	Não	Não	Não	Sim	Não	Não	Não	Não	Sim	Não	Não	Não
530010	Brasília/DF	Sim	15.935	15.935	0	0	0		Sim	Sim	Não	Não	Não	Sim	Sim	Não	Não	Não	Não	Sim	Não	Não	Não
520390	Buriti Alegre/GO	Não				0			Não	Não	Não	Não	Não	Não	Não	Não	Não	Não	Não	Não	Não	Não	Não
500240	Caarapó/MS	Não				0			Não	Não	Não	Não	Não	Não	Não	Não	Não	Não	Não	Não	Não	Não	Não
520400	Cabeceiras/GO	Não				0			Não	Não	Não	Não	Não	Não	Não	Não	Não	Não	Não	Não	Não	Não	Não
510250	Cáceres/MT	Não				0			Não	Não	Não	Não	Não	Não	Não	Não	Não	Não	Não	Não	Não	Não	Não
520430	Caçu/GO	Não				0			Não	Não	Não	Não	Não	Não	Não	Não	Não	Não	Não	Não	Não	Não	Não
500260	Camapuã/MS	Não				0			Não	Não	Não	Não	Não	Não	Não	Não	Não	Não	Não	Não	Não	Não	Não
520460	Campestre de Goiás/GO	Não				0			Não	Não	Não	Não	Não	Não	Não	Não	Não	Não	Não	Não	Não	Não	Não
510260	Campinápolis/MT								Não	Não	Não	Não	Não	Não	Não	Não	Não	Não	Não	Não	Não	Não	Não
520470	Campinorte/GO	Não				0			Não	Não	Não	Não	Não	Não	Não	Não	Não	Não	Não	Não	Não	Não	Não
500270	Campo Grande/MS	Sim							Não	Não	Não	Não	Não	Não	Não	Não	Não	Sim	Não	Não	Não	Não	Não
520485	Campo Limpo de Goiás/GO	Não				0			Não	Não	Não	Não	Não	Não	Não	Não	Não	Não	Não	Não	Não	Não	Não
510263	Campo Novo do Parecis/MT	Não				0			Não	Não	Não	Não	Não	Não	Não	Não	Não	Não	Não	Não	Não	Não	Não
520490	Campos Belos/GO	Não				0			Não	Não	Não	Não	Não	Não	Não	Não	Não	Não	Não	Não	Não	Não	Não

TABELA Cs01 - INFORMAÇÕES SOBRE COLETA SELETIVA DE RESÍDUOS SÓLIDOS

ANO DE
REFERÊNCIA
2009

Município		Existência de coleta seletiva	Quantidade recolhida (exceto matéria orgânica)					Forma de Execução														
			Total	Prefeitura ou SLU	Empresas contradas	Catadores c/ apoio Pref.	Outros	Porta a porta em dias específicos					Postos de entrega voluntária					Outra forma				
								Pref. ou contrat.	Catad. com Apoio	Catad. sem Apoio	Emp. ramo sucat.	Outro Executor	Pref. ou contrat.	Catad. com Apoio	Catad. sem Apoio	Emp. ramo sucat.	Outro Executor	Pref. ou contrat.	Catad. com Apoio	Catad. sem Apoio	Emp. ramo sucat.	Outro Executor
Código	Nome/UF		t	t	t	t	t	Cs027	CS042	Cs045	Cs028	Cs030	Cs031	Cs043	Cs046	Cs032	Cs034	Cs035	Cs044	Cs047	Cs036	Cs038
Região Centro-Oeste			Cs001	Cs026	Cs023	Cs024	Cs048	Cs025														
500280	Caracol/MS	Não							Não	Não	Não	Não	Não	Não	Não	Não	Não	Não	Não	Não	Não	Não
510279	Carlinda/MT	Não				0			Não	Não	Não	Não	Não	Não	Não	Não	Não	Não	Não	Não	Não	Não
520500	Carmo do Rio Verde/GO	Não				0			Não	Não	Não	Não	Não	Não	Não	Não	Não	Não	Não	Não	Não	Não
520520	Caturai/GO	Não				0			Não	Não	Não	Não	Não	Não	Não	Não	Não	Não	Não	Não	Não	Não
520540	Ceres/GO	Não				0			Não	Não	Não	Não	Não	Não	Não	Não	Não	Não	Não	Não	Não	Não
520547	Chapadão do Céu/GO	Sim	497	495	2	0	0		Não	Não	Não	Não	Não	Não	Não	Não	Não	Não	Não	Não	Não	Não
500295	Chapadão do Sul/MS	Não				0			Não	Não	Não	Não	Não	Não	Não	Não	Não	Não	Não	Não	Não	Não
510320	Colider/MT	Sim	1.026	896	0	130	0		Sim	Não	Não	Não	Não	Não	Não	Não	Não	Não	Não	Não	Não	Não
510325	Colniza/MT	Não				0			Não	Não	Não	Não	Não	Não	Não	Não	Não	Não	Não	Não	Não	Não
510330	Comodoro/MT	Não				0			Não	Não	Não	Não	Não	Não	Não	Não	Não	Não	Não	Não	Não	Não
510335	Confresa/MT	Não				0			Não	Não	Não	Não	Não	Não	Não	Não	Não	Não	Não	Não	Não	Não
510336	Conquista D'Oeste/MT	Não				0			Não	Não	Não	Não	Não	Não	Não	Não	Não	Não	Não	Não	Não	Não
500320	Corumbá/MS	Sim							Sim	Não	Não	Não	Não	Não	Não	Não	Não	Não	Não	Sim	Não	Não
520590	Corumbáiba/GO	Não				0			Não	Não	Não	Não	Não	Não	Não	Não	Não	Não	Não	Não	Não	Não
520620	Cristalina/GO	Sim	109	0	0	109	0		Não	Sim	Não	Não	Não	Sim	Não	Não	Não	Não	Não	Não	Não	Não
510340	Cuiabá/MT	Sim							Não	Não	Não	Não	Não	Não	Não	Não	Não	Não	Não	Não	Não	Não
520660	Cumari/GO	Não				0			Não	Não	Não	Não	Não	Não	Não	Não	Não	Não	Não	Não	Não	Não
500348	Dois Irmãos do Buriti/MS	Não				0			Não	Não	Não	Não	Não	Não	Não	Não	Não	Não	Não	Não	Não	Não
510360	Dom Aquino/MT	Não				0			Não	Não	Não	Não	Não	Não	Não	Não	Não	Não	Não	Não	Não	Não
500370	Dourados/MS	Sim	563	0	260	302	0		Sim	Não	Não	Não	Não	Sim	Não	Não	Não	Não	Não	Não	Não	Não
500390	Figueirão/MS	Não				0			Não	Não	Não	Não	Não	Não	Não	Não	Não	Não	Não	Não	Não	Não
510385	Gaúcha do Norte/MT	Não				0			Não	Não	Não	Não	Não	Não	Não	Não	Não	Não	Não	Não	Não	Não
500400	Glória de Dourados/MS	Não				0			Não	Não	Não	Não	Não	Não	Não	Não	Não	Não	Não	Não	Não	Não
520840	Goianápolis/GO	Não				0			Não	Não	Não	Não	Não	Não	Não	Não	Não	Não	Não	Não	Não	Não
520870	Goiania/GO	Sim	3.295	3.295	0	0	0		Sim	Não	Não	Não	Não	Sim	Não	Não	Não	Não	Não	Não	Não	Não
520910	Goiatuba/GO	Não				0			Não	Não	Não	Não	Não	Não	Não	Não	Não	Não	Não	Não	Não	Não
520920	Guapó/GO								Não	Não	Não	Não	Não	Não	Não	Não	Não	Não	Não	Não	Não	Não
520929	Guaraíta/GO	Não				0			Não	Não	Não	Não	Não	Não	Não	Não	Não	Não	Não	Não	Não	Não
520940	Guarani de Goiás/GO	Não				0			Não	Não	Não	Não	Não	Não	Não	Não	Não	Não	Não	Não	Não	Não
510410	Guarantã do Norte/MT	Não				0			Não	Não	Não	Não	Não	Não	Não	Não	Não	Não	Não	Não	Não	Não
520945	Guarinos/GO	Não				0			Não	Não	Não	Não	Não	Não	Não	Não	Não	Não	Não	Não	Não	Não
520960	Heitorai/GO	Sim	0	0	0	0	0		Sim	Não	Não	Não	Não	Não	Não	Não	Não	Não	Não	Não	Não	Não
520980	Hidrolina/GO	Não				0			Não	Não	Não	Não	Não	Não	Não	Não	Não	Não	Não	Não	Não	Não
520990	Iaciara/GO	Não				0			Não	Não	Não	Não	Não	Não	Não	Não	Não	Não	Não	Não	Não	Não
500430	Iguatemi/MS	Não				0			Não	Não	Não	Não	Não	Não	Não	Não	Não	Não	Não	Não	Não	Não
500440	Inocência/MS	Não				0			Não	Não	Não	Não	Não	Não	Não	Não	Não	Não	Não	Não	Não	Não
521010	Ipameri/GO	Não				0			Não	Não	Não	Não	Não	Não	Não	Não	Não	Não	Não	Não	Não	Não
521020	Iporá/GO	Sim	200	0	0	0	200		Sim	Não	Não	Não	Não	Não	Sim	Sim	Não	Sim	Não	Não	Não	Não
521056	Itaguari/GO	Não				0			Não	Não	Não	Não	Não	Não	Não	Não	Não	Não	Não	Não	Não	Não

TABELA Cs01 - INFORMAÇÕES SOBRE COLETA SELETIVA DE RESÍDUOS SÓLIDOS

ANO DE
REFERÊNCIA
2009

Município		Existência de coleta seletiva	Quantidade recolhida (exceto matéria orgânica)					Forma de Execução															
			Total	Prefeitura ou SLU	Empresas contradas	Catadores c/ apoio Pref.	Outros	Porta a porta em dias específicos					Postos de entrega voluntária					Outra forma					
								Pref. ou contrat.	Catad. com Apoio	Catad. sem Apoio	Emp. ramo sucateamento	Outro Executor	Pref. ou contrat.	Catad. com Apoio	Catad. sem Apoio	Emp. ramo sucateamento	Outro Executor	Pref. ou contrat.	Catad. com Apoio	Catad. sem Apoio	Emp. ramo sucateamento	Outro Executor	
Código	Nome/UF		t	t	t	t	t	Cs027	CS042	Cs045	Cs028	Cs030	Cs031	Cs043	Cs046	Cs032	Cs034	Cs035	Cs044	Cs047	Cs036	Cs038	
Região Centro-Oeste			Cs001	Cs026	Cs023	Cs024	Cs048	Cs025	Cs027	CS042	Cs045	Cs028	Cs030	Cs031	Cs043	Cs046	Cs032	Cs034	Cs035	Cs044	Cs047	Cs036	Cs038
521060	Itaguara/GO	Não				0			Não	Não	Não	Não	Não	Não	Não	Não	Não	Não	Não	Não	Não	Não	
500450	Itaporã/MS	Não				0			Não	Não	Não	Não	Não	Não	Não	Não	Não	Não	Não	Não	Não	Não	
521130	Itarumã/GO								Não	Não	Não	Não	Não	Não	Não	Não	Não	Não	Não	Não	Não	Não	
521140	Itauçu/GO	Sim							Não	Não	Não	Não	Não	Não	Não	Não	Não	Não	Não	Não	Não	Não	
510460	Itiquira/MT	Não				0			Não	Não	Não	Não	Não	Não	Não	Não	Não	Não	Não	Não	Não	Não	
500470	Ivinhema/MS	Não				0			Não	Não	Não	Não	Não	Não	Não	Não	Não	Não	Não	Não	Não	Não	
510480	Jaciara/MT	Não				0			Não	Não	Não	Não	Não	Não	Não	Não	Não	Não	Não	Não	Não	Não	
521180	Jaraguá/GO	Não				0			Não	Não	Não	Não	Não	Não	Não	Não	Não	Não	Não	Não	Não	Não	
521190	Jatã/GO	Não				0			Não	Não	Não	Não	Não	Não	Não	Não	Não	Não	Não	Não	Não	Não	
500510	Jateí/MS	Sim		38					Sim	Não	Não	Não	Não	Não	Não	Não	Não	Não	Não	Não	Não	Não	
521210	Joviânia/GO	Sim	22	13	0	0	8		Não	Não	Não	Não	Não	Não	Não	Não	Não	Não	Não	Não	Não	Não	
510515	Juina/MT	Não				0			Não	Não	Não	Não	Não	Não	Não	Não	Não	Não	Não	Não	Não	Não	
521220	Jussara/GO	Não							Não	Não	Não	Não	Não	Não	Não	Não	Não	Não	Não	Não	Não	Não	
521225	Lagoa Santa/GO	Não				0			Não	Não	Não	Não	Não	Não	Não	Não	Não	Não	Não	Não	Não	Não	
510525	Lucas do Rio Verde/MT	Sim	300	300	0	0	0		Sim	Não	Não	Não	Não	Não	Não	Não	Não	Não	Não	Não	Não	Não	
521250	Luziânia/GO	Sim	8.065	0	0	8.065	0		Não	Não	Não	Não	Não	Não	Não	Não	Não	Não	Não	Não	Não	Não	
500540	Maracaju/MS	Não				0			Não	Não	Não	Não	Não	Não	Não	Não	Não	Não	Não	Não	Não	Não	
510558	Marcelândia/MT	Não				0			Não	Não	Não	Não	Não	Não	Não	Não	Não	Não	Não	Não	Não	Não	
521290	Marzagão/GO	Não				0			Não	Não	Não	Não	Não	Não	Não	Não	Não	Não	Não	Não	Não	Não	
521295	Matrinchá/GO	Sim	0	0	0	0	0		Sim	Não	Não	Não	Não	Não	Não	Não	Não	Não	Não	Não	Não	Não	
510560	Matupá/MT	Não				0			Não	Não	Não	Não	Não	Não	Não	Não	Não	Não	Não	Não	Não	Não	
521300	Maurilândia/GO	Não				0			Não	Não	Não	Não	Não	Não	Não	Não	Não	Não	Não	Não	Não	Não	
521305	Mimoso de Goiás/GO	Não				0			Não	Não	Não	Não	Não	Não	Não	Não	Não	Não	Não	Não	Não	Não	
521310	Mineiros/GO	Não				0			Não	Não	Não	Não	Não	Não	Não	Não	Não	Não	Não	Não	Não	Não	
510562	Mirassol d'Oeste/MT	Não				0			Não	Não	Não	Não	Não	Não	Não	Não	Não	Não	Não	Não	Não	Não	
521370	Montes Claros de Goiás/GO	Não				0			Não	Não	Não	Não	Não	Não	Não	Não	Não	Não	Não	Não	Não	Não	
521375	Montividiu/GO	Não				0			Não	Não	Não	Não	Não	Não	Não	Não	Não	Não	Não	Não	Não	Não	
521385	Morro Agudo de Goiás/GO	Não				0			Não	Não	Não	Não	Não	Não	Não	Não	Não	Não	Não	Não	Não	Não	
500570	Naviraí/MS	Não				0			Não	Não	Não	Não	Não	Não	Não	Não	Não	Não	Não	Não	Não	Não	
521450	Nerópolis/GO	Não				0			Não	Não	Não	Não	Não	Não	Não	Não	Não	Não	Não	Não	Não	Não	
510600	Nortelândia/MT	Não				0			Não	Não	Não	Não	Não	Não	Não	Não	Não	Não	Não	Não	Não	Não	
510610	Nossa Senhora do Livramento/MT								Não	Não	Não	Não	Não	Não	Não	Não	Não	Não	Não	Não	Não	Não	
500620	Nova Andradina/MS	Sim	1.000	0	0	1.000	0		Não	Sim	Não	Não	Não	Não	Não	Não	Não	Não	Não	Não	Não	Não	
521480	Nova Aurora/GO	Não				0			Não	Não	Não	Não	Não	Não	Não	Não	Não	Não	Não	Não	Não	Não	
521487	Nova Iguaçu de Goiás/GO	Não				0			Não	Não	Não	Não	Não	Não	Não	Não	Não	Não	Não	Não	Não	Não	
510885	Nova Marilândia/MT	Não				0			Não	Não	Não	Não	Não	Não	Não	Não	Não	Não	Não	Não	Não	Não	
510622	Nova Mutum/MT	Sim	85	85	0	0	0		Sim	Não	Não	Não	Não	Sim	Não	Não	Não	Não	Não	Não	Não	Sim	
510617	Nova Nazaré/MT	Não				0			Não	Não	Não	Não	Não	Não	Não	Não	Não	Não	Não	Não	Não	Não	
510623	Nova Olímpia/MT								Não	Não	Não	Não	Não	Não	Não	Não	Não	Não	Não	Não	Não	Não	

TABELA Cs01 - INFORMAÇÕES SOBRE COLETA SELETIVA DE RESÍDUOS SÓLIDOS

ANO DE
REFERÊNCIA
2009

Município		Existência de coleta seletiva	Quantidade recolhida (exceto matéria orgânica)					Forma de Execução															
			Total	Prefeitura ou SLU	Empresas contradas	Catadores c/ apoio Pref.	Outros	Porta a porta em dias específicos					Postos de entrega voluntária					Outra forma					
								Pref. ou contrat.	Catad. com Apoio	Catad. sem Apoio	Emp. ramo sucat.	Outro Executor	Pref. ou contrat.	Catad. com Apoio	Catad. sem Apoio	Emp. ramo sucat.	Outro Executor	Pref. ou contrat.	Catad. com Apoio	Catad. sem Apoio	Emp. ramo sucat.	Outro Executor	
Código	Nome/UF		t	t	t	t	t	Cs027	CS042	Cs045	Cs028	Cs030	Cs031	Cs043	Cs046	Cs032	Cs034	Cs035	Cs044	Cs047	Cs036	Cs038	
Região Centro-Oeste			Cs001	Cs026	Cs023	Cs024	Cs048	Cs025	Cs027	CS042	Cs045	Cs028	Cs030	Cs031	Cs043	Cs046	Cs032	Cs034	Cs035	Cs044	Cs047	Cs036	Cs038
510619	Nova Santa Helena/MT	Não				0		Não	Não	Não	Não	Não	Não	Não	Não	Não	Não	Não	Não	Não	Não	Não	
521500	Nova Veneza/GO	Não				0		Não	Não	Não	Não	Não	Não	Não	Não	Não	Não	Não	Não	Não	Não	Não	
510625	Nova Xavantina/MT	Não				0		Não	Não	Não	Não	Não	Não	Não	Não	Não	Não	Não	Não	Não	Não	Não	
521523	Novo Gama/GO	Não				0		Não	Não	Não	Não	Não	Não	Não	Não	Não	Não	Não	Não	Não	Não	Não	
521525	Novo Planalto/GO	Não				0		Não	Não	Não	Não	Não	Não	Não	Não	Não	Não	Não	Não	Não	Não	Não	
521560	Padre Bernardo/GO	Não				0		Não	Não	Não	Não	Não	Não	Não	Não	Não	Não	Não	Não	Não	Não	Não	
521680	Petrolina de Goiás/GO	Não				0		Não	Não	Não	Não	Não	Não	Não	Não	Não	Não	Não	Não	Não	Não	Não	
500690	Porto Murtinho/MS	Não				0		Não	Não	Não	Não	Não	Não	Não	Não	Não	Não	Não	Não	Não	Não	Não	
510700	Poxoreó/MT	Não				0		Não	Não	Não	Não	Não	Não	Não	Não	Não	Não	Não	Não	Não	Não	Não	
521839	Professor Jamil/GO	Não				0		Não	Não	Não	Não	Não	Não	Não	Não	Não	Não	Não	Não	Não	Não	Não	
521850	Quirinópolis/GO	Não				0		Não	Não	Não	Não	Não	Não	Não	Não	Não	Não	Não	Não	Não	Não	Não	
510719	Ribeirãozinho/MT	Não				0		Não	Não	Não	Não	Não	Não	Não	Não	Não	Não	Não	Não	Não	Não	Não	
500720	Rio Brilhante/MS	Não						Não	Não	Não	Não	Não	Não	Não	Não	Não	Não	Não	Não	Não	Não	Não	
521880	Rio Verde/GO	Não				0		Não	Não	Não	Não	Não	Não	Não	Não	Não	Não	Não	Não	Não	Não	Não	
510775	Salto do Céu/MT							Não	Não	Não	Não	Não	Não	Não	Não	Não	Não	Não	Não	Não	Não	Não	
510724	Santa Carmem/MT	Não				0		Não	Não	Não	Não	Não	Não	Não	Não	Não	Não	Não	Não	Não	Não	Não	
510774	Santa Cruz do Xingu/MT	Não				0		Não	Não	Não	Não	Não	Não	Não	Não	Não	Não	Não	Não	Não	Não	Não	
521940	Santa Rita do Araguaia/GO	Não				0		Não	Não	Não	Não	Não	Não	Não	Não	Não	Não	Não	Não	Não	Não	Não	
500755	Santa Rita do Pardo/MS	Não				0		Não	Não	Não	Não	Não	Não	Não	Não	Não	Não	Não	Não	Não	Não	Não	
510777	Santa Terezinha/MT	Sim	0	0	0	0	0	Não	Não	Não	Não	Sim	Não	Não	Não	Não	Não	Não	Não	Não	Não	Não	
521971	Santo Antônio da Barra/GO	Não						Não	Não	Não	Não	Não	Não	Não	Não	Não	Não	Não	Não	Não	Não	Não	
521990	São Francisco de Goiás/GO	Não				0		Não	Não	Não	Não	Não	Não	Não	Não	Não	Não	Não	Não	Não	Não	Não	
500769	São Gabriel do Oeste/MS	Não				0		Não	Não	Não	Não	Não	Não	Não	Não	Não	Não	Não	Não	Não	Não	Não	
510735	São José do Xingu/MT	Não				0		Não	Não	Não	Não	Não	Não	Não	Não	Não	Não	Não	Não	Não	Não	Não	
522015	São Luiz do Norte/GO	Não				0		Não	Não	Não	Não	Não	Não	Não	Não	Não	Não	Não	Não	Não	Não	Não	
522026	São Miguel do Passa Quatro/GO	Não				0		Não	Não	Não	Não	Não	Não	Não	Não	Não	Não	Não	Não	Não	Não	Não	
510787	Sapezal/MT	Não				0		Não	Não	Não	Não	Não	Não	Não	Não	Não	Não	Não	Não	Não	Não	Não	
500780	Selvíria/MS	Não				0		Não	Não	Não	Não	Não	Não	Não	Não	Não	Não	Não	Não	Não	Não	Não	
500770	Sete Quedas/MS	Não				0		Não	Não	Não	Não	Não	Não	Não	Não	Não	Não	Não	Não	Não	Não	Não	
510795	Tangará da Serra/MT	Sim	576	288	0	288	0	Sim	Sim	Não	Não	Não	Não	Não	Não	Não	Não	Não	Não	Não	Não	Não	
500797	Taquarussu/MS	Sim	7	7	0	0	0	Sim	Não	Não	Não	Não	Não	Não	Não	Não	Não	Não	Não	Não	Não	Não	
500800	Terenos/MS	Não				0		Não	Não	Não	Não	Não	Não	Não	Não	Não	Não	Não	Não	Não	Não	Não	
510820	Torixoréu/MT	Não				0		Não	Não	Não	Não	Não	Não	Não	Não	Não	Não	Não	Não	Não	Não	Não	
522130	Três Ranchos/GO	Sim	1	0	0	1	0	Não	Não	Não	Não	Não	Não	Não	Não	Não	Não	Não	Não	Não	Não	Sim	
522150	Turvânia/GO	Não				0		Não	Não	Não	Não	Não	Não	Não	Não	Não	Não	Não	Não	Não	Não	Não	
522170	Uruana/GO	Não				0		Não	Não	Não	Não	Não	Não	Não	Não	Não	Não	Não	Não	Não	Não	Não	
510840	Várzea Grande/MT	Não				0		Não	Não	Não	Não	Não	Não	Não	Não	Não	Não	Não	Não	Não	Não	Não	
510850	Vera/MT	Sim						Não	Não	Não	Não	Não	Não	Não	Não	Não	Não	Não	Não	Não	Não	Não	
522200	Vianópolis/GO	Sim	0	0	0	0	0	Não	Não	Não	Não	Não	Não	Não	Não	Não	Não	Não	Não	Não	Não	Não	

TABELA Cs01 - INFORMAÇÕES SOBRE COLETA SELETIVA DE RESÍDUOS SÓLIDOS

ANO DE
REFERÊNCIA
2009

Município		Existência de coleta seletiva	Quantidade recolhida (exceto matéria orgânica)					Forma de Execução														
			Total	Prefeitura ou SLU	Empresas contradas	Catadores c/ apoio Pref.	Outros	Porta a porta em dias específicos					Postos de entrega voluntária					Outra forma				
								Pref. ou contrat.	Catad. com Apoio	Catad. sem Apoio	Emp. ramo sucat.	Outro Executor	Pref. ou contrat.	Catad. com Apoio	Catad. sem Apoio	Emp. ramo sucat.	Outro Executor	Pref. ou contrat.	Catad. com Apoio	Catad. sem Apoio	Emp. ramo sucat.	Outro Executor
Código	Nome/UF		t	t	t	t	t															
Região Centro-Oeste		Cs001	Cs026	Cs023	Cs024	Cs048	Cs025	Cs027	CS042	Cs045	Cs028	Cs030	Cs031	Cs043	Cs046	Cs032	Cs034	Cs035	Cs044	Cs047	Cs036	Cs038
510550	Vila Bela da Santíssima Trindade/MT	Não				0		Não	Não	Não	Não	Não	Não	Não	Não	Não	Não	Não	Não	Não	Não	Não

TABELA Cs02
INFORMAÇÕES SOBRE TRIAGEM DE RESÍDUOS SÓLIDOS
(PROVENIENTES OU NÃO DA COLETA SELETIVA)

**TABELA Cs02 - INFORMAÇÕES SOBRE TRIAGEM DE RESÍDUOS SÓLIDOS
(PROVENIENTES OU NÃO DA COLETA SELETIVA)**

 ANO DE
REFERÊNCIA
2009

Município	Materiais recuperados, exceto material orgânico e rejeito					
	Total	Papel e papelão	Plásticos	Metais	Vidros	Outros
	t	t	t	t	t	t
Código Nome/UF	Cs009	Cs010	Cs011	Cs012	Cs013	Cs014
Região Centro-Oeste						
520013 Acreúna/GO	0,0	0,0	0,0	0,0	0,0	0,0
520020 Água Limpa/GO						
500025 Alcinópolis/MS	30,0	3,0	12,0	5,0	10,0	0,0
520030 Alexânia/GO						
510030 Alto Araguaia/MT						
510060 Alto Taquari/MT	0,0	0,0	0,0	0,0	0,0	0,0
520080 Alvorada do Norte/GO	0,0	0,0	0,0	0,0	0,0	0,0
520085 Americano do Brasil/GO						
500070 Anastácio/MS						
500080 Anaurilândia/MS	80,0					
520130 Anicuns/GO	0,0	0,0	0,0	0,0	0,0	0,0
500090 Antônio João/MS						
520150 Aporé/GO						
510120 Araguainha/MT						
520215 Araguapaz/GO						
510130 Arenópolis/MT	0,0	0,0	0,0	0,0	0,0	0,0
520235 Arenópolis/GO	15,0	5,0	2,0	4,0	2,0	2,0
520280 Avelinópolis/GO	0,0	0,0	0,0	0,0	0,0	0,0
500150 Bandeirantes/MS	100,0	40,0	35,0	3,0	4,0	18,0
510170 Barra do Bugres/MT						
510180 Barra do Garças/MT						
520330 Bela Vista de Goiás/GO	48,0					
500210 Bela Vista/MS						
500215 Bodoquena/MS	0,0	0,0	0,0	0,0	0,0	0,0
500220 Bonito/MS	360,0					
530010 Brasília/DF	5.556,0	1.744,0	3.135,0	670,0	7,0	0,0
520390 Buriti Alegre/GO	0,0	0,0	0,0	0,0	0,0	0,0
500240 Caarapó/MS	112,2	28,8	25,2	43,2	9,0	6,0
520400 Cabeceiras/GO						
510250 Cáceres/MT						
520430 Caçu/GO	0,0	0,0	0,0	0,0	0,0	0,0
500260 Camapuã/MS						
520460 Campestre de Goiás/GO	0,0	0,0	0,0	0,0	0,0	0,0
510260 Campinápolis/MT						
520470 Campinorte/GO	0,0	0,0	0,0	0,0	0,0	0,0
500270 Campo Grande/MS	8.735,0	3.963,0	2.774,0	905,0	0,0	1.093,0
520485 Campo Limpo de Goiás/GO	16,5	10,0	2,0	2,0	0,5	2,0
510263 Campo Novo do Parecis/MT						
520490 Campos Belos/GO						

**TABELA Cs02 - INFORMAÇÕES SOBRE TRIAGEM DE RESÍDUOS SÓLIDOS
(PROVENIENTES OU NÃO DA COLETA SELETIVA)**

 ANO DE
REFERÊNCIA
2009

Município	Materiais recuperados, exceto material orgânico e rejeito					
	Total	Papel e papelão	Plásticos	Metais	Vidros	Outros
	t	t	t	t	t	t
Código Nome/UF						
Região Centro-Oeste	Cs009	Cs010	Cs011	Cs012	Cs013	Cs014
500280 Caracol/MS						
510279 Carlinda/MT						
520500 Carmo do Rio Verde/GO	49,0	11,0	11,0	11,0	5,0	11,0
520520 Caturai/GO	0,0	0,0	0,0	0,0	0,0	0,0
520540 Ceres/GO						
520547 Chapadão do Céu/GO	449,8	104,5	94,0	71,2	48,0	132,1
500295 Chapadão do Sul/MS	306,0	156,0	32,0	23,0	38,0	57,0
510320 Colider/MT	159,0					
510325 Colniza/MT						
510330 Comodoro/MT						
510335 Confresa/MT						
510336 Conquista D'Oeste/MT	0,0	0,0	0,0	0,0	0,0	0,0
500320 Corumbá/MS						
520590 Corumbáiba/GO						
520620 Cristalina/GO	106,0	47,0	22,0	23,0	12,0	2,0
510340 Cuiabá/MT	1.693,7	297,6	503,3	324,6	15,2	553,0
520660 Cumari/GO	0,0	0,0	0,0	0,0	0,0	0,0
500348 Dois Irmãos do Buriti/MS	0,0	0,0	0,0	0,0	0,0	0,0
510360 Dom Aquino/MT						
500370 Dourados/MS	302,4	158,1	38,2	71,8	34,3	0,0
500390 Figueirão/MS						
510385 Gaúcha do Norte/MT						
500400 Glória de Dourados/MS						
520840 Goianápolis/GO	0,0	0,0	0,0	0,0	0,0	0,0
520870 Goiânia/GO	2.306,4	1.630,9	329,5	98,8	154,9	92,3
520910 Goiatuba/GO						
520920 Guaporé/GO						
520929 Guaraitá/GO	0,0	0,0	0,0	0,0	0,0	0,0
520940 Guarani de Goiás/GO						
510410 Guarantã do Norte/MT	150,0					
520945 Guarinos/GO						
520960 Heitorai/GO	0,0	0,0	0,0	0,0	0,0	0,0
520980 Hidrolina/GO	24,5	10,0	4,0	2,5	2,0	6,0
520990 Iaciara/GO	0,0	0,0	0,0	0,0	0,0	0,0
500430 Iguatemi/MS	91,0	37,0	54,0	0,0	0,0	0,0
500440 Inocência/MS	112,0	30,0	30,0	50,0	2,0	0,0
521010 Ipameri/GO						
521020 Iporá/GO	200,0	90,0	30,0	80,0	0,0	0,0
521056 Itaguari/GO						

**TABELA Cs02 - INFORMAÇÕES SOBRE TRIAGEM DE RESÍDUOS SÓLIDOS
(PROVENIENTES OU NÃO DA COLETA SELETIVA)**

ANO DE
REFERÊNCIA
2009

Município	Materiais recuperados, exceto material orgânico e rejeito					
	Total	Papel e papelão	Plásticos	Metais	Vidros	Outros
Código Nome/UF	t	t	t	t	t	t
Região Centro-Oeste	Cs009	Cs010	Cs011	Cs012	Cs013	Cs014
521060 Itaguaru/GO						
500450 Itaporá/MS						
521130 Itarumã/GO						
521140 Itauçu/GO						
510460 Itiquira/MT	0,0	0,0	0,0	0,0	0,0	0,0
500470 Ivinhema/MS						
510480 Jaciara/MT						
521180 Jaraguá/GO						
521190 Jataí/GO						
500510 Jateí/MS	38,4	5,8	9,6	11,5	11,5	0,0
521210 Joviânia/GO	21,5	5,0	8,0	4,5	4,0	0,0
510515 Juína/MT						
521220 Jussara/GO	0,0	0,0	0,0	0,0	0,0	0,0
521225 Lagoa Santa/GO						
510525 Lucas do Rio Verde/MT	280,0	90,0	110,0	80,0	0,0	0,0
521250 Luziânia/GO	8.065,0	2.033,0	2.579,0	2.197,0	986,0	270,0
500540 Maracaju/MS						
510558 Marcelândia/MT						
521290 Marzagão/GO	0,0	0,0	0,0	0,0	0,0	0,0
521295 Matrinchã/GO	0,0	0,0	0,0	0,0	0,0	0,0
510560 Matupá/MT	0,0	0,0	0,0	0,0	0,0	0,0
521300 Maurilândia/GO	0,0	0,0	0,0	0,0	0,0	0,0
521305 Mimoso de Goiás/GO	0,0	0,0	0,0	0,0	0,0	0,0
521310 Mineiros/GO	1.264,0	364,0	486,0	242,0	122,0	50,0
510562 Mirassol d'Oeste/MT						
521370 Montes Claros de Goiás/GO	0,0	0,0	0,0	0,0	0,0	0,0
521375 Montividiu/GO						
521385 Morro Agudo de Goiás/GO	0,0	0,0	0,0	0,0	0,0	0,0
500570 Naviraí/MS						
521450 Nerópolis/GO						
510600 Nortelândia/MT						
510610 Nossa Senhora do Livramento/MT						
500620 Nova Andradina/MS	1.000,0					
521480 Nova Aurora/GO						
521487 Nova Iguaçu de Goiás/GO	0,0	0,0	0,0	0,0	0,0	0,0
510885 Nova Marilândia/MT						
510622 Nova Mutum/MT	80,5	45,7	24,0	6,0	2,4	2,4
510617 Nova Nazaré/MT						
510623 Nova Olímpia/MT						

**TABELA Cs02 - INFORMAÇÕES SOBRE TRIAGEM DE RESÍDUOS SÓLIDOS
(PROVENIENTES OU NÃO DA COLETA SELETIVA)**

 ANO DE
REFERÊNCIA
2009

Município	Materiais recuperados, exceto material orgânico e rejeito					
	Total	Papel e papelão	Plásticos	Metais	Vidros	Outros
	t	t	t	t	t	t
Código Nome/UF	Cs009	Cs010	Cs011	Cs012	Cs013	Cs014
Região Centro-Oeste						
510619 Nova Santa Helena/MT						
521500 Nova Veneza/GO	0,0	0,0	0,0	0,0	0,0	0,0
510625 Nova Xavantina/MT						
521523 Novo Gama/GO						
521525 Novo Planalto/GO	0,0	0,0	0,0	0,0	0,0	0,0
521560 Padre Bernardo/GO						
521680 Petrolina de Goiás/GO						
500690 Porto Murtinho/MS						
510700 Poxoreó/MT	0,0	0,0	0,0	0,0	0,0	0,0
521839 Professor Jamil/GO	0,0	0,0	0,0	0,0	0,0	0,0
521850 Quirinópolis/GO						
510719 Ribeirãozinho/MT						
500720 Rio Brilhante/MS						
521880 Rio Verde/GO						
510775 Salto do Céu/MT						
510724 Santa Carmem/MT						
510774 Santa Cruz do Xingu/MT						
521940 Santa Rita do Araguaia/GO	52,4	34,0	15,0	1,4	1,0	1,0
500755 Santa Rita do Pardo/MS						
510777 Santa Terezinha/MT	0,0	0,0	0,0	0,0	0,0	0,0
521971 Santo Antônio da Barra/GO	0,0	0,0	0,0	0,0	0,0	0,0
521990 São Francisco de Goiás/GO						
500769 São Gabriel do Oeste/MS	360,0	120,0	84,0	72,0	12,0	72,0
510735 São José do Xingu/MT						
522015 São Luiz do Norte/GO						
522026 São Miguel do Passa Quatro/GO	0,0	0,0	0,0	0,0	0,0	0,0
510787 Sapezal/MT						
500780 Selvíria/MS						
500770 Sete Quedas/MS	5.320,0	1.520,0	1.200,0	1.500,0	500,0	600,0
510795 Tangará da Serra/MT	480,0	200,0	120,0	50,0	10,0	100,0
500797 Taquarussu/MS	7,0	5,2	1,6	0,2	0,0	0,0
500800 Terenos/MS						
510820 Torixoréu/MT	0,0	0,0	0,0	0,0	0,0	0,0
522130 Três Ranchos/GO	1,0	0,1	0,3	0,4	0,2	0,0
522150 Turvânia/GO	8,0	5,0	2,0	0,0	0,0	1,0
522170 Uruana/GO						
510840 Várzea Grande/MT	180,0	40,0	120,0	10,0	0,0	10,0
510850 Vera/MT						
522200 Vianópolis/GO						

TABELA Cs02 - INFORMAÇÕES SOBRE TRIAGEM DE RESÍDUOS SÓLIDOS
(PROVENIENTES OU NÃO DA COLETA SELETIVA)

ANO DE
REFERÊNCIA
2009

Município		Materiais recuperados, exceto material orgânico e rejeito						
		Total	Papel e papelão	Plásticos	Metais	Vidros	Outros	
Código	Nome/UF	t	t	t	t	t	t	
Região Centro-Oeste		Cs009	Cs010	Cs011	Cs012	Cs013	Cs014	
510550	Vila Bela da Santíssima Trindade/MT	0,0	0,0	0,0	0,0	0,0	0,0	

TABELA Rs01
INFORMAÇÕES SOBRE COLETA DE RESÍDUOS SÓLIDOS DE SERVIÇOS DE
SAÚDE

TABELA Rs01 - INFORMAÇÕES SOBRE COLETA DE RESÍDUOS SÓLIDOS DE SERVIÇOS DE SAÚDE

ANO DE
REFERÊNCIA
2009

Município		Execução de coleta dif. de RSS			Veículos utilizados		Ocorr. de cobrança pela coleta diferenciada	Quant. de RSS coletados			Coleta de RSS em unidades públicas de saúde terceirizada			Trat. de RSS Terceirizado	Prefeitura controla executores	Remessa de RSS para outros municípios		
		Existe	Prefeitura ou contratada	Gerador ou contratada	Exclusivo	Da coleta domiciliar em viagem exclusiva		Total	Prefeitura ou contratados	Geradores ou contratados	Ocor- rência	Valor contratual	Inclui tratamento RSS			Valor contratual	Ocor- rência	Municípios
Código	Nome/UF	Rs020	Rs021	Rs003	Rs038	Rs036	Rs004	Rs044	Rs028	Rs008	Rs040	Rs041	Rs042	Rs043	Rs026	Rs030	Rs031	
Região Centro-Oeste		Rs020	Rs021	Rs003	Rs038	Rs036	Rs004	Rs044	Rs028	Rs008	Rs040	Rs041	Rs042	Rs043	Rs026	Rs030	Rs031	
520013	Acreúna/GO	Sim	Sim	Não	Sim	Sim	Não	1,20	1,2	0,0	Sim	6.030,00	Sim		Sim	Sim	Anapolis - Go	
520020	Água Limpa/GO	Sim	Sim		Sim	Não	Não				Sim	350,00	Não	4.200,00		Sim	Anapolis - GO	
500025	Alcinópolis/MS	Sim	Sim	Não	Sim	Não	Não	2,00	2,0	0,0	Sim	3.000,00	Não		Não	Sim	Dois vizinhos - Paraná	
520030	Alexânia/GO	Sim	Sim		Sim				48,0							Sim	A Empresa Coletora localiza-se em Anapolis-GO	
510030	Alto Araguaia/MT	Sim	Sim		Sim		Não	25,20	25,2	0,0	Sim	4.053,41	Sim		Sim	Sim	CUIABÁ - MT	
510060	Alto Taquari/MT	Não						0,00										
520080	Alvorada do Norte/GO	Sim	Não	Sim	Sim	Não		1,00	0,0	1,0					Não	Sim	Senador Canedo - Goiás.	
520085	Americano do Brasil/GO	Sim	Sim		Sim						Sim	500,00						
500070	Anastácio/MS	Sim	Sim	Sim	Sim	Sim	Não	70,00	70,0	0,0	Não				Não	Não		
500080	Anaurilândia/MS	Sim	Sim	Não	Não	Sim	Não	2,00	2,0	0,0	Não				Não	Não		
520130	Anicuns/GO	Sim	Sim	Sim	Sim	Não	Sim	1,80	1,8	0,0	Sim	5.893,00	Sim		Não	Sim	Anápolis - Goiás	
500090	Antônio João/MS	Sim	Sim	Não	Não	Sim	Não				Não				Não	Não		
520150	Aporé/GO	Sim	Sim	Não	Sim	Não	Não				Não				Não	Não		
510120	Araguainha/MT	Não						80,00										
520215	Araguapaz/GO	Sim	Sim	Não	Sim	Não	Sim	4,44	4,4	0,0	Sim	350,00	Sim		Não	Sim	Senador Canedo-Go	
510130	Arenópolis/MT	Sim	Sim	Não	Sim	Sim	Não	10,00	10,0	0,0	Não				Não	Não		
520235	Arenópolis/GO	Sim	Sim	Não	Sim	Sim	Não	0,00			Sim	4.200,00	Não		Não	Sim	São Luiz de Montes Belos-Go.	
520280	Avelinópolis/GO	Sim	Sim	Não	Sim	Sim	Sim	0,00	0,0	0,0	Sim	5.000,00	Sim		Não	Sim	São Luis de Montes Belos	
500150	Bandeirantes/MS	Sim	Sim		Sim				25,0		Não				Não	Não		
510170	Barra do Bugres/MT	Não																
510180	Barra do Garças/MT	Sim	Não	Sim				70,00							Sim	Não		
520330	Bela Vista de Goiás/GO	Sim	Sim	Sim					6.220,0		Sim	1.900,00	Sim		Não	Não		
500210	Bela Vista/MS	Não																
500215	Bodoquena/MS	Não									Sim							
500220	Bonito/MS	Sim	Sim	Não	Sim	Não	Não	5,40	5,4	0,0	Não				Não	Não		
530010	Brasília/DF	Sim	Sim	Sim	Sim	Não	Não	5.992,70	5.827,2	165,5	Sim	253,96	Não	747,90	Sim	Sim	Anápolis - GO e Cidade Ocidental - GO	
520390	Buriti Alegre/GO	Sim	Sim	Sim	Não	Sim	Não	0,00	0,0	0,0	Não				Sim	Não		
500240	Caarapó/MS	Sim	Sim		Não	Sim	Não	10,80	10,8	0,0	Não					Não		
520400	Cabeceiras/GO	Sim	Sim			Sim			1,0		Sim	500,00	Sim		Não	Sim	Anapolis/Goiás	
510250	Cáceres/MT	Sim	Sim	Não	Sim	Não	Não	72,00	72,0	0,0	Sim	6.000,00	Não	0,00	Não	Não		
520430	Caçu/GO	Sim	Sim	Sim	Sim	Sim	Não	1,00	1,0	0,0	Sim	480,00	Sim		Não	Sim	Cidade Ocidental-GO	
500260	Camapuã/MS	Sim	Sim	Não	Não	Sim	Não	36,00	36,0	0,0	Não				Não	Não		
520460	Campestre de Goiás/GO	Não						0,00			Sim		Sim					
510260	Campinápolis/MT																	
520470	Campinorte/GO	Sim	Sim	Sim	Não	Não	Sim				Sim	0,00	Não	0,00		Não		
500270	Campo Grande/MS	Sim	Sim	Não	Sim		Não	3.185,70	3.185,7	0,0	Sim	3.078,00	Não		Sim	Não		
520485	Campo Limpo de Goiás/GO	Sim	Sim	Não	Não	Não	Não	4,00	0,0		Não				Não	Sim	ANAPOLIS	
510263	Campo Novo do Parecis/MT	Sim	Sim	Não	Sim			16,00	16,0	0,0	Não				Não	Não		
520490	Campos Belos/GO	Não																

TABELA Rs01 - INFORMAÇÕES SOBRE COLETA DE RESÍDUOS SÓLIDOS DE SERVIÇOS DE SAÚDE

ANO DE
REFERÊNCIA
2009

Município		Execução de coleta dif. de RSS			Veículos utilizados		Ocorr. de cobrança pela coleta diferenciada	Quant. de RSS coletados			Coleta de RSS em unidades públicas de saúde terceirizada			Trat. de RSS Terceirizado	Prefeitura controla executores	Remessa de RSS para outros municípios	
		Existe	Prefeitura ou contratada	Gerador ou contratada	Exclusivo	Da coleta domiciliar em viagem exclusiva		Total	Prefeitura ou contratados	Geradores ou contratados	Ocor- rência	Valor contratual R\$/t	Inclui tratamento RSS	Valor contratual R\$/t		Ocor- rência	Municípios
Código	Nome/UF	Rs020	Rs021	Rs003	Rs038	Rs036	Rs004	Rs044	Rs028	Rs008	Rs040	Rs041	Rs042	Rs043	Rs026	Rs030	Rs031
Região Centro-Oeste		Rs020	Rs021	Rs003	Rs038	Rs036	Rs004	Rs044	Rs028	Rs008	Rs040	Rs041	Rs042	Rs043	Rs026	Rs030	Rs031
500280	Caracol/MS	Sim	Sim	Sim	Não	Sim	Não	15,00	15,0	0,0	Não				Não	Não	
510279	Carlinda/MT	Sim	Sim			Sim					Não				Não	Não	
520500	Carmo do Rio Verde/GO	Não															
520520	Caturai/GO	Sim	Sim	Não	Sim	Não	Não	0,00	0,0	0,0	Não				Não	Não	
520540	Ceres/GO	Sim	Sim	Não	Sim	Não	Não	2,10	2,1	0,0	Sim	4.285,71	Sim		Não	Sim	Cidade Ocidental / GO
520547	Chapadão do Céu/GO	Sim	Sim	Não	Sim	Não	Não	12,41	12,4	0,0	Não				Não	Não	
500295	Chapadão do Sul/MS	Sim	Sim	Não	Não	Não	Não	6,00	6,0	0,0	Não	50,00		85,00		Não	
510320	Colider/MT	Sim	Não	Sim	Não	Não									Não	Sim	CUIABA
510325	Colniza/MT	Sim	Sim	Não	Não	Sim	Não	10,00	10,0	0,0	Não				Não	Não	
510330	Comodoro/MT	Não															
510335	Confresa/MT	Não															
510336	Conquista D'Oeste/MT	Não									Sim		Não				
500320	Corumbá/MS	Sim	Sim	Não	Sim	Não	Não	263,00	263,0	0,0	Sim	535,00	Sim		Sim	Não	
520590	Corumbaíba/GO	Sim	Sim	Não	Não	Sim	Não	12,00	12,0	0,0	Sim	600,00	Sim		Não	Sim	anapolis goias
520620	Cristalina/GO	Sim	Sim		Sim	Não	Não	24,00	24,0	0,0	Sim	5,30	Sim		Sim	Sim	Cidade Ocidental - GO
510340	Cuiabá/MT	Sim	Sim	Sim	Sim	Não	Não	1.098,22	1.098,2	0,0	Sim	364,35	Não	3.500,00	Sim	Não	
520660	Cumari/GO	Sim	Sim	Sim	Não	Não	Não	0,60	0,6	0,0	Sim	340,00	Não	340,00	Não	Não	
500348	Dois Irmãos do Buriti/MS	Sim	Sim	Não		Sim					Não				Não	Não	
510360	Dom Aquino/MT	Sim	Sim		Sim	Não	Sim	6,00	6,0	0,0	Sim	21.000,00	Sim		Sim	Sim	brasilia-DF
500370	Dourados/MS	Sim	Sim	Não	Sim	Não	Não	408,80	408,8	0,0	Sim	430,15	Não	363,00	Não	Não	
500390	Figueirão/MS	Sim	Sim		Sim	Sim		2,80	2,8	0,0	Não				Não	Não	
510385	Gaúcha do Norte/MT	Sim	Sim	Não	Não	Sim	Não				Não				Sim	Não	
500400	Glória de Dourados/MS	Sim	Sim	Não	Não	Sim	Não										Não
520840	Goianápolis/GO	Sim	Sim	Não	Não	Sim	Não	0,00	0,0	0,0	Não				Não	Não	
520870	Goiânia/GO	Sim	Sim	Sim	Sim	Não	Não		2.573,9		Não				Sim	Não	
520910	Goiatuba/GO	Sim	Sim	Sim	Não	Não	Não	15,00	15,0	0,0	Sim	4.500,00	Sim		Sim	Sim	Anapolis-go
520920	Guapó/GO																
520929	Guaraíta/GO	Sim	Sim	Não	Não	Sim	Não	3,00	3,0	0,0	Não				Sim	Não	
520940	Guarani de Goiás/GO	Não															
510410	Guarantã do Norte/MT	Sim	Sim	Não	Sim	Sim	Não		8,0		Sim	48.000,00	Sim		Sim	Sim	Para capital onde e tratado
520945	Guarinos/GO	Não															
520960	Heitorai/GO	Sim	Sim	Não	Não	Não		0,00	0,0	0,0	Não				Sim	Não	
520980	Hidrolina/GO	Sim	Sim	Sim	Sim	Sim	Não	3,00	3,0	0,0	Sim	350,00	Sim		Não	Sim	CERES - GO
520990	Iaciara/GO	Sim	Sim	Não	Sim	Não	Não	1,00	1,0	0,0	Sim	7.680,00	Sim		Não	Sim	São luiz de Montes Belos/GO
500430	Iguatemi/MS	Sim	Sim	Não	Sim	Não	Não	3,00	3,0	0,0	Sim	3.300,00	Sim		Sim	Sim	Dois Vizinhos-PR
500440	Inocência/MS	Sim	Sim		Sim	Não	Não	4,32	4,3	0,0	Não						Não
521010	Ipameri/GO	Sim	Sim	Sim	Sim	Sim	Não		8,0		Sim	952,14			Não	Não	
521020	Iporá/GO	Sim	Sim	Sim	Sim	Não	Não	2,00	2,0	0,0	Sim	4.000,00	Sim		Não	Sim	Senador Canedo/GO - Centro Oeste Ambiental.
521056	Itaguari/GO	Não						12,00									

TABELA Rs01 - INFORMAÇÕES SOBRE COLETA DE RESÍDUOS SÓLIDOS DE SERVIÇOS DE SAÚDE

ANO DE
REFERÊNCIA
2009

Município		Execução de coleta dif. de RSS			Veículos utilizados		Ocorr. de cobrança pela coleta diferenciada	Quant. de RSS coletados			Coleta de RSS em unidades públicas de saúde terceirizada			Trat. de RSS Terceirizado	Prefeitura controla executores	Remessa de RSS para outros municípios	
		Existe	Prefeitura ou contratada	Gerador ou contratada	Exclusivo	Da coleta domiciliar em viagem exclusiva		Total	Prefeitura ou contratados	Geradores ou contratados	Ocor- rência	Valor contratual R\$/t	Inclui tratamento RSS			Valor contratual R\$/t	Ocor- rência
														t			
Código	Nome/UF	Rs020	Rs021	Rs003	Rs038	Rs036	Rs004	Rs044	Rs028	Rs008	Rs040	Rs041	Rs042	Rs043	Rs026	Rs030	Rs031
521060	Itaguara/GO	Não															
500450	Itaporã/MS	Sim	Sim		Não	Sim	Não	1,00	1,0	0,0	Não				Não	Não	
521130	Itarumã/GO																
521140	Itauçu/GO	Sim	Sim		Sim	Não	Não		1.140,0		Sim	2.630,00	Não	0,00	Sim	Sim	Senador Canedo.Go - incinera
510460	Itiquira/MT	Sim	Sim	Não	Sim	Sim	Não		1.800,0		Não				Sim	Não	
500470	Ivinhema/MS	Sim	Sim	Sim	Sim	Não	Sim				Sim	1.900,00	Sim		Sim	Não	
510480	Jaciara/MT	Sim	Sim	Sim	Sim	Sim	Não	4,00	2,5	1,5	Sim	42.000,00	Sim		Não	Sim	RONDONOPOLIS
521180	Jaraguá/GO	Sim	Sim		Não	Sim	Não	26,00	26,0	0,0	Sim	38.760,00	Não	0,00	Sim	Não	
521190	Jataí/GO	Sim	Sim	Sim	Sim	Não	Não		62,4		Sim	162.322,08	Sim		Sim	Não	
500510	Jateí/MS	Sim	Sim		Sim				1,0		Não				Não	Não	
521210	Joviânia/GO	Sim	Sim		Sim	Não	Não		1,2		Sim	5.400,00	Não	0,00	Não	Sim	Anápolis-Goiás
510515	Juina/MT	Sim	Sim	Não	Sim	Não	Não	96,00	96,0	0,0	Sim	562,50	Não	0,00	Não	Sim	TANGARA DA SERRA - MT
521220	Jussara/GO	Não															
521225	Lagoa Santa/GO	Sim	Sim	Não	Sim	Sim	Não		0,4		Sim	1,43	Sim		Sim	Não	
510525	Lucas do Rio Verde/MT	Sim	Sim	Sim	Sim	Não	Não	50,00	50,0	0,0	Sim	3.600,00	Sim		Sim	Sim	Cuiabá, onde a empresa contratada, trata o RSU.
521250	Luziânia/GO	Sim	Sim		Não	Sim	Não	778,00	778,0	0,0	Não					Não	
500540	Maracaju/MS	Sim	Sim	Não	Sim	Não	Não	1,09	1,1	0,0	Sim	9,55	Não		Não	Não	
510558	Marcelândia/MT	Sim	Sim	Sim	Não	Não	Não								Não	Não	
521290	Marzagão/GO	Sim	Sim	Não	Não	Não	Não	0,00	0,0	0,0	Não				Não	Sim	Anapolis
521295	Matrinchã/GO	Sim	Sim	Não	Sim	Não	Não	0,00	0,0	0,0	Sim	0,00	Não	0,00	Não	Não	
510560	Matupá/MT	Sim	Sim	Não	Sim	Sim	Não	31,00	31,0	0,0	Sim	1.825,00	Sim		Sim	Sim	CUIABÁ-MT.
521300	Maurilândia/GO	Sim	Sim	Não	Sim	Não	Não	0,25	0,3	0,0	Sim	5.833,00	Não	0,00	Não	Sim	GOIANIA - GO
521305	Mimoso de Goiás/GO	Não															
521310	Mineiros/GO	Sim	Sim	Sim	Sim	Sim	Sim	42,00	18,0	24,0	Sim	183,33	Sim		Não	Sim	SENADOR CANEDO (INCENERA) E ANAPOLIS (IDECO
510562	Mirassol d'Oeste/MT	Não															
521370	Montes Claros de Goiás/GO	Não						12,00									
521375	Montividiu/GO	Sim	Sim			Sim					Sim				Não	Sim	Rio Verde/GO
521385	Morro Agudo de Goiás/GO	Sim	Sim	Não	Sim	Não	Sim	0,50	0,5	0,0	Sim	0,00	Sim		Sim	Sim	Ceres-GO
500570	Naviraí/MS	Sim	Sim	Não	Sim	Não	Não	21,00	21,0	0,0	Sim	6.540,00	Não		Sim	Não	
521450	Nerópolis/GO	Sim	Sim	Não	Não	Sim	Não		12,0		Não				Não	Não	
510600	Nortelândia/MT	Não															
510610	Nossa Senhora do Livramento/MT																
500620	Nova Andradina/MS	Sim	Sim	Sim	Sim	Não	Não	16,80	7,8	9,0	Sim	7,50	Sim		Sim	Sim	Município de Maua - SP
521480	Nova Aurora/GO	Sim	Sim		Sim		Não		0,0		Sim	250,00	Sim	250,00	Não	Sim	Cinopólis - Go - Indcon Ambiental
521487	Nova Iguaçu de Goiás/GO	Sim	Não	Sim	Sim	Não		0,00	0,0	0,0					Não	Sim	GOIANIA-GO
510885	Nova Marilândia/MT	Não															
510622	Nova Mutum/MT	Não						0,00									
510617	Nova Nazaré/MT	Sim	Sim	Não													
510623	Nova Olímpia/MT	Sim	Sim	Não	Sim	Sim	Não	1.000,00	1.000,0		Não				Não	Não	

TABELA Rs01 - INFORMAÇÕES SOBRE COLETA DE RESÍDUOS SÓLIDOS DE SERVIÇOS DE SAÚDE

ANO DE
REFERÊNCIA
2009

Município		Execução de coleta dif. de RSS			Veículos utilizados		Ocorr. de cobrança pela coleta diferenciada	Quant. de RSS coletados			Coleta de RSS em unidades públicas de saúde terceirizada			Trat. de RSS Terceirizado	Prefeitura controla executores	Remessa de RSS para outros municípios	
		Existe	Prefeitura ou contratada	Gerador ou contratada	Exclusivo	Da coleta domiciliar em viagem exclusiva		Total	Prefeitura ou contratados	Geradores ou contratados	Ocor- rência	Valor contratual	Inclui tratamento RSS	Valor contratual		Ocor- rência	Municípios
Código	Nome/UF	Rs020	Rs021	Rs003	Rs038	Rs036	Rs004	Rs044	Rs028	Rs008	Rs040	Rs041	Rs042	Rs043	Rs026	Rs030	Rs031
Região Centro-Oeste		Sim	Não	Sim	Sim	Não									Não	Não	
510619	Nova Santa Helena/MT	Sim	Não	Sim	Sim	Não			3,0		Sim	750,00	Sim		Sim	Sim	Anápolis
521500	Nova Veneza/GO	Sim	Sim	Sim	Sim	Não	Não	9.024,00	9.024,0	0,0	Não				Não	Não	
510625	Nova Xavantina/MT	Sim	Sim		Sim	Sim	Não										
521523	Novo Gama/GO																
521525	Novo Planalto/GO	Sim	Sim	Não	Sim	Sim	Sim	1,00	1,0		Sim	250,00	Sim		Não	Sim	Anápolis-GO Indscon
521560	Padre Bernardo/GO	Sim	Sim	Sim	Sim	Não	Não	4,50	4,3	0,2	Sim	2.293,00	Sim		Sim	Sim	Anápolis (GO)
521680	Petrolina de Goiás/GO	Não						1,50									
500690	Porto Murtinho/MS	Sim	Sim		Sim	Não	Não				Sim	22.000,00	Não		Não	Não	
510700	Poxoréo/MT	Sim	Sim	Não	Não	Sim	Não	5,00	5,0	0,0	Sim	363,64	Não	0,00	Não	Não	
521839	Professor Jamil/GO	Sim	Sim		Sim	Não	Não	5,00	5,0	0,0	Sim	160,00	Sim		Sim	Não	
521850	Quirinópolis/GO	Sim	Sim	Não	Sim	Não	Não				Não				Não	Não	
510719	Ribeirãozinho/MT	Não															
500720	Rio Brilhante/MS	Sim	Sim		Sim	Não	Não	1,00	1,0		Não				Não	Não	
521880	Rio Verde/GO	Sim	Sim	Sim	Sim	Não	Não			116,0	Não		Não		Não	Não	
510775	Salto do Céu/MT	Não															
510724	Santa Carmem/MT	Não															
510774	Santa Cruz do Xingu/MT	Não															
521940	Santa Rita do Araguaia/GO	Sim	Sim	Não	Sim	Não	Não	5.000,0			Sim	7.650,00	Sim		Não	Sim	Cuiaba - MT, Senador Canedo-GO
500755	Santa Rita do Pardo/MS	Sim	Sim	Sim	Sim	Não	Não	18,00	18,0	0,0	Não					Não	
510777	Santa Terezinha/MT	Sim	Não	Sim	Sim	Não		0,45	0,0	0,5					Não	Não	
521971	Santo Antônio da Barra/GO	Não						0,00									
521990	São Francisco de Goiás/GO	Sim	Sim		Sim	Não	Não	10.000,0			Sim	10.000,00	Não	10.000,00	Não	Não	
500769	São Gabriel do Oeste/MS	Sim	Sim			Sim		96,0			Não					Não	
510735	São José do Xingu/MT	Sim	Não	Sim	Não	Não		1,00	0,0	1,0					Não	Não	
522015	São Luiz do Norte/GO	Sim	Sim	Não	Sim	Não		480,00	480,0	0,0	Sim	3.480,00	Sim		Sim	Sim	CIDADE OCIDENTAL-GO.
522026	São Miguel do Passa Quatro/GO	Sim	Sim		Sim	Não	Não	0,00	0,0	0,0	Não				Não	Não	
510787	Sapezal/MT	Sim	Sim	Sim	Sim			4,2			Sim	17.000,00	Sim		Sim	Sim	Rondonopolis/MT
500780	Selvíria/MS	Sim	Sim			Sim		9,6			Não					Não	
500770	Sete Quedas/MS	Sim	Sim	Sim	Não	Sim	Não	24,00	24,0	0,0	Sim	14.960,00	Sim		Não	Sim	Marechal Candido Rondon
510795	Tangará da Serra/MT	Sim	Sim	Sim	Sim	Não	Não	72,00	0,0	72,0	Sim	2,19	Não	0,00	Sim	Não	
500797	Taquarussu/MS	Não									Sim						
500800	Terenos/MS	Não															
510820	Torixoréu/MT	Sim	Sim	Não	Não	Não	Não				Não				Não	Não	
522130	Três Ranchos/GO	Sim	Sim	Não	Sim	Não	Não	0,50	0,5	0,0	Não				Sim	Sim	Catalão/GO
522150	Turvânia/GO	Não						2.000,00									
522170	Uruana/GO	Sim	Sim	Não	Sim	Sim	Não	1.100,0			Sim	4.800,00	Não		Sim	Sim	Ceres/goias - HM Serviços e Maq. Ltda
510840	Várzea Grande/MT	Sim	Sim	Sim	Sim	Não	Não				Sim	68,00	Sim			Não	
510850	Vera/MT	Sim	Sim		Sim			9,00	9,0	0,0					Sim	Não	
522200	Vianópolis/GO	Sim	Não	Sim	Sim	Não					Sim	950.000,00	Sim		Não	Sim	ANAPOLIS-GOÍAS.

TABELA Rs01 - INFORMAÇÕES SOBRE COLETA DE RESÍDUOS SÓLIDOS DE SERVIÇOS DE SAÚDE

ANO DE
REFERÊNCIA
2009

Município		Execução de coleta dif. de RSS			Veículos utilizados		Ocorr. de cobrança pela coleta diferenciada	Quant. de RSS coletados			Coleta de RSS em unidades públicas de saúde terceirizada			Trat. de RSS Terceirizado	Prefeitura controla executores	Remessa de RSS para outros municípios		
		Existe	Prefeitura ou contratada	Gerador ou contratada	Exclusivo	Da coleta domiciliar em viagem exclusiva		Total	Prefeitura ou contratados	Geradores ou contratados	Ocor- rência	Valor contratual	Inclui tratamento RSS			Valor contratual	Ocor- rência	Municípios
Código	Nome/UF																	
Região Centro-Oeste		Rs020	Rs021	Rs003	Rs038	Rs036	Rs004	Rs044	Rs028	Rs008	Rs040	Rs041	Rs042	Rs043	Rs026	Rs030	Rs031	
510550	Vila Bela da Santíssima Trindade/MT	Sim	Sim	Não	Não	Sim	Não	90,00	90,0	0,0	Não				Não	Não		

TABELA Cc01
INFORMAÇÕES SOBRE COLETA DE RESÍDUOS SÓLIDOS DA CONSTRUÇÃO CIVIL

TABELA Cc01 - INFORMAÇÕES SOBRE COLETA DE RESÍDUOS SÓLIDOS DA CONSTRUÇÃO CIVIL

ANO DE
REFERÊNCIA
2009

Município		Serviço executado pela Prefeitura		Existência de empresa especializada	Existência de serviço de coleta de RCD feita por autônomos		Quantidade coletada		
Código	Nome/UF	Existência	Cobrança		Com caminhões tipo basculantes ou carroceria	Com carroças ou outro tipo de veículo de pequena capacidade	Pref. ou contratado por ela	Caçambeiros e autônomos contratados pelo gerador	Próprio gerador
							t	t	t
Região Centro-Oeste		Co027	Cc010	Co028	Cc017	Cc018	Cc013	Cc014	Cc015
520013	Acreúna/GO	Sim	Sim	Não	Não	Não	700		0
520020	Água Limpa/GO	Sim	Não	Não	Não	Não			
500025	Alcinópolis/MS	Sim	Não	Não	Sim	Não	100	0	0
520030	Alexânia/GO	Sim	Não	Não	Sim	Sim	2.520		
510030	Alto Araguaia/MT	Sim	Não	Sim	Não	Não	576	96	
510060	Alto Taquari/MT	Sim		Não	Não	Não	40		15
520080	Alvorada do Norte/GO	Sim	Não	Não	Sim	Sim	20	0	10
520085	Americano do Brasil/GO				Não	Não			
500070	Anastácio/MS	Não		Não	Não	Não			
500080	Anaurilândia/MS	Sim	Não	Não	Não	Não	1.500		1.500
520130	Anicuns/GO	Sim	Não	Não	Não	Não	1.320		0
500090	Antônio João/MS	Sim	Não	Não	Não	Não	200		
520150	Aporé/GO	Sim	Não	Não	Não	Não	0		0
510120	Araguainha/MT	Não		Não	Não	Não			20
520215	Araguapaz/GO	Sim	Não	Não	Não	Não	845		0
510130	Arenópolis/MT	Sim	Não	Não	Não	Não	1.000		0
520235	Arenópolis/GO	Sim	Não	Não	Não	Não	3		
520280	Avelinópolis/GO	Não		Não	Não	Não			0
500150	Bandeirantes/MS	Não		Não	Sim	Sim			
510170	Barra do Bugres/MT	Sim	Sim	Sim	Sim	Não	1.000	0	0
510180	Barra do Garças/MT	Não		Sim	Sim	Não			
520330	Bela Vista de Goiás/GO	Sim	Não	Não	Não	Não	1.200		
500210	Bela Vista/MS	Sim	Não	Não	Não	Não	4.752		0
500215	Bodoquena/MS	Sim	Não	Não	Sim	Sim	240	0	10
500220	Bonito/MS	Sim	Não	Sim	Sim	Não	8.500	2.550	50
530010	Brasília/DF	Não		Sim	Sim	Sim			
520390	Buriti Alegre/GO	Não		Sim	Sim	Sim		1.920	400
500240	Caarapó/MS	Sim	Sim	Sim	Sim	Não	2.880	1.800	4.680
520400	Cabeceiras/GO	Não		Não	Não	Sim		2	8
510250	Cáceres/MT	Não		Sim	Sim	Sim		0	0
520430	Caçu/GO	Não		Sim	Sim	Não		27.600	3.200
500260	Camapuã/MS	Sim	Sim	Não	Não	Não	2.500		2.500
520460	Campestre de Goiás/GO	Sim	Não	Não	Sim	Sim	70	0	0
510260	Campinápolis/MT	Sim							
520470	Campinorte/GO	Sim	Não	Não	Não	Não	0		0
500270	Campo Grande/MS	Sim	Não	Sim	Sim	Sim	124.210	272.217	0
520485	Campo Limpo de Goiás/GO	Sim	Não	Não	Não	Não	2		
510263	Campo Novo do Parecis/MT	Sim	Não	Sim	Sim	Não			
520490	Campos Belos/GO	Não		Sim	Sim	Não		40	30

TABELA Cc01 - INFORMAÇÕES SOBRE COLETA DE RESÍDUOS SÓLIDOS DA CONSTRUÇÃO CIVIL

ANO DE
REFERÊNCIA
2009

Município		Serviço executado pela Prefeitura		Existência de empresa especializada	Existência de serviço de coleta de RCD feita por autônomos		Quantidade coletada		
Código	Nome/UF	Existência	Cobrança		Com caminhões tipo basculantes ou carroceria	Com carroças ou outro tipo de veículo de pequena capacidade	Pref. ou contratado por ela	Caçambeiros e autônomos contratados pelo gerador	Próprio gerador
							t	t	t
Região Centro-Oeste		Co027	Cc010	Co028	Cc017	Cc018	Cc013	Cc014	Cc015
500280	Caracol/MS	Sim	Não	Não	Não	Não	150		60
510279	Carlinda/MT	Não		Não	Sim	Sim			
520500	Carmo do Rio Verde/GO	Não		Não	Não	Não			
520520	Caturai/GO	Não		Não	Não	Não			0
520540	Ceres/GO	Não		Sim	Sim	Sim			
520547	Chapadão do Céu/GO	Sim	Sim	Sim	Sim	Não	4.380	0	4.380
500295	Chapadão do Sul/MS	Sim	Não	Sim	Sim	Não	8.760	10.950	19.710
510320	Colider/MT	Sim	Não	Sim	Sim	Sim	10.000		
510325	Colniza/MT	Não							
510330	Comodoro/MT	Não		Não	Não	Não			46
510335	Confresa/MT	Sim	Sim	Não	Sim	Não			
510336	Conquista D'Oeste/MT	Sim	Não	Não	Não	Não			
500320	Corumbá/MS	Não		Sim	Não	Não		12.000	0
520590	Corumbaliba/GO	Sim		Não	Não	Não	3.000		0
520620	Cristalina/GO	Sim		Não	Não	Não	12.960	0	0
510340	Cuiabá/MT	Sim	Não	Sim	Sim	Sim	67.195	290.549	
520660	Cumari/GO	Sim	Não	Não	Sim	Sim	60	0	0
500348	Dois Irmãos do Buriti/MS	Sim	Não	Não	Não	Não			
510360	Dom Aquino/MT	Sim	Não	Não	Não	Não	100		100
500370	Dourados/MS	Não		Sim	Sim	Sim		0	0
500390	Figueirão/MS	Sim	Não	Sim	Sim	Sim	0	0	0
510385	Gaúcha do Norte/MT	Não		Não	Não	Não			
500400	Glória de Dourados/MS	Sim	Não	Não	Não	Não	2.000		
520840	Goianápolis/GO	Sim	Não	Sim	Não	Não	0	0	0
520870	Goiânia/GO	Sim	Não	Sim	Não	Sim	827.718		
520910	Goiatuba/GO	Não		Sim	Sim	Não			
520920	Guaporé/GO	Sim	Não	Não	Não	Não			
520929	Guaraíta/GO	Sim	Não	Não	Não	Não	300		0
520940	Guarani de Goiás/GO	Não		Não	Não	Não			
510410	Guarantã do Norte/MT	Não		Sim	Sim	Sim		500	150
520945	Guarinos/GO	Sim	Não	Não	Não	Não	200	0	0
520960	Heitorai/GO	Sim	Não	Não	Sim	Não	0	0	0
520980	Hidrolina/GO	Sim	Não	Não	Não	Não	300		50
520990	Iaciara/GO	Sim	Não	Não	Não	Não	960		0
500430	Iguatemi/MS	Sim	Não	Não	Não	Não			
500440	Inocência/MS	Sim	Não	Não	Não	Não	1.800		0
521010	Ipameri/GO	Sim	Sim	Não	Não	Sim	4.500		
521020	Iporá/GO	Não		Sim	Sim	Sim		400	0
521056	Itaguari/GO	Sim	Não	Não	Não	Não	100		100

TABELA Cc01 - INFORMAÇÕES SOBRE COLETA DE RESÍDUOS SÓLIDOS DA CONSTRUÇÃO CIVIL

ANO DE
REFERÊNCIA
2009

Município		Serviço executado pela Prefeitura		Existência de empresa especializada	Existência de serviço de coleta de RCD feita por autônomos		Quantidade coletada		
Código	Nome/UF	Existência	Cobrança		Com caminhões tipo basculantes ou carroceria	Com carroças ou outro tipo de veículo de pequena capacidade	Pref. ou contratado por ela	Caçambeiros e autônomos contratados pelo gerador	Próprio gerador
							t	t	t
Região Centro-Oeste		Co027	Cc010	Co028	Cc017	Cc018	Cc013	Cc014	Cc015
521060	Itaguaraú/GO	Não		Não	Não	Sim			5
500450	Itaporã/MS	Sim	Não	Não	Não	Não	1.584		1.584
521130	Itarumã/GO								
521140	Itaçu/GO	Sim	Não	Não	Não	Não	4.540		0
510460	Itiquira/MT	Sim	Não	Não	Não	Não	2.880		
500470	Ivinhema/MS	Não		Sim	Sim	Sim		3	30
510480	Jaciara/MT	Não		Sim	Sim	Sim		4.000	1.000
521180	Jaraguá/GO	Sim	Não	Sim	Sim	Sim	420		1.350
521190	Jataí/GO	Sim	Não	Sim	Sim	Sim	1.800	3.881	5.681
500510	Jateí/MS	Sim	Não	Não	Não	Não	1.920		
521210	Joviânia/GO	Sim	Não	Não	Não	Não	672		0
510515	Juina/MT	Não		Sim	Sim	Sim			
521220	Jussara/GO	Sim		Não	Não	Não			0
521225	Lagoa Santa/GO	Sim	Não	Não	Não	Não	50		10
510525	Lucas do Rio Verde/MT	Sim	Sim	Sim	Sim	Não	150	4.194	30
521250	Luziânia/GO	Sim		Sim	Sim	Sim	2.170	22.490	3.375
500540	Maracaju/MS	Não		Sim	Não	Não		2.000	2.000
510558	Marcelândia/MT	Não		Sim	Sim	Sim			
521290	Marzagão/GO	Sim	Não	Não	Sim	Sim	0	0	0
521295	Matrinchã/GO	Sim	Não	Não	Sim	Não	150	0	0
510560	Matupá/MT	Sim	Não	Não	Não	Não	2.940		0
521300	Maurilândia/GO	Sim	Não	Não	Não	Sim	5.760	0	0
521305	Mimoso de Goiás/GO	Não		Não	Não	Não			0
521310	Mineiros/GO	Sim	Não	Sim	Sim	Não	23	100	0
510562	Mirassol d'Oeste/MT	Não		Sim	Sim	Sim		0	0
521370	Montes Claros de Goiás/GO	Não		Não	Não	Sim		0	0
521375	Montividiu/GO	Sim		Não	Não	Não	2.304		0
521385	Morro Agudo de Goiás/GO	Sim	Não	Não	Não	Não	1.152		1.152
500570	Naviraí/MS	Sim	Não	Sim	Não	Não	48	640	12
521450	Nerópolis/GO	Sim	Não	Não	Não	Não	2.400		
510600	Nortelândia/MT	Sim	Não	Não	Não	Não	440		440
510610	Nossa Senhora do Livramento/MT	Não		Não	Sim	Sim			
500620	Nova Andradina/MS	Sim	Não	Sim	Sim	Sim	8.500	4.680	0
521480	Nova Aurora/GO	Sim	Não	Não	Não	Não	2.880		
521487	Nova Iguaçu de Goiás/GO	Não		Não	Não	Não			0
510885	Nova Marilândia/MT	Sim	Não	Não	Sim	Sim			170
510622	Nova Mutum/MT	Não		Sim	Sim	Não		0	0
510617	Nova Nazaré/MT	Sim	Não	Não	Não	Não			
510623	Nova Olímpia/MT	Sim	Sim	Sim	Sim	Não	5.000	5.000	1.000

TABELA Cc01 - INFORMAÇÕES SOBRE COLETA DE RESÍDUOS SÓLIDOS DA CONSTRUÇÃO CIVIL

ANO DE
REFERÊNCIA
2009

Município		Serviço executado pela Prefeitura		Existência de empresa especializada	Existência de serviço de coleta de RCD feita por autônomos		Quantidade coletada		
Código	Nome/UF	Existência	Cobrança		Com caminhões tipo basculantes ou carroceria	Com carroças ou outro tipo de veículo de pequena capacidade	Pref. ou contratado por ela	Caçambeiros e autônomos contratados pelo gerador	Próprio gerador
							t	t	t
Região Centro-Oeste		Co027	Cc010	Co028	Cc017	Cc018	Cc013	Cc014	Cc015
510619	Nova Santa Helena/MT	Sim	Não	Sim	Não	Sim	30	30	30
521500	Nova Veneza/GO	Sim	Não	Não	Não	Não			
510625	Nova Xavantina/MT	Sim	Sim	Não	Sim	Sim	192	20	30
521523	Novo Gama/GO			Sim					
521525	Novo Planalto/GO	Sim	Não	Sim	Não	Não	75		0
521560	Padre Bernardo/GO	Não		Não	Sim	Sim		380	
521680	Petrolina de Goiás/GO	Não		Não	Não	Não			6
500690	Porto Murtinho/MS	Não		Sim	Não	Não			
510700	Poxoréu/MT	Sim	Sim	Não	Sim	Não	182	52	0
521839	Professor Jamil/GO	Sim	Não	Não	Não	Não	50		0
521850	Quirinópolis/GO	Sim	Não	Sim	Sim	Não			
510719	Ribeirãozinho/MT	Não		Não	Sim	Não		50	50
500720	Rio Brilhante/MS	Não		Sim	Sim	Não			
521880	Rio Verde/GO	Sim	Não	Sim	Sim	Sim	24.960		
510775	Salto do Céu/MT	Sim	Não	Não	Não	Sim	2.880.000		
510724	Santa Carmem/MT	Sim	Não	Não	Não	Não	45		
510774	Santa Cruz do Xingu/MT	Sim	Não	Não	Não	Não	180		
521940	Santa Rita do Araguaia/GO	Sim	Não	Não	Não	Sim	270.000	95.000	5.000
500755	Santa Rita do Pardo/MS	Sim	Não	Não	Não	Não	240		
510777	Santa Terezinha/MT	Sim	Não	Não	Sim	Não	120	50	20
521971	Santo Antônio da Barra/GO	Sim	Não	Não	Não	Não	3.000		0
521990	São Francisco de Goiás/GO	Sim	Não	Não	Não	Não	500.000		0
500769	São Gabriel do Oeste/MS	Não		Sim	Sim	Sim		1.860	
510735	São José do Xingu/MT	Sim	Não	Não	Sim	Não	50	10	2
522015	São Luiz do Norte/GO	Sim	Não	Não	Não	Não	1		1
522026	São Miguel do Passa Quatro/GO	Sim	Não	Não	Não	Não	0		0
510787	Sapezal/MT	Não		Sim		Não		1.100	
500780	Selvíria/MS	Sim	Não	Não	Não	Não	2.880		
500770	Sete Quedas/MS	Sim	Sim	Não	Não	Não	1.920		0
510795	Tangará da Serra/MT	Não		Sim	Não	Sim		3.600	400
500797	Taquarussu/MS	Sim					80		
500800	Terenos/MS	Não		Não	Não	Sim			
510820	Torixoréu/MT	Sim	Não	Sim	Não	Não			
522130	Três Ranchos/GO	Sim	Não	Não	Não	Não	1		1
522150	Turvânia/GO	Sim	Não	Não	Sim	Não			
522170	Uruana/GO	Sim	Não	Não	Sim	Sim	20	10	5
510840	Várzea Grande/MT	Não		Sim	Sim	Sim			
510850	Vera/MT	Sim	Sim	Não	Não	Não	2.160		
522200	Vianópolis/GO	Não		Sim	Sim	Sim			

TABELA Cc01 - INFORMAÇÕES SOBRE COLETA DE RESÍDUOS SÓLIDOS DA CONSTRUÇÃO CIVIL

ANO DE
REFERÊNCIA
2009

Município		Serviço executado pela Prefeitura		Existência de empresa especializada	Existência de serviço de coleta de RCD feita por autônomos		Quantidade coletada		
Código	Nome/UF	Existência	Cobrança		Com caminhões tipo basculantes ou carroceria	Com carroças ou outro tipo de veículo de pequena capacidade	Pref. ou contratado por ela	Caçambeiros e autônomos contratados pelo gerador	Próprio gerador
							t	t	t
Região Centro-Oeste		Co027	Cc010	Co028	Cc017	Cc018	Cc013	Cc014	Cc015
510550	Vila Bela da Santíssima Trindade/MT	Não		Não	Sim	Sim		3.411	3.411

TABELA Va01
INFORMAÇÕES SOBRE SERVIÇOS DE VARRIÇÃO

TABELA Va01 - INFORMAÇÕES SOBRE SERVIÇOS DE VARRIÇÃO

ANO DE
REFERÊNCIA
2009

Município	Extensão de Sarjeta varrida			Quantidade de varredores		Serviço terceirizado	Ocorrência de Varrição mecanizada	
	Público	Privado	Total	Público	Privado	Valor contratual		
	Km	Km	Km	Km	Km	R\$/Km		
Código Nome/UF	Va010	Va011	Va039	Va007	Va008	Va020	Va016	
Região Centro-Oeste								
520013 Acreúna/GO	70	0	70	0	0	0,00	Não	
520020 Água Limpa/GO	10	0	10	6			Não	
500025 Alcinópolis/MS	0	600	600	0	8	43,00	Não	
520030 Alexânia/GO	2.880			15			Não	
510030 Alto Araguaia/MT	1.080	0	1.080				Não	
510060 Alto Taquari/MT			243.000	50		0,00	Não	
520080 Alvorada do Norte/GO	35	0	35			0,00	Não	
520085 Americano do Brasil/GO	16	0	16				Não	
500070 Anastácio/MS	60	0	60	25		0,00	Não	
500080 Anaurilândia/MS	32	0	32	25	0		Não	
520130 Anicuns/GO	66	0	66			0,00	Não	
500090 Antônio João/MS	1.878	0	1.878	6	0		Não	
520150 Aporé/GO	3.736	0	3.736				Não	
510120 Araguainha/MT	960	0	960	6			Não	
520215 Araguapaz/GO	25	0	25	18			Não	
510130 Arenópolis/MT	30	0	30	5			Não	
520235 Arenópolis/GO	11.000	0	11.000				Não	
520280 Avelinópolis/GO	12	0	12			0,00	Não	
500150 Bandeirantes/MS							Não	
510170 Barra do Bugres/MT	175.000	0	175.000	20	0	0,00	Não	
510180 Barra do Garças/MT	0						Não	
520330 Bela Vista de Goiás/GO	150			10			Não	
500210 Bela Vista/MS	40	0	40	8			Não	
500215 Bodoquena/MS	480	0	480	1		0,00	Não	
500220 Bonito/MS	4.088	0	4.088	12		0,00	Não	
530010 Brasília/DF	0	863.839	863.839	0	1.611	52,07	Sim	
520390 Buriti Alegre/GO	0	12.500	12.500	13	24	28,40	Não	
500240 Caarapó/MS	1.000	0	1.000	30	0		Não	
520400 Cabeceiras/GO		8		0	15		Não	
510250 Cáceres/MT	0	17.280	17.280	0	12	2.804,72	Não	
520430 Caçu/GO	0	6.540	6.540	0	30	10.752,00	Não	
500260 Camapuã/MS	1.728	0	1.728	16	0	0,00	Não	
520460 Campestre de Goiás/GO	15	0	15	15	0		Não	
510260 Campinápolis/MT								
520470 Campinorte/GO	0	0	0			510,00	Não	
500270 Campo Grande/MS	46.580	96.482	143.062	0	135	36,22	Não	
520485 Campo Limpo de Goiás/GO	80	0	80			0,00	Não	
510263 Campo Novo do Parecis/MT		66				50,02	Sim	
520490 Campos Belos/GO				10			Não	

TABELA Va01 - INFORMAÇÕES SOBRE SERVIÇOS DE VARRIÇÃO

ANO DE
REFERÊNCIA
2009

Município	Extensão de Sarjeta varrida			Quantidade de varredores		Serviço terceirizado	Ocorrência de Varrição mecanizada	
	Público	Privado	Total	Público	Privado	Valor contratual		
	Km	Km	Km	Km	Km	R\$/Km		
Código Nome/UF	Va010	Va011	Va039	Va007	Va008	Va020	Va016	
Região Centro-Oeste								
500280 Caracol/MS	7.808	0	7.808	8	0		Não	
510279 Carlinda/MT	100	0	100	0	0		Não	
520500 Carmo do Rio Verde/GO	3.170	0	3.170			0,00	Não	
520520 Caturai/GO	0	0	0	9	0	0,00	Não	
520540 Ceres/GO				140	0		Não	
520547 Chapadão do Céu/GO	0	4.602	4.602	0	9		Sim	
500295 Chapadão do Sul/MS	0	9.392	9.392	0	32	32,89	Não	
510320 Colíder/MT	3.000	0	3.000	13			Não	
510325 Colniza/MT	30	0	30	5			Não	
510330 Comodoro/MT	15	0	15	12	0	0,00	Não	
510335 Confresa/MT				27			Não	
510336 Conquista D'Oeste/MT	14.476	0	14.476	4	0	0,00	Não	
500320 Corumbá/MS	0	34.780	34.780	0	31	37,00	Sim	
520590 Corumbáiba/GO	480	0	480				Não	
520620 Cristalina/GO	0	14.040	14.040	0	30	58,86	Não	
510340 Cuiabá/MT	0	25.256	25.256	0	97	101,06	Não	
520660 Cumari/GO	6.260	0	6.260	8	0	0,00	Não	
500348 Dois Irmãos do Buriti/MS	2	0	2	0	0	0,00	Não	
510360 Dom Aquino/MT	317	0	317				Não	
500370 Dourados/MS	0	11.434	11.434	0	55	49,93	Não	
500390 Figueirão/MS	0	650	650	0	2		Sim	
510385 Gaúcha do Norte/MT							Não	
500400 Glória de Dourados/MS	1.000	0	1.000	6	0		Não	
520840 Goianápolis/GO	0	0	0	6	0	0,00	Não	
520870 Goiânia/GO	655.946	0	655.946				Não	
520910 Goiatuba/GO	896.745	0	896.745	181			Não	
520920 Guaporé/GO								
520929 Guaraitá/GO	1.920	0	1.920	9	0	0,00	Não	
520940 Guarani de Goiás/GO				4	0		Não	
510410 Guarantã do Norte/MT	27	10	37	6	4		Não	
520945 Guarinos/GO	2.190	0	2.190				Não	
520960 Heitorai/GO	0	0	0	9	0	0,00	Não	
520980 Hidrolina/GO	3.120	0	3.120	6		37,17	Não	
520990 Iaciara/GO	10.342	0	10.342	18	0	0,00	Não	
500430 Iguatemi/MS	3.200	0	3.200	18	0	0,00	Não	
500440 Inocência/MS	1.565	0	1.565	40			Não	
521010 Ipameri/GO	4.500			10			Não	
521020 Iporá/GO	3.000	0	3.000	28	0	0,00	Não	
521056 Itaguari/GO	1.920	0	1.920	16	0	0,00	Não	

TABELA Va01 - INFORMAÇÕES SOBRE SERVIÇOS DE VARRIÇÃO

ANO DE
REFERÊNCIA
2009

Município	Extensão de Sarjeta varrida			Quantidade de varredores		Serviço terceirizado	Ocorrência de Varrição mecanizada	
	Público	Privado	Total	Público	Privado	Valor contratual		
	Km	Km	Km	Km	Km	R\$/Km		
Código Nome/UF	Va010	Va011	Va039	Va007	Va008	Va020	Va016	
Região Centro-Oeste								
521060 Itaguara/GO	3	0	3	8	0	0,00	Não	
500450 Itaporá/MS	9.240	0	9.240	40	0		Não	
521130 Itarumã/GO								
521140 Itauçu/GO	4.914	0	4.914			0,00	Não	
510460 Itiquira/MT						0,00	Não	
500470 Ivinhema/MS	800	0	800	6	0		Não	
510480 Jaciara/MT	16.200	0	16.200	10	0	0,00	Não	
521180 Jaraguá/GO	0	1.850	1.850	0	43	38,95	Sim	
521190 Jataí/GO	1.041	3.124	4.165	100	84		Não	
500510 Jatei/MS	792	0	792				Não	
521210 Joviânia/GO	800	0	800			20.000,00	Não	
510515 Juína/MT				25			Não	
521220 Jussara/GO	80.320	0	80.320	29		0,00	Não	
521225 Lagoa Santa/GO	470	0	470	3	0	0,00	Não	
510525 Lucas do Rio Verde/MT	0	8.400	8.400	0	20	19,04	Não	
521250 Luziânia/GO	3.146	0	3.146	34	14		Não	
500540 Maracaju/MS	0	12.866	12.866		20	21,84	Não	
510558 Marcelândia/MT	214.000			8			Não	
521290 Marzagão/GO	0	0	0	12	0	0,00	Não	
521295 Matrinchá/GO	0	0	0	10	0	0,00	Não	
510560 Matupá/MT	36	0	36	4		0,00	Não	
521300 Maurilândia/GO	6.000	0	6.000	48	0	0,00	Não	
521305 Mimoso de Goiás/GO	300	0	300	6	0	0,00	Não	
521310 Mineiros/GO	0	32.760	32.760	0	54	23,58	Não	
510562 Mirassol d'Oeste/MT	0	0	0	7		0,00	Não	
521370 Montes Claros de Goiás/GO	16	3	19	30		6.000,00	Não	
521375 Montividiu/GO	9.396	0	9.396	15	0	0,00	Não	
521385 Morro Agudo de Goiás/GO	280.000	0	280.000	4			Não	
500570 Navirai/MS	242			8		42,40	Não	
521450 Nerópolis/GO	250						Não	
510600 Nortelândia/MT	520			2		18.314,10	Não	
510610 Nossa Senhora do Livramento/MT								
500620 Nova Andradina/MS	4.934	0	4.934			0,00	Não	
521480 Nova Aurora/GO			25				Não	
521487 Nova Iguaçu de Goiás/GO	50	0	50	9		0,00	Não	
510885 Nova Marilândia/MT	11	0	11				Não	
510622 Nova Mutum/MT	17.998	0	17.998	23	0	0,00	Não	
510617 Nova Nazaré/MT	5	0	5				Não	
510623 Nova Olímpia/MT	0	15	15	0	14	580,00	Não	

TABELA Va01 - INFORMAÇÕES SOBRE SERVIÇOS DE VARRIÇÃO

ANO DE
REFERÊNCIA
2009

Município	Extensão de Sarjeta varrida			Quantidade de varredores		Serviço terceirizado	Ocorrência de Varrição mecanizada	
	Público	Privado	Total	Público	Privado	Valor contratual		
Código	Nome/UF							
	Km	Km	Km	Km	Km	R\$/Km		
	Va010	Va011	Va039	Va007	Va008	Va020	Va016	
Região Centro-Oeste								
510619	Nova Santa Helena/MT					0,00	Não	
521500	Nova Veneza/GO						Não	
510625	Nova Xavantina/MT	5.400	0	5.400	15		Não	
521523	Novo Gama/GO							
521525	Novo Planalto/GO	3.000	0	3.000	10	0	0,00	Não
521560	Padre Bernardo/GO	2.400	0	2.400	20	0		Não
521680	Petrolina de Goiás/GO	9.050	0	9.050				Não
500690	Porto Murtinho/MS	10	0	10		0,00	Não	
510700	Poxoréo/MT	2.430	0	2.430	5	0		Não
521839	Professor Jamil/GO	180			2	0,00	Não	
521850	Quirinópolis/GO	10.396	1.056	11.452	78	32	561,78	Não
510719	Ribeirãozinho/MT	1.450		1.450	9	0		Não
500720	Rio Brilhante/MS		2.950	2.950	14	0	380.000,00	Não
521880	Rio Verde/GO	0	12.000	12.000	0	252		Sim
510775	Salto do Céu/MT	4.900			3			Não
510724	Santa Carmem/MT	4	0	4				Não
510774	Santa Cruz do Xingu/MT	5	0	5	4			Não
521940	Santa Rita do Araguaia/GO	0	4.500	4.500		8	22,66	Não
500755	Santa Rita do Pardo/MS	820	0	820	4	0		Não
510777	Santa Terezinha/MT	0	0	0		0,00	Não	
521971	Santo Antônio da Barra/GO	720	0	720		0,00	Não	
521990	São Francisco de Goiás/GO	100.000	0	100.000		0,00	Não	
500769	São Gabriel do Oeste/MS	240	0	240	0	0		Não
510735	São José do Xingu/MT	5	0	5	5	0		Não
522015	São Luiz do Norte/GO	7.000	0	7.000	10	0		Não
522026	São Miguel do Passa Quatro/GO	0	0	0		0,00	Não	
510787	Sapezal/MT	0	720	720	0	2	124,72	Sim
500780	Selvíria/MS	1.056	0	1.056	10			Não
500770	Sete Quedas/MS	720	0	720	4	0		Não
510795	Tangará da Serra/MT	0	5.760	5.760	0	30	125,00	Não
500797	Taquarussu/MS	531	0	531	6			Não
500800	Terenos/MS	12.006	0	12.006	28	0		Não
510820	Torixoréu/MT	6.000	0	6.000	8	0		Não
522130	Três Ranchos/GO	20	0	20	10	0,00	Não	
522150	Turvânia/GO	40	0	40				Não
522170	Uruana/GO	8	0	8				Não
510840	Várzea Grande/MT							Não
510850	Vera/MT	626	0	626	3			Não
522200	Vianópolis/GO	7.200.000						Não

TABELA Va01 - INFORMAÇÕES SOBRE SERVIÇOS DE VARRIÇÃO

ANO DE
REFERÊNCIA
2009

Município		Extensão de Sarjeta varrida			Quantidade de varredores		Serviço terceirizado	Ocorrência de Varrição mecanizada	
		Público	Privado	Total	Público	Privado			
Código Nome/UF							Valor contratual		
		Km	Km	Km	Km	Km	R\$/Km		
Região Centro-Oeste		Va010	Va011	Va039	Va007	Va008	Va020	Va016	
510550	Vila Bela da Santíssima Trindade/MT	4	0	4			0,00	Não	

TABELA Cp01
INFORMAÇÕES SOBRE SERVIÇOS DE CAPINA E ROÇADA

TABELA Cp01 - INFORMAÇÕES SOBRE SERVIÇOS DE CAPINA E ROÇADA

ANO DE
REFERÊNCIA
2009

Município		Serviço de capina e roçada			Quantidade de trabalhadores		
		Existência	Tipos		Agente Executor		
Manual	Mecanizada		Química	Público	Privado		
				empregado	empregado		
Código	Nome/UF						
Região Centro-Oeste		Cp001	Cp002	Cp003	Cp004	Cp005	Cp006
520013	Acreúna/GO	Sim	Sim	Sim	Não	0	0
520020	Água Limpa/GO	Sim	Sim	Não	Não		
500025	Alcinópolis/MS	Sim	Sim		Sim	0	2
520030	Alexânia/GO	Sim	Sim	Sim	Não	8	
510030	Alto Araguaia/MT	Sim	Sim	Sim	Sim		
510060	Alto Taquari/MT	Sim	Sim	Sim	Sim	15	
520080	Alvorada do Norte/GO	Sim	Sim	Não	Não		
520085	Americano do Brasil/GO	Sim	Sim	Sim	Não		
500070	Anastácio/MS	Sim	Sim	Sim	Não	12	
500080	Anaurilândia/MS	Sim	Sim	Sim	Sim	0	0
520130	Anicuns/GO	Sim	Sim	Sim	Não		
500090	Antônio João/MS	Sim	Sim	Sim		0	0
520150	Aporé/GO	Sim	Sim	Não	Sim		
510120	Araguainha/MT	Sim	Sim	Sim	Sim		
520215	Araguapaz/GO	Sim	Sim	Não	Sim	7	
510130	Arenópolis/MT	Sim	Sim	Sim	Sim	7	
520235	Arenópolis/GO	Sim	Sim	Não	Não		
520280	Avelinópolis/GO	Sim	Sim	Não	Não		
500150	Bandeirantes/MS	Sim	Sim				
510170	Barra do Bugres/MT	Sim	Sim	Sim	Sim	10	0
510180	Barra do Garças/MT						
520330	Bela Vista de Goiás/GO	Sim	Sim	Sim	Sim	15	
500210	Bela Vista/MS	Sim	Sim	Sim	Não	9	
500215	Bodoquena/MS	Sim	Sim	Sim	Não	2	
500220	Bonito/MS	Sim	Sim	Sim	Sim	4	
530010	Brasília/DF	Sim	Sim	Não	Não	0	410
520390	Buriti Alegre/GO	Sim	Sim	Sim	Sim	6	
500240	Caarapó/MS	Sim	Sim	Sim	Não	10	0
520400	Cabeceiras/GO	Sim	Sim	Sim	Sim		
510250	Cáceres/MT	Sim	Sim	Sim	Não	0	15
520430	Caçu/GO	Sim	Sim	Sim	Não	0	5
500260	Camapuã/MS	Sim	Sim	Sim	Não	0	0
520460	Campestre de Goiás/GO	Sim	Sim	Não	Não	5	0
510260	Campinápolis/MT						
520470	Campinorte/GO	Sim	Sim	Sim	Sim	8	0
500270	Campo Grande/MS	Sim	Sim	Sim	Sim	0	105
520485	Campo Limpo de Goiás/GO	Sim	Sim	Sim	Não		
510263	Campo Novo do Parecis/MT	Sim	Não	Sim	Não		
520490	Campos Belos/GO	Sim	Sim	Não	Não	10	

TABELA Cp01 - INFORMAÇÕES SOBRE SERVIÇOS DE CAPINA E ROÇADA

ANO DE
REFERÊNCIA
2009

Município	Serviço de capina e roçada				Quantidade de trabalhadores	
	Existência	Tipos			Agente Executor	
Código Nome/UF		Manual	Mecanizada	Química	Público empregado	Privado empregado
Região Centro-Oeste	Cp001	Cp002	Cp003	Cp004	Cp005	Cp006
500280 Caracol/MS	Sim	Sim	Sim	Não	4	0
510279 Carlinda/MT	Sim	Sim	Sim	Sim	0	0
520500 Carmo do Rio Verde/GO	Sim	Sim	Sim	Sim		
520520 Caturai/GO	Sim	Sim	Sim	Sim		
520540 Ceres/GO	Sim	Sim	Sim	Sim	20	0
520547 Chapadão do Céu/GO	Sim	Sim	Sim	Não	0	0
500295 Chapadão do Sul/MS	Sim	Sim	Sim	Sim	1	11
510320 Colider/MT	Sim	Sim	Não	Não	3	
510325 Colniza/MT	Sim	Sim	Sim	Sim	2	
510330 Comodoro/MT	Sim	Sim	Sim	Não	4	0
510335 Confresa/MT	Não					
510336 Conquista D'Oeste/MT	Sim	Sim	Sim	Não	1	0
500320 Corumbá/MS	Sim	Sim	Sim	Não	0	35
520590 Corumbáiba/GO	Sim		Sim	Sim		
520620 Cristalina/GO	Sim	Sim	Sim	Não	0	15
510340 Cuiabá/MT	Sim	Sim	Sim	Não	513	0
520660 Cumari/GO	Sim	Sim	Sim	Sim	4	0
500348 Dois Irmãos do Buriti/MS	Sim	Sim	Sim	Não	0	0
510360 Dom Aquino/MT	Sim	Sim	Sim	Sim		
500370 Dourados/MS	Sim	Não	Sim	Não	8	33
500390 Figueirão/MS	Sim	Sim	Sim		0	2
510385 Gaúcha do Norte/MT	Sim	Não	Sim	Não		
500400 Glória de Dourados/MS	Sim	Sim	Sim	Sim	4	0
520840 Goianápolis/GO	Sim	Sim	Não	Não	3	0
520870 Goiânia/GO	Sim	Sim	Sim	Sim		
520910 Goiatuba/GO	Sim	Sim	Sim	Sim	0	
520920 Guapó/GO	Sim					
520929 Guaraitá/GO	Sim	Sim	Sim	Sim	4	0
520940 Guarani de Goiás/GO	Sim	Sim	Não	Não		
510410 Guarantã do Norte/MT	Sim	Sim	Sim	Sim	3	3
520945 Guarinos/GO	Sim	Sim	Não	Sim		
520960 Heitorai/GO	Sim	Sim	Sim	Sim	5	0
520980 Hidrolina/GO	Sim	Sim	Não	Sim	4	
520990 Iaciara/GO	Sim	Sim	Sim	Sim	6	0
500430 Iguatemi/MS	Sim	Sim	Sim	Não	2	0
500440 Inocência/MS	Sim	Sim	Sim	Sim	4	
521010 Ipameri/GO	Sim	Sim	Sim	Sim	15	
521020 Iporá/GO	Sim	Sim	Sim	Sim	5	0
521056 Itaguari/GO	Sim	Sim	Sim	Sim	8	0

TABELA Cp01 - INFORMAÇÕES SOBRE SERVIÇOS DE CAPINA E ROÇADA

ANO DE
REFERÊNCIA
2009

Município		Serviço de capina e roçada			Quantidade de trabalhadores		
		Existência	Tipos		Agente Executor		
Código	Nome/UF		Manual	Mecanizada	Química	Público	
		empregado				empregado	
Região Centro-Oeste		Cp001	Cp002	Cp003	Cp004	Cp005	Cp006
521060	Itaguaru/GO	Sim	Sim	Não	Não	11	0
500450	Itaporã/MS	Sim	Sim	Sim	Sim	20	0
521130	Itarumã/GO						
521140	Itauçu/GO	Sim	Sim	Sim	Sim		
510460	Itiquira/MT	Sim	Sim	Não	Não		
500470	Ivinhema/MS	Sim	Sim	Sim	Não	5	0
510480	Jaciara/MT	Sim	Sim	Não	Não	15	0
521180	Jaraguá/GO	Sim	Sim	Sim	Sim	0	11
521190	Jataí/GO	Sim	Sim	Sim	Sim	0	0
500510	Jateí/MS	Sim	Sim	Sim	Sim		
521210	Joviânia/GO	Sim	Sim	Sim	Sim		
510515	Juina/MT	Não					
521220	Jussara/GO	Sim	Sim			10	
521225	Lagoa Santa/GO	Sim	Sim	Sim	Não	1	0
510525	Lucas do Rio Verde/MT	Sim	Sim	Sim	Não	0	42
521250	Luziânia/GO	Sim	Sim	Não	Não	9	0
500540	Maracaju/MS	Sim	Sim	Sim	Não		13
510558	Marcelândia/MT	Sim	Não	Sim	Não	4	
521290	Marzagão/GO	Sim	Sim	Sim	Sim	8	0
521295	Matrinchã/GO	Sim	Sim	Não	Não	3	0
510560	Matupá/MT	Sim	Sim	Sim	Não	5	
521300	Maurilândia/GO	Sim	Sim	Sim	Sim	9	0
521305	Mimoso de Goiás/GO	Sim	Sim	Não	Sim	2	0
521310	Mineiros/GO	Sim	Sim	Sim	Sim	0	32
510562	Mirassol d'Oeste/MT	Sim	Sim	Sim	Sim	2	
521370	Montes Claros de Goiás/GO	Sim	Sim	Sim	Não	0	2
521375	Montividiu/GO	Sim	Sim	Sim	Não	5	0
521385	Morro Agudo de Goiás/GO	Sim	Sim	Não	Não	3	
500570	Naviraí/MS	Sim	Sim	Sim	Sim	10	
521450	Nerópolis/GO	Não					
510600	Nortelândia/MT	Sim	Sim	Sim	Sim	4	
510610	Nossa Senhora do Livramento/MT						
500620	Nova Andradina/MS	Sim	Sim	Sim	Não		
521480	Nova Aurora/GO	Sim	Sim	Sim	Sim	2	0
521487	Nova Iguaçu de Goiás/GO	Sim	Sim	Não	Não	5	
510885	Nova Marilândia/MT	Sim	Sim	Sim	Não		
510622	Nova Mutum/MT	Sim	Sim	Não	Sim	51	0
510617	Nova Nazaré/MT	Sim	Não	Sim	Sim		
510623	Nova Olímpia/MT	Sim	Sim	Sim	Não	2	9

TABELA Cp01 - INFORMAÇÕES SOBRE SERVIÇOS DE CAPINA E ROÇADA

ANO DE
REFERÊNCIA
2009

Município		Serviço de capina e roçada			Quantidade de trabalhadores		
		Existência	Tipos		Agente Executor		
Manual	Mecanizada		Química	Público	Privado		
				empregado	empregado		
Código	Nome/UF						
Região Centro-Oeste		Cp001	Cp002	Cp003	Cp004	Cp005	Cp006
510619	Nova Santa Helena/MT	Sim	Sim	Sim	Sim		
521500	Nova Veneza/GO	Sim	Sim	Sim	Sim		
510625	Nova Xavantina/MT	Sim	Sim	Sim	Sim	15	
521523	Novo Gama/GO	Sim	Não	Sim			
521525	Novo Planalto/GO	Sim	Sim	Sim	Sim	6	0
521560	Padre Bernardo/GO	Sim	Sim	Sim	Sim	10	0
521680	Petrolina de Goiás/GO	Sim	Sim	Sim	Sim		
500690	Porto Murtinho/MS	Sim	Sim	Sim	Não		
510700	Poxoréo/MT	Sim	Sim	Sim	Sim		
521839	Professor Jamil/GO	Sim	Sim	Sim		2	
521850	Quirinópolis/GO	Sim	Sim	Sim	Sim	4	8
510719	Ribeirãozinho/MT	Sim	Sim	Sim	Sim	3	0
500720	Rio Brilhante/MS	Sim	Sim	Sim			
521880	Rio Verde/GO	Sim	Sim	Sim	Sim	0	40
510775	Salto do Céu/MT	Não				1	
510724	Santa Carmem/MT	Sim	Sim	Sim	Não		
510774	Santa Cruz do Xingu/MT	Sim	Sim	Sim		2	
521940	Santa Rita do Araguaia/GO	Sim	Sim	Não	Sim	5	5
500755	Santa Rita do Pardo/MS	Sim	Sim	Não	Não	4	0
510777	Santa Terezinha/MT	Sim	Sim	Sim	Não	0	0
521971	Santo Antônio da Barra/GO	Não					
521990	São Francisco de Goiás/GO	Sim	Sim	Não	Sim		
500769	São Gabriel do Oeste/MS	Sim	Sim	Sim		12	0
510735	São José do Xingu/MT	Sim	Sim	Não	Não	0	2
522015	São Luiz do Norte/GO	Sim	Sim	Não	Não	10	0
522026	São Miguel do Passa Quatro/GO	Sim	Sim	Não	Não		
510787	Sapezal/MT	Sim	Sim	Sim	Não	0	6
500780	Selvíria/MS	Sim		Sim		2	
500770	Sete Quedas/MS	Sim	Sim	Sim	Sim	8	0
510795	Tangará da Serra/MT	Sim	Sim	Sim	Não	0	0
500797	Taquarussu/MS	Sim	Sim	Sim	Sim	2	
500800	Terenos/MS	Sim	Sim	Sim	Não	0	0
510820	Torixoréu/MT	Sim	Sim	Não	Não	3	3
522130	Três Ranchos/GO	Sim	Sim	Sim	Sim	4	
522150	Turvânia/GO	Sim	Sim	Sim	Não		
522170	Uruana/GO	Sim	Sim	Sim	Sim		
510840	Várzea Grande/MT	Sim	Sim	Sim	Sim		
510850	Vera/MT	Sim	Sim	Sim	Sim	1	
522200	Vianópolis/GO	Sim	Sim	Sim	Sim		

TABELA Cp01 - INFORMAÇÕES SOBRE SERVIÇOS DE CAPINA E ROÇADA

ANO DE REFERÊNCIA
2009

Município		Serviço de capina e roçada			Quantidade de trabalhadores		
		Existência	Tipos			Agente Executor	
Manual	Mecanizada		Química	Público	Privado		
				empregado	empregado		
Código	Nome/UF						
Região Centro-Oeste		Cp001	Cp002	Cp003	Cp004	Cp005	Cp006
510550	Vila Bela da Santíssima Trindade/MT	Sim	Sim	Sim	Não		

TABELA Os01a
INFORMAÇÕES SOBRE OUTROS SERVIÇOS,
EXECUTADOS PELA PREFEITURA

TABELA Os01a - INFORMAÇÕES SOBRE OUTROS SERVIÇOS, EXECUTADOS PELA PREFEITURA

ANO DE REFERÊNCIA
2009

Município	Outros Serviços executados pela Prefeitura														
	Lavação de vias e praças	Poda de árvores	Limpeza de feiras e mercados	Limpeza de praias	Limpeza de bocas-de-lobo	Pintura de meio fio	Limpeza de lotes vagos	Remoção de animais mortos	Coleta de pneus velhos	Coleta de pilhas e baterias	Coleta de resíduos volumosos	Coleta de lâmpadas fluorescentes	Coleta de resíduos eletrônicos	Outros serviços	
Código	Nome/UF														
Região Centro-Oeste		Os001	Os040	Os003	Os004	Os005	Os006	Os007	Os008	Os009	Os010	Os011	Os047	Os050	Os043
520013	Acreúna/GO	Não executa	Executa	Executa	Não executa										
520020	Água Limpa/GO		Executa												
500025	Alcinópolis/MS	Não executa	Não executa				Não executa	Não executa	Não executa	Não executa	Não executa	Não executa	Não executa	Não executa	
520030	Alexânia/GO	Não executa	Executa	Executa	Não executa	Executa	Executa	Não executa	Executa	Executa	Não executa	Executa	Não executa	Não executa	Não executa
510030	Alto Araguaia/MT	Não executa	Executa	Executa	Executa										
510060	Alto Taquari/MT	Executa	Executa	Não executa	Executa	Executa	Executa	Não executa	Executa	Não executa	Não executa	Não executa	Não executa	Não executa	
520080	Alvorada do Norte/GO	Não executa	Não executa	Executa	Não executa										
520085	Americano do Brasil/GO														
500070	Anastácio/MS	Não executa	Executa	Executa		Executa	Executa	Executa	Executa	Não executa	Não executa	Não executa	Não executa	Não executa	
500080	Anaurilândia/MS	Não executa	Executa	Não executa	Executa	Executa	Executa	Executa	Executa	Não executa	Executa	Executa	Não executa	Não executa	
520130	Anicuns/GO	Não executa	Executa	Executa		Executa	Executa	Executa	Executa	Executa	Não executa	Executa	Não executa	Não executa	
500090	Antônio João/MS		Executa	Executa		Executa	Executa	Executa	Executa	Executa					
520150	Aporé/GO		Executa			Executa	Executa	Executa	Executa	Executa					
510120	Araguainha/MT	Não executa	Executa	Executa	Executa		Executa	Executa	Executa						
520215	Araguapaz/GO	Executa	Executa	Executa	Não executa	Executa	Executa	Executa	Executa	Não executa	Não executa	Executa	Não executa	Não executa	Não executa
510130	Arenópolis/MT	Executa	Executa	Executa	Não executa										
520235	Arenópolis/GO														
520280	Avelinópolis/GO	Executa	Não executa	Executa		Executa	Executa	Executa							
500150	Bandeirantes/MS														
510170	Barra do Bugres/MT	Não executa	Executa	Executa	Não executa	Executa	Executa	Executa	Executa	Não executa	Não executa	Executa	Não executa	Não executa	Executa
510180	Barra do Garças/MT														
520330	Bela Vista de Goiás/GO	Não executa	Executa	Executa	Não executa	Executa	Executa	Não executa	Executa	Executa	Não executa	Não executa	Não executa	Não executa	Executa
500210	Bela Vista/MS		Executa			Executa	Executa	Executa	Executa						
500215	Bodoquena/MS	Executa	Não executa	Executa			Executa	Executa	Executa	Executa	Não executa	Executa	Não executa		
500220	Bonito/MS	Executa	Executa	Executa											
530010	Brasília/DF	Não executa	Não executa	Não executa		Não executa	Não executa	Não executa	Não executa	Executa	Não executa	Não executa	Não executa	Não executa	
520390	Buriti Alegre/GO	Executa	Executa	Executa		Executa	Executa	Não executa	Executa	Executa		Não executa			
500240	Caarapó/MS	Não executa	Executa	Não executa	Não executa										
520400	Cabeceiras/GO	Executa	Executa	Não executa		Não executa	Executa	Executa	Executa	Não executa					
510250	Cáceres/MT	Executa	Executa	Não executa											
520430	Caçu/GO	Executa	Executa	Não executa	Não executa										
500260	Camapuã/MS	Não executa	Não executa	Não executa	Não executa	Executa	Executa	Executa	Executa	Não executa	Não executa	Executa	Não executa	Não executa	Não executa
520460	Campestre de Goiás/GO	Executa	Executa	Não executa	Não executa										
510260	Campinápolis/MT														
520470	Campinorte/GO	Executa	Executa	Executa	Não executa	Executa	Executa	Executa	Executa						Executa
500270	Campo Grande/MS	Executa	Executa	Não executa	Executa	Executa	Executa	Não executa	Executa		Não executa	Não executa	Não executa		
520485	Campo Limpo de Goiás/GO	Executa													
510263	Campo Novo do Parecis/MT														
520490	Campos Belos/GO	Não executa	Executa	Não executa	Não executa	Não executa	Executa	Não executa	Executa	Não executa	Não executa	Não executa	Não executa	Não executa	

TABELA Os01a - INFORMAÇÕES SOBRE OUTROS SERVIÇOS, EXECUTADOS PELA PREFEITURA

ANO DE
REFERÊNCIA
2009

Município	Outros Serviços executados pela Prefeitura														
	Lavação de vias e praças	Poda de árvores	Limpeza de feiras e mercados	Limpeza de praias	Limpeza de bocas-de-lobo	Pintura de meio fio	Limpeza de lotes vagos	Remoção de animais mortos	Coleta de pneus velhos	Coleta de pilhas e baterias	Coleta de resíduos volumosos	Coleta de lâmpadas fluorescentes	Coleta de resíduos eletrônicos	Outros serviços	
Código Nome/UF															
Região Centro-Oeste	Os001	Os040	Os003	Os004	Os005	Os006	Os007	Os008	Os009	Os010	Os011	Os047	Os050	Os043	
500280 Caracol/MS	Executa	Executa	Executa	Não executa											
510279 Carlinda/MT		Executa				Executa		Executa	Executa						
520500 Carmo do Rio Verde/GO	Executa	Executa	Executa												
520520 Caturai/GO	Executa	Executa	Executa		Executa	Executa	Executa	Executa	Executa						
520540 Ceres/GO	Executa	Executa	Executa		Executa	Executa	Executa	Executa							
520547 Chapadão do Céu/GO		Não executa	Executa												
500295 Chapadão do Sul/MS	Executa	Não executa	Executa		Executa	Executa	Executa	Não executa	Executa	Não executa	Não executa				
510320 Colider/MT		Executa	Executa		Executa	Executa	Executa	Executa	Executa			Executa			
510325 Colniza/MT	Não executa	Executa	Executa	Não executa	Executa	Executa	Não executa	Executa	Não executa	Não executa	Executa	Não executa	Não executa		
510330 Comodoro/MT	Não executa	Não executa	Não executa												
510335 Confresa/MT															
510336 Conquista D'Oeste/MT	Executa	Não executa				Executa									
500320 Corumbá/MS		Não executa	Não executa			Não executa									
520590 Corumbáiba/GO															
520620 Cristalina/GO		Não executa	Não executa	Não executa											
510340 Cuiabá/MT	Executa	Executa	Executa		Executa	Executa	Executa								
520660 Cumari/GO		Executa	Executa		Executa	Executa		Executa							
500348 Dois Irmãos do Buriti/MS	Não executa	Não executa	Não executa	Não executa	Executa	Executa	Executa	Executa	Executa	Não executa	Executa	Não executa	Não executa	Executa	
510360 Dom Aquino/MT															
500370 Dourados/MS	Executa	Não executa	Não executa	Não executa	Não executa	Não executa	Executa	Não executa	Não executa	Não executa	Não executa	Não executa	Não executa		
500390 Figueirão/MS		Não executa													
510385 Gaúcha do Norte/MT	Executa	Executa				Executa	Executa	Executa	Executa		Executa				
500400 Glória de Dourados/MS	Não executa	Executa	Executa		Executa	Executa	Executa	Executa	Executa	Não executa	Executa	Não executa	Não executa		
520840 Goianápolis/GO		Executa	Executa			Executa	Executa	Executa	Executa	Executa	Executa	Executa	Executa		
520870 Goiânia/GO		Executa	Executa		Executa	Executa	Executa	Executa	Não executa						
520910 Goiatuba/GO	Executa	Executa	Executa	Não executa	Executa	Executa	Executa	Executa	Executa	Não executa	Executa	Não executa	Não executa	Executa	
520920 Guaporé/GO															
520929 Guaraita/GO	Executa	Executa	Não executa	Não executa		Executa	Executa	Executa	Executa	Não executa	Executa	Não executa	Não executa	Não executa	
520940 Guarani de Goiás/GO															
510410 Guarantã do Norte/MT		Não executa			Executa	Executa	Executa	Executa	Executa		Executa				
520945 Guarinos/GO		Executa	Executa				Executa								
520960 Heitorai/GO		Executa	Executa		Executa	Executa	Executa								
520980 Hidrolina/GO	Executa	Executa	Executa	Executa											
520990 Iaciara/GO	Não executa	Não executa	Executa	Não executa	Não executa	Executa	Executa	Executa	Não executa	Não executa	Não executa	Não executa	Não executa	Não executa	
500430 Iguatemi/MS	Não executa	Não executa	Não executa	Não executa	Executa	Executa	Executa	Executa	Executa	Executa	Executa	Executa	Executa		
500440 Inocência/MS	Executa	Executa			Executa	Executa		Executa	Executa		Executa				
521010 Ipameri/GO	Não executa	Executa	Executa		Executa	Executa	Não executa	Executa	Não executa						
521020 Iporá/GO	Executa	Executa	Executa	Não executa	Executa	Executa	Executa	Executa	Executa	Executa	Executa	Executa	Executa		
521056 Itaguari/GO		Executa	Executa			Executa	Não executa	Executa	Executa						

TABELA Os01a - INFORMAÇÕES SOBRE OUTROS SERVIÇOS, EXECUTADOS PELA PREFEITURA

ANO DE REFERÊNCIA
2009

Município	Outros Serviços executados pela Prefeitura														
	Lavação de vias e praças	Poda de árvores	Limpeza de feiras e mercados	Limpeza de praias	Limpeza de bocas-de-lobo	Pintura de meio fio	Limpeza de lotes vagos	Remoção de animais mortos	Coleta de pneus velhos	Coleta de pilhas e baterias	Coleta de resíduos volumosos	Coleta de lâmpadas fluorescentes	Coleta de resíduos eletrônicos	Outros serviços	
Código	Nome/UF														
Região Centro-Oeste		Os001	Os040	Os003	Os004	Os005	Os006	Os007	Os008	Os009	Os010	Os011	Os047	Os050	Os043
521060	Itaguara/GO														
500450	Itaporã/MS	Executa	Executa	Não executa	Não executa	Executa	Executa	Executa	Executa	Executa	Não executa	Executa	Não executa	Não executa	Não executa
521130	Itarumã/GO														
521140	Itauçu/GO	Executa	Executa	Executa		Executa	Executa	Executa	Executa	Executa	Não executa	Executa	Não executa	Não executa	
510460	Itiquira/MT		Executa				Executa	Executa	Executa			Executa			
500470	Ivinhema/MS	Não executa	Executa	Executa	Não executa										
510480	Jaciara/MT	Executa	Executa	Executa	Não executa	Executa	Executa	Não executa	Executa	Não executa	Não executa	Não executa	Não executa	Não executa	
521180	Jaraguá/GO	Executa	Executa	Não executa		Executa	Não executa	Executa	Executa	Executa	Executa	Executa	Executa	Executa	
521190	Jataí/GO	Não executa	Executa	Não executa	Não executa	Executa	Executa	Executa	Executa	Executa	Não executa	Executa	Não executa	Não executa	
500510	Jateí/MS	Executa	Executa	Executa	Não executa	Executa	Executa	Executa	Executa	Executa	Não executa	Executa	Não executa	Não executa	
521210	Joviânia/GO		Executa				Executa								
510515	Juína/MT		Não executa	Executa		Executa	Executa	Executa	Executa		Executa				
521220	Jussara/GO														
521225	Lagoa Santa/GO	Executa	Executa			Executa	Executa	Executa	Executa					Executa	
510525	Lucas do Rio Verde/MT	Executa	Não executa			Não executa	Não executa	Executa	Executa	Executa		Não executa			
521250	Luziânia/GO	Executa	Executa	Executa	Não executa	Executa	Executa	Não executa	Executa	Executa	Não executa	Executa	Não executa	Não executa	
500540	Maracaju/MS	Executa	Executa	Executa	Não executa	Executa	Executa	Executa	Executa	Executa	Não executa	Não executa	Não executa	Não executa	
510558	Marcelândia/MT	Executa	Executa	Executa		Executa	Executa		Executa						
521290	Marzagão/GO	Executa	Executa	Executa		Executa	Executa	Executa	Executa	Executa	Executa				
521295	Matrinchã/GO	Executa	Executa	Executa		Executa	Executa	Executa	Executa	Executa					
510560	Matupá/MT	Executa	Executa	Executa		Executa	Executa	Executa	Executa	Executa		Executa	Executa	Executa	
521300	Maurilândia/GO	Executa	Não executa	Executa	Não executa	Executa	Executa	Não executa	Executa	Não executa	Não executa	Não executa	Não executa	Não executa	Não executa
521305	Mimoso de Goiás/GO	Executa	Executa	Executa											
521310	Mineiros/GO		Não executa	Não executa		Executa	Não executa	Executa	Não executa						
510562	Mirassol d'Oeste/MT	Não executa	Executa	Executa		Executa	Executa	Executa	Executa	Não executa	Não executa	Executa	Não executa	Não executa	Não executa
521370	Montes Claros de Goiás/GO	Executa	Executa	Executa											
521375	Montividiu/GO	Executa	Executa	Executa		Executa	Executa	Executa	Executa	Executa	Não executa	Executa	Não executa	Não executa	
521385	Morro Agudo de Goiás/GO	Executa	Executa	Executa			Executa	Executa	Executa			Executa			
500570	Naviraí/MS	Executa	Executa	Executa		Executa	Executa	Executa	Executa	Executa	Não executa	Executa	Executa	Não executa	
521450	Nerópolis/GO	Executa	Executa	Executa											
510600	Nortelândia/MT	Executa	Executa	Executa	Executa										
510610	Nossa Senhora do Livramento/MT														
500620	Nova Andradina/MS		Executa	Executa											
521480	Nova Aurora/GO		Executa			Executa	Executa	Executa	Executa	Executa	Não executa	Não executa	Não executa	Não executa	
521487	Nova Iguaçu de Goiás/GO	Não executa	Executa		Não executa	Não executa	Executa	Executa	Executa	Executa	Não executa	Executa	Executa	Não executa	Executa
510885	Nova Marilândia/MT														
510622	Nova Mutum/MT	Não executa	Executa	Não executa	Não executa	Executa	Executa	Executa	Executa	Executa	Não executa	Não executa	Executa	Executa	Executa
510617	Nova Nazaré/MT	Executa	Executa				Executa	Executa	Executa	Executa		Executa			
510623	Nova Olímpia/MT		Executa	Executa		Executa	Executa		Executa	Executa			Executa	Executa	

TABELA Os01a - INFORMAÇÕES SOBRE OUTROS SERVIÇOS, EXECUTADOS PELA PREFEITURA

ANO DE
REFERÊNCIA
2009

Município	Outros Serviços executados pela Prefeitura														
	Lavação de vias e praças	Poda de árvores	Limpeza de feiras e mercados	Limpeza de praias	Limpeza de bocas-de-lobo	Pintura de meio fio	Limpeza de lotes vagos	Remoção de animais mortos	Coleta de pneus velhos	Coleta de pilhas e baterias	Coleta de resíduos volumosos	Coleta de lâmpadas fluorescentes	Coleta de resíduos eletrônicos	Outros serviços	
Código Nome/UF															
Região Centro-Oeste	Os001	Os040	Os003	Os004	Os005	Os006	Os007	Os008	Os009	Os010	Os011	Os047	Os050	Os043	
510619 Nova Santa Helena/MT	Executa	Executa	Não executa	Não executa											
521500 Nova Veneza/GO															
510625 Nova Xavantina/MT		Executa	Executa	Executa	Executa	Executa	Executa	Executa	Executa		Executa				
521523 Novo Gama/GO															
521525 Novo Planalto/GO															
521560 Padre Bernardo/GO	Não executa	Executa	Executa	Não executa	Executa	Executa	Executa	Executa	Executa	Não executa	Executa	Não executa	Não executa		
521680 Petrolina de Goiás/GO															
500690 Porto Murtinho/MS	Não executa	Executa	Não executa	Não executa											
510700 Poxoréo/MT		Executa				Não executa	Executa								
521839 Professor Jamil/GO		Executa			Executa	Executa	Executa	Executa	Executa						
521850 Quirinópolis/GO	Executa		Executa		Executa	Executa	Não executa	Executa	Não executa	Não executa	Executa	Não executa	Não executa		
510719 Ribeirãozinho/MT		Não executa			Não executa	Não executa	Executa	Executa			Executa				
500720 Rio Brilhante/MS		Não executa													
521880 Rio Verde/GO	Não executa	Executa	Não executa		Não executa	Não executa	Não executa	Não executa	Não executa	Não executa	Não executa	Não executa	Não executa		
510775 Salto do Céu/MT															
510724 Santa Carmem/MT															
510774 Santa Cruz do Xingu/MT		Executa				Executa	Executa							Executa	
521940 Santa Rita do Araguaia/GO		Executa	Não executa		Executa	Não executa	Executa	Não executa	Executa		Não executa			Executa	
500755 Santa Rita do Pardo/MS	Não executa	Executa	Executa		Executa	Executa	Executa	Executa			Executa				
510777 Santa Terezinha/MT	Não executa	Executa	Não executa	Executa											
521971 Santo Antônio da Barra/GO															
521990 São Francisco de Goiás/GO															
500769 São Gabriel do Oeste/MS	Não executa	Executa	Executa												
510735 São José do Xingu/MT						Executa	Executa	Executa	Não executa		Executa				
522015 São Luiz do Norte/GO	Não executa	Executa	Executa	Não executa	Não executa	Executa	Executa	Executa	Não executa	Não executa	Executa	Não executa	Não executa	Executa	
522026 São Miguel do Passa Quatro/GO		Executa	Executa		Executa	Executa	Executa	Executa			Executa				
510787 Sapezal/MT	Executa	Não executa													
500780 Selvíria/MS															
500770 Sete Quedas/MS		Executa			Executa	Executa		Executa							
510795 Tangará da Serra/MT	Executa	Executa	Executa	Não executa	Executa	Executa	Executa	Executa	Executa	Não executa	Executa	Não executa	Não executa		
500797 Taquarussu/MS		Executa													
500800 Terenos/MS	Executa	Executa			Executa	Executa	Executa	Executa							
510820 Torixoréu/MT	Não executa	Executa	Não executa	Executa	Executa	Executa	Executa	Executa	Executa	Não executa	Não executa	Não executa	Não executa	Não executa	
522130 Três Ranchos/GO	Executa	Executa				Executa		Executa							
522150 Turvânia/GO		Executa	Executa			Executa	Executa				Executa				
522170 Uruana/GO															
510840 Várzea Grande/MT		Executa	Executa		Executa	Executa	Executa	Executa	Executa						
510850 Vera/MT	Executa	Executa	Executa	Não executa	Executa	Executa	Executa	Executa	Executa	Não executa	Não executa	Não executa	Não executa		
522200 Vianópolis/GO															

TABELA Os01a - INFORMAÇÕES SOBRE OUTROS SERVIÇOS, EXECUTADOS PELA PREFEITURA

ANO DE REFERÊNCIA
2009

Município		Outros Serviços executados pela Prefeitura													
		Lavação de vias e praças	Poda de árvores	Limpeza de feiras e mercados	Limpeza de praias	Limpeza de bocas-de-lobo	Pintura de meio fio	Limpeza de lotes vagos	Remoção de animais mortos	Coleta de pneus velhos	Coleta de pilhas e baterias	Coleta de resíduos volumosos	Coleta de lâmpadas fluorescentes	Coleta de resíduos eletrônicos	
Código	Nome/UF														
Região Centro-Oeste		Os001	Os040	Os003	Os004	Os005	Os006	Os007	Os008	Os009	Os010	Os011	Os047	Os050	Os043
510550 Vila Bela da Santíssima Trindade/MT															

TABELA Os01b
INFORMAÇÕES SOBRE OUTROS SERVIÇOS,
EXECUTADOS POR EMPRESAS CONTRATADAS

TABELA Os01b - INFORMAÇÕES SOBRE OUTROS SERVIÇOS, EXECUTADOS POR EMPRESAS CONTRATADAS

ANO DE REFERÊNCIA
2009

Município	Outros serviços executados por empresas contratadas														
	Lavação de vias e praças	Poda de árvores	Limpeza de feiras e mercados	Limpeza de praias	Limpeza de bocas-de-lobo	Pintura de meio fio	Limpeza de lotes vagos	Remoção de animais mortos	Coleta de pneus velhos	Coleta de pilhas e baterias	Coleta de resíduos volumosos	Coleta de lâmpadas fluorescentes	Coleta de resíduos eletrônicos	Outros serviços	
Código	Nome/UF														
Região Centro-Oeste		Os012	Os041	Os014	Os015	Os016	Os017	Os018	Os019	Os020	Os021	Os022	Os048	Os051	Os044
520013	Acreúna/GO	Não executa	Não executa	Não executa	Não executa										
520020	Água Limpa/GO		Não executa												
500025	Alcinópolis/MS	Executa	Executa				Executa	Executa	Executa	Executa	Executa	Executa	Executa		
520030	Alexânia/GO	Não executa	Não executa	Não executa	Não executa	Não executa	Não executa	Não executa	Não executa	Não executa	Não executa	Não executa	Não executa	Não executa	
510030	Alto Araguaia/MT	Não executa	Não executa	Não executa	Não executa										
510060	Alto Taquari/MT	Não executa	Não executa	Não executa	Executa	Não executa	Não executa	Não executa	Não executa	Não executa	Não executa	Não executa	Não executa		
520080	Alvorada do Norte/GO	Não executa	Executa	Não executa	Não executa										
520085	Americano do Brasil/GO														
500070	Anastácio/MS	Não executa	Não executa	Não executa		Não executa	Não executa	Não executa	Não executa	Não executa	Não executa	Não executa	Não executa	Não executa	
500080	Anaurilândia/MS	Não executa	Não executa	Não executa	Não executa	Não executa	Não executa	Não executa	Não executa	Não executa	Não executa	Não executa	Não executa	Não executa	
520130	Anicuns/GO	Não executa	Não executa	Não executa		Não executa	Não executa	Não executa	Não executa	Não executa	Não executa	Não executa	Não executa	Não executa	
500090	Antônio João/MS		Não executa	Não executa		Não executa	Não executa	Não executa	Não executa						
520150	Aporé/GO		Não executa			Não executa	Não executa	Não executa	Não executa	Não executa					
510120	Araguainha/MT	Não executa	Não executa	Não executa	Não executa		Não executa	Não executa	Não executa						
520215	Araguapaz/GO	Não executa	Não executa	Não executa	Não executa	Não executa	Não executa	Não executa	Não executa	Não executa	Não executa	Não executa	Não executa	Não executa	
510130	Arenópolis/MT	Não executa	Não executa	Não executa	Não executa										
520235	Arenópolis/GO														
520280	Avelinópolis/GO	Não executa	Não executa	Não executa		Não executa	Não executa	Não executa							
500150	Bandeirantes/MS														
510170	Barra do Bugres/MT	Não executa	Não executa	Não executa	Não executa	Não executa	Não executa	Não executa	Não executa	Não executa	Não executa	Não executa	Não executa	Não executa	
510180	Barra do Garças/MT														
520330	Bela Vista de Goiás/GO	Não executa	Não executa	Não executa	Não executa	Não executa	Não executa	Não executa	Não executa	Não executa	Não executa	Não executa	Não executa	Não executa	
500210	Bela Vista/MS		Não executa			Não executa	Não executa	Não executa	Não executa						
500215	Bodoquena/MS	Não executa	Não executa	Não executa			Não executa	Não executa	Não executa	Não executa	Não executa	Não executa			
500220	Bonito/MS	Não executa	Não executa	Não executa											
530010	Brasília/DF	Executa	Não executa	Executa		Não executa	Executa	Executa	Executa	Não executa	Não executa	Não executa	Não executa		
520390	Buriti Alegre/GO	Não executa	Não executa	Não executa		Executa	Executa	Executa	Não executa	Não executa		Executa			
500240	Caarapó/MS	Não executa	Não executa	Não executa	Não executa										
520400	Cabeceiras/GO	Não executa	Não executa	Executa		Executa	Não executa	Não executa	Não executa						
510250	Cáceres/MT	Não executa	Não executa	Executa											
520430	Caçu/GO	Não executa	Executa	Executa	Não executa										
500260	Camapuã/MS	Não executa	Executa	Não executa	Não executa	Não executa	Não executa	Não executa	Não executa	Não executa	Não executa	Não executa	Não executa	Não executa	
520460	Campestre de Goiás/GO	Não executa	Não executa	Não executa	Não executa										
510260	Campinápolis/MT														
520470	Campinorte/GO	Não executa	Não executa	Não executa	Não executa	Não executa	Não executa	Não executa							Não executa
500270	Campo Grande/MS	Não executa	Executa	Executa	Executa	Executa	Executa	Não executa	Executa		Não executa	Não executa	Não executa		
520485	Campo Limpo de Goiás/GO	Não executa													
510263	Campo Novo do Parecis/MT														
520490	Campos Belos/GO	Não executa	Não executa	Não executa	Não executa	Não executa	Não executa	Não executa	Não executa	Não executa	Não executa	Executa	Não executa	Não executa	

TABELA Os01b - INFORMAÇÕES SOBRE OUTROS SERVIÇOS, EXECUTADOS POR EMPRESAS CONTRATADAS

ANO DE
REFERÊNCIA
2009

Município	Outros serviços executados por empresas contratadas														
	Lavação de vias e praças	Poda de árvores	Limpeza de feiras e mercados	Limpeza de praias	Limpeza de bocas-de-lobo	Pintura de meio fio	Limpeza de lotes vagos	Remoção de animais mortos	Coleta de pneus velhos	Coleta de pilhas e baterias	Coleta de resíduos volumosos	Coleta de lâmpadas fluorescentes	Coleta de resíduos eletrônicos	Outros serviços	
Código Nome/UF															
Região Centro-Oeste	Os012	Os041	Os014	Os015	Os016	Os017	Os018	Os019	Os020	Os021	Os022	Os048	Os051	Os044	
500280 Caracol/MS	Não executa	Não executa	Não executa	Não executa											
510279 Carlinda/MT		Não executa				Não executa		Não executa	Não executa						
520500 Carmo do Rio Verde/GO	Executa	Executa	Executa												
520520 Caturai/GO	Não executa	Não executa	Não executa		Não executa	Não executa	Não executa	Não executa	Não executa						
520540 Ceres/GO	Não executa	Não executa	Não executa		Não executa	Não executa	Não executa	Não executa							
520547 Chapadão do Céu/GO		Executa	Não executa												
500295 Chapadão do Sul/MS	Não executa	Executa	Não executa		Não executa	Não executa	Executa	Executa	Não executa	Não executa	Não executa				
510320 Colider/MT		Não executa	Não executa		Não executa	Não executa	Não executa	Não executa	Não executa		Não executa				
510325 Colniza/MT	Não executa	Não executa	Não executa	Não executa	Não executa	Não executa	Não executa	Não executa	Não executa	Não executa	Não executa	Não executa	Não executa		
510330 Comodoro/MT	Não executa	Não executa	Não executa												
510335 Confresa/MT															
510336 Conquista D'Oeste/MT	Não executa	Não executa				Não executa									
500320 Corumbá/MS		Executa	Executa			Executa									
520590 Corumbáiba/GO															
520620 Cristalina/GO		Executa	Executa	Executa											
510340 Cuiabá/MT	Não executa	Não executa	Não executa		Não executa	Não executa	Não executa								
520660 Cumari/GO		Não executa	Não executa		Não executa	Não executa		Não executa							
500348 Dois Irmãos do Buriti/MS	Não executa	Executa	Executa	Não executa	Não executa	Não executa	Não executa	Não executa	Não executa	Não executa	Não executa	Não executa	Não executa	Não executa	
510360 Dom Aquino/MT															
500370 Dourados/MS	Não executa	Executa	Executa	Não executa	Executa	Executa	Executa	Executa	Não executa	Não executa	Não executa	Não executa	Não executa		
500390 Figueirão/MS		Executa													
510385 Gaúcha do Norte/MT	Não executa	Não executa				Não executa	Não executa	Não executa	Não executa		Não executa				
500400 Glória de Dourados/MS	Não executa	Não executa	Não executa		Não executa	Não executa	Não executa	Não executa	Não executa	Não executa	Não executa	Não executa	Não executa		
520840 Goianópolis/GO		Não executa	Não executa			Não executa	Não executa	Não executa	Não executa	Não executa	Não executa	Não executa	Não executa		
520870 Goiânia/GO		Não executa	Não executa		Não executa	Não executa	Executa	Não executa	Não executa						
520910 Goiatuba/GO	Não executa	Não executa	Não executa	Não executa	Não executa	Não executa	Não executa	Não executa	Não executa	Não executa	Não executa	Não executa	Não executa	Não executa	
520920 Guaporé/GO															
520929 Guaraitá/GO	Não executa	Não executa	Não executa	Não executa		Não executa	Não executa	Não executa	Não executa	Não executa	Não executa	Não executa	Não executa	Não executa	
520940 Guarani de Goiás/GO															
510410 Guarantã do Norte/MT		Não executa			Não executa	Não executa	Executa	Não executa	Não executa		Não executa				
520945 Guarinos/GO		Não executa	Não executa				Não executa								
520960 Heitorai/GO		Não executa	Não executa		Não executa	Não executa	Não executa								
520980 Hidrolina/GO	Não executa	Não executa	Não executa	Não executa											
520990 Iaciara/GO	Não executa	Não executa	Não executa	Não executa	Não executa	Não executa	Não executa	Não executa	Não executa	Não executa	Não executa	Não executa	Não executa	Não executa	
500430 Iguatemi/MS	Não executa	Não executa	Não executa	Não executa	Não executa	Não executa	Não executa	Não executa	Não executa	Não executa	Não executa	Não executa	Não executa		
500440 Inocência/MS	Não executa	Não executa			Não executa	Não executa			Não executa		Não executa				
521010 Ipameri/GO	Não executa	Não executa	Não executa		Não executa	Não executa	Não executa	Não executa	Executa						
521020 Iporá/GO	Não executa	Não executa	Não executa	Não executa	Não executa	Não executa	Não executa	Não executa	Não executa	Não executa	Não executa	Não executa	Não executa		
521056 Itaguari/GO		Não executa	Não executa			Não executa	Não executa	Não executa	Não executa						

TABELA Os01b - INFORMAÇÕES SOBRE OUTROS SERVIÇOS, EXECUTADOS POR EMPRESAS CONTRATADAS

ANO DE REFERÊNCIA
2009

Município	Outros serviços executados por empresas contratadas														
	Lavação de vias e praças	Poda de árvores	Limpeza de feiras e mercados	Limpeza de praias	Limpeza de bocas-de-lobo	Pintura de meio fio	Limpeza de lotes vagos	Remoção de animais mortos	Coleta de pneus velhos	Coleta de pilhas e baterias	Coleta de resíduos volumosos	Coleta de lâmpadas fluorescentes	Coleta de resíduos eletrônicos	Outros serviços	
Código	Nome/UF														
Região Centro-Oeste		Os012	Os041	Os014	Os015	Os016	Os017	Os018	Os019	Os020	Os021	Os022	Os048	Os051	Os044
521060	Itaguaraú/GO														
500450	Itaporá/MS	Não executa	Não executa	Não executa	Não executa	Não executa	Não executa	Não executa	Não executa	Não executa	Não executa	Não executa	Não executa	Não executa	Não executa
521130	Itarumã/GO														
521140	Itaçu/GO	Não executa	Não executa	Não executa		Não executa	Não executa	Não executa	Não executa	Não executa	Não executa	Não executa	Não executa	Não executa	
510460	Itiquira/MT		Não executa				Não executa	Não executa	Não executa			Não executa			
500470	Ivinhema/MS	Não executa	Não executa	Não executa	Não executa										
510480	Jaciara/MT	Não executa	Não executa	Não executa	Não executa	Não executa	Não executa	Não executa	Não executa	Não executa	Não executa	Não executa	Não executa	Não executa	
521180	Jaraguá/GO	Não executa	Executa	Executa		Não executa	Executa	Não executa	Não executa	Não executa	Não executa	Não executa	Não executa	Não executa	
521190	Jatá/GO	Não executa	Não executa	Executa	Não executa	Não executa	Não executa	Não executa	Não executa	Não executa	Não executa	Não executa	Não executa	Não executa	
500510	Jateí/MS	Não executa	Não executa	Não executa	Não executa	Não executa	Não executa	Não executa	Não executa	Não executa	Não executa	Não executa	Não executa	Não executa	
521210	Joviânia/GO		Não executa				Não executa								
510515	Juina/MT		Não executa	Não executa		Não executa		Não executa	Não executa			Não executa			
521220	Jussara/GO														
521225	Lagoa Santa/GO	Não executa	Não executa			Não executa	Não executa	Não executa	Não executa						Não executa
510525	Lucas do Rio Verde/MT	Não executa	Executa			Executa	Executa	Não executa	Não executa	Não executa		Executa			
521250	Luziânia/GO	Não executa	Não executa	Não executa	Não executa	Não executa	Não executa	Não executa	Não executa	Não executa	Não executa	Não executa	Não executa	Não executa	
500540	Maracaju/MS	Não executa	Executa	Não executa	Não executa	Executa	Executa	Não executa	Não executa	Não executa	Não executa	Não executa	Não executa	Não executa	
510558	Marcelândia/MT	Não executa	Não executa	Não executa		Não executa	Não executa		Não executa						
521290	Marzagão/GO	Não executa	Não executa	Não executa		Não executa	Não executa	Não executa	Não executa	Não executa	Não executa				
521295	Matrinchã/GO	Não executa	Executa	Não executa		Executa	Não executa	Não executa	Não executa	Não executa					
510560	Matupá/MT	Não executa	Não executa	Não executa		Não executa	Não executa	Não executa	Não executa	Não executa		Não executa	Não executa	Não executa	
521300	Maurilândia/GO	Não executa	Não executa	Não executa	Não executa	Não executa	Não executa	Não executa	Não executa	Não executa	Não executa	Não executa	Não executa	Não executa	Não executa
521305	Mimoso de Goiás/GO	Não executa	Não executa	Não executa											
521310	Mineiros/GO		Executa	Executa		Não executa	Executa	Não executa	Executa						
510562	Mirassol d'Oeste/MT	Não executa	Não executa	Não executa		Não executa	Não executa	Não executa	Não executa	Não executa	Não executa	Não executa	Não executa	Não executa	Não executa
521370	Montes Claros de Goiás/GO	Não executa	Não executa	Não executa											
521375	Montividiu/GO	Não executa	Não executa	Não executa		Não executa	Não executa	Não executa	Não executa	Não executa	Não executa	Não executa	Não executa	Não executa	
521385	Morro Agudo de Goiás/GO	Não executa	Não executa	Não executa			Não executa	Não executa	Não executa			Não executa			
500570	Naviraí/MS	Não executa	Não executa	Não executa		Não executa	Não executa	Não executa	Não executa	Não executa	Não executa	Não executa	Não executa	Não executa	
521450	Nerópolis/GO	Não executa	Não executa	Não executa											
510600	Nortelândia/MT	Não executa	Não executa	Não executa	Não executa										
510610	Nossa Senhora do Livramento/MT														
500620	Nova Andradina/MS		Não executa	Não executa											
521480	Nova Aurora/GO		Não executa			Não executa	Não executa	Não executa	Não executa	Não executa	Não executa	Não executa	Não executa	Não executa	
521487	Nova Iguaçu de Goiás/GO	Não executa	Não executa		Não executa	Não executa	Não executa	Não executa	Não executa	Não executa	Não executa	Não executa	Não executa	Não executa	Não executa
510885	Nova Marilândia/MT														
510622	Nova Mutum/MT	Não executa	Executa	Executa	Não executa	Não executa	Não executa	Executa	Não executa	Não executa	Não executa	Não executa	Não executa	Não executa	Executa
510617	Nova Nazaré/MT	Não executa	Não executa				Não executa	Não executa	Não executa	Não executa		Não executa			
510623	Nova Olímpia/MT		Executa	Não executa		Não executa	Não executa		Não executa	Não executa			Não executa	Não executa	

TABELA Os01b - INFORMAÇÕES SOBRE OUTROS SERVIÇOS, EXECUTADOS POR EMPRESAS CONTRATADAS

ANO DE REFERÊNCIA
2009

Município	Outros serviços executados por empresas contratadas														
	Lavação de vias e praças	Poda de árvores	Limpeza de feiras e mercados	Limpeza de praias	Limpeza de bocas-de-lobo	Pintura de meio fio	Limpeza de lotes vagos	Remoção de animais mortos	Coleta de pneus velhos	Coleta de pilhas e baterias	Coleta de resíduos volumosos	Coleta de lâmpadas fluorescentes	Coleta de resíduos eletrônicos	Outros serviços	
Código	Nome/UF														
Região Centro-Oeste		Os012	Os041	Os014	Os015	Os016	Os017	Os018	Os019	Os020	Os021	Os022	Os048	Os051	Os044
510619	Nova Santa Helena/MT	Não executa	Executa	Não executa	Não executa										
521500	Nova Veneza/GO														
510625	Nova Xavantina/MT		Não executa	Não executa	Não executa	Não executa	Não executa	Não executa	Não executa	Não executa		Não executa			
521523	Novo Gama/GO														
521525	Novo Planalto/GO														
521560	Padre Bernardo/GO	Não executa	Não executa	Não executa	Não executa	Não executa	Não executa	Não executa	Não executa	Não executa	Não executa	Não executa	Não executa	Não executa	
521680	Petrolina de Goiás/GO														
500690	Porto Murtinho/MS	Não executa	Não executa	Não executa	Não executa										
510700	Poxoréo/MT		Não executa				Executa	Não executa							
521839	Professor Jamil/GO		Não executa			Não executa	Não executa	Não executa	Não executa	Não executa					
521850	Quirinópolis/GO	Não executa		Não executa		Não executa	Executa	Não executa	Não executa	Não executa	Não executa	Não executa	Não executa	Não executa	
510719	Ribeirãozinho/MT		Não executa			Executa	Não executa	Não executa	Não executa			Não executa			
500720	Rio Brilhante/MS		Não executa												
521880	Rio Verde/GO	Executa	Não executa	Executa		Executa	Executa	Executa	Executa	Não executa	Não executa	Não executa	Não executa	Não executa	
510775	Salto do Céu/MT														
510724	Santa Carmem/MT														
510774	Santa Cruz do Xingu/MT		Não executa				Não executa	Não executa							Não executa
521940	Santa Rita do Araguaia/GO		Não executa	Executa		Não executa	Executa	Não executa	Executa	Não executa		Executa			Não executa
500755	Santa Rita do Pardo/MS	Não executa	Não executa	Não executa		Não executa	Não executa	Não executa	Não executa			Não executa			
510777	Santa Terezinha/MT	Não executa	Não executa	Não executa	Não executa										
521971	Santo Antônio da Barra/GO														
521990	São Francisco de Goiás/GO														
500769	São Gabriel do Oeste/MS	Não executa	Não executa	Não executa											
510735	São José do Xingu/MT						Executa	Não executa	Não executa	Executa		Não executa			
522015	São Luiz do Norte/GO	Não executa	Não executa	Não executa	Não executa	Não executa	Não executa	Não executa	Não executa	Não executa	Não executa	Não executa	Não executa	Não executa	Não executa
522026	São Miguel do Passa Quatro/GO		Não executa	Não executa		Não executa	Não executa	Não executa	Não executa			Não executa			
510787	Sapezal/MT	Não executa	Executa												
500780	Selvíria/MS														
500770	Sete Quedas/MS		Não executa			Não executa	Não executa		Não executa						
510795	Tangará da Serra/MT	Não executa	Executa	Não executa	Não executa	Executa	Executa	Não executa	Não executa	Não executa	Não executa	Não executa	Não executa	Não executa	
500797	Taquarussu/MS		Não executa												
500800	Terenos/MS	Não executa	Não executa			Não executa	Não executa	Não executa	Não executa						
510820	Torixoréu/MT	Não executa	Não executa	Não executa	Não executa	Não executa	Não executa	Não executa	Não executa	Não executa	Não executa	Não executa	Não executa	Não executa	Não executa
522130	Três Ranchos/GO	Não executa	Não executa				Não executa		Não executa						
522150	Turvânia/GO		Não executa	Não executa			Não executa	Não executa				Não executa			
522170	Uruana/GO														
510840	Várzea Grande/MT		Não executa	Não executa		Não executa	Não executa	Não executa	Não executa	Não executa					
510850	Vera/MT	Não executa	Não executa	Não executa	Não executa	Não executa	Não executa	Não executa	Não executa	Não executa	Não executa	Não executa	Não executa	Não executa	
522200	Vianópolis/GO														

TABELA Os01b - INFORMAÇÕES SOBRE OUTROS SERVIÇOS, EXECUTADOS POR EMPRESAS CONTRATADAS

ANO DE
REFERÊNCIA
2009

Município		Outros serviços executados por empresas contratadas													
		Lavação de vias e praças	Poda de árvores	Limpeza de feiras e mercados	Limpeza de praias	Limpeza de bocas-de-lobo	Pintura de meio fio	Limpeza de lotes vagos	Remoção de animais mortos	Coleta de pneus velhos	Coleta de pilhas e baterias	Coleta de resíduos volumosos	Coleta de lâmpadas fluorescentes	Coleta de resíduos eletrônicos	
Código	Nome/UF														
Região Centro-Oeste		Os012	Os041	Os014	Os015	Os016	Os017	Os018	Os019	Os020	Os021	Os022	Os048	Os051	Os044
510550 Vila Bela da Santíssima Trindade/MT															

TABELA Os01c
INFORMAÇÕES SOBRE OUTROS SERVIÇOS,
EXECUTADOS POR OUTROS AGENTES

TABELA Os01c - INFORMAÇÕES SOBRE OUTROS SERVIÇOS, EXECUTADOS POR OUTROS AGENTES

ANO DE REFERÊNCIA
2009

Município	Outros serviços executados por outros executores														
	Lavação de vias e praças	Poda de árvores	Limpeza de feiras e mercados	Limpeza de praias	Limpeza de bocas-de-lobo	Pintura de meio fio	Limpeza de lotes vagos	Remoção de animais mortos	Coleta de pneus velhos	Coleta de pilhas e baterias	Coleta de resíduos volumosos	Coleta de lâmpadas fluorescentes	Coleta de resíduos eletrônicos	Outros serviços	
Código	Nome/UF														
Região Centro-Oeste		Os023	Os042	Os025	Os026	Os027	Os028	Os029	Os030	Os031	Os032	Os033	Os049	Os052	Os045
520013	Acreúna/GO	Não executa	Não executa	Não executa	Não executa										
520020	Água Limpa/GO		Não executa												
500025	Alcinópolis/MS	Não executa	Não executa				Não executa	Não executa	Não executa	Não executa	Não executa	Não executa	Não executa	Não executa	
520030	Alexânia/GO	Não executa	Não executa	Não executa	Não executa	Não executa	Não executa	Não executa	Não executa	Não executa	Não executa	Não executa	Não executa	Não executa	
510030	Alto Araguaia/MT	Não executa	Executa	Não executa	Não executa										
510060	Alto Taquari/MT	Não executa	Não executa	Não executa	Não executa	Não executa	Não executa	Executa	Não executa	Não executa	Não executa	Não executa	Não executa	Não executa	
520080	Alvorada do Norte/GO	Não executa	Não executa	Não executa	Não executa										
520085	Americano do Brasil/GO														
500070	Anastácio/MS	Não executa	Não executa	Não executa		Não executa	Não executa	Não executa	Executa	Não executa	Não executa	Não executa	Não executa	Não executa	
500080	Anaurilândia/MS	Não executa	Não executa	Não executa	Não executa	Não executa	Não executa	Não executa	Não executa	Não executa	Não executa	Não executa	Não executa	Não executa	
520130	Anicuns/GO	Não executa	Não executa	Não executa		Não executa	Não executa	Não executa	Não executa	Não executa	Não executa	Não executa	Não executa	Não executa	
500090	Antônio João/MS		Não executa	Não executa		Não executa	Não executa	Não executa	Não executa	Não executa					
520150	Aporé/GO		Não executa			Não executa	Não executa	Não executa	Não executa	Não executa					
510120	Araguainha/MT	Não executa	Não executa	Não executa	Não executa		Não executa	Não executa	Não executa						
520215	Araguapaz/GO	Não executa	Não executa	Não executa	Não executa	Não executa	Não executa	Não executa	Não executa	Não executa	Não executa	Não executa	Não executa	Não executa	
510130	Arenópolis/MT	Não executa	Não executa	Não executa	Não executa										
520235	Arenópolis/GO														
520280	Avelinópolis/GO	Não executa	Executa	Não executa		Não executa	Não executa	Não executa							
500150	Bandeirantes/MS														
510170	Barra do Bugres/MT	Não executa	Executa	Não executa	Não executa	Não executa	Não executa	Executa	Não executa	Não executa	Não executa	Não executa	Não executa	Não executa	
510180	Barra do Garças/MT														
520330	Bela Vista de Goiás/GO	Não executa	Não executa	Não executa	Não executa	Não executa	Não executa	Não executa	Não executa	Não executa	Não executa	Não executa	Não executa	Não executa	
500210	Bela Vista/MS		Não executa			Não executa	Não executa	Não executa	Executa						
500215	Bodoquena/MS	Não executa	Executa	Não executa				Não executa	Não executa	Não executa	Não executa	Não executa	Não executa		
500220	Bonito/MS	Não executa	Não executa	Não executa											
530010	Brasília/DF	Não executa	Executa	Não executa		Executa	Não executa	Não executa	Não executa	Executa	Executa	Executa	Executa	Executa	
520390	Buriti Alegre/GO	Não executa	Não executa	Não executa		Não executa	Não executa	Não executa	Não executa	Não executa		Não executa			
500240	Caarapó/MS	Não executa	Não executa	Não executa	Não executa										
520400	Cabeceiras/GO	Não executa	Não executa	Não executa		Não executa	Não executa	Não executa	Não executa	Executa					
510250	Cáceres/MT	Não executa	Não executa	Não executa											
520430	Caçu/GO	Não executa	Não executa	Não executa	Não executa										
500260	Camapuã/MS	Não executa	Não executa	Não executa	Não executa	Não executa	Não executa	Não executa	Não executa	Não executa	Não executa	Não executa	Não executa	Não executa	
520460	Campestre de Goiás/GO	Não executa	Não executa	Não executa	Não executa										
510260	Campinápolis/MT														
520470	Campinorte/GO	Não executa	Não executa	Não executa	Não executa	Não executa	Não executa	Não executa	Não executa						Não executa
500270	Campo Grande/MS	Não executa	Não executa	Não executa	Não executa	Não executa	Não executa	Não executa	Não executa		Não executa	Não executa	Não executa		
520485	Campo Limpo de Goiás/GO	Não executa													
510263	Campo Novo do Parecis/MT														
520490	Campos Belos/GO	Não executa	Não executa	Não executa	Não executa	Não executa	Não executa	Não executa	Não executa	Não executa	Não executa	Não executa	Não executa	Não executa	

TABELA Os01c - INFORMAÇÕES SOBRE OUTROS SERVIÇOS, EXECUTADOS POR OUTROS AGENTES

ANO DE
REFERÊNCIA
2009

Município	Outros serviços executados por outros executores														
	Lavação de vias e praças	Poda de árvores	Limpeza de feiras e mercados	Limpeza de praias	Limpeza de bocas-de-lobo	Pintura de meio fio	Limpeza de lotes vagos	Remoção de animais mortos	Coleta de pneus velhos	Coleta de pilhas e baterias	Coleta de resíduos volumosos	Coleta de lâmpadas fluorescentes	Coleta de resíduos eletrônicos	Outros serviços	
Código Nome/UF															
Região Centro-Oeste	Os023	Os042	Os025	Os026	Os027	Os028	Os029	Os030	Os031	Os032	Os033	Os049	Os052	Os045	
500280 Caracol/MS	Não executa	Não executa	Não executa	Não executa											
510279 Carlinda/MT		Não executa				Não executa		Não executa	Não executa						
520500 Carmo do Rio Verde/GO	Executa	Executa	Executa												
520520 Caturai/GO	Não executa	Não executa	Não executa		Não executa	Não executa	Não executa	Não executa	Não executa						
520540 Ceres/GO	Não executa				Não executa	Não executa	Não executa	Não executa							
520547 Chapadão do Céu/GO		Não executa	Não executa												
500295 Chapadão do Sul/MS	Não executa	Não executa	Não executa		Não executa	Não executa	Não executa	Não executa	Não executa	Executa	Executa				
510320 Colider/MT		Não executa	Não executa		Não executa	Não executa	Não executa	Não executa	Não executa		Não executa				
510325 Colniza/MT	Não executa	Não executa	Não executa	Não executa	Não executa	Não executa	Não executa	Não executa	Não executa	Não executa	Não executa	Não executa	Não executa		
510330 Comodoro/MT	Não executa	Não executa	Não executa												
510335 Confresa/MT															
510336 Conquista D'Oeste/MT	Não executa	Executa				Não executa									
500320 Corumbá/MS		Executa	Não executa			Não executa									
520590 Corumbáiba/GO															
520620 Cristalina/GO		Não executa	Não executa	Não executa											
510340 Cuiabá/MT	Não executa	Não executa	Não executa		Não executa	Não executa	Não executa								
520660 Cumari/GO		Não executa	Não executa		Não executa	Não executa		Não executa							
500348 Dois Irmãos do Buriti/MS	Não executa	Não executa	Não executa	Não executa	Não executa	Não executa	Não executa	Não executa	Não executa	Não executa	Não executa	Não executa	Não executa	Não executa	
510360 Dom Aquino/MT															
500370 Dourados/MS	Não executa	Não executa	Não executa	Não executa	Não executa	Não executa	Não executa	Não executa	Não executa	Não executa	Não executa	Não executa	Não executa		
500390 Figueirão/MS		Não executa													
510385 Gaúcha do Norte/MT	Não executa	Não executa				Não executa	Não executa	Não executa	Não executa		Não executa				
500400 Glória de Dourados/MS	Não executa	Não executa	Não executa		Não executa	Não executa	Não executa	Não executa	Não executa	Não executa	Não executa	Não executa	Não executa		
520840 Goianápolis/GO		Não executa	Não executa			Não executa	Não executa	Não executa	Não executa	Não executa	Não executa	Não executa	Não executa		
520870 Goiânia/GO		Não executa	Não executa		Não executa	Não executa	Não executa	Não executa	Executa						
520910 Goiatuba/GO	Não executa	Não executa	Não executa	Não executa	Não executa	Não executa	Não executa	Não executa	Não executa	Não executa	Não executa	Não executa	Não executa	Não executa	
520920 Guaporé/GO															
520929 Guaraitá/GO	Não executa	Não executa	Não executa	Não executa		Não executa	Não executa	Não executa	Não executa	Não executa	Não executa	Não executa	Não executa	Não executa	
520940 Guarani de Goiás/GO															
510410 Guarantã do Norte/MT		Não executa			Não executa	Não executa	Executa	Não executa	Não executa		Executa				
520945 Guarinos/GO		Não executa	Não executa				Não executa								
520960 Heitorai/GO		Não executa	Não executa		Não executa	Não executa	Não executa								
520980 Hidrolina/GO	Não executa	Não executa	Não executa	Não executa											
520990 Iaciara/GO	Não executa	Executa	Não executa	Não executa	Não executa	Não executa	Não executa	Não executa	Não executa	Não executa	Não executa	Não executa	Não executa	Não executa	
500430 Iguatemi/MS	Não executa	Executa	Não executa	Não executa	Não executa	Não executa	Não executa	Não executa	Não executa	Não executa	Não executa	Não executa	Não executa		
500440 Inocência/MS	Não executa	Não executa			Não executa	Não executa		Não executa	Não executa		Não executa				
521010 Ipameri/GO	Não executa	Não executa	Não executa		Não executa	Não executa	Não executa	Não executa	Não executa						
521020 Iporá/GO	Não executa	Não executa	Não executa	Não executa	Não executa	Não executa	Não executa	Não executa	Não executa	Não executa	Não executa	Não executa	Não executa		
521056 Itaguari/GO		Não executa	Não executa			Não executa	Executa	Não executa	Não executa						

TABELA Os01c - INFORMAÇÕES SOBRE OUTROS SERVIÇOS, EXECUTADOS POR OUTROS AGENTES

ANO DE REFERÊNCIA
2009

Município	Outros serviços executados por outros executores														
	Lavação de vias e praças	Poda de árvores	Limpeza de feiras e mercados	Limpeza de praias	Limpeza de bocas-de-lobo	Pintura de meio fio	Limpeza de lotes vagos	Remoção de animais mortos	Coleta de pneus velhos	Coleta de pilhas e baterias	Coleta de resíduos volumosos	Coleta de lâmpadas fluorescentes	Coleta de resíduos eletrônicos	Outros serviços	
Código	Nome/UF														
Região Centro-Oeste		Os023	Os042	Os025	Os026	Os027	Os028	Os029	Os030	Os031	Os032	Os033	Os049	Os052	Os045
521060	Itaguaraú/GO														
500450	Itaporá/MS	Não executa	Não executa	Não executa	Não executa	Não executa	Não executa	Não executa	Não executa	Não executa	Não executa	Não executa	Não executa	Não executa	Não executa
521130	Itarumã/GO														
521140	Itauçu/GO	Não executa	Não executa	Não executa		Não executa	Não executa	Não executa	Não executa	Não executa	Não executa	Não executa	Não executa	Não executa	
510460	Itiquira/MT		Não executa				Não executa	Não executa	Não executa			Não executa			
500470	Ivinhema/MS	Não executa	Não executa	Não executa	Não executa										
510480	Jaciara/MT	Não executa	Não executa	Não executa	Não executa	Não executa	Não executa	Executa	Não executa	Não executa	Não executa	Não executa	Não executa	Não executa	
521180	Jaraguá/GO	Não executa	Não executa	Não executa		Não executa	Não executa	Não executa	Não executa	Não executa	Não executa	Não executa	Não executa	Não executa	
521190	Jataí/GO	Não executa	Não executa	Não executa	Não executa	Não executa	Não executa	Não executa	Não executa	Não executa	Executa	Não executa	Não executa	Executa	
500510	Jateí/MS	Não executa	Não executa	Não executa	Não executa	Não executa	Não executa	Não executa	Não executa	Não executa	Não executa	Não executa	Não executa	Não executa	
521210	Joviânia/GO		Não executa				Não executa								
510515	Juina/MT		Não executa	Não executa		Não executa	Não executa		Não executa	Não executa		Não executa			
521220	Jussara/GO														
521225	Lagoa Santa/GO	Não executa	Não executa			Não executa	Não executa	Não executa	Não executa						Não executa
510525	Lucas do Rio Verde/MT	Não executa	Não executa			Não executa	Não executa	Não executa	Não executa	Não executa		Não executa			
521250	Luziânia/GO	Não executa	Executa	Não executa	Não executa	Não executa	Não executa	Executa	Não executa	Executa	Executa	Não executa	Não executa	Executa	
500540	Maracaju/MS	Não executa	Não executa	Não executa	Não executa	Não executa	Não executa	Não executa	Não executa	Não executa	Não executa	Não executa	Não executa	Não executa	
510558	Marcelândia/MT	Não executa	Não executa	Não executa		Não executa	Não executa		Não executa						
521290	Marzagão/GO	Não executa	Não executa	Não executa		Não executa	Não executa	Não executa	Não executa	Não executa	Não executa				
521295	Matrinchã/GO	Não executa	Não executa	Não executa		Não executa	Não executa	Não executa	Não executa	Não executa					
510560	Matupá/MT	Não executa	Não executa	Não executa		Não executa	Não executa	Não executa	Não executa	Não executa		Não executa	Não executa	Não executa	
521300	Maurilândia/GO	Não executa	Não executa	Não executa	Não executa	Não executa	Não executa	Não executa	Não executa	Não executa	Não executa	Não executa	Não executa	Não executa	
521305	Mimoso de Goiás/GO	Não executa	Não executa	Não executa											
521310	Mineiros/GO		Não executa	Não executa		Não executa	Não executa	Não executa	Não executa						
510562	Mirassol d'Oeste/MT	Não executa	Executa	Não executa		Não executa	Não executa	Não executa	Não executa	Não executa	Não executa	Não executa	Não executa	Não executa	Não executa
521370	Montes Claros de Goiás/GO	Não executa	Não executa	Não executa											
521375	Montividiu/GO	Não executa	Não executa	Não executa		Não executa	Não executa	Não executa	Não executa	Não executa	Não executa	Não executa	Não executa	Não executa	
521385	Morro Agudo de Goiás/GO	Não executa	Não executa	Não executa			Não executa	Não executa	Não executa			Não executa			
500570	Naviraí/MS	Não executa	Não executa	Não executa		Não executa	Não executa	Executa	Não executa	Não executa	Executa	Não executa	Não executa	Não executa	
521450	Nerópolis/GO	Não executa	Não executa	Não executa											
510600	Nortelândia/MT	Não executa	Não executa	Não executa	Não executa										
510610	Nossa Senhora do Livramento/MT														
500620	Nova Andradina/MS		Não executa	Não executa											
521480	Nova Aurora/GO		Não executa			Não executa	Não executa	Não executa	Não executa	Não executa	Não executa	Não executa	Não executa	Não executa	
521487	Nova Iguaçu de Goiás/GO	Não executa	Não executa		Não executa	Não executa	Não executa	Não executa	Não executa	Não executa	Não executa	Não executa	Não executa	Não executa	
510885	Nova Marilândia/MT														
510622	Nova Mutum/MT	Não executa	Executa	Executa	Não executa	Não executa	Não executa	Executa	Não executa	Não executa	Executa	Executa	Não executa	Não executa	Executa
510617	Nova Nazaré/MT	Não executa	Não executa				Não executa	Não executa	Não executa	Não executa		Não executa			
510623	Nova Olímpia/MT		Não executa	Não executa		Não executa	Não executa		Não executa	Não executa			Não executa	Não executa	

TABELA Os01c - INFORMAÇÕES SOBRE OUTROS SERVIÇOS, EXECUTADOS POR OUTROS AGENTES

ANO DE REFERÊNCIA
2009

Município	Outros serviços executados por outros executores														
	Lavação de vias e praças	Poda de árvores	Limpeza de feiras e mercados	Limpeza de praias	Limpeza de bocas-de-lobo	Pintura de meio fio	Limpeza de lotes vagos	Remoção de animais mortos	Coleta de pneus velhos	Coleta de pilhas e baterias	Coleta de resíduos volumosos	Coleta de lâmpadas fluorescentes	Coleta de resíduos eletrônicos	Outros serviços	
Código	Nome/UF														
Região Centro-Oeste		Os023	Os042	Os025	Os026	Os027	Os028	Os029	Os030	Os031	Os032	Os033	Os049	Os052	Os045
510619	Nova Santa Helena/MT	Não executa	Não executa	Não executa	Não executa										
521500	Nova Veneza/GO														
510625	Nova Xavantina/MT		Não executa	Não executa	Não executa	Não executa	Não executa	Não executa	Não executa	Não executa		Não executa			
521523	Novo Gama/GO														
521525	Novo Planalto/GO														
521560	Padre Bernardo/GO	Não executa	Não executa	Não executa	Não executa	Não executa	Não executa	Não executa	Não executa	Não executa	Não executa	Não executa	Não executa	Não executa	
521680	Petrolina de Goiás/GO														
500690	Porto Murtinho/MS	Não executa	Não executa	Não executa	Não executa										
510700	Poxoréo/MT		Não executa				Não executa	Não executa							
521839	Professor Jamil/GO		Não executa			Não executa	Não executa	Não executa	Não executa	Não executa					
521850	Quirinópolis/GO	Não executa		Não executa		Não executa	Não executa	Não executa	Não executa	Não executa	Não executa	Não executa	Não executa	Não executa	
510719	Ribeirãozinho/MT		Executa			Não executa	Executa	Não executa	Não executa			Não executa			
500720	Rio Brilhante/MS		Não executa												
521880	Rio Verde/GO	Não executa	Não executa	Não executa		Não executa	Não executa	Não executa	Não executa	Não executa	Não executa	Não executa	Não executa	Não executa	
510775	Salto do Céu/MT														
510724	Santa Carmem/MT														
510774	Santa Cruz do Xingu/MT		Não executa				Não executa	Não executa							Não executa
521940	Santa Rita do Araguaia/GO		Não executa	Não executa		Não executa	Não executa	Não executa	Não executa			Não executa			Não executa
500755	Santa Rita do Pardo/MS	Não executa	Não executa	Não executa		Não executa	Não executa	Executa	Não executa			Não executa			
510777	Santa Terezinha/MT	Não executa	Executa	Não executa	Não executa										
521971	Santo Antônio da Barra/GO														
521990	São Francisco de Goiás/GO														
500769	São Gabriel do Oeste/MS	Não executa	Não executa	Não executa											
510735	São José do Xingu/MT						Não executa	Não executa	Não executa	Não executa		Não executa			
522015	São Luiz do Norte/GO	Não executa	Não executa	Não executa	Não executa	Não executa	Não executa	Não executa	Não executa	Não executa	Não executa	Não executa	Não executa	Não executa	Não executa
522026	São Miguel do Passa Quatro/GO		Não executa	Não executa		Não executa	Não executa	Não executa				Não executa			
510787	Sapezal/MT	Não executa	Executa												
500780	Selvília/MS														
500770	Sete Quedas/MS		Não executa			Não executa	Não executa		Não executa						
510795	Tangará da Serra/MT	Não executa	Não executa	Não executa	Não executa	Não executa	Não executa	Não executa	Não executa	Executa	Não executa	Executa	Executa		
500797	Taquarussu/MS		Não executa												
500800	Terenos/MS	Não executa	Não executa			Não executa	Não executa	Não executa							
510820	Torixoréu/MT	Não executa	Não executa	Não executa	Não executa	Não executa	Não executa	Não executa	Não executa	Não executa	Não executa	Não executa	Não executa	Não executa	Não executa
522130	Três Ranchos/GO	Não executa	Não executa				Não executa	Não executa							
522150	Turvânia/GO		Não executa	Não executa			Não executa	Não executa				Não executa			
522170	Uruana/GO														
510840	Várzea Grande/MT		Não executa	Não executa		Não executa	Não executa	Não executa	Não executa						
510850	Vera/MT	Não executa	Não executa	Não executa	Não executa	Não executa	Não executa	Não executa	Não executa	Não executa	Não executa	Não executa	Não executa	Não executa	
522200	Vianópolis/GO														

TABELA Os01c - INFORMAÇÕES SOBRE OUTROS SERVIÇOS, EXECUTADOS POR OUTROS AGENTES

ANO DE REFERÊNCIA
2009

Município		Outros serviços executados por outros executores													
		Lavação de vias e praças	Poda de árvores	Limpeza de feiras e mercados	Limpeza de praias	Limpeza de bocas-de-lobo	Pintura de meio fio	Limpeza de lotes vagos	Remoção de animais mortos	Coleta de pneus velhos	Coleta de pilhas e baterias	Coleta de resíduos volumosos	Coleta de lâmpadas fluorescentes	Coleta de resíduos eletrônicos	
Código	Nome/UF														
Região Centro-Oeste		Os023	Os042	Os025	Os026	Os027	Os028	Os029	Os030	Os031	Os032	Os033	Os049	Os052	Os045
510550 Vila Bela da Santíssima Trindade/MT															

TABELA Ca01
INFORMAÇÕES SOBRE CATADORES

TABELA Ca01 - INFORMAÇÕES SOBRE CATADORES

ANO DE
REFERÊNCIA
2009

Município	Existência de catadores dispersos	Organização			Existência de trabalho social executado pela Prefeitura	
		Existência de organização formal	Quantidade de entidades associativas	Quantidade de associados		
Código Nome/UF			entidades	pessoas		
Região Centro-Oeste	Ca004	Ca005	Ca006	Ca007	Ca008	
520013 Acreúna/GO	Sim	Não	0	0		
520020 Água Limpa/GO	Sim	Não	0	0	Não	
500025 Alcinópolis/MS	Sim		0	0	Não	
520030 Alexânia/GO	Sim	Não	0	0	Não	
510030 Alto Araguaia/MT	Sim	Não	0	0	Não	
510060 Alto Taquari/MT	Não	Não	0	0	Não	
520080 Alvorada do Norte/GO	Sim	Não	0	0	Não	
520085 Americano do Brasil/GO	Sim	Não	0	0	Não	
500070 Anastácio/MS	Sim	Não	0	0	Não	
500080 Anaurilândia/MS	Sim	Sim	1	12	Sim	
520130 Anicuns/GO	Sim	Não	0	0	Não	
500090 Antônio João/MS	Sim	Não	0	0	Não	
520150 Aporé/GO	Sim	Não	0	0	Não	
510120 Araguainha/MT	Não	Não	0	0	Não	
520215 Araguapaz/GO	Não		0	0	Não	
510130 Arenópolis/MT	Sim	Não	0	0	Sim	
520235 Arenópolis/GO	Sim	Não	0	0	Não	
520280 Avelinópolis/GO	Não	Não	0	0	Não	
500150 Bandeirantes/MS	Sim	Não	0	0	Não	
510170 Barra do Bugres/MT	Sim	Não	0	0	Não	
510180 Barra do Garças/MT			0	0		
520330 Bela Vista de Goiás/GO	Sim	Não	0	0	Não	
500210 Bela Vista/MS	Sim	Sim	1	5	Sim	
500215 Bodoquena/MS	Sim	Não	0	0	Não	
500220 Bonito/MS	Sim	Sim	1	18	Sim	
530010 Brasília/DF	Sim	Sim	28	2.283	Sim	
520390 Buriti Alegre/GO	Sim	Não	0	0	Não	
500240 Caarapó/MS	Sim	Não	0	0	Não	
520400 Cabeceiras/GO	Sim	Não	0	0	Não	
510250 Cáceres/MT	Sim	Não	0	0	Não	
520430 Caçu/GO	Sim	Não	0	0	Não	
500260 Camapuã/MS	Sim	Não	0	0	Não	
520460 Campestre de Goiás/GO	Não	Não	0	0	Não	
510260 Campinápolis/MT			0	0		
520470 Campinorte/GO	Sim	Não	0	0	Sim	
500270 Campo Grande/MS	Sim	Não	0	0	Sim	
520485 Campo Limpo de Goiás/GO	Sim	Não	0	0	Sim	
510263 Campo Novo do Parecis/MT	Sim	Não	0	0	Não	
520490 Campos Belos/GO	Sim	Não	0	0		

TABELA Ca01 - INFORMAÇÕES SOBRE CATADORES

ANO DE
REFERÊNCIA
2009

Município	Existência de catadores dispersos	Organização			Existência de trabalho social executado pela Prefeitura	
		Existência de organização formal	Quantidade de entidades associativas	Quantidade de associados		
Código	Nome/UF		entidades	pessoas		
Região Centro-Oeste		Ca004	Ca005	Ca006	Ca007	Ca008
500280	Caracol/MS	Sim	Não	0	0	Não
510279	Carlinda/MT	Sim	Não	0	0	Não
520500	Carmo do Rio Verde/GO	Sim	Não	0	0	Não
520520	Caturai/GO	Não	Não	0	0	Não
520540	Ceres/GO	Sim	Não	0	0	Não
520547	Chapadão do Céu/GO	Não	Não	0	0	Não
500295	Chapadão do Sul/MS	Sim	Não	0	0	Não
510320	Colider/MT	Sim	Sim	1	16	Sim
510325	Colniza/MT	Sim	Não	0	0	Não
510330	Comodoro/MT	Não	Não	0	0	Não
510335	Confresa/MT	Não	Não	0	0	Não
510336	Conquista D'Oeste/MT	Não	Não	0	0	Não
500320	Corumbá/MS	Sim	Sim	2	80	Sim
520590	Corumbáiba/GO	Sim	Não	0	0	Não
520620	Cristalina/GO	Sim	Sim	1	40	Sim
510340	Cuiabá/MT	Sim	Sim	3	190	Sim
520660	Cumari/GO	Sim	Não	0	0	Não
500348	Dois Irmãos do Buriti/MS	Não	Não	0	0	Não
510360	Dom Aquino/MT	Não	Não	0	0	Não
500370	Dourados/MS	Sim	Sim	1	16	Sim
500390	Figueirão/MS	Não	Não	0	0	Não
510385	Gaúcha do Norte/MT	Não	Não	0	0	Não
500400	Glória de Dourados/MS	Sim	Não	0	0	Não
520840	Goianápolis/GO	Sim	Não	0	0	Não
520870	Goiânia/GO	Sim	Sim	6	120	Sim
520910	Goiatuba/GO	Sim	Não	0	0	Não
520920	Guapó/GO	Sim	Não	0	0	
520929	Guaraita/GO	Não	Não	0	0	Não
520940	Guarani de Goiás/GO	Não	Não	0	0	
510410	Guarantã do Norte/MT	Sim	Não	0	0	Sim
520945	Guarinos/GO	Não	Não	0	0	Não
520960	Heitorai/GO	Sim	Não	0	0	Não
520980	Hidrolina/GO	Sim	Não	0	0	Não
520990	Iaciara/GO	Sim	Não	0	0	Não
500430	Iguatemi/MS	Sim	Não	0	0	Não
500440	Inocência/MS	Sim		0	0	Não
521010	Ipameri/GO	Sim	Sim	1	15	Sim
521020	Iporá/GO	Sim	Sim	1	9	Sim
521056	Itaguari/GO	Não	Não	0	0	Não

TABELA Ca01 - INFORMAÇÕES SOBRE CATADORES

ANO DE
REFERÊNCIA
2009

Município	Existência de catadores dispersos	Organização			Existência de trabalho social executado pela Prefeitura	
		Existência de organização formal	Quantidade de entidades associativas	Quantidade de associados		
Código Nome/UF			entidades	pessoas		
Região Centro-Oeste	Ca004	Ca005	Ca006	Ca007	Ca008	
521060 Itaguaru/GO	Não	Não	0	0	Não	
500450 Itaporá/MS	Não	Não	0	0	Não	
521130 Itarumã/GO			0	0		
521140 Itauçu/GO	Sim	Não	0	0	Não	
510460 Itiquira/MT	Não	Não	0	0	Não	
500470 Ivinhema/MS	Sim	Não	0	0	Sim	
510480 Jaciara/MT	Não	Não	0	0	Não	
521180 Jaraguá/GO	Sim	Não	0	0	Não	
521190 Jataí/GO	Sim	Não	0	0	Não	
500510 Jateí/MS	Não		0	0		
521210 Joviânia/GO	Sim	Não	0	0	Sim	
510515 Juína/MT	Sim	Não	0	0	Não	
521220 Jussara/GO	Sim	Não	0	0	Sim	
521225 Lagoa Santa/GO	Sim	Não	0	0	Não	
510525 Lucas do Rio Verde/MT	Sim	Não	0	0	Não	
521250 Luziânia/GO	Sim	Não	0	0	Sim	
500540 Maracaju/MS	Sim	Sim	1	12	Não	
510558 Marcelândia/MT	Sim	Não	0	0		
521290 Marzagão/GO	Sim	Não	0	0	Não	
521295 Matrinchã/GO	Não	Não	0	0	Não	
510560 Matupá/MT	Sim	Não	0	0	Não	
521300 Maurilândia/GO	Sim	Não	0	0	Não	
521305 Mimoso de Goiás/GO	Não	Não	0	0	Não	
521310 Mineiros/GO	Não	Não	0	0	Não	
510562 Mirassol d'Oeste/MT	Sim	Não	0	0	Não	
521370 Montes Claros de Goiás/GO	Não	Não	0	0		
521375 Montividiu/GO	Sim	Não	0	0	Não	
521385 Morro Agudo de Goiás/GO	Sim	Não	0	0	Não	
500570 Naviraí/MS	Sim	Sim	1	20	Sim	
521450 Nerópolis/GO	Sim	Sim	1	9	Sim	
510600 Nortelândia/MT	Não	Não	0	0	Não	
510610 Nossa Senhora do Livramento/MT			0	0		
500620 Nova Andradina/MS	Sim	Não	0	0	Não	
521480 Nova Aurora/GO	Sim	Não	0	0	Não	
521487 Nova Iguaçu de Goiás/GO	Não		0	0	Não	
510885 Nova Marilândia/MT	Sim	Não	0	0	Não	
510622 Nova Mutum/MT	Sim	Não	0	0	Não	
510617 Nova Nazaré/MT	Sim	Não	0	0	Não	
510623 Nova Olímpia/MT	Sim	Não	0	0	Não	

TABELA Ca01 - INFORMAÇÕES SOBRE CATADORES

ANO DE
REFERÊNCIA
2009

Município	Existência de catadores dispersos	Organização			Existência de trabalho social executado pela Prefeitura	
		Existência de organização formal	Quantidade de entidades associativas	Quantidade de associados		
Código Nome/UF			entidades	pessoas		
Região Centro-Oeste	Ca004	Ca005	Ca006	Ca007	Ca008	
510619 Nova Santa Helena/MT	Não	Não	0	0	Não	
521500 Nova Veneza/GO	Não	Não	0	0		
510625 Nova Xavantina/MT	Sim	Não	0	0		
521523 Novo Gama/GO	Não	Não	0	0	Não	
521525 Novo Planalto/GO	Não	Não	0	0	Não	
521560 Padre Bernardo/GO	Sim	Não	0	0	Não	
521680 Petrolina de Goiás/GO	Não	Não	0	0		
500690 Porto Murtinho/MS	Não	Não	0	0	Não	
510700 Poxoreó/MT	Sim	Não	0	0	Não	
521839 Professor Jamil/GO	Sim	Não	0	0	Não	
521850 Quirinópolis/GO	Sim	Não	0	0	Não	
510719 Ribeirãozinho/MT	Sim	Não	0	0	Não	
500720 Rio Brilhante/MS	Sim	Sim	1	30		
521880 Rio Verde/GO	Sim	Não	0	0	Não	
510775 Salto do Céu/MT	Não	Não	0	0	Não	
510724 Santa Carmem/MT	Não	Não	0	0	Não	
510774 Santa Cruz do Xingu/MT	Não	Não	0	0	Não	
521940 Santa Rita do Araguaia/GO	Sim	Não	0	0	Não	
500755 Santa Rita do Pardo/MS	Sim	Não	0	0	Não	
510777 Santa Terezinha/MT	Sim	Não	0	0	Não	
521971 Santo Antônio da Barra/GO	Sim	Não	0	0	Não	
521990 São Francisco de Goiás/GO	Sim	Não	0	0	Não	
500769 São Gabriel do Oeste/MS	Não		0	0		
510735 São José do Xingu/MT	Sim	Não	0	0		
522015 São Luiz do Norte/GO	Não	Não	0	0		
522026 São Miguel do Passa Quatro/GO	Não	Não	0	0	Não	
510787 Sapezal/MT	Não	Não	0	0	Não	
500780 Selvíria/MS	Sim	Não	0	0	Não	
500770 Sete Quedas/MS	Sim	Não	0	0	Não	
510795 Tangará da Serra/MT	Sim	Sim	1	22	Sim	
500797 Taquarussu/MS	Não		0	0	Não	
500800 Terenos/MS	Sim	Sim	1	15	Sim	
510820 Torixoréu/MT	Sim	Não	0	0	Não	
522130 Três Ranchos/GO	Sim	Não	0	0	Sim	
522150 Turvânia/GO	Sim	Não	0	0	Não	
522170 Uruana/GO	Sim	Não	0	0	Não	
510840 Várzea Grande/MT	Sim	Sim	1	160	Sim	
510850 Vera/MT	Sim	Não	0	0	Não	
522200 Vianópolis/GO	Sim	Não	0	0	Não	

TABELA Ca01 - INFORMAÇÕES SOBRE CATADORES

ANO DE REFERÊNCIA
2009

Município		Existência de catadores dispersos	Organização			Existência de trabalho social executado pela Prefeitura			
			Existência de organização formal	Quantidade de entidades associativas	Quantidade de associados				
Código				Nome/UF				entidades	pessoas
Região Centro-Oeste				Ca004	Ca005			Ca006	Ca007
510550	Vila Bela da Santíssima Trindade/MT		Sim	Não	0	0	Não		

TABELA Up01
INFORMAÇÕES SOBRE AS UNIDADES DE PROCESSAMENTO

TABELA Up01 - INFORMAÇÕES SOBRE AS UNIDADES DE PROCESSAMENTO

ANO DE
REFERÊNCIA
2009

Município de localização	Unidades de processamento dos resíduos sólidos situadas no município						
	Nome da unidade	Tipo da unidade segundo o município informante	Município responsável pelo gerenciamento	Operador	Início de operação	Recebe de outros municípios	Unidade em operação no ano de referência
Código Nome/UF							
Região Centro-Oeste	Up001	Up003	Up079	Up004	Up002	Up012	Up051
520013 Acreúna/GO	Aterro Sanitário de Acreúna	Aterro sanitário	O próprio	Prefeitura ou SLU	1997	Não	Sim
520020 Água Limpa/GO	Prefeitura Municipal	Lixão	O próprio	Prefeitura ou SLU		Não	Não
500025 Alcinópolis/MS	ATERRO DE RESÍDUOS INERTES E RESTOS DE PODAS DE GA	Aterro de Resíduos da Construção Civil (=inertes	O próprio	Prefeitura ou SLU		Não	Não
500025 Alcinópolis/MS	ATERRO SANITÁRIO	Aterro sanitário	O próprio	Empresa privada	2006	Não	Sim
500025 Alcinópolis/MS	Unidade de Processamento de Lixo-UPL	Unidade de triagem (galpão ou usina)	O próprio	Empresa privada	2006	Não	Sim
520030 Alexânia/GO	Alexânia - GO	Aterro controlado	O próprio	Prefeitura ou SLU	1953	Não	Sim
510030 Alto Araguaia/MT	LIXÃO MUNICIPAL	Lixão	O próprio	Prefeitura ou SLU	2000	Não	Sim
510060 Alto Taquari/MT	URSU	Lixão	O próprio	Prefeitura ou SLU	2009	Não	Não
520080 Alvorada do Norte/GO	alvorada	Lixão	O próprio	Prefeitura ou SLU	2000	Não	Sim
520085 Americano do Brasil/GO	SECRETARIA DO MEIO AMBIENTE	Lixão	O próprio	Prefeitura ou SLU		Não	Não
500080 Anaurilândia/MS	LIXÃO	Lixão	O próprio	Prefeitura ou SLU	1999	Não	Sim
520130 Anicuns/GO	Anicuns	Lixão	O próprio	Prefeitura ou SLU	1996	Não	Sim
510120 Araguainha/MT	Lixão de Araguainha	Lixão	O próprio	Prefeitura ou SLU		Não	Sim
520215 Araguapaz/GO	ATERRO SANITÁRIO MUNICIPAL	Lixão	O próprio	Prefeitura ou SLU	2005	Não	Sim
510130 Arenópolis/MT	SECRETARIA MUNICIPAL DE SERVIÇOS E OBRAS PÚBLICAS	Outra	O próprio	Prefeitura ou SLU	1980	Não	Sim
520280 Avelinópolis/GO	Avelinópolis	Lixão	O próprio	Prefeitura ou SLU	1996	Não	Sim
510170 Barra do Bugres/MT	Prefeitura Municipal	Lixão	O próprio	Prefeitura ou SLU	2000	Não	Sim
520330 Bela Vista de Goiás/GO	bela vista de goiás	Unidade de triagem (galpão ou usina)	O próprio	Prefeitura ou SLU		Não	Sim
520330 Bela Vista de Goiás/GO	Bela Vista de Goiás	Aterro controlado	O próprio	Prefeitura ou SLU		Não	Sim
500215 Bodoquena/MS	bodoquena	Lixão	O próprio	Prefeitura ou SLU	2002	Não	Sim
500220 Bonito/MS	Aterro Controlado	Aterro controlado	O próprio	Prefeitura ou SLU	1972	Não	Sim
530010 Brasília/DF	Aterro do Jóquei	Aterro controlado	O próprio	Empresa privada	1963	Não	Sim
530010 Brasília/DF	Aterro do Torto		O próprio		1996		Não
530010 Brasília/DF	Gama - Unidade de Transbordo	Unidade de transbordo	O próprio	Empresa privada	1984	Não	Sim
530010 Brasília/DF	Núcleo Regional de Limpeza de Sobradinho	Unidade de transbordo	O próprio	Empresa privada	1984	Não	Sim
530010 Brasília/DF	UCCS	Unidade de triagem (galpão ou usina)	O próprio	Associação de catadores	1996	Não	Sim
530010 Brasília/DF	UCTL Usina de Tratamento de Lixo de Ceilândia	Unidade de transbordo	O próprio	Associação de catadores	1986	Não	Sim
530010 Brasília/DF	UDBraz	Unidade de transbordo	O próprio	Empresa privada	1991	Não	Sim
530010 Brasília/DF	UILE - Ceilândia	Unidade de tratamento por incineração	O próprio	Empresa privada	1987	Não	Sim
530010 Brasília/DF	Usina de Trat. Lixo Ceilândia - Triagem UCTL	Unidade de triagem (galpão ou usina)	O próprio	Consorcio intermunicipal	1986	Não	Sim
530010 Brasília/DF	Usina Trat. Lixo de Ceilândia - UCTL compostagem	Unidade de compostagem (pátio ou usina)	O próprio	Associação de catadores	1986	Não	Sim
530010 Brasília/DF	UTL - Transbordo	Unidade de transbordo	O próprio	Empresa privada	1963	Não	Sim
530010 Brasília/DF	UTL - Usina de Compostagem	Unidade de compostagem (pátio ou usina)	O próprio	Empresa privada	1963	Não	Sim
520390 Buriti Alegre/GO	PREFEITURA MUNICIPAL DE BURITI ALEGRE	Aterro sanitário	O próprio	Prefeitura ou SLU	2001	Não	Sim
500240 Caarapó/MS	Secretaria de Obras e Serviços - Caarapó	Unidade de compostagem (pátio ou usina)	O próprio	Empresa privada		Não	Sim
520400 Cabeceiras/GO	PREFEITURA MUNICIPAL DE CABECEIRAS	Lixão	O próprio	Prefeitura ou SLU	2009	Não	Sim
510250 Cáceres/MT	Aterro Controlado de Cáceres	Aterro controlado	O próprio		1998	Não	Sim
500260 Camapuã/MS	Aterro Sanitário	Aterro sanitário	O próprio	Prefeitura ou SLU	2002	Não	Sim
520460 Campestre de Goiás/GO	Aterro de Campestre	Aterro sanitário	O próprio	Empresa privada	2008	Não	Não

TABELA Up01 - INFORMAÇÕES SOBRE AS UNIDADES DE PROCESSAMENTO

ANO DE
REFERÊNCIA
2009

Município de localização	Unidades de processamento dos resíduos sólidos situadas no município						
	Nome da unidade	Tipo da unidade segundo o município informante	Município responsável pelo gerenciamento	Operador	Início de operação	Recebe de outros municípios	Unidade em operação no ano de referência
Código Nome/UF							
Região Centro-Oeste	Up001	Up003	Up079	Up004	Up002	Up012	Up051
520460 Campestre de Goiás/GO	prefeitura municipal	Lixão	O próprio	Prefeitura ou SLU	2004	Não	Sim
510260 Campinápolis/MT	Lixão Campinápolis	Lixão	O próprio	Prefeitura ou SLU		Não	Sim
520470 Campinorte/GO	Campinorte	Lixão	O próprio	Prefeitura ou SLU		Não	Não
500270 Campo Grande/MS	Aterro de Entulho Indubrasil	Aterro de Resíduos da Construção Civil (=inertes	O próprio	Prefeitura ou SLU	2005	Não	Sim
500270 Campo Grande/MS	Aterro de Entulhos Noroeste	Aterro de Resíduos da Construção Civil (=inertes	O próprio	Prefeitura ou SLU	2005	Não	Sim
500270 Campo Grande/MS	Aterro de Entulhos Nova Lima	Outra	O próprio		1990	Não	Não
500270 Campo Grande/MS	Aterro Sanitário Municipal	Aterro controlado	O próprio	Prefeitura ou SLU	1992	Não	Sim
500270 Campo Grande/MS	Vala para RSS	Vala específica de RSS	O próprio	Prefeitura ou SLU	1992	Não	Sim
520490 Campos Belos/GO	prefeitura municipal de campos belos	Lixão	O próprio	Prefeitura ou SLU	2000	Não	Sim
510279 Carlinda/MT	Carlinda -	Aterro controlado	O próprio	Prefeitura ou SLU	2005	Não	Sim
520500 Carmo do Rio Verde/GO	MUNICÍPIO DE CARMO DO RIO VERDE	Lixão	O próprio	Prefeitura ou SLU	1985	Não	Não
520500 Carmo do Rio Verde/GO	PREFEITURA DE CARMO DO RIO VERDE	Aterro controlado	O próprio	Prefeitura ou SLU		Não	Não
520520 Caturai/GO	Caturai	Aterro controlado	O próprio	Prefeitura ou SLU		Não	Sim
520540 Ceres/GO	Lixão	Lixão	O próprio	Prefeitura ou SLU	1992	Não	Sim
500295 Chapadão do Sul/MS	Unidade de Processamento de Lixo - UPL	Lixão	O próprio	Prefeitura ou SLU	2000	Não	Sim
510320 Colider/MT	Aterro Sanitário	Aterro sanitário	O próprio	Prefeitura ou SLU	2008	Não	Sim
510320 Colider/MT	ECOPONTO DE PNEUS INSERVÍVEIS	Outra	O próprio	Prefeitura ou SLU	2008	Não	Sim
510320 Colider/MT	USINA DE TRIAGEM	Unidade de triagem (galpão ou usina)	O próprio	Associação de catadores	2009	Não	Sim
510335 Confresa/MT	Prefeitura Municipal de Confresa	Lixão	O próprio	Prefeitura ou SLU	1991	Não	Sim
500320 Corumbá/MS	Aterro Municipal de Corumbá	Lixão	O próprio	Empresa privada	2000	Sim	Sim
500320 Corumbá/MS	Usina de Processamento de Materiais Recicláveis	Unidade de triagem (galpão ou usina)	O próprio	Empresa privada		Sim	Sim
500320 Corumbá/MS	Vala para RSS	Vala específica de RSS	O próprio	Empresa privada		Sim	Sim
520620 Cristalina/GO	Associação de Catadores ACRESC	Área de transb e triagem de RCD e volumosos (=	O próprio	Associação de catadores	2006	Não	Sim
520620 Cristalina/GO	Aterro Controlado de Cristalina	Aterro sanitário	O próprio	Empresa privada	2006	Não	Sim
510340 Cuiabá/MT	Aterro Sanitário	Aterro sanitário	O próprio	Empresa privada	1997	Sim	Sim
510340 Cuiabá/MT	Unidade de Compostagem		O próprio		1997	Não	Não
510340 Cuiabá/MT	Usina de Reciclagem		O próprio		1997	Não	Não
510340 Cuiabá/MT	Vala Séptica	Vala específica de RSS	O próprio	Prefeitura ou SLU	2000	Não	Sim
500370 Dourados/MS	AGECOLD - Ass. dos Agentes Ecológicos de Dourados	Unidade de triagem (galpão ou usina)	O próprio	Associação de catadores	2003	Não	Sim
500370 Dourados/MS	Aterro controlado	Aterro controlado	O próprio	Empresa privada	2005	Não	Sim
500370 Dourados/MS	Aterro Sanitário	Aterro sanitário	O próprio	Empresa privada	2004	Não	Sim
500370 Dourados/MS	COOPERCAT		O próprio			Não	Não
500370 Dourados/MS	Lixão		O próprio		1980	Não	Não
500370 Dourados/MS	Vala Específica para RSS	Vala específica de RSS	O próprio	Empresa privada	2004	Não	Sim
500390 Figueirão/MS	AREA DE DISPERSÃO DOS RESIDUOS SOLIDOS MUNICIPAIS	Lixão	O próprio	Prefeitura ou SLU	2007	Não	Sim
520840 Goianápolis/GO	Goianápolis	Aterro sanitário	O próprio	Prefeitura ou SLU		Não	Sim
520870 Goiânia/GO	Aterro Sanitário de Goiânia	Aterro sanitário	O próprio	Prefeitura ou SLU	1993	Não	Sim
520870 Goiânia/GO	COOPERMAS	Unidade de triagem (galpão ou usina)	O próprio	Associação de catadores	2005	Não	Sim
520870 Goiânia/GO	COOPREC	Unidade de triagem (galpão ou usina)	O próprio	Associação de catadores	1992	Não	Sim

Entre as unidades que não estiveram em operação encontram-se algumas desativadas definitivamente.

TABELA Up01 - INFORMAÇÕES SOBRE AS UNIDADES DE PROCESSAMENTO

ANO DE
REFERÊNCIA
2009

Município de localização	Unidades de processamento dos resíduos sólidos situadas no município						
	Nome da unidade	Tipo da unidade segundo o município informante	Município responsável pelo gerenciamento	Operador	Início de operação	Recebe de outros municípios	Unidade em operação no ano de referência
Código Nome/UF							
Região Centro-Oeste	Up001	Up003	Up079	Up004	Up002	Up012	Up051
520870 Goiânia/GO	Estação de Transbordo do Município de Goiânia	Unidade de transbordo	O próprio	Prefeitura ou SLU	2005	Não	Sim
520870 Goiânia/GO	Unidade de Compostagem		O próprio		2004		Não
520870 Goiânia/GO	Unidade de Recebimento de Embalagens de Agrotóxico	Outra	O próprio	Outro	2003	Sim	Sim
520870 Goiânia/GO	Vala Séptica	Vala específica de RSS	O próprio	Prefeitura ou SLU	1993	Não	Sim
520910 Goiatuba/GO	Lixão	Lixão	O próprio	Prefeitura ou SLU	2005	Não	Sim
520940 Guarani de Goiás/GO	prefeitura municipal de guarani de goias	Aterro sanitário	O próprio	Prefeitura ou SLU	2009	Não	Sim
520945 Guarinos/GO	LIXAO	Lixão	O próprio	Prefeitura ou SLU	1990	Não	Sim
520960 Heitorai/GO	Heitorai	Aterro sanitário	O próprio	Prefeitura ou SLU		Não	Sim
520980 Hidrolina/GO	ATERRO CONTROLADO/LIXAO	Lixão	O próprio	Prefeitura ou SLU	2003	Não	Sim
520990 Iaciara/GO	Aterro Controlado	Aterro controlado	O próprio	Prefeitura ou SLU	2005	Não	Sim
500430 Iguatemi/MS	Aterro Controlado	Aterro controlado	O próprio	Prefeitura ou SLU	1998	Não	Sim
500430 Iguatemi/MS	Usina de Processamento de Lixo-UPL	Aterro controlado	O próprio	Prefeitura ou SLU	1998	Não	Sim
500440 Inocência/MS	Aterro Controlado	Lixão	O próprio	Prefeitura ou SLU	2002	Não	Sim
521010 Ipameri/GO	Aterro Controlado de Ipameri	Aterro controlado	O próprio	Prefeitura ou SLU	2003	Não	Sim
521056 Itaguari/GO	ITAGUARI,GO	Aterro controlado	O próprio	Prefeitura ou SLU	1998	Não	Sim
521060 Itaguaru/GO	Itaguaru	Aterro controlado	O próprio	Outro	1978	Não	Sim
521130 Itarumã/GO	Itaruma	Aterro sanitário	O próprio	Prefeitura ou SLU		Não	Sim
521140 Itauçu/GO	Aterro Controlado de resíduos sólidos urbanos	Aterro controlado	O próprio	Prefeitura ou SLU	2005	Não	Sim
510460 Itiquira/MT	ITIQUEIRA	Aterro sanitário	O próprio	Prefeitura ou SLU	2004	Não	Sim
521180 Jaraguá/GO	Lixão de Jaraguá	Lixão	O próprio	Prefeitura ou SLU	1986	Não	Sim
521190 Jataí/GO	Aterro Municipal de Resíduos Sólidos	Aterro controlado	O próprio	Prefeitura ou SLU		Não	Sim
521210 Joviânia/GO	Prefeitura Municipal de Joviania	Lixão	O próprio	Prefeitura ou SLU			Sim
510515 Juína/MT	Aterro Controlado	Lixão	O próprio	Prefeitura ou SLU	2000	Não	Sim
510515 Juína/MT	Incinerador de RSS	Unidade de tratamento por incineração	O próprio	Prefeitura ou SLU	2000	Não	Não
510515 Juína/MT	Vala para RSS	Vala específica de RSS	O próprio	Prefeitura ou SLU	2000	Não	Não
510520 Juscimeira/MT	Lixão	Lixão	Jaciara/MT	Prefeitura ou SLU	2007		Sim
521250 Luziânia/GO	SEMARH/LUZ	Aterro controlado	O próprio	Prefeitura ou SLU	1997	Não	Não
500540 Maracaju/MS	Aterro Controlado de Maracaju	Aterro controlado	O próprio	Empresa privada	1999	Não	Sim
510560 Matupá/MT	ATERRO SANITÁRIO DE MATUPÁ	Aterro sanitário	O próprio	Prefeitura ou SLU	2006	Não	Sim
521300 Maurilândia/GO	LIXÃO	Lixão	O próprio	Prefeitura ou SLU	2000	Não	Sim
521310 Mineiros/GO	ATERRO SANITÁRIO SIMPLIFICADO	Aterro sanitário	O próprio	Prefeitura ou SLU	2000	Não	Sim
521310 Mineiros/GO	EVOLU SERVIC AMBIENTAL LTDA	Unidade de transbordo	O próprio	Empresa privada	2005	Não	Sim
521370 Montes Claros de Goiás/GO	Lixão	Lixão	O próprio	Prefeitura ou SLU	2000	Não	Sim
521385 Morro Agudo de Goiás/GO	Pref Municipal	Lixão	O próprio	Prefeitura ou SLU	1998	Não	Sim
500570 Navirai/MS	UPL	Aterro sanitário	O próprio		2008	Não	Sim
521450 Nerópolis/GO	Aterro Sanitario controlado de Nopolis	Aterro controlado	O próprio	Prefeitura ou SLU	2000	Não	Sim
510600 Nortelândia/MT	PREFEITURA MUNICIPAL DE NORTELANDIA	Lixão	O próprio	Prefeitura ou SLU		Não	Sim
500620 Nova Andradina/MS	Lixão	Lixão	O próprio	Prefeitura ou SLU	1998	Não	Sim
521480 Nova Aurora/GO	Aterro controlado de resíduos Sólidos	Lixão	O próprio	Prefeitura ou SLU		Não	Sim

Entre as unidades que não estiveram em operação encontram-se algumas desativadas definitivamente.

TABELA Up01 - INFORMAÇÕES SOBRE AS UNIDADES DE PROCESSAMENTO

ANO DE
REFERÊNCIA
2009

Município de localização	Unidades de processamento dos resíduos sólidos situadas no município						
	Nome da unidade	Tipo da unidade segundo o município informante	Município responsável pelo gerenciamento	Operador	Início de operação	Recebe de outros municípios	Unidade em operação no ano de referência
Código Nome/UF							
Região Centro-Oeste	Up001	Up003	Up079	Up004	Up002	Up012	Up051
521487 Nova Iguaçu de Goiás/GO	ATERRO SANITARIO INTERMUNICIPAL RIO DOS BOIS	Aterro sanitário	O próprio	Consortio intermunicipal	2009	Não	Não
510885 Nova Marilândia/MT	Prefeitura Municipal Nova Marilândia - MT	Lixão	O próprio	Prefeitura ou SLU	2008	Não	Sim
510622 Nova Mutum/MT	Lixão	Lixão	O próprio	Prefeitura ou SLU	1998	Não	Sim
510623 Nova Olímpia/MT	nova olimpia	Lixão	O próprio	Prefeitura ou SLU	1999	Não	Sim
510619 Nova Santa Helena/MT	Nova Santa Helena	Lixão	O próprio	Prefeitura ou SLU	2009	Não	Sim
521500 Nova Veneza/GO	PREFEITURA MUNICIPAL DE NOVA VENEZA	Lixão	O próprio	Prefeitura ou SLU	1998	Não	Sim
521523 Novo Gama/GO	Aterro Controlado Novo Gama	Aterro controlado	O próprio				Sim
521560 Padre Bernardo/GO	Aterro Sanitário	Aterro controlado	O próprio	Prefeitura ou SLU		Não	Sim
521850 Quirinópolis/GO	Aterro Sanitário Municipal de Quirinópolis	Aterro sanitário	O próprio	Prefeitura ou SLU	2002	Não	Sim
521850 Quirinópolis/GO	Unidade de recebimento de Resíduos da Construção C	Outra	O próprio	Prefeitura ou SLU	1998	Não	Sim
510719 Ribeirãozinho/MT	ribeiraozinho	Lixão	O próprio	Prefeitura ou SLU	2001	Não	Não
521880 Rio Verde/GO	Aterro Controlado	Aterro controlado	O próprio	Empresa privada	1999	Não	Sim
521971 Santo Antônio da Barra/GO	prefeitura municipal	Aterro sanitário	O próprio	Prefeitura ou SLU	1997	Não	Sim
521990 São Francisco de Goiás/GO	prefeitura municipal de são francisco de goias	Lixão	O próprio	Prefeitura ou SLU	2000	Não	Sim
500769 São Gabriel do Oeste/MS	São Gabriel do Oeste	Lixão	O próprio	Prefeitura ou SLU	1997	Não	Não
522026 São Miguel do Passa Quatro/GO	Prefeitura de São Miguel do Passa 4	Aterro sanitário	O próprio	Prefeitura ou SLU		Não	Sim
500780 Selvíria/MS	PREFEITURA MUNICIPAL DE SELVÍRIA	Lixão	O próprio	Prefeitura ou SLU	2009	Não	Sim
500770 Sete Quedas/MS	lixão municipal	Lixão	O próprio	Prefeitura ou SLU	1999	Não	Sim
510795 Tangará da Serra/MT	Aterro de Tangará da Serra	Aterro sanitário	O próprio	Prefeitura ou SLU	2005	Não	Sim
510795 Tangará da Serra/MT	Galpão da Coopertan	Unidade de triagem (galpão ou usina)	O próprio	Associação de catadores	2005	Não	Sim
522130 Três Ranchos/GO	Aterro Controlado da Prefeitura Municipal de Três	Aterro controlado	O próprio	Prefeitura ou SLU	2009	Não	Sim
522170 Uruana/GO	Lixão	Lixão	O próprio	Prefeitura ou SLU	2002	Sim	Sim
510840 Várzea Grande/MT	CooperEco	Unidade de triagem (galpão ou usina)	O próprio	Empresa privada	2002	Sim	Sim
510840 Várzea Grande/MT	Lixão de Varzea Grande	Lixão	O próprio	Prefeitura ou SLU	1995	Não	Sim
510840 Várzea Grande/MT	Vala Septica de RSS	Unidade de tratamento por incineração	O próprio	Empresa privada	2002	Não	Não
510850 Vera/MT	BIOPLAST	Área de reciclagem de RCD (=un reciclagem ent	O próprio	Empresa privada	2009	Sim	Sim
522200 Vianópolis/GO	ATERRO CONTROLADO DE VIANÓPOLIS.	Aterro controlado	O próprio	Prefeitura ou SLU	1999	Não	Sim
510550 Vila Bela da Santíssima Trindade/MT	Aterro Controlado	Aterro controlado	O próprio	Prefeitura ou SLU	2006	Não	Sim

Entre as unidades que não estiveram em operação encontram-se algumas desativadas definitivamente.

TABELA Up02
INFORMAÇÕES SOBRE O FLUXO DE RESÍDUOS PARA AS UNIDADES DE
PROCESSAMENTO

TABELA Up02 - INFORMAÇÕES SOBRE O FLUXO DE RESÍDUOS PARA AS UNIDADES DE PROCESSAMENTO

ANO DE
REFERÊNCIA
2009

Município de localização		Unidades de processamento dos resíduos sólidos situadas no município									
		Nome da unidade	Tipo de unidade, segundo o município informante	Município de origem dos resíduos	Quantidade de resíduos recebidos						
Total	Dom+Pub				Saúde	Indústria	Entulho	Podas	Outros		
Código	Nome/UF				tonelada	tonelada	tonelada	tonelada	tonelada	tonelada	tonelada
Região Centro-Oeste		Up001	Up003	Up025	Up080	Up007	Up008	Up009	Up010	Up067	Up011
520013	Acreúna/GO	Aterro Sanitário de Acreúna	Aterro sanitário	Acreúna/GO		2.700					
520020	Água Limpa/GO	Prefeitura Municipal	Lixão	Água Limpa/GO	16	12			3	1	
500025	Alcinópolis/MS	ATERRO DE RESÍDUOS INERTES E RESTOS DE PODAS DE GA	Aterro de Resíduos da Construção Civil (=inertes)	Alcinópolis/MS		0					
500025	Alcinópolis/MS	ATERRO SANITÁRIO	Aterro sanitário	Alcinópolis/MS		1					
500025	Alcinópolis/MS	Unidade de Processamento de Lixo-UPL	Unidade de triagem (galpão ou usina)	Alcinópolis/MS		150					
520030	Alexânia/GO	Alexânia - GO	Aterro controlado	Alexânia/GO	11.460	7.200	48	72	2.520	1.080	540
520080	Alvorada do Norte/GO	alvorada	Lixão	Alvorada do Norte/GO					10		
500080	Anaurilândia/MS	LIXÃO	Lixão	Anaurilândia/MS	2.200	650	0	0	1.500	50	
510120	Araguainha/MT	Lixão de Araguainha	Lixão	Araguainha/MT	80	80		20	10	5	
520215	Araguapaz/GO	ATERRO SANITÁRIO MUNICIPAL	Lixão	Araguapaz/GO	46	22	4		10	10	
520330	Bela Vista de Goiás/GO	Bela Vista de Goiás	Aterro controlado	Bela Vista de Goiás/GO		48	1.900				
520330	Bela Vista de Goiás/GO	bela vista de goiás	Unidade de triagem (galpão ou usina)	Bela Vista de Goiás/GO	41.820	5.400	6.220	8.000	14.400	4.800	3.000
500215	Bodoquena/MS	bodoquena	Lixão	Bodoquena/MS	490	240			240	10	
500220	Bonito/MS	Aterro Controlado	Aterro controlado	Bonito/MS	18.318	7.113	5	0	11.100	100	0
530010	Brasília/DF	Aterro do Jôquei	Aterro controlado	Brasília/DF	2.198.940	2.198.940					
530010	Brasília/DF	Gama - Unidade de Transbordo	Unidade de transbordo	Brasília/DF	58.133	58.133					
530010	Brasília/DF	Núcleo Regional de Limpeza de Sobradinho	Unidade de transbordo	Brasília/DF	72.512	72.512					
530010	Brasília/DF	UCCS	Unidade de triagem (galpão ou usina)	Brasília/DF	2.933						2.933
530010	Brasília/DF	UCTL Usina de Tratamento de Lixo de Ceilândia	Unidade de transbordo	Brasília/DF	250.529	250.529					
530010	Brasília/DF	UDBraz	Unidade de transbordo	Brasília/DF	11.943	11.943					
530010	Brasília/DF	UILE - Ceilândia	Unidade de tratamento por incineração	Brasília/DF	5.993		5.993				
530010	Brasília/DF	Usina de Trat. Lixo Ceilândia - Triagem UCTL	Unidade de triagem (galpão ou usina)	Brasília/DF	2.623						2.623
530010	Brasília/DF	Usina Trat. Lixo de Ceilândia - UCTL compostagem	Unidade de compostagem (pátio ou usina)	Brasília/DF	17.879						17.879
530010	Brasília/DF	UTL - Transbordo	Unidade de transbordo	Brasília/DF	267.274	267.274					
530010	Brasília/DF	UTL - Usina de Compostagem	Unidade de compostagem (pátio ou usina)	Brasília/DF	19.193						19.193
520390	Buriti Alegre/GO	PREFEITURA MUNICIPAL DE BURITI ALEGRE	Aterro sanitário	Buriti Alegre/GO	1.200	1.200	0	0	0	0	0
500240	Caarapó/MS	Secretaria de Obras e Serviços - Caarapó	Unidade de compostagem (pátio ou usina)	Caarapó/MS	10.211	5.400	11		2.880		
500260	Camapuã/MS	Aterro Sanitário	Aterro sanitário	Camapuã/MS	4.690	2.124	36	0	2.500	30	0
520460	Campestre de Goiás/GO	Aterro de Campestre	Aterro sanitário	Campestre de Goiás/GO		65	1				
520460	Campestre de Goiás/GO	prefeitura municipal	Lixão	Campestre de Goiás/GO	711	650	1	0	30	20	10
510279	Carlinda/MT	Carlinda -	Aterro controlado	Carlinda/MT	222.000	222.000					
520500	Carmo do Rio Verde/GO	PREFEITURA DE CARMO DO RIO VERDE	Aterro controlado	Carmo do Rio Verde/GO	45						
520540	Ceres/GO	Lixão	Lixão	Ceres/GO	8.700	4.320			2.190	2.190	
500295	Chapadão do Sul/MS	Unidade de Processamento de Lixo - UPL	Lixão	Chapadão do Sul/MS	47.919	8.490	6		39.420	3	
510320	Colider/MT	Aterro Sanitário	Aterro sanitário	Colider/MT	24.681	7.681			10.000	7.000	
510320	Colider/MT	ECOPONTO DE PNEUS INSERVIVEIS	Outra	Colider/MT	150						150
510320	Colider/MT	USINA DE TRIAGEM	Unidade de triagem (galpão ou usina)	Colider/MT	1.119	896					223
510335	Confresa/MT	Prefeitura Municipal de Confresa	Lixão	Confresa/MT	3.080						
500320	Corumbá/MS	Aterro Municipal de Corumbá	Lixão	Corumbá/MS	41.094	29.094			12.000		

Nota: Só figuram nesta tabela as unidades que tiveram alguma resposta em campos relativos a quantidades recebidas.

TABELA Up02 - INFORMAÇÕES SOBRE O FLUXO DE RESÍDUOS PARA AS UNIDADES DE PROCESSAMENTO

ANO DE
REFERÊNCIA
2009

Município de localização		Unidades de processamento dos resíduos sólidos situadas no município									
		Nome da unidade	Tipo de unidade, segundo o município informante	Município de origem dos resíduos	Quantidade de resíduos recebidos						
Código	Nome/UF				Total	Dom+Pub	Saúde	Indústria	Entulho	Podas	Outros
					tonelada	tonelada	tonelada	tonelada	tonelada	tonelada	tonelada
Região Centro-Oeste		Up001	Up003	Up025	Up080	Up007	Up008	Up009	Up010	Up067	Up011
500320	Corumbá/MS	Aterro Municipal de Corumbá	Lixão	Ladário/MS	5.666	5.666					
500320	Corumbá/MS	Vala para RSS	Vala específica de RSS	Corumbá/MS	263		263				
500320	Corumbá/MS	Vala para RSS	Vala específica de RSS	Ladário/MS	51		51				
520620	Cristalina/GO	Associação de Catadores ACRESC	Área de transb e triagem de RCD e volumosos (=ATT	Cristalina/GO	6.000	6.000	0	0	0	0	0
520620	Cristalina/GO	Aterro Controlado de Cristalina	Aterro sanitário	Cristalina/GO	26.940	13.200		0	12.960	780	
510340	Cuiabá/MT	Aterro Sanitário	Aterro sanitário	Cuiabá/MT	147.024	147.024					
510340	Cuiabá/MT	Aterro Sanitário	Aterro sanitário	Santo Antônio do Leverger/MT	684	684					
510340	Cuiabá/MT	Vala Séptica	Vala específica de RSS	Cuiabá/MT	1.098		1.098				
500370	Dourados/MS	AGECOLD - Ass. dos Agentes Ecológicos de Dourados	Unidade de triagem (galpão ou usina)	Dourados/MS	302	0	0	0	0	0	0
500370	Dourados/MS	Aterro controlado	Aterro controlado	Dourados/MS	10.737	10.737					
500370	Dourados/MS	Aterro Sanitário	Aterro sanitário	Dourados/MS	47.148	47.148					
500370	Dourados/MS	Vala Específica para RSS	Vala específica de RSS	Dourados/MS	409		409				
520870	Goiânia/GO	Aterro Sanitário de Goiânia	Aterro sanitário	Goiânia/GO		420.818					
520870	Goiânia/GO	Vala Séptica	Vala específica de RSS	Goiânia/GO		2.574					
520945	Guarinos/GO	LIXAO	Lixão	Guarinos/GO	960	600	80		200	80	
520980	Hidrolina/GO	ATERRO CONTROLADO/LIXAO	Lixão	Hidrolina/GO		229	0	60			150
520990	Iaciara/GO	Aterro Controlado	Aterro controlado	Iaciara/GO	9.020	7.700			960	360	
500430	Iguatemi/MS	Aterro Controlado	Aterro controlado	Iguatemi/MS		269					
500430	Iguatemi/MS	Usina de Processamento de Lixo-UPL	Aterro controlado	Iguatemi/MS		360					
521010	Ipameri/GO	Aterro Controlado de Ipameri	Aterro controlado	Ipameri/GO	11.178	6.500	8		4.500	170	
521056	Itaguari/GO	ITAGUARI,GO	Aterro controlado	Itaguari/GO	1.152	1.040	12		100		
521060	Itaguaru/GO	Itaguaru	Aterro controlado	Itaguaru/GO							
521130	Itarumã/GO	Itaruma	Aterro sanitário	Itarumã/GO		750	0	0	550	190	
521140	Itaçu/GO	Aterro Controlado de resíduos sólidos urbanos	Aterro controlado	Itaçu/GO	10.070	3.780			4.540	1.750	
510460	Itiquira/MT	ITIQUEIRA	Aterro sanitário	Itiquira/MT		3.600	1.800	0	2.880	180	0
521180	Jaraguá/GO	Lixão de Jaraguá	Lixão	Jaraguá/GO		880	500		1.770		
510520	Juscimeira/MT	Lixão	Lixão	Jaciara/MT		1.440					
500540	Maracaju/MS	Aterro Controlado de Maracaju	Aterro controlado	Maracaju/MS	8.131	8.131					
510560	Matupá/MT	ATERRO SANITÁRIO DE MATUPÁ	Aterro sanitário	Matupá/MT							
521300	Maurilândia/GO	LIXÃO	Lixão	Maurilândia/GO	19.000	11.500	0	0	6.000	1.500	0
521310	Mineiros/GO	ATERRO SANITÁRIO SIMPLIFICADO	Aterro sanitário	Mineiros/GO	13.464	13.464					
521310	Mineiros/GO	EVOLU SERVIC AMBIENTAL LTDA	Unidade de transbordo	Mineiros/GO	12.268	12.144	24		100		
521370	Montes Claros de Goiás/GO	Lixão	Lixão	Montes Claros de Goiás/GO	395	200	1	90	100	4	0
521385	Morro Agudo de Goiás/GO	Pref Municipal	Lixão	Morro Agudo de Goiás/GO	511	200	1	0	300	5	5
500570	Navirai/MS	UPL	Aterro sanitário	Navirai/MS	11.935	10.500	21	198	640	576	
521450	Nerópolis/GO	Aterro Sanitario controlado de Neropolis	Aterro controlado	Nerópolis/GO	6.112	3.600	12		2.400	100	
510600	Nortelândia/MT	PREFEITURA MUNICIPAL DE NORTELÂNDIA	Lixão	Nortelândia/MT		350			440		
500620	Nova Andradina/MS	Lixão	Lixão	Nova Andradina/MS	7.200	7.200					
521480	Nova Aurora/GO	Aterro controlado de resíduos Sólidos	Lixão	Nova Aurora/GO	271	271					

Nota: Só figuram nesta tabela as unidades que tiveram alguma resposta em campos relativos a quantidades recebidas.

TABELA Up02 - INFORMAÇÕES SOBRE O FLUXO DE RESÍDUOS PARA AS UNIDADES DE PROCESSAMENTO

ANO DE REFERÊNCIA
2009

Município de localização		Unidades de processamento dos resíduos sólidos situadas no município									
		Nome da unidade	Tipo de unidade, segundo o município informante	Município de origem dos resíduos	Quantidade de resíduos recebidos						
Total	Dom+Pub				Saúde	Indústria	Entulho	Podas	Outros		
Código	Nome/UF				tonelada	tonelada	tonelada	tonelada	tonelada	tonelada	tonelada
Região Centro-Oeste		Up001	Up003	Up025	Up080	Up007	Up008	Up009	Up010	Up067	Up011
521487	Nova Iguaçu de Goiás/GO	ATERRO SANITARIO INTERMUNICIPAL RIO DOS BOIS	Aterro sanitário	Alto Horizonte/GO	0	0	0	0	0	0	0
521487	Nova Iguaçu de Goiás/GO	ATERRO SANITARIO INTERMUNICIPAL RIO DOS BOIS	Aterro sanitário	Campinorte/GO	0	0	0	0	0	0	0
521487	Nova Iguaçu de Goiás/GO	ATERRO SANITARIO INTERMUNICIPAL RIO DOS BOIS	Aterro sanitário	Nova Iguaçu de Goiás/GO	0	0	0	0	0	0	0
510622	Nova Mutum/MT	Lixão	Lixão	Nova Mutum/MT	720	720					
510623	Nova Olímpia/MT	nova olimpia	Lixão	Nova Olímpia/MT	9.308	5.408	1.600	200	1.000	500	600
521560	Padre Bernardo/GO	Aterro Sanitário	Aterro controlado	Padre Bernardo/GO	2.504	2.504					
521850	Quirinópolis/GO	Aterro Sanitário Municipal de Quirinópolis	Aterro sanitário	Quirinópolis/GO							
521850	Quirinópolis/GO	Unidade de recebimento de Resíduos da Construção C	Outra	Quirinópolis/GO							
510719	Ribeirãozinho/MT	ribeiraozinho	Lixão	Ribeirãozinho/MT	135	60		35	30	10	
521971	Santo Antônio da Barra/GO	prefeitura municipal	Aterro sanitário	Santo Antônio da Barra/GO	1.880						
522130	Três Ranchos/GO	Aterro Controlado da Prefeitura Municipal de Três	Aterro controlado	Três Ranchos/GO	22	20	1	0	0	1	0
522170	Uruana/GO	Lixão	Lixão	Uruana/GO	1.920	600	1	500	779	40	0
510840	Várzea Grande/MT	Lixão de Varzea Grande	Lixão	Várzea Grande/MT	1.800	1.800					
510550	Vila Bela da Santíssima Trindade/MT	Aterro Controlado	Aterro controlado	Vila Bela da Santíssima Trindade/MT	4.311	4.151	90		58	12	

TABELA Up03
INFORMAÇÕES SOBRE CARACTERÍSTICAS DAS UNIDADES
DE PROCESSAMENTO POR DISPOSIÇÃO NO SOLO
(ATERROS SANITÁRIOS, CONTROLADOS E LIXÕES)

TABELA Up03 - INFORMAÇÕES SOBRE CARACTERÍSTICAS DAS UNIDADES DE PROCESSAMENTO POR DISPOSIÇÃO NO SOLO

ANO DE
REFERÊNCIA
2009

Município de localização		Nome da unidade	Características da unidade por disposição no solo																		Tipo de unidade segudno o município informante		
			Tipo de licença ambiental obtida	Cerca	Inst. adm.	Imper-meabilização da base	Frequência da cob. dos resíduos	Drena-gem de gases	Aprov. dos gases	Drena-gem de águas pluviais	Recirc. de choru-me	Drena-gem de choru-me	Trat. interno de choru-me	Trat. externo de choru-me	Vigi-lância	Monit. ambi-ental	Queima a céu aberto	Animais exceto aves	Presença de catadores			Qtd. mora-dias	
Código	Nome/UF																	Ocor-rência	Até 14 anos	Maior de 14 anos	unidade		
Região Centro-Oeste		Up001	Up050	Up027	Up028	Up029	Up030	Up031	Up052	Up054	Up034	Up032	Up033	Up053	Up035	Up036	Up037	Up038	Up081	Up082	Up083	Up040	Up003
520013	Acreúna/GO	Aterro Sanitário de Acreúna	Operação	Sim	Não	Sim	Diária	Não	Não	Sim	Não	Não	Não	Não	Sim	Sim	Sim	Não				Não	Aterro sanitário
520020	Água Limpa/GO	Prefeitura Municipal	Não existe	Sim	Não	Não	Diária	Não	Não	Não	Não	Não	Não	Não	Não	Não	Não				Não	Lixão	
500025	Alcinópolis/MS	ATERRO SANITÁRIO	Operação	Sim	Não	Sim	Semanal	Sim	Não	Sim	Não	Sim	Sim	Não	Não	Sim	Não	Não				Não	Aterro sanitário
520030	Alexânia/GO	Alexânia - GO	Prévia	Sim	Não	Sim	Diária	Sim	Não	Sim	Não	Sim	Sim	Não	Sim	Sim	Não	Não	Sim		22	Não	Aterro controlado
510030	Alto Araguaia/MT	LIXÃO MUNICIPAL		Não	Não	Não	Diária	Não	Não	Não	Não	Não	Não	Não	Não	Não	Sim					0	Lixão
510060	Alto Taquari/MT	URSU	Prévia	Sim	Sim	Não		Não	Não	Não	Não	Não	Não	Não	Não	Não	Sim	Não				Não	Lixão
520080	Alvorada do Norte/GO	alvorada		Sim	Não	Não	Diária	Não	Não	Não	Não	Não	Não	Não	Não	Não	Sim	Não				Não	Lixão
520085	Americano do Brasil/GO	SECRETARIA DO MEIO AMBIENT	Prévia	Não		Não	Diária	Não	Não	Não	Não	Não	Não	Não	Não	Sim	Não	Sim				0	Lixão
500080	Anaurilândia/MS	LIXÃO	Não existe	Sim	Não	Não	Semanal	Não	Não		Não	Não											Lixão
520130	Anicuns/GO	Anicuns	Operação	Sim	Não	Não	Semanal	Não	Não	Não	Não	Não	Não	Não	Não	Sim	Não	Não				0	Lixão
510120	Araguainha/MT	Lixão de Araguainha	Não existe	Não	Não	Não		Não	Não	Não	Sim	Não	Não	Não	Não	Não	Sim	Não				Não	Lixão
520215	Araguapaz/GO	ATERRO SANITÁRIO MUNICIPAL	Não existe	Sim	Não	Não	Diária	Não	Não	Não	Não	Não	Não	Não	Sim	Não	Não	Não				Não	Lixão
520280	Avelinópolis/GO	Avelinópolis	Operação	Sim	Não	Não	Diária	Não	Não	Não	Não	Não	Não	Não	Não	Não	Sim	Não				Não	Lixão
510170	Barra do Bugres/MT	Prefeitura Municipal	Prévia	Sim	Não	Não	Diária	Não	Não	Não	Não	Não	Não	Não	Não	Sim	Não	Não				0	Lixão
520330	Bela Vista de Goiás/GO	Bela Vista de Goiás	Instalação	Sim	Não	Não	Diária	Não	Não	Não	Não	Não	Não	Não	Não	Sim	Não	Não					Aterro controlado
500215	Bodoquena/MS	bodoquena	Não existe	Sim	Não	Não		Não	Não	Não	Não	Não	Não	Não	Não	Não	Não	Não				0	Lixão
500220	Bonito/MS	Aterro Controlado	Não existe	Sim	Sim	Sim	Semanal	Não	Não	Não	Não	Não	Sim	Não	Não	Sim	Não	Não	Sim	0	5	Não	Aterro controlado
530010	Brasília/DF	Aterro do Jôquei	Não existe	Sim	Sim	Não	Semanal	Sim	Não	Não	Sim	Sim	Não	Sim	Sim	Não	Não	Sim	Sim		1.538	Não	Aterro controlado
520390	Buriti Alegre/GO	PREFEITURA MUNICIPAL DE BU	Não existe	Sim	Não	Sim	Semanal	Não	Não	Sim	Não	Não	Não	Não	Não	Sim	Não	Não				0	Aterro sanitário
520400	Cabeceiras/GO	PREFEITURA MUNICIPAL DE CA	Não existe	Sim	Não	Não	Semanal	Não	Não	Não	Não	Não	Não	Não	Não	Não	Sim	Não				0	Lixão
510250	Cáceres/MT	Aterro Controlado de Cáceres	Não existe	Sim	Não	Não	Semanal	Não	Não	Não	Não	Não	Não	Não	Sim	Não	Não	Não	Sim	4	6	Não	Aterro controlado
500260	Camapuã/MS	Aterro Sanitário	Prévia	Sim	Não	Não	Diária	Não	Não	Não	Não	Não	Não	Não	Não	Não	Não	Não				0	Aterro sanitário
520460	Campestre de Goiás/GO	Aterro de Campestre	Não existe	Não	Não	Não		Não	Não	Não	Não	Não	Não	Não	Não	Não	Não	Não				Não	Aterro sanitário
520460	Campestre de Goiás/GO	prefeitura municipal	Não existe	Não	Sim	Não	Diária	Não	Não	Não	Não	Não	Não	Não	Não	Não	Sim	Sim				20	Lixão
510260	Campinápolis/MT	Lixão Campinápolis	Prévia	Sim	Sim	Sim	Semanal	Não	Não	Não	Não	Não	Não	Não	Não	Sim	Não					Não	Lixão
520470	Campinorte/GO	Campinorte	Não existe	Não	Sim	Não		Não	Não	Não	Não	Não	Não	Não	Não	Não	Sim	Não				0	Lixão
500270	Campo Grande/MS	Aterro Sanitário Municipal	Prévia	Sim	Sim	Não	Diária	Não	Não	Não	Não	Não	Não	Não	Não	Não	Não	Não	Sim	0	230	Não	Aterro controlado
520490	Campos Belos/GO	prefeitura muncpal de campos belo	Não existe	Sim	Sim	Não	Diária	Não	Não	Não	Não	Não	Não	Não	Não	Não	Sim	Não				Não	Lixão
510279	Carlinda/MT	Carlinda -	Não existe	Sim	Não	Não	Semanal	Não	Não		Não	Não	Não		Sim								Aterro controlado
520500	Carmo do Rio Verde/GO	MUNICIPIO DE CARMO DO RIO V	Não existe	Não	Não	Não		Não	Não	Não	Não	Não	Não	Não	Não	Não	Não	Não				Não	Lixão
520500	Carmo do Rio Verde/GO	PREFEITURA DE CARMO DO RI	Não existe	Sim	Sim	Não	Diária	Não	Não	Não	Não	Não	Não	Não	Não	Não	Sim	Não				0	Aterro controlado
520520	Caturai/GO	Caturai	Não existe	Sim	Sim	Sim	Semanal	Não	Não	Não	Não	Não	Não	Não	Sim	Sim	Não	Não				0	Aterro controlado
520540	Ceres/GO	Lixão	Operação	Sim	Sim	Não		Não	Não	Sim	Não	Sim	Sim	Não	Sim	Sim	Não	Não				0	Lixão
500295	Chapadão do Sul/MS	Unidade de Processamento de Lixo	Não existe	Sim	Sim	Não	Diária	Não	Não	Não	Não	Não	Não	Não	Sim	Não	Não	Não				Não	Lixão

TABELA Up03 - INFORMAÇÕES SOBRE CARACTERÍSTICAS DAS UNIDADES DE PROCESSAMENTO POR DISPOSIÇÃO NO SOLO

ANO DE
REFERÊNCIA
2009

Município de localização		Nome da unidade	Características da unidade por disposição no solo																		Tipo de unidade segudno o município informante		
			Tipo de licença ambiental obtida	Cerca	Inst. adm.	Imper-meabi-lização da base	Frequência da cob. dos resíduos	Drena-gem de gases	Aprov. dos gases	Drena-gem de águas pluviais	Recirc. de choru-me	Drena-gem de choru-me	Trat. interno de choru-me	Trat. externo de choru-me	Vigi-lância	Monit. ambi-ental	Queima a céu aberto	Animais exceto aves	Presença de catadores			Qtd. moradias	
Código	Nome/UF																	Ocor-rência	Até 14 anos	Maior de 14 anos	unidade		
Região Centro-Oeste		Up001	Up050	Up027	Up028	Up029	Up030	Up031	Up052	Up054	Up034	Up032	Up033	Up053	Up035	Up036	Up037	Up038	Up081	Up082	Up083	Up040	Up003
510320	Colider/MT	Aterro Sanitário	Operação	Sim	Sim	Sim	Semanal	Sim	Não	Sim	Sim	Sim	Sim	Não	Sim	Sim	Não	Não				Não	Aterro sanitário
510335	Confresa/MT	Prefeitura Municipal de Confresa	Operação	Não	Não	Não	Diária	Não	Não	Não	Não	Não	Não	Não	Não	Não	Sim	Não				Não	Lixão
500320	Corumbá/MS	Aterro Municipal de Corumbá	Não existe	Não	Sim	Não	Diária	Não	Não	Não	Não	Não	Não	Não	Sim	Não	Não	Sim	Sim	0	80	Não	Lixão
520620	Cristalina/GO	Aterro Controlado de Cristalina	Operação	Sim	Sim	Sim	Semanal	Sim	Não	Não	Sim	Sim	Não	Não	Sim	Sim	Não	Não				Não	Aterro sanitário
510340	Cuiabá/MT	Aterro Sanitário	Operação	Sim	Sim	Sim	Diária	Sim	Não	Sim	Não	Sim	Sim	Não	Sim	Sim	Não	Não	Não			Não	Aterro sanitário
500370	Dourados/MS	Aterro controlado	Operação	Sim	Sim	Não		Não	Não	Sim	Não	Não	Não	Não	Sim	Não	Não	Não	Não			Não	Aterro controlado
500370	Dourados/MS	Aterro Sanitário	Operação	Sim	Sim	Sim	Diária	Sim	Não	Sim	Não	Sim	Sim	Não	Sim	Sim	Não	Não	Não			Não	Aterro sanitário
500390	Figueirão/MS	AREA DE DISPERSÃO DOS RESI	Outro tipo	Sim	Não	Sim		Não	Não	Sim	Não	Não	Não	Não	Não	Sim	Não	Não				Não	Lixão
520840	Goianápolis/GO	Goianapolis		Sim	Sim	Sim	Semanal	Não	Não	Sim	Não	Não	Não	Não	Não	Sim	Não	Não				0	Aterro sanitário
520870	Goiânia/GO	Aterro Sanitário de Goiânia	Operação	Sim	Sim	Sim	Diária	Sim	Não	Sim	Não	Sim	Sim	Não	Sim	Sim	Não	Não	Não			Não	Aterro sanitário
520910	Goiatuba/GO	lixão	Operação	Sim	Não	Não	Diária	Não	Não	Não	Não	Não	Não	Não	Não	Não	Não	Não				0	Lixão
520940	Guarani de Goiás/GO	prefeitura municipal de guarani de g	Outro tipo	Sim																			Aterro sanitário
520945	Guarinos/GO	LIXAO	Não existe	Não	Não	Não		Não	Não	Não	Não	Não	Não	Não	Não	Não	Sim	Não				Não	Lixão
520960	Heitorai/GO	Heitorai	Não existe	Sim	Não	Sim	Semanal	Sim	Não	Sim	Não	Sim	Não	Não	Não	Sim	Não	Não				Não	Aterro sanitário
520980	Hidrolina/GO	ATERRO CONTROLADO/LIXAO	Não existe	Sim	Sim	Não		Não	Não	Não	Não	Não	Não	Não	Não	Sim	Sim	Sim				0	Lixão
520990	Iaciara/GO	Aterro Controlado	Não existe	Sim	Não	Não	Semanal	Não	Não	Não	Não	Não	Não	Não	Não	Não	Não	Não				0	Aterro controlado
500430	Iguatemi/MS	Aterro Controlado	Prévia	Sim	Sim	Sim	Semanal	Não	Não	Não	Não	Não	Não	Não	Sim	Não	Não	Não				Não	Aterro controlado
500430	Iguatemi/MS	Usina de Processamento de Lixo-U	Instalação																				Aterro controlado
500440	Inocência/MS	Aterro Controlado	Não existe	Sim	Sim	Não	Diária	Não	Não	Não	Não	Não	Não	Não	Não	Não	Sim	Não				2	Lixão
521010	Ipameri/GO	Aterro Controlado de Ipameri	Instalação	Sim	Não	Não	Semanal	Não	Não	Não	Não	Não	Não	Não	Não	Não	Não	Não	Sim	0	15	Não	Aterro controlado
521056	Itaguari/GO	ITAGUARI,GO	Operação	Sim	Não	Não	Semanal	Não	Não	Não	Não	Não	Não	Não	Não	Não	Não	Não				Não	Aterro controlado
521060	Itaguara/GO	Itaguara	Outro tipo	Não	Não	Não		Não	Não	Não	Não	Não	Não	Não	Não	Não	Não	Não				Não	Aterro controlado
521130	Itarumã/GO	Itaruma	Operação	Sim	Não	Não	Semanal	Não	Não	Não	Não	Sim	Não	Não	Não	Sim	Não	Não				Não	Aterro sanitário
521140	Itaçu/GO	Aterro Controlado de resíduos sólíd	Operação	Sim	Não	Sim	Semanal	Não	Não	Não	Sim	Sim	Não	Não	Não	Não	Não	Não				Não	Aterro controlado
510460	Itiquira/MT	ITIQUEIRA		Sim	Não	Sim	Semanal	Não	Não	Não	Não	Não	Não	Não	Não	Não	Não	Não				Não	Aterro sanitário
521180	Jaraguá/GO	Lixão de Jaraguá	Não existe	Sim	Não	Não	Semanal	Não	Não	Não	Não	Não	Não	Não	Sim	Não	Sim	Sim				2	Lixão
521190	Jatai/GO	Aterro Municipal de Resíduos Sólíd	Não existe	Sim	Sim	Sim	Diária	Sim	Não	Não	Sim	Sim	Não	Sim	Sim	Não	Não	Não				Não	Aterro controlado
521210	Joviana/GO	Prefeitura Municipal de Joviania	Operação	Sim	Não	Não	Semanal	Não	Não	Não	Não	Não	Não	Não	Sim	Sim	Não	Não					Lixão
510515	Juina/MT	Aterro Controlado	Operação	Sim	Não	Não	Semanal	Não	Não	Não	Não	Não	Não	Não	Sim	Sim	Não	Não	Não			Não	Lixão
510520	Juscimeira/MT	Lixão	Outro tipo	Sim	Não	Não	Semanal	Não	Não	Não	Não	Não	Não	Não	Não	Não	Não	Não	Não			Não	Lixão
521250	Luziânia/GO	SEMARH/LUZ	Prévia	Sim	Sim	Sim	Semanal	Não	Não	Sim	Não	Sim	Sim	Não	Sim	Sim	Não	Não	Sim	0	48	Não	Aterro controlado
500540	Maracaju/MS	Aterro Controlado de Maracaju	Não existe	Sim	Não	Não	Semanal	Não	Não	Não	Não	Não	Não	Não	Não	Não	Sim	Não	Não			Não	Aterro controlado
510560	Matupá/MT	ATERRO SANITÁRIO DE MATUP	Operação	Sim	Sim	Sim	Diária	Sim	Não	Sim	Sim	Sim	Sim	Não	Sim	Sim	Não	Não				Não	Aterro sanitário
521300	Maurilândia/GO	LIXÃO	Não existe	Não	Não	Não		Não	Não	Não	Não	Não	Não	Não	Não	Não	Sim	Não	Sim	0	10	Não	Lixão

TABELA Up03 - INFORMAÇÕES SOBRE CARACTERÍSTICAS DAS UNIDADES DE PROCESSAMENTO POR DISPOSIÇÃO NO SOLO

ANO DE REFERÊNCIA
2009

Município de localização		Nome da unidade	Características da unidade por disposição no solo																		Tipo de unidade segudno o município informante		
			Tipo de licença ambiental obtida	Cerca	Inst. adm.	Imper-meabilização da base	Frequência da cob. dos resíduos	Drena-gem de gases	Aprov. dos gases	Drena-gem de águas pluviais	Recirc. de choru-me	Drena-gem de choru-me	Trat. interno de cho-rume	Trat. externo de cho-rume	Vigi-lância	Monit. ambi-ental	Queima a céu aberto	Animais exceto aves	Presença de catadores			Qtd. mora-dias	
Ocor-rência	Até 14 anos	Maior de 14 anos																	unidade				
Código	Nome/UF																						
Região Centro-Oeste		Up001	Up050	Up027	Up028	Up029	Up030	Up031	Up052	Up054	Up034	Up032	Up033	Up053	Up035	Up036	Up037	Up038	Up081	Up082	Up083	Up040	Up003
521310	Mineiros/GO	ATERRO SANITÁRIO SIMPLIFICA	Operação	Sim	Não	Não	Diária	Não	Não	Sim	Não	Não	Não	Não	Não	Não	Não					Não	Aterro sanitário
521370	Montes Claros de Goiás/GO	Lixão	Instalação	Não	Não	Não	Diária	Não	Não	Não	Não	Não	Não	Não	Não	Sim	Sim	Não				Não	Lixão
521385	Morro Agudo de Goiás/GO	Pref Municipal	Prévia	Sim	Não	Não	Semanal	Não	Não	Não	Não	Não	Não	Não	Não	Não	Sim				0	Lixão	
500570	Navirai/MS	UPL	Operação	Sim	Sim	Sim	Diária	Sim	Não	Sim	Sim	Sim	Sim	Não	Sim	Sim	Não	Não				Não	Aterro sanitário
521450	Nerópolis/GO	Aterro Sanitario controlado de Nero	Operação	Sim	Sim	Sim	Semanal	Não	Não	Sim	Não	Sim	Sim	Não	Sim	Sim	Não	Não	Não			Não	Aterro controlado
510600	Nortelândia/MT	PREFEITURA MUNICIPAL DE NO	Não existe	Sim	Não	Não	Diária	Não	Não	Não	Não	Não	Não	Não	Não	Sim	Sim					Não	Lixão
500620	Nova Andradina/MS	Lixão	Não existe	Sim	Sim	Não	Diária	Não	Não	Não	Não	Não	Não	Não	Sim	Não	Não	Não				Não	Lixão
521480	Nova Aurora/GO	Aterro controlado de resíduos Solid	Operação	Sim	Sim	Não	Semanal	Não	Não	Sim	Não	Não	Sim	Não	Não	Não	Não	Não				0	Lixão
521487	Nova Iguaçu de Goiás/GO	ATERRO SANITARIO INTERMUNI	Prévia	Não	Não	Não		Não	Não	Não	Não	Não	Não	Não	Não	Não	Não	Não				Não	Aterro sanitário
510885	Nova Marilândia/MT	Prefeitura Municipal Nova Mariland	Não existe	Não	Não	Não		Não	Não	Não	Não	Não	Não	Não	Não	Sim	Sim	Sim					Lixão
510622	Nova Mutum/MT	Lixão	Não existe	Sim	Sim	Não	Semanal	Não	Não	Não	Não	Não	Não	Não	Não	Sim	Não	Não				0	Lixão
510623	Nova Olimpia/MT	nova olimpia	Prévia	Sim	Não	Não	Diária	Não	Não	Não	Não	Sim	Sim	Sim	Não	Sim	Não	Não				0	Lixão
510619	Nova Santa Helena/MT	Nova Santa Helena	Outro tipo	Sim	Não	Sim	Semanal	Não	Não			Não	Não										Lixão
521500	Nova Veneza/GO	PREFEITURA MUNICIPAL DE NO	Instalação	Sim	Sim	Não	Diária	Não	Não	Não	Não	Não	Não	Não	Não	Sim	Não	Não				Não	Lixão
521523	Novo Gama/GO	Aterro Controlado Novo Gama																					Aterro controlado
521560	Padre Bernardo/GO	Aterro Sanitário	Não existe	Sim	Não	Sim	Semanal	Não	Não	Não	Não	Não	Sim	Não	Não	Não	Não	Não	Sim	0	5	Não	Aterro controlado
521850	Quirinópolis/GO	Aterro Sanitário Municipal de Quirin	Operação	Sim	Não	Sim	Semanal	Sim	Não	Não	Não	Sim	Sim	Não	Sim	Não	Não	Não					Aterro sanitário
510719	Ribeirãozinho/MT	ribeiraozinho	Não existe	Não	Não	Não	Semanal	Não	Não	Não	Não	Não	Não	Não	Sim	Sim	Sim	Não				Não	Lixão
521880	Rio Verde/GO	Aterro Controlado	Operação	Sim	Sim	Sim	Diária	Sim	Não	Não	Sim	Sim	Sim	Não	Sim	Sim	Não	Não	Não			Não	Aterro controlado
521971	Santo Antônio da Barra/GO	prefeitura municipal	Operação	Sim	Sim	Não		Não	Não	Não	Não	Não	Não	Não	Sim	Não	Sim	Não				0	Aterro sanitário
521990	São Francisco de Goiás/GO	prefeitura municipal de são francisc	Não existe	Sim	Não	Não	Diária	Não	Não	Não	Não	Não	Não	Não	Não	Sim	Não					0	Lixão
500769	São Gabriel do Oeste/MS	São Gabriel do Oeste	Operação	Sim	Não	Não	Semanal	Não	Não	Não	Não	Não	Não	Não	Sim	Não	Não	Não				Não	Lixão
522026	São Miguel do Passa Quatro/GO	Prefeitura de São Miguel do Passa	Não existe	Sim	Sim	Não	Diária	Não	Não	Sim	Não	Não	Não	Não	Não	Não	Não	Não				0	Aterro sanitário
500780	Selvíria/MS	PREFEITURA MUNICIPAL DE SE	Outro tipo	Sim	Não	Não	Semanal	Não	Não	Não	Não	Não	Não	Não	Não	Sim	Não	Não					Lixão
500770	Sete Quedas/MS	lixão municipal	Não existe	Sim	Sim	Não	Diária	Não	Não	Não	Não	Não	Não	Não	Não	Sim	Não	Não				0	Lixão
510795	Tangará da Serra/MT	Aterro de Tangará da Serra	Operação	Sim	Sim	Sim	Diária	Sim	Não	Não	Não	Sim	Não	Sim	Sim	Não	Não	Não	Não	Não		Não	Aterro sanitário
522130	Três Ranchos/GO	Aterro Controlado da Prefeitura Mu	Não existe	Sim	Sim	Não	Diária	Não	Não	Não	Não	Não	Não	Não	Não	Não	Não	Não				Não	Aterro controlado
522170	Uruana/GO	Lixão	Não existe	Sim	Não	Não	Diária	Não	Não	Não	Não	Não	Não	Não	Não	Não	Não	Não				Não	Lixão
510840	Várzea Grande/MT	Lixão de Varzea Grande	Não existe	Sim	Não	Não	Diária	Não	Não	Não	Não	Não	Não	Não	Não	Não	Não	Não	Sim	120	12	Lixão	
522200	Vianópolis/GO	ATERRO CONTROLADO DE VIAN	Operação	Sim	Não	Não	Semanal	Não	Não	Não	Não	Não	Não	Não	Sim	Sim	Não	Não				Não	Aterro controlado
510550	Vila Bela da Santíssima Trindade/MT	Aterro Controlado	Não existe	Sim	Não	Não	Diária	Não	Não	Sim	Não	Não	Não	Não	Não	Não	Não	Não				Não	Aterro controlado

TABELA Up04
INFORMAÇÕES SOBRE A QUANTIDADE DE EQUIPAMENTOS
DAS UNIDADES DE PROCESSAMENTO POR DISPOSIÇÃO NO SOLO
(ATERROS SANITÁRIOS, CONTROLADOS E LIXÕES)

TABELA Up04 - INFORMAÇÕES SOBRE A QUANTIDADE DE EQUIPAMENTOS DAS UNIDADES DE PROCESSAMENTO POR DISPOSIÇÃO NO SOLO

ANO DE
REFERÊNCIA
2009

Município onde está a unidade Código Nome/UF	Nome da unidade	Tipo de unidade, segundo o município informante	Qtde. de equip. públicos usados rotineiramente na unidade de disposição							Qtde. de equip. privados usados rotineiramente na unidade de disposição						
			Trator de esteiras	Retroes- cavadeira	Pá carre- gadeira	Caminhão basculante	Caminhão pipa	Trator com rolo com- partador	Outro s	Trator de esteiras	Retroes- cavadeira	Pá carre- gadeira	Caminhão basculante	Caminhão pipa	Trator com rolo com- partador	Outros
			unidade	unidade	unidade	unidade	unidade	unidade	unidade	unidade	unidade	unidade	unidade	unidade	unidade	unidade
Região Centro-Oeste	Up001	Up003	Up015	Up016	Up017	Up018	Up071	Up069	Up019	Up020	Up021	Up022	Up023	Up075	Up073	Up024
520013 Acreúna/GO	Aterro Sanitário de Acreúna	Aterro sanitário	1	0	1	1	1	0	1	0	0	0	0	0	0	0
520020 Água Limpa/GO	Prefeitura Municipal	Lixão				2							0			
500025 Alcinópolis/MS	ATERRO SANITÁRIO	Aterro sanitário	1	1		0				0	0		1			
520030 Alexânia/GO	Alexânia - GO	Aterro controlado	0	1	2	3	1	0	0	1	0	0	0	0	1	0
510030 Alto Araguaia/MT	LIXÃO MUNICIPAL	Lixão	0	0	0	6	0	0	0	0	0	0	0	0	0	0
510060 Alto Taquari/MT	URSU	Lixão	1							0						
520080 Alvorada do Norte/GO	alvorada	Lixão				0								0		
520085 Americano do Brasil/GO	SECRETARIA DO MEIO AMBIENTE	Lixão														
500080 Anaurilândia/MS	LIXÃO	Lixão	0		1	2				1		0	0			
520130 Anicuns/GO	Anicuns	Lixão	0	1	1	1	1	0	0	1	1	0	3	0	0	0
510120 Araguainha/MT	Lixão de Araguainha	Lixão		1	1	1					0	0	0			
520215 Araguaçaz/GO	ATERRO SANITÁRIO MUNICIPAL	Lixão	0		1					1		0				
520280 Avelinópolis/GO	Avelinópolis	Lixão				1							1			
510170 Barra do Bugres/MT	Prefeitura Municipal	Lixão	1							0						
520330 Bela Vista de Goiás/GO	Bela Vista de Goiás	Aterro controlado	0	0	0	0	0	0	0	1	0	0	0	0	0	0
500215 Bodoquena/MS	bodoquena	Lixão	1	0	0	1				0	0	0	0			
500220 Bonito/MS	Aterro Controlado	Aterro controlado	0							1						
530010 Brasília/DF	Aterro do Jôquei	Aterro controlado	0	0	0	1	0	0	0	4	1	1	1	3	0	2
520390 Buriti Alegre/GO	PREFEITURA MUNICIPAL DE BURITI ALEGRE	Aterro sanitário	0	0	1	3	0	0	1	0	0	0	1	2	0	0
520400 Cabeceiras/GO	PREFEITURA MUNICIPAL DE CABECEIRAS	Lixão	1		1	0				0		0	1			
510250 Cáceres/MT	Aterro Controlado de Cáceres	Aterro controlado	0							1						
500260 Camapuã/MS	Aterro Sanitário	Aterro sanitário	1	0	0	0	0	0	0	0	0	0	0	0	0	0
520460 Campestre de Goiás/GO	Aterro de Campestre	Aterro sanitário														
520460 Campestre de Goiás/GO	prefeitura municipal	Lixão				1							0			
510260 Campinápolis/MT	Lixão Campinápolis	Lixão			0	0	0					0	0	0		
520470 Campinorte/GO	Campinorte	Lixão	1		1	1	0	1	1	0		0	0	1	0	0
500270 Campo Grande/MS	Aterro Sanitário Municipal	Aterro controlado	2	0	0	0	0	0	0	0	0	1	3	0	0	0
520490 Campos Belos/GO	prefeitura municipal de campos belos	Lixão			1	1						0	0			
510279 Carlinda/MT	Carlinda -	Aterro controlado	0	0	1	1	0	0	0	0	0	0	0	0	0	0
520500 Carmo do Rio Verde/GO	MUNICIPIO DE CARMO DO RIO VERDE	Lixão														
520500 Carmo do Rio Verde/GO	PREFEITURA DE CARMO DO RIO VERDE	Aterro controlado			1								0			
520520 Caturai/GO	Caturai	Aterro controlado														
520540 Ceres/GO	Lixão	Lixão	0						0	1						1
500295 Chapadão do Sul/MS	Unidade de Processamento de Lixo - UPL	Lixão	0						3	1						0
510320 Colider/MT	Aterro Sanitário	Aterro sanitário	0		1	1	1		2	1		0	0	0		0
510335 Confresa/MT	Prefeitura Municipal de Confresa	Lixão	1			1				0			0			
500320 Corumbá/MS	Aterro Municipal de Corumbá	Lixão	0							1						
520620 Cristalina/GO	Aterro Controlado de Cristalina	Aterro sanitário	0	0	0	0	0	0		1	1	1	1	1	3	
510340 Cuiabá/MT	Aterro Sanitário	Aterro sanitário	0	0	0	0		0	0	2	1	1	5		1	3

TABELA Up04 - INFORMAÇÕES SOBRE A QUANTIDADE DE EQUIPAMENTOS DAS UNIDADES DE PROCESSAMENTO POR DISPOSIÇÃO NO SOLO

ANO DE
REFERÊNCIA
2009

Município onde está a unidade Código Nome/UF	Nome da unidade	Tipo de unidade, segundo o município informante	Qtde. de equip. públicos usados rotineiramente na unidade de disposição							Qtde. de equip. privados usados rotineiramente na unidade de disposição						
			Trator de esteiras	Retroes- cavadeira	Pá carre- gadeira	Caminhão basculante	Caminhão pipa	Trator com rolo com- nataador	Outro s	Trator de esteiras	Retroes- cavadeira	Pá carre- gadeira	Caminhão basculante	Caminhão pipa	Trator com rolo com- nataador	Outros
			unidade	unidade	unidade	unidade	unidade	unidade	unidade	unidade	unidade	unidade	unidade	unidade	unidade	unidade
Região Centro-Oeste	Up001	Up003	Up015	Up016	Up017	Up018	Up071	Up069	Up019	Up020	Up021	Up022	Up023	Up075	Up073	Up024
500370 Dourados/MS	Aterro controlado	Aterro controlado	0	0	0	0	0	0	0	1	0	1	2	0	0	1
500370 Dourados/MS	Aterro Sanitário	Aterro sanitário	0		0	0	0	0	0	2		1	2	0	0	1
500390 Figueirão/MS	AREA DE DISPERSÃO DOS RESIDUOS SOLIDO	Lixão	0		0	0				0		0	0			
520840 Goianópolis/GO	Goianapolis	Aterro sanitário														
520870 Goiânia/GO	Aterro Sanitário de Goiânia	Aterro sanitário	0	0	0	0	0		0	3	1	1	3	1		1
520910 Goiânia/GO	lixão	Lixão	1	0	0	0		0	0	0	0	0	0		0	0
520940 Guarani de Goiás/GO	prefeitura municipal de guarani de goias	Aterro sanitário				1			0				0			0
520945 Guarinos/GO	LIXAO	Lixão	1		1	1				0		0	0			
520960 Heitorai/GO	Heitorai	Aterro sanitário														
520980 Hidrolina/GO	ATERRO CONTROLADO/LIXAO	Lixão														
520990 Iaciara/GO	Aterro Controlado	Aterro controlado	0	0	1	0	0	0	0	0	0	0	1	0	0	0
500430 Iguatemi/MS	Aterro Controlado	Aterro controlado			1	1						0	0			
500430 Iguatemi/MS	Usina de Processamento de Lixo-UPL	Aterro controlado														
500440 Inocência/MS	Aterro Controlado	Lixão	0							1						
521010 Ipameri/GO	Aterro Controlado de Ipameri	Aterro controlado	1		1					0		0				
521056 Itaguari/GO	ITAGUARI,GO	Aterro controlado			1	1						0	0			
521060 Itaguaru/GO	Itaguaru	Aterro controlado	1			0			1	0			0			0
521130 Itarumã/GO	Itaruma	Aterro sanitário	1		1	2	1			0		0	0	0		
521140 Itauçu/GO	Aterro Controlado de residuos sólidos urbanos	Aterro controlado	0			1			1	1			0			1
510460 Itiquira/MT	ITIQUIRA	Aterro sanitário	0	0	0	0			0	0	0	0	0			0
521180 Jaraguá/GO	Lixão de Jaraguá	Lixão	0	0	0	0	0	0	0	1	1	1	1	1	1	2
521190 Jataí/GO	Aterro Municipal de Resíduos Sólidos	Aterro controlado		0		0					1		1			
521210 Joviânia/GO	Prefeitura Municipal de Joviania	Lixão	1			1			1	0			1			0
510515 Juína/MT	Aterro Controlado	Lixão	0	1	1	2		0	0	1	0	0	0		0	0
510520 Juscimeira/MT	Lixão	Lixão			1	1						0	0			
521250 Luziânia/GO	SEMARH/LUZ	Aterro controlado														
500540 Maracaju/MS	Aterro Controlado de Maracaju	Aterro controlado														
510560 Matupá/MT	ATERRO SANITÁRIO DE MATUPÁ	Aterro sanitário	1	1	1	1				0	0	0	0			
521300 Maurilândia/GO	LIXÃO	Lixão	0	1	1	3	1	0	0	0	1	0	0	0	0	0
521310 Mineiros/GO	ATERRO SANITÁRIO SIMPLIFICADO	Aterro sanitário			1	1						0	0			
521370 Montes Claros de Goiás/GO	Lixão	Lixão	1			1				0			0			
521385 Morro Agudo de Goiás/GO	Prof Municipal	Lixão														
500570 Naviraí/MS	UPL	Aterro sanitário	1		0				1	0		1				0
521450 Nerópolis/GO	Aterro Sanitário controlado de Neropolis	Aterro controlado	1	1	1					0	0	0				
510600 Nortelândia/MT	PREFEITURA MUNICIPAL DE NORTELANDIA	Lixão		1	2	3						0	0			
500620 Nova Andradina/MS	Lixão	Lixão			1							0				
521480 Nova Aurora/GO	Aterro controlado de resíduos Sólidos	Lixão	0		1	1				1		0	0			
521487 Nova Iguaçu de Goiás/GO	ATERRO SANITARIO INTERMUNICIPAL RIO DO	Aterro sanitário	0	0	0	0	0	0	0	0	0	0	0	0	0	0
510885 Nova Marilândia/MT	Prefeitura Municipal Nova Marilandia - MT	Lixão				1							0			

TABELA Up04 - INFORMAÇÕES SOBRE A QUANTIDADE DE EQUIPAMENTOS DAS UNIDADES DE PROCESSAMENTO POR DISPOSIÇÃO NO SOLO

ANO DE
REFERÊNCIA
2009

Município onde está a unidade Código Nome/UF	Nome da unidade	Tipo de unidade, segundo o município informante	Qtde. de equip. públicos usados rotineiramente na unidade de disposição							Qtde. de equip. privados usados rotineiramente na unidade de disposição						
			Trator de esteiras	Retroes- cavadeira	Pá carre- gadeira	Caminhão basculante	Caminhão pipa	Trator com rolo com- partador	Outro s	Trator de esteiras	Retroes- cavadeira	Pá carre- gadeira	Caminhão basculante	Caminhão pipa	Trator com rolo com- partador	Outros
			unidade	unidade	unidade	unidade	unidade	unidade	unidade	unidade	unidade	unidade	unidade	unidade	unidade	unidade
Região Centro-Oeste	Up001	Up003	Up015	Up016	Up017	Up018	Up071	Up069	Up019	Up020	Up021	Up022	Up023	Up075	Up073	Up024
510622 Nova Mutum/MT	Lixão	Lixão	1							0						
510623 Nova Olímpia/MT	nova olímpia	Lixão	1	0	0		1			0	0	0		0		
510619 Nova Santa Helena/MT	Nova Santa Helena	Lixão			1	0						0	1			
521500 Nova Veneza/GO	PREFEITURA MUNICIPAL DE NOVA VENEZA	Lixão														
521523 Novo Gama/GO	Aterro Controlado Novo Gama	Aterro controlado														
521560 Padre Bernardo/GO	Aterro Sanitário	Aterro controlado	1	0	0	0	0	0	0	0	0	0	0	0	0	0
521850 Quirinópolis/GO	Aterro Sanitário Municipal de Quirinópolis	Aterro sanitário	0	0	1	0		0	0	1	1	0	0		0	0
510719 Ribeirãozinho/MT	ribeiraozinho	Lixão	0	1	1	0				1	0	0	0			
521880 Rio Verde/GO	Aterro Controlado	Aterro controlado	1		0		0			0		1		1		
521971 Santo Antônio da Barra/GO	prefeitura municipal	Aterro sanitário														
521990 São Francisco de Goiás/GO	prefeitura municipal de são francisco de goias	Lixão														
500769 São Gabriel do Oeste/MS	São Gabriel do Oeste	Lixão	1	0	0	0				0	0	0	0			
522026 São Miguel do Passa Quatro/GO	Prefeitura de São Miguel do Passa 4	Aterro sanitário			1								0			
500780 Selvíria/MS	PREFEITURA MUNICIPAL DE SELVÍRIA	Lixão					3								0	
500770 Sete Quedas/MS	lixão municipal	Lixão			1	1						0	0			
510795 Tangará da Serra/MT	Aterro de Tangará da Serra	Aterro sanitário	0	0	0	0				1	0	1	1			
522130 Três Ranchos/GO	Aterro Controlado da Prefeitura Municipal de Três	Aterro controlado			1				1			0				0
522170 Uruana/GO	Lixão	Lixão	0	0	1	1	1	0	0	0	0	0	0	0	0	0
510840 Várzea Grande/MT	Lixão de Varzea Grande	Lixão	0		1	1			1	0		0	0			0
522200 Vianópolis/GO	ATERRO CONTROLADO DE VIANÓPOLIS.	Aterro controlado							4							0
510550 Vila Bela da Santíssima Trindade/MT	Aterro Controlado	Aterro controlado			1	1						0	0			

TABELA Up05
CADASTRO NACIONAL DE UNIDADES DE PROCESSAMENTO
DE RESÍDUOS SÓLIDOS URBANOS

TABELA Up05
CADASTRO NACIONAL DE UNIDADES DE PROCESSAMENTO DE RESÍDUOS SÓLIDOS URBANOS

ANO DE
REFERÊNCIA
2009

Região Centro-Oeste

Código da unidade	Município sede	Nome da unidade	Tipo	Município responsável pelo gerenciamento	Início de oper.	Licença	Código da unidade	Município sede	Nome da unidade	Tipo	Município responsável pelo gerenciamento	Início de oper.	Licença
52001300	Acreúna/GO	Aterro Sanitário de Acreúna	(2) ATS	O próprio	1997	Operação	50026000	Camapuã/MS	Aterro Sanitário	(2) ATS	O próprio	2002	Prévia
52002000	Água Limpa/GO	Prefeitura Municipal	(2) LIX	O próprio		Não existe	52046000	Campestre de Goiás/GO	Aterro de Campestre	(2) ATS	O próprio	2008	Não existe
52002500	Águas Lindas de Goiás/GO	Aterro Sanitário	(1) O próprio		2004		52046001	Campestre de Goiás/GO	prefeitura municipal	(2) LIX	O próprio	2004	Não existe
50002500	Alcinópolis/MS	ATERRO DE RESÍDUOS INERTES E RESTOS	(2) AIN	O próprio		Prévia	51026000	Campinápolis/MT	Lixão Campinápolis	(2) LIX	O próprio		Prévia
50002501	Alcinópolis/MS	ATERRO SANITÁRIO	(2) ATS	O próprio	2006	Operação	52047000	Campinorte/GO	Campinorte	(2) LIX	O próprio		Não existe
50002502	Alcinópolis/MS	Unidade de Processamento de Lixo-UPL	(2) UNT	O próprio	2006	Operação	50027005	Campo Grande/MS	Aterro de Entulho Indubrasil	AIN	O próprio	2005	Prévia
52003000	Alexânia/GO	Alexânia - GO	ATC	O próprio	1953	Prévia	50027006	Campo Grande/MS	Aterro de Entulhos Noroeste	AIN	O próprio	2005	Prévia
51003000	Alto Araguaia/MT	LIXÃO MUNICIPAL	(2) LIX	O próprio	2000		50027003	Campo Grande/MS	Aterro de Entulhos Nova Lima	OUT	O próprio	1990	
51006000	Alto Taquari/MT	URSU	(2) LIX	O próprio	2009	Prévia	50027001	Campo Grande/MS	Aterro Sanitário Municipal	ATC	O próprio	1992	Prévia
52008000	Alvorada do Norte/GO	alvorada	(2) LIX	O próprio	2000		50027004	Campo Grande/MS	Vala para RSS	VRS	O próprio	1992	Prévia
52008500	Americano do Brasil/GO	SECRETARIA DO MEIO AMBIENTE	(2) LIX	O próprio		Prévia	51026700	Campo Verde/MT	Lixão	(1) O próprio		1998	
52011000	Anápolis/GO	Aterro Sanitário de Anápolis	(1) O próprio		1999		52049000	Campos Belos/GO	prefeitura municipal de campos belos	(2) LIX	O próprio	2000	Não existe
50008000	Anaurilândia/MS	LIXÃO	(2) LIX	O próprio	1999	Não existe	51027900	Carlinda/MT	Carlinda -	(2) ATC	O próprio	2005	Não existe
52013000	Anicuns/GO	Anicuns	(2) LIX	O próprio	1996	Operação	52050000	Carmo do Rio Verde/GO	MUNICIPIO DE CARMO DO RIO VERDE	(2) LIX	O próprio	1985	Não existe
52014000	Aparecida de Goiânia/GO	Aterro Sanitário	(1) O próprio		2002		52050001	Carmo do Rio Verde/GO	PREFEITURA DE CARMO DO RIO VERDE	(2) ATC	O próprio		Não existe
52014001	Aparecida de Goiânia/GO	Lixão desativado e em recuperação	(1) O próprio		1992		52052000	Caturai/GO	Caturai	(2) ATC	O próprio		Não existe
51012000	Araguainha/MT	Lixão de Araguainha	(2) LIX	O próprio		Não existe	52054000	Ceres/GO	Lixão	(2) LIX	O próprio	1992	Operação
52021500	Araguapaz/GO	ATERRO SANITÁRIO MUNICIPAL	(2) LIX	O próprio	2005	Não existe	50029500	Chapadão do Sul/MS	Unidade de Processamento de Lixo - UPL	(2) LIX	O próprio	2000	Não existe
51013000	Arenópolis/MT	SECRETARIA MUNICIPAL DE SERVIÇOS E O	(2) OUT	O próprio	1980	Não existe	51032000	Colider/MT	Aterro Sanitário	(2) ATS	O próprio	2008	Operação
52028000	Avelinópolis/GO	Avelinópolis	(2) LIX	O próprio	1996	Operação	51032001	Colider/MT	ECOPONTO DE PNEUS INSERVIVEIS	(2) OUT	O próprio	2008	Outro tipo
50015000	Bandeirantes/MS	USINA DE BANDEIRANTES DE LIXO	(12) O próprio		2002		51032002	Colider/MT	USINA DE TRIAGEM	(2) UNT	O próprio	2009	Não existe
51017000	Barra do Bugres/MT	Prefeitura Municipal	(2) LIX	O próprio	2000	Prévia	51033500	Confresa/MT	Prefeitura Municipal de Confresa	(2) LIX	O próprio	1991	Operação
52033000	Bela Vista de Goiás/GO	bela vista de goiás	(2) UNT	O próprio		Não existe	50032000	Corumbá/MS	Aterro Municipal de Corumbá	LIX	O próprio	2000	Não existe
52033001	Bela Vista de Goiás/GO	Bela Vista de Goiás	(2) ATC	O próprio		Instalação	50032002	Corumbá/MS	Usina de Processamento de Materiais Recicláveis	UNT	O próprio		Prévia
50021500	Bodoquena/MS	bodoquena	(2) LIX	O próprio	2002	Não existe	50032003	Corumbá/MS	Vala para RSS	VRS	O próprio		Não existe
50022000	Bonito/MS	Aterro Controlado	ATC	O próprio	1972	Não existe	52062001	Cristalina/GO	Associação de Catadores ACRESC	(2) ATT	O próprio	2006	Operação
53001002	Brasília/DF	Aterro do Jôquei	ATC	O próprio	1963	Não existe	52062000	Cristalina/GO	Aterro Controlado de Cristalina	(2) ATS	O próprio	2006	Operação
53001008	Brasília/DF	Aterro do Torto	O próprio		1996		51034000	Cuiabá/MT	Aterro Sanitário	ATS	O próprio	1997	Operação
53001001	Brasília/DF	Gama - Unidade de Transbordo	UTR	O próprio	1984	Não existe	51034003	Cuiabá/MT	Unidade de Compostagem	O próprio		1997	
53001011	Brasília/DF	Núcleo Regional de Limpeza de Sobradinho	UTR	O próprio	1984	Não existe	51034001	Cuiabá/MT	Usina de Reciclagem	O próprio		1997	
53001005	Brasília/DF	UCCS	UNT	O próprio	1996	Não existe	51034002	Cuiabá/MT	Vala Séptica	VRS	O próprio	2000	Operação
53001007	Brasília/DF	UCTL Usina de Tratamento de Lixo de Ceilândia	UTR	O próprio	1986	Operação	50037003	Dourados/MS	AGECOLD - Ass. dos Agentes Ecológicos de Do	UNT	O próprio	2003	Não existe
53001004	Brasília/DF	UDBraz	UTR	O próprio	1991	Não existe	50037004	Dourados/MS	Aterro controlado	ATC	O próprio	2005	Operação
53001003	Brasília/DF	UILE - Ceilândia	UTI	O próprio	1987	Não existe	50037002	Dourados/MS	Aterro Sanitário	ATS	O próprio	2004	Operação
53001009	Brasília/DF	Usina de Trat. Lixo Ceilândia - Triagem UCTL	UNT	O próprio	1986	Operação	50037001	Dourados/MS	COOPERCAT	O próprio			
53001000	Brasília/DF	Usina Trat. Lixo de Ceilândia - UCTL compostag	UNC	O próprio	1986	Operação	50037000	Dourados/MS	Lixão	O próprio		1980	
53001006	Brasília/DF	UTL - Transbordo	UTR	O próprio	1963	Não existe	50037005	Dourados/MS	Vala Específica para RSS	VRS	O próprio	2004	Operação
53001010	Brasília/DF	UTL - Usina de Compostagem	UNC	O próprio	1963	Não existe	50039000	Figueirão/MS	AREA DE DISPERSÃO DOS RESIDUOS SOLI	(2) LIX	O próprio	2007	Outro tipo
52039000	Buriti Alegre/GO	PREFEITURA MUNICIPAL DE BURITI ALEGRE	(2) ATS	O próprio	2001	Não existe	52084000	Goianápolis/GO	Goianapolis	(2) ATS	O próprio		
50024000	Caarapó/MS	Secretaria de Obras e Serviços - Caarapó	(2) UNC	O próprio		Operação	52087000	Goianápolis/GO	Aterro Sanitário de Goianápolis	ATS	O próprio	1993	Operação
52040000	Cabeceiras/GO	PREFEITURA MUNICIPAL DE CABECEIRAS	(2) LIX	O próprio	2009	Não existe	52087008	Goianápolis/GO	COOPERMAS	UNT	O próprio	2005	Não existe
51025000	Cáceres/MT	Aterro Controlado de Cáceres	ATC	O próprio	1998	Não existe	52087001	Goianápolis/GO	COOPREC	UNT	O próprio	1992	Não existe

TABELA Up05
CADASTRO NACIONAL DE UNIDADES DE PROCESSAMENTO DE RESÍDUOS SÓLIDOS URBANOS

ANO DE
REFERÊNCIA
2009

Região Centro-Oeste

Código da unidade	Município sede	Nome da unidade	Tipo	Município responsável pelo gerenciamento	Início de oper.	Licença	Código da unidade	Município sede	Nome da unidade	Tipo	Município responsável pelo gerenciamento	Início de oper.	Licença
52087007	Goiânia/GO	Estação de Transbordo do Município de Goiânia	UTR	O próprio	2005	Não existe	50062000	Nova Andradina/MS	Lixão	(2) LIX	O próprio	1998	Não existe
52087002	Goiânia/GO	Unidade de Compostagem		O próprio	2004		52148000	Nova Aurora/GO	Aterro controlado de resíduos Sólidos	(2) LIX	O próprio		Operação
52087003	Goiânia/GO	Unidade de Recebimento de Embalagens de Agr	OUT	O próprio	2003	Operação	52148700	Nova Iguaçu de Goiás/GO	ATERRO SANITARIO INTERMUNICIPAL RIO D	(2) ATS	O próprio	2009	Prévia
52087006	Goiânia/GO	Vala Séptica	VRS	O próprio	1993	Operação	51088500	Nova Marilândia/MT	Prefeitura Municipal Nova Marilandia - MT	(2) LIX	O próprio	2008	Não existe
52089000	Goiás/GO	Lixão	(1)	O próprio	2001		51062200	Nova Mutum/MT	Lixão	(2) LIX	O próprio	1998	Não existe
52091000	Goiatuba/GO	lixão	(2) LIX	O próprio	2005	Operação	51062300	Nova Olímpia/MT	nova olimpia	(2) LIX	O próprio	1999	Prévia
52094000	Guarani de Goiás/GO	prefeitura municipal de guarani de goias	(2) ATS	O próprio	2009	Outro tipo	51061900	Nova Santa Helena/MT	Nova Santa Helena	(2) LIX	O próprio	2009	Outro tipo
52094500	Guarinos/GO	LIXAO	(2) LIX	O próprio	1990	Não existe	52150000	Nova Veneza/GO	PREFEITURA MUNICIPAL DE NOVA VENEZA	(2) LIX	O próprio	1998	Instalação
52096000	Heitorai/GO	Heitorai	(2) ATS	O próprio		Não existe	52152300	Novo Gama/GO	Aterro Controlado Novo Gama	ATC	O próprio		
52098000	Hidrolina/GO	ATERRO CONTROLADO/LIXAO	(2) LIX	O próprio	2003	Não existe	52156000	Padre Bernardo/GO	Aterro Sanitário	ATC	O próprio		Não existe
52099000	Jaciara/GO	Aterro Controlado	(2) ATC	O próprio	2005	Não existe	52173001	Pirenópolis/GO	Aterro Controlado	(1)	O próprio	1997	
50043000	Iguatemi/MS	Aterro Controlado	(2) ATC	O próprio	1998	Prévia	52173002	Pirenópolis/GO	Triagem (Desativada)	(1)	O próprio		
50043001	Iguatemi/MS	Usina de Processamento de Lixo-UPL	(2) ATC	O próprio	1998	Instalação	50066000	Ponta Porã/MS	Central de Recebimento de Embalagens de Agro	(1)	O próprio	2002	
50044000	Inocência/MS	Aterro Controlado	(2) LIX	O próprio	2002	Não existe	50066002	Ponta Porã/MS	Lixão de Ponta Porã	(1)	O próprio	1986	
52101000	Ipameri/GO	Aterro Controlado de Ipameri	ATC	O próprio	2003	Instalação	50066003	Ponta Porã/MS	Plast Plus Ind. E Com. De Embalagens Ltda.	(1)	O próprio	2008	
52105600	Itaguari/GO	ITAGUARI,GO	(2) ATC	O próprio	1998	Operação	50066001	Ponta Porã/MS	Unidade de Reciclagem Cristo Rei	(1)	O próprio	2000	
52106000	Itaguara/GO	Itaguara	(2) ATC	O próprio	1978	Outro tipo	52185000	Quirinópolis/GO	Aterro Sanitário Municipal de Quirinópolis	(2) ATS	O próprio	2002	Operação
52113000	Itarumã/GO	Itaruma	(2) ATS	O próprio		Operação	52185001	Quirinópolis/GO	Unidade de recebimento de Resíduos da Constru	(2) OUT	O próprio	1998	Operação
52114001	Itauçu/GO	Aterro Controlado de resíduos sólidos urbanos	(2) ATC	O próprio	2005	Operação	51071900	Ribeirãozinho/MT	ribeiraozinho	(2) LIX	O próprio	2001	Não existe
51046000	Itiquira/MT	ITIQUIRA	(2) ATS	O próprio	2004		52188000	Rio Verde/GO	Aterro Controlado	ATC	O próprio	1999	Operação
52115000	Itumbiara/GO	CONSTRUBAN LOG.AMBIENTAL LTDA	(1)	O próprio	2005		51076000	Rondonópolis/MT	Lixão de Rondonópolis	(1)	O próprio	1989	
52118000	Jaraguá/GO	Lixão de Jaraguá	(2) LIX	O próprio	1986	Não existe	51076001	Rondonópolis/MT	Vala Especifica para RSS	(1)	O próprio	1989	
52119000	Jatã/GO	Aterro Municipal de Resíduos Sólidos	(2) ATC	O próprio		Não existe	52197100	Santo Antônio da Barra/GO	prefeitura municipal	(2) ATS	O próprio	1997	Operação
52121000	Joviânia/GO	Prefeitura Municipal de Joviania	(2) LIX	O próprio		Operação	51078500	São Félix do Araguaia/MT	Lixão	(1)	O próprio	1997	
51051500	Juina/MT	Aterro Controlado	LIX	O próprio	2000	Operação	52199000	São Francisco de Goiás/GO	prefeitura municipal de são francisco de goias	(2) LIX	O próprio	2000	Não existe
51051502	Juina/MT	Incinerador de RSS	UTI	O próprio	2000	Não existe	50076900	São Gabriel do Oeste/MS	São Gabriel do Oeste	(2) LIX	O próprio	1997	Operação
51051501	Juina/MT	Vala para RSS	VRS	O próprio	2000	Não existe	52202000	São Miguel do Araguaia/GO	Aterro Controlado	(1)	O próprio	1991	
51052000	Juscimeira/MT	Lixão	LIX	Jaciara/MT	2007	Outro tipo	52202600	São Miguel do Passa Quatro/G	Prefeitura de São Miguel do Passa 4	(2) ATS	O próprio		Não existe
52122000	Jussara/GO	Jussara/Go	(12)	O próprio	2009		50078000	Selvíria/MS	PREFEITURA MUNICIPAL DE SELVÍRIA	(2) LIX	O próprio	2009	Outro tipo
52125000	Luziânia/GO	SEMARH/LUZ	ATC	O próprio	1997	Prévia	50077000	Sete Quedas/MS	lixão municipal	(2) LIX	O próprio	1999	Não existe
50054000	Maracaju/MS	Aterro Controlado de Maracaju	ATC	O próprio	1999	Não existe	51079501	Tangará da Serra/MT	Aterro de Tangará da Serra	ATS	O próprio	2005	Operação
52129000	Marzagão/GO	LIXÃO	(12)	O próprio			51079500	Tangará da Serra/MT	Galpão da Coopertan	UNT	O próprio	2005	Não existe
52129500	Matrinchã/GO	Matricha	(12)	O próprio			50083000	Três Lagoas/MS	Três Lagoas	(1)	O próprio	2005	
51056000	Matupá/MT	ATERRO SANITÁRIO DE MATUPÁ	(2) ATS	O próprio	2006	Operação	52213000	Três Ranchos/GO	Aterro Controlado da Prefeitura Municipal de Trê	(2) ATC	O próprio	2009	Não existe
52130000	Maurilândia/GO	LIXÃO	(2) LIX	O próprio	2000	Não existe	52214000	Trindade/GO	Aterro Sanitário de Trindade	(1)	O próprio	2008	
52131000	Mineiros/GO	ATERRO SANITÁRIO SIMPLIFICADO	(2) ATS	O próprio	2000	Operação	52217000	Uruana/GO	Lixão	(2) LIX	O próprio	2002	Não existe
52131001	Mineiros/GO	EVOLU SERVIC AMBIENTAL LTDA	(2) UTR	O próprio	2005	Operação	52218500	Valparaíso de Goiás/GO	Lixão do Pacaembu	(1)	O próprio	1986	
52137001	Montes Claros de Goiás/GO	Lixão	(2) LIX	O próprio	2000	Instalação	52218501	Valparaíso de Goiás/GO	Vala para RSS	(1)	O próprio		
52138500	Morro Agudo de Goiás/GO	Pref Municipal	(2) LIX	O próprio	1998	Prévia	51084002	Várzea Grande/MT	CooperEco	UNT	O próprio	2002	Não existe
50057000	Naviraí/MS	UPL	(2) ATS	O próprio	2008	Operação	51084000	Várzea Grande/MT	Lixão de Várzea Grande	LIX	O próprio	1995	Não existe
52145000	Nerópolis/GO	Aterro Sanitário controlado de Neropolis	ATC	O próprio	2000	Operação	51084001	Várzea Grande/MT	Vala Septica de RSS	UTI	O próprio	2002	Operação
51060000	Nortelândia/MT	PREFEITURA MUNICIPAL DE NORTELÂNDIA	(2) LIX	O próprio		Não existe	51085000	Vera/MT	BIOPLAST	(2) URE	O próprio	2009	Instalação

1: O município operador não apresentou dados relativos à unidade para o ano de referência.
2: Unidade inserida este ano no cadastro do SNIS.

TABELA Up05

CADASTRO NACIONAL DE UNIDADES DE PROCESSAMENTO DE RESÍDUOS SÓLIDOS URBANOS

ANO DE
REFERÊNCIA
2009

Região Centro-Oeste

Código da unidade	Município sede	Nome da unidade	Tipo	Município responsável pelo gerenciamento	Início de oper.	Licença
52220000	Vianópolis/GO	ATERRO CONTROLADO DE VIANÓPOLIS.	(2) ATC	O próprio	1999	Operação
51055000	Vila Bela da Santíssima Trinda	Aterro Controlado	(2) ATC	O próprio	2006	Não existe

LISTA DE SIGLAS DE TIPOS DE UNIDADES

AIN	Aterro de Resíduos da Construção Civil (=inertes)
ATC	Aterro controlado
ATI	Aterro industrial
ATS	Aterro sanitário
ATT	Área de transb e triagem de RCD e volumosos (=ATT)
FOR	Queima em forno de qualquer tipo
LIX	Lixão
OUT	Outra
UGP	Unidade de manejo de galhadas e podas
UMC	Unid. tratamento por microondas ou autoclave
UNC	Unidade de compostagem (pátio ou usina)
UNT	Unidade de triagem (galpão ou usina)
URE	Área de reciclagem de RCD (=un reciclagem entulho)
UTI	Unidade de tratamento por incineração
UTR	Unidade de transbordo
VRS	Vala específica de RSS

TABELA In01
INDICADORES GERAIS

TABELA In01 - INDICADORES GERAIS

ANO DE
REFERÊNCIA
2009

Município	Taxa de empregados por habitante urbano	Despesa por empregado	Incidência de despesas com RSU na Prefeitura	Incidência de despesas com empr. contratadas	Autosuficiência financeira	Despesa per capita com RSU	Incidência de empregados próprios	Incidência de empreg. de empr. contrat. no total de empreg. no manejo	Incidência de empreg. admin. no total de empreg. no manejo	Receita arrecadada percapita com serviços de manejo	
Código Nome/UF	empreg./1000hab.	R\$/empregado	%	%	%	R\$/habitante	%	%	%	R\$/habitante	
Região Centro-Oeste	I001	I002	I003	I004	I005	I006	I007	I008	I010	I011	
520013 Acreúna/GO	5,2	10.977,63	4,4	0,6	8,8	56,70	100,0	0,0	0,0	5,0	
520020 Água Limpa/GO	6,8	0,00	0,0			0,00	100,0	0,0			
500025 Alcinópolis/MS			6,0	83,1	0,0	297,10				0,0	
520030 Alexânia/GO											
510030 Alto Araguaia/MT			8,0	3,2	0,0	261,05				0,0	
510060 Alto Taquari/MT	27,5	592,00	8,3	0,0	0,0	16,25	100,0	0,0		0,0	
520080 Alvorada do Norte/GO	2,0	23.576,45	2,7	84,4	0,0	47,43	40,0	60,0		0,0	
520085 Americano do Brasil/GO										1.767,2	
500070 Anastácio/MS	3,3	2.419,35	0,5	0,0	100,0	8,03	100,0	0,0		8,0	
500080 Anaurilândia/MS				8,6	0,0	7,37				0,0	
520130 Anicuns/GO			3,2	21,1	0,0	48,55				0,0	
500090 Antônio João/MS											
520150 Aporé/GO				1,6	4,1	93,56				3,8	
510120 Araguinha/MT										0,0	
520215 Araguapaz/GO			5,4	27,4	0,0	77,92				0,0	
510130 Arenópolis/MT			4,0	0,0	0,0	34,27				0,0	
520235 Arenópolis/GO	5,7						100,0	0,0			
520280 Avelinópolis/GO				33,3		8,16					
500150 Bandeirantes/MS										5,3	
510170 Barra do Bugres/MT			11,6	0,0	2,7	23,77				0,6	
510180 Barra do Garças/MT											
520330 Bela Vista de Goiás/GO											
500210 Bela Vista/MS			2,0	0,0	14,1	15,09				2,1	
500215 Bodoquena/MS			3,1	0,0	0,0	54,37				0,0	
500220 Bonito/MS			1,0	0,0	0,0	22,35				0,0	
530010 Brasília/DF			2,5	57,2	31,5	122,48				38,6	
520390 Buriti Alegre/GO			6,0	80,1	0,0	57,76				0,0	
500240 Caarapó/MS	3,9	16.769,23		0,0	0,9	65,37	100,0	0,0		0,6	
520400 Cabeceiras/GO	3,9	12.584,40	3,8	100,0		48,88	0,0	100,0	4,8		
510250 Cáceres/MT	0,7	40.782,55	3,3	100,0	15,4	28,62	0,0	100,0		4,4	
520430 Caçu/GO	5,7	1.393,14	0,4	81,7	0,0	7,99	2,0	98,0		0,0	
500260 Camapuã/MS			1,9	5,1	1,8	37,46				0,7	
520460 Campestre de Goiás/GO			0,0	0,0	0,0	64,34				0,0	
510260 Campinápolis/MT											
520470 Campinorte/GO	10,3	3.550,63	4,7	0,0	0,0	36,38	49,4	50,6	2,5	0,0	
500270 Campo Grande/MS			2,3	87,6	25,0	45,25				11,3	
520485 Campo Limpo de Goiás/GO			0,0			0,00				0,0	
510263 Campo Novo do Parecis/MT						0,00				0,8	
520490 Campos Belos/GO	1,8						100,0	0,0			

TABELA In01 - INDICADORES GERAIS

ANO DE
REFERÊNCIA
2009

Município	Taxa de empregados por habitante urbano	Despesa por empregado	Incidência de despesas com RSU na Prefeitura	Incidência de despesas com empr. contratadas	Autosuficiência financeira	Despesa per capita com RSU	Incidência de empregados próprios	Incidência de empreg. de empr. contrat. no total de empreg. no manejo	Incidência de empreg. admin. no total de empreg. no manejo	Receita arrecadada percapita com serviços de manejo	
Código Nome/UF	empreg./1000hab.	R\$/empregado	%	%	%	R\$/habitante	%	%	%	R\$/habitante	
Região Centro-Oeste	I001	I002	I003	I004	I005	I006	I007	I008	I010	I011	
500280 Caracol/MS			0,6	14,4	0,0	20,83				0,0	
510279 Carlinda/MT			0,2	0,0	60,4	6,92				4,2	
520500 Carmo do Rio Verde/GO			3,8	0,0	0,0	42,95				0,0	
520520 Caturai/GO	3,2	0,00	0,0			0,00	100,0	0,0		0,0	
520540 Ceres/GO	9,6	4.925,29	9,1	0,0	0,0	47,24	100,0	0,0		0,0	
520547 Chapadão do Céu/GO	9,3	18.400,36	3,9	55,4	2,0	171,50	66,7	33,3	8,9	3,5	
500295 Chapadão do Sul/MS			2,0	44,2	30,9	59,78				18,5	
510320 Colider/MT			9,4	0,0	0,0	104,67				0,0	
510325 Colniza/MT						0,00				0,0	
510330 Comodoro/MT	2,1	9.104,92	0,9	0,0	0,0	19,01	100,0	0,0		0,0	
510335 Confresa/MT	2,7	14.035,02		0,0		37,82	100,0	0,0			
510336 Conquista D'Oeste/MT	4,7	9.138,28	1,0	0,0	0,0	43,24	100,0	0,0		0,0	
500320 Corumbá/MS			12,7	100,0	9,7	87,38				8,5	
520590 Corumbaba/GO	6,1	13.059,88	3,2	7,0	0,0	79,36	100,0	0,0		0,0	
520620 Cristalina/GO	2,8	45.912,96	7,0	100,0		129,71	0,0	100,0	4,4		
510340 Cuiabá/MT	1,5	38.834,76	4,4	92,4	1,3	58,28	65,0	35,0	1,0	0,8	
520660 Cumari/GO	6,0	8.370,00	1,6	0,0	0,0	49,98	100,0	0,0	0,0	0,0	
500348 Dois Irmãos do Buriti/MS	3,5	6.000,00	0,9	0,0	0,0	21,09	100,0	0,0	0,0	0,0	
510360 Dom Aquino/MT			0,9	0,0	0,0	13,39				0,0	
500370 Dourados/MS	1,2	44.494,27	3,3	97,3	0,0	53,73	14,4	85,7	11,5	0,0	
500390 Figueirão/MS	8,1	8.514,75	1,2	89,1	0,0	69,13	16,7	83,3	25,0	0,0	
510385 Gaúcha do Norte/MT			0,1	0,0	100,0	5,32				5,3	
500400 Glória de Dourados/MS			3,4	0,0	0,0	52,70				0,0	
520840 Goianápolis/GO	4,2	3.718,18	3,3	0,0	0,0	15,48	100,0	0,0	2,3	0,0	
520870 Goiânia/GO				0,0		87,77					
520910 Goiatuba/GO											
520920 Guaporé/GO				0,0		5,07					
520929 Guaraitá/GO	19,1	8.370,00	4,2	0,0	0,0	160,19	100,0	0,0	3,6	0,0	
520940 Guarani de Goiás/GO			20,0	50,0		6,21					
510410 Guarantã do Norte/MT	1,2						55,6	44,4		8,9	
520945 Guarinos/GO											
520960 Heitorai/GO	7,4	0,00	0,0			0,00	100,0	0,0		0,0	
520980 Hidrolina/GO	9,0	5.573,15	2,3	2,8	0,0	49,86	92,6	7,4		0,0	
520990 Iaciara/GO	5,0	10.018,98	5,9	0,0	0,0	50,30	100,0	0,0	10,9	0,0	
500430 Iguatemi/MS	4,9	9.199,04	2,7	18,1	4,9	44,61	98,1	1,9	3,9	2,2	
500440 Inocência/MS			5,0	0,0	0,0	127,78				0,0	
521010 Ipameri/GO	2,7	8.514,49		1,6		23,05	100,0	0,0			
521020 Iporá/GO			3,6	0,5	0,0	30,15				0,0	
521056 Itaguari/GO	9,6	8.611,11	4,2	0,0	0,0	82,73	100,0	0,0	8,3	0,0	

TABELA In01 - INDICADORES GERAIS

ANO DE REFERÊNCIA
2009

Município	Taxa de empregados por habitante urbano	Despesa por empregado	Incidência de despesas com RSU na Prefeitura	Incidência de despesas com empr. contratadas	Autosuficiência financeira	Despesa per capita com RSU	Incidência de empregados próprios	Incidência de empreg. de empr. contrat. no total de empreg. no manejo	Incidência de empreg. admin. no total de empreg. no manejo	Receita arrecadada percapita com serviços de manejo	
Código Nome/UF	empreg./1000hab.	R\$/empregado	%	%	%	R\$/habitante	%	%	%	R\$/habitante	
Região Centro-Oeste	I001	I002	I003	I004	I005	I006	I007	I008	I010	I011	
521060 Itaguara/GO	5,0	9.169,78	2,7	11,3	0,0	46,01	100,0	0,0	13,6	0,0	
500450 Itaporá/MS	6,8	9.810,74	3,8	0,0	0,0	66,67	100,0	0,0	6,9	0,0	
521130 Itarumã/GO											
521140 Itauçu/GO				9,9	0,0	107,56				0,0	
510460 Itiquira/MT										0,0	
500470 Ivinhema/MS	1,3	7.152,00	0,6	0,0	93,7	9,45	100,0	0,0		8,9	
510480 Jaciara/MT	1,9	18.124,68	2,6	0,0	34,6	34,13	100,0	0,0		11,8	
521180 Jaraguá/GO	2,7	1.394,62	0,4	100,0	0,0	3,77	0,0	100,0	7,5	0,0	
521190 Jataí/GO				74,8		5,94					
500510 Jateí/MS										2,5	
521210 Joviânia/GO			8,4	1,0	0,0	83,53				0,0	
510515 Juína/MT			2,2	5,4	22,5	29,49				6,6	
521220 Jussara/GO	4,1	14.285,73	9,2	0,0	0,0	59,03	100,0	0,0		0,0	
521225 Lagoa Santa/GO	8,6	13.725,00	1,9	42,4	0,0	117,31	87,5	12,5	0,0	0,0	
510525 Lucas do Rio Verde/MT	3,2	24.272,86	3,7	63,6	12,8	77,78	10,2	89,8	8,2	10,0	
521250 Luziânia/GO										0,0	
500540 Maracaju/MS	1,5						0,0	100,0			
510558 Marcelândia/MT				0,0		57,44					
521290 Marzagão/GO	13,4	0,00	0,0			0,00	100,0	0,0		0,0	
521295 Matrinchã/GO	7,5	0,00	0,0			0,00	100,0	0,0	8,7	0,0	
510560 Matupá/MT	1,9						100,0	0,0		2,3	
521300 Maurilândia/GO			16,2	0,1	0,0	116,87				0,0	
521305 Mimoso de Goiás/GO										0,0	
521310 Mineiros/GO	2,8	21.119,36	3,8	90,8	0,0	58,73	10,7	89,3	6,6	0,0	
510562 Mirassol d'Oeste/MT			1,2	0,0	44,3	11,10				4,9	
521370 Montes Claros de Goiás/GO			8,3	12,5	0,0	13,73				0,0	
521375 Montividiu/GO			3,5	0,0		76,67					
521385 Morro Agudo de Goiás/GO	8,2	11.378,53	2,9	0,0	0,0	92,80	100,0	0,0		0,0	
500570 Naviraí/MS			2,4	100,0		37,80					
521450 Nerópolis/GO			0,3	80,6	0,0	5,48				0,0	
510600 Nortelândia/MT											
510610 Nossa Senhora do Livramento/MT											
500620 Nova Andradina/MS			4,6	0,0	0,0	34,13				0,0	
521480 Nova Aurora/GO	5,4						70,0	30,0			
521487 Nova Iguaçu de Goiás/GO			0,3	0,0	0,0	7,77				0,0	
510885 Nova Marilândia/MT										0,0	
510622 Nova Mutum/MT	5,1	9.049,67	1,4	0,0	0,0	46,10	100,0	0,0	4,1	0,0	
510617 Nova Nazaré/MT			0,0			0,00				0,0	
510623 Nova Olímpia/MT	1,9	7.771,43		73,5	0,0	14,45	11,4	88,6	0,0	0,0	

TABELA In01 - INDICADORES GERAIS

ANO DE
REFERÊNCIA
2009

Município	Taxa de empregados por habitante urbano	Despesa por empregado	Incidência de despesas com RSU na Prefeitura	Incidência de despesas com empr. contratadas	Autosuficiência financeira	Despesa per capita com RSU	Incidência de empregados próprios	Incidência de empreg. de empr. contrat. no total de empreg. no manejo	Incidência de empreg. admin. no total de empreg. no manejo	Receita arrecadada percapita com serviços de manejo	
Código Nome/UF	empreg./1000hab.	R\$/empregado	%	%	%	R\$/habitante	%	%	%	R\$/habitante	
Região Centro-Oeste	I001	I002	I003	I004	I005	I006	I007	I008	I010	I011	
510619 Nova Santa Helena/MT	0,0		0,0			0,00				0,0	
521500 Nova Veneza/GO	6,5	573,75	0,3	0,0	0,0	3,71	100,0	0,0		0,0	
510625 Nova Xavantina/MT	4,6	13.239,88	4,7	0,0	0,4	60,52	100,0	0,0		0,3	
521523 Novo Gama/GO											
521525 Novo Planalto/GO			4,0	1,1		103,08					
521560 Padre Bernardo/GO	4,3	7.611,43	2,0	1,9	0,0	32,87	100,0	0,0	4,3	0,0	
521680 Petrolina de Goiás/GO											
500690 Porto Murtinho/MS	4,0						50,0	50,0			
510700 Poxoréo/MT	1,1	7.384,62	0,5	100,0	0,0	7,82	46,2	53,9		0,0	
521839 Professor Jamil/GO											
521850 Quirinópolis/GO			17,2	31,7	32,5	53,08				17,2	
510719 Ribeirãozinho/MT			4,0	33,7	1,0	75,34				0,7	
500720 Rio Brilhante/MS	0,7						100,0	0,0			
521880 Rio Verde/GO			1,6	100,0	0,0	25,68				0,0	
510775 Salto do Céu/MT	4,1	10.305,00	1,3	0,0	6,5	41,70	100,0	0,0		2,7	
510724 Santa Carmem/MT										1,1	
510774 Santa Cruz do Xingu/MT	7,7	10.666,67	6,1	37,5		81,68	83,3	16,7			
521940 Santa Rita do Araguaia/GO			3,2	100,0	9,6	21,12				2,0	
500755 Santa Rita do Pardo/MS	3,9	8.770,71	0,8	0,0	0,0	34,26	100,0	0,0	0,0	0,0	
510777 Santa Terezinha/MT	1,2	8.640,00	0,4	0,0	0,0	10,15	100,0	0,0	0,0	0,0	
521971 Santo Antônio da Barra/GO			8,3	0,0	0,0	4,25				0,0	
521990 São Francisco de Goiás/GO				0,0	0,0	23,42				0,0	
500769 São Gabriel do Oeste/MS			0,4	0,0	43,3	11,56				5,0	
510735 São José do Xingu/MT										0,0	
522015 São Luiz do Norte/GO	8,6	12.968,75	10,0	0,8	0,0	111,71	100,0	0,0	6,3	0,0	
522026 São Miguel do Passa Quatro/GO	18.744,3						100,0	0,0		0,0	
510787 Sapezal/MT	1,3	28.112,00	1,2	100,0	31,4	35,96	0,0	100,0	0,0	11,3	
500780 Selvíria/MS										0,0	
500770 Sete Quedas/MS			2,2	4,1	0,0	40,80				0,0	
510795 Tangará da Serra/MT	0,9	40.175,18	2,9	87,7	29,1	36,77	11,8	88,2		10,7	
500797 Taquarussu/MS			2,9	0,0	0,0	155,99				0,0	
500800 Terenos/MS			2,7	20,8	2,4	83,97				2,0	
510820 Torixoréu/MT	6,4	11.894,21	2,6	22,2		75,91	63,2	36,8			
522130 Três Ranchos/GO			7,8	36,6	0,0	172,20				0,0	
522150 Turvânia/GO											
522170 Uruana/GO											
510840 Várzea Grande/MT			8,3	100,0		1,28					
510850 Vera/MT	1,2	14.000,00	1,1	0,0	60,8	17,28	100,0	0,0		10,5	
522200 Vianópolis/GO			3,4	8,4		51,22					

TABELA In01 - INDICADORES GERAIS

ANO DE REFERÊNCIA
2009

Município	Taxa de empregados por habitante urbano	Despesa por empregado	Incidência de despesas com RSU na Prefeitura	Incidência de despesas com empr. contratadas	Autosuficiência financeira	Despesa per capita com RSU	Incidência de empregados próprios	Incidência de empreg. de empr. contrat. no total de empreg. no manejo	Incidência de empreg. admin. no total de empreg. no manejo	Receita arrecadada percapita com serviços de manejo	
Código Nome/UF	empreg./1000hab.	R\$/empregado	%	%	%	R\$/habitante	%	%	%	R\$/habitante	
Região Centro-Oeste	I001	I002	I003	I004	I005	I006	I007	I008	I010	I011	
510550 Vila Bela da Santíssima Trindade/MT	5,7	7.048,55	0,8	0,0		40,07	100,0	0,0			

TABELA In02
INDICADORES SOBRE COLETA DE RESÍDUOS SÓLIDOS DOMICILIARES E
PÚBLICOS

TABELA In02 - INDICADORES SOBRE COLETA DE RESÍDUOS SÓLIDOS DOMICILIARES E PÚBLICOS

ANO DE REFERÊNCIA
2009

Município	Tx. cobertura de coleta RDO relativo a Pop. Total	Tx. cobertura de coleta RDO relativo a Pop. Urbana	Tx de terceirização da coleta	Produtividade média de coletadores e motoristas	Tx de motoristas e coletadores por habitante urbano	Massa (RDO + RPU) coletada per capita (habitante urbano)	Massa RDO coletada per capita (hab. atendido)	Custo unitário da coleta	Incidência do custo da coleta no custo total do manejo	Incidência de emprega da coleta no total de empregados no manejo	Tx de RCD colet. Pref. sobre (RDO + RPU)	Tx de RPU sobre RDO	Massa[RDO+RPU] col. percapita em rel. à pop. total atendida	Massa RCD percapita/ano em rel. à pop. urbana
Código Nome/UF	%	%	%	kg/(empreg.x dia)	empreg./1000hab.	kg/(hab. x dia)	kg/(hab.x dia)	R\$/t	%	%	%	%	%	%
Região Centro-Oeste	I015	I016	I017	I018	I019	I021	I022	I023	I024	I025	I026	I027	I028	I029
520013 Acreúna/GO	100,0	100,0	0,0	98,0	5,2	0,4		355,56	99,4	100,0	25,9			0,4
520020 Água Limpa/GO	100,0	100,0	0,0			2,2								1,6
500025 Alcinópolis/MS	66,4	100,0	91,7	479,2	2,8	1,2	0,6	375,00	52,9	30,8	8,3	100,0	1,1	34,9
520030 Alexânia/GO	94,1	100,0												
510030 Alto Araguaia/MT	0,0	0,0	0,0			0,2		1.634,90	46,8		62,2	398,7		
510060 Alto Taquari/MT	100,0	100,0												
520080 Alvorada do Norte/GO	86,0	100,0												4,0
520085 Americano do Brasil/GO	0,0	0,0	0,0			2,1								
500070 Anastácio/MS	0,0	0,0							100,0					
500080 Anaurilândia/MS	55,1	100,0	11,0	115,4	3,8	0,4				38,3	205,5			0,4
520130 Anicuns/GO	97,0	100,0	0,0			2,0					11,8			1,8
500090 Antônio João/MS	0,0	0,0	0,0	362,1	0,8	0,3				42,9	29,4	41,7		
520150 Aporé/GO	43,9	68,2												
510120 Araguainha/MT	100,0	100,0	0,0			0,2								0,2
520215 Araguapaz/GO	69,7	100,0							39,8					
510130 Arenópolis/MT	98,1	100,0	0,0			0,3		183,55	56,9		100,0			0,3
520235 Arenópolis/GO	51,7	85,4	0,0			19,5					0,0			22,8
520280 Avelinópolis/GO	100,0	100,0	0,0			0,0		2.500,00	66,7					0,0
500150 Bandeirantes/MS	86,6	100,0												
510170 Barra do Bugres/MT	72,7	89,9			0,7				30,3	40,0				35,9
510180 Barra do Garças/MT	100,0	100,0												
520330 Bela Vista de Goiás/GO	87,8	100,0												
500210 Bela Vista/MS	79,2	100,0	0,0			0,4	0,3	77,75	69,0		188,6	16,7		0,4
500215 Bodoquena/MS	73,6	100,0	0,0			0,2		387,76	63,5		49,0			45,4
500220 Bonito/MS	78,9	100,0	4,8			1,5	1,4				113,8	2,5		787,5
530010 Brasília/DF	96,7	100,0	99,3	7.677,3	0,4	2,4	0,8	36,19	26,2	18,2		191,6		2,4
520390 Buriti Alegre/GO	90,8	100,0	0,0			0,6		56,68	19,9					0,6
500240 Caarapó/MS	70,3	100,0	0,0	2.044,7	0,6	1,1	0,9	65,31	38,4	15,4	45,0	18,5		561,3
520400 Cabeceiras/GO	87,2	100,0	87,5	51,1	0,9	0,0	0,0			23,8		33,3		0,0
510250 Cáceres/MT	0,1	0,1	100,0	2.396,2	0,3	0,7	443,8	43,41	36,9	46,2		11,1		493,2
520430 Caçu/GO	100,0	100,0	69,5	5.518,3	1,0	4,8				17,7				3,8
500260 Camapuã/MS	72,9	100,0	4,5	856,2	0,9	0,7	0,6	59,59	38,9	32,1	103,7	13,6		0,7
520460 Campestre de Goiás/GO	33,4	50,1	0,0	415,3	2,1	0,7		19,89	8,4	16,7	10,8			29,2
510260 Campinópolis/MT	0,0	0,0												
520470 Campinorte/GO	100,0	100,0	0,0	0,5	8,2	0,0		17.550,00	62,6	79,8	0,0			0,0
500270 Campo Grande/MS	98,6	100,0	100,0	3.018,9	0,3	0,8	0,8	61,82	39,9	32,9	57,2	0,0		532,1
520485 Campo Limpo de Goiás/GO	100,0	100,0	0,0			0,5					0,2			0,4
510263 Campo Novo do Parecis/MT	100,0	100,0												
520490 Campos Belos/GO	56,0	64,2												

TABELA In02 - INDICADORES SOBRE COLETA DE RESÍDUOS SÓLIDOS DOMICILIARES E PÚBLICOS

ANO DE
REFERÊNCIA
2009

Município	Tx. cobertura de coleta RDO relativo a Pop. Total	Tx. cobertura de coleta RDO relativo a Pop. Urbana	Tx de terceirização da coleta	Produtividade média de coletadores e motoristas	Tx de motoristas e coletadores por habitante urbano	Massa (RDO + RPU) coletada per capita (habitante urbano)	Massa RDO coletada per capita (hab. atendido)	Custo unitário da coleta	Incidência do custo da coleta no custo total do manejo	Incidência de emprego da coleta no total de empregados no manejo	Tx de RCD colet. Pref. sobre (RDO + RPU)	Tx de RPU sobre RDO	Massa[RDO+RPU] col. percapita em rel. à pop. total atendida	Massa RCD percapita/ano em rel. à pop. urbana
Código Nome/UF	%	%	%	kg/(empreg.x dia)	empreg./1000hab.	kg/(hab. x dia)	kg/(hab.x dia)	R\$/t	%	%	%	%	%	%
Região Centro-Oeste	I015	I016	I017	I018	I019	I021	I022	I023	I024	I025	I026	I027	I028	I029
500280 Caracol/MS	75,7	100,0			0,6					8,7				
510279 Carlinda/MT	39,9	100,0			1,2				100,0	100,0				
520500 Carmo do Rio Verde/GO	100,0	100,0	0,0	8,7	4,6	0,0		2.222,22	64,5	100,0			0,0	
520520 Caturai/GO	100,0	100,0	0,0	319,5	0,6	0,2				18,2			0,1	
520540 Ceres/GO	95,1	100,0	0,0	465,5	0,8	0,3	0,3	235,29	56,0	8,1		13,3	0,3	
520547 Chapadão do Céu/GO	87,4	100,0	16,1	476,7	2,1	0,9				22,2	293,6		0,8	1.814,4
500295 Chapadão do Sul/MS	0,0	0,0	22,6	2.465,9	0,8	1,7		53,77	54,3	13,1	103,2	29,2		2.802,1
510320 Colider/MT	80,1	100,0												
510325 Colniza/MT	31,6	55,6												
510330 Comodoro/MT	63,1	100,0	0,0	34,5	0,7	0,0		526,62	20,0	32,0			0,0	
510335 Confresa/MT	44,6	100,0												
510336 Conquista D'Oeste/MT	57,8	100,0			2,1					44,4				
500320 Corumbá/MS	94,9	100,0	100,0	1.207,2	0,9	0,9	0,8	68,27	25,4	38,5		5,0	0,8	
520590 Corumbaba/GO	76,3	100,0	0,0			0,7	0,6				169,5	22,9	0,7	
520620 Cristalina/GO	100,0	100,0			0,8					28,9				406,8
510340 Cuiabá/MT	90,0	91,4	100,0	2.849,2	0,3	0,8	0,8	49,15	23,0	20,4	45,4	0,7	0,8	
520660 Cumari/GO	0,0	0,0			1,2					20,0				23,8
500348 Dois Irmãos do Buriti/MS	44,2	100,0	0,0	34,1	3,5	0,1	0,1	437,50	77,8	100,0		6,7	0,1	
510360 Dom Aquino/MT	80,9	100,0	0,0			1,3	1,1				3,2	20,0	1,3	
500370 Dourados/MS	100,0	100,0	100,0	3.489,4	0,3	0,9	0,7	66,57	41,7	25,4		22,6	0,8	
500390 Figueirão/MS	54,5	100,0	100,0	199,4	3,4	0,6	0,4	243,59	74,4	41,7	0,0	30,0	0,5	0,0
510385 Gaúcha do Norte/MT	48,4	100,0							100,0					
500400 Glória de Dourados/MS	100,0	100,0	0,0	1.065,0	1,2	1,1	0,6			45,0	66,7	50,0	0,8	
520840 Goianápolis/GO	100,0	100,0	0,0	43,6	2,1	0,1		525,33	96,3	50,0	0,0		0,1	0,0
520870 Goiânia/GO	99,3	100,0	5,9			1,0		49,52	18,8		183,6		1,0	
520910 Goiatuba/GO	100,0	100,0	0,0			1,3	0,4					189,4	1,2	
520920 Guaporé/GO	0,0	0,0												
520929 Guaraitá/GO	61,7	100,0	0,0	159,7	2,7	0,4	0,3	550,00	46,9	14,3	150,0	17,7	0,4	
520940 Guarani de Goiás/GO	0,0	0,0			2,9					55,6				
510410 Guarantã do Norte/MT	71,6	100,0	94,6	2.837,1	0,2	0,5	0,5	74,86		18,5		5,7	0,5	
520945 Guarinos/GO	48,6	100,0												172,7
520960 Heitorai/GO	100,0	100,0	0,0	255,6	1,9	0,4				26,3	0,0		0,3	0,0
520980 Hidrolina/GO	71,9	100,0	0,0			0,5		39,57	14,8		53,2		0,5	
520990 Iaciara/GO	92,0	100,0	0,0	1.447,1	1,9	2,3				37,0	12,5		1,8	
500430 Iguatemi/MS	70,4	100,0			0,8		0,2		55,9	17,3				
500440 Inocência/MS	64,5	100,0	0,0			1,5	0,6				71,4	133,3	1,4	
521010 Ipameri/GO	84,5	100,0	0,0			0,9	0,6	25,64	35,6		69,2	44,4	0,9	
521020 Iporá/GO	99,8	100,0	0,0	575,1	0,7	0,3	0,3	80,94	33,1	30,8		25,0	0,3	
521056 Itaguari/GO	80,3	93,6			2,4					25,0				

TABELA In02 - INDICADORES SOBRE COLETA DE RESÍDUOS SÓLIDOS DOMICILIARES E PÚBLICOS

ANO DE REFERÊNCIA
2009

Município	Tx. cobertura de coleta RDO relativo a Pop. Total	Tx. cobertura de coleta RDO relativo a Pop. Urbana	Tx de terceirização da coleta	Produtividade média de coletores e motoristas	Tx de motoristas e coletores por habitante urbano	Massa (RDO + RPU) coletada per capita (habitante urbano)	Massa RDO coletada per capita (hab. atendido)	Custo unitário da coleta	Incidência do custo da coleta no custo total do manejo	Incidência de emprego da coleta no total de empregados no manejo	Tx de RCD colet. Pref. sobre (RDO + RPU)	Tx de RPU sobre RDO	Massa[RDO+RPU] col. per capita em rel. à pop. total atendida	Massa RCD per capita/ano em rel. à pop. urbana
Código Nome/UF	%	%	%	kg/(empreg.x dia)	empreg./1000hab.	kg/(hab. x dia)	kg/(hab.x dia)	R\$/t	%	%	%	%	%	%
Região Centro-Oeste	I015	I016	I017	I018	I019	I021	I022	I023	I024	I025	I026	I027	I028	I029
521060 Itaguara/GO	99,9	100,0	0,0			1,9								1,5
500450 Itaporá/MS	67,0	100,0			1,6				34,2	23,0				
521130 Itarumã/GO	0,0	0,0												
521140 Itauçu/GO	76,7	100,0												
510460 Itiquira/MT	62,0	100,0												
500470 Ivinhema/MS	100,0	100,0	0,0	26,8	0,6	0,0		1.190,48	66,6	47,6				0,0
510480 Jaciara/MT	92,1	100,0	0,0	9.904,2	0,4	3,6	3,4	20,47	77,8	22,2		3,3		3,6
521180 Jaraguá/GO	100,0	100,0	100,0	351,4	0,2	0,1	0,1			8,6	47,7	10,0		0,1
521190 Jataí/GO	0,0	0,0	66,7	2.089,2	0,7	1,2				21,1	5,1	41,8		142,3
500510 Jateí/MS	43,6	100,0												
521210 Joviânia/GO	100,0	100,0	52,8			1,5	1,3				19,1	11,2		1,4
510515 Juína/MT	85,4	100,0	0,0			1,2	0,9	26,25	37,8			33,3		1,2
521220 Jussara/GO	100,0	100,0	0,0			0,5								0,4
521225 Lagoa Santa/GO	100,0	100,0	62,5	485,6	4,3	1,8		108,22	59,9	50,0	8,2			1,2
510525 Lucas do Rio Verde/MT	100,0	100,0	83,7	684,6	0,9	0,5	0,1	424,57	99,4	26,5	2,7	512,7		143,0
521250 Luziânia/GO	80,5	87,3	12,3	4.364,8	0,2	0,9	0,9			34,4	3,3	14,8		144,6
500540 Maracaju/MS	100,0	100,0	95,4			0,9	0,7					0,0		0,7
510558 Marcelândia/MT	74,2	100,0												
521290 Marzagão/GO	100,0	100,0	0,0	191,7	2,7	0,4				20,0	0,0			0,4 0,0
521295 Matrinchã/GO	100,0	100,0	0,0	279,6	1,3	0,3				17,4	42,9			0,2 49,0
510560 Matupá/MT	73,1	100,0	0,0			1,0	0,8				71,6	30,5		1,0
521300 Maurilândia/GO	0,0	0,1	0,0	1.319,7	1,2	1,3	2.898,6	96,70	40,0	18,6	107,3	1,5	2.942,5	518,5
521305 Mimoso de Goiás/GO	44,0	100,0	0,0	332,3	2,3	0,7		81,92		27,3				0,7
521310 Mineiros/GO	90,0	100,0	90,2	2.688,5	0,4	0,9	0,7	35,30	18,6	13,2	0,2	22,0		0,9 2,8
510562 Mirassol d'Oeste/MT	0,0	0,0	0,0			0,6								
521370 Montes Claros de Goiás/GO	0,0	0,0	3,0			0,2		125,76	72,6					
521375 Montividiu/GO	82,9	100,0	0,0	2.453,7	1,0	2,1	2,0	70,32	71,3	21,6	37,5	0,0		2,0
521385 Morro Agudo de Goiás/GO	67,0	100,0							51,7					
500570 Navirai/MS	93,4	100,0												16,7
521450 Nerópolis/GO	0,0	0,0												
510600 Nortelândia/MT	0,0	0,0												
510610 Nossa Senhora do Livramento/MT	0,0	0,0												
500620 Nova Andradina/MS	84,0	100,0	11,1			0,6	0,6				93,9	3,3		0,6 341,7
521480 Nova Aurora/GO	98,8	100,0	0,0	123,8	3,8	0,4				70,0	1.062,0			0,3
521487 Nova Iguaçu de Goiás/GO	85,9	100,0	0,0			0,0		2.000,00	35,7					0,0
510885 Nova Marilândia/MT	68,4	100,0	20,7			2,1								2,1
510622 Nova Mutum/MT	71,5	100,0	0,0	415,3	1,0	0,4	0,3	267,06	78,3	20,4		23,8		0,4
510617 Nova Nazaré/MT	0,0	0,0												
510623 Nova Olímpia/MT	0,0	0,0			0,5				22,1	28,6				584,4

TABELA In02 - INDICADORES SOBRE COLETA DE RESÍDUOS SÓLIDOS DOMICILIARES E PÚBLICOS

ANO DE
REFERÊNCIA
2009

Município	Tx. cobertura de coleta RDO relativo a Pop. Total	Tx. cobertura de coleta RDO relativo a Pop. Urbana	Tx de terceirização da coleta	Produtividade média de coletadores e motoristas	Tx de motoristas e coletadores por habitante urbano	Massa (RDO + RPU) coletada per capita (habitante urbano)	Massa RDO coletada per capita (hab. atendido)	Custo unitário da coleta	Incidência do custo da coleta no custo total do manejo	Incidência de emprego da coleta no total de empregados no manejo	Tx de RCD colet. Pref. sobre (RDO + RPU)	Tx de RPU sobre RDO	Massa[RDO+RPU] col. percapita em rel. à pop. total atendida	Massa RCD percapita/ano em rel. à pop. urbana
Código Nome/UF	%	%	%	kg/(empreg.x dia)	empreg./1000hab.	kg/(hab. x dia)	kg/(hab.x dia)	R\$/t	%	%	%	%	%	%
Região Centro-Oeste	I015	I016	I017	I018	I019	I021	I022	I023	I024	I025	I026	I027	I028	I029
510619 Nova Santa Helena/MT	57,7	100,0	0,0			0,1	0,1				34,1	3,5	0,1	45,4
521500 Nova Veneza/GO	92,6	100,0												
510625 Nova Xavantina/MT	0,0	0,0	0,0			1,6					2,1			15,8
521523 Novo Gama/GO														
521525 Novo Planalto/GO	97,5	100,0	0,0	201,3	1,9	0,3	0,2	200,00	22,7	20,8	23,8	5,0	0,2	
521560 Padre Bernardo/GO	71,4	100,0	0,0	400,0	1,2	0,4	0,2	59,66	28,0	28,6		60,0	0,3	
521680 Petrolina de Goiás/GO	65,9	100,0												
500690 Porto Murtinho/MS	64,6	100,0												
510700 Poxoreó/MT	69,0	100,0	100,0	105,4	0,7	0,1				61,5	68,9		0,1	19,0
521839 Professor Jamil/GO	100,0	100,0												
521850 Quirinópolis/GO	100,0	100,0			0,7				38,7	10,0				
510719 Ribeirãozinho/MT	75,2	100,0			1,9				100,0	20,0				
500720 Rio Brilhante/MS	76,3	100,0												
521880 Rio Verde/GO	100,0	100,0	100,0	2.610,8	0,4	1,0				17,9	45,6		0,9	
510775 Salto do Céu/MT	55,1	100,0												
510724 Santa Carmem/MT	86,7	100,0	0,0			0,1	0,1				40,5	23,3	0,1	
510774 Santa Cruz do Xingu/MT	66,4	100,0			1,9				53,1	25,0				
521940 Santa Rita do Araguaia/GO	12,3	14,1	97,8			4,9	30,3	4,85	41,3		2.733,9	15,1	34,8	67.272,7
500755 Santa Rita do Pardo/MS	48,0	100,0	0,0	468,6	1,7	0,7	0,4			42,9	27,3	83,3	0,7	
510777 Santa Terezinha/MT	44,2	100,0	0,0	51,9	1,2	0,1	0,1	531,69	100,0	100,0	184,6	0,0	0,1	55,8
521971 Santo Antônio da Barra/GO	82,2	100,0	0,0			1,4					166,7		1,4	
521990 São Francisco de Goiás/GO	78,7	100,0												
500769 São Gabriel do Oeste/MS	100,0	100,0			0,5				83,7	45,5				
510735 São José do Xingu/MT	100,0	100,0	98,3	187,4	1,0	0,2	0,1	537,27		30,0	28,4	3,5	0,1	19,5
522015 São Luiz do Norte/GO	100,0	100,0			2,7				77,1	31,3				
522026 São Miguel do Passa Quatro/GO	100,0	100,0	0,0	0,2	18.744,3	3,5				100,0	0,0		1,8	
510787 Sapezal/MT	74,5	100,0			0,5				74,7	40,0				
500780 Selvíria/MS	72,1	100,0												
500770 Sete Quedas/MS	82,4	100,0	0,0	2.682,1	1,1	2,6		25,05	57,0	41,7	22,9		2,6	
510795 Tangará da Serra/MT	94,9	100,0	100,0	2.984,0	0,3	0,9	0,8	82,58	71,5	36,8		6,5	0,8	
500797 Taquarussu/MS	67,4	100,0												
500800 Terenos/MS	42,7	100,0	100,0	940,1	0,6	0,5	0,5	96,77	20,8	12,5		0,0	0,5	
510820 Torixoréu/MT	72,3	100,0			1,7				7,4	26,3				
522130 Três Ranchos/GO	91,0	100,0	71,7			0,0	0,0				4,4	9,5	0,0	
522150 Turvânia/GO														
522170 Uruana/GO	83,6	100,0												3,0
510840 Várzea Grande/MT	0,0	0,0												
510850 Vera/MT	69,9	82,1	0,0			0,8	0,9				88,5	11,4	1,0	
522200 Vianópolis/GO	0,0	0,0	0,0			0,7								

TABELA In02 - INDICADORES SOBRE COLETA DE RESÍDUOS SÓLIDOS DOMICILIARES E PÚBLICOS

ANO DE
REFERÊNCIA
2009

Município	Tx. cobertura de coleta RDO relativo a Pop. Total	Tx. cobertura de coleta RDO relativo a Pop. Urbana	Tx de terceirização da coleta	Produtividade média de coletadores e motoristas	Tx de motoristas e coletadores por habitante urbano	Massa (RDO + RPU) coletada per capita (habitante urbano)	Massa RDO coletada per capita (hab. atendido)	Custo unitário da coleta	Incidência do custo da coleta no custo total do manejo	Incidência de emprega da coleta no total de empregados no manejo	Tx de RCD colet. Pref. sobre (RDO + RPU)	Tx de RPU sobre RDO	Massa[RDO+RPU] col. percapita em rel. à pop. total atendida	Massa RCD percapita/ano em rel. à pop. urbana
Código Nome/UF	%	%	%	kg/(empreg.x dia)	empreg./1000hab.	kg/(hab. x dia)	kg/(hab.x dia)	R\$/t	%	%	%	%	%	%
Região Centro-Oeste	I015	I016	I017	I018	I019	I021	I022	I023	I024	I025	I026	I027	I028	I029
510550 Vila Bela da Santíssima Trindade/MT	35,1	100,0	0,0			1,8							1,8	

TABELA In03
INDICADORES SOBRE COLETA SELETIVA E TRIAGEM

TABELA In03 - INDICADORES SOBRE COLETA SELETIVA E TRIAGEM

ANO DE
REFERÊNCIA
2009

Município	Taxa de recuperação de recicláveis em relação à quantidade de RDO e RPU	Massa recuperada per capita	Relação entre quantidades da coleta seletiva e RDO	Incid. de papel/papelão sobre total mat. recuperado	Incid. de plásticos sobre total material recuperado	Incid. de metais sobre total material recuperado	Incid. de vidros sobre total material recuperado	Incid. de "outros" sobre total material recuperado	Massa per capita recolhida via coleta seletiva	
Código Nome/UF	%	kg/(1000hab.x ano)	%	%	%	%	%	%	kg/(hab.x ano)	
Região Centro-Oeste	I031	I032	I053	I034	I035	I038	I039	I040	I054	
520013 Acreúna/GO	0,0	0,0								
520020 Água Limpa/GO										
500025 Alcinópolis/MS	2,5	10,5		10,0	40,0	16,7	33,3	0,0		
520030 Alexânia/GO										
510030 Alto Araguaia/MT										
510060 Alto Taquari/MT		0,0								
520080 Alvorada do Norte/GO		0,0								
520085 Americano do Brasil/GO										
500070 Anastácio/MS										
500080 Anaurilândia/MS	11,0	16,8							16,8	
520130 Anicuns/GO	0,0	0,0								
500090 Antônio João/MS										
520150 Aporé/GO										
510120 Araguainha/MT										
520215 Araguaçaz/GO										
510130 Arenópolis/MT	0,0	0,0								
520235 Arenópolis/GO	0,1	7,1		33,3	13,3	26,7	13,3	13,3		
520280 Avelinópolis/GO	0,0	0,0								
500150 Bandeirantes/MS		23,3		40,0	35,0	3,0	4,0	18,0		
510170 Barra do Bugres/MT										
510180 Barra do Garças/MT										
520330 Bela Vista de Goiás/GO		3,2								
500210 Bela Vista/MS										
500215 Bodoquena/MS	0,0	0,0								
500220 Bonito/MS	4,8	25,5	4,9						25,5	
530010 Brasília/DF	0,3	2,2	2,1	31,4	56,4	12,1	0,1	0,0	6,3	
520390 Buriti Alegre/GO	0,0	0,0								
500240 Caarapó/MS	1,8	6,7		25,7	22,5	38,5	8,0	5,4		
520400 Cabeceiras/GO										
510250 Cáceres/MT										
520430 Caçu/GO	0,0	0,0								
500260 Camapuã/MS										
520460 Campestre de Goiás/GO	0,0	0,0								
510260 Campinápolis/MT										
520470 Campinorte/GO	0,0	0,0								
500270 Campo Grande/MS	4,0	11,7		45,4	31,8	10,4	0,0	12,5		
520485 Campo Limpo de Goiás/GO	1,7	3,4		60,6	12,1	12,1	3,0	12,1		
510263 Campo Novo do Parecis/MT										
520490 Campos Belos/GO										

TABELA In03 - INDICADORES SOBRE COLETA SELETIVA E TRIAGEM

ANO DE
REFERÊNCIA
2009

Município	Taxa de recuperação de recicláveis em relação à quantidade de RDO e RPU	Massa recuperada per capita	Relação entre quantidades da coleta seletiva e RDO	Incid. de papel/papelão sobre total mat. recuperado	Incid. de plásticos sobre total material recuperado	Incid. de metais sobre total material recuperado	Incid. de vidros sobre total material recuperado	Incid. de "outros" sobre total material recuperado	Massa per capita recolhida via coleta seletiva	
Código Nome/UF	%	kg/(1000hab.x ano)	%	%	%	%	%	%	kg/(hab.x ano)	
Região Centro-Oeste	I031	I032	I053	I034	I035	I038	I039	I040	I054	
500280 Caracol/MS										
510279 Carlinda/MT										
520500 Carmo do Rio Verde/GO	54,4	6,8		22,5	22,5	22,5	10,2	22,5		
520520 Caturai/GO	0,0	0,0								
520540 Ceres/GO										
520547 Chapadão do Céu/GO	30,2	93,2		23,2	20,9	15,8	10,7	29,4	103,0	
500295 Chapadão do Sul/MS	3,6	21,8		51,0	10,5	7,5	12,4	18,6		
510320 Colider/MT		6,2							39,8	
510325 Colniza/MT										
510330 Comodoro/MT										
510335 Confresa/MT										
510336 Conquista D'Oeste/MT		0,0								
500320 Corumbá/MS										
520590 Corumbáiba/GO										
520620 Cristalina/GO		3,3		44,3	20,8	21,7	11,3	1,9	3,4	
510340 Cuiabá/MT	1,1	3,1		17,6	29,7	19,2	0,9	32,7		
520660 Cumari/GO		0,0								
500348 Dois Irmãos do Buriti/MS	0,0	0,0								
510360 Dom Aquino/MT										
500370 Dourados/MS	0,5	1,8	1,2	52,3	12,6	23,7	11,3	0,0	3,2	
500390 Figueirão/MS										
510385 Gaúcha do Norte/MT										
500400 Glória de Dourados/MS										
520840 Goianápolis/GO	0,0	0,0								
520870 Goiânia/GO	0,5	1,8		70,7	14,3	4,3	6,7	4,0	2,5	
520910 Goiatuba/GO										
520920 Guaporé/GO										
520929 Guaraitá/GO	0,0	0,0								
520940 Guarani de Goiás/GO										
510410 Guarantã do Norte/MT	3,4	6,5								
520945 Guarinos/GO										
520960 Heitorai/GO	0,0	0,0							0,0	
520980 Hidrolina/GO	4,3	8,1		40,8	16,3	10,2	8,2	24,5		
520990 Iaciara/GO	0,0	0,0								
500430 Iguatemi/MS		8,5		40,7	59,3	0,0	0,0	0,0		
500440 Inocência/MS	4,4	24,4		26,8	26,8	44,6	1,8	0,0		
521010 Ipameri/GO										
521020 Iporá/GO	5,6	6,9	6,9	45,0	15,0	40,0	0,0	0,0	6,8	
521056 Itaguari/GO										

TABELA In03 - INDICADORES SOBRE COLETA SELETIVA E TRIAGEM

ANO DE REFERÊNCIA
2009

Município	Taxa de recuperação de recicláveis em relação à quantidade de RDO e RPU	Massa recuperada per capita	Relação entre quantidades da coleta seletiva e RDO	Incid. de papel/papelão sobre total mat. recuperado	Incid. de plásticos sobre total material recuperado	Incid. de metais sobre total material recuperado	Incid. de vidros sobre total material recuperado	Incid. de "outros" sobre total material recuperado	Massa per capita recolhida via coleta seletiva	
Código Nome/UF	%	kg/(1000hab.x ano)	%	%	%	%	%	%	kg/(hab.x ano)	
Região Centro-Oeste	I031	I032	I053	I034	I035	I038	I039	I040	I054	
521060 Itaguaru/GO										
500450 Itaporá/MS										
521130 Itarumã/GO										
521140 Itauçu/GO										
510460 Itiquira/MT		0,0								
500470 Ivinhema/MS										
510480 Jaciara/MT										
521180 Jaraguá/GO										
521190 Jataí/GO										
500510 Jateí/MS		23,0		15,0	25,0	30,0	30,0	0,0		
521210 Joviânia/GO	0,6	3,4	0,7	23,3	37,2	20,9	18,6	0,0	3,4	
510515 Juína/MT										
521220 Jussara/GO	0,0	0,0								
521225 Lagoa Santa/GO										
510525 Lucas do Rio Verde/MT	5,0	9,2	33,0	32,1	39,3	28,6	0,0	0,0	9,8	
521250 Luziânia/GO	12,3	41,6	14,2	25,2	32,0	27,2	12,2	3,4	41,6	
500540 Maracaju/MS										
510558 Marcelândia/MT										
521290 Marzagão/GO	0,0	0,0								
521295 Matrinchã/GO	0,0	0,0							0,0	
510560 Matupá/MT	0,0	0,0								
521300 Maurilândia/GO	0,0	0,0								
521305 Mimoso de Goiás/GO	0,0	0,0								
521310 Mineiros/GO	9,4	29,1		28,8	38,5	19,2	9,7	4,0		
510562 Mirassol d'Oeste/MT										
521370 Montes Claros de Goiás/GO	0,0	0,0								
521375 Montividiu/GO										
521385 Morro Agudo de Goiás/GO		0,0								
500570 Navirai/MS										
521450 Nerópolis/GO										
510600 Nortelândia/MT										
510610 Nossa Senhora do Livramento/MT										
500620 Nova Andradina/MS	11,1	25,9	11,4						25,9	
521480 Nova Aurora/GO										
521487 Nova Iguaçu de Goiás/GO	0,0	0,0								
510885 Nova Marilândia/MT										
510622 Nova Mutum/MT	3,1	4,2	4,1	56,8	29,8	7,5	3,0	3,0	4,4	
510617 Nova Nazaré/MT										
510623 Nova Olímpia/MT										

TABELA In03 - INDICADORES SOBRE COLETA SELETIVA E TRIAGEM

ANO DE
REFERÊNCIA
2009

Município	Taxa de recuperação de recicláveis em relação à quantidade de RDO e RPU	Massa recuperada per capita	Relação entre quantidades da coleta seletiva e RDO	Incid. de papel/papelão sobre total mat. recuperado	Incid. de plásticos sobre total material recuperado	Incid. de metais sobre total material recuperado	Incid. de vidros sobre total material recuperado	Incid. de "outros" sobre total material recuperado	Massa per capita recolhida via coleta seletiva	
Código Nome/UF	%	kg/(1000hab.x ano)	%	%	%	%	%	%	kg/(hab.x ano)	
Região Centro-Oeste	I031	I032	I053	I034	I035	I038	I039	I040	I054	
510619 Nova Santa Helena/MT										
521500 Nova Veneza/GO		0,0								
510625 Nova Xavantina/MT										
521523 Novo Gama/GO										
521525 Novo Planalto/GO	0,0	0,0								
521560 Padre Bernardo/GO										
521680 Petrolina de Goiás/GO										
500690 Porto Murtinho/MS										
510700 Poxoréo/MT	0,0	0,0								
521839 Professor Jamil/GO		0,0								
521850 Quirinópolis/GO										
510719 Ribeirãozinho/MT										
500720 Rio Brilhante/MS										
521880 Rio Verde/GO										
510775 Salto do Céu/MT										
510724 Santa Carmem/MT										
510774 Santa Cruz do Xingu/MT										
521940 Santa Rita do Araguaia/GO	0,5	9,5		64,9	28,6	2,7	1,9	1,9		
500755 Santa Rita do Pardo/MS										
510777 Santa Terezinha/MT	0,0	0,0	0,0						0,0	
521971 Santo Antônio da Barra/GO	0,0	0,0								
521990 São Francisco de Goiás/GO										
500769 São Gabriel do Oeste/MS		19,4		33,3	23,3	20,0	3,3	20,0		
510735 São José do Xingu/MT										
522015 São Luiz do Norte/GO										
522026 São Miguel do Passa Quatro/GO	0,0	0,0								
510787 Sapezal/MT										
500780 Selvíria/MS										
500770 Sete Quedas/MS	63,4	588,7		28,6	22,6	28,2	9,4	11,3		
510795 Tangará da Serra/MT	2,0	6,5	2,6	41,7	25,0	10,4	2,1	20,8	7,7	
500797 Taquarussu/MS		3,3		74,3	22,9	2,9	0,0	0,0	3,5	
500800 Terenos/MS										
510820 Torixoréu/MT		0,0								
522130 Três Ranchos/GO	4,4	0,4	4,8	10,0	30,0	40,0	20,0	0,0	0,3	
522150 Turvânia/GO		1,9		62,5	25,0	0,0	0,0	12,5		
522170 Uruana/GO										
510840 Várzea Grande/MT		0,8		22,2	66,7	5,6	0,0	5,6		
510850 Vera/MT										
522200 Vianópolis/GO									0,0	

TABELA In03 - INDICADORES SOBRE COLETA SELETIVA E TRIAGEM

ANO DE
REFERÊNCIA
2009

Município	Taxa de recuperação de recicláveis em relação à quantidade de RDO e RPU	Massa recuperada per capita	Relação entre quantidades da coleta seletiva e RDO	Incid. de papel/papelão sobre total mat. recuperado	Incid. de plásticos sobre total material recuperado	Incid. de metais sobre total material recuperado	Incid. de vidros sobre total material recuperado	Incid. de "outros" sobre total material recuperado	Massa per capita recolhida via coleta seletiva	
CódigoNome/UF	%	kg/(1000hab.x ano)	%	%	%	%	%	%	kg/(hab.x ano)	
Região Centro-Oeste	I031	I032	I053	I034	I035	I038	I039	I040	I054	
510550 Vila Bela da Santíssima Trindade/MT	0,0	0,0								

TABELA In04
INDICADORES SOBRE COLETA DE RESÍDUOS SÓLIDOS
DE SERVIÇOS DE SAÚDE

TABELA In04 - INDICADORES SOBRE COLETA DE RESÍDUOS SÓLIDOS DE SERVIÇOS DE SAÚDE

ANO DE
REFERÊNCIA
2009

Município	Massa de RSS coletada per capita	Taxa de RSS sobre (RDO + RPU)	
Código Nome/UF	kg/(1000hab.x dia)	%	
Região Centro-Oeste	I036	I037	
520013 Acreúna/GO	0,2	0,0	
520020 Água Limpa/GO			
500025 Alcinópolis/MS	1,9	0,2	
520030 Alexânia/GO			
510030 Alto Araguaia/MT	5,6	2,7	
510060 Alto Taquari/MT	0,0		
520080 Alvorada do Norte/GO	0,4		
520085 Americano do Brasil/GO			
500070 Anastácio/MS	10,3		
500080 Anaurilândia/MS	1,2	0,3	
520130 Anicuns/GO	0,3	0,0	
500090 Antônio João/MS			
520150 Aporé/GO			
510120 Araguainha/MT	226,9	114,3	
520215 Araguapaz/GO	2,2		
510130 Arenópolis/MT	2,9	1,0	
520235 Arenópolis/GO	0,0	0,0	
520280 Avelinópolis/GO	0,0	0,0	
500150 Bandeirantes/MS			
510170 Barra do Bugres/MT			
510180 Barra do Garças/MT	3,9		
520330 Bela Vista de Goiás/GO			
500210 Bela Vista/MS			
500215 Bodoquena/MS			
500220 Bonito/MS	1,1	0,1	
530010 Brasília/DF	6,6	0,3	
520390 Buriti Alegre/GO	0,0	0,0	
500240 Caarapó/MS	1,8	0,2	
520400 Cabeceiras/GO			
510250 Cáceres/MT	2,7	0,4	
520430 Caçu/GO	0,3	0,0	
500260 Camapuã/MS	10,0	1,5	
520460 Campestre de Goiás/GO	0,0	0,0	
510260 Campinápolis/MT			
520470 Campinorte/GO			
500270 Campo Grande/MS	11,7	1,5	
520485 Campo Limpo de Goiás/GO	2,3	0,4	
510263 Campo Novo do Parecis/MT	2,1		
520490 Campos Belos/GO			

TABELA In04 - INDICADORES SOBRE COLETA DE RESÍDUOS SÓLIDOS DE SERVIÇOS DE SAÚDE

ANO DE
REFERÊNCIA
2009

Município	Massa de RSS coletada per capita	Taxa de RSS sobre (RDO + RPU)	
Código Nome/UF	kg/(1000hab.x dia)	%	
Região Centro-Oeste	I036	I037	
500280 Caracol/MS	12,2		
510279 Carlinda/MT			
520500 Carmo do Rio Verde/GO			
520520 Caturai/GO	0,0	0,0	
520540 Ceres/GO	0,3	0,1	
520547 Chapadão do Céu/GO	7,0	0,8	
500295 Chapadão do Sul/MS	1,2	0,1	
510320 Colider/MT			
510325 Colniza/MT	1,5		
510330 Comodoro/MT			
510335 Confresa/MT			
510336 Conquista D'Oeste/MT			
500320 Corumbá/MS	8,1	0,9	
520590 Corumbaíba/GO	5,0	0,7	
520620 Cristalina/GO	2,1		
510340 Cuiabá/MT	5,6	0,7	
520660 Cumari/GO	0,7		
500348 Dois Irmãos do Buriti/MS			
510360 Dom Aquino/MT	2,4	0,2	
500370 Dourados/MS	6,5	0,7	
500390 Figueirão/MS	5,2	0,9	
510385 Gaúcha do Norte/MT			
500400 Glória de Dourados/MS			
520840 Goianápolis/GO	0,0	0,0	
520870 Goiânia/GO			
520910 Goiatuba/GO	1,4	0,1	
520920 Guaporé/GO			
520929 Guaraitá/GO	5,6	1,5	
520940 Guarani de Goiás/GO			
510410 Guarantã do Norte/MT			
520945 Guarinos/GO			
520960 Heitorai/GO	0,0	0,0	
520980 Hidrolina/GO	2,7	0,5	
520990 Iaciara/GO	0,3	0,0	
500430 Iguatemi/MS	0,8		
500440 Inocência/MS	2,6	0,2	
521010 Ipameri/GO			
521020 Iporá/GO	0,2	0,1	
521056 Itaguari/GO	8,8		

TABELA In04 - INDICADORES SOBRE COLETA DE RESÍDUOS SÓLIDOS DE SERVIÇOS DE SAÚDE

ANO DE
REFERÊNCIA
2009

Município	Massa de RSS coletada per capita	Taxa de RSS sobre (RDO + RPU)	
Código Nome/UF	kg/(1000hab.x dia)	%	
Região Centro-Oeste	I036	I037	
521060 Itaguaru/GO			
500450 Itaporá/MS	0,2		
521130 Itarumã/GO			
521140 Itauçu/GO			
510460 Itiquira/MT			
500470 Ivinhema/MS			
510480 Jaciara/MT	0,5	0,0	
521180 Jaraguá/GO	2,1	3,0	
521190 Jataí/GO			
500510 Jateí/MS			
521210 Joviânia/GO			
510515 Juína/MT	7,8	0,7	
521220 Jussara/GO			
521225 Lagoa Santa/GO			
510525 Lucas do Rio Verde/MT	4,5	0,9	
521250 Luziânia/GO	11,0	1,2	
500540 Maracaju/MS	0,1	0,0	
510558 Marcelândia/MT			
521290 Marzagão/GO	0,0	0,0	
521295 Matrinchã/GO	0,0	0,0	
510560 Matupá/MT	7,7	0,8	
521300 Maurilândia/GO	0,1	0,0	
521305 Mimoso de Goiás/GO			
521310 Mineiros/GO	2,6	0,3	
510562 Mirassol d'Oeste/MT			
521370 Montes Claros de Goiás/GO	6,6	3,0	
521375 Montividiu/GO			
521385 Morro Agudo de Goiás/GO	0,9		
500570 Naviraí/MS	1,4		
521450 Nerópolis/GO			
510600 Nortelândia/MT			
510610 Nossa Senhora do Livramento/MT			
500620 Nova Andradina/MS	1,2	0,2	
521480 Nova Aurora/GO			
521487 Nova Iguaçu de Goiás/GO	0,0	0,0	
510885 Nova Marilândia/MT			
510622 Nova Mutum/MT	0,0	0,0	
510617 Nova Nazaré/MT			
510623 Nova Olímpia/MT	145,6		

TABELA In04 - INDICADORES SOBRE COLETA DE RESÍDUOS SÓLIDOS DE SERVIÇOS DE SAÚDE

ANO DE
REFERÊNCIA
2009

Município	Massa de RSS coletada per capita	Taxa de RSS sobre (RDO + RPU)	
Código Nome/UF	kg/(1000hab.x dia)	%	
Região Centro-Oeste	I036	I037	
510619 Nova Santa Helena/MT			
521500 Nova Veneza/GO			
510625 Nova Xavantina/MT	1.614,3	100,3	
521523 Novo Gama/GO			
521525 Novo Planalto/GO	1,0	0,3	
521560 Padre Bernardo/GO	0,8	0,2	
521680 Petrolina de Goiás/GO	0,6		
500690 Porto Murtinho/MS			
510700 Poxoreó/MT	1,1	1,9	
521839 Professor Jamil/GO	5,7		
521850 Quirinópolis/GO			
510719 Ribeirãozinho/MT			
500720 Rio Brilhante/MS	0,1		
521880 Rio Verde/GO			
510775 Salto do Céu/MT			
510724 Santa Carmem/MT			
510774 Santa Cruz do Xingu/MT			
521940 Santa Rita do Araguaia/GO			
500755 Santa Rita do Pardo/MS	13,8	2,1	
510777 Santa Terezinha/MT	0,4	0,7	
521971 Santo Antônio da Barra/GO	0,0	0,0	
521990 São Francisco de Goiás/GO			
500769 São Gabriel do Oeste/MS			
510735 São José do Xingu/MT	0,9	0,6	
522015 São Luiz do Norte/GO	354,0		
522026 São Miguel do Passa Quatro/GO	0,0	0,0	
510787 Sapezal/MT			
500780 Selvíria/MS			
500770 Sete Quedas/MS	7,3	0,3	
510795 Tangará da Serra/MT	2,7	0,3	
500797 Taquarussu/MS			
500800 Terenos/MS			
510820 Torixoréu/MT			
522130 Três Ranchos/GO	0,5	2,2	
522150 Turvânia/GO	1.324,8		
522170 Uruana/GO			
510840 Várzea Grande/MT			
510850 Vera/MT	3,0	0,4	
522200 Vianópolis/GO			

TABELA In04 - INDICADORES SOBRE COLETA DE RESÍDUOS SÓLIDOS DE SERVIÇOS DE SAÚDE

ANO DE
REFERÊNCIA
2009

Município		Massa de RSS coletada per capita	Taxa de RSS sobre (RDO + RPU)
Código	Nome/UF	kg/(1000hab.x dia)	%
Região Centro-Oeste		I036	I037
510550	Vila Bela da Santíssima Trindade/MT	48,3	2,6

TABELA In05
INDICADORES SOBRE SERVIÇOS DE VARRIÇÃO, CAPINA E ROÇADA

TABELA In05 - INDICADORES SOBRE SERVIÇOS DE VARRIÇÃO, CAPINA E ROÇADA

ANO DE
REFERÊNCIA
2009

Município	Taxa de terceirização de varredores	Taxa de terceirização da extensão varrida	Custo unitário da varrição	Produtividade média dos varredores	Taxa de varredores por habitante urbano	Incidência do custo da varrição no custo total do manejo	Incidência de varredores no total de empregados do manejo	Extensão total anual varrida per capita	Taxa de capinadores por habitante urbano	Incidência de capinadores no total de empre- gados do manejo	
Código Nome/UF	%	%	R\$/km	km/(empreg.x dia)	empreg./1000hab.	%	%	Km/(hab. x ano)	empreg./1000hab.	%	
Região Centro-Oeste	I041	I042	I043	I044	I045	I046	I047	I048	I051	I052	
520013 Acreúna/GO		0,0	0,00		0,0	0,0	0,0	0,0	0,0	0,0	
520020 Água Limpa/GO		0,0						0,0			
500025 Alcinópolis/MS	100,0	100,0	416,67	0,2	2,8	29,4	30,8	0,2	0,7	7,7	
520030 Alexânia/GO											
510030 Alto Araguaia/MT		0,0	897,45			30,0		0,1			
510060 Alto Taquari/MT											
520080 Alvorada do Norte/GO		0,0						0,0			
520085 Americano do Brasil/GO		0,0						0,0			
500070 Anastácio/MS		0,0						0,0			
500080 Anaurilândia/MS	0,0	0,0		0,0	5,3		53,2	0,0	0,0	0,0	
520130 Anicuns/GO		0,0						0,0			
500090 Antônio João/MS	0,0	0,0		1,0	0,8		42,9	0,3	0,0	0,0	
520150 Aporé/GO		0,0						1,6			
510120 Araguainha/MT		0,0						1,0			
520215 Araguapaz/GO		0,0						0,0			
510130 Arenópolis/MT		0,0	1.551,82			14,4		0,0			
520235 Arenópolis/GO		0,0						5,2			
520280 Avelinópolis/GO		0,0						0,0			
500150 Bandeirantes/MS											
510170 Barra do Bugres/MT	0,0	0,0	1,14	28,0	0,7	30,3	40,0	6,3	0,4	20,0	
510180 Barra do Garças/MT											
520330 Bela Vista de Goiás/GO											
500210 Bela Vista/MS		0,0	1.116,00			15,7		0,0			
500215 Bodoquena/MS		0,0	227,14			36,5		0,1			
500220 Bonito/MS		0,0						0,3			
530010 Brasília/DF	100,0	100,0	58,69		0,7	16,6	31,8	0,4	0,2	8,1	
520390 Buriti Alegre/GO	64,9	100,0	28,40	1,1	4,8	80,1	50,7	1,6			
500240 Caarapó/MS	0,0	0,0	612,00	0,1	1,8	56,2	46,2	0,1	0,6	15,4	
520400 Cabeceiras/GO	100,0				2,8		71,4				
510250 Cáceres/MT	100,0	100,0	58,43	4,6	0,2	47,6	23,1	0,2	0,2	28,9	
520430 Caçu/GO	100,0	100,0		0,7	3,4		58,8	0,7	0,6	9,8	
500260 Camapuã/MS	0,0	0,0	97,57	0,4	1,6	45,6	57,1	0,2	0,0	0,0	
520460 Campestre de Goiás/GO	0,0	0,0	2.093,31	0,0	6,3	20,4	50,0	0,0	2,1	16,7	
510260 Campinápolis/MT											
520470 Campinorte/GO						14,6		0,0	1,0	10,1	
500270 Campo Grande/MS	100,0	67,4	24,15	3,4	0,2	10,3	19,3	0,2	0,1	15,0	
520485 Campo Limpo de Goiás/GO		0,0						0,0			
510263 Campo Novo do Parecis/MT											
520490 Campos Belos/GO											

TABELA In05 - INDICADORES SOBRE SERVIÇOS DE VARRIÇÃO, CAPINA E ROÇADA

ANO DE
REFERÊNCIA
2009

Município	Taxa de terceirização de varredores	Taxa de terceirização da extensão varrida	Custo unitário da varrição	Produtividade média dos varredores	Taxa de varredores por habitante urbano	Incidência do custo da varrição no custo total do manejo	Incidência de varredores no total de empregados do manejo	Extensão total anual varrida per capita	Taxa de capinadores por habitante urbano	Incidência de capinadores no total de empre- gados do manejo	
Código Nome/UF	%	%	R\$/km	km/(empreg.x dia)	empreg./1000hab.	%	%	Km/(hab. x ano)	empreg./1000hab.	%	
Região Centro-Oeste	I041	I042	I043	I044	I045	I046	I047	I048	I051	I052	
500280 Caracol/MS	0,0	0,0		3,1	2,4		34,8	2,3	1,2	17,4	
510279 Carlinda/MT		0,0	0,00		0,0	0,0	0,0	0,0	0,0	0,0	
520500 Carmo do Rio Verde/GO		0,0	31,55			32,2		0,4			
520520 Caturai/GO	0,0			0,0	2,6		81,8	0,0			
520540 Ceres/GO	0,0				7,7	30,8	80,5		1,1	11,5	
520547 Chapadão do Céu/GO	100,0	100,0			1,9		20,0	1,0	0,0	0,0	
500295 Chapadão do Sul/MS	100,0	100,0	39,54	0,9	2,3	44,2	38,1	0,7	0,9	14,3	
510320 Colíder/MT		0,0						0,1			
510325 Colniza/MT		0,0						0,0			
510330 Comodoro/MT	0,0	0,0	1.956,13	0,0	1,0	12,9	48,0	0,0	0,3	16,0	
510335 Confresa/MT											
510336 Conquista D'Oeste/MT	0,0	0,0		11,6	2,1		44,4	7,6	0,5	11,1	
500320 Corumbá/MS	100,0	100,0	51,93		0,4	23,1	15,5	0,4	0,4	17,5	
520590 Corumbáiba/GO		0,0						0,1			
520620 Cristalina/GO	100,0	100,0		1,5	0,9		33,3	0,4	0,5	16,7	
510340 Cuiabá/MT	100,0	100,0	439,40	0,8	0,2	35,1	11,9	0,1	1,0	63,0	
520660 Cumari/GO	0,0	0,0		2,5	3,2		53,3	2,5	1,6	26,7	
500348 Dois Irmãos do Buriti/MS		0,0	0,00		0,0	0,0	0,0	0,0	0,0	0,0	
510360 Dom Aquino/MT		0,0						0,1			
500370 Dourados/MS	100,0	100,0	49,93	0,7	0,3	6,1	26,3	0,1	0,2	19,6	
500390 Figueirão/MS	100,0	100,0	0,00		1,4	0,0	16,7	0,4	1,4	16,7	
510385 Gaúcha do Norte/MT											
500400 Glória de Dourados/MS	0,0	0,0		0,5	0,8		30,0	0,1	0,5	20,0	
520840 Goianápolis/GO	0,0			0,0	0,6		13,6	0,0	0,3	6,8	
520870 Goiânia/GO		0,0	45,00			26,4		0,5			
520910 Goiatuba/GO		0,0						30,4			
520920 Guaporé/GO											
520929 Guaraitá/GO	0,0	0,0	24,49	0,7	6,2	20,1	32,1	1,3	2,7	14,3	
520940 Guarani de Goiás/GO	0,0				2,3		44,4				
510410 Guarantã do Norte/MT	40,0	27,2	2.173,91	0,0	0,4		37,0	0,0	0,3	22,2	
520945 Guarinos/GO		0,0						1,9			
520960 Heitorai/GO	0,0			0,0	3,5		47,4	0,0	1,9	26,3	
520980 Hidrolina/GO		0,0	37,17			77,1		1,0			
520990 Iaciara/GO	0,0	0,0		1,8	2,0		39,1	1,1	0,7	13,0	
500430 Iguatemi/MS	0,0	0,0	40,62	0,6	1,7	27,2	34,6	0,3	0,2	3,9	
500440 Inocência/MS		0,0						0,3			
521010 Ipameri/GO						17,9					
521020 Iporá/GO	0,0	0,0	194,89	0,3	1,0	66,4	43,1	0,1	0,2	7,7	
521056 Itaguari/GO	0,0	0,0		0,4	4,3		44,4	0,5	2,1	22,2	

TABELA In05 - INDICADORES SOBRE SERVIÇOS DE VARRIÇÃO, CAPINA E ROÇADA

ANO DE
REFERÊNCIA
2009

Município	Taxa de terceirização de varredores	Taxa de terceirização da extensão varrida	Custo unitário da varrição	Produtividade média dos varredores	Taxa de varredores por habitante urbano	Incidência do custo da varrição no custo total do manejo	Incidência de varredores no total de empregados do manejo	Extensão total anual varrida per capita	Taxa de capinadores por habitante urbano	Incidência de capinadores no total de empre- gados do manejo	
Código Nome/UF	%	%	R\$/km	km/(empreg.x dia)	empreg./1000hab.	%	%	Km/(hab. x ano)	empreg./1000hab.	%	
Região Centro-Oeste	I041	I042	I043	I044	I045	I046	I047	I048	I051	I052	
521060 Itaguaru/GO	0,0	0,0		0,0	1,8		36,4	0,0	2,5	50,0	
500450 Itaporá/MS	0,0	0,0	59,18	0,7	3,1	64,1	46,0	0,7	1,6	23,0	
521130 Itarumã/GO											
521140 Itauçu/GO		0,0						0,7			
510460 Itiquira/MT											
500470 Ivinhema/MS	0,0	0,0	37,74	0,4	0,4	20,1	28,6	0,1	0,3	23,8	
510480 Jaciara/MT	0,0	0,0	8,58	5,2	0,4	17,0	22,2	0,7	0,6	33,3	
521180 Jaraguá/GO	100,0	100,0			1,3		46,2	0,1	0,3	11,8	
521190 Jataí/GO	45,7	75,0	62,66	0,1	2,3	55,1	71,9	0,1	0,0	0,0	
500510 Jateí/MS		0,0						0,5			
521210 Joviânia/GO		0,0						0,1			
510515 Juína/MT						56,8					
521220 Jussara/GO		0,0						5,3			
521225 Lagoa Santa/GO	0,0	0,0	61,70	0,5	3,2	26,4	37,5	0,5	1,1	12,5	
510525 Lucas do Rio Verde/MT	100,0	100,0		1,3	0,7		20,4	0,3	1,4	42,9	
521250 Luziânia/GO	29,2	0,0		0,2	0,3		39,3	0,0	0,1	7,4	
500540 Maracaju/MS		100,0						0,5			
510558 Marcelândia/MT											
521290 Marzagão/GO	0,0			0,0	6,4		48,0	0,0	4,3	32,0	
521295 Matrinchã/GO	0,0			0,0	3,3		43,5	0,0	1,0	13,0	
510560 Matupá/MT		0,0						0,0			
521300 Maurilândia/GO	0,0	0,0	129,53	0,4	4,3	59,9	68,6	0,5	0,8	12,9	
521305 Mimoso de Goiás/GO	0,0	0,0	112,40	0,2	4,6		54,6	0,2	1,5	18,2	
521310 Mineiros/GO	100,0	100,0	23,59	1,9	1,2	30,2	44,6	0,8	0,7	26,5	
510562 Mirassol d'Oeste/MT								0,0			
521370 Montes Claros de Goiás/GO		15,8	947,37			26,2		0,0	0,4	4,8	
521375 Montividiu/GO	0,0	0,0	13,36	2,0	1,9	20,7	40,5	1,2	0,6	13,5	
521385 Morro Agudo de Goiás/GO		0,0	0,26			48,3		175,7			
500570 Naviraí/MS											
521450 Nerópolis/GO											
510600 Nortelândia/MT											
510610 Nossa Senhora do Livramento/MT											
500620 Nova Andradina/MS		0,0						0,1			
521480 Nova Aurora/GO									1,1	20,0	
521487 Nova Iguaçu de Goiás/GO		0,0	120,00			42,9		0,0			
510885 Nova Marilândia/MT		0,0						0,0			
510622 Nova Mutum/MT	0,0	0,0	10,70	2,5	1,2	21,7	23,5	0,9	2,7	52,0	
510617 Nova Nazaré/MT		0,0						0,0			
510623 Nova Olímpia/MT	100,0	100,0	10.000,00	0,0	0,7	55,2	40,0	0,0	0,6	31,4	

TABELA In05 - INDICADORES SOBRE SERVIÇOS DE VARRIÇÃO, CAPINA E ROÇADA

ANO DE
REFERÊNCIA
2009

Município	Taxa de terceirização de varredores	Taxa de terceirização da extensão varrida	Custo unitário da varrição	Produtividade média dos varredores	Taxa de varredores por habitante urbano	Incidência do custo da varrição no custo total do manejo	Incidência de varredores no total de empregados do manejo	Extensão total anual varrida per capita	Taxa de capinadores por habitante urbano	Incidência de capinadores no total de empre- gados do manejo	
Código Nome/UF	%	%	R\$/km	km/(empreg.x dia)	empreg./1000hab.	%	%	Km/(hab. x ano)	empreg./1000hab.	%	
Região Centro-Oeste	I041	I042	I043	I044	I045	I046	I047	I048	I051	I052	
510619 Nova Santa Helena/MT											
521500 Nova Veneza/GO											
510625 Nova Xavantina/MT		0,0						0,4			
521523 Novo Gama/GO											
521525 Novo Planalto/GO	0,0	0,0	36,00	1,0	3,7	38,9	41,7	1,1	2,2	25,0	
521560 Padre Bernardo/GO	0,0	0,0	62,25	0,4	1,2	28,0	28,6	0,2	0,6	14,3	
521680 Petrolina de Goiás/GO		0,0						1,4			
500690 Porto Murtinho/MS		0,0						0,0			
510700 Poxoréo/MT	0,0	0,0		1,6	0,4		38,5	0,2			
521839 Professor Jamil/GO											
521850 Quirinópolis/GO	29,1	9,2	100,17	0,3	3,1	61,3	45,6	0,3	0,3	5,0	
510719 Ribeirãozinho/MT	0,0			0,5	5,8		60,0		1,9	20,0	
500720 Rio Brilhante/MS	0,0	100,0		0,7	0,7		100,0				
521880 Rio Verde/GO	100,0	100,0			1,7		67,2	0,1	0,3	10,7	
510775 Salto do Céu/MT											
510724 Santa Carmem/MT		0,0						0,0			
510774 Santa Cruz do Xingu/MT		0,0						0,0			
521940 Santa Rita do Araguaia/GO		100,0	7,88			30,6		0,8	1,8	34,5	
500755 Santa Rita do Pardo/MS	0,0	0,0		0,7	1,1		28,6	0,2	1,1	28,6	
510777 Santa Terezinha/MT						0,0		0,0	0,0	0,0	
521971 Santo Antônio da Barra/GO		0,0						0,2			
521990 São Francisco de Goiás/GO		0,0						23,4			
500769 São Gabriel do Oeste/MS		0,0	0,00		0,0	0,0	0,0	0,0	0,7	54,6	
510735 São José do Xingu/MT	0,0	0,0	6.111,11	0,0	1,6		50,0	0,0	0,6	20,0	
522015 São Luiz do Norte/GO	0,0	0,0	13,07	2,2	2,7	22,1	31,3	1,9	2,7	31,3	
522026 São Miguel do Passa Quatro/GO								0,0			
510787 Sapezal/MT	100,0	100,0	124,72		0,2	21,3	13,3	0,1	0,5	40,0	
500780 Selvíria/MS		0,0						0,2			
500770 Sete Quedas/MS	0,0	0,0	126,50	0,6	0,4	24,7	16,7	0,1	0,9	33,3	
510795 Tangará da Serra/MT	100,0	100,0	125,00	0,6	0,4	26,4	44,1	0,1	0,0	0,0	
500797 Taquarussu/MS		0,0						0,3			
500800 Terenos/MS	0,0	0,0	36,15	1,4	4,3	79,2	87,5	1,8	0,0	0,0	
510820 Torixoréu/MT	0,0	0,0	25,11	2,4	2,7	66,7	42,1	2,0	2,0	31,6	
522130 Três Ranchos/GO		0,0						0,0			
522150 Turvânia/GO		0,0						0,0			
522170 Uruana/GO		0,0						0,0			
510840 Várzea Grande/MT											
510850 Vera/MT		0,0						0,1			
522200 Vianópolis/GO											

TABELA In05 - INDICADORES SOBRE SERVIÇOS DE VARRIÇÃO, CAPINA E ROÇADA

ANO DE
REFERÊNCIA
2009

Município	Taxa de terceirização de varredores	Taxa de terceirização da extensão varrida	Custo unitário da varrição	Produtividade média dos varredores	Taxa de varredores por habitante urbano	Incidência do custo da varrição no custo total do manejo	Incidência de varredores no total de empregados do manejo	Extensão total anual varrida per capita	Taxa de capinadores por habitante urbano	Incidência de capinadores no total de empre- gados do manejo	
Código Nome/UF	%	%	R\$/km	km/(empreg.x dia)	empreg./1000hab.	%	%	Km/(hab. x ano)	empreg./1000hab.	%	
Região Centro-Oeste	I041	I042	I043	I044	I045	I046	I047	I048	I051	I052	
510550 Vila Bela da Santíssima Trindade/MT	0,0				0,0						

O Diagnóstico do Manejo de Resíduos Sólidos Urbanos, elaborado pela Secretaria Nacional de Saneamento Ambiental (SNSA) do Ministério das Cidades, é uma publicação regular utilizada para a divulgação dos dados anuais do Sistema Nacional de Informações sobre Saneamento (SNIS), em seu componente resíduos sólidos urbanos (SNIS-RS). Nele são apresentadas as informações coletadas junto aos municípios participantes da amostra e os indicadores calculados pelo Sistema.

SNIS - Sistema Nacional de Informações sobre Saneamento
SAUS, Quadra 01, lote 1/6, Edifício Telemundi II, 9º andar
Brasil - Brasília/DF - CEP 70.070-010

www.snis.gov.br