



Fronteiras da Amazônia

## Arco Norte e Rondônia

# Seminário Internacional: Lançamento dos PDIFFs Arco Norte e Rondônia

Execução:



Apoio:



Realização:

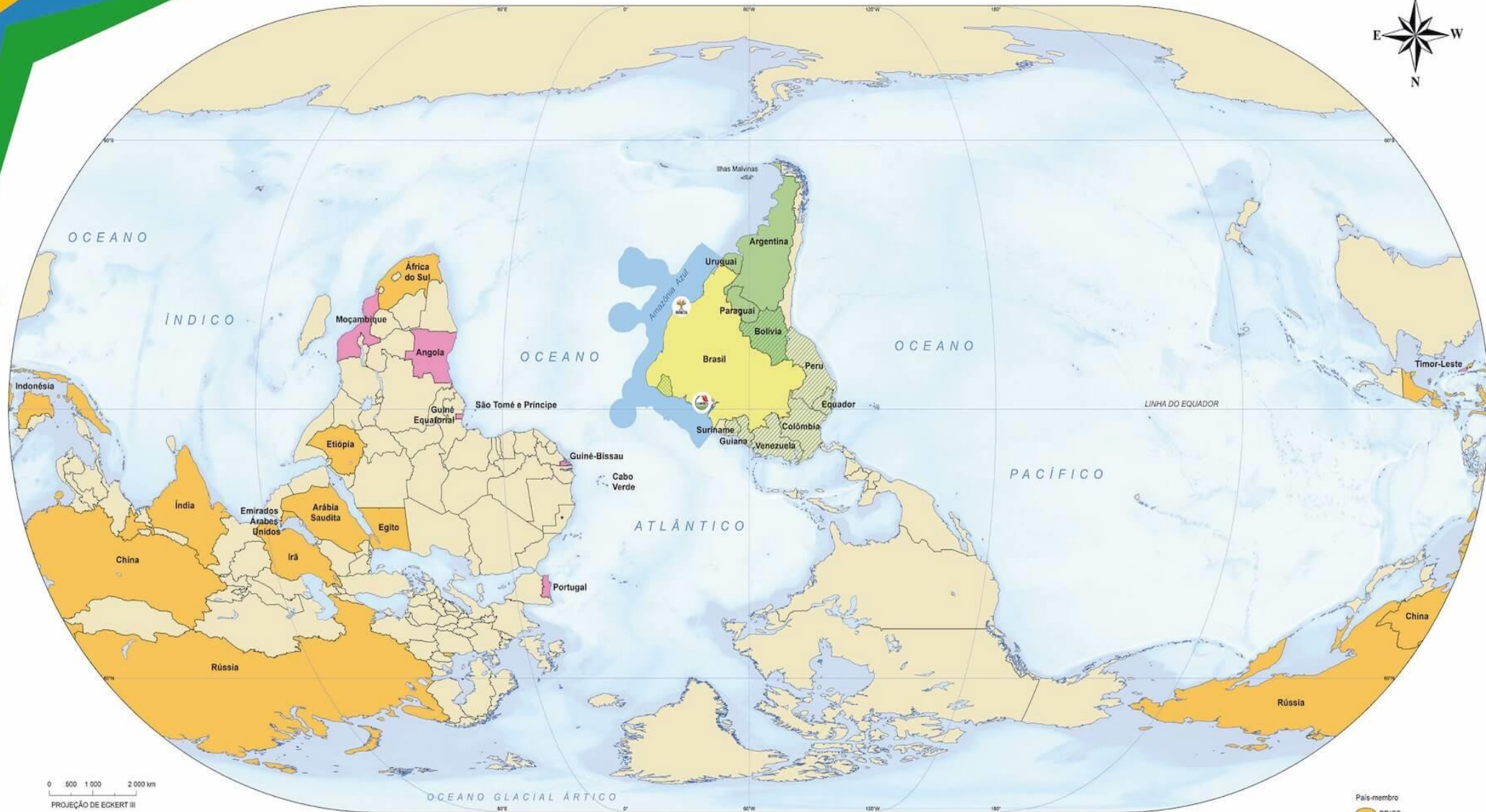
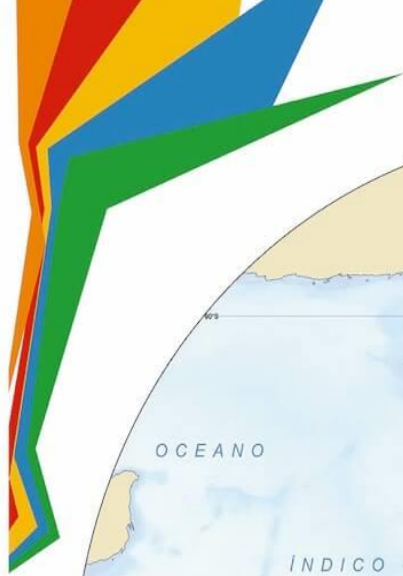
MINISTÉRIO DA  
INTEGRAÇÃO E DO  
DESENVOLVIMENTO  
REGIONAL





# Desenvolvimento na faixa de fronteira do Arco Norte e o processo de integração sul-americana

1. Pan-Amazônia como centro de desenvolvimento
2. Integração da Pan-Amazônia no contexto Sul-Americano
3. Pan-Amazônia e o Consenso de Brasília
4. Integração e desenvolvimento: Arco Norte e Rondônia



Fontes:  
1. ENVIRONMENTAL SYSTEMS RESEARCH INSTITUTE. ArcGIS Data and Maps. Redlands: ESRI, 2022.  
2. COMISSÃO INTERMINISTERIAL PARA OS RECURSOS DO MAR (Brasil). Plano de levantamento da plataforma continental brasileira. 2018.

Notas:  
1 - Este mapa não reflete fronteiras em disputa.  
2 - \* = Território não autônomo.  
3 - O Brasil está com a presidência pro tempore do BRICS em 2025.  
4 - O Brasil estará com a presidência pro tempore da REES - Reunião Especializada de Estatística do Mercosul a partir de julho de 2025.

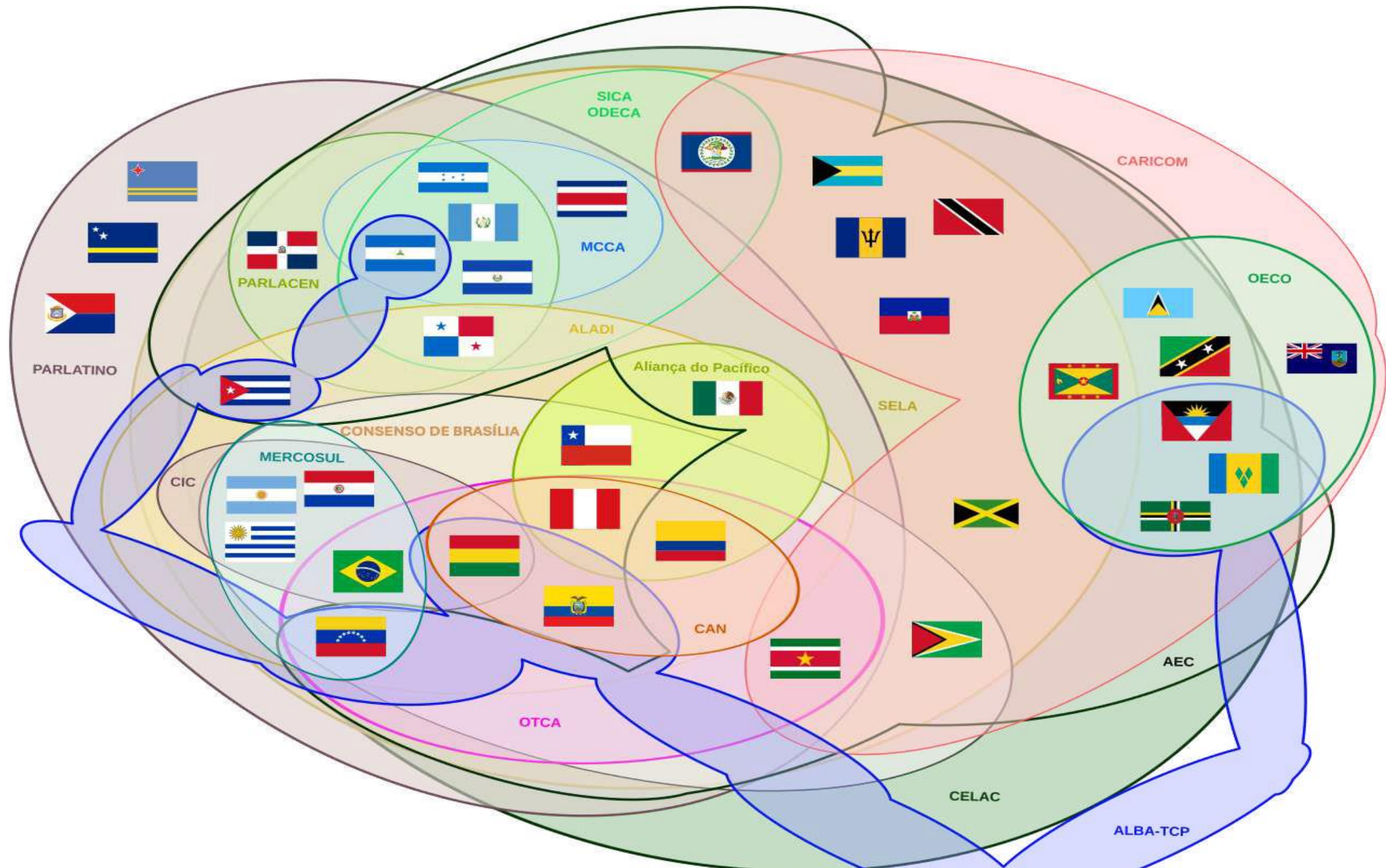
 Rio de Janeiro - capital dos BRICS  
 Belém - capital da COP30  
 Ceará - Estado sede do Tripló Fórum Internacional da Governança do Sul Global - 11 a 13 de junho de 2025

**Pais-membro**  
BRICS  
CPLP - Comunidade dos Países de Língua Portuguesa  
Mercosul - Mercado Comum do Sul  
OTCA - Organização do Tratado de Cooperação Amazônica  
BRICS / CPLP / Mercosul / OTCA



## 2. Integração da Pan-Amazônia no contexto da Integração Sul-Americana

- Mecanismos de vocação geográfica ou temática
  - círculos concêntricos e superposições (diagrama), em complemento a iniciativas bilaterais
- Assegurar coerência
  - Polarização política vs Pragmatismo
  - Reunião de Cartagena



# 3. Pan-Amazônia e o Consenso de Brasília

- Processo inclusivo
  - Construção de confiança e engajamento entre 12 países
  - Aproximação com entes federados, sociedade civil, setor produtivo
- Explorar complementaridades, evitar duplicações, replicar iniciativas bem sucedidas.
- 17 eixos. Flexibilidade e pragmatismo
  - Prioridades da PPT do Uruguai
  - Engajamento do Peru
  - Coliderança brasileira




## 4. Integração e Desenvolvimento na faixa de fronteira. Arco Norte e Rondônia

- Integração e conectividade
  - Infraestrutura de transporte, energia, comunicações
  - Conectividade aérea, aquaviária e rodoviária
- Desenvolvimento na faixa de fronteira
  - saúde, educação, segurança



Obrigado!

[Joao.Terra@itamaraty.gov.br](mailto:Joao.Terra@itamaraty.gov.br)



MINISTÉRIO DA  
**INTEGRAÇÃO E DO  
DESENVOLVIMENTO  
REGIONAL**

