


MINISTÉRIO DA
INTEGRAÇÃO E DO
DESENVOLVIMENTO
REGIONAL

GOVERNO DO
BRASIL
DO LADO DO POVO BRASILEIRO



CIDADES
INTERMEDIADORAS





**Secretaria Nacional
de Políticas de
Desenvolvimento
Regional e Territorial**

Sobre o Programa

Cidades Intermediadoras



Trata-se de um programa de base territorial, vinculado ao objetivo da Política Nacional de Desenvolvimento Regional (PNDR), que se propõe ao fortalecimento da rede urbana brasileira, criando centros de dinamização. O Programa tem como finalidade ampliar o acesso a:

- oportunidades de trabalho e renda;
- infraestruturas econômica e urbana;
- bens e serviços públicos, da população residente nos territórios especificados na Resolução n. 4, de 19 de setembro de 2024, por meio da articulação de políticas setoriais federais e da articulação entre ações da União e dos demais entes federativos.

Objetivos do programa

I - promover o desenvolvimento produtivo, por meio de arranjos inclusivos, adequados, inovadores e sustentáveis e da complementaridade produtiva;


II- contribuir para a ampliação da infraestrutura econômica - energia, logística, transportes, telecomunicações - que permita suporte a atividades do setor produtivo e conectividade entre territórios;

III - contribuir para a ampliação do acesso adequado à infraestrutura urbana - habitação, saneamento básico, mobilidade e transporte, energia - e aos demais equipamentos públicos comunitários e serviços públicos, a fim de promover cidades inclusivas e sustentáveis;

IV - incentivar a elaboração de agendas territoriais, orientadas à prestação e à gestão associada de serviços públicos, por meio de consórcios públicos e de outras formas de cooperação federativa;

V - fortalecer a capacidade dos municípios para acessar e gerir recursos orientados para o desenvolvimento regional;

VI - fortalecer a capacidade dos municípios para promover a melhoria do ambiente de negócios;



Sobre o Programa

Cidades Intermediadoras



VII - contribuir para o planejamento territorial orientado à promoção da resiliência territorial;

VIII - contribuir, consideradas as especificidades regionais, para a aplicação adequada dos instrumentos de financiamento e investimentos públicos relacionados ao desenvolvimento regional.

Eixos Estratégicos

- desenvolvimento produtivo;
- difusão do conhecimento, da tecnologia e da inovação;
- educação e qualificação profissional;
- infraestruturas econômica e urbana;
- desenvolvimento social e acesso a serviços públicos essenciais;
- fortalecimento das capacidades governativas dos entes federativos; e
- meio ambiente e sustentabilidade.

Área de atuação do Programa

O Programa adota a classificação do IBGE das regiões imediatas. Cada região imediata envolve um conjunto de municípios vizinhos que podem estabelecer uma relação de complementariedade entre si, atendendo às necessidades imediatas da população como emprego, saúde, educação, compra de bens e prestação de serviços públicos.

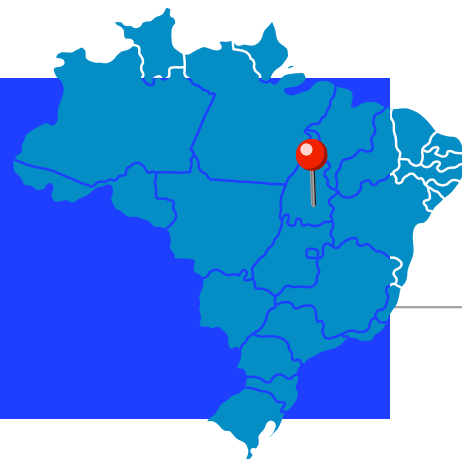




Foto: Márcio Pinheiro

TOCANTINS

ARAPOEMA



OBJETO

Construção de aterro sanitário compartilhado (Pau D'Arco, Arapoema, Bernardo Sayão e Bandeirantes)

JUSTIFICATIVA

Resultados esperados

Com a construção de um aterro sanitário compartilhado, serão resolvidos os problemas relacionados aos lixões a céu aberto destes quatro municípios vizinhos, proporcionado bem estar à população, diminuindo as doenças relacionadas à insalubridade sanitária. Não haverá poluição ao meio ambiente e terá adequações referentes à legislação sanitária no quesito resíduos sólidos.

População atendida

Serão atendidos 17.229 habitantes, população total dos quatro municípios, segundo censo do IBGE de 2022.

VALOR

Valor Global Estimado: R\$ 6.000.000,00 (seis milhões de reais)

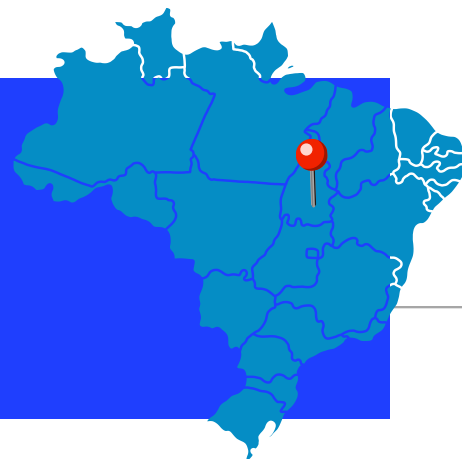
LOCALIZAÇÃO GEOGRÁFICA

Latitude: 7.39'18.16"S

Longitude: 48.48'28.68"O

TOCANTINS

ARAPOEMA



OBJETO

Pavimentação asfáltica da região do Jacú

JUSTIFICATIVA

Resultados esperados

Com a pavimentação asfáltica da Região do Jacú, proporcionaremos melhores condições de produção aos moradores da Região, bem como maior produção a agropecuária, fixação das famílias de produtores na Região, aumentaremos o fluxo turístico na Temporada da Praia do Jacú, que consequentemente aquecerá a economia, proporcionando mais emprego e renda.

População atendida

500 moradores da Região, 2.500 visitantes da Cidade e 2.000 turistas que visitam a Praia do Jacú todos os anos.

VALOR

Valor Global Estimado: **R\$ 15.000.000,00** (quinze milhões de reais)

LOCALIZAÇÃO GEOGRÁFICA

Latitude Inicial: 7.39'33.45"S

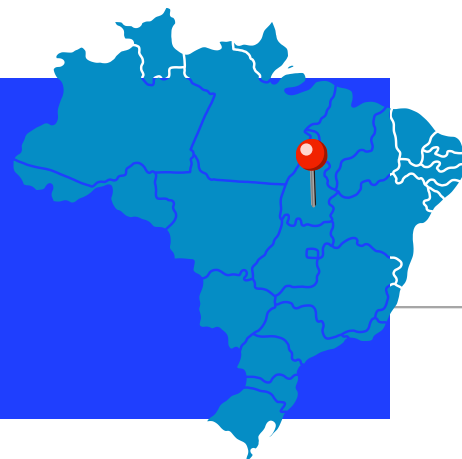
Longitude Inicial: 49.7'31.27"O

Latitude Final: 7.42'44.06"S

Longitude Final: 49.15'53.31"O

TOCANTINS

ARAPOEMA



OBJETO

Construção de ponte de 15 metros no Rio Jenipapo

JUSTIFICATIVA

Resultados esperados

Maior produção agropecuária da Região, barateamento do frete no transporte de insumos de defensivos agrícolas, bem como no escoamento da produção, considerando o transporte em maior quantidade, prevenção de acidente, facilidade na contratação de transportes.

População atendida

450 pequenos e médios produtores rurais da Região do Jenipapo

VALOR

Valor Global Estimado: R\$ 3.000.000,00 (três milhões de reais)

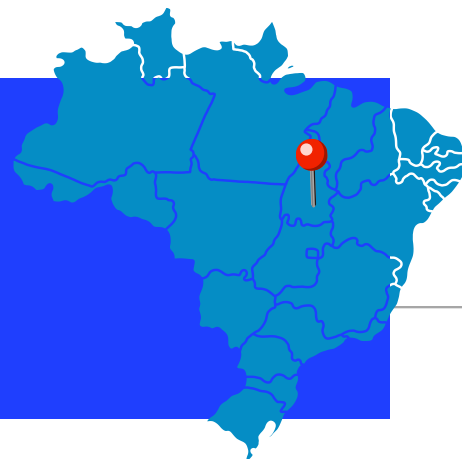
LOCALIZAÇÃO GEOGRÁFICA

Latitude Inicial: 7.36'30.69"S

Longitude Inicial: 49.0'33.22"O

TOCANTINS

PAU D'ARCO



OBJETO

Pavimentação da saída da cidade à travessia da balsa no Rio Araguaia, que liga ao estado do Pará

JUSTIFICATIVA

Resultados esperados

Melhor trafegabilidade na estrada em questão, eliminação da sujeira causada pela lama, diminuição das doenças respiratórias causadas pela poeira e melhor escoamento da produção de abacaxi do Município de Pau D'Arco e cidades do Estado do Pará, maiores produtoras da fruta na região.

População atendida

Serão atendidos 800 habitantes da saída da cidade e 500 usuários diários da travessia da balsa.

VALOR

Valor Global Estimado: R\$ 3.000.000,00 (três milhões de reais)

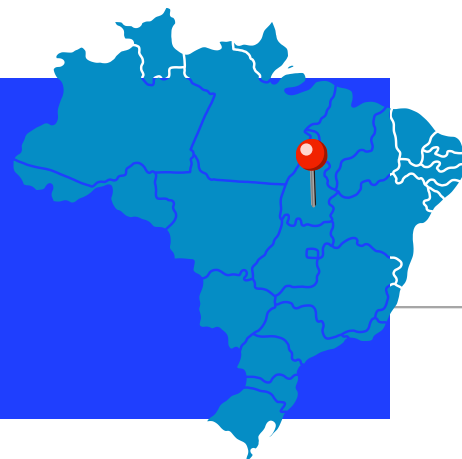
LOCALIZAÇÃO GEOGRÁFICA

Latitude: 7.31'45.59"S

Longitude: 49.22'11.21"O

TOCANTINS

PAU D'ARCO



OBJETO

Construção de ponte de 15 metros no córrego Formiga, ligando o município de Pau D'Arco ao município de Arapoema e região

JUSTIFICATIVA

Resultados esperados

Melhor trafegabilidade nos municípios e região, condições de tráfego de todos os tipos de veículos, aumento da produção agropecuária dos municípios e região, melhor escoamento da produção, menor risco de acidentes aos usuários.

População atendida

Serão atendidos 3.890 habitantes, população rural total dos municípios e região.

VALOR

Valor Global Estimado: R\$ 1.000.000,00 (um milhão de reais)

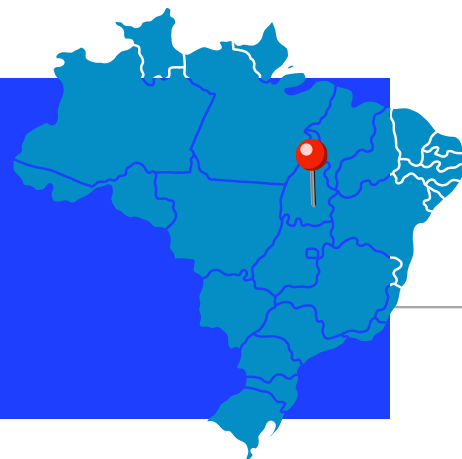
LOCALIZAÇÃO GEOGRÁFICA

Latitude: 7.31'55.07"S

Longitude: 48.48'19.90"O

TOCANTINS

PAU D'ARCO



OBJETO

Construção de aterro sanitário compartilhado

JUSTIFICATIVA

Resultados esperados

Com a construção de um aterro sanitário compartilhado, resolveremos o problema os lixões a céu aberto destes quatro municípios vizinhos, proporcionado bem está à população, diminuiremos as doenças relacionadas à insalubridade sanitária, não poluiremos o meio ambiente e adequaremos à legislação sanitária no quesito resíduos sólidos.

População atendida

Serão atendidos 17.229 habitantes, população total dos quatro municípios, segundo censo do IBGE 2022.

VALOR

Valor Global Estimado: R\$ 6.000.000,00 (Seis milhões de reais)

LOCALIZAÇÃO GEOGRÁFICA

Latitude: 7.39'18.16"S

Longitude: 48.48'28.68"O

TOCANTINS

GOIATINS

OBJETO

Extensão da UFNT (Universidade Federal do Norte do Tocantins)

JUSTIFICATIVA

Resultados esperados

Uma das maiores vantagens é a qualificação da mão de obra. As universidades formam profissionais altamente capacitados, com conhecimentos específicos e habilidades críticas, preparados para enfrentar os desafios do mercado de trabalho. Isso não só eleva o nível de competitividade dos indivíduos, mas também contribui para o crescimento de setores mais inovadores e tecnológicos.

População atendida

Serão atendidos 33.071 habitantes.

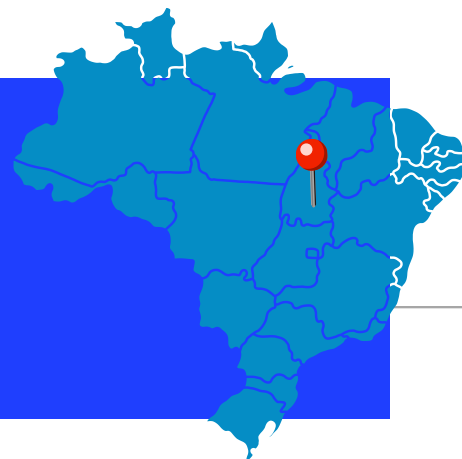
VALOR

Valor Global Estimado: R\$ 6.000.000,00 (seis milhões de reais)

LOCALIZAÇÃO GEOGRÁFICA

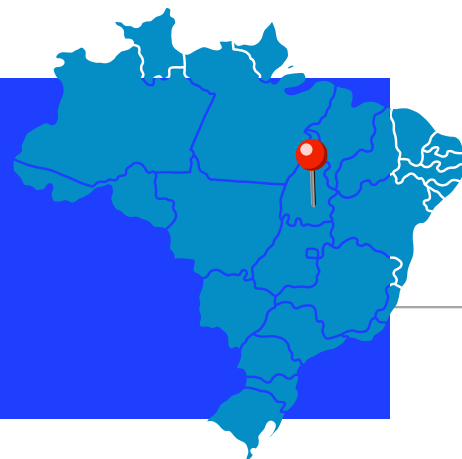
Latitude: 7°42'20.96" S

Longitude: 47°19'45.38" O



TOCANTINS

GOIATINS



OBJETO

Abatedouro de aves

JUSTIFICATIVA

Resultados esperados

Atualmente, estima-se que existam aproximadamente 90 produtores de frango na região, com uma média de 30 produtores por município. a produção mensal média por produtor é de 200 frangos, o que resulta em uma capacidade instalada atual de cerca de 18.000 frangos/mês.

População atendida

90 produtores de frango 12.973 beneficiários.

VALOR

Valor Global Estimado: R\$ 1.290.000,00 (um milhão e duzentos e noventa mil reais)

LOCALIZAÇÃO GEOGRÁFICA

Latitude: 7°42'21.95" S

Longitude: 47°20'10.82" O

TOCANTINS

GOIATINS

OBJETO

Aterro sanitário

JUSTIFICATIVA

Resultados esperados

Uma das principais vantagens é a proteção ambiental. Diferente dos lixões, o aterro sanitário é projetado com tecnologias que evitam a contaminação do solo, da água e do ar. O solo é impermeabilizado com mantas especiais, e o chorume — líquido gerado pela decomposição do lixo — é coletado e tratado, impedindo que substâncias tóxicas alcancem os lençóis freáticos e cursos d'água.

População atendida

33.071 habitantes.

VALOR

Valor Global Estimado: R\$ 5.000.000,00 (cinco milhões de reais)

LOCALIZAÇÃO GEOGRÁFICA

Latitude: 7°41'57.41" S

Longitude: 47°19'15.10" O

