


MINISTÉRIO DA
INTEGRAÇÃO E DO
DESENVOLVIMENTO
REGIONAL

GOVERNO DO
BRASIL
DO LADO DO POVO BRASILEIRO



CIDADES
INTERMEDIADORAS





**Secretaria Nacional
de Políticas de
Desenvolvimento
Regional e Territorial**

Sobre o Programa

Cidades Intermediadoras



Trata-se de um programa de base territorial, vinculado ao objetivo da Política Nacional de Desenvolvimento Regional (PNDR), que se propõe ao fortalecimento da rede urbana brasileira, criando centros de dinamização. O Programa tem como finalidade ampliar o acesso a:

- oportunidades de trabalho e renda;
- infraestruturas econômica e urbana;
- bens e serviços públicos, da população residente nos territórios especificados na Resolução n. 4, de 19 de setembro de 2024, por meio da articulação de políticas setoriais federais e da articulação entre ações da União e dos demais entes federativos.

Objetivos do programa

I - promover o desenvolvimento produtivo, por meio de arranjos inclusivos, adequados, inovadores e sustentáveis e da complementaridade produtiva;


II- contribuir para a ampliação da infraestrutura econômica - energia, logística, transportes, telecomunicações - que permita suporte a atividades do setor produtivo e conectividade entre territórios;

III - contribuir para a ampliação do acesso adequado à infraestrutura urbana - habitação, saneamento básico, mobilidade e transporte, energia - e aos demais equipamentos públicos comunitários e serviços públicos, a fim de promover cidades inclusivas e sustentáveis;

IV - incentivar a elaboração de agendas territoriais, orientadas à prestação e à gestão associada de serviços públicos, por meio de consórcios públicos e de outras formas de cooperação federativa;

V - fortalecer a capacidade dos municípios para acessar e gerir recursos orientados para o desenvolvimento regional;

VI - fortalecer a capacidade dos municípios para promover a melhoria do ambiente de negócios;



Sobre o Programa

Cidades Intermediadoras



VII - contribuir para o planejamento territorial orientado à promoção da resiliência territorial;

VIII - contribuir, consideradas as especificidades regionais, para a aplicação adequada dos instrumentos de financiamento e investimentos públicos relacionados ao desenvolvimento regional.

Eixos Estratégicos

- desenvolvimento produtivo;
- difusão do conhecimento, da tecnologia e da inovação;
- educação e qualificação profissional;
- infraestruturas econômica e urbana;
- desenvolvimento social e acesso a serviços públicos essenciais;
- fortalecimento das capacidades governativas dos entes federativos; e
- meio ambiente e sustentabilidade.

Área de atuação do Programa

O Programa adota a classificação do IBGE das regiões imediatas. Cada região imediata envolve um conjunto de municípios vizinhos que podem estabelecer uma relação de complementariedade entre si, atendendo às necessidades imediatas da população como emprego, saúde, educação, compra de bens e prestação de serviços públicos.

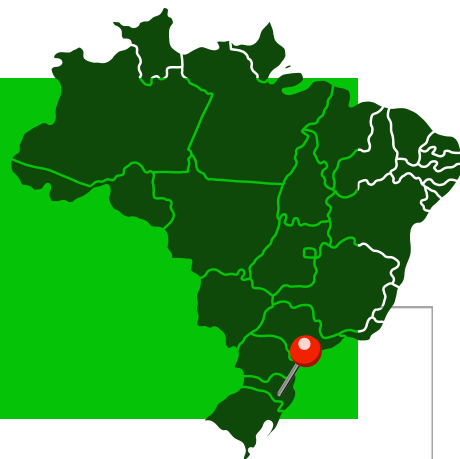




SE

SANTA CATARINA

CURITIBANOS



OBJETO

Pavimentação de estradas vicinais localizadas no interior

JUSTIFICATIVA

Resultados esperados

A proposta visa melhorar a logística de escoamento da produção agrícola, fomentando o setor agropecuário e atendendo às demandas socioeconômicas das comunidades rurais. A iniciativa envolve ações voltadas ao desenvolvimento sustentável, promovendo o uso de boas práticas, o fortalecimento da estrutura produtiva e a integração eficiente entre as áreas de produção e os mercados consumidores.

População atendida

O município de Curitiba, possui mais de 30 comunidades e assentamentos no interior, onde existem aproximadamente 1.680 famílias de agricultores familiares, 2 mil produtores diretos, 4 mil produtores indiretos e 4 mil moradores da zona rural do Município. O projeto tem como público-alvo os moradores das comunidades rurais de Curitiba/SC, especialmente os pequenos produtores rurais e agricultores familiares que utilizam as estradas vicinais para escoar a produção e acessar serviços essenciais. Também serão beneficiados estudantes, trabalhadores da saúde e educação, e a população urbana indiretamente impactada pela melhoria da logística rural.

VALOR

Valor Global Estimado: R\$ 6.000.000,00 (seis milhões de reais)

LOCALIZAÇÃO GEOGRÁFICA

Latitude: 27° 16' 58.28" S (ou -27.282855° em decimal)

Longitude: 50° 34' 55.57" W (ou -50.582104° em decimal)