


MINISTÉRIO DA  
INTEGRAÇÃO E DO  
DESENVOLVIMENTO  
REGIONAL

GOVERNO DO  
**BRASIL**  
DO LADO DO POVO BRASILEIRO



**CIDADES**  
INTERMEDIADORAS





**Secretaria Nacional  
de Políticas de  
Desenvolvimento  
Regional e Territorial**

# Sobre o Programa

## Cidades Intermediadoras



Trata-se de um programa de base territorial, vinculado ao objetivo da Política Nacional de Desenvolvimento Regional (PNDR), que se propõe ao fortalecimento da rede urbana brasileira, criando centros de dinamização. O Programa tem como finalidade ampliar o acesso a:

- oportunidades de trabalho e renda;
- infraestruturas econômica e urbana;
- bens e serviços públicos, da população residente nos territórios especificados na Resolução n. 4, de 19 de setembro de 2024, por meio da articulação de políticas setoriais federais e da articulação entre ações da União e dos demais entes federativos.

### Objetivos do programa

I - promover o desenvolvimento produtivo, por meio de arranjos inclusivos, adequados, inovadores e sustentáveis e da complementaridade produtiva;


II- contribuir para a ampliação da infraestrutura econômica - energia, logística, transportes, telecomunicações - que permita suporte a atividades do setor produtivo e conectividade entre territórios;

III - contribuir para a ampliação do acesso adequado à infraestrutura urbana - habitação, saneamento básico, mobilidade e transporte, energia - e aos demais equipamentos públicos comunitários e serviços públicos, a fim de promover cidades inclusivas e sustentáveis;

IV - incentivar a elaboração de agendas territoriais, orientadas à prestação e à gestão associada de serviços públicos, por meio de consórcios públicos e de outras formas de cooperação federativa;

V - fortalecer a capacidade dos municípios para acessar e gerir recursos orientados para o desenvolvimento regional;

VI - fortalecer a capacidade dos municípios para promover a melhoria do ambiente de negócios;



# Sobre o Programa

## Cidades Intermediadoras



VII - contribuir para o planejamento territorial orientado à promoção da resiliência territorial;

VIII - contribuir, consideradas as especificidades regionais, para a aplicação adequada dos instrumentos de financiamento e investimentos públicos relacionados ao desenvolvimento regional.

### Eixos Estratégicos


- desenvolvimento produtivo;
- difusão do conhecimento, da tecnologia e da inovação;
- educação e qualificação profissional;
- infraestruturas econômica e urbana;
- desenvolvimento social e acesso a serviços públicos essenciais;
- fortalecimento das capacidades governativas dos entes federativos; e
- meio ambiente e sustentabilidade.

### Área de atuação do Programa

O Programa adota a classificação do IBGE das regiões imediatas. Cada região imediata envolve um conjunto de municípios vizinhos que podem estabelecer uma relação de complementariedade entre si, atendendo às necessidades imediatas da população como emprego, saúde, educação, compra de bens e prestação de serviços públicos.

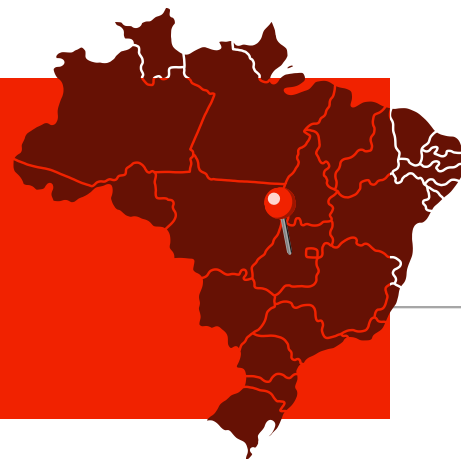


PROPOS



# GOIÁS

MAMBAÍ



## OBJETO

Implantação de Parque Municipal em Mambai

## JUSTIFICATIVA

### *Resultados esperados*

Proporcionar um ponto de encontro, fortalecendo a coesão social e a interação entre as pessoas da comunidade; Embelezar a cidade, tornando a paisagem urbana mais agradável e diversificada; Auxiliar na regulação da temperatura local; Auxiliar na preservação do meio ambiente, proteção da fauna e flora; Proteger nascentes de água na área do parque; Reduzir o isolamento social e melhorar o acesso equipamentos públicos; Oferecer espaço acessível e seguro para lazer, realização de caminhada e outras atividades físicas, estimulando o estilo de vida mais saudável, gerando benefícios para a saúde física e mental como: manutenção do peso corporal adequado, redução do stress, a melhoria do sono e do humor, além de diminuir os riscos de depressão e ansiedade; Melhoria na integração comunitária, estímulo ao comércio e turismo local e regional.

### *População atendida*

Toda a população de Mambai com 8.405 habitantes; População de cidades vizinhas; Visitantes e Turistas tradicionais na região.

## VALOR

Valor Global Estimado: R\$ 2.800.000,00 (dois milhões e oitocentos mil reais)

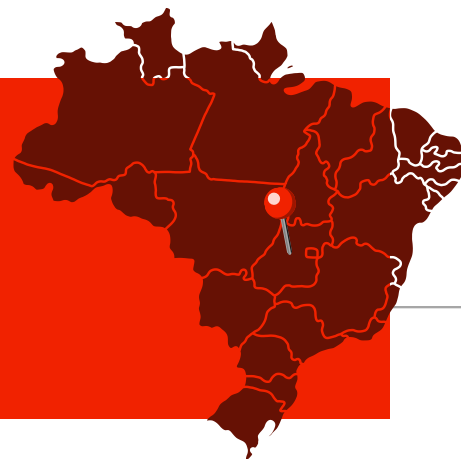
## LOCALIZAÇÃO GEOGRÁFICA

Latitude: -14.490861

Longitude: 46.103483

# GOIÁS

NOVA ROMA



## OBJETO

Ponte sobre o Rio Paranã

## JUSTIFICATIVA

### *Resultados esperados*

Facilitar a ligação direta de Nova Roma, Monte Alegre e Campos Belos; Garantir a logística essencial para escoamento da produção local e integração regional; Reduzir o isolamento de diversas comunidades rurais e melhorar o acesso a serviços públicos; Garantir acesso ao deslocamento rápido e seguro entre regiões; Substituição definitiva da balsa por uma estrutura segura e perene, eliminando riscos e interrupções da travessia; Melhoria na integração regional, estímulo ao comércio e turismo local e regional, e o aumento da competitividade produtiva; Impulsionamento à geração de empregos diretos e indiretos durante sua execução, e trazer benefícios permanentes à mobilidade e conectividade territorial.

## VALOR

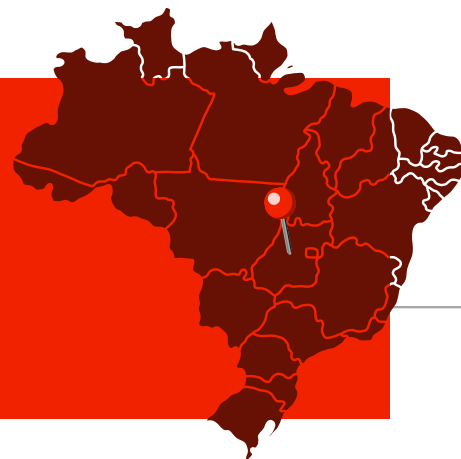
Valor Global Estimado: **R\$ 46.000.000,00** (quarenta e seis milhões de reais)

## LOCALIZAÇÃO GEOGRÁFICA



# GOIÁS

NOVA ROMA



## OBJETO

Aquisição de maquinário para recuperação de estradas vicinais

## JUSTIFICATIVA

### **Resultados esperados**

Reduzir o reduz custos de deslocamento e transporte, risco de acidentes e degradação dos veículos; Melhorar o acesso a serviços públicos básicos como o de saúde e educação; Aumentar a segurança no transporte; Contribuir para a inclusão social e o desenvolvimento econômico das regiões rurais; Reduzir o isolamento social e melhorar o acesso equipamentos públicos; Melhoria na integração, estímulo ao comércio e turismo local e regional; Impulsionar a geração de empregos diretos e indiretos, e trazer benefícios permanentes à comunidade e conectividade territorial.

### **População atendida**

Toda a população de Nova Roma com 3.076 habitantes; Todos os produtores rurais, agricultores, agropecuaristas da região com estradas acessível para deslocamento e transporte de carga intermunicipal; Turistas tradicionais na região da Chapada dos Veadeiros, importante região turística reconhecida nacionalmente.

## VALOR

Valor Global Estimado: **R\$ 2.000.000,00** (dois milhões de reais)

## LOCALIZAÇÃO GEOGRÁFICA

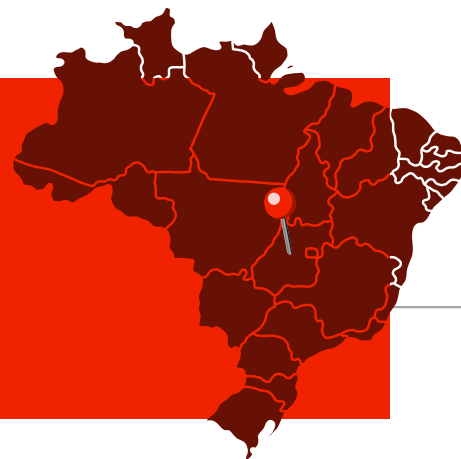
Latitude: 13°44'22.67"S

Longitude: 46°52'49.12"W



# GOIÁS

NOVA ROMA



## OBJETO

Revitalização do Lago Municipal

## JUSTIFICATIVA

### **Resultados esperados**

Proporcionar um ponto de encontro, fortalecendo a coesão social e a interação entre as pessoas da comunidade; Embelezar a cidade, tornando a paisagem urbana mais agradável e diversificada; Auxiliar na regulação da temperatura local; Reduzir o isolamento social e melhorar o acesso equipamentos públicos; Oferecer espaço seguro para a prática de exercícios, caminhadas e outras atividades físicas, estimulando o estilo de vida mais saudável, gerando benefícios para a saúde física e mental como manutenção do peso corporal adequado, redução do stress, a melhoria do sono e do humor, além de diminuir os riscos de depressão e ansiedade; Melhoria na integração, estímulo ao comércio e turismo local e regional; Impulsioneamento à geração de empregos diretos e indiretos, e trazer benefícios permanentes à comunidade e conectividade territorial.

### **População atendida**

Toda a população de Nova Roma com 3.076 habitantes; Todos os produtores rurais, agricultores, agropecuaristas da região com estradas acessível para deslocamento e transporte de carga intermunicipal; Turistas tradicionais na região da Chapada dos Veadeiros, importante região turística reconhecida nacionalmente.

## VALOR

Valor Global Estimado: R\$ 900.000,00 (novecentos mil reais)

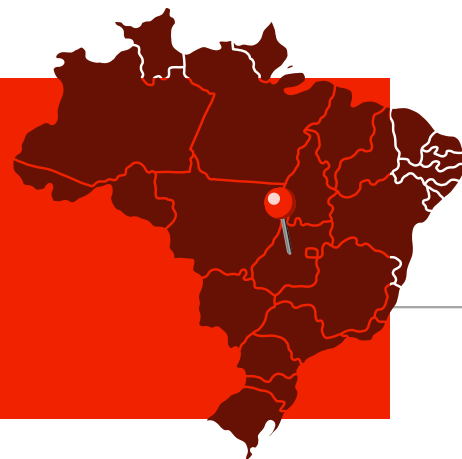
## LOCALIZAÇÃO GEOGRÁFICA

Latitude: -13°44'20.20"S

Longitude: 46°53'1.96"W

# GOIÁS

POSSE



## OBJETO

Construção de Anel Viário

## JUSTIFICATIVA

### *Resultados esperados*

A cidade de Guarani de Goiás já restringe a passagem destes caminhões de calcário pelo perímetro urbano; laciara também restringiu e criou um anel viário não pavimentado que traz transtornos diversos. Os objetivos do município com a construção deste anel são de: reduzir riscos de acidentes para seus munícipes e para os visitantes diários, vindos das cidades da Região Intermediadora, que para cá se deslocam por questões de saúde e educação, principalmente; não ter que tomar medidas para restringir o trânsito de cargas pesadas, visto que isso impactaria negativamente na economia regional de várias formas.

### *População atendida*

Tendo em vista que, de forma direta e/ou indireta, toda a Região Intermediadora tem como sua base econômica atual na atividade agropecuária, seja ela no município ou por empregos gerados pela pujante agricultura do vizinho estado da Bahia e que tanto a Aclara Mineração quanto a Usina Farol também se beneficiarão desta estrutura, podemos dizer que, com base nos números oficiais do IBGE, diretamente serão impactados mais de 110.000 habitantes.

## VALOR

Valor Global Estimado: R\$ 16.000.000,00 (dezesesseis milhões de reais)

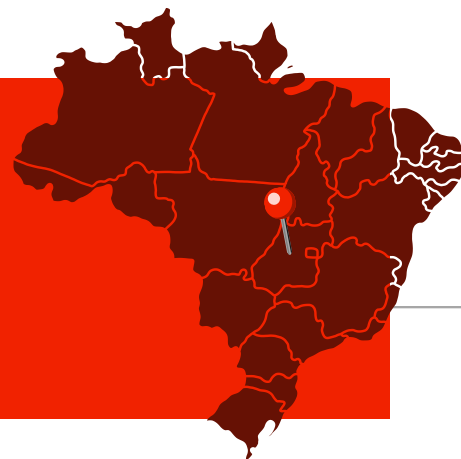
## LOCALIZAÇÃO GEOGRÁFICA

Latitude: 14°05'51" S

Longitude: 46°23'06" O

# GOIÁS

POSSE



## OBJETO

Hospital Regional

## JUSTIFICATIVA

### **Resultados esperados**

O principal objetivo deste pleito é salvar vidas, primordialmente, mas também oferecer conforto às famílias que poderão acompanhar mais proximamente seus entes com problemas de saúde e a redução em dois pontos importantes, quando diminuir a necessidade de remoções que geram custos para os municípios, riscos para seus servidores e familiares dos enfermos com deslocamento.

### **População atendida**

Considerando-se os números oficiais do IBGE, diretamente serão impactados mais de 100 mil moradores de municípios diretamente relacionados à Posse; excluimos de nossa relação os municípios de Campos Belos (18.528 habitantes) e Flores de Goiás (14.156 habitantes) que apenas eventualmente utilizarão os serviços desta estrutura, pois há também a possibilidade de se deslocarem a Brasília. Também não foram consideradas as populações dos municípios do oeste da Bahia que frequentemente utilizam os serviços da Unidade Hospitalar existente em Posse e a recorrente utilização em emergências ocorridas na BR-020, elo de ligação entre o sudeste e o nordeste brasileiro, com grande fluxo, especialmente durante os períodos de férias, quando moradores das regiões metropolitanas de Brasília e Goiânia se deslocam às praias do nordeste.

## VALOR

Valor Global Estimado: R\$ 60.000.000,00 (sessenta milhões de reais)

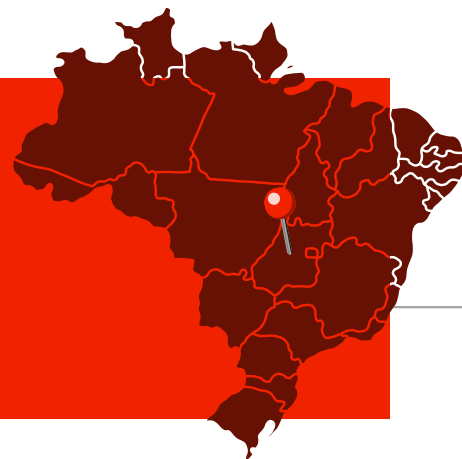
## LOCALIZAÇÃO GEOGRÁFICA

Latitude: 14°05'30" S

Longitude: 46°21'43" O

# GOIÁS

POSSE



## OBJETO

Ampliação do Instituto Federal Goiano – Campus Posse

## JUSTIFICATIVA

### **Resultados esperados**

O projeto inicial previa capacidade para três mil alunos; atualmente há apenas 840. Os cursos ofertados também são limitados e há demanda reprimida em várias áreas. São cinco cursos no Ensino Médio e três a nível de bacharelado. Espera-se após os investimentos, atingir o número inicial de três mil vagas e uma ampliação significativa no número de cursos ofertados.

### **População atendida**

Considerando-se os números oficiais do IBGE, diretamente serão impactados mais de 110 mil moradores de 13 municípios que hoje disponibilizam transporte diário entre suas sedes e o Campus de Posse. Certamente, com a ampliação do Campus, outros municípios também passarão a enviar alunos para cá.

## VALOR

Valor Global Estimado: R\$ 50.000.000,00 (cinquenta milhões de reais)

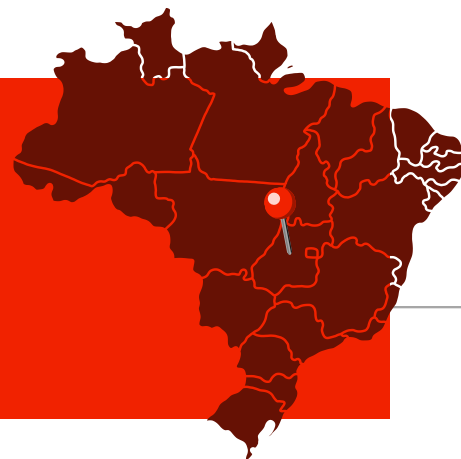
## LOCALIZAÇÃO GEOGRÁFICA

Latitude: 14°06'31" S

Longitude: 46°19'39" O

# GOIÁS

SIMOLÂNDIA



## OBJETO

Obra de iluminação pública na BR-020, perímetro urbano

## JUSTIFICATIVA

### **Resultados esperados**

Redução dos acidentes como atropelamento de pedestres e animais neste perímetro; Melhoria da sensação de segurança para o deslocamento dos pedestres no período noturno; Melhoria na integração comunitária, estímulo ao comércio e turismo local; Facilitação da Fiscalização da rodovia; Melhoria da resposta a emergências em casos de acidentes; Prevenção da criminalidade e identificação de possíveis criminosos nesse perímetro.

### **População atendida**

Toda a população de Simolândia com 5.742 habitantes; População de cidades vizinhas que utilizam a BR-020 para deslocamento como Posse, Buritinópolis, Mambai, Damianópolis, Sítio D'Abadia, Alvorada do Norte, Iaciara, Nova Roma, Guarani de Goiás; Visitantes e Turistas na região.

## VALOR

Valor Global Estimado: R\$ 1.200.000,00 (um milhão e duzentos mil reais)

## LOCALIZAÇÃO GEOGRÁFICA

Início

Latitude: -14°28'34.64"S

Longitude: 46°29'27.37"W

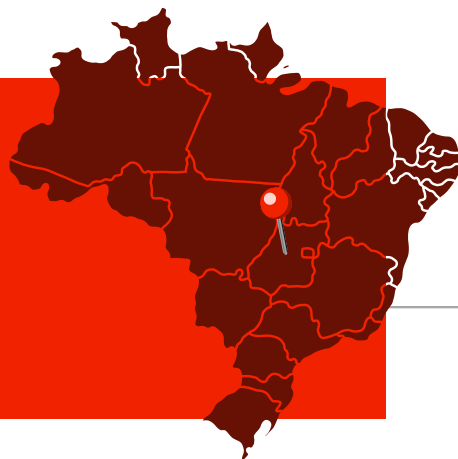
Fim

Latitude: -14°27'36.50"S

Longitude: -46°28'36.23"W.

# GOIÁS

SIMOLÂNDIA



## ***População atendida***

Toda a população de Simolândia com 5.742 habitantes; População de cidades vizinhas que utilizam a BR-020 para deslocamento como Posse, Buritinópolis, Mambaí, Damianópolis, Sítio D'Abadia, Alvorada do Norte, Iaciara, Nova Roma, Guarani de Goiás; Visitantes e Turistas na região.

## VALOR

Valor Global Estimado: **R\$ 1.200.000,00** (um milhão e duzentos mil reais)

## LOCALIZAÇÃO GEOGRÁFICA

Início

Latitude: -14°28'34.64"S

Longitude: 46°29'27.37"W

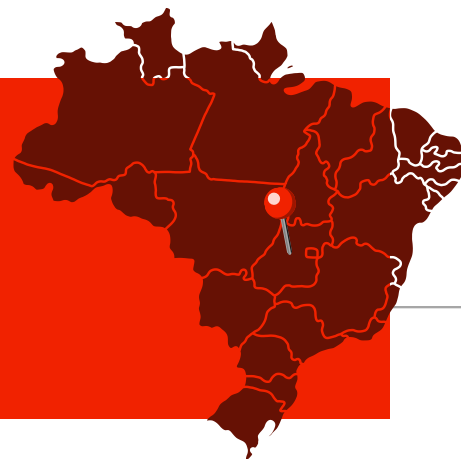
Fim

Latitude: -14°27'36.50"S

Longitude: -46°28'36.23"W.

# GOIÁS

SIMOLÂNDIA



## OBJETO

Construção de ponte intermunicipal entre os municípios de Simolândia e Posse, sobre curso d'água que separa os dois territórios

## JUSTIFICATIVA

### *Resultados esperados*

Aumentar a segurança para o deslocamento dos estudantes; Melhoria na integração comunitária, estímulo ao comércio e turismo local; Possibilitar o transporte de cargas pesadas no local; Estímulo ao Desenvolvimento Econômico Regional; Melhoria da resposta a emergências nas comunidades rurais; Melhoria na mobilidade e transporte de produtos agropecuários; Apoiar o escoamento da produção agropecuária e a integração econômica regional; Estimular a cooperação federativa e a gestão compartilhada de soluções estruturantes.

### *População atendida*

Toda a população de Simolândia com 5.742 habitantes; População de Posse e cidades vizinhas que utilizam esse percurso para deslocamento; Visitantes e Turistas na região.

## VALOR

Valor Global Estimado: R\$ 500.000,00 (quinhentos mil reais)

## LOCALIZAÇÃO GEOGRÁFICA

Latitude: -14°23'17.31"S

Longitude: 46°43'20.88"W