


MINISTÉRIO DA
INTEGRAÇÃO E DO
DESENVOLVIMENTO
REGIONAL

GOVERNO DO
BRASIL
DO LADO DO POVO BRASILEIRO



CIDADES
INTERMEDIADORAS





**Secretaria Nacional
de Políticas de
Desenvolvimento
Regional e Territorial**

Sobre o Programa

Cidades Intermediadoras



Trata-se de um programa de base territorial, vinculado ao objetivo da Política Nacional de Desenvolvimento Regional (PNDR), que se propõe ao fortalecimento da rede urbana brasileira, criando centros de dinamização. O Programa tem como finalidade ampliar o acesso a:

- oportunidades de trabalho e renda;
- infraestruturas econômica e urbana;
- bens e serviços públicos, da população residente nos territórios especificados na Resolução n. 4, de 19 de setembro de 2024, por meio da articulação de políticas setoriais federais e da articulação entre ações da União e dos demais entes federativos.

Objetivos do programa

I - promover o desenvolvimento produtivo, por meio de arranjos inclusivos, adequados, inovadores e sustentáveis e da complementaridade produtiva;


II- contribuir para a ampliação da infraestrutura econômica - energia, logística, transportes, telecomunicações - que permita suporte a atividades do setor produtivo e conectividade entre territórios;

III - contribuir para a ampliação do acesso adequado à infraestrutura urbana - habitação, saneamento básico, mobilidade e transporte, energia - e aos demais equipamentos públicos comunitários e serviços públicos, a fim de promover cidades inclusivas e sustentáveis;

IV - incentivar a elaboração de agendas territoriais, orientadas à prestação e à gestão associada de serviços públicos, por meio de consórcios públicos e de outras formas de cooperação federativa;

V - fortalecer a capacidade dos municípios para acessar e gerir recursos orientados para o desenvolvimento regional;

VI - fortalecer a capacidade dos municípios para promover a melhoria do ambiente de negócios;



Sobre o Programa

Cidades Intermediadoras



VII - contribuir para o planejamento territorial orientado à promoção da resiliência territorial;

VIII - contribuir, consideradas as especificidades regionais, para a aplicação adequada dos instrumentos de financiamento e investimentos públicos relacionados ao desenvolvimento regional.

Eixos Estratégicos

- desenvolvimento produtivo;
- difusão do conhecimento, da tecnologia e da inovação;
- educação e qualificação profissional;
- infraestruturas econômica e urbana;
- desenvolvimento social e acesso a serviços públicos essenciais;
- fortalecimento das capacidades governativas dos entes federativos; e
- meio ambiente e sustentabilidade.

Área de atuação do Programa

O Programa adota a classificação do IBGE das regiões imediatas. Cada região imediata envolve um conjunto de municípios vizinhos que podem estabelecer uma relação de complementariedade entre si, atendendo às necessidades imediatas da população como emprego, saúde, educação, compra de bens e prestação de serviços públicos.





Foto: Yasmim Fonseca

BAHIA

IBOTIRAMA



OBJETO

Fortalecer as ações desenvolvidas na Sala do Empreendedor do Município de Ibotirama

JUSTIFICATIVA

Resultados esperados

- Alinhamento aos ODS: Desenvolver e implementar estratégias voltadas ao cumprimento das metas dos Objetivos de Desenvolvimento Sustentável (ODS), com foco específico nos ODS 2 (Fome Zero e Agricultura Sustentável), 4 (Educação de Qualidade), 8 (Trabalho Decente e Crescimento Econômico), 12 (Consumo e Produção Responsáveis) e 16 (Paz, Justiça e Instituições Eficazes).
- Fortalecimento do Ambiente de Negócios: Avançar em políticas públicas voltadas ao empreendedorismo, melhoria do ambiente de negócios, inclusão produtiva e fortalecimento de arranjos econômicos locais, urbanos e rurais.
- Fomento à Inovação e à Modernização Produtiva: Incentivar projetos inovadores e sustentáveis que promovam o surgimento de novos negócios e a modernização do setor produtivo, posicionando Ibotirama como referência regional no Território de Identidade Velho Chico.
- Geração de Emprego, Renda e Arrecadação: Ampliar as oportunidades de trabalho, aumentar a renda das famílias e contribuir para o crescimento da arrecadação municipal, promovendo o desenvolvimento econômico com sustentabilidade social e ambiental.
- Promoção da Sucessão Geracional: Estimular o envolvimento de jovens e mulheres na gestão e continuidade dos empreendimentos familiares, tanto no meio rural quanto no urbano, garantindo a renovação das atividades produtivas.
- Inclusão de Gênero: Alcançar, no mínimo, 60% de participação feminina nas ações propostas, garantindo equidade de gênero e valorização do protagonismo das mulheres nos processos produtivos e de gestão;
- Criar e impulsionar Startups de Negócios em Ibotirama, com o propósito de despertar o espírito empreendedor e promover a inovação entre os jovens, transformando suas habilidades e perspectivas profissionais para o desenvolvimento local.

População atendida

Apoiar trezentos e vinte (320) negócios de naturezas diversas, com foco especial nos Microempreendedores Individuais (MEIs), formalizados ou não, localizados no meio urbana, de forma prática e integrada os pequenos e médios negócios do município de Ibotirama, considerando a diversidade econômica existente tanto no meio urbano – como os Microempreendedores Individuais (MEI), Microempresas (ME) e Empresas de Pequeno Porte (EPP) – quanto no meio rural, por meio das Unidades Familiares de Produção Agrária (UFPA), com atenção especial aos empreendimentos coletivos, como cooperativas e associações. A proposta visa fomentar programas, projetos e ações inovadoras, que impulsionem a criação de novos negócios, a modernização do setor produtivo e a valorização das atividades locais, respeitando as vocações econômicas e socioculturais do município. Considerando sua centralidade na microrregião do Território de Identidade Velho Chico, Ibotirama tem potencial para se consolidar como um polo regional de desenvolvimento. Além do setor produtivo, destaca-se o potencial turístico cultural, ecológico e comunitário, com base na valorização de territórios tradicionais e recursos naturais, como:

BAHIA

IBOTIRAMA



- Os territórios indígenas e quilombolas, com patrimônio cultural, histórico e ancestral de grande valor;
- As festividades populares, manifestações religiosas, gastronomia regional e rotas produtivas ligadas à agricultura familiar;
- As ilhas do Rio São Francisco e as comunidades ribeirinhas de Ibotirama possuem paisagens exuberantes e grande potencial para o turismo de base ecológica e cultural, destacando-se por suas tradições ligadas à pesca artesanal, culinária típica e produção de artesanato da palha do milho.

Atendimento a 200 Unidades Familiares de Produção Agrária (UFPA), localizadas nas comunidades Linha, Assentamento PNCF Linha, Itapéba de Baixo, Vereda, Juazeirão, Escurial, Itapéba de Cima, Santa Cruz e Salobro, por meio da implantação de Sistemas Integrados de Produção Sustentável no Semiárido de Ibotirama. A iniciativa será baseada em tecnologias de baixo custo, adaptadas às condições do semiárido.

VALOR

Valor Global Estimado: R\$ 3.000.000,00 (três milhões de reais)

LOCALIZAÇÃO GEOGRÁFICA

Latitude: 12°10'41"S

Longitude: 43°12'41"W

BAHIA

IBOTIRAMA



OBJETO

Pavimentação de 27 vias no bairro Xixá

JUSTIFICATIVA

Resultados esperados

Melhoria da infraestrutura urbana do bairro, com a pavimentação das 27 ruas ainda não contempladas, garantindo mobilidade, segurança e dignidade aos moradores; Ampliação do acesso a serviços públicos essenciais, como saúde, saneamento básico, transporte e assistência social, promovendo mais qualidade de vida; Implantação de rede de esgotamento sanitário, drenagem pluvial e gestão adequada de resíduos sólidos, reduzindo riscos ambientais e de saúde pública; Avanço no processo de regularização fundiária, assegurando o direito à moradia e a segurança jurídica das famílias residentes; Redução das desigualdades socioespaciais e maior inclusão social da população historicamente marginalizada do bairro; Fortalecimento do sentimento de pertencimento e valorização da comunidade local, por meio de ações integradas e participativas; Estímulo ao desenvolvimento urbano sustentável, com impactos positivos na economia local, no meio ambiente e na coesão social. Melhorar o Índice de Desenvolvimento Humano (IDH) classificado como baixo, entre 0,500 e 0,599.

População atendida

O projeto atenderá diretamente a população residente no bairro Xixá, localizada no município de Ibotirama. Estima-se que aproximadamente 154 famílias, totalizando em média 363 pessoas, vivam atualmente na comunidade. Trata-se de uma população majoritariamente composta por famílias em situação de vulnerabilidade social, com histórico de exclusão de políticas públicas estruturantes, que dependem fortemente do acesso a serviços básicos de saúde, educação, infraestrutura e assistência social.

VALOR

Valor Global Estimado: R\$ 5.000.000,00 (cinco milhões de reais)

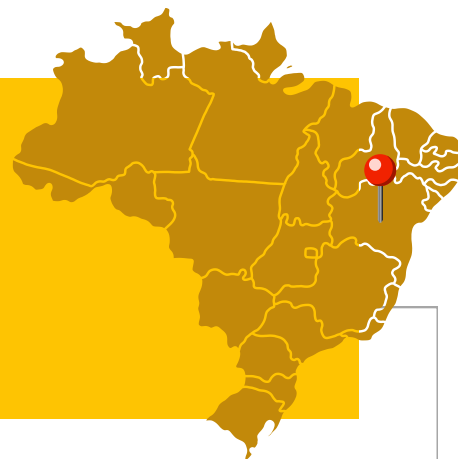
LOCALIZAÇÃO GEOGRÁFICA

Latitude: 43.2011024

Longitude: 12.1675489

BAHIA

IBOTIRAMA



OBJETO

Melhorar a infraestrutura viária intermunicipal e de acesso às comunidades rurais

JUSTIFICATIVA

Resultados esperados

Requalificar a malha viária intermunicipal, garantindo infraestrutura adequada para promover o acesso eficiente e seguro ao território de Ibotirama. O projeto busca interligar a sede do município às comunidades rurais de Malhada Grande, Junco, Boqueirão, Canabrava do Boqueirão, Malvas, Cupim, Sapé, Poço do Nezinho, Mucambo, Barro Branco e Barriguda, além de integrar a comunidade de Nova Esperança, no município de Oliveira dos Brejinhos. Com um percurso total de 60 km, a intervenção beneficiará diretamente cerca de 460 famílias que residem ou dependem dessas localidades para sua subsistência. Indiretamente, também favorecerá comunidades vizinhas como Puçá, Pau de Sombra, Cantinho de Malvas e Macambira, ampliando o acesso a serviços públicos, fortalecendo as atividades produtivas e melhorando a qualidade de vida da população.

População atendida

Os produtores rurais, em sua grande maioria constituídos por agricultores familiares, são a base econômica da região. Além deles, a economia local conta com servidores públicos nas áreas de educação, saúde e infraestrutura, bem como trabalhadores do comércio e de diversos setores de serviços. Estima-se que cerca de 460 famílias, totalizando aproximadamente 3.000 pessoas, vivam ou desempenhem suas atividades na região, com a possibilidade desse número aumentar com o fortalecimento do potencial turístico. Esse contingente inclui não apenas os residentes permanentes, mas também o público flutuante, como turistas, trabalhadores temporários e pessoas que frequentam a região por diversas necessidades. Embora não sejam moradores fixos, esses visitantes têm um impacto significativo na economia local, movimentando setores-chave e contribuindo para a dinâmica social e financeira da comunidade. Portanto, a região se caracteriza por uma rede de interações complexas, onde as atividades econômicas e as relações sociais estão profundamente interligadas. Nesse contexto, o fortalecimento das condições de infraestrutura e dos serviços é essencial para o desenvolvimento sustentável e inclusivo da área.

VALOR

Valor Global Estimado: R\$ 22.000.000,00 (vinte e dois milhões de reais)

LOCALIZAÇÃO GEOGRÁFICA

Sede

Latitude: -12°11'08.51"S

Longitude :- 43°12'24.25"O

Povoado do Junco

Latitude - 12°11'46.61"S

Longitude: 43°08'05.72"O

BAHIA

IBOTIRAMA



LOCALIZAÇÃO GEOGRÁFICA

Povoado do Boqueirão

Latitude: - 12°10'58.53"S

Longitude: 43°06'56.84"O

Povoado da Barriguda

Latitude: - 12°12'51.97"S

Longitude: 43°02'42.93"O

Povoado da Boa Esperança (Oliveira dos Brejinhos)

Latitude: - 11°49'52.55"S

Longitude: 43°18'42.40"O

BAHIA

MORPARÁ



OBJETO

Interligação da BR-242 à BA-160 e BA-161 (eixo Morpará – Xique-Xique – Barra)

JUSTIFICATIVA

Resultados esperados

Melhoria da mobilidade regional; Fortalecimento econômico e logístico; Atração de investimentos e expansão do comércio; Estímulo ao turismo regional; Segurança viária; Integração intermunicipal e estadual; Geração de emprego e renda.

População atendida

O projeto beneficiará diretamente produtores rurais, comerciantes, prestadores de serviços e cidadãos residentes nos municípios de Morpará, Xique-Xique e Barra, bem como nas comunidades rurais ao longo do eixo rodoviário. Entre os produtores atendidos, destacam-se agricultores familiares, médios e grandes produtores de grãos, frutas, hortaliças e pecuária, além de extrativistas e pescadores que dependem do transporte eficiente para escoar sua produção. A população beneficiada inclui também estudantes, trabalhadores e pacientes que necessitam deslocar-se para centros urbanos em busca de educação, emprego e serviços de saúde, além de empreendedores e turistas que utilizam a via como corredor de acesso. Indiretamente, toda a cadeia econômica da região será favorecida, desde a produção até a comercialização de bens e serviços, contribuindo para o fortalecimento social e econômico local.

LOCALIZAÇÃO GEOGRÁFICA

Latitude: -11.555667

Longitude: -43.266724

BAHIA

MORPARÁ



OBJETO

Instalação de usina de biodiesel entre Morpará e Xique-Xique (baseada em mamona e álcool)

JUSTIFICATIVA

Resultados esperados

Geração de empregos diretos e indiretos; Fortalecimento da economia regional; Estímulo à agricultura familiar e às cadeias produtivas locais; Produção sustentável de combustível; Redução da dependência energética externa; Aproveitamento da logística estratégica; Capacitação técnica e transferência de tecnologia; Valorização da imagem do município e da região.

População atendida

Produtores rurais e agricultores familiares; Trabalhadores e profissionais locais; Cooperativas e associações rurais; Comércio e setor de serviços da região; Municípios vizinhos e transportadores; Sociedade em geral.

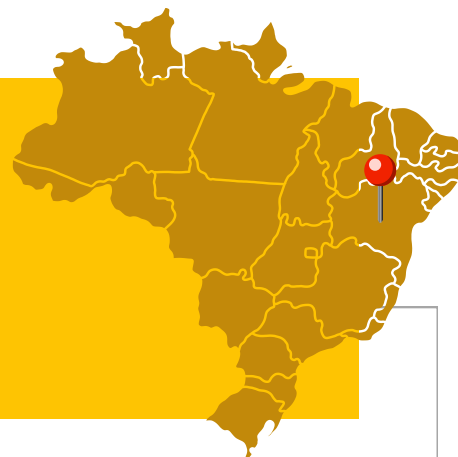
LOCALIZAÇÃO GEOGRÁFICA

Latitude: -11.555667

Longitude: -43.266724

BAHIA

MORPARÁ



OBJETO

Ampliação da estrutura e cursos da UFOB – Campus Barra

JUSTIFICATIVA

Resultados esperados

Os Estudantes da região do Médio São Francisco, jovens concluintes do ensino médio que terão acesso a cursos superiores estratégicos sem precisar migrar para outras cidades; Pessoas que desejam ampliar sua formação acadêmica e técnica, inserindo-se em áreas de grande demanda no mercado de trabalho; Que poderão contar com mão de obra qualificada em gestão da produção, processos industriais, logística, análise e uso de dados para inovação e competitividade; Prefeituras, órgãos públicos, empresas e organizações que necessitam de profissionais especializados para modernizar sua gestão e ampliar a eficiência de serviços e negócios; A comunidade do entorno, beneficiada com maior acesso à educação, geração de oportunidades, circulação de renda, desenvolvimento tecnológico e fortalecimento da economia regional.

População atendida

Produtores rurais e agroindústrias locais; Empresários e empreendedores regionais; Gestores públicos e órgãos governamentais; Cooperativas e associações comunitárias; Cidadãos em geral da região do Médio São Francisco.

LOCALIZAÇÃO GEOGRÁFICA

Latitude: -11.086995490302614

Longitude: -43.14293166053056