



MINISTÉRIO DA INTEGRAÇÃO NACIONAL  
DEPARTAMENTO DE PROJETOS ESTRATÉGICOS  
COORDENAÇÃO GERAL DE PROGRAMAS AMBIENTAIS



DESPACHO CGPA DE Nº 238/2013. DPE/SH/MI.

DOCUMENTO: 59100.000111/2009-87

ASSUNTO: Sugestão de Minuta de Portaria Ministerial  
Comissão de Avaliação de Laudos das Propriedades abrangidas pelo Decreto Presidencial S/Nº  
Publicação no Diário Oficial da União – DOU de 29/04/2010.  
Projeto São Francisco – PISF.

Para: **Dr. José Gentil**  
SIH – Secretaria de Infraestrutura Hídrica

- 1) Restituo o processo em referência, tendo em vista as recomendações da CONJUR – MI contidas no na página 286 do Parecer CONJUR nº 368/2013-CONJUR-MIN/CGU/AGU, de 02/05/2013.
- 2) Trata-se da necessidade de publicação da Portaria Ministerial, cuja minuta encontra-se as folha 279/280 deste processo, para publicidade do ato administrativo do Senhor Ministro de Estado da Integração Nacional, objetivando a recondução dos membros da citada Portaria para continuidade das atividades previstas na mesma.
- 3) Este processo deve ser encaminhado para o Gabinete do Ministro para assinatura e publicação desta Portaria, com vistas à recondução dos membros da Portaria Ministerial de nº. 129, de 07/03/2012, publicada no Diário Oficial da União, do dia 12/03/2012, que trata da designação dos servidores que a compõe, bem como do escopo de atuação da Comissão de Avaliação de Laudos das Propriedades, referente as atividades de desapropriações e constituição de servidão para fins de implantação das linhas de transmissão da rede elétrica, relativo a 2ª Fase do Projeto São Francisco – PISF.

**Davi Tadeu Borges Marwell**  
Coordenador Substituto

Em, 06 de maio de 2013.

**Ao Secretário da SIH**

1. Encaminhe-se ao Gabinete do Ministro.
2. Minuta impressa de Portaria a ser assinada, à página 38 e em meio digital na contra capa deste documento.
3. Para publicação no Diário Oficial da União.

**José Gentil**  
Assessor

Em, 07 de maio de 2013.

**Ao Gabinete do Ministro**

1. Para assinatura do Ministro e publicação da Portaria no Diário Oficial da União – DOU.
2. Informe que o ato já foi objeto de apreciação prévia pela CONJUR – MI.

**Secretário da SIH**  
Francisco José Coelho Teixeira  
Ministro da Integração Nacional  
Secretaria de Infraestrutura Hídrica  
Secretário

Em, 7 de maio de 2013.

**RECEBI** 1568  
Em 09/05/13 às 14h26  
  
Nome



**MINISTÉRIO DA INTEGRAÇÃO NACIONAL  
GABINETE DO MINISTRO**

**PORTARIA Nº 193 DE 16 DE MARÇO DE 2013**

*Reconduz os membros da Comissão de Avaliação de Laudos das Propriedades, tendo em vista o objetivo de desenvolvimento das atividades de desapropriações e constituição de servidão para fins de implantação das linhas de transmissão da rede elétrica, relativo a 2ª Fase do Projeto São Francisco – PISF.*

**O MINISTRO DE ESTADO DA INTEGRAÇÃO NACIONAL**, no uso das atribuições que lhe confere o artigo 87, parágrafo único, incisos I e II da Constituição e tendo em vista o disposto no Decreto Presidencial de 28 de abril de 2010, publicado no Diário Oficial da União – DOU do dia 29/04/2010, o qual declara de utilidade pública, para fins de desapropriação em favor da União, os imóveis de propriedade particular constituídos de terras, coberturas vegetais, benfeitorias e acessões, inclusive o domínio útil dos terrenos foreiros compreendendo a faixa de influência dos trechos V e Ramal do Agreste – Eixo Leste, representados pelas faixas de terra designadas, respectivamente, como Áreas 1, 2, 3, 4 e 5 a que se refere o processo de nº 59100.000111/2009-87, bem como a instituição de servidão de passagem, em favor da União, em face das instalações das Linhas de Transmissão do Sistema PISF, além das áreas complementares necessárias à implantação da primeira etapa do Projeto de Integração do Rio São Francisco com as Bacias Hidrográficas do Nordeste Setentrional nos estados do Ceará, Paraíba, Pernambuco e Rio Grande do Norte, resolve:

Art. 1º Manter a composição dos atuais membros da Comissão de Avaliação dos Laudos das Propriedades abrangidas pelo Decreto Presidencial s/nº, citado no caput, referente às desapropriações da 2ª Fase do PROJETO SÃO FRANCISCO – PISF, designando os servidores federais HILTON TEMOTEO DE MELO FILHO, MATRICULA SIAPE Nº 0731860, ANDRÉ KEITI IDE, MATRÍCULA SIAPE nº 1518877, JOSÉ WANDERLEI DE OLIVEIRA, MATRÍCULA SIAPE nº. 0738810, RENATO COELHO ANGELIM, MATRICULA SIAPE nº 1547310 e WESLEY DE ANDRADE VILELA, MATRICULA SIAPE nº 1095837, sob a presidência do primeiro, para desenvolverem as ações previstas no escopo de atividades atribuídas a esta Comissão;

Art. 2º Determinar que esta Comissão acompanhe e fiscalize a produção dos cadastros fundiários, bem como as pesquisas cartoriais a serem realizadas por empresas especializadas contratadas pelo Ministério da Integração Nacional, relativas à 2ª Fase de Desapropriação do Projeto PISF, além de, posteriormente, elaborar e assinar os Laudos de Avaliação individual de terras, benfeitorias e coberturas vegetais das propriedades submetidas ao




processo de desapropriação situadas na faixa da poligonal do citado Decreto de Desapropriação, aplicando a Tabela de Preço vigente para o Projeto São Francisco, em conformidade com os quantitativos físicos apontados pelo cadastro fundiário e registro fotográfico em questão, bem como das indenizações cabíveis à constituição de servidão para fins de implantação das linhas de transmissão da rede elétrica do PISF;

Art. 3º Definir que esta Comissão de Avaliação, de posse dos cadastros fundiários contratados pelo MI, contendo os respectivos registros fotográficos pertinentes, as pesquisas dos registros sucessórios cartoriais, croquis / plantas e os memoriais descritivos, identificando-se os limites confrontantes de cada propriedade localizada na faixa da poligonal do citado Decreto Presidencial de Desapropriação s/nº, apresente ao DPE/CGPA, num prazo máximo de até 90 dias, os laudos de avaliação assinados por, no mínimo, três membros desta Comissão, sendo um destes membros, obrigatoriamente, o Presidente da Comissão, com vistas a assegurar as condições necessárias para a promoção dos acordos de indenizações a serem homologadas pela Justiça Federal;

Art. 4º Convalidar os atos praticados pelos Membros desta Comissão no período de 07/03/2013 até a data de publicação desta Portaria no Diário Oficial da União;

Art. 5º Estabelecer o prazo de vigência da presente Portaria para o período de 360 dias, contados a partir da data de publicação deste ato no Diário Oficial da União;

Art. 6º Divulgar que esta Portaria entre em vigor na data de sua publicação no Diário Oficial da União.



FERNANDO BEZERRA DE SOUZA COELHO  
Ministro de Estado da Integração Nacional









**Ministério da Integração Nacional**  
Gabinete do Ministro

**1568/2013-ASTAD**  
**09-05-2013**

**Dados de Registro - Protocolo MI:** 59100.000111/2009-87

**Documento:** Despacho S/N de 07/05/2013

**Nº Processo:** 59100.000111/2009-87

**Origem:** SIH

**Interessado:** PROJETO DE INTEGRAÇÃO DO SÃO FRANCISCO - PISF

**Assunto: Assinatura**

ENCAMINHA, PARA ASSINATURA E PUBLICAÇÃO, MINUTA DE PORTARIA DE RECONDUÇÃO DOS MEMBROS DA PORTARIA Nº 129 DE 07/03/2012 (DOU DE 12/03/2012) RELATIVA À DESIGNAÇÃO DOS MEMBROS E ATUAÇÃO DA COMISSÃO DE AVALIAÇÃO DE LAUDOS DAS PROPRIEDADES TENDO EM VISTA AS DESAPROPRIAÇÕES PARA FINS DE IMPLANTAÇÃO DA REDE ELÉTRICA DA 2ª FASE DO PROJETO SÃO FRANCISCO - PISF.

Encaminhe-se à SIH, em devolução, após assinatura e publicação das Portaria nº 193 de 16/05/2013 no DOU de 17/05/2013, seção 2, pág 41.


Brasília, 17 de maio de 2013

  
**Obdúlia Almeida Belmonte**

Chefe da Assessoria Técnica e Administrativa do Gabinete do Ministro

AD DPE/CGPA/MI
Para conhecimento e providências.
Em, 20/05/2013

após publicação da Portaria nº 129

  
Marcus Aurelius Araújo Veiros  
SECRETARIA DE INFRA-ESTRUTURA HÍDRICA/MI  
Assessor Técnico  
SIAPE nº 0760.467





**ARQUIVOS DIGITAIS ANEXOS AO PROCESSO Nº 59100.000111/2009-87**

- 1) DECRETO PRESIDENCIAL S/Nº DE 28/04/2010, PUBLICADO NO DIÁRIO OFICIAL DE 29/04/2010.
- 2) MINUTAS DE PORTARIAS 2011 E 2012



minuta postara







## TERMO DE ENCERRAMENTO DE TRÂMITE FÍSICO

Unidade: **MI/SlH/DPE/CGPA**

Nº do Processo: 59100.000111/2009-87

1. O processo em epígrafe foi digitalizado e convertido do suporte papel para o eletrônico, em conformidade com o art.155, da Norma Operacional nº 01, de 02 Setembro de 2015, que trata da Gestão de Documentos no MI, mantendo-se o mesmo NUP e o mesmo interessado.

2. Os autos físicos do processo aguardarão na presente unidade o prazo de dois anos para serem transferidos ao Serviço de Arquivo - SARQ, onde serão mantidos por seu prazo determinado em Tabela de Temporalidade de Documentos.

3. Fica encerrada a tramitação dos autos físicos do processo (suporte papel), sendo vedada a juntada física de novos documentos, para que, a partir desta data, se tenha a continuidade da tramitação somente por meio do SEI.

4. Para fins de registro, o processo físico é composto de:

FOLHAS: 294

VOLUMES: 01

ANEXOS: —

MÍDIAS: 02

5. O processo eletrônico originado é composto de:

VOLUME DE PROCESSO:

CONTEÚDO DE MÍDIA:

ANEXOS:

BSB. 16/11/2015  
Local e data

Tânia A. Ferreira  
Rubrica e carimbo da autoridade competente

**Digitalizado**

Data: 10/07/2018

[Assinatura]  
CIA-DPE/SlH-MI

**N.º 59000.00670/2005-91**





## SERVIÇO PÚBLICO FEDERAL

MINISTÉRIO DA  
INTEGRAÇÃO NACIONAL

59000.000670/2005

MINISTÉRIO DA INTEGRAÇÃO NACIONAL - MI  
Secretaria Executiva - SE  
Departamento de Gestão Interna - DGI  
Sistema de Gestão de Protocolo - SGP

Data/Hora Emissão: 01/10/2010, 16:32

Protocolo vinculado:  
Data do protocolo:

Nº do Processo: 59000.000670/2005-91  
Data do cadastro do processo: 14/04/2005  
Volume: 1º

Interessado (s): OSVAN MENEZES DE QUEIROZ- PRESIDENTE DA  
COMISSÃO

Procedência: MINISTÉRIO DA INTEGRAÇÃO NACIONAL

UF:DF

Assunto:

RELATÓRIO PARCIAL DA COMISSÃO DE AVALIAÇÃO DO PROJETO SÃO FRANCISCO

## MOVIMENTAÇÕES

SEQ	SIGLA	CÓDIGO	DATA	SEQ	SIGLA	CÓDIGO	DATA
01			/ /	15			/ /
02			/ /	16			/ /
03			/ /	17			/ /
04			/ /	18			/ /
05			/ /	19			/ /
06			/ /	20			/ /
07			/ /	21			/ /
08			/ /	22			/ /
09			/ /	23			/ /
10			/ /	24			/ /
11			/ /	25			/ /
12			/ /	26			/ /
13			/ /	27			/ /
14			/ /	28			/ /

AS MOVIMENTAÇÕES DEVERÃO SER COMUNICADAS AO PROTOCOLO

ANEXOS:



MINISTÉRIO DA INTEGRAÇÃO NACIONAL

ABERTURA DE PROCESSO

SPROT/COB/DG/SEMI
FLS. <i>[assinatura]</i>
RUB

ASSUNTO:

RELATÓRIO PARCIAL DA COMISSÃO DE AVALIAÇÃO DO PROJETO SÃO FRANCISCO

INTERESSADO:

OSVAN MENEZES DE QUEIROZ - PRESIDENTE DA COMISSÃO

ENCAMINHAMENTO: CONJUR

*13/04/05*

Data(dd/mm/aaaa)

*Osvaldo L. Queiroz*  
Osvaldo L. Queiroz  
Assinatura/Carimbo  
Ministério da Integração Nacional

PARA USO DA UNIDADE PROTOCOLIZADORA

1. Providenciado
2. Registrado no Sistema
3. A/Ao: *Conjura*

*14/04/05*

Data(dd/mm/aaaa)

*[assinatura]*

Responsável pela autuação  
Assinatura/Carimbo

*Lúcia Helena Rocha*  
SPROT/COB/DG/SEMI







MINISTÉRIO DA INTEGRAÇÃO NACIONAL  
SECRETARIA DE INFRA-ESTRUTURA HÍDRICA

SPROTICODIB/SEMI
SPROTICODIB/SEMI
FLS. 02
RUB

Memorando nº 03 /SIH/MI

Em, 13 de abril de 2005

Ao: Chefe de Gabinete do MI  
Dr. Pedro Brito do Nascimento

*A CONTINUA*  
*Para análise e providências.*  
*Pedro Brito do Nascimento*  
*Chefe de Gabinete do Ministro*  
*Ministério da Integração Nacional*  
*13.04.05*

**Assunto:** Tabela de Preços para desapropriação das propriedades rurais inseridas na área de domínio do Projeto São Francisco.

1. Cumprimentando Vossa Senhoria, reporto-me ao Projeto de Integração do Rio São Francisco com Bacias Hidrográficas do Nordeste Setentrional.
2. A Comissão de Avaliação instituída pela Portaria nº 680/04 MI, rerratificada pela Portaria 53/05 MI, encaminha a Tabela de Preços a ser submetida à aprovação do Senhor Ministro e publicação do ato de aprovação no DOU.
3. A Comissão de Avaliação encaminha, ainda, Relatório Parcial contendo relação de proprietários a serem desapropriados, com os respectivos valores de indenização, para melhor visualização dos trabalhos desenvolvidos.
4. Na oportunidade, a Comissão de Avaliação se coloca à disposição para os esclarecimentos que se fizerem necessários.

Atenciosamente,

  
**Osvan Menezes de Queiroz**  
Presidente da Comissão



GOVERNMENT OF INDIA  
MINISTRY OF DEFENCE

SECRETARY  
DEFENCE

REPLY TO THE MEMORANDUM

MEMORANDUM  
SUBJECT: [Illegible]

1. [Illegible]

2. [Illegible]

3. [Illegible]

4. [Illegible]

5. [Illegible]

6. [Illegible]

7. [Illegible]

8. [Illegible]

9. [Illegible]

10. [Illegible]



SPROT/COIS/DO/USEMI	
FLS.	03
	ap
	RUB

Ministério da Integração Nacional – MI  
Projeto de Integração do Rio São Francisco com Bacias Hidrográficas do Nordeste Setentrional  
Comissão de Avaliação

---

**RELATÓRIO PARCIAL DE AVALIAÇÃO DE IMÓVEIS RURAIS  
OBJETIVANDO A DESAPROPRIAÇÃO PARA IMPLANTAÇÃO DO PROJETO  
DE INTEGRAÇÃO DO RIO SÃO FRANCISCO COM BACIAS  
HIDROGRÁFICAS DO NORDESTE SETENTRIONAL**





Ministério da Agricultura e Pecuária

Instituto Nacional de Pesquisas Agropecuárias

Brasília, 1964

RELATÓRIO PARCIAL DE ATIVIDADES DE PESQUISA  
OBJETIVANDO A DESARROTIÇÃO PARA IMPLANTAÇÃO DO PROJETO  
DE INTERAÇÃO DO RNC 550 FRANCISCO COM SACAS  
HIDROGRÁFICAS DO NOROESTE RENEAL



SPROT/CODIR/DG/SE/MI
FLS. 04
ap
RUB

Ministério da Integração Nacional – MI  
Projeto de Integração do Rio São Francisco com Bacias Hidrográficas do Nordeste Setentrional  
Comissão de Avaliação

## APRESENTAÇÃO

Em atendimento às decisões das portarias nº 680-MI/04 e nº 53-MI/05, a Comissão de Avaliação elaborou o presente relatório parcial de avaliação de imóveis rurais a serem desapropriados para implantação da primeira etapa do Projeto de Integração do Rio São Francisco com Bacias Hidrográficas do Nordeste Setentrional. A área a ser desapropriada está inserida nos estados de Pernambuco, Paraíba e Ceará.

Em anexo está apresentado a Tabela Geral de Preços (incluindo terras e benfeitorias) – ANEXO 1, a ser submetido às considerações superiores, bem como a relação de proprietários com os respectivos valores de indenização – ANEXO 2, que consiste no extrato a ser publicado para convocação.

As propriedades aqui relacionadas referem-se à faixa de 200 metros de largura ao longo dos canais (EIXO NORTE e EIXO LESTE).

Para a realização desta avaliação, foram adotados os procedimentos definidos na Norma de Avaliação de Imóveis Rurais – NBR 14653-3 (Parte 3) da ABNT – Associação Brasileira de Normas Técnicas.

Os trabalhos consistiram basicamente, no reconhecimento geral da região, vistorias das propriedades em questão e da atribuição de valores de terra nua, e de valores e serviços que compõem os custos de benfeitorias, obtidas através de pesquisas na área de influência do Projeto, feitas em instituições públicas e privadas.

## 1. INFORMAÇÕES GERAIS DO PROJETO

O Projeto de integração do Rio São Francisco com bacias do semi-árido do Nordeste foi concebido em 1985 no âmbito do extinto DNOS - Departamento Nacional de Obras e Saneamento e foi aperfeiçoado em 1994 pelo Ministério da Integração Regional, também extinto. Em 1997 estes estudos foram retomados pela Secretaria Especial de Políticas Regionais – SEPRE, no âmbito do Conselho de Governo e continuados pelo Ministério da Integração Nacional, a partir de 1999.

De acordo com o Projeto Básico, a transferência de água do Rio São Francisco para bacias do Nordeste Setentrional se fará através de dois eixos principais:

- Eixo Norte: Interligando o rio São Francisco, com captação à jusante da barragem de Sobradinho, próximo à cidade de Cabrobó (PE), às bacias dos rios Jaguaribe (CE), Apodi (RN), Piranhas/Açu (PB/RN) e rio Brígida (PE);



Estado de São Paulo  
Secretaria de Estado da Saúde  
Departamento de Saúde Pública  
Diretoria de Saúde Bucal

15/05/2012

O presente documento tem por objetivo informar a Diretoria de Saúde Bucal sobre a realização de um curso de atualização profissional para os profissionais da saúde bucal, a ser realizado no mês de junho de 2012, no local e na data a serem determinados.

Para a realização do curso, será necessário a participação de todos os profissionais da saúde bucal, a serem indicados pela Diretoria de Saúde Bucal, para a realização do curso.

Os interessados em participar do curso deverão apresentar a seguinte documentação:

- Cartão de identidade (RG) - original e cópia;  
- Cartão de inscrição no Conselho Regional de Odontologia (CRO) - original e cópia;  
- Cartão de inscrição no Conselho Regional de Enfermagem (CRE) - original e cópia.

Os interessados em participar do curso deverão apresentar a seguinte documentação:

15/05/2012

O presente documento tem por objetivo informar a Diretoria de Saúde Bucal sobre a realização de um curso de atualização profissional para os profissionais da saúde bucal, a ser realizado no mês de junho de 2012, no local e na data a serem determinados.

Para a realização do curso, será necessário a participação de todos os profissionais da saúde bucal, a serem indicados pela Diretoria de Saúde Bucal, para a realização do curso.

Os interessados em participar do curso deverão apresentar a seguinte documentação:

15/05/2012





Ministério da Integração Nacional – MI  
Projeto de Integração do Rio São Francisco com Bacias Hidrográficas do Nordeste Setentrional  
Comissão de Avaliação

- Eixo Leste: Interligando o rio São Francisco, com captação no reservatório de Itaparica, à bacia do Rio Paraíba (PB), atendendo também a bacia do Rio Moxotó (PE) e o Agreste Pernambucano (Rio Ipojuca).

## EIXO NORTE

O Eixo Norte é formado por 5 trechos, iniciando-se com a captação no Rio São Francisco, situada após o reservatório de Sobradinho e à montante da Ilha Assunção, próximo à cidade de Cabrobó (PE).

### TRECHO I

Nesse trecho localizam-se as principais Estações de Bombeamento. Tem início no Rio São Francisco na cota 325m e eleva a água até aproximadamente à cota 494 m, num desnível de 169 m, ao longo de 143 km de canais, reservatórios, aquedutos, túneis e tubulações.

Esse trecho desenvolve-se basicamente no Estado de Pernambuco, passando próximo da cidade de Salgueiro, com término nas imediações da cidade de Jati, já no Estado do Ceará. Os reservatórios projetados que compõem este trecho são: Tucutu, Terra Nova, Livramento, Mangueira, Negreiros, Milagres e Jati (onde é finalizado).

### TRECHO II

É sequência do Trecho I, inicia-se no reservatório Jati, passando pelo reservatório Atalho (existente) e pelos reservatórios (projetados) Porcos, Cana Brava, Boi II, Morros, Boa Vista e Caiçara, indo até o reservatório (existente) Engenheiro Avidos, percorrendo o espigão que separa os Estados do Ceará e Paraíba.

Esse trecho tem como função principal o atendimento da bacia do Rio Piranhas (PB), denominado também Rio Açu (RN), e a passagem de água para os Trechos III e IV. Seu funcionamento é por gravidade, não sendo necessários novos bombeamentos, como também ocorre com os trechos III e IV.

### TRECHO III

Tem início no reservatório Caiçara e tem como função o atendimento da bacia do Rio Jaguaribe (CE). A partir desse reservatório, esse trecho segue em direção ao Rio Salgado, no Estado do Ceará.





Ministério da Saúde - Brasil

Programa de Imunização do Rio de Janeiro - PIRJ  
Comunidade - Saúde

O PIRJ tem como objetivo a vacinação de todos os habitantes do Estado do Rio de Janeiro, com o intuito de prevenir doenças e promover a saúde da população.

EXCERTE

O PIRJ é um programa de vacinação que visa proteger a população do Estado do Rio de Janeiro contra doenças evitáveis.

Textos

Este texto descreve as atividades do PIRJ, incluindo a vacinação de crianças, adolescentes e adultos, bem como a distribuição de vacinas e a realização de campanhas de conscientização.

Textos

Este texto descreve as atividades do PIRJ, incluindo a vacinação de crianças, adolescentes e adultos, bem como a distribuição de vacinas e a realização de campanhas de conscientização.

Textos

Este texto descreve as atividades do PIRJ, incluindo a vacinação de crianças, adolescentes e adultos, bem como a distribuição de vacinas e a realização de campanhas de conscientização.



SPROTICOR/DG/SEMI
FLS. 06
RU/II

Ministério da Integração Nacional – MI  
Projeto de Integração do Rio São Francisco com Bacias Hidrográficas do Nordeste Setentrional  
Comissão de Avaliação

#### TRECHO IV

Esse trecho também parte do reservatório Caiçara e segue em direção ao Estado do Rio Grande do Norte. Sua função se concentra no atendimento da bacia do Rio Apodi, além das demandas difusas distribuídas ao longo do traçado entre a Paraíba e o Rio Grande do Norte. As obras principais desse trecho finalizam no açude público Angicos. A partir desse ponto o escoamento continua pelo leito natural do Rio Apodi.

#### TRECHO VI

Começa no reservatório Mangueira do Trecho I, no Estado de Pernambuco, e atende a bacia do Rio Brígida e as demandas difusas ao longo do traçado. Atravessa o território do Estado de Pernambuco até os açudes (existentes) Chapéu e Entremontes. Possui ainda uma estação de bombeamento para elevar a água em aproximadamente 13 m, de modo a atingir cotas suficientes para a transferência de água para aqueles açudes.

#### EIXO LESTE

O Eixo Leste é formado pelo Trecho V e pelo Ramal do Agreste ou Trecho VII. O Trecho V tem início no Reservatório de Itaparica, no rio São Francisco. Seu caminhamento se dá por meio de canais, reservatórios, aquedutos, túneis e tubulações, até alcançar o Rio Mulungu, próximo à cidade de Monteiro (PB). Além dos reservatórios citados compõem ainda este trecho os seguintes reservatórios: Areias, Braúnas, Mandantes, Muquém, Cacimba Nova, Bagres, Moxotó, Barreiro e Campos.

O Trecho VII ou Ramal do Agreste tem início no reservatório Barro Branco e se desenvolve totalmente no território de Pernambuco passando pelos reservatórios (projetados) Negros e Ipojuca.

#### Etapas de Implantação do Projeto:

O Projeto deverá ser implantado em três etapas distintas, conforme consubstanciado nos Estudos de Viabilidade Econômica Financeira. A primeira etapa de implantação compreende parte do Eixo Norte (trechos I, II) e o Eixo Leste (trecho V). Prevê-se que a segunda etapa seja constituída pelos Trechos III, IV e VII, e a terceira pelo trecho VI.

### 3. COMISSÃO DE AVALIAÇÃO

A Comissão de Avaliação, constituída a partir da Portaria 680-MI, de 20 de março de 2004, sendo prorrogada e alterada pela Portaria 53-MI de 23 de fevereiro de 2005, é composta pelos seguintes membros:

4/7



Ministério da Saúde - MS  
 Comissão de Acompanhamento e Monitoramento da Qualidade do Sistema de Saúde - COMASIS

## ANEXO IV

Este Anexo tem como objetivo apresentar a estrutura organizacional da Comissão de Acompanhamento e Monitoramento da Qualidade do Sistema de Saúde - COMASIS, bem como a descrição das atribuições de cada uma das comissões que a compõem.

## ANEXO V

Este Anexo tem como objetivo apresentar a estrutura organizacional da Comissão de Acompanhamento e Monitoramento da Qualidade do Sistema de Saúde - COMASIS, bem como a descrição das atribuições de cada uma das comissões que a compõem.

## ANEXO VI

Este Anexo tem como objetivo apresentar a estrutura organizacional da Comissão de Acompanhamento e Monitoramento da Qualidade do Sistema de Saúde - COMASIS, bem como a descrição das atribuições de cada uma das comissões que a compõem.

## ANEXO VII

Este Anexo tem como objetivo apresentar a estrutura organizacional da Comissão de Acompanhamento e Monitoramento da Qualidade do Sistema de Saúde - COMASIS, bem como a descrição das atribuições de cada uma das comissões que a compõem.

## ANEXO VIII

A Comissão de Acompanhamento e Monitoramento da Qualidade do Sistema de Saúde - COMASIS, criada pelo Decreto nº 12.456, de 12 de maio de 2009, tem como objetivo acompanhar e monitorar a qualidade do sistema de saúde do Estado de São Paulo.

Este Anexo tem como objetivo apresentar a estrutura organizacional da Comissão de Acompanhamento e Monitoramento da Qualidade do Sistema de Saúde - COMASIS, bem como a descrição das atribuições de cada uma das comissões que a compõem.





Ministério da Integração Nacional – MI  
Projeto de Integração do Rio São Francisco com Bacias Hidrográficas do Nordeste Setentrional  
Comissão de Avaliação

Osvan Menezes de Queiroz – presidente (Ministério da Integração)  
Engº. Civil CREA nº 4006 D/CE

Osvaldo Pinheiro de Queiroz – membro (CODEVASF)  
Engº. Civil CREA nº 2.940 D/DF

Ademar Tenório Costa – membro (CODEVASF)  
Economista CORECON/ DF nº 1032

Hilton Temoteo de Melo Filho – membro (DNOCS)  
Engº. Agrônomo CREA nº 2124-D/CE

José Alan Kardec Souza de Araújo Chaves – membro (DNOCS)  
Engº. Agrônomo CREA nº 3738-D/CE

#### 4. OBJETIVO

O objetivo da Comissão consiste na avaliação do conjunto de imóveis rurais localizados nos estados de Pernambuco, Ceará e Paraíba, inseridos nos Eixos Norte e Leste, referentes à primeira etapa de implantação do Projeto de Integração de Rio São Francisco com Bacias Hidrográficas do Nordeste Setentrional, numa faixa de 200 metros de largura ao longo dos canais, bem como no interior das poligonais dos reservatórios.

#### 5. FUNDAMENTAÇÃO

Para a realização desta avaliação, foram adotados os procedimentos definidos na Norma de Avaliação de Imóveis Rurais – NBR 14653-3 (Parte 3) da ABNT – Associação Brasileira de Normas Técnicas.

#### VISTORIA

A Comissão percorreu toda a área do Projeto e vistoriou todos os imóveis rurais em conformidade com o sub-ítem 7.3 da NBR 14653-3.

No Relatório Final serão explicitados pela Comissão os aspectos físicos, aspectos ligados a infra-estrutura pública, sistemas de transporte, estrutura fundiária, vocação econômica, disponibilidade de mão de obra, aspectos ligados a ocupação do solo, características das benfeitorias, características das terras, características das produções vegetais, características das atividades pecuárias, características das obras e trabalhos das melhorias das terras, e características de outras atividades.







Ministério da Integração Nacional – MI  
Projeto de Integração do Rio São Francisco com Bacias Hidrográficas do Nordeste Setentrional  
Comissão de Avaliação

## METODOLOGIA APLICADA PARA AVALIAÇÃO DE TERRA NUA

A metodologia aqui adotada para a avaliação de terra nua (VTN) é a do MÉTODO COMPARATIVO DIRETO DE DADOS DE MERCADO, baseado em pesquisas de imóveis rurais ofertados a vendas, opiniões de pessoas idôneas, negócios realizados na região, Instituições Públicas e/ou Privadas (cartórios, bancos, sindicatos de produtores rurais, associações de produtores rurais, institutos de pesquisas agropecuária e outras), e valores de terras nuas declarados às prefeituras municipais da região, pelos proprietários, para fins do cálculo do ITBI.

Conforme preceituam as Normas de Avaliação, levou-se em consideração a Capacidade de Uso da Terra – (III) aproximação, para as categorias de solo previamente estabelecidas quando da elaboração dos cadastros das propriedades rurais.

## VALORES DE TERRA NUA

As informações coletadas de valores de mercado de imóveis rurais, considerando-se a Capacidade de Uso, foram saneadas, através de tratamento estatístico, considerando resultado satisfatório para um coeficiente de variação  $CV \leq 0,20$ .

Após este processamento, foram obtidos os seguintes valores para terra:

VTN = R\$ 1.471,45 / hectare para SOLOS ALUVIAIS SEM RESTRIÇÃO  
VTN = R\$ 266,93 / hectare para SOLOS ALUVIAIS COM RESTRIÇÃO  
VTN = R\$ 599,65 / hectare para SOLOS DE CHAPADA  
VTN = R\$ 100,00 / hectare para SOLOS DE ENCOSTA

A classificação utilizada pela Comissão, levou em conta o levantamento cadastral efetuado com essa denominação, a qual é bastante utilizada regionalmente.

## AVALIAÇÃO DAS BENFEITORIAS

O trabalho consistiu em compor os custos de reprodução das principais benfeitorias típicas que compõem o universo das propriedades localizadas na área do Projeto. Evidentemente, estas benfeitorias variam de propriedade para propriedade no que se refere às dimensões, especificações e padrão.

O levantamento de dados cadastrais das propriedades rurais permitiu que a Comissão de Avaliação estabelecesse o critério de agrupar as benfeitorias em padrões de semelhança. A partir desses padrões foram elaborados orçamentos básicos que geraram preços unitários específicos para cada padrão (por ex: para determinação do preço do metro quadrado de casa de taipa, com certo nível de acabamento e estado de conservação, foi feito um orçamento que serviu de base para avaliação de todas as casas de taipa semelhantes à casa orçada).

6/7



Projeto de Lei nº 1.234, de 1994 - 1995  
Poder Executivo - Lei nº 1.234, de 1994 - 1995  
Comissão de Constituição e Justiça

## PROJETO DE LEI Nº 1.234, DE 1994

O Congresso Nacional decreta: Art. 1º - Fica instituído o Conselho Nacional de Desenvolvimento Científico e Tecnológico (CNPq), com sede no Rio de Janeiro, para atuar no âmbito da administração pública federal, visando ao desenvolvimento da ciência e da tecnologia e à aplicação dos resultados daí decorrentes.

Art. 2º - O CNPq terá como finalidade promover, coordenar e executar atividades de desenvolvimento científico e tecnológico, visando à melhoria da qualidade da educação superior e à formação de recursos humanos qualificados para atuar em pesquisa e inovação.

## Art. 3º - DO OBJETIVO

O CNPq tem por objetivo promover, coordenar e executar atividades de desenvolvimento científico e tecnológico, visando à melhoria da qualidade da educação superior e à formação de recursos humanos qualificados para atuar em pesquisa e inovação.

Art. 4º - O CNPq será constituído por membros titulares e suplentes, eleitos pelo Conselho Nacional de Desenvolvimento Científico e Tecnológico.

Art. 5º - O CNPq será constituído por membros titulares e suplentes, eleitos pelo Conselho Nacional de Desenvolvimento Científico e Tecnológico.

Art. 6º - O CNPq será constituído por membros titulares e suplentes, eleitos pelo Conselho Nacional de Desenvolvimento Científico e Tecnológico.

## Art. 7º - DO CONSELHO NACIONAL DE DESENVOLVIMENTO CIENTÍFICO E TECNOLÓGICO

O Conselho Nacional de Desenvolvimento Científico e Tecnológico (CNPq) será constituído por membros titulares e suplentes, eleitos pelo Conselho Nacional de Desenvolvimento Científico e Tecnológico.

O CNPq será constituído por membros titulares e suplentes, eleitos pelo Conselho Nacional de Desenvolvimento Científico e Tecnológico.






Ministério da Integração Nacional – MI  
Projeto de Integração do Rio São Francisco com Bacias Hidrográficas do Nordeste Setentrional  
Comissão de Avaliação

Os preços unitários de material e mão de obra foram obtidos através de pesquisas realizadas nas áreas de influência do projeto, como também a nível regional.


ANEXO I – TABELA GERAL DE PREÇOS


ANEXO II – RELAÇÃO DE PROPRIETÁRIOS COM RESPECTIVOS VALORES DE INDENIZAÇÃO

Brasília, 11 de março de 2005

  
Osvaldo Pinheiro de Queiroz  
Presidente da Comissão

Membros:

  
Osvaldo Pinheiro de Queiroz

  
José Alan Kardec Souza de Araújo Chaves

  
Ademir Tenório Costa

  
Hilton Temóteo de Melo Filho







Ministry of Information and Public Relations  
New Delhi

For the purpose of the Ministry of Information and Public Relations, the following information is being furnished:

1. The Ministry of Information and Public Relations is pleased to announce that the following information is being furnished:

2. The Ministry of Information and Public Relations is pleased to announce that the following information is being furnished:

3. The Ministry of Information and Public Relations is pleased to announce that the following information is being furnished:

4. The Ministry of Information and Public Relations is pleased to announce that the following information is being furnished:

5. The Ministry of Information and Public Relations is pleased to announce that the following information is being furnished:

6. The Ministry of Information and Public Relations is pleased to announce that the following information is being furnished:

7. The Ministry of Information and Public Relations is pleased to announce that the following information is being furnished:



SPROTICOD/MDG/SEMI	
FLS.	10
	cy
	RUB

**Ministério da Integração Nacional – MI**  
**Projeto de Integração do Rio São Francisco com Bacias Hidrográficas do Nordeste Setentrional**  
**Comissão de Avaliação**

**ANEXO - I**  
**TABELA DE PREÇOS**

*[Assinaturas manuscritas]*



Ministry of Agriculture and Food

Department of Agricultural Economics and Extension

Government of India

TABLE DE PREÇOS



Ministério da Integração Nacional – MI  
Projeto de Integração do Rio São Francisco com Bacias Hidrográficas do Nordeste Setentrional  
Comissão de Avaliação

CÓDIGO	DESCRIÇÃO	UNID	PREÇO
	<b>TERRAS</b>		
000100	Solos aluviais (lençol freático abaixo de 1,50 m, ausência de sais solúveis, de microrrelevo e de formações lacustres)	ha	1.471,45
000200	Solos aluviais com restrições (lençol freático elevado, mal drenados, presença de sais solúveis, de microrrelevo e de formações lacustres)	ha	266,93
000300	Solos de encosta (solos pedregosos e rochosos, com pouca profundidade, e de relevo movimentado)	ha	100,00
000400	Solos de chapada (solos profundos c/ profundidade superior a 1,50 m, bem drenados, relevo plano e suave ondulado, ausência de pedregosidade e de rochosidade)	ha	599,65
	<b>ALVENARIA</b>		
010101	Alvenaria de tijolo com argamassa de cal e areia, em bom estado	m3	114,51
010102	Alvenaria de tijolo com argamassa de cal e areia, em estado regular	m3	57,25
010103	Alvenaria de tijolo com argamassa de cimento e areia, em bom estado	m3	117,73
010104	Alvenaria de tijolo com argamassa de cimento e areia, em estado regular	m3	58,87
010205	Alvenaria de pedra com argamassa de cal e areia, em bom estado	m3	83,19
010206	Alvenaria de pedra com argamassa de cal e areia, em estado regular	m3	41,59
010207	Alvenaria de pedra com argamassa de cimento e areia, em bom estado	m3	95,22
010208	Alvenaria de pedra com argamassa de cimento e areia, em estado regular	m3	47,61
	<b>ANEXOS PREDIAIS (Armazéns, depósitos, garagens, galpões, e similares)</b>		
020101	Anexo em alvenaria de tijolo, rebocado interna e externamente, pintado a cal ou hidrator, coberto com telha cerâmica comum, esquadrias de madeira da região, piso de cimento, em bom estado.	m2	148,45
020102	Anexo em alvenaria de tijolo, rebocado apenas internamente, pintado a cal ou hidrator, cobertura em telha cerâmica comum (c/ madeiramento aparelhado), esquadrias de madeira da região, piso cimentado, em estado regular	m2	74,22
020103	Anexo em alvenaria de tijolo, rebocado interna e externamente, pintado a cal ou hidrator, cobertura em telha cerâmica comum (c/ madeiramento aparelhado), esquadrias de madeira da região, piso de tijolo, em bom estado	m2	147,88
020104	Anexo em alvenaria de tijolo, rebocado interna e externamente, pintado a cal ou hidrator, cobertura em telha cerâmica comum (c/ madeiramento aparelhado), esquadrias de madeira da região, piso de tijolo, em regular estado	m2	73,94
020105	Anexo em alvenaria de tijolo, sem reboco, cobertura em telha cerâmica comum (c/ madeiramento aparelhado), esquadrias de madeira da região, piso cimentado, em bom estado	m2	100,34
020106	Anexo em alvenaria de tijolo, sem reboco, cobertura em telha cerâmica comum (c/ madeiramento aparelhado), esquadrias de madeira da região, piso cimentado, em regular estado	m2	50,17







Ministério da Integração Nacional – MI  
Projeto de Integração do Rio São Francisco com Bacias Hidrográficas do Nordeste Setentrional  
Comissão de Avaliação

CÓDIGO	DESCRIÇÃO	UNID	PREÇO
020107	Anexo em alvenaria tijolo, sem reboco, cobertura em telha cerâmica comum (c/ madeiramento aparelhado), esquadrias de madeira da região, piso de tijolo, em bom estado	m2	99,78
020108	Anexo em alvenaria tijolo, sem reboco, cobertura em telha cerâmica comum (c/ madeiramento aparelhado), esquadrias de madeira da região, piso de tijolo, em estado regular	m2	49,89
020109	Anexo em alvenaria tijolo, rebocado interna e externamente, pintado a cal ou hidrator, cobertura em telha de amianto (c/ madeiramento aparelhado), esquadrias de madeira da região, piso de tijolo, em bom estado	m2	158,80
020110	Anexo em alvenaria tijolo, rebocado interna e externamente, pintado a cal ou hidrator, cobertura em telha de amianto (c/ madeiramento aparelhado), esquadrias de madeira da região, piso de tijolo, em estado regular	m2	79,40
020111	Anexo em alvenaria de tijolo, sem reboco, cobertura de telha de amianto (c/ madeiramento aparelhado), esquadrias de madeira da região, piso cimentado, em bom estado	m2	111,27
020201	Anexo de taipa, rebocado interna e externamente, pintado a cal ou hidrator, cobertura em telha cerâmica comum (c/ madeira da região), esquadrias de madeira da região, piso cimentado, em bom estado	m2	122,40
020202	Anexo de taipa, sem reboco, cobertura em telha comum (c/ madeira da região), piso de tijolo, em bom estado	m2	78,71
020203	Anexo de taipa, sem reboco, cobertura em telha comum (c/ madeira da região), piso de tijolo, em estado regular	m2	39,36
020204	Anexo de taipa, s/ reboco, cobertura de telha cerâmica comum (c/ madeira da região), esquadrias de madeira da região, piso de barro batido, em bom estado	m2	70,02
020205	Anexo de taipa, s/ reboco, cobertura de telha cerâmica comum (c/ madeira da região), esquadrias de madeira da região, piso de barro batido, em estado regular	m2	35,01
020206	Anexo de taipa, rebocado interna ou externamente, pintado a cal ou hidrator, cobertura em telha cerâmica comum, esquadrias de madeira da região, piso de barro, em bom estado	m2	91,57
	<b>ATERRO</b>		
030101	Aterro com compactação manual s/controle	m3	3,40
	<b>BANHEIRO</b>		
040101	Banheiro em alvenaria de tijolo, rebocado interna e externamente, cobertura em telha cerâmica comum (c/ madeiramento aparelhado), piso cimentado, em bom estado	m2	148,45
040102	Banheiro em alvenaria de tijolo, rebocado interna e externamente, cobertura em telha cerâmica comum (c/ madeiramento aparelhado), piso cimentado, em estado regular	m2	74,22
040103	Banheiro em alvenaria de tijolo, sem reboco, cobertura em telha cerâmica comum (c/ madeiramento aparelhado), piso cimentado, em bom estado	m2	100,34







Ministério da Integração Nacional – MI  
Projeto de Integração do Rio São Francisco com Bacias Hidrográficas do Nordeste Setentrional  
Comissão de Avaliação

CÓDIGO	DESCRIÇÃO	UNID	PREÇO
040104	Banheiro em alvenaria de tijolo, sem reboco, cobertura em telha cerâmica comum (c/ madeiramento aparelhado), piso cimentado, em estado regular	m2	50,17
040201	Banheiro de taipa, rebocado interna e externamente, cobertura em telha cerâmica comum (c/ madeiramento aparelhado), piso de tijolo, em bom estado	m2	121,83
040202	Banheiro de taipa, rebocado interna e externamente, cobertura em telha cerâmica comum (c/ madeiramento aparelhado), piso de tijolo, em estado regular	m2	50,17
040203	Banheiro de taipa, rebocado interna e externamente, cobertura em telha cerâmica comum (c/ madeiramento aparelhado), piso de cimentado, em bom estado	m2	122,40
040204	Banheiro de taipa, rebocado interna e externamente, cobertura em telha cerâmica comum (c/ madeiramento aparelhado), piso cimentado, em estado regular	m2	61,20
	<b>BARRAGEM</b>		
050101	Barragem de terra, em bom estado	m3	3,40
050102	Barragem de terra, em estado regular	m3	1,70
050201	Barragem de alvenaria de tijolo, com argamassa de cimento e areia, em bom estado	m3	117,7
050202	Barragem de alvenaria de tijolo, com argamassa de cimento e areia, em estado regular	m3	58,87
050301	Barragem de pedra, com argamassa de cal e areia, em bom estado	m3	83,19
050302	Barragem de pedra, com argamassa de cal e areia, em estado regular	m3	41,59
050303	Barragem de pedra, com argamassa de cimento e areia, em bom estado	m3	95,22
050304	Barragem de pedra, com argamassa de cimento e areia, em estado regular	m3	47,61
	<b>CAIXA D'ÁGUA</b>		
060101	Caixa d'água em alvenaria de tijolo, c/ argamassa de cimento e areia, em bom estado	m3	117,73
060102	Caixa d'água de alvenaria de pedra com argamassa de cimento e areia, em bom estado	m3	95,22
060201	Caixa d'água em fibrocimento ou pvc, Cap. 300,0 l, em bom estado	un	68,00
060202	Caixa d'água em fibrocimento ou pvc, Cap. 500,0 l, em bom estado	un	114,36
060203	Caixa d'água em fibrocimento ou pvc, Cap. 1000,0 l, em bom estado	un	203,90
060204	Caixa d'água em fibra de vidro ou pvc, Cap. 2000,0 l, em bom estado	un	368,00
060205	Caixa d'água em fibra de vidro ou pvc, Cap. 3000,0 l, em bom estado	un	435,20
060206	Caixa d'água em fibra de vidro ou pvc, Cap. 5000,0 l, em bom estado	un	737,88
	<b>CALÇADA</b>		
070101	Calçada de alvenaria de tijolo c/ argamassa de cal e areia, em bom estado	m3	114,51
070102	Calçada de alvenaria de tijolo c/ argamassa de cal e areia, em regular estado	m3	57,25





Ministry of Health, Government of India

Annual Report of the Ministry of Health, Government of India, for the year 1957-58

Chapter I. General

Sl. No.	Particulars	1956-57	1957-58
1	Expenditure on health services	1,00,00,000	1,20,00,000
2	Expenditure on health administration	5,00,000	6,00,000
3	Expenditure on health research	1,00,000	1,50,000
4	Expenditure on health education	2,00,000	2,50,000
5	Expenditure on health inspection	1,00,000	1,20,000
6	Expenditure on health statistics	1,00,000	1,20,000
7	Expenditure on health training	1,00,000	1,20,000
8	Expenditure on health publicity	1,00,000	1,20,000
9	Expenditure on health records	1,00,000	1,20,000
10	Expenditure on health stores	1,00,000	1,20,000
11	Expenditure on health transport	1,00,000	1,20,000
12	Expenditure on health buildings	1,00,000	1,20,000
13	Expenditure on health equipment	1,00,000	1,20,000
14	Expenditure on health supplies	1,00,000	1,20,000
15	Expenditure on health salaries	1,00,000	1,20,000
16	Expenditure on health allowances	1,00,000	1,20,000
17	Expenditure on health gratuities	1,00,000	1,20,000
18	Expenditure on health pensions	1,00,000	1,20,000
19	Expenditure on health interest	1,00,000	1,20,000
20	Expenditure on health depreciation	1,00,000	1,20,000
21	Expenditure on health other charges	1,00,000	1,20,000
22	Expenditure on health total	1,00,00,000	1,20,00,000



Ministério da Integração Nacional – MI  
Projeto de Integração do Rio São Francisco com Bacias Hidrográficas do Nordeste Setentrional  
Comissão de Avaliação

CÓDIGO	DESCRIÇÃO	UNID	PREÇO
070103	Calçada de alvenaria de tijolo c/ argamassa de cimento e areia, em bom estado	m3	117,73
070104	Calçada de alvenaria de tijolo c/ argamassa de cimento e areia, em regular estado	m3	58,87
070201	Calçada de alvenaria de pedra com argamassa de cal e areia, em bom estado	m3	83,19
070202	Calçada de alvenaria de pedra com argamassa de cal e areia, em regular estado	m3	41,59
070203	Calçada de alvenaria de pedra c/ argamassa de cimento e areia, em bom estado	m3	95,22
070204	Calçada de alvenaria de pedra c/ argamassa de cimento e areia, em estado regular	m3	47,61
	<b>CANAL</b>		
080101	Canal de alvenaria de tijolo com argamassa de cimento e areia, em bom estado	m3	117,73
080102	Canal de alvenaria de tijolo com argamassa de cimento e areia, em estado regular	m3	58,87
	<b>CISTERNA</b>		
090101	Cisterna de alvenaria de tijolo c/ argamassa de cimento e areia, em bom estado	m3	117,73
090102	Cisterna de alvenaria de tijolo c/ argamassa de cimento e areia, em estado regular	m3	58,87
090201	Cisterna de placas (Cap. 8.000 l), em bom estado	un	1.028,00
090202	Cisterna de placas (Cap. 8.000 l), em estado regular	un	514,00
090203	Cisterna de placas (Cap. 10.000 l), em bom estado	un	1.187,00
090204	Cisterna de placas (Cap. 10.000 l), em estado regular	un	594,00
090205	Cisterna de placas (Cap. 12.000 l), em bom estado	un	1.288,00
090206	Cisterna de placas (Cap. 12.000 l), em estado regular	un	643,00
090207	Cisterna de placas (Cap. 16.000 l), em bom estado	un	1.500,00
090208	Cisterna de placas (Cap. 16.000 l), em estado regular	un	750,00
090209	Cisterna de placas (Cap. 18.000 l), em bom estado	un	1.585,00
090210	Cisterna de placas (Cap. 18.000 l), em estado regular	un	793,00
090211	Cisterna de placas (Cap. 22.000 l), em bom estado	un	1.765,00
090212	Cisterna de placas (Cap. 22.000 l), em estado regular	un	882,00
	<b>COCHEIRA</b>		
100101	Cocheira de alvenaria de tijolo, com argamassa de cimento e areia, em bom estado	m3	117,730
100102	Cocheira de alvenaria de tijolo, com argamassa de cimento e areia, em estado regular	m3	58,87



भारत सरकार, नई दिल्ली

प्रमाणित किया जाता है कि निम्नलिखित विवरण सही है।

क्र.सं.	विवरण	प्रमाणित किया जाता है
1	...	...
2	...	...
3	...	...
4	...	...
5	...	...
6	...	...
7	...	...
8	...	...
9	...	...
10	...	...
11	...	...
12	...	...
13	...	...
14	...	...
15	...	...
16	...	...
17	...	...
18	...	...
19	...	...
20	...	...
21	...	...
22	...	...
23	...	...
24	...	...
25	...	...
26	...	...
27	...	...
28	...	...
29	...	...
30	...	...
31	...	...
32	...	...
33	...	...
34	...	...
35	...	...
36	...	...
37	...	...
38	...	...
39	...	...
40	...	...
41	...	...
42	...	...
43	...	...
44	...	...
45	...	...
46	...	...
47	...	...
48	...	...
49	...	...
50	...	...
51	...	...
52	...	...
53	...	...
54	...	...
55	...	...
56	...	...
57	...	...
58	...	...
59	...	...
60	...	...
61	...	...
62	...	...
63	...	...
64	...	...
65	...	...
66	...	...
67	...	...
68	...	...
69	...	...
70	...	...
71	...	...
72	...	...
73	...	...
74	...	...
75	...	...
76	...	...
77	...	...
78	...	...
79	...	...
80	...	...
81	...	...
82	...	...
83	...	...
84	...	...
85	...	...
86	...	...
87	...	...
88	...	...
89	...	...
90	...	...
91	...	...
92	...	...
93	...	...
94	...	...
95	...	...
96	...	...
97	...	...
98	...	...
99	...	...
100	...	...





Ministério da Integração Nacional – MI  
Projeto de Integração do Rio São Francisco com Bacias Hidrográficas do Nordeste Setentrional  
Comissão de Avaliação

CÓDIGO	DESCRIÇÃO	UNID	PREÇO
	<b>COLUNA</b>		
110101	Coluna em alvenaria de tijolo, c/ argamassa de cal e areia, em bom estado	m3	114,51
110102	Coluna em alvenaria de tijolo, c/ argamassa de cimento e areia, em bom estado	m3	117,73
	<b>FOGÃO</b>		
120101	Fogão em alvenaria de tijolo, c/ argamassa de cal e areia, em bom estado	m3	114,51
120102	Fogão em alvenaria de tijolo, com argamassa de cimento e areia, em bom estado	m3	117,73
	<b>FORNO</b>		
130101	Forno em alvenaria de tijolo, c/ argamassa de cimento e areia, em bom estado	m3	117,73
130102	Forno em alvenaria de tijolo, c/ argamassa de cimento e areia, em estado regular	m3	58,87
130201	Forno em alvenaria de tijolo c/ argamassa de cal e areia, em bom estado	m3	114,51
130202	Forno em alvenaria de tijolo, c/ argamassa de cal e areia, em estado regular	m3	57,25
	<b>MESA DE ALVENARIA</b>		
140101	Mesa em alvenaria de tijolo, com argamassa de cimento e areia, em bom estado	m3	117,73
140102	Mesa em alvenaria de tijolo, com argamassa de cimento e areia, em estado regular	m3	114,51
	<b>MURO</b>		
150101	Muro em alvenaria de tijolo, c/ argamassa de cimento e areia, em bom estado	m3	117,73
150102	Muro em alvenaria de tijolo, c/ argamassa de cimento e areia, em regular estado	m3	58,87
150103	Muro em alvenaria de tijolo, c/ argamassa de cal e areia, em bom estado.	m3	114,51
150104	Muro em alvenaria de tijolo, c/ argamassa de cal e areia, em estado regular	m3	57,25
150201	Muro em alvenaria de pedra, c/ argamassa de cal e areia, em bom estado	m3	83,19
150202	Muro em alvenaria de pedra, c/ argamassa de cal e areia, em estado regular	m3	41,59
	<b>PISCINA</b>		
160101	Piscina em alvenaria de tijolo, com argamassa de cimento e areia, em bom estado	m3	117,73
	<b>QUADRA / PRAÇA</b>		
170101	Quadra em alvenaria de tijolo, com argamassa de cimento e areia, em bom estado	m3	117,73
170102	Quadra em alvenaria de tijolo, com argamassa de cimento e areia, em estado regular	m3	58,87
170103	Praça em alvenaria de tijolo, com argamassa de cimento e areia, em bom estado	m3	117,73
170104	Praça em alvenaria de tijolo, com argamassa de cimento e areia, em estado regular	m3	58,87







Ministério da Integração Nacional – MI  
Projeto de Integração do Rio São Francisco com Bacias Hidrográficas do Nordeste Setentrional  
Comissão de Avaliação

CÓDIGO	DESCRIÇÃO	UNID	PREÇO
	<b>REBOCO</b>		
180101	Reboco com argamassa de cal e areia, em bom estado	m2	10,22
180102	Reboco com argamassa de cal e areia, em estado regular	m2	5,11
180201	Reboco com argamassa de cimento e areia, em bom estado	m2	11,36
180202	Reboco com argamassa de cimento e areia, em estado regular	m2	5,68
	<b>SANGRADOURO</b>		
190101	Sangradouro em alvenaria de tijolo, c/ argamassa de cal e areia, em bom estado	m3	114,51
190102	Sangradouro em alvenaria de tijolo, c/ argamassa de cal e areia, em estado regular	m3	57,25
190103	Sangradouro em alvenaria de tijolo, c/ argamassa de cimento e areia, em bom estado	m3	117,73
190104	Sangradouro em alvenaria de tijolo, c/ argamassa de cimento e areia, em estado regular	m3	58,87
190201	Sangradouro em alvenaria de pedra, com argamassa de cal e areia, em bom estado	m3	83,19
190202	Sangradouro em alvenaria de pedra, com argamassa de cal e areia, em estado regular	m3	41,59
190203	Sangradouro em alvenaria de pedra, com argamassa de cimento e areia, em bom estado	m3	95,22
190204	Sangradouro em alvenaria de pedra, com argamassa de cimento e areia, em estado regular	m3	47,61
	<b>SILO</b>		
200101	Silo em alvenaria de tijolo, com argamassa de cimento e areia, em bom estado	m3	117,73
200102	Silo em alvenaria de tijolo, com argamassa de cimento e areia, em estado regular	m3	58,87
200201	Silo em alvenaria de pedra, com argamassa de cimento e areia, em bom estado	m3	95,22
200202	Silo em alvenaria de pedra, com argamassa de cimento e areia, em estado regular	m3	47,61
200301	Silo em terra (escavação)	m3	14,98
	<b>TANQUE</b>		
210101	Tanque de material argiloso, em bom estado	m3	3,40
210102	Tanque de material argiloso, em estado regular	m3	1,70
210201	Tanque em alvenaria de tijolo, com argamassa de cimento e areia, em bom estado	m3	117,73
210202	Tanque em alvenaria de tijolo, com argamassa de cimento e areia, em estado regular	m3	58,87
210301	Tanque em alvenaria de tijolo, com argamassa de cal e areia, em bom estado	m3	114,51
210302	Tanque em alvenaria de tijolo, com argamassa de cal e areia, em estado regular	m3	57,25







Ministério da Integração Nacional – MI  
Projeto de Integração do Rio São Francisco com Bacias Hidrográficas do Nordeste Setentrional  
Comissão de Avaliação

CÓDIGO	DESCRIÇÃO	UNID	PREÇO
	<b>CASA</b>		
220101	Casa em alvenaria de tijolo, rebocada interna e externamente, pintada a cal ou hidrator, cobertura em telha cerâmica comum (c/ madeiramento aparelhado), esquadrias de madeira da região, piso cimentado, em bom estado	m2	148,45
220102	Casa em alvenaria de tijolo, rebocada interna e externamente, pintada a cal ou hidrator, cobertura em telha cerâmica comum (c/ madeiramento aparelhado), esquadrias de madeira da região, piso cimentado, em estado regular	m2	74,22
220103	Casa em alvenaria de tijolo, rebocada interna e externamente, pintada a cal ou hidrator, cobertura em telha cerâmica comum (c/ madeiramento aparelhado), esquadrias de madeira da região, piso de tijolo, em bom estado	m2	147,88
220104	Casa em alvenaria de tijolo, rebocada interna e externamente, pintada a cal ou hidrator, cobertura em telha cerâmica comum (c/ madeiramento aparelhado), esquadrias de madeira da região, piso de tijolo, em estado regular	m2	73,94
220105	Casa em alvenaria de tijolo, rebocada apenas interna ou externamente, pintada a cal ou hidrator, cobertura em telha cerâmica comum (c/ madeiramento aparelhado), esquadrias de madeira da região, piso cimentado, em bom estado	m2	124,40
220106	Casa em alvenaria de tijolo, rebocada apenas interna ou externamente, pintada a cal ou hidrator, cobertura em telha cerâmica comum (c/ madeiramento aparelhado), esquadrias de madeira da região, piso cimentado, em estado regular	m2	62,20
220107	Casa em alvenaria de tijolo, rebocada apenas interna ou externamente, pintada a cal ou hidrator, cobertura em telha cerâmica comum (c/ madeiramento aparelhado), esquadrias de madeira da região, piso de tijolo, em bom estado	m2	123,83
220108	Casa em alvenaria de tijolo, rebocada apenas interna ou externamente, pintada a cal ou hidrator, cobertura em telha cerâmica comum (c/ madeiramento aparelhado), esquadrias de madeira da região, piso de tijolo, em estado regular	m2	61,92
220109	Casa em alvenaria de tijolo, rebocada apenas interna ou externamente, pintada a cal ou hidrator, cobertura em telha cerâmica comum (c/ madeiramento aparelhado), esquadrias de madeira da região, piso de barro batido, em bom estado	m2	134,08
220110	Casa em alvenaria de tijolo, rebocada apenas interna ou externamente, pintada a cal ou hidrator, cobertura em telha cerâmica comum (c/ madeiramento aparelhado), esquadrias de madeira da região, piso de barro batido, em estado regular	m2	67,04
220111	Casa em alvenaria de tijolo, cobertura em telha francesa (c/ madeiramento aparelhado), esquadrias de ferro, rebocada interna e externamente, pintada a cal, piso cimentado, em bom estado	m2	161,13
220112	Casa em alvenaria de tijolo, cobertura em telha francesa (c/ madeiramento aparelhado), esquadrias de ferro, rebocada interna e externamente, pintada a cal, piso cimentado, em estado regular	m2	80,56
220113	Casa em alvenaria de tijolo, rebocada interna e externamente, pintada a cal ou hidrator, cobertura em telha de amianto (c/ madeiramento aparelhado), esquadrias de madeira da região, piso cimentado, em bom estado	m2	159,37







Ministério da Integração Nacional – MI  
Projeto de Integração do Rio São Francisco com Bacias Hidrográficas do Nordeste Setentrional  
Comissão de Avaliação

CÓDIGO	DESCRIÇÃO	UNID	PREÇO
220114	Casa em alvenaria de tijolo, rebocada interna e externamente, pintada a cal ou hidrator, cobertura em telha de amianto (c/ madeiramento aparelhado), esquadrias de madeira da região, piso cimentado, em estado regular	m2	79,69
220115	Casa em alvenaria de tijolo, rebocada interna e externamente, pintada a cal ou hidrator, cobertura em telha de amianto (c/ madeiramento aparelhado), esquadrias de madeira da região, piso de tijolo, em bom estado	m2	158,80
220116	Casa em alvenaria de tijolo, rebocada interna e externamente, pintada a cal ou hidrator, cobertura em telha de amianto (c/ madeiramento aparelhado), esquadrias de madeira da região, piso de tijolo, em estado regular	m2	79,40
220117	Casa em alvenaria de tijolo, rebocada interna e externamente, pintada a cal ou hidrator, cobertura em telha de amianto (c/ madeiramento aparelhado), esquadrias de madeira da região, piso de barro batido, em bom estado	m2	145,01
220118	Casa em alvenaria de tijolo, rebocada interna e externamente, pintada a cal ou hidrator, cobertura em telha de amianto (c/ madeiramento aparelhado), esquadrias de madeira da região, piso de barro batido, em estado regular	m2	72,50
220119	Casa em alvenaria de tijolo, rebocada interna ou externamente, pintada a cal ou hidrator, cobertura em telha de amianto (c/ madeiramento aparelhado), esquadrias de madeira da região, piso cimentado, em bom estado	m2	135,32
220120	Casa em alvenaria de tijolo, rebocada interna ou externamente, pintada a cal ou hidrator, cobertura em telha de amianto (c/ madeiramento aparelhado), esquadrias de madeira da região, piso cimentado, em estado regular	m2	67,66
220121	Casa em alvenaria de tijolo, rebocada interna ou externamente, pintada a cal ou hidrator, cobertura em telha de amianto (c/ madeiramento aparelhado), esquadrias de madeira da região, piso de tijolo, em bom estado	m2	134,75
220122	Casa em alvenaria de tijolo, rebocada interna ou externamente, pintada a cal ou hidrator, cobertura em telha de amianto (c/ madeiramento aparelhado), esquadrias de madeira da região, piso de tijolo, em estado regular	m2	67,38
220201	Casa em alvenaria de tijolo, sem reboco, cobertura em telha cerâmica comum (c/ madeiramento aparelhado), esquadrias de madeira da região, piso cimentado, em bom estado	m2	100,34
220202	Casa em alvenaria de tijolo, sem reboco, cobertura em telha cerâmica comum (c/ madeiramento aparelhado), esquadrias de madeira da região, piso cimentado, em estado regular	m2	50,17
220203	Casa em alvenaria de tijolo, sem reboco, cobertura em telha cerâmica comum (c/ madeiramento aparelhado), esquadrias de madeira da região, piso de tijolo, em bom estado	m2	99,78
220204	Casa em alvenaria de tijolo, sem reboco, cobertura em telha cerâmica comum (c/ madeiramento aparelhado), esquadrias de madeira da região, piso de tijolo, em estado regular	m2	49,89
220205	Casa em alvenaria de tijolo, sem reboco, cobertura de telha cerâmica comum (c/ madeiramento aparelhado), esquadrias de madeira da região, piso de barro batido, em bom estado	m2	82,08
220206	Casa em alvenaria de tijolo, sem reboco, cobertura de telha cerâmica comum (c/ madeiramento aparelhado), esquadrias de madeira da região, piso de barro batido, em estado regular	m2	41,04







Ministério da Integração Nacional – MI  
Projeto de Integração do Rio São Francisco com Bacias Hidrográficas do Nordeste Setentrional  
Comissão de Avaliação

CÓDIGO	DESCRIÇÃO	UNID	PREÇO
220207	Casa em alvenaria de tijolo, sem reboco, cobertura em telha de amianto (c/ madeiramento aparelhado), esquadrias de madeira da região, piso cimentado, em bom estado	m2	111,27
220208	Casa em alvenaria de tijolo, sem reboco, cobertura em telha de amianto (c/ madeiramento aparelhado), esquadrias de madeira da região, piso cimentado, em estado regular	m2	55,63
220209	Casa em alvenaria de tijolo, sem reboco, cobertura em telha de amianto (c/ madeiramento aparelhado), esquadrias de madeira da região, piso de tijolo, em bom estado	m2	110,70
220210	Casa em alvenaria de tijolo, sem reboco, cobertura em telha de amianto (c/ madeiramento aparelhado), esquadrias de madeira da região, piso de tijolo, em estado regular	m2	55,35
220211	Casa em alvenaria de tijolo, sem reboco, cobertura em telha de amianto (c/ madeiramento aparelhado), esquadrias de madeira da região, piso de barro, em bom estado	m2	93,00
220212	Casa em alvenaria de tijolo, sem reboco, cobertura em telha de amianto (c/ madeiramento aparelhado), esquadrias de madeira da região, piso de barro, em estado regular	m2	46,50
220301	Casa de taipa, rebocada interna e externamente, pintada a cal ou hidrator, cobertura em telha local, c/ madeiramento e esquadrias da região, piso cimentado, em bom estado	m2	122,40
220302	Casa de taipa, rebocada interna e externamente, pintada a cal ou hidrator, cobertura em telha local, c/ madeiramento e esquadrias da região, piso cimentado, em estado regular	m2	61,20
220303	Casa de taipa, rebocada interna e externamente, pintada a cal ou hidrator, cobertura em telha local, c/ madeiramento e esquadrias da região, piso de tijolo, em bom estado	m2	121,83
220304	Casa de taipa, rebocada interna e externamente, pintada a cal ou hidrator, cobertura em telha local, c/ madeiramento e esquadrias da região, piso de tijolo, em estado regular	m2	60,92
220305	Casa de taipa, rebocada interna e externamente, pintada a cal ou hidrator, cobertura em telha local, c/ madeiramento e esquadrias da região, piso de barro batido em bom estado	m2	113,14
220306	Casa de taipa, rebocada interna e externamente, pintada a cal ou hidrator, cobertura em telha local, c/ madeiramento e esquadrias da região, piso de barro batido em estado regular	m2	56,57
220401	Casa de taipa, sem reboco, cobertura em telha local, c/ madeiramento e esquadrias da região, piso cimentado, em bom estado	m2	79,28
220402	Casa de taipa, sem reboco, cobertura em telha local, c/ madeiramento e esquadrias da região, piso cimentado, em estado regular	m2	39,64
220403	Casa de taipa, sem reboco, cobertura em telha local, c/ madeiramento e esquadrias da região, piso de tijolo, em bom estado	m2	78,71
220404	Casa de taipa, sem reboco, cobertura em telha local, c/ madeiramento e esquadrias da região, piso de tijolo, em estado regular	m2	39,36





Ministry of Health and Family Welfare

Project of Health and Family Welfare for the year 1971-72  
Consolidated Statement

Sl. No.	Particulars	Amount
1	Salaries and allowances of staff	10000
2	Grants-in-aid to voluntary organizations	10000
3	Grants-in-aid to local bodies	10000
4	Grants-in-aid to other organizations	10000
5	Grants-in-aid to research institutions	10000
6	Grants-in-aid to health centers	10000
7	Grants-in-aid to health sub-centers	10000
8	Grants-in-aid to health workers	10000
9	Grants-in-aid to health auxiliaries	10000
10	Grants-in-aid to health volunteers	10000
11	Grants-in-aid to health clubs	10000
12	Grants-in-aid to health societies	10000
13	Grants-in-aid to health associations	10000
14	Grants-in-aid to health unions	10000
15	Grants-in-aid to health federations	10000
16	Grants-in-aid to health leagues	10000
17	Grants-in-aid to health councils	10000
18	Grants-in-aid to health committees	10000
19	Grants-in-aid to health boards	10000
20	Grants-in-aid to health commissions	10000
21	Grants-in-aid to health departments	10000
22	Grants-in-aid to health ministries	10000
23	Grants-in-aid to health departments	10000
24	Grants-in-aid to health ministries	10000
25	Grants-in-aid to health departments	10000
26	Grants-in-aid to health ministries	10000
27	Grants-in-aid to health departments	10000
28	Grants-in-aid to health ministries	10000
29	Grants-in-aid to health departments	10000
30	Grants-in-aid to health ministries	10000




Ministério da Integração Nacional – MI  
Projeto de Integração do Rio São Francisco com Bacias Hidrográficas do Nordeste Setentrional  
Comissão de Avaliação

CÓDIGO	DESCRIÇÃO	UNID	PREÇO
220405	Casa de taipa, sem reboco, cobertura em telha cerâmica comum (c/ madeira da região), piso de barro batido, em bom estado	m2	70,02
220406	Casa de taipa, sem reboco, cobertura em telha cerâmica comum (c/ madeira da região), piso de barro batido, em estado regular	m2	35,01
220407	Casa de taipa, rebocada interna ou externamente, pintada a cal ou hidrator, cobertura em telha cerâmica comum ((c/ madeira da região), esquadrias de madeira da região, piso cimentado, em bom estado	m2	100,84
220408	Casa de taipa, rebocada interna ou externamente, pintada a cal ou hidrator, cobertura em telha cerâmica comum (c/ madeira da região), esquadrias de madeira da região, piso cimentado, em estado regular	m2	50,42
220409	Casa de taipa, rebocada interna ou externamente, pintada a cal ou hidrator, cobertura em telha cerâmica comum (c/ madeira da região), esquadrias de madeira da região, piso de tijolo, em bom estado	m2	100,27
220410	Casa de taipa, rebocada interna ou externamente, pintada a cal ou hidrator, cobertura em telha cerâmica comum (c/ madeira da região), esquadrias de madeira da região, piso de tijolo, em estado regular	m2	50,14
220411	Casa de taipa, rebocada apenas interna ou externamente, pintada a cal ou hidrator, cobertura em telha cerâmica comum (c/ madeira da região), esquadrias de madeira da região, piso de barro batido, em bom estado	m2	91,57
220412	Casa de taipa, rebocada apenas interna ou externamente, pintada a cal ou hidrator, cobertura em telha cerâmica comum (c/ madeira da região), esquadrias de madeira da região, piso de barro batido, em estado regular	m2	45,79
	<b>ESCOLA</b>		
230101	Escola em alvenaria de tijolo, rebocada interna e externamente, pintada a cal ou hidrator, cobertura em telha cerâmica comum (c/ madeiramento aparelhado), esquadrias de madeira da região, piso cimentado, em bom estado	m2	148,45
230102	Escola em alvenaria de tijolo, rebocada interna e externamente, pintada a cal ou hidrator, cobertura em telha cerâmica comum (c/ madeiramento aparelhado), esquadrias de madeira da região, piso cimentado, em estado regular	m3	74,22
	<b>IGREJA</b>		
240101	Igreja em alvenaria de tijolo, rebocada interna e externamente, pintada a cal ou hidrator, cobertura em telha cerâmica comum, esquadrias de madeira da região, piso cimentado, em bom estado	m2	148,45
240102	Igreja em alvenaria de tijolo, rebocada interna e externamente, pintada a cal ou hidrator, cobertura em telha cerâmica comum, esquadrias de madeira da região, piso cimentado, em estado regular	m2	74,22
240201	Igreja em alvenaria de tijolo, sem reboco, pintada a cal ou hidrator, cobertura em telha cerâmica comum (c/ madeiramento aparelhado), esquadrias de madeira da região, piso de tijolo, em bom estado	m2	99,78
240202	Igreja em alvenaria de tijolo, sem reboco, pintada a cal ou hidrator, cobertura em telha cerâmica comum (c/ madeiramento aparelhado), esquadrias de madeira da região, piso de tijolo, em estado regular	m3	49,89







Ministério da Integração Nacional – MI  
Projeto de Integração do Rio São Francisco com Bacias Hidrográficas do Nordeste Setentrional  
Comissão de Avaliação

CÓDIGO	DESCRIÇÃO	UNID	PREÇO
	<b>CERCA</b>		
250101	Cerca de arame farpado, com 1(um) fio, em bom estado	m	3,97
250102	Cerca de arame farpado, com 1 (um) fio, em estado regular	m	1,98
250103	Cerca de arame farpado, com 2 (dois) fios, em bom estado	m	4,26
250104	Cerca de arame farpado, com 2 (dois) fios, em estado regular	m	2,13
250105	Cerca de arame farpado, com 3 (tres) fios, em bom estado	m	4,54
250106	Cerca de arame farpado, com 3 (três) fios, em estado regular	m	2,27
250107	Cerca de arame farpado, com 4 (quatro) fios, em bom estado	m	4,83
250108	Cerca de arame farpado, com 4 (quatro) fios, em estado regular	m	2,42
250109	Cerca de arame farpado, com 5 (cinco) fios, em bom estado	m	5,12
250110	Cerca de arame farpado, com 5 (cinco) fios, em estado regular	m	2,56
250111	Cerca de arame farpado, com 6 (seis) fios, em bom estado	m	5,41
250112	Cerca de arame farpado, com 6 (seis) fios, em estado regular	m	2,70
250113	Cerca de arame farpado, com 7 (sete) fios, em bom estado	m	5,70
250114	Cerca de arame farpado, com 7 (sete) fios, em estado regular	m	2,85
250115	Cerca de arame farpado, com 8 (oito) fios, em bom estado	m	5,98
250116	Cerca de arame farpado, com 8 (oito) fios, em estado regular	m	2,99
250117	Cerca de arame farpado, com 9 (nove) fios, em bom estado	m	6,27
250118	Cerca de arame farpado, com 9 (nove) fios, em estado regular	m	3,14
250119	Cerca de arame farpado, com 10 fios, em bom estado	m	6,56
250120	Cerca de arame farpado, com 10 fios, em estado regular	m	3,28
250121	Cerca de arame farpado, com 11 fios, em bom estado	m	6,85
250122	Cerca de arame farpado, com 11 fios, em estado regular	m	3,42
250123	Cerca de arame farpado, com 12 fios, em bom estado	m	7,14
250124	Cerca de arame farpado, com 12 fios, em estado regular	m	3,57
250125	Cerca de arame farpado, com 13 fios, em bom estado	m	7,42
250126	Cerca de arame farpado, com 13 fios, em estado regular	m	3,71
250127	Cerca de arame farpado, com 14 fios, em bom estado	m	7,71
250128	Cerca de arame farpado, com 14 fios, em regular estado	m	3,86
250129	Cerca de arame farpado, com 15 fios, em bom estado	m	8,00

*[Assinaturas manuscritas]*  
12/25







Ministério da Integração Nacional – MI  
Projeto de Integração do Rio São Francisco com Bacias Hidrográficas do Nordeste Setentrional  
Comissão de Avaliação

CÓDIGO	DESCRIÇÃO	UNID	PREÇO
250130	Cerca de arame farpado, com 15 fios, em estado regular	m	4,00
250201	Cerca de pau a pique, com 1 fio de arame, em bom estado	m	5,34
250202	Cerca de pau a pique, com 1 fio de arame, em estado regular	m	2,67
250203	Cerca de pau a pique, com 2 fios de arame, em bom estado	m	5,64
250204	Cerca de pau a pique, com 2 fios de arame, em regular estado	m	2,82
250205	Cerca de pau a pique, com 3 fios de arame, em bom estado	m	5,95
250206	Cerca de pau a pique, com 3 fios de arame, em estado regular	m	2,98
250207	Cerca de pau a pique, com 4 fios de arame, em bom estado	m	6,26
250208	Cerca de pau a pique, com 5 fios de arame, em bom estado	m	6,56
250209	Cerca de pau a pique, com 10 fios de arame, em bom estado	m	8,10
250210	Cerca de pau a pique, com 6 fios de arame, em bom estado	m	6,86
250211	Cerca de pau a pique, com 7 fios de arame, em bom estado	m	7,16
250212	Cerca de pau a pique, com 8 fios de arame, em bom estado	m	7,46
250213	Cerca de pau a pique, com 9 fios de arame, em bom estado	m	7,76
250301	Cerca de faxina ou vara trançada, c/ 1 fio de arame, em bom estado	m	3,77
250302	Cerca de faxina ou vara trançada, c/ 1 fio de arame, em estado regular	m	1,88
250303	Cerca de faxina ou vara trançada em bom estado	m	3,77
250304	Cerca de faxina ou vara trançada em estado regular	m	1,8
250305	Cerca de faxina ou vara trançada, c/ 2 fios de arame, em bom estado	m	4,06
250306	Cerca de faxina ou vara trançada, c/ 2 fios, em estado regular	m	2,03
250307	Cerca de faxina ou vara trançada, c/ 3 fios de arame, em bom estado	m	4,34
250308	Cerca de faxina ou vara trançada, c/ 3 fios de arame, em estado regular	m	2,17
250309	Cerca de faxina ou vara trançada, c/ 4 fios de arame, em bom estado	m	4,63
250310	Cerca de faxina ou vara trançada, c/ 4 fios de arame, em estado regular	m	2,32
250311	Cerca de faxina ou vara trançada, c/ 5 fios de arame em bom estado	m	4,92
250312	Cerca de faxina ou vara trançada, c/ 5 fios de arame em estado regular	m	2,46
250313	Cerca de faxina ou vara trançada, c/ 6 fios de arame em bom estado	m	5,40
250314	Cerca de faxina ou vara trançada, c/ 6 fios de arame em estado regular	m	2,60
250315	Cerca de faxina ou vara trançada, c/ 7 fios de arame em bom estado	m	5,50
250316	Cerca de faxina ou vara trançada, c/ 7 fios de arame em estado regular	m	2,75



Ministry of Health and Family Welfare  
Circular No. 1000 of 1974  
Subject: Control of Births

Sl. No.	Particulars	Amount	Remarks
1	Control of Births	1000	
2	Control of Births	1000	
3	Control of Births	1000	
4	Control of Births	1000	
5	Control of Births	1000	
6	Control of Births	1000	
7	Control of Births	1000	
8	Control of Births	1000	
9	Control of Births	1000	
10	Control of Births	1000	
11	Control of Births	1000	
12	Control of Births	1000	
13	Control of Births	1000	
14	Control of Births	1000	
15	Control of Births	1000	
16	Control of Births	1000	
17	Control of Births	1000	
18	Control of Births	1000	
19	Control of Births	1000	
20	Control of Births	1000	
21	Control of Births	1000	
22	Control of Births	1000	
23	Control of Births	1000	
24	Control of Births	1000	
25	Control of Births	1000	
26	Control of Births	1000	
27	Control of Births	1000	
28	Control of Births	1000	
29	Control of Births	1000	
30	Control of Births	1000	
31	Control of Births	1000	
32	Control of Births	1000	
33	Control of Births	1000	
34	Control of Births	1000	
35	Control of Births	1000	
36	Control of Births	1000	
37	Control of Births	1000	
38	Control of Births	1000	
39	Control of Births	1000	
40	Control of Births	1000	
41	Control of Births	1000	
42	Control of Births	1000	
43	Control of Births	1000	
44	Control of Births	1000	
45	Control of Births	1000	
46	Control of Births	1000	
47	Control of Births	1000	
48	Control of Births	1000	
49	Control of Births	1000	
50	Control of Births	1000	
51	Control of Births	1000	
52	Control of Births	1000	
53	Control of Births	1000	
54	Control of Births	1000	
55	Control of Births	1000	
56	Control of Births	1000	
57	Control of Births	1000	
58	Control of Births	1000	
59	Control of Births	1000	
60	Control of Births	1000	
61	Control of Births	1000	
62	Control of Births	1000	
63	Control of Births	1000	
64	Control of Births	1000	
65	Control of Births	1000	
66	Control of Births	1000	
67	Control of Births	1000	
68	Control of Births	1000	
69	Control of Births	1000	
70	Control of Births	1000	
71	Control of Births	1000	
72	Control of Births	1000	
73	Control of Births	1000	
74	Control of Births	1000	
75	Control of Births	1000	
76	Control of Births	1000	
77	Control of Births	1000	
78	Control of Births	1000	
79	Control of Births	1000	
80	Control of Births	1000	
81	Control of Births	1000	
82	Control of Births	1000	
83	Control of Births	1000	
84	Control of Births	1000	
85	Control of Births	1000	
86	Control of Births	1000	
87	Control of Births	1000	
88	Control of Births	1000	
89	Control of Births	1000	
90	Control of Births	1000	
91	Control of Births	1000	
92	Control of Births	1000	
93	Control of Births	1000	
94	Control of Births	1000	
95	Control of Births	1000	
96	Control of Births	1000	
97	Control of Births	1000	
98	Control of Births	1000	
99	Control of Births	1000	
100	Control of Births	1000	





Ministério da Integração Nacional – MI  
Projeto de Integração do Rio São Francisco com Bacias Hidrográficas do Nordeste Setentrional  
Comissão de Avaliação

CÓDIGO	DESCRIÇÃO	UNID	PREÇO
250317	Cerca de faxina ou vara trançada, c/ 8 fios de arame em bom estado	m	5,79
250318	Cerca de faxina ou vara trançada, c/ 8 fios de arame em estado regular	m	2,89
250401	Cerca de vara trançada com 2 fios de arame, em bom estado	m	4,06
250402	Cerca de varas trançada com 2 fios de arame, em regular estado	m	2,03
250403	Cerca de vara trançada c/ 3 fios de arame, em bom estado	m	4,34
250404	Cerca de varas trançada c/ 3 fios de arame em regular estado	m	2,17
250405	Cerca de vara trançada c/ 4 fios de arame, em bom estado	m	4,63
250406	Cerca de vara trançada com 4 fios, em regular estado	m	2,32
250501	Cerca de estacote, c/ 1 fio de arame, em bom estado	m	10,57
250502	Cerca de estacote, c/ 1 fio, em estado regular	m	5,28
250503	Cerca de estacote, com 2 fios de arame, em bom estado	m	10,86
250504	Cerca de estacote, c/ 2 fios, em estado regular	m	5,43
250505	Cerca de estacote, c/ 3 fios, em bom estado	m	11,14
250506	Cerca de estacote, c/ 3 fios, em estado regular	m	5,57
250507	Cerca de estacote, c/ 4 fios, em bom estado	m	11,43
250508	Cerca de estacote, com 4 fios, em regular estado	m	5,72
250509	Cerca de estacote, c/ 5 fios, em bom estado	m	11,72
250510	Cerca de estacote, c/ 5 fios, em estado regular	m	5,88
250511	Cerca de estacote, com 7 fios, em bom estado	m	12,30
250512	Cerca de estacote, com 7 fios, em estado regular	m	6,15
250601	Cerca de arame c/ 4 fios e estacas de concreto, reta em bom estado	m	12,02
250602	Cerca de arame com 5 fios e estaca de concreto, em bom estado	m	12,31
250603	Cerca de arame c/ 6 fios e estaca de concreto, reta em bom estado	m	12,60
250604	Cerca de arame com 7 fios e estaca de concreto, em bom estado	m	12,88
250605	Cerca de arame com 8 fios e estaca de concreto, reta em bom estado	m	13,17
250606	Cerca de arame farpado com 9 (nove) fios e estaca de concreto reta em estado regular	m	6,73
250607	Cerca de arame farpado com 9 (nove) fios e estaca de concreto reta em bom estado	m	13,46
250608	Cerca de arame farpado com 9 (nove) fios e estaca de concreto curva em bom estado	m	21,15







Ministério da Integração Nacional – MI  
Projeto de Integração do Rio São Francisco com Bacias Hidrográficas do Nordeste Setentrional  
Comissão de Avaliação

CÓDIGO	DESCRIÇÃO	UNID	PREÇO
250609	Cerca de arame farpado com 9 (nove) fios e estaca de concreto curva em estado regular	m	10,58
250610	Cerca de arame com 10 fios e estaca de concreto em bom estado	m	13,75
250611	Cerca de arame farpado com 15 fios e estaca de concreto curva, em bom estado	m	22,88
250612	Cerca de arame com 15 fios de arame estaca de concreto reta em bom estado	m	15,19
250613	Cerca de arame com 15 fios de arame estaca de concreto reta em regular estado	m	7,59
250701	Cerca de madeira serrada em bom estado	m	73,27
250702	Cerca de madeira serrada em estado regular	m	36,63
250801	Cerca de tela p/ galinheiro em bom estado	m	3,90
250802	Cerca de tela p/ galinheiro em estado regular	m	1,95
250901	Cerca tipo cama em bom estado	m	3,77
250902	Cerca tipo cama em estado regular	m	1,88
	<b>DESMATAMENTO</b>		
260101	Desmatamento c\ destocamento em bom estado	ha	1.282,33
260102	Desmatamento c\ destocamento em estado regular	ha	641,16
260201	Desmatamento s\ destocamento em bom estado	ha	1.141,14
260202	Desmatamento s\ destocamento em regular estado	ha	570,57
260203	Desmatamento manual c\ destocamento em bom estado	ha	920,92
260204	Desmatamento manual c\ destocamento em estado regular	ha	460,46
260205	Desmatamento manual s\ destocamento em bom estado	ha	400,40
260206	Desmatamento manual s\ destocamento em estado regular	ha	200,20
	<b>SISTEMATIZAÇÃO</b>		
270101	Corte e aterro compensado para sistematização com movimento de terra média 500m3/ha	m3	4,87
270201	Acabamento de sistematização	ha	332,16
	<b>ESGOTO</b>		
280101	Esgoto em bom estado	pto	35,74
280102	Esgoto em estado regular	pto	17,87
	<b>FOSSA</b>		
290101	Fossa e sumidouro, em bom estado	m3	114,51
290102	Fossa e sumidouro, em estado regular	m3	57,25







Ministério da Integração Nacional – MI  
Projeto de Integração do Rio São Francisco com Bacias Hidrográficas do Nordeste Setentrional  
Comissão de Avaliação

CÓDIGO	DESCRIÇÃO	UNID	PREÇO
	<b>ANEL DE CONCRETO</b>		
300101	Anel de concreto(1,50 x 0,50) em bom estado	un	47,03
300102	Anel de concreto (1,50 x 0,50) em estado regular	un	23,51
	<b>CACIMBÃO / POÇO TUBULAR</b>		
310101	Cacimão revestido em alvenaria de tijolo, em bom estado	m3	114,51
310102	Cacimão revestido em alvenaria de tijolo, em estado regular	m3	57,25
310103	Cacimão revestido c/ anel de concreto (1,5 x ,50), em bom estado	un	47,03
310104	Cacimão revestido c/ anel de concreto (1,5 x ,50), em estado regular	un	23,51
310201	Poço profundo com revestimento de tubos de pvc 4"em bom estado	m	170,05
310202	Poço profundo com revestimento de tubos de pvc 4"em estado regular	m	85,03
310203	Poço profundo misto (sedimento e cristalino) com revestimento de tubos de pvc 6"em bom estado	m	137,08
310204	Poço profundo misto (sedimento e cristalino) com revestimento de tubos de pvc 6"em estado regular	m	68,54
310205	Poço profundo com revestimento de tubos de pvc 6"em bom estado	m	173,18
310206	Poço profundo com revestimento de tubos de pvc 6"em estado regular	m	86,58
310301	Poço profundo com revestimento de tubos galvanizados de 5" em bom estado	m	170,05
310302	Poço profundo com revestimento de tubos galvanizados de 5" em estado regular	m	85,03
310303	Poço profundo misto (sedimento e cristalino) com revestimento de tubos geomecânicos de 6" em bom estado	m	138,08
310304	Poço profundo misto (sedimento e cristalino) com revestimento de tubos geomecânicos de 6" em estado regular	m	69,44
	<b>ESCAVAÇÃO</b>		
320101	Escavação de 1ª categoria	m3	3,60
320201	Escavação de 1ª categoria em picarra	m3	7,49
320301	Escavação de cacimão	m3	3,60
320401	Escavação de fundação (barragem)	m3	3,60
	<b>CONCRETO</b>		
330101	Concreto simples em bom estado	m3	135,94
330102	Concreto simples em estado regular	m3	67,97
330201	Concreto armado (16 mpa), em bom estado	m3	395,97
330202	Concreto armado (16 mpa), em estado regular	m3	197,98







Ministério da Integração Nacional – MI  
Projeto de Integração do Rio São Francisco com Bacias Hidrográficas do Nordeste Setentrional  
Comissão de Avaliação

CÓDIGO	DESCRIÇÃO	UNID	PREÇO
	<b>PISO</b>		
340101	Piso de tijolo, em bom estado	m2	17,70
340102	Piso de tijolo, em estado regular	m2	8,85
340201	Piso cimentado, em bom estado	m2	18,26
340202	Piso cimentado, em estado regular	m2	9,13
340301	Piso de pedra rejuntada, em bom estado	m2	19,15
340302	Piso de pedra rejuntada, em estado regular	m2	9,57
340401	Piso de taco, em bom estado	m2	39,90
340402	Piso de taco, em estado regular	m2	19,95
340501	Piso ou revestimento em cerâmica, em bom estado	m2	30,26
340502	Piso ou revestimento em cerâmica, em estado regular	m2	15,13
340601	Piso de mosaico, em bom estado	m2	29,57
340602	Piso de mosaico, em estado regular	m2	14,78
340701	Piso ou revestimento em mármore, em bom estado	m2	70,20
340702	Piso ou revestimento em mármore, em estado regular	m2	35,10
340801	Piso em chão batido, em bom estado	m2	9,00
340802	Piso em chão batido, em estado regular	m2	4,50
340901	Piso de pedra seca, em bom estado	m2	16,05
340902	Piso de pedra seca, em estado regular	m2	8,02
341001	Piso com base de concreto revestido com cimento, em bom estado	m2	15,96
341002	Piso com base de concreto revestido com cimento, em estado regular	m2	7,98
	<b>PINTURA</b>		
350101	Pintura a cal ou hidracor, em bom estado	m2	2,80
350102	Pintura a cal ou hidracor, em estado regular	m2	1,40
350201	Pintura a óleo, em bom estado	m2	11,140
350202	Pintura a óleo, em estado regular	m2	5,57
350301	Pintura látex ,em bom estado	m2	11,14
350302	Pintura látex ,em estado regular	m2	5,57
	<b>COBERTA</b>		
360101	Coberta com telha comum em bom estado	m2	23,14
360102	Coberta com telha comum em estado regular	m2	11,57
360201	Coberta com telha colonial em bom estado	m2	24,22







Ministério da Integração Nacional – MI  
Projeto de Integração do Rio São Francisco com Bacias Hidrográficas do Nordeste Setentrional  
Comissão de Avaliação

CÓDIGO	DESCRIÇÃO	UNID	PREÇO
360202	Coberta com telha colonial em estado regular	m2	12,11
360301	Coberta com telha de amianto em bom estado	m2	33,66
360302	Coberta com telha de amianto em estado regular	m2	16,83
360401	Coberta de telha comum p/ casa de taipa em bom estado	m2	14,38
360402	Coberta de telha comum p/ casa de taipa em estado regular	m2	7,19
360501	Coberta de telha francesa	m2	24,22
	<b>INSTALAÇÕES ELÉTRICAS</b>		
370101	Ponto elétrico	und	22,03
370201	Centro de distribuição de energia	um	63,98
	<b>POSTE</b>		
380101	Poste de concreto armado, em bom estado	um	92,16
380102	Poste de concreto armado, em estado regular	um	46,08
	<b>LINHA ELETRICA</b>		
390101	Linha de baixa tensão (trifásica)	m	12,33
390201	Linha de baixa tensão (bifásica)	m	11,93
390301	Linha de baixa tensão (monofásica)	m	11,06
	<b>INSTALAÇÕES E APARELHOS SANITÁRIOS</b>		
400101	Ponto hidráulico	un	27,90
400201	Chuveiro (plástico)	un	5,60
400301	Torneira especial ou chuveiro especial	um	14,40
400401	Pia de marmorite ou resilínea, em bom estado	um	24,00
400402	Pia de marmorite ou resilínea, em estado regular	um	12,00
400501	Pia de aço inoxidável (1,60 x 0,57), em bom estado	um	126,31
400502	Pia de aço inoxidável (1,60 x 0,57), em estado regular	um	63,16
400601	Pia em alvenaria de tijolo em bom estado	m3	117,73
400602	Pia em alvenaria de tijolo em estado regular	m3	56,87
400701	Lavanderia em marmorite ou resilínea, em bom estado	um	29,90
400702	Lavanderia em marmorite ou resilínea, em estado regular	um	14,95
400801	Pia ou Aparelho sanitário, em bom estado	um	33,67
	<b>PORTA, PORTÃO, JANELA</b>		
410101	Porta ou janela trabalhada em bom estado	m2	200,00
410102	Porta ou janela trabalhada em estado regular	m2	100,00





SPROT/COD/BOGVSEMI
FLS. 28
uf
RUB

Ministério da Integração Nacional – MI  
Projeto de Integração do Rio São Francisco com Bacias Hidrográficas do Nordeste Setentrional  
Comissão de Avaliação

CÓDIGO	DESCRIÇÃO	UNID	PREÇO
410201	Portão de madeira serrada, em bom estado	m2	189,00
410202	Portão em madeira serrada, em estado regular	m2	94,50
410203	Cancela de madeira e arame, em bom estado	m2	115,08
410204	Cancela de madeira e arame, em estado regular	m2	57,54
410301	Portão ou grade de ferro chato, em bom estado	m2	60,00
410302	Portão ou grade de ferro chato, em estado regular	m2	30,00
410401	Porta de enrolar em chapa de ferro, em bom estado	m2	83,39
410402	Porta de enrolar em chapa de ferro, em estado regular	m2	41,70
410403	Porta de ferro	m2	36,00
410501	Portão de alumínio	m2	80,00
410601	Portão com chapa reforçada moldura cano 3"	m2	110,00
410701	Portão misto c/ madeira e arame em, bom estado	m2	115,08
410702	Portão misto c/ madeira e arame, estado regular	m2	57,54
410801	Janela ou Porta de madeira com veneziana fixa, em bom estado	m2	113,82
410802	Janela ou Porta de madeira com veneziana fixa, em estado regular	m2	56,91
410903	Janela de madeira com veneziana móvel, em bom estado	m2	117,59
410904	Janela de madeira com veneziana móvel, em estado regular	m2	58,80
410905	Janela de ferro	m2	34,10
410906	Porta de madeira com veneziana móvel, em bom estado	m2	117,59
410907	Porta de madeira com veneziana móvel, em estado regular	m2	58,80
	<b>BASCULANTE</b>		
420101	Basculante de ferro e vidro em bom estado	m2	104,59
420102	Basculante de ferro e vidro em estado regular	m2	52,30
	<b>ESQUADRIA</b>		
430101	Esquadria de alumínio com vidro, em bom estado	m2	86,03
430102	Esquadria de alumínio com vidro, em estado regular	m2	43,02
	<b>REVESTIMENTO DE PAREDE</b>		
440101	Azulejo branco, em bom estado	m2	13,18
440102	Azulejo branco, em estado regular	m2	6,59
440201	Azulejo colorido ou decorado, em bom estado	m2	13,30
440202	Azulejo colorido ou decorado, em estado regular	m2	6,65








Ministério da Integração Nacional – MI  
Projeto de Integração do Rio São Francisco com Bacias Hidrográficas do Nordeste Setentrional  
Comissão de Avaliação

CÓDIGO	DESCRIÇÃO	UNID	PREÇO
	<b>COMBOGÓ</b>		
450101	Combogó de concreto, em bom estado	m2	15,20
450102	Combogó de concreto, em estado regular	m2	7,60
450201	Combogó de cerâmica, em bom estado	m2	48,00
450202	Combogó de cerâmica, em estado regular	m2	24,00
450301	Combogó de louça, em bom estado	m2	62,58
450302	Combogó de louça, em estado regular	m2	31,29
450401	Combogó de vidro, em bom estado	m2	96,00
450402	Combogó de vidro, em estado regular	m2	48,00
	<b>FORRO</b>		
460101	Forro pré-moldado	m2	20,00
460201	Forro de gesso	m2	8,00
460301	Forro de madeira	m2	25,00
	<b>ESTACA E MOURÃO</b>		
470101	Estaca de concreto reta (2,20m), em bom estado	un	9,99
470102	Estaca de concreto reta (2,20m), em estado regular	un	5,00
470201	Estaca de concreto curva (2,50m), em bom estado	un	17,59
470202	Estaca de concreto curva (2,50m), em estado regular	un	8,80
470301	Mourão de madeira, em bom estado	un	12,00
470302	Mourão de madeira, em estado regular	un	6,00
	<b>BRETE</b>		
480101	Brete de madeira serrada, em bom estado	m	312,13
480102	Brete de madeira serrada, estado regular	m	156,06
	<b>TUBOS</b>		
490101	Tubo de pvc 3/4"	m	4,64
490201	Tubo de pvc 1/2"	m	3,12
490301	Tubo de pvc 1"	m	5,80
490302	Tubo de pvc 2"	m	2,90
490303	Tubo de pvc 3"	m	7,50
490304	Tubo de pvc 4"	m	9,50
490305	Tubo de pvc 5"	m	11,50
490306	Tubo de pvc 6"	m	13,50
490307	Tubo de pvc 8"	m	17,50
490308	Tubo de pvc 10"	m	21,50







Ministério da Integração Nacional – MI  
Projeto de Integração do Rio São Francisco com Bacias Hidrográficas do Nordeste Setentrional  
Comissão de Avaliação

CÓDIGO	DESCRIÇÃO	UNID	PREÇO
	<b>PAIOL</b>		
500101	Paio de madeira deitada, telha e madeira comum, em bom estado	m2	23,14
500102	Paio de madeira deitada, telha e madeira comum, em regular estado	m2	11,57
510101	Aprisco de madeira piso de cimento, coberto com telha comum, em bom estado	m2	23,14
	<b>IRRIGAÇÃO</b>		
800103	Custo de irrigação por aspersão convencional	ha	2.000,00
800104	Custo de irrigação por microaspersão	ha	2.400,00
800105	Custo de irrigação por gotejamento	ha	2.800,00
	<b>REVESTIMENTO ASFÁLTICO</b>		
850101	Revestimento asfáltico	m2	13,59
	<b>CULTURAS PERMANENTES</b>		
900101	Abacateiro plantas isoladas em crescimento	pé	12,51
900102	Abacateiro plantas isoladas em produção	pé	62,30
900103	Abacateiro plantios regulares em crescimento	ha	1.551,24
900104	Abacateiro plantios regulares em produção	ha	14.411,74
900201	Abacaxi plantas isoladas em crescimento	pé	0,30
900202	Abacaxi plantas isoladas em produção	pé	1,24
900203	Abacaxi plantios regulares em crescimento	ha	10.671,90
900204	Abacaxi plantios regulares em produção	ha	45.533,00
900301	Acerola plantas isoladas em crescimento	pe	6,06
900302	Acerola plantas isoladas em produção	pe	12,00
900303	Acerola plantios regulares em crescimento	ha	2.422,02
900304	Acerola plantios regulares em produção	ha	11.082,40
900500	Algaroba plantas isoladas em produção	pé	2,88
900501	Algaroba plantios regulares em produção	ha	114,12
900601	Ameixa plantas isoladas em crescimento	pé	10,22
900602	Ameixa plantas isoladas em produção	pé	63,99
900603	Ameixa plantios regulares em crescimento	ha	2.146,62
900604	Ameixa plantios regulares em produção	ha	27.990,90
900701	Bananeira plantas isoladas em crescimento	cov	1,99
900702	Bananeira plantas isoladas em produção	toc	21,63
900703	Bananeira plantios regulares em crescimento	ha	2.656,22
900704	Bananeira plantios regulares em produção	ha	57.747,65





Ministério da Integração Nacional – MI  
Projeto de Integração do Rio São Francisco com Bacias Hidrográficas do Nordeste Setentrional  
Comissão de Avaliação

CÓDIGO	DESCRIÇÃO	UNID	PREÇO
900801	Café plantas isoladas em crescimento	pé	0,86
900802	Café plantas isoladas em produção	pé	1,66
900803	Café plantios regulares em crescimento	ha	2.571,82
900804	Café plantios regulares em produção	ha	4.980,00
900901	Cajarana plantas isoladas em crescimento	pé	19,02
900902	Cajarana plantas isoladas em produção	pé	25,75
900903	Cajarana plantios regulares em crescimento	ha	1.901,60
900904	Cajarana plantios regulares em produção	ha	3.037,03
901001	Caju plantas isoladas em crescimento	pé	14,81
901002	Caju plantas isoladas em produção	pé	83,16
901003	Caju plantas regulares em crescimento	ha	1.481,18
901004	Caju plantas regulares em produção	ha	17.481,00
901101	Cana de açúcar plantas isoladas em produção	pé	0,11
901102	Cana-de-açúcar em crescimento	ha	1.421,28
901103	Cana-de-açúcar em produção	ha	2.124,08
901104	Cana forrageira em crescimento	ha	1.151,08
901105	Cana forrageira em produção	ha	3.831,73
901203	Capim brachiaria ou correntinha e similares	ha	876,84
901204	Capim colônia plantio em implantação	ha	1.151,08
901205	Capim colônia plantios regulares em produção	ha	3.831,73
901206	Capim de corte (elefante e outros) em crescimento	ha	1.151,08
901207	Capim de corte (elefante e outros) em produção	ha	3.831,73
901208	Capim sempre verde plantio em crescimento	ha	1.151,08
901209	Capim sempre verde plantio em produção	ha	3.831,73
901210	Capim vermelho plantio em produção	ha	876,84
901211	Capim andropogon plantio em crescimento	ha	1.151,08
901212	Capim andropogon plantio em produção	ha	3.831,73
901301	Carnaubeira plantas isoladas	pé	6,41
901302	Carnaubeira vegetação densa	ha	320,32
901401	Coco plantas isoladas em crescimento	pé	19,02
901402	Coco plantas isoladas em produção	pé	26,37
901403	Coco plantas regulares em crescimento	ha	1.901,50
901404	Coco plantas regulares em produção	ha	2.636,66







SPROT/COD/8/DGM/SEMI
FLS. 32
RUB

Ministério da Integração Nacional – MI  
Projeto de Integração do Rio São Francisco com Bacias Hidrográficas do Nordeste Setentrional  
Comissão de Avaliação

CÓDIGO	DESCRIÇÃO	UNID	PREÇO
901501	Goiaba plantas isoladas em crescimento	pé	10,22
901502	Goiaba plantas isoladas em produção	pé	63,99
901503	Goiaba plantios regulares em crescimento	ha	2.146,62
901504	Goiaba plantios regulares em produção	ha	27.990,90
901601	Graviola plantas isoladas em crescimento	pé	12,72
901602	Graviola plantas isoladas em produção	pé	22,16
901603	Graviola plantios regulares em crescimento	ha	2.671,62
901604	Graviola plantios regulares em produção	ha	6.399,96
901701	Jabuticaba plantas isoladas em crescimento	pé	19,02
901702	Jabuticaba plantas isoladas em produção	pé	25,75
901703	Jabuticaba plantios regulares em crescimento	ha	1.901,60
901704	Jabuticaba plantios regulares em produção	ha	3.037,03
901801	Jaca plantas isoladas em crescimento	pé	15,31
901802	Jaca plantas isoladas em produção	pé	106,76
901901	Laranja plantas isoladas em crescimento	pé	11,24
901902	Laranja plantas isoladas em produção	pé	43,74
901903	Laranja plantios regulares em crescimento	ha	2.293,68
901904	Laranja plantios regulares em produção	ha	18.975,97
902001	Lima plantas isoladas em crescimento	pé	11,24
902002	Lima plantas isoladas em produção	pé	43,74
902003	Lima plantios regulares em crescimento	ha	2.293,68
902004	Lima plantios regulares em produção	ha	18.975,97
902101	Limoeiro plantas isoladas em crescimento	pé	11,24
902102	Limoeiro plantas isoladas em produção	pé	43,74
902103	Limoeiro plantios regulares em crescimento	ha	2.293,68
902104	Limoeiro plantios regulares em produção	ha	18.975,97
902201	Mamoeiro plantas isoladas em crescimento	pé	2,15
902202	Mamoeiro plantas isoladas em produção	pé	5,45
902203	Mamoeiro plantios regulares em crescimento	ha	3.587,92
902204	Mamoeiro plantios regulares em produção	ha	20.170,40
902301	Mandioca plantios regulares em crescimento	ha	875,80
902302	Mandioca plantios regulares em produção	ha	1511,74
902401	Mangueira plantas isoladas em crescimento	pé	15,31








Ministério da Integração Nacional – MI  
Projeto de Integração do Rio São Francisco com Bacias Hidrográficas do Nordeste Setentrional  
Comissão de Avaliação

CÓDIGO	DESCRIÇÃO	UNID	PREÇO
902402	Mangueira plantas isoladas em produção	pé	106,76
902403	Mangueira plantios regulares em crescimento	ha	1.914,10
902404	Mangueira plantios regulares em produção	ha	27.782,69
902501	Maracujá plantas isoladas em crescimento	pé	3,24
902502	Maracujá plantas isoladas em produção	pé	13,85
902503	Maracujá plantios regulares em crescimento	ha	2.154,82
902504	Maracujá plantios regulares em produção	ha	14.865,10
902601	Oiticica plantas isoladas em produção	pé	23,00
902602	Oiticica vegetação densa	ha	1.149,87
902701	Palma forrageira em crescimento	ha	940,60
902702	Palma forrageira em produção	ha	1.155,00
902703	Palma plantas isoladas em produção	pé	0,35
902801	Pinha plantas isoladas em crescimento	pé	11,72
902802	Pinha plantas isoladas em produção	pé	28,04
902803	Pinha plantios regulares em crescimento	ha	2.461,62
902804	Pinha plantios regulares em produção	ha	12.921,30
902901	Sapotizeiro plantas isoladas em crescimento	pé	20,81
902902	Sapotizeiro plantas isoladas em produção	pé	71,56
902903	Sapotizeiro plantios regulares em crescimento	ha	2.601,60
902904	Sapotizeiro plantios regulares em produção	ha	19.051,40
903001	Siriguela plantas isoladas em crescimento	pé	19,02
903002	Siriguela plantas isoladas em produção	pé	25,75
903003	Siriguela plantios regulares em crescimento	ha	1.901,60
903004	Siriguela plantios regulares em produção	ha	3.037,03
903101	Tangerina plantas isoladas em crescimento	pé	11,24
903102	Tangerina plantas isoladas em produção	pé	43,74
903103	Tangerina plantios regulares em crescimento	ha	2.293,68
903104	Tangerina plantios regulares em produção	ha	18.975,97
903201	Umbu cajá plantas isoladas em crescimento	pé	19,02
903202	Umbu cajá plantas isoladas em produção	pé	25,75
903203	Umbu cajá plantios regulares em crescimento	ha	1.901,60
903204	Umbu cajá plantios regulares em produção	ha	3.037,03
903205	Cajá em produção	pe	25,75
903301	Videira plantas isoladas em crescimento	pé	5,55





Ministério da Integração Nacional – MI  
Projeto de Integração do Rio São Francisco com Bacias Hidrográficas do Nordeste Setentrional  
Comissão de Avaliação

CÓDIGO	DESCRIÇÃO	UNID	PREÇO
903302	Videira plantas isoladas em produção	pé	46,00
903303	Videira plantios regulares em crescimento	ha	3.694,36
903304	Videira plantios regulares em produção	ha	62.943,660
903401	Mamona em crescimento	ha	530,520
903402	Mamona em produção	ha	756,40
903501	Romã plantas isoladas em crescimento	pé	2,15
903502	Romã plantas isoladas em produção	pé	12,11
903601	Urucum plantas isoladas em crescimento	pé	2,15
903602	Urucum plantas isoladas em produção	pé	12,11
903701	Pitombeira plantas isoladas em crescimento	pé	19,02
903702	Pitombeira plantas isoladas sem produção	pé	25,75
903801	Condessa plantas isoladas em crescimento	pé	11,72
903802	Condessa plantas isoladas em produção	pé	28,04
903901	Tamarindo plantas isoladas em crescimento	pé	19,02
903902	Tamarindo plantas isoladas em produção	pé	25,75
904001	Amora plantas isoladas em crescimento	pé	2,15
904002	Amora plantas isoladas em produção	pé	5,45
904101	Carambola plantas isoladas em crescimento	pé	2,15
904102	Carambola plantas isoladas em produção	pé	5,45
904201	Cacau plantas isoladas em crescimento	pé	11,72
904202	Cacau plantas isoladas em produção	pé	28,04
904301	Agave plantas isoladas em crescimento	pé	0,57
904302	Agave plantas isoladas em produção	pé	10,00
904401	Pitanga plantas isoladas em crescimento	pé	6,06
904402	Pitanga plantas isoladas em produção	pé	12,00
904501	Figo plantas isoladas em crescimento	pé	10,22
904502	Figo plantas isoladas em produção	pé	63,99
904601	Pêra plantas isoladas em crescimento	pé	10,22
904602	Pêra plantas isoladas em produção	pé	63,99
905000	Essências florestais (plantas isoladas)	pé	2,88
905001	Essências florestais plantios regulares	ha	144,12





MINISTÉRIO DA INTEGRAÇÃO NACIONAL - MI

Projeto de Integração do Rio São Francisco com Bacias Hidrográficas do Nordeste Setentrional

CADASTRAMENTO FUNDIÁRIO - RESUMO GERAL

244.900 24.445,00 151.678,47 779.522,47

TRECHO	LOCALIZAÇÃO	Nº de Prop	Nº de Lotes	Área (ha)	Valor Terras (R\$)	Valor Benfeitorias (R\$)	Valor Total (R\$)
EIXO NORTE TRECHO I	FAIXA CANAL	309,00	325,00	2.582,26	534.484,23	1.071.341,24	1.605.825,47
	RES. TUCUTU	31,00	31,00	458,13	54.368,35	-	54.368,35
	RES. TERRA NOVA	21,00	21,00	562,40	353.700,75	536.489,96	890.170,71
	RES. SERRA DO LIVRAMENTO	27,00	27,00	216,26	21.825,71	400,40	22.226,11
	RES. MANGUEIRA	21,00	21,00	727,07	228.659,02	795.411,27	1.024.070,29
	RES. NEGREIROS	21,00	21,00	448,15	73.321,90	818.478,63	891.800,53
	RES. MILAGRES	140,00	140,00	3.109,15	578.444,00	3.055.012,96	3.633.456,96
	RES. JATI	13,00	13,00	309,90	74.170,85	118.447,31	192.618,16
	<b>TOTAL (I)</b>	<b>583,00</b>	<b>599,00</b>	<b>8.415,31</b>	<b>1.918.974,81</b>	<b>6.395.561,77</b>	<b>8.314.536,58</b>
EIXO NORTE TRECHO II	FAIXA CANAL	171,00	176,00	1.205,95	520.529,07	4.116.212,11	4.636.741,18
	RES. PORCOS	50,00	50,00	2.965,44	851.011,77	2.249.671,42	3.100.683,19
	RES. CANA BRAVA E CIPÓ	11,00	11,00	588,78	129.628,77	559.926,34	689.555,11
	RES. BOI	14,00	14,00	615,78	118.891,58	428.638,45	547.530,03
	RES. MORROS	8,00	8,00	139,88	55.799,94	393.344,26	449.144,20
	RES. BOA VISTA	259,00	260,00	4.796,81	733.423,39	8.758.190,84	9.491.614,23
	RES. CAIÇARA	35,00	35,00	244,46	24.446,00	750.534,53	774.980,53
	<b>TOTAL (II)</b>	<b>548,00</b>	<b>554,00</b>	<b>10.557,10</b>	<b>2.433.730,52</b>	<b>17.266.517,95</b>	<b>19.690.248,47</b>
<b>TOTAL EIXO NORTE</b>		<b>1.131,00</b>	<b>1.153,00</b>	<b>18.972,41</b>	<b>4.352.705,33</b>	<b>23.662.079,72</b>	<b>28.004.785,05</b>
EIXO LESTE TRECHO V	FAIXA CANAL	604,00	620,00	4.704,76	1.584.250,80	2.254.103,29	3.838.354,09
	RES. AREIAS	6,00	6,00	170,99	67.542,10	91.890,47	159.432,57
	RES. BRAUNAS (1)	-	-	-	-	-	-
	RES. MANDANTES	3,00	3,00	188,45	145.238,90	184.478,46	329.717,36
	RES. SALGUEIRO (2)	-	-	-	-	-	-
	RES. MUQUÊM (3)	-	-	-	-	-	-
	RES. CACIMBA NOVA	33,00	33,00	291,61	211.392,66	364.437,27	575.829,93
	RES. BAGRE	6,00	6,00	165,93	138.493,06	30.193,54	168.686,60
	RES. COPITI	12,00	12,00	126,64	12.886,07	25.941,99	38.828,06
	RES. MOXOTÓ	69,00	69,00	361,46	139.052,55	642.360,81	781.413,36
	RES. BARREIRO	12,00	12,00	188,57	55.394,84	265.373,15	320.767,79
	RES. CAMPOS	19,00	19,00	98,40	22.561,17	147.328,81	169.889,98
	RES. BARRO BRANCO	3,00	3,00	4,05	404,60	2.726,88	3.131,48
	<b>TOTAL (V)</b>	<b>767,00</b>	<b>783,00</b>	<b>6.300,84</b>	<b>2.377.216,55</b>	<b>4.008.834,67</b>	<b>6.386.051,22</b>
<b>TOTAL GERAL</b>		<b>1.898,00</b>	<b>1.936,00</b>	<b>25.273,25</b>	<b>6.729.921,88</b>	<b>27.660.914,39</b>	<b>34.390.836,27</b>


ÁREA TOTAL GERAL DO PROJETO ( 1ª ETAPA)		25.273,25
NÚMERO TOTAL DE PROPRIEDADES DO PROJETO ( 1ª ETAPA)		1.898,00

- (1) - Reservatório Braúnas poligonal constituída por 2 propriedades comuns à faixa de canal  
 (2) - Reservatório Salgueiro poligonal constituída 1 propriedade comum à faixa de canal  
 (3) - Reservatório MuquêM poligonal constituída 1 propriedade comum à faixa de canal









**Ministério da Integração Nacional – MI**  
**Projeto de Integração do Rio São Francisco com Bacias Hidrográficas do Nordeste Setentrional**  
**Comissão de Avaliação**

**ANEXO - I**  
**TABELA DE PREÇOS**

Uma assinatura manuscrita em tinta azul, com o nome "L. de" visível no topo e "May" no final, acompanhada de uma data "9/06".






Ministério da Integração Nacional – MI  
Projeto de Integração do Rio São Francisco com Bacias Hidrográficas do Nordeste Setentrional  
Comissão de Avaliação

CÓDIGO	DESCRIÇÃO	UNID	PREÇO
	<b>TERRAS</b>		
000100	Solos aluviais (lençol freático abaixo de 1,50 m, ausência de sais solúveis, de microrrelevo e de formações lacustres)	ha	1.471,45
000200	Solos aluviais com restrições (lençol freático elevado, mal drenados, presença de sais solúveis, de microrrelevo e de formações lacustres)	ha	266,93
000300	Solos de encosta (solos pedregosos e rochosos, com pouca profundidade, e de relevo movimentado)	ha	100,00
000400	Solos de chapada (solos profundos c/ profundidade superior a 1,50 m, bem drenados, relevo plano e suave ondulado, ausência de pedregosidade e de rochosidade)	ha	599,65
	<b>ALVENARIA</b>		
010101	Alvenaria de tijolo com argamassa de cal e areia, em bom estado	m3	114,51
010102	Alvenaria de tijolo com argamassa de cal e areia, em estado regular	m3	57,25
010103	Alvenaria de tijolo com argamassa de cimento e areia, em bom estado	m3	117,73
010104	Alvenaria de tijolo com argamassa de cimento e areia, em estado regular	m3	58,87
010205	Alvenaria de pedra com argamassa de cal e areia, em bom estado	m3	83,19
010206	Alvenaria de pedra com argamassa de cal e areia, em estado regular	m3	41,59
010207	Alvenaria de pedra com argamassa de cimento e areia, em bom estado	m3	95,22
010208	Alvenaria de pedra com argamassa de cimento e areia, em estado regular	m3	47,61
	<b>ANEXOS PREDIAIS (Armazéns, depósitos, garagens, galpões, e similares)</b>		
020101	Anexo em alvenaria de tijolo, rebocado interna e externamente, pintado a cal ou hidrator, coberto com telha cerâmica comum, esquadrias de madeira da região, piso de cimento, em bom estado.	m2	148,45
020102	Anexo em alvenaria de tijolo, rebocado apenas internamente, pintado a cal ou hidrator, cobertura em telha cerâmica comum (c/ madeiramento aparelhado), esquadrias de madeira da região, piso cimentado, em estado regular	m2	74,22
020103	Anexo em alvenaria de tijolo, rebocado interna e externamente, pintado a cal ou hidrator, cobertura em telha cerâmica comum (c/ madeiramento aparelhado), esquadrias de madeira da região, piso de tijolo, em bom estado	m2	147,88
020104	Anexo em alvenaria de tijolo, rebocado interna e externamente, pintado a cal ou hidrator, cobertura em telha cerâmica comum (c/ madeiramento aparelhado), esquadrias de madeira da região, piso de tijolo, em regular estado	m2	73,94
020105	Anexo em alvenaria de tijolo, sem reboco, cobertura em telha cerâmica comum (c/ madeiramento aparelhado), esquadrias de madeira da região, piso cimentado, em bom estado	m2	100,34
020106	Anexo em alvenaria de tijolo, sem reboco, cobertura em telha cerâmica comum (c/ madeiramento aparelhado), esquadrias de madeira da região, piso cimentado, em regular estado	m2	50,17








Ministério da Integração Nacional – MI  
Projeto de Integração do Rio São Francisco com Bacias Hidrográficas do Nordeste Setentrional  
Comissão de Avaliação

CÓDIGO	DESCRIÇÃO	UNID	PREÇO
020107	Anexo em alvenaria tijolo, sem reboco, cobertura em telha cerâmica comum (c/ madeiramento aparelhado), esquadrias de madeira da região, piso de tijolo, em bom estado	m2	99,78
020108	Anexo em alvenaria tijolo, sem reboco, cobertura em telha cerâmica comum (c/ madeiramento aparelhado), esquadrias de madeira da região, piso de tijolo, em estado regular	m2	49,89
020109	Anexo em alvenaria tijolo, rebocado interna e externamente, pintado a cal ou hidrator, cobertura em telha de amianto (c/ madeiramento aparelhado), esquadrias de madeira da região, piso de tijolo, em bom estado	m2	158,80
020110	Anexo em alvenaria tijolo, rebocado interna e externamente, pintado a cal ou hidrator, cobertura em telha de amianto (c/ madeiramento aparelhado), esquadrias de madeira da região, piso de tijolo, em estado regular	m2	79,40
020111	Anexo em alvenaria de tijolo, sem reboco, cobertura de telha de amianto (c/ madeiramento aparelhado), esquadrias de madeira da região, piso cimentado, em bom estado	m2	111,27
020201	Anexo de taipa, rebocado interna e externamente, pintado a cal ou hidrator, cobertura em telha cerâmica comum (c/ madeira da região), esquadrias de madeira da região, piso cimentado, em bom estado	m2	122,40
020202	Anexo de taipa, sem reboco, cobertura em telha comum (c/ madeira da região), piso de tijolo, em bom estado	m2	78,71
020203	Anexo de taipa, sem reboco, cobertura em telha comum (c/ madeira da região), piso de tijolo, em estado regular	m2	39,36
020204	Anexo de taipa, s/ reboco, cobertura de telha cerâmica comum (c/ madeira da região), esquadrias de madeira da região, piso de barro batido, em bom estado	m2	70,02
020205	Anexo de taipa, s/ reboco, cobertura de telha cerâmica comum (c/ madeira da região), esquadrias de madeira da região, piso de barro batido, em estado regular	m2	35,01
020206	Anexo de taipa, rebocado interna ou externamente, pintado a cal ou hidrator, cobertura em telha cerâmica comum, esquadrias de madeira da região, piso de barro, em bom estado	m2	91,57
	<b>ATERRO</b>		
030101	Aterro com compactação manual s/controle	m3	3,40
	<b>BANHEIRO</b>		
040101	Banheiro em alvenaria de tijolo, rebocado interna e externamente, cobertura em telha cerâmica comum (c/ madeiramento aparelhado), piso cimentado, em bom estado	m2	148,45
040102	Banheiro em alvenaria de tijolo, rebocado interna e externamente, cobertura em telha cerâmica comum (c/ madeiramento aparelhado), piso cimentado, em estado regular	m2	74,22
040103	Banheiro em alvenaria de tijolo, sem reboco, cobertura em telha cerâmica comum (c/ madeiramento aparelhado), piso cimentado, em bom estado	m2	100,34







Ministério da Integração Nacional – MI  
Projeto de Integração do Rio São Francisco com Bacias Hidrográficas do Nordeste Setentrional  
Comissão de Avaliação

CÓDIGO	DESCRIÇÃO	UNID	PREÇO
040104	Banheiro em alvenaria de tijolo, sem reboco, cobertura em telha cerâmica comum (c/ madeiramento aparelhado), piso cimentado, em estado regular	m2	50,17
040201	Banheiro de taipa, rebocado interna e externamente, cobertura em telha cerâmica comum (c/ madeiramento aparelhado), piso de tijolo, em bom estado	m2	121,83
040202	Banheiro de taipa, rebocado interna e externamente, cobertura em telha cerâmica comum (c/ madeiramento aparelhado), piso de tijolo, em estado regular	m2	50,17
040203	Banheiro de taipa, rebocado interna e externamente, cobertura em telha cerâmica comum (c/ madeiramento aparelhado), piso de cimentado, em bom estado	m2	122,40
040204	Banheiro de taipa, rebocado interna e externamente, cobertura em telha cerâmica comum (c/ madeiramento aparelhado), piso cimentado, em estado regular	m2	61,20
	<b>BARRAGEM</b>		
050101	Barragem de terra, em bom estado	m3	3,40
050102	Barragem de terra, em estado regular	m3	1,70
050201	Barragem de alvenaria de tijolo, com argamassa de cimento e areia, em bom estado	m3	117,7
050202	Barragem de alvenaria de tijolo, com argamassa de cimento e areia, em estado regular	m3	58,87
050301	Barragem de pedra, com argamassa de cal e areia, em bom estado	m3	83,19
050302	Barragem de pedra, com argamassa de cal e areia, em estado regular	m3	41,59
050303	Barragem de pedra, com argamassa de cimento e areia, em bom estado	m3	95,22
050304	Barragem de pedra, com argamassa de cimento e areia, em estado regular	m3	47,61
	<b>CAIXA D'ÁGUA</b>		
060101	Caixa d'água em alvenaria de tijolo, c/ argamassa de cimento e areia, em bom estado	m3	117,73
060102	Caixa d'água de alvenaria de pedra com argamassa de cimento e areia, em bom estado	m3	95,22
060201	Caixa d'água em fibrocimento ou pvc, Cap. 300,0 l, em bom estado	un	68,00
060202	Caixa d'água em fibrocimento ou pvc, Cap. 500,0 l, em bom estado	un	114,36
060203	Caixa d'água em fibrocimento ou pvc, Cap. 1000,0 l, em bom estado	un	203,90
060204	Caixa d'água em fibra de vidro ou pvc, Cap. 2000,0 l, em bom estado	un	368,00
060205	Caixa d'água em fibra de vidro ou pvc, Cap. 3000,0 l, em bom estado	un	435,20
060206	Caixa d'água em fibra de vidro ou pvc, Cap. 5000,0 l, em bom estado	un	737,88
	<b>CALÇADA</b>		
070101	Calçada de alvenaria de tijolo c/ argamassa de cal e areia, em bom estado	m3	114,51
070102	Calçada de alvenaria de tijolo c/ argamassa de cal e areia, em regular estado	m3	57,25








Ministério da Integração Nacional – MI  
Projeto de Integração do Rio São Francisco com Bacias Hidrográficas do Nordeste Setentrional  
Comissão de Avaliação

CÓDIGO	DESCRIÇÃO	UNID	PREÇO
070103	Calçada de alvenaria de tijolo c/ argamassa de cimento e areia, em bom estado	m3	117,73
070104	Calçada de alvenaria de tijolo c/ argamassa de cimento e areia, em regular estado	m3	58,87
070201	Calçada de alvenaria de pedra com argamassa de cal e areia, em bom estado	m3	83,19
070202	Calçada de alvenaria de pedra com argamassa de cal e areia, em regular estado	m3	41,59
070203	Calçada de alvenaria de pedra c/ argamassa de cimento e areia, em bom estado	m3	95,22
070204	Calçada de alvenaria de pedra c/ argamassa de cimento e areia, em estado regular	m3	47,61
	<b>CANAL</b>		
080101	Canal de alvenaria de tijolo com argamassa de cimento e areia, em bom estado	m3	117,73
080102	Canal de alvenaria de tijolo com argamassa de cimento e areia, em estado regular	m3	58,87
	<b>CISTERNA</b>		
090101	Cisterna de alvenaria de tijolo c/ argamassa de cimento e areia, em bom estado	m3	117,73
090102	Cisterna de alvenaria de tijolo c/ argamassa de cimento e areia, em estado regular	m3	58,87
090201	Cisterna de placas (Cap. 8.000 l), em bom estado	un	1.028,00
090202	Cisterna de placas (Cap. 8.000 l), em estado regular	un	514,00
090203	Cisterna de placas (Cap. 10.000 l), em bom estado	un	1.187,00
090204	Cisterna de placas (Cap. 10.000 l), em estado regular	un	594,00
090205	Cisterna de placas (Cap. 12.000 l), em bom estado	un	1.288,00
090206	Cisterna de placas (Cap. 12.000 l), em estado regular	un	643,00
090207	Cisterna de placas (Cap. 16.000 l), em bom estado	un	1.500,00
090208	Cisterna de placas (Cap. 16.000 l), em estado regular	un	750,00
090209	Cisterna de placas (Cap. 18.000 l), em bom estado	un	1.585,00
090210	Cisterna de placas (Cap. 18.000 l), em estado regular	un	793,00
090211	Cisterna de placas (Cap. 22.000 l), em bom estado	un	1.765,00
090212	Cisterna de placas (Cap. 22.000 l), em estado regular	un	882,00
	<b>COCHEIRA</b>		
100101	Cocheira de alvenaria de tijolo, com argamassa de cimento e areia, em bom estado	m3	117,730
100102	Cocheira de alvenaria de tijolo, com argamassa de cimento e areia, em estado regular	m3	58,87







Ministério da Integração Nacional – MI  
Projeto de Integração do Rio São Francisco com Bacias Hidrográficas do Nordeste Setentrional  
Comissão de Avaliação

CÓDIGO	DESCRIÇÃO	UNID	PREÇO
	<b>COLUNA</b>		
110101	Coluna em alvenaria de tijolo, c/ argamassa de cal e areia, em bom estado	m3	114,51
110102	Coluna em alvenaria de tijolo, c/ argamassa de cimento e areia, em bom estado	m3	117,73
	<b>FOGÃO</b>		
120101	Fogão em alvenaria de tijolo, c/ argamassa de cal e areia, em bom estado	m3	114,51
120102	Fogão em alvenaria de tijolo, com argamassa de cimento e areia, em bom estado	m3	117,73
	<b>FORNO</b>		
130101	Forno em alvenaria de tijolo, c/ argamassa de cimento e areia, em bom estado	m3	117,73
130102	Forno em alvenaria de tijolo, c/ argamassa de cimento e areia, em estado regular	m3	58,87
130201	Forno em alvenaria de tijolo c/ argamassa de cal e areia, em bom estado	m3	114,51
130202	Forno em alvenaria de tijolo, c/ argamassa de cal e areia, em estado regular	m3	57,25
	<b>MESA DE ALVENARIA</b>		
140101	Mesa em alvenaria de tijolo, com argamassa de cimento e areia, em bom estado	m3	117,73
140102	Mesa em alvenaria de tijolo, com argamassa de cimento e areia, em estado regular	m3	114,51
	<b>MURO</b>		
150101	Muro em alvenaria de tijolo, c/ argamassa de cimento e areia, em bom estado	m3	117,73
150102	Muro em alvenaria de tijolo, c/ argamassa de cimento e areia, em regular estado	m3	58,87
150103	Muro em alvenaria de tijolo, c/ argamassa de cal e areia, em bom estado.	m3	114,51
150104	Muro em alvenaria de tijolo, c/ argamassa de cal e areia, em estado regular	m3	57,25
150201	Muro em alvenaria de pedra, c/ argamassa de cal e areia, em bom estado	m3	83,19
150202	Muro em alvenaria de pedra, c/ argamassa de cal e areia, em estado regular	m3	41,59
	<b>PISCINA</b>		
160101	Piscina em alvenaria de tijolo, com argamassa de cimento e areia, em bom estado	m3	117,73
	<b>QUADRA / PRAÇA</b>		
170101	Quadra em alvenaria de tijolo, com argamassa de cimento e areia, em bom estado	m3	117,73
170102	Quadra em alvenaria de tijolo, com argamassa de cimento e areia, em estado regular	m3	58,87
170103	Praça em alvenaria de tijolo, com argamassa de cimento e areia, em bom estado	m3	117,73
170104	Praça em alvenaria de tijolo, com argamassa de cimento e areia, em estado regular	m3	58,87


8/25



Ministério da Agricultura, Pecuária e Pesca - MAPP  
 Projeto de Integração do Rio São Francisco com Bacias Hidrográficas do Nordeste Setentrional  
 Comissão de Avaliação

CODIGO	DESCRIÇÃO	UNID.	PERÍODO
<b>COLUNA</b>			
170101	Canais em alvenaria de tipo "O" com 10 metros de largura e 1,50 m de profundidade	m²	1983
170102	Canais em alvenaria de tipo "O" com 10 metros de largura e 1,50 m de profundidade	m²	1983
<b>POCO</b>			
170103	Poço em alvenaria de tipo "O" com 10 metros de largura e 1,50 m de profundidade	m²	1983
170104	Poço em alvenaria de tipo "O" com 10 metros de largura e 1,50 m de profundidade	m²	1983
<b>ORDO</b>			
170105	Ordos em alvenaria de tipo "O" com 10 metros de largura e 1,50 m de profundidade	m²	1983
170106	Ordos em alvenaria de tipo "O" com 10 metros de largura e 1,50 m de profundidade	m²	1983
170107	Ordos em alvenaria de tipo "O" com 10 metros de largura e 1,50 m de profundidade	m²	1983
170108	Ordos em alvenaria de tipo "O" com 10 metros de largura e 1,50 m de profundidade	m²	1983
<b>ALVENARIA</b>			
170109	Muros em alvenaria de tipo "O" com 10 metros de largura e 1,50 m de profundidade	m²	1983
170110	Muros em alvenaria de tipo "O" com 10 metros de largura e 1,50 m de profundidade	m²	1983
<b>MURO</b>			
170111	Muros em alvenaria de tipo "O" com 10 metros de largura e 1,50 m de profundidade	m²	1983
170112	Muros em alvenaria de tipo "O" com 10 metros de largura e 1,50 m de profundidade	m²	1983
170113	Muros em alvenaria de tipo "O" com 10 metros de largura e 1,50 m de profundidade	m²	1983
170114	Muros em alvenaria de tipo "O" com 10 metros de largura e 1,50 m de profundidade	m²	1983
170115	Muros em alvenaria de tipo "O" com 10 metros de largura e 1,50 m de profundidade	m²	1983
170116	Muros em alvenaria de tipo "O" com 10 metros de largura e 1,50 m de profundidade	m²	1983
170117	Muros em alvenaria de tipo "O" com 10 metros de largura e 1,50 m de profundidade	m²	1983
170118	Muros em alvenaria de tipo "O" com 10 metros de largura e 1,50 m de profundidade	m²	1983
<b>PRDIA</b>			
170119	Prédios em alvenaria de tipo "O" com 10 metros de largura e 1,50 m de profundidade	m²	1983
<b>ALVENARIA</b>			
170120	Alvenaria em alvenaria de tipo "O" com 10 metros de largura e 1,50 m de profundidade	m²	1983
170121	Alvenaria em alvenaria de tipo "O" com 10 metros de largura e 1,50 m de profundidade	m²	1983
170122	Alvenaria em alvenaria de tipo "O" com 10 metros de largura e 1,50 m de profundidade	m²	1983
170123	Alvenaria em alvenaria de tipo "O" com 10 metros de largura e 1,50 m de profundidade	m²	1983
170124	Alvenaria em alvenaria de tipo "O" com 10 metros de largura e 1,50 m de profundidade	m²	1983





Ministério da Integração Nacional – MI  
Projeto de Integração do Rio São Francisco com Bacias Hidrográficas do Nordeste Setentrional  
Comissão de Avaliação

CÓDIGO	DESCRIÇÃO	UNID	PREÇO
<b>REBOCO</b>			
180101	Reboco com argamassa de cal e areia, em bom estado	m2	10,22
180102	Reboco com argamassa de cal e areia, em estado regular	m2	5,11
180201	Reboco com argamassa de cimento e areia, em bom estado	m2	11,36
180202	Reboco com argamassa de cimento e areia, em estado regular	m2	5,68
<b>SANGRADOURO</b>			
190101	Sangradouro em alvenaria de tijolo, c/ argamassa de cal e areia, em bom estado	m3	114,51
190102	Sangradouro em alvenaria de tijolo, c/ argamassa de cal e areia, em estado regular	m3	57,25
190103	Sangradouro em alvenaria de tijolo, c/ argamassa de cimento e areia, em bom estado	m3	117,73
190104	Sangradouro em alvenaria de tijolo, c/ argamassa de cimento e areia, em estado regular	m3	58,87
190201	Sangradouro em alvenaria de pedra, com argamassa de cal e areia, em bom estado	m3	83,19
190202	Sangradouro em alvenaria de pedra, com argamassa de cal e areia, em estado regular	m3	41,59
190203	Sangradouro em alvenaria de pedra, com argamassa de cimento e areia, em bom estado	m3	95,22
190204	Sangradouro em alvenaria de pedra, com argamassa de cimento e areia, em estado regular	m3	47,61
<b>SILO</b>			
200101	Silo em alvenaria de tijolo, com argamassa de cimento e areia, em bom estado	m3	117,73
200102	Silo em alvenaria de tijolo, com argamassa de cimento e areia, em estado regular	m3	58,87
200201	Silo em alvenaria de pedra, com argamassa de cimento e areia, em bom estado	m3	95,22
200202	Silo em alvenaria de pedra, com argamassa de cimento e areia, em estado regular	m3	47,61
200301	Silo em terra (escavação)	m3	14,98
<b>TANQUE</b>			
210101	Tanque de material argiloso, em bom estado	m3	3,40
210102	Tanque de material argiloso, em estado regular	m3	1,70
210201	Tanque em alvenaria de tijolo, com argamassa de cimento e areia, em bom estado	m3	117,73
210202	Tanque em alvenaria de tijolo, com argamassa de cimento e areia, em estado regular	m3	58,87
210301	Tanque em alvenaria de tijolo, com argamassa de cal e areia, em bom estado	m3	114,51
210302	Tanque em alvenaria de tijolo, com argamassa de cal e areia, em estado regular	m3	57,25







Ministério da Integração Nacional – MI  
Projeto de Integração do Rio São Francisco com Bacias Hidrográficas do Nordeste Setentrional  
Comissão de Avaliação


CÓDIGO	DESCRIÇÃO	UNID	PREÇO
	<b>CASA</b>		
220101	Casa em alvenaria de tijolo, rebocada interna e externamente, pintada a cal ou hidrator, cobertura em telha cerâmica comum (c/ madeiramento aparelhado), esquadrias de madeira da região, piso cimentado, em bom estado	m2	148,45
220102	Casa em alvenaria de tijolo, rebocada interna e externamente, pintada a cal ou hidrator, cobertura em telha cerâmica comum (c/ madeiramento aparelhado), esquadrias de madeira da região, piso cimentado, em estado regular	m2	74,22
220103	Casa em alvenaria de tijolo, rebocada interna e externamente, pintada a cal ou hidrator, cobertura em telha cerâmica comum (c/ madeiramento aparelhado), esquadrias de madeira da região, piso de tijolo, em bom estado	m2	147,88
220104	Casa em alvenaria de tijolo, rebocada interna e externamente, pintada a cal ou hidrator, cobertura em telha cerâmica comum (c/ madeiramento aparelhado), esquadrias de madeira da região, piso de tijolo, em estado regular	m2	73,94
220105	Casa em alvenaria de tijolo, rebocada apenas interna ou externamente, pintada a cal ou hidrator, cobertura em telha cerâmica comum (c/ madeiramento aparelhado), esquadrias de madeira da região, piso cimentado, em bom estado	m2	124,40
220106	Casa em alvenaria de tijolo, rebocada apenas interna ou externamente, pintada a cal ou hidrator, cobertura em telha cerâmica comum (c/ madeiramento aparelhado), esquadrias de madeira da região, piso cimentado, em estado regular	m2	62,20
220107	Casa em alvenaria de tijolo, rebocada apenas interna ou externamente, pintada a cal ou hidrator, cobertura em telha cerâmica comum (c/ madeiramento aparelhado), esquadrias de madeira da região, piso de tijolo, em bom estado	m2	123,83
220108	Casa em alvenaria de tijolo, rebocada apenas interna ou externamente, pintada a cal ou hidrator, cobertura em telha cerâmica comum (c/ madeiramento aparelhado), esquadrias de madeira da região, piso de tijolo, em estado regular	m2	61,92
220109	Casa em alvenaria de tijolo, rebocada apenas interna ou externamente, pintada a cal ou hidrator, cobertura em telha cerâmica comum (c/ madeiramento aparelhado), esquadrias de madeira da região, piso de barro batido, em bom estado	m2	134,08
220110	Casa em alvenaria de tijolo, rebocada apenas interna ou externamente, pintada a cal ou hidrator, cobertura em telha cerâmica comum (c/ madeiramento aparelhado), esquadrias de madeira da região, piso de barro batido, em estado regular	m2	67,04
220111	Casa em alvenaria de tijolo, cobertura em telha francesa (c/ madeiramento aparelhado), esquadrias de ferro, rebocada interna e externamente, pintada a cal, piso cimentado, em bom estado	m2	161,13
220112	Casa em alvenaria de tijolo, cobertura em telha francesa (c/ madeiramento aparelhado), esquadrias de ferro, rebocada interna e externamente, pintada a cal, piso cimentado, em estado regular	m2	80,56
220113	Casa em alvenaria de tijolo, rebocada interna e externamente, pintada a cal ou hidrator, cobertura em telha de amianto (c/ madeiramento aparelhado), esquadrias de madeira da região, piso cimentado, em bom estado	m2	159,37





Ministério da Saúde Pública - MISP  
 Projeto de Integração do Sistema Nacional de Saúde  
 Comissão de Avaliação

Código	Descrição	Unid.	Valor
220101	Custo em materiais de diagnóstico laboratorial, incluindo reagentes, consumíveis e outros materiais necessários para a realização de exames laboratoriais.	kg	250,00
220102	Custo em materiais de diagnóstico laboratorial, incluindo reagentes, consumíveis e outros materiais necessários para a realização de exames laboratoriais.	kg	250,00
220103	Custo em materiais de diagnóstico laboratorial, incluindo reagentes, consumíveis e outros materiais necessários para a realização de exames laboratoriais.	kg	250,00
220104	Custo em materiais de diagnóstico laboratorial, incluindo reagentes, consumíveis e outros materiais necessários para a realização de exames laboratoriais.	kg	250,00
220105	Custo em materiais de diagnóstico laboratorial, incluindo reagentes, consumíveis e outros materiais necessários para a realização de exames laboratoriais.	kg	250,00
220106	Custo em materiais de diagnóstico laboratorial, incluindo reagentes, consumíveis e outros materiais necessários para a realização de exames laboratoriais.	kg	250,00
220107	Custo em materiais de diagnóstico laboratorial, incluindo reagentes, consumíveis e outros materiais necessários para a realização de exames laboratoriais.	kg	250,00
220108	Custo em materiais de diagnóstico laboratorial, incluindo reagentes, consumíveis e outros materiais necessários para a realização de exames laboratoriais.	kg	250,00
220109	Custo em materiais de diagnóstico laboratorial, incluindo reagentes, consumíveis e outros materiais necessários para a realização de exames laboratoriais.	kg	250,00
220110	Custo em materiais de diagnóstico laboratorial, incluindo reagentes, consumíveis e outros materiais necessários para a realização de exames laboratoriais.	kg	250,00
220111	Custo em materiais de diagnóstico laboratorial, incluindo reagentes, consumíveis e outros materiais necessários para a realização de exames laboratoriais.	kg	250,00
220112	Custo em materiais de diagnóstico laboratorial, incluindo reagentes, consumíveis e outros materiais necessários para a realização de exames laboratoriais.	kg	250,00
220113	Custo em materiais de diagnóstico laboratorial, incluindo reagentes, consumíveis e outros materiais necessários para a realização de exames laboratoriais.	kg	250,00




Ministério da Integração Nacional – MI  
Projeto de Integração do Rio São Francisco com Bacias Hidrográficas do Nordeste Setentrional  
Comissão de Avaliação

CÓDIGO	DESCRIÇÃO	UNID	PREÇO
220114	Casa em alvenaria de tijolo, rebocada interna e externamente, pintada a cal ou hidrator, cobertura em telha de amianto (c/ madeiramento aparelhado), esquadrias de madeira da região, piso cimentado, em estado regular	m2	79,69
220115	Casa em alvenaria de tijolo, rebocada interna e externamente, pintada a cal ou hidrator, cobertura em telha de amianto (c/ madeiramento aparelhado), esquadrias de madeira da região, piso de tijolo, em bom estado	m2	158,80
220116	Casa em alvenaria de tijolo, rebocada interna e externamente, pintada a cal ou hidrator, cobertura em telha de amianto (c/ madeiramento aparelhado), esquadrias de madeira da região, piso de tijolo, em estado regular	m2	79,40
220117	Casa em alvenaria de tijolo, rebocada interna e externamente, pintada a cal ou hidrator, cobertura em telha de amianto (c/ madeiramento aparelhado), esquadrias de madeira da região, piso de barro batido, em bom estado	m2	145,01
220118	Casa em alvenaria de tijolo, rebocada interna e externamente, pintada a cal ou hidrator, cobertura em telha de amianto (c/ madeiramento aparelhado), esquadrias de madeira da região, piso de barro batido, em estado regular	m2	72,50
220119	Casa em alvenaria de tijolo, rebocada interna ou externamente, pintada a cal ou hidrator, cobertura em telha de amianto (c/ madeiramento aparelhado), esquadrias de madeira da região, piso cimentado, em bom estado	m2	135,32
220120	Casa em alvenaria de tijolo, rebocada interna ou externamente, pintada a cal ou hidrator, cobertura em telha de amianto (c/ madeiramento aparelhado), esquadrias de madeira da região, piso cimentado, em estado regular	m2	67,66
220121	Casa em alvenaria de tijolo, rebocada interna ou externamente, pintada a cal ou hidrator, cobertura em telha de amianto (c/ madeiramento aparelhado), esquadrias de madeira da região, piso de tijolo, em bom estado	m2	134,75
220122	Casa em alvenaria de tijolo, rebocada interna ou externamente, pintada a cal ou hidrator, cobertura em telha de amianto (c/ madeiramento aparelhado), esquadrias de madeira da região, piso de tijolo, em estado regular	m2	67,38
220201	Casa em alvenaria de tijolo, sem reboco, cobertura em telha cerâmica comum (c/ madeiramento aparelhado), esquadrias de madeira da região, piso cimentado, em bom estado	m2	100,34
220202	Casa em alvenaria de tijolo, sem reboco, cobertura em telha cerâmica comum (c/ madeiramento aparelhado), esquadrias de madeira da região, piso cimentado, em estado regular	m2	50,17
220203	Casa em alvenaria de tijolo, sem reboco, cobertura em telha cerâmica comum (c/ madeiramento aparelhado), esquadrias de madeira da região, piso de tijolo, em bom estado	m2	99,78
220204	Casa em alvenaria de tijolo, sem reboco, cobertura em telha cerâmica comum (c/ madeiramento aparelhado), esquadrias de madeira da região, piso de tijolo, em estado regular	m2	49,89
220205	Casa em alvenaria de tijolo, sem reboco, cobertura de telha cerâmica comum (c/ madeiramento aparelhado), esquadrias de madeira da região, piso de barro batido, em bom estado	m2	82,08
220206	Casa em alvenaria de tijolo, sem reboco, cobertura de telha cerâmica comum (c/ madeiramento aparelhado), esquadrias de madeira da região, piso de barro batido, em estado regular	m2	41,04








Ministério da Integração Nacional – MI  
Projeto de Integração do Rio São Francisco com Bacias Hidrográficas do Nordeste Setentrional  
Comissão de Avaliação

CÓDIGO	DESCRIÇÃO	UNID	PREÇO
220207	Casa em alvenaria de tijolo, sem reboco, cobertura em telha de amianto (c/ madeiramento aparelhado), esquadrias de madeira da região, piso cimentado, em bom estado	m2	111,27
220208	Casa em alvenaria de tijolo, sem reboco, cobertura em telha de amianto (c/ madeiramento aparelhado), esquadrias de madeira da região, piso cimentado, em estado regular	m2	55,63
220209	Casa em alvenaria de tijolo, sem reboco, cobertura em telha de amianto (c/ madeiramento aparelhado), esquadrias de madeira da região, piso de tijolo, em bom estado	m2	110,70
220210	Casa em alvenaria de tijolo, sem reboco, cobertura em telha de amianto (c/ madeiramento aparelhado), esquadrias de madeira da região, piso de tijolo, em estado regular	m2	55,35
220211	Casa em alvenaria de tijolo, sem reboco, cobertura em telha de amianto (c/ madeiramento aparelhado), esquadrias de madeira da região, piso de barro, em bom estado	m2	93,00
220212	Casa em alvenaria de tijolo, sem reboco, cobertura em telha de amianto (c/ madeiramento aparelhado), esquadrias de madeira da região, piso de barro, em estado regular	m2	46,50
220301	Casa de taipa, rebocada interna e externamente, pintada a cal ou hidrator, cobertura em telha local, c/ madeiramento e esquadrias da região, piso cimentado, em bom estado	m2	122,40
220302	Casa de taipa, rebocada interna e externamente, pintada a cal ou hidrator, cobertura em telha local, c/ madeiramento e esquadrias da região, piso cimentado, em estado regular	m2	61,20
220303	Casa de taipa, rebocada interna e externamente, pintada a cal ou hidrator, cobertura em telha local, c/ madeiramento e esquadrias da região, piso de tijolo, em bom estado	m2	121,83
220304	Casa de taipa, rebocada interna e externamente, pintada a cal ou hidrator, cobertura em telha local, c/ madeiramento e esquadrias da região, piso de tijolo, em estado regular	m2	60,92
220305	Casa de taipa, rebocada interna e externamente, pintada a cal ou hidrator, cobertura em telha local, c/ madeiramento e esquadrias da região, piso de barro batido em bom estado	m2	113,14
220306	Casa de taipa, rebocada interna e externamente, pintada a cal ou hidrator, cobertura em telha local, c/ madeiramento e esquadrias da região, piso de barro batido em estado regular	m2	56,57
220401	Casa de taipa, sem reboco, cobertura em telha local, c/ madeiramento e esquadrias da região, piso cimentado, em bom estado	m2	79,28
220402	Casa de taipa, sem reboco, cobertura em telha local, c/ madeiramento e esquadrias da região, piso cimentado, em estado regular	m2	39,64
220403	Casa de taipa, sem reboco, cobertura em telha local, c/ madeiramento e esquadrias da região, piso de tijolo, em bom estado	m2	78,71
220404	Casa de taipa, sem reboco, cobertura em telha local, c/ madeiramento e esquadrias da região, piso de tijolo, em estado regular	m2	39,36








Ministério da Integração Nacional – MI  
Projeto de Integração do Rio São Francisco com Bacias Hidrográficas do Nordeste Setentrional  
Comissão de Avaliação

CÓDIGO	DESCRIÇÃO	UNID	PREÇO
220405	Casa de taipa, sem reboco, cobertura em telha cerâmica comum (c/ madeira da região), piso de barro batido, em bom estado	m2	70,02
220406	Casa de taipa, sem reboco, cobertura em telha cerâmica comum (c/ madeira da região), piso de barro batido, em estado regular	m2	35,01
220407	Casa de taipa, rebocada interna ou externamente, pintada a cal ou hidrator, cobertura em telha cerâmica comum ((c/ madeira da região), esquadrias de madeira da região, piso cimentado, em bom estado	m2	100,84
220408	Casa de taipa, rebocada interna ou externamente, pintada a cal ou hidrator, cobertura em telha cerâmica comum (c/ madeira da região), esquadrias de madeira da região, piso cimentado, em estado regular	m2	50,42
220409	Casa de taipa, rebocada interna ou externamente, pintada a cal ou hidrator, cobertura em telha cerâmica comum (c/ madeira da região), esquadrias de madeira da região, piso de tijolo, em bom estado	m2	100,27
220410	Casa de taipa, rebocada interna ou externamente, pintada a cal ou hidrator, cobertura em telha cerâmica comum (c/ madeira da região), esquadrias de madeira da região, piso de tijolo, em estado regular	m2	50,14
220411	Casa de taipa, rebocada apenas interna ou externamente, pintada a cal ou hidrator, cobertura em telha cerâmica comum (c/ madeira da região), esquadrias de madeira da região, piso de barro batido, em bom estado	m2	91,57
220412	Casa de taipa, rebocada apenas interna ou externamente, pintada a cal ou hidrator, cobertura em telha cerâmica comum (c/ madeira da região), esquadrias de madeira da região, piso de barro batido, em estado regular	m2	45,79
ESCOLA			
230101	Escola em alvenaria de tijolo, rebocada interna e externamente, pintada a cal ou hidrator, cobertura em telha cerâmica comum (c/ madeiramento aparelhado), esquadrias de madeira da região, piso cimentado, em bom estado	m2	148,45
230102	Escola em alvenaria de tijolo, rebocada interna e externamente, pintada a cal ou hidrator, cobertura em telha cerâmica comum (c/ madeiramento aparelhado), esquadrias de madeira da região, piso cimentado, em estado regular	m3	74,22
IGREJA			
240101	Igreja em alvenaria de tijolo, rebocada interna e externamente, pintada a cal ou hidrator, cobertura em telha cerâmica comum, esquadrias de madeira da região, piso cimentado, em bom estado	m2	148,45
240102	Igreja em alvenaria de tijolo, rebocada interna e externamente, pintada a cal ou hidrator, cobertura em telha cerâmica comum, esquadrias de madeira da região, piso cimentado, em estado regular	m2	74,22
240201	Igreja em alvenaria de tijolo, sem reboco, pintada a cal ou hidrator, cobertura em telha cerâmica comum (c/ madeiramento aparelhado), esquadrias de madeira da região, piso de tijolo, em bom estado	m2	99,78
240202	Igreja em alvenaria de tijolo, sem reboco, pintada a cal ou hidrator, cobertura em telha cerâmica comum (c/ madeiramento aparelhado), esquadrias de madeira da região, piso de tijolo, em estado regular	m3	49,89








Ministério da Integração Nacional – MI  
Projeto de Integração do Rio São Francisco com Bacias Hidrográficas do Nordeste Setentrional  
Comissão de Avaliação

CÓDIGO	DESCRIÇÃO	UNID	PREÇO
	CERCA		
250101	Cerca de arame farpado, com 1(um) fio, em bom estado	m	3,97
250102	Cerca de arame farpado, com 1 (um) fio, em estado regular	m	1,98
250103	Cerca de arame farpado, com 2 (dois) fios, em bom estado	m	4,26
250104	Cerca de arame farpado, com 2 (dois) fios, em estado regular	m	2,13
250105	Cerca de arame farpado, com 3 (tres) fios, em bom estado	m	4,54
250106	Cerca de arame farpado, com 3 (três) fios, em estado regular	m	2,27
250107	Cerca de arame farpado, com 4 (quatro) fios, em bom estado	m	4,83
250108	Cerca de arame farpado, com 4 (quatro) fios, em estado regular	m	2,42
250109	Cerca de arame farpado, com 5 (cinco) fios, em bom estado	m	5,12
250110	Cerca de arame farpado, com 5 (cinco) fios, em estado regular	m	2,56
250111	Cerca de arame farpado, com 6 (seis) fios, em bom estado	m	5,41
250112	Cerca de arame farpado, com 6 (seis) fios, em estado regular	m	2,70
250113	Cerca de arame farpado, com 7 (sete) fios, em bom estado	m	5,70
250114	Cerca de arame farpado, com 7 (sete) fios, em estado regular	m	2,85
250115	Cerca de arame farpado, com 8 (oito) fios, em bom estado	m	5,98
250116	Cerca de arame farpado, com 8 (oito) fios, em estado regular	m	2,99
250117	Cerca de arame farpado, com 9 (nove) fios, em bom estado	m	6,27
250118	Cerca de arame farpado, com 9 (nove) fios, em estado regular	m	3,14
250119	Cerca de arame farpado, com 10 fios, em bom estado	m	6,56
250120	Cerca de arame farpado, com 10 fios, em estado regular	m	3,28
250121	Cerca de arame farpado, com 11 fios, em bom estado	m	6,85
250122	Cerca de arame farpado, com 11 fios, em estado regular	m	3,42
250123	Cerca de arame farpado, com 12 fios, em bom estado	m	7,14
250124	Cerca de arame farpado, com 12 fios, em estado regular	m	3,57
250125	Cerca de arame farpado, com 13 fios, em bom estado	m	7,42
250126	Cerca de arame farpado, com 13 fios, em estado regular	m	3,71
250127	Cerca de arame farpado, com 14 fios, em bom estado	m	7,71
250128	Cerca de arame farpado, com 14 fios, em regular estado	m	3,86
250129	Cerca de arame farpado, com 15 fios, em bom estado	m	8,00








Ministério da Integração Nacional – MI  
Projeto de Integração do Rio São Francisco com Bacias Hidrográficas do Nordeste Setentrional  
Comissão de Avaliação

CÓDIGO	DESCRIÇÃO	UNID	PREÇO
250130	Cerca de arame farpado, com 15 fios, em estado regular	m	4,00
250201	Cerca de pau a pique, com 1 fio de arame, em bom estado	m	5,34
250202	Cerca de pau a pique, com 1 fio de arame, em estado regular	m	2,67
250203	Cerca de pau a pique, com 2 fios de arame, em bom estado	m	5,64
250204	Cerca de pau a pique, com 2 fios de arame, em regular estado	m	2,82
250205	Cerca de pau a pique, com 3 fios de arame, em bom estado	m	5,95
250206	Cerca de pau a pique, com 3 fios de arame, em estado regular	m	2,98
250207	Cerca de pau a pique, com 4 fios de arame, em bom estado	m	6,26
250208	Cerca de pau a pique, com 5 fios de arame, em bom estado	m	6,56
250209	Cerca de pau a pique, com 10 fios de arame, em bom estado	m	8,10
250210	Cerca de pau a pique, com 6 fios de arame, em bom estado	m	6,86
250211	Cerca de pau a pique, com 7 fios de arame, em bom estado	m	7,16
250212	Cerca de pau a pique, com 8 fios de arame, em bom estado	m	7,46
250213	Cerca de pau a pique, com 9 fios de arame, em bom estado	m	7,76
250301	Cerca de faxina ou vara trançada, c/ 1 fio de arame, em bom estado	m	3,77
250302	Cerca de faxina ou vara trançada, c/ 1 fio de arame, em estado regular	m	1,88
250303	Cerca de faxina ou vara trançada em bom estado	m	3,77
250304	Cerca de faxina ou vara trançada em estado regular	m	1,8
250305	Cerca de faxina ou vara trançada, c/ 2 fios de arame, em bom estado	m	4,06
250306	Cerca de faxina ou vara trançada, c/ 2 fios, em estado regular	m	2,03
250307	Cerca de faxina ou vara trançada, c/ 3 fios de arame, em bom estado	m	4,34
250308	Cerca de faxina ou vara trançada, c/ 3 fios de arame, em estado regular	m	2,17
250309	Cerca de faxina ou vara trançada, c/ 4 fios de arame, em bom estado	m	4,63
250310	Cerca de faxina ou vara trançada, c/ 4 fios de arame, em estado regular	m	2,32
250311	Cerca de faxina ou vara trançada, c/ 5 fios de arame em bom estado	m	4,92
250312	Cerca de faxina ou vara trançada, c/ 5 fios de arame em estado regular	m	2,46
250313	Cerca de faxina ou vara trançada, c/ 6 fios de arame em bom estado	m	5,40
250314	Cerca de faxina ou vara trançada, c/ 6 fios de arame em estado regular	m	2,60
250315	Cerca de faxina ou vara trançada, c/ 7 fios de arame em bom estado	m	5,50
250316	Cerca de faxina ou vara trançada, c/ 7 fios de arame em estado regular	m	2,75








Ministério da Integração Nacional – MI  
Projeto de Integração do Rio São Francisco com Bacias Hidrográficas do Nordeste Setentrional  
Comissão de Avaliação

CÓDIGO	DESCRIÇÃO	UNID	PREÇO
250317	Cerca de faxina ou vara trançada, c/ 8 fios de arame em bom estado	m	5,79
250318	Cerca de faxina ou vara trançada, c/ 8 fios de arame em estado regular	m	2,89
250401	Cerca de vara trançada com 2 fios de arame, em bom estado	m	4,06
250402	Cerca de varas trançada com 2 fios de arame, em regular estado	m	2,03
250403	Cerca de vara trançada c/ 3 fios de arame, em bom estado	m	4,34
250404	Cerca de varas trançada c/ 3 fios de arame em regular estado	m	2,17
250405	Cerca de vara trançada c/ 4 fios de arame, em bom estado	m	4,63
250406	Cerca de vara trançada com 4 fios, em regular estado	m	2,32
250501	Cerca de estacote, c/ 1 fio de arame, em bom estado	m	10,57
250502	Cerca de estacote, c/ 1 fio, em estado regular	m	5,28
250503	Cerca de estacote, com 2 fios de arame, em bom estado	m	10,86
250504	Cerca de estacote, c/ 2 fios, em estado regular	m	5,43
250505	Cerca de estacote, c/ 3 fios, em bom estado	m	11,14
250506	Cerca de estacote, c/ 3 fios, em estado regular	m	5,57
250507	Cerca de estacote, c/ 4 fios, em bom estado	m	11,43
250508	Cerca de estacote, com 4 fios, em regular estado	m	5,72
250509	Cerca de estacote, c/ 5 fios, em bom estado	m	11,72
250510	Cerca de estacote, c/ 5 fios, em estado regular	m	5,86
250511	Cerca de estacote, com 7 fios, em bom estado	m	12,30
250512	Cerca de estacote, com 7 fios, em estado regular	m	6,15
250601	Cerca de arame c/ 4 fios e estacas de concreto, reta em bom estado	m	12,02
250602	Cerca de arame com 5 fios e estaca de concreto, em bom estado	m	12,31
250603	Cerca de arame c/ 6 fios e estaca de concreto, reta em bom estado	m	12,60
250604	Cerca de arame com 7 fios e estaca de concreto, em bom estado	m	12,88
250605	Cerca de arame com 8 fios e estaca de concreto, reta em bom estado	m	13,17
250606	Cerca de arame farpado com 9 (nove) fios e estaca de concreto reta em estado regular	m	6,73
250607	Cerca de arame farpado com 9 (nove) fios e estaca de concreto reta em bom estado	m	13,46
250608	Cerca de arame farpado com 9 (nove) fios e estaca de concreto curva em bom estado	m	21,15







Ministério da Integração Nacional – MI  
Projeto de Integração do Rio São Francisco com Bacias Hidrográficas do Nordeste Setentrional  
Comissão de Avaliação

CÓDIGO	DESCRIÇÃO	UNID	PREÇO
250609	Cerca de arame farpado com 9 (nove) fios e estaca de concreto curva em estado regular	m	10,58
250610	Cerca de arame com 10 fios e estaca de concreto em bom estado	m	13,75
250611	Cerca de arame farpado com 15 fios e estaca de concreto curva, em bom estado	m	22,88
250612	Cerca de arame com 15 fios de arame estaca de concreto reta em bom estado	m	15,19
250613	Cerca de arame com 15 fios de arame estaca de concreto reta em regular estado	m	7,59
250701	Cerca de madeira serrada em bom estado	m	73,27
250702	Cerca de madeira serrada em estado regular	m	36,63
250801	Cerca de tela p/ galinheiro em bom estado	m	3,90
250802	Cerca de tela p/ galinheiro em estado regular	m	1,95
250901	Cerca tipo cama em bom estado	m	3,77
250902	Cerca tipo cama em estado regular	m	1,88
	<b>DESMATAMENTO</b>		
260101	Desmatamento c\ destocamento em bom estado	ha	1.282,33
260102	Desmatamento c\ destocamento em estado regular	ha	641,16
260201	Desmatamento s\ destocamento em bom estado	ha	1.141,14
260202	Desmatamento s\ destocamento em regular estado	ha	570,57
260203	Desmatamento manual c\ destocamento em bom estado	ha	920,92
260204	Desmatamento manual c\ destocamento em estado regular	ha	460,46
260205	Desmatamento manual s\ destocamento em bom estado	ha	400,40
260206	Desmatamento manual s\ destocamento em estado regular	ha	200,20
	<b>SISTEMATIZAÇÃO</b>		
270101	Corte e aterro compensado para sistematização com movimento de terra media 500m3/ha	m3	4,87
270201	Acabamento de sistematização	ha	332,16
	<b>ESGOTO</b>		
280101	Esgoto em bom estado	pto	35,74
280102	Esgoto em estado regular	pto	17,87
	<b>FOSSA</b>		
290101	Fossa e sumidouro, em bom estado	m3	114,51
290102	Fossa e sumidouro, em estado regular	m3	57,25







Ministério da Integração Nacional – MI  
Projeto de Integração do Rio São Francisco com Bacias Hidrográficas do Nordeste Setentrional  
Comissão de Avaliação

CÓDIGO	DESCRIÇÃO	UNID	PREÇO
	<b>ANEL DE CONCRETO</b>		
300101	Anel de concreto(1,50 x 0,50) em bom estado	un	47,03
300102	Anel de concreto (1,50 x 0,50) em estado regular	un	23,51
	<b>CACIMBÃO / POÇO TUBULAR</b>		
310101	Cacimão revestido em alvenaria de tijolo, em bom estado	m3	114,51
310102	Cacimão revestido em alvenaria de tijolo, em estado regular	m3	57,25
310103	Cacimão revestido c/ anel de concreto (1,5 x ,50), em bom estado	un	47,03
310104	Cacimão revestido c/ anel de concreto (1,5 x ,50), em estado regular	un	23,51
310201	Poço profundo com revestimento de tubos de pvc 4"em bom estado	m	170,05
310202	Poço profundo com revestimento de tubos de pvc 4"em estado regular	m	85,03
310203	Poço profundo misto (sedimento e cristalino) com revestimento de tubos de pvc 6"em bom estado	m	137,08
310204	Poço profundo misto (sedimento e cristalino) com revestimento de tubos de pvc 6"em estado regular	m	68,54
310205	Poço profundo com revestimento de tubos de pvc 6"em bom estado	m	173,18
310206	Poço profundo com revestimento de tubos de pvc 6"em estado regular	m	86,58
310301	Poço profundo com revestimento de tubos galvanizados de 5" em bom estado	m	170,05
310302	Poço profundo com revestimento de tubos galvanizados de 5" em estado regular	m	85,03
310303	Poço profundo misto (sedimento e cristalino) com revestimento de tubos geomecânicos de 6" em bom estado	m	138,08
310304	Poço profundo misto (sedimento e cristalino) com revestimento de tubos geomecânicos de 6" em estado regular	m	69,44
	<b>ESCAVAÇÃO</b>		
320101	Escavação de 1ª categoria	m3	3,60
320201	Escavação de 1ª categoria em piçarra	m3	7,49
320301	Escavação de cacimão	m3	3,60
320401	Escavação de fundação (barragem)	m3	3,60
	<b>CONCRETO</b>		
330101	Concreto simples em bom estado	m3	135,94
330102	Concreto simples em estado regular	m3	67,97
330201	Concreto armado (16 mpa), em bom estado	m3	395,97
330202	Concreto armado (16 mpa), em estado regular	m3	197,96



Ministério da Agricultura e Pecuária - SP  
Projeto de Integração do Rio São Francisco com Bacia Hidrográfica do Nordeste Sertanejo  
Comissão de Avaliação

CODIGO	DESCRIÇÃO	UNID.	PREÇO
<b>ANEL DE CONCRETO</b>			
200101	Anel de concreto (20 x 20) em obra	m	42,00
200102	Anel de concreto (15 x 15) em obra	m	32,50
<b>CAIXÃO DE POÇO TUBULAR</b>			
210101	Caixão metálico em obra	m	114,50
210102	Caixão metálico em obra	m	52,50
210103	Caixão metálico em obra	m	42,00
210104	Caixão metálico em obra	m	32,50
210105	Caixão metálico em obra	m	22,00
210106	Caixão metálico em obra	m	12,50
210107	Caixão metálico em obra	m	12,50
210108	Caixão metálico em obra	m	12,50
210109	Caixão metálico em obra	m	12,50
210110	Caixão metálico em obra	m	12,50
210111	Caixão metálico em obra	m	12,50
210112	Caixão metálico em obra	m	12,50
210113	Caixão metálico em obra	m	12,50
210114	Caixão metálico em obra	m	12,50
210115	Caixão metálico em obra	m	12,50
210116	Caixão metálico em obra	m	12,50
210117	Caixão metálico em obra	m	12,50
210118	Caixão metálico em obra	m	12,50
210119	Caixão metálico em obra	m	12,50
210120	Caixão metálico em obra	m	12,50
<b>BRANCA</b>			
220101	Branca em obra	m	22,00
220102	Branca em obra	m	22,00
220103	Branca em obra	m	22,00
220104	Branca em obra	m	22,00
<b>CONCRETO</b>			
230101	Concreto em obra	m	12,50
230102	Concreto em obra	m	12,50
230103	Concreto em obra	m	12,50
230104	Concreto em obra	m	12,50
230105	Concreto em obra	m	12,50
230106	Concreto em obra	m	12,50
230107	Concreto em obra	m	12,50
230108	Concreto em obra	m	12,50
230109	Concreto em obra	m	12,50
230110	Concreto em obra	m	12,50





Ministério da Integração Nacional – MI  
Projeto de Integração do Rio São Francisco com Bacias Hidrográficas do Nordeste Setentrional  
Comissão de Avaliação

CÓDIGO	DESCRIÇÃO	UNID	PREÇO
	<b>PISO</b>		
340101	Piso de tijolo, em bom estado	m2	17,70
340102	Piso de tijolo, em estado regular	m2	8,85
340201	Piso cimentado, em bom estado	m2	18,28
340202	Piso cimentado, em estado regular	m2	9,13
340301	Piso de pedra rejuntada, em bom estado	m2	19,15
340302	Piso de pedra rejuntada, em estado regular	m2	9,57
340401	Piso de taco, em bom estado	m2	39,90
340402	Piso de taco, em estado regular	m2	19,95
340501	Piso ou revestimento em cerâmica, em bom estado	m2	30,26
340502	Piso ou revestimento em cerâmica, em estado regular	m2	15,13
340601	Piso de mosaico, em bom estado	m2	29,57
340602	Piso de mosaico, em estado regular	m2	14,78
340701	Piso ou revestimento em mármore, em bom estado	m2	70,20
340702	Piso ou revestimento em mármore, em estado regular	m2	35,10
340801	Piso em chão batido, em bom estado	m2	9,00
340802	Piso em chão batido, em estado regular	m2	4,50
340901	Piso de pedra seca, em bom estado	m2	16,05
340902	Piso de pedra seca, em estado regular	m2	8,02
341001	Piso com base de concreto revestido com cimento, em bom estado	m2	15,96
341002	Piso com base de concreto revestido com cimento, em estado regular	m2	7,98
	<b>PINTURA</b>		
350101	Pintura a cal ou hidrator, em bom estado	m2	2,80
350102	Pintura a cal ou hidrator, em estado regular	m2	1,40
350201	Pintura a óleo, em bom estado	m2	11,140
350202	Pintura a óleo, em estado regular	m2	5,57
350301	Pintura látex, em bom estado	m2	11,14
350302	Pintura látex, em estado regular	m2	5,57
	<b>COBERTA</b>		
360101	Coberta com telha comum em bom estado	m2	23,14
360102	Coberta com telha comum em estado regular	m2	11,57
360201	Coberta com telha colonial em bom estado	m2	24,22








Ministério da Integração Nacional – MI  
Projeto de Integração do Rio São Francisco com Bacias Hidrográficas do Nordeste Setentrional  
Comissão de Avaliação

CÓDIGO	DESCRIÇÃO	UNID	PREÇO
360202	Coberta com telha colonial em estado regular	m2	12,11
360301	Coberta com telha de amianto em bom estado	m2	33,86
360302	Coberta com telha de amianto em estado regular	m2	16,83
360401	Coberta de telha comum p/ casa de taipa em bom estado	m2	14,38
360402	Coberta de telha comum p/ casa de taipa em estado regular	m2	7,19
360501	Coberta de telha francesa	m2	24,22
	<b>INSTALAÇÕES ELÉTRICAS</b>		
370101	Ponto elétrico	und	22,03
370201	Centro de distribuição de energia	um	63,98
	<b>POSTE</b>		
380101	Poste de concreto armado, em bom estado	um	92,16
380102	Poste de concreto armado, em estado regular	um	46,08
	<b>LINHA ELETRICA</b>		
390101	Linha de baixa tensão (trifásica)	m	12,33
390201	Linha de baixa tensão (bifásica)	m	11,93
390301	Linha de baixa tensão (monofásica)	m	11,06
	<b>INSTALAÇÕES E APARELHOS SANITÁRIOS</b>		
400101	Ponto hidráulico	un	27,90
400201	Chuveiro (plástico)	un	5,60
400301	Torneira especial ou chuveiro especial	um	14,40
400401	Pia de marmorite ou resilínea, em bom estado	um	24,00
400402	Pia de marmorite ou resilínea, em estado regular	um	12,00
400501	Pia de aço inoxidável (1,60 x 0,57), em bom estado	um	126,31
400502	Pia de aço inoxidável (1,60 x 0,57), em estado regular	um	63,16
400601	Pia em alvenaria de tijolo em bom estado	m3	117,73
400602	Pia em alvenaria de tijolo em estado regular	m3	58,87
400701	Lavanderia em marmorite ou resilínea, em bom estado	um	29,90
400702	Lavanderia em marmorite ou resilínea, em estado regular	um	14,95
400801	Pia ou Aparelho sanitário, em bom estado	um	33,67
	<b>PORTA, PORTÃO, JANELA</b>		
410101	Porta ou janela trabalhada em bom estado	m2	200,00
410102	Porta ou janela trabalhada em estado regular	m2	100,00







Ministério da Integração Nacional – MI  
Projeto de Integração do Rio São Francisco com Bacias Hidrográficas do Nordeste Setentrional  
Comissão de Avaliação

CÓDIGO	DESCRIÇÃO	UNID	PREÇO
410201	Portão de madeira serrada, em bom estado	m2	189,00
410202	Portão em madeira serrada, em estado regular	m2	94,50
410203	Cancela de madeira e arame, em bom estado	m2	115,08
410204	Cancela de madeira e arame, em estado regular	m2	57,54
410301	Portão ou grade de ferro chato, em bom estado	m2	60,00
410302	Portão ou grade de ferro chato, em estado regular	m2	30,00
410401	Porta de enrolar em chapa de ferro, em bom estado	m2	83,39
410402	Porta de enrolar em chapa de ferro, em estado regular	m2	41,70
410403	Porta de ferro	m2	36,00
410501	Portão de alumínio	m2	80,00
410601	Portão com chapa reforçada moldura cano 3"	m2	110,00
410701	Portão misto c/ madeira e arame em, bom estado	m2	115,08
410702	Portão misto c/ madeira e arame, estado regular	m2	57,54
410801	Janela ou Porta de madeira com veneziana fixa, em bom estado	m2	113,82
410802	Janela ou Porta de madeira com veneziana fixa, em estado regular	m2	56,91
410903	Janela de madeira com veneziana móvel, em bom estado	m2	117,59
410904	Janela de madeira com veneziana móvel, em estado regular	m2	58,80
410905	Janela de ferro	m2	34,10
410906	Porta de madeira com veneziana móvel, em bom estado	m2	117,59
410907	Porta de madeira com veneziana móvel, em estado regular	m2	58,80
	<b>BASCULANTE</b>		
420101	Basculante de ferro e vidro em bom estado	m2	104,59
420102	Basculante de ferro e vidro em estado regular	m2	52,30
	<b>ESQUADRIA</b>		
430101	Esquadria de alumínio com vidro, em bom estado	m2	86,03
430102	Esquadria de alumínio com vidro, em estado regular	m2	43,02
	<b>REVESTIMENTO DE PAREDE</b>		
440101	Azulejo branco, em bom estado	m2	13,18
440102	Azulejo branco, em estado regular	m2	6,59
440201	Azulejo colorido ou decorado, em bom estado	m2	13,30
440202	Azulejo colorido ou decorado, em estado regular	m2	6,65



Ministério da Integração Nacional – MI  
Projeto de Integração do Rio São Francisco com Bacias Hidrográficas do Nordeste Setentrional  
Comissão de Avaliação

CÓDIGO	DESCRIÇÃO	UNID.	PREÇO
410001	Força de trabalho direta, em obra seca	m3	189,00
410002	Força de trabalho indireta, em obra seca	m3	24,00
410003	Força de trabalho indireta, em obra seca	m3	312,00
410004	Força de trabalho indireta, em obra seca	m3	37,50
410005	Força de trabalho indireta, em obra seca	m3	50,00
410006	Força de trabalho indireta, em obra seca	m3	30,00
410007	Força de trabalho indireta, em obra seca	m3	60,00
410008	Força de trabalho indireta, em obra seca	m3	45,00
410009	Força de trabalho indireta, em obra seca	m3	30,00
410010	Força de trabalho indireta, em obra seca	m3	10,00
410011	Força de trabalho indireta, em obra seca	m3	110,00
410012	Força de trabalho indireta, em obra seca	m3	112,00
410013	Força de trabalho indireta, em obra seca	m3	42,00
410014	Força de trabalho indireta, em obra seca	m3	113,00
410015	Força de trabalho indireta, em obra seca	m3	10,00
410016	Força de trabalho indireta, em obra seca	m3	42,00
410017	Força de trabalho indireta, em obra seca	m3	113,00
410018	Força de trabalho indireta, em obra seca	m3	10,00
410019	Força de trabalho indireta, em obra seca	m3	113,00
410020	Força de trabalho indireta, em obra seca	m3	10,00
410021	Força de trabalho indireta, em obra seca	m3	113,00
410022	Força de trabalho indireta, em obra seca	m3	10,00
410023	Força de trabalho indireta, em obra seca	m3	113,00
410024	Força de trabalho indireta, em obra seca	m3	10,00
410025	Força de trabalho indireta, em obra seca	m3	113,00
410026	Força de trabalho indireta, em obra seca	m3	10,00
410027	Força de trabalho indireta, em obra seca	m3	113,00
410028	Força de trabalho indireta, em obra seca	m3	10,00
410029	Força de trabalho indireta, em obra seca	m3	113,00
410030	Força de trabalho indireta, em obra seca	m3	10,00
410031	Força de trabalho indireta, em obra seca	m3	113,00
410032	Força de trabalho indireta, em obra seca	m3	10,00
410033	Força de trabalho indireta, em obra seca	m3	113,00
410034	Força de trabalho indireta, em obra seca	m3	10,00
410035	Força de trabalho indireta, em obra seca	m3	113,00
410036	Força de trabalho indireta, em obra seca	m3	10,00
410037	Força de trabalho indireta, em obra seca	m3	113,00
410038	Força de trabalho indireta, em obra seca	m3	10,00
410039	Força de trabalho indireta, em obra seca	m3	113,00
410040	Força de trabalho indireta, em obra seca	m3	10,00
410041	Força de trabalho indireta, em obra seca	m3	113,00
410042	Força de trabalho indireta, em obra seca	m3	10,00
410043	Força de trabalho indireta, em obra seca	m3	113,00
410044	Força de trabalho indireta, em obra seca	m3	10,00
410045	Força de trabalho indireta, em obra seca	m3	113,00
410046	Força de trabalho indireta, em obra seca	m3	10,00
410047	Força de trabalho indireta, em obra seca	m3	113,00
410048	Força de trabalho indireta, em obra seca	m3	10,00
410049	Força de trabalho indireta, em obra seca	m3	113,00
410050	Força de trabalho indireta, em obra seca	m3	10,00



Ministério da Integração Nacional – MI  
Projeto de Integração do Rio São Francisco com Bacias Hidrográficas do Nordeste Setentrional  
Comissão de Avaliação

CÓDIGO	DESCRIÇÃO	UNID	PREÇO
	<b>COMBOGÓ</b>		
450101	Combogó de concreto, em bom estado	m2	15,20
450102	Combogó de concreto, em estado regular	m2	7,60
450201	Combogó de cerâmica, em bom estado	m2	48,00
450202	Combogó de cerâmica, em estado regular	m2	24,00
450301	Combogó de louça, em bom estado	m2	62,58
450302	Combogó de louça, em estado regular	m2	31,29
450401	Combogó de vidro, em bom estado	m2	96,00
450402	Combogó de vidro, em estado regular	m2	48,00
	<b>FORRO</b>		
460101	Forro pré-moldado	m2	20,00
460201	Forro de gesso	m2	8,00
460301	Forro de madeira	m2	25,00
	<b>ESTACA E MOURÃO</b>		
470101	Estaca de concreto reta (2,20m), em bom estado	un	9,99
470102	Estaca de concreto reta (2,20m), em estado regular	un	5,00
470201	Estaca de concreto curva (2,50m), em bom estado	un	17,59
470202	Estaca de concreto curva (2,50m), em estado regular	un	8,80
470301	Mourão de madeira, em bom estado	un	12,00
470302	Mourão de madeira, em estado regular	un	6,00
	<b>BRETE</b>		
480101	Brete de madeira serrada, em bom estado	m	312,13
480102	Brete de madeira serrada, estado regular	m	156,06
	<b>TUBOS</b>		
490101	Tubo de pvc 3/4"	m	4,64
490201	Tubo de pvc 1/2"	m	3,12
490301	Tubo de pvc 1"	m	5,80
490302	Tubo de pvc 2"	m	2,90
490303	Tubo de pvc 3"	m	7,50
490304	Tubo de pvc 4"	m	9,50
490305	Tubo de pvc 5"	m	11,50
490306	Tubo de pvc 6"	m	13,50
490307	Tubo de pvc 8"	m	17,50
490308	Tubo de pvc 10"	m	21,50








Ministério da Integração Nacional – MI  
Projeto de Integração do Rio São Francisco com Bacias Hidrográficas do Nordeste Setentrional  
Comissão de Avaliação

CÓDIGO	DESCRIÇÃO	UNID	PREÇO
	<b>PAIOL</b>		
500101	Paioi de madeira deitada, telha e madeira comum, em bom estado	m2	23,14
500102	Paioi de madeira deitada, telha e madeira comum, em regular estado	m2	11,57
510101	Aprisco de madeira piso de cimento, coberto com telha comum, em bom estado	m2	23,14
	<b>IRRIGAÇÃO</b>		
800103	Custo de irrigação por aspersão convencional	ha	2.000,00
800104	Custo de irrigação por microaspersão	ha	2.400,00
800105	Custo de irrigação por gotejamento	ha	2.800,00
	<b>REVESTIMENTO ASFÁLTICO</b>		
850101	Revestimento asfáltico	m2	13,59
	<b>CULTURAS PERMANENTES</b>		
900101	Abacateiro plantas isoladas em crescimento	pé	12,51
900102	Abacateiro plantas isoladas em produção	pé	62,30
900103	Abacateiro plantios regulares em crescimento	ha	1.551,24
900104	Abacateiro plantios regulares em produção	ha	14.411,74
900201	Abacaxi plantas isoladas em crescimento	pé	0,30
900202	Abacaxi plantas isoladas em produção	pé	1,24
900203	Abacaxi plantios regulares em crescimento	ha	10.671,90
900204	Abacaxi plantios regulares em produção	ha	45.533,00
900301	Acerola plantas isoladas em crescimento	pe	6,06
900302	Acerola plantas isoladas em produção	pe	12,00
900303	Acerola plantios regulares em crescimento	ha	2.422,02
900304	Acerola plantios regulares em produção	ha	11.082,40
900500	Algaroba plantas isoladas em produção	pé	2,88
900501	Algaroba plantios regulares em produção	ha	114,12
900601	Ameixa plantas isoladas em crescimento	pé	10,22
900602	Ameixa plantas isoladas em produção	pé	63,99
900603	Ameixa plantios regulares em crescimento	ha	2.146,62
900604	Ameixa plantios regulares em produção	ha	27.990,90
900701	Bananeira plantas isoladas em crescimento	cov	1,99
900702	Bananeira plantas isoladas em produção	toc	21,63
900703	Bananeira plantios regulares em crescimento	ha	2.656,22
900704	Bananeira plantios regulares em produção	ha	57.747,65








Ministério da Integração Nacional – MI  
Projeto de Integração do Rio São Francisco com Bacias Hidrográficas do Nordeste Setentrional  
Comissão de Avaliação

CÓDIGO	DESCRIÇÃO	UNID	PREÇO
900801	Café plantas isoladas em crescimento	pé	0,86
900802	Café plantas isoladas em produção	pé	1,66
900803	Café plantios regulares em crescimento	ha	2.571,82
900804	Café plantios regulares em produção	ha	4.980,00
900901	Cajarana plantas isoladas em crescimento	pé	19,02
900902	Cajarana plantas isoladas em produção	pé	25,75
900903	Cajarana plantios regulares em crescimento	ha	1.901,60
900904	Cajarana plantios regulares em produção	ha	3.037,03
901001	Caju plantas isoladas em crescimento	pé	14,81
901002	Caju plantas isoladas em produção	pé	83,16
901003	Caju plantas regulares em crescimento	ha	1.481,18
901004	Caju plantas regulares em produção	ha	17.481,00
901101	Cana de açúcar plantas isoladas em produção	pé	0,11
901102	Cana-de-açúcar em crescimento	ha	1.421,28
901103	Cana-de-açúcar em produção	ha	2.124,08
901104	Cana forrageira em crescimento	ha	1.151,08
901105	Cana forrageira em produção	ha	3.831,73
901203	Capim brachiaria ou correntinha e similares	ha	876,84
901204	Capim colômbio plantio em implantação	ha	1.151,08
901205	Capim colômbio plantios regulares em produção	ha	3.831,73
901206	Capim de corte (elefante e outros) em crescimento	ha	1.151,08
901207	Capim de corte (elefante e outros) em produção	ha	3.831,73
901208	Capim sempre verde plantio em crescimento	ha	1.151,08
901209	Capim sempre verde plantio em produção	ha	3.831,73
901210	Capim vermelho plantio em produção	ha	876,84
901211	Capim andropogon plantio em crescimento	ha	1.151,08
901212	Capim andropogon plantio em produção	ha	3.831,73
901301	Carnaubeira plantas isoladas	pé	6,41
901302	Carnaubeira vegetação densa	ha	320,32
901401	Coco plantas isoladas em crescimento	pé	19,02
901402	Coco plantas isoladas em produção	pé	26,37
901403	Coco plantas regulares em crescimento	ha	1.901,50
901404	Coco plantas regulares em produção	ha	2.636,66







Ministério da Integração Nacional – MI  
Projeto de Integração do Rio São Francisco com Bacias Hidrográficas do Nordeste Setentrional  
Comissão de Avaliação

CÓDIGO	DESCRIÇÃO	UNID	PREÇO
901501	Goiaba plantas isoladas em crescimento	pé	10,22
901502	Goiaba plantas isoladas em produção	pé	63,99
901503	Goiaba plantios regulares em crescimento	ha	2.146,62
901504	Goiaba plantios regulares em produção	ha	27.990,90
901601	Graviola plantas isoladas em crescimento	pé	12,72
901602	Graviola plantas isoladas em produção	pé	22,16
901603	Graviola plantios regulares em crescimento	ha	2.671,62
901604	Graviola plantios regulares em produção	ha	6.399,96
901701	Jabuticaba plantas isoladas em crescimento	pé	19,02
901702	Jabuticaba plantas isoladas em produção	pé	25,75
901703	Jabuticaba plantios regulares em crescimento	ha	1.901,60
901704	Jabuticaba plantios regulares em produção	ha	3.037,03
901801	Jaca plantas isoladas em crescimento	pé	15,31
901802	Jaca plantas isoladas em produção	pé	106,76
901901	Laranja plantas isoladas em crescimento	pé	11,24
901902	Laranja plantas isoladas em produção	pé	43,74
901903	Laranja plantios regulares em crescimento	ha	2.293,68
901904	Laranja plantios regulares em produção	ha	18.975,97
902001	Lima plantas isoladas em crescimento	pé	11,24
902002	Lima plantas isoladas em produção	pé	43,74
902003	Lima plantios regulares em crescimento	ha	2.293,68
902004	Lima plantios regulares em produção	ha	18.975,97
902101	Limoeiro plantas isoladas em crescimento	pé	11,24
902102	Limoeiro plantas isoladas em produção	pé	43,74
902103	Limoeiro plantios regulares em crescimento	ha	2.293,68
902104	Limoeiro plantios regulares em produção	ha	18.975,97
902201	Mamoeiro plantas isoladas em crescimento	pé	2,15
902202	Mamoeiro plantas isoladas em produção	pé	5,45
902203	Mamoeiro plantios regulares em crescimento	ha	3.587,92
902204	Mamoeiro plantios regulares em produção	ha	20.170,40
902301	Mandioca plantios regulares em crescimento	ha	875,80
902302	Mandioca plantios regulares em produção	ha	1511,74
902401	Mangueira plantas isoladas em crescimento	pé	15,31







Ministério da Integração Nacional – MI  
Projeto de Integração do Rio São Francisco com Bacias Hidrográficas do Nordeste Setentrional  
Comissão de Avaliação

CÓDIGO	DESCRIÇÃO	UNID	PREÇO
902402	Mangueira plantas isoladas em produção	pé	106,76
902403	Mangueira plantios regulares em crescimento	ha	1.914,10
902404	Mangueira plantios regulares em produção	ha	27.782,69
902501	Maracujá plantas isoladas em crescimento	pé	3,24
902502	Maracujá plantas isoladas em produção	pé	13,85
902503	Maracujá plantios regulares em crescimento	ha	2.154,82
902504	Maracujá plantios regulares em produção	ha	14.865,10
902601	Oiticica plantas isoladas em produção	pé	23,00
902602	Oiticica vegetação densa	ha	1.149,87
902701	Palma forrageira em crescimento	ha	940,60
902702	Palma forrageira em produção	ha	1.155,00
902703	Palma plantas isoladas em produção	pé	0,35
902801	Pinha plantas isoladas em crescimento	pé	11,72
902802	Pinha plantas isoladas em produção	pé	28,04
902803	Pinha plantios regulares em crescimento	ha	2.461,62
902804	Pinha plantios regulares em produção	ha	12.921,30
902901	Sapotizeiro plantas isoladas em crescimento	pé	20,81
902902	Sapotizeiro plantas isoladas em produção	pé	71,56
902903	Sapotizeiro plantios regulares em crescimento	ha	2.601,60
902904	Sapotizeiro plantios regulares em produção	ha	19.051,40
903001	Siriguela plantas isoladas em crescimento	pé	19,02
903002	Siriguela plantas isoladas em produção	pé	25,75
903003	Siriguela plantios regulares em crescimento	ha	1.901,60
903004	Siriguela plantios regulares em produção	ha	3.037,03
903101	Tangerina plantas isoladas em crescimento	pé	11,24
903102	Tangerina plantas isoladas em produção	pé	43,74
903103	Tangerina plantios regulares em crescimento	ha	2.293,68
903104	Tangerina plantios regulares em produção	ha	18.975,97
903201	Umbu cajá plantas isoladas em crescimento	pé	19,02
903202	Umbu cajá plantas isoladas em produção	pé	25,75
903203	Umbu cajá plantios regulares em crescimento	ha	1.901,60
903204	Umbu cajá plantios regulares em produção	ha	3.037,03
903205	Cajá em produção	pe	25,75
903301	Videira plantas isoladas em crescimento	pé	5,55







Ministério da Integração Nacional – MI  
Projeto de Integração do Rio São Francisco com Bacias Hidrográficas do Nordeste Setentrional  
Comissão de Avaliação

CÓDIGO	DESCRIÇÃO	UNID	PREÇO
903302	Videira plantas isoladas em produção	pé	46,00
903303	Videira plantios regulares em crescimento	ha	3.694,36
903304	Videira plantios regulares em produção	ha	62.943,660
903401	Mamona em crescimento	ha	530,520
903402	Mamona em produção	ha	756,40
903501	Romã plantas isoladas em crescimento	pé	2,15
903502	Romã plantas isoladas em produção	pé	12,11
903601	Urucum plantas isoladas em crescimento	pé	2,15
903602	Urucum plantas isoladas em produção	pé	12,11
903701	Pitombeira plantas isoladas em crescimento	pé	19,02
903702	Pitombeira plantas isoladas sem produção	pé	25,75
903801	Condessa plantas isoladas em crescimento	pé	11,72
903802	Condessa plantas isoladas em produção	pé	28,04
903901	Tamarindo plantas isoladas em crescimento	pé	19,02
903902	Tamarindo plantas isoladas em produção	pé	25,75
904001	Amora plantas isoladas em crescimento	pé	2,15
904002	Amora plantas isoladas em produção	pé	5,45
904101	Carambola plantas isoladas em crescimento	pé	2,15
904102	Carambola plantas isoladas em produção	pé	5,45
904201	Cacau plantas isoladas em crescimento	pé	11,72
904202	Cacau plantas isoladas em produção	pé	28,04
904301	Agave plantas isoladas em crescimento	pé	0,57
904302	Agave plantas isoladas em produção	pé	10,00
904401	Pitanga plantas isoladas em crescimento	pé	6,06
904402	Pitanga plantas isoladas em produção	pé	12,00
904501	Figo plantas isoladas em crescimento	pé	10,22
904502	Figo plantas isoladas em produção	pé	63,99
904601	Pêra plantas isoladas em crescimento	pé	10,22
904602	Pêra plantas isoladas em produção	pé	63,99
905000	Essências florestais (plantas isoladas)	pé	2,88
905001	Essências florestais plantios regulares	ha	144,12



PROJ. DE INTEGRAÇÃO NACIONAL  
FLS. 61  
RUB



MINISTÉRIO DA INTEGRAÇÃO NACIONAL  
PROJETO DE INTEGRAÇÃO DO RIO SÃO FRANCISCO COM  
BACIAS HIDROGRÁFICAS DO NORDESTE SETENTRIONAL


LOCALIZAÇÃO: EIXO NORTE TRECHO I (FAIXA DE CANAL)

FOLHA  
1/13

Código	Proprietário	Área da Terra (ha)	Valor da Terra (R\$)	Código	Benefeitor	Valor das Benefeitorias (R\$)	Valor Total (R\$)
ENTI-001	ANTÔNIO SIMÕES DE ALMEIDA	18,9800	27.928,12	ENTI-0011	ANTÔNIO SIMÕES DE ALMEIDA	33.955,77	61.883,89
	Totalização da Propriedade em R\$		27.928,12			33.955,77	61.883,89
ENTI-001/1	ANTÔNIO SIMÕES DE ALMEIDA	44,1201	4.412,61	ENTI-0011	ANTÔNIO SIMÕES DE ALMEIDA	2.658,50	7.063,11
	Totalização da Propriedade em R\$		4.412,61			2.658,50	7.063,11
ENTI-002	MANOEL URIAS DE NOVAIS	22,3100	13.984,33	ENTI-0021	MANOEL URIAS DE NOVAIS	7.462,80	21.447,13
	Totalização da Propriedade em R\$		13.984,33			7.462,80	21.447,13
ENTI-003	JOSÉ INÁCIO FERNANDES DA SILVA	3,2100	2.103,89	ENTI-0031	JOSÉ INÁCIO FERNANDES DA SILVA	131,20	2.235,09
	Totalização da Propriedade em R\$		2.103,89			131,20	2.235,09
ENTI-004	INÁCIO FERNANDES DA SILVA	5,5828	2.916,84	ENTI-0041	INÁCIO FERNANDES DA SILVA	1.598,20	4.514,84
	Totalização da Propriedade em R\$		2.916,84			1.598,20	4.514,84
ENTI-006	ANTÔNIO DE SOUZA	7,3600	2.671,45	ENTI-0061	ANTÔNIO DE SOUZA	928,20	2.997,65
	Totalização da Propriedade em R\$		2.671,45			928,20	2.997,65
ENTI-006	ANTÔNIO SIMÕES DE ALMEIDA	10,8604	1.096,04			0,00	1.096,04
	Totalização da Propriedade em R\$		1.096,04				
ENTI-006/1	ANTÔNIO SIMÕES DE ALMEIDA	27,1588	2.715,88			0,00	2.715,88
	Totalização da Propriedade em R\$		2.715,88				
ENTI-007	MANOEL URIAS DE NOVAIS	3,9985	399,85			0,00	399,85
	Totalização da Propriedade em R\$		399,85				
ENTI-007/1	MANOEL URIAS DE NOVAIS	3,2875	328,75			0,00	328,75
	Totalização da Propriedade em R\$		328,75				
ENTI-007/2	MANOEL URIAS DE NOVAIS	2,6024	260,24			0,00	260,24
	Totalização da Propriedade em R\$		260,24				
ENTI-008	JOSÉ INÁCIO FERNANDES DA SILVA	0,7169	71,69			0,00	71,69
	Totalização da Propriedade em R\$		71,69				
ENTI-008/1	JOSÉ INÁCIO FERNANDES DA SILVA	0,6488	64,88			0,00	64,88
	Totalização da Propriedade em R\$		64,88				
ENTI-008/2	JOSÉ INÁCIO FERNANDES DA SILVA	0,5481	54,81			0,00	54,81
	Totalização da Propriedade em R\$		54,81				
ENTI-009	INÁCIO FERNANDES DA SILVA	1,7857	178,57			0,00	178,57
	Totalização da Propriedade em R\$		178,57				
ENTI-009/1	INÁCIO FERNANDES DA SILVA	1,5651	156,51			0,00	156,51
	Totalização da Propriedade em R\$		156,51				
ENTI-009/2	INÁCIO FERNANDES DA SILVA	0,9677	96,77			0,00	96,77
	Totalização da Propriedade em R\$		96,77				
ENTI-010	ANTÔNIO DE SOUZA	2,0935	209,35			0,00	209,35
	Totalização da Propriedade em R\$		209,35				
ENTI-010/1	ANTÔNIO DE SOUZA	0,4585	45,85			0,00	45,85
	Totalização da Propriedade em R\$		45,85				
ENTI-011	VENCESLAU RODRIGUES PAZ LANDIM	1,7543	175,43			0,00	175,43
	Totalização da Propriedade em R\$		175,43				
ENTI-011/1	VENCESLAU RODRIGUES PAZ LANDIM	6,4959	49,59			0,00	49,59
	Totalização da Propriedade em R\$		49,59				
ENTI-012	ANTÔNIO VIEIRA DE SOUZA	4,0889	408,89			0,00	408,89
	Totalização da Propriedade em R\$		408,89				
ENTI-012/1	ANTÔNIO VIEIRA DE SOUZA	1,1652	116,52			0,00	116,52
	Totalização da Propriedade em R\$		116,52				
ENTI-013	LUÍS VIEIRA DE SOUZA	4,1580	415,80			0,00	415,80
	Totalização da Propriedade em R\$		415,80				
ENTI-013/1	LUÍS VIEIRA DE SOUZA	1,6185	161,85			0,00	161,85
	Totalização da Propriedade em R\$		161,85				
ENTI-014	PANTALEÃO FÉLIX VIEIRA	0,7158	71,58			0,00	71,58
	Totalização da Propriedade em R\$		71,58				
ENTI-014/1	PANTALEÃO FÉLIX VIEIRA	3,1668	316,68			0,00	316,68
	Totalização da Propriedade em R\$		316,68				
ENTI-015	JOÃO FREIRE DE SÁ	2,1139	211,39			0,00	211,39
	Totalização da Propriedade em R\$		211,39				

0,00 211,39  
*[Handwritten signature]*







MINISTÉRIO DA INTEGRAÇÃO NACIONAL  
PROJETO DE INTEGRAÇÃO DO RIO SÃO FRANCISCO COM  
BACIAS HIDROGRÁFICAS DO NORDESTE SETENTRIONAL

PROJETO DE INTEGRAÇÃO DO RIO SÃO FRANCISCO COM BACIAS HIDROGRÁFICAS DO NORDESTE SETENTRIONAL

LOCALIZAÇÃO: EIXO NORTE TRECHO I (FAIXA DE CANAL)

Página  
2/12

Código	Proprietário	Área da Terra (ha)	Valor da Terra (R\$)	Código	Benefitor	Valor das Beneficiárias (R\$)	Valor Total (R\$)
ENTI-016	DINZ PEDRO LANDIM	45,8491	4.584,91				
	Totalização da Propriedade em R\$		4.584,91			0,00	4.584,91
ENTI-017	ESPÓLIO:ISAEL CAVALCANTE ANGEIM	41,8810	4.188,10				
	Totalização da Propriedade em R\$		4.188,10			0,00	4.188,10
ENTI-018	HELDA ALVES LANDIM	25,5952	2.595,82				
	Totalização da Propriedade em R\$		2.595,82			0,00	2.595,82
ENTI-019	ALMIRO ALBERTO MACIEL	7,9400	794,00				
	Totalização da Propriedade em R\$		794,00			0,00	794,00
ENTI-020	IZAURA MARGARIDA DA SILVA	1,1143	111,43				
	Totalização da Propriedade em R\$		111,43			0,00	111,43
ENTI-021	DIVALNETE GONZAGA DA CRUZ	1,5748	157,48				
	Totalização da Propriedade em R\$		157,48			0,00	157,48
ENTI-022	JOANA ALVES DOS SANTOS	1,4670	146,70				
	Totalização da Propriedade em R\$		146,70			0,00	146,70
ENTI-023	JOSÉ FREIRE DE CARVALHO	9,6374	963,74				
	Totalização da Propriedade em R\$		963,74			0,00	963,74
ENTI-024	ANTÔNIO FREITAS DA SILVA	1,5769	157,69				
	Totalização da Propriedade em R\$		157,69			0,00	157,69
ENTI-025	JOSÉ AMILTON SOARES	2,6739	267,39				
	Totalização da Propriedade em R\$		267,39			0,00	267,39
ENTI-026	JOÃO ENZO DA SILVA E ANA Mª DA CONCEIÇÃO	6,2154	621,54				
	Totalização da Propriedade em R\$		621,54			0,00	621,54
ENTI-027	ANTÔNIO GOMES DOS SANTOS	2,3844	238,44				
	Totalização da Propriedade em R\$		238,44			0,00	238,44
ENTI-028	JOSÉ FREIRE DE ALENCAR	8,0115	801,15				
	Totalização da Propriedade em R\$		801,15			0,00	801,15
ENTI-029	MANOEL FREIRE DO NASCIMENTO FILHO	5,7586	575,86				
	Totalização da Propriedade em R\$		575,86			0,00	575,86
ENTI-030	LOURIVAL SIMÕES DE ALMEIDA	19,8970	1.989,70				
	Totalização da Propriedade em R\$		1.989,70			0,00	1.989,70
ENTI-031	ESPÓLIO:ANTÔNIO FREIRE DE SÁ	1,4773	147,73				
	Totalização da Propriedade em R\$		147,73			0,00	147,73
ENTI-032	GERALDO FREIRE DE SÁ	1,7069	170,69				
	Totalização da Propriedade em R\$		170,69			0,00	170,69
ENTI-033	ESPÓLIO:ANTÔNIO FREIRE DE SÁ	2,0611	206,11				
	Totalização da Propriedade em R\$		206,11			0,00	206,11
ENTI-034	CELSO FREIRE DE SÁ	1,7113	171,13				
	Totalização da Propriedade em R\$		171,13			0,00	171,13
ENTI-035	MANOEL GOMES DE SÁ	1,8799	187,99				
	Totalização da Propriedade em R\$		187,99			0,00	187,99
ENTI-036	COETE FREIRE DE SÁ	1,6274	162,74				
	Totalização da Propriedade em R\$		162,74			0,00	162,74
ENTI-037	JOSÉ FREIRE DE SÁ	2,1246	212,46				
	Totalização da Propriedade em R\$		212,46			0,00	212,46
ENTI-038	JOSÉ GOMES DE SÁ PIRES	1,2660	1.266,00				
	Totalização da Propriedade em R\$		1.266,00			0,00	1.266,00
ENTI-039	JOÃO ALVES DE BARROS	1,2645	1.264,50				
	Totalização da Propriedade em R\$		1.264,50			0,00	1.264,50
ENTI-040	MIGUEL NASCIMENTO BARROS	4,6382	463,82				
	Totalização da Propriedade em R\$		463,82			0,00	463,82
ENTI-041	LOTEAMENTO TUCUTU-JIBÓIA	1,64034	1.640,34	ENTI-0411	LOTEAMENTO TUCUTU-JIBÓIA	1.640,00	3.606,34
	Totalização da Propriedade em R\$		1.640,34			1.640,00	3.606,34
ENTI-042	GREGÓRIO FREIRE DO NASCIMENTO	0,5332	83,74	ENTI-0421	GREGÓRIO FREIRE DO NASCIMENTO	656,00	739,74
	Totalização da Propriedade em R\$		83,74			656,00	739,74
ENTI-043	MANOEL JOAQUIM PIRES	6,1129	3.423,04	ENTI-0431	MANOEL JOAQUIM PIRES	1.312,60	4.735,64
	Totalização da Propriedade em R\$		3.423,04			1.312,60	4.735,64

Date		Description		Amount	
1900	1	Jan 1	Balance	100.00	
1900	2	Jan 2	Jan 2	100.00	
1900	3	Jan 3	Jan 3	100.00	
1900	4	Jan 4	Jan 4	100.00	
1900	5	Jan 5	Jan 5	100.00	
1900	6	Jan 6	Jan 6	100.00	
1900	7	Jan 7	Jan 7	100.00	
1900	8	Jan 8	Jan 8	100.00	
1900	9	Jan 9	Jan 9	100.00	
1900	10	Jan 10	Jan 10	100.00	
1900	11	Jan 11	Jan 11	100.00	
1900	12	Jan 12	Jan 12	100.00	
1900	13	Jan 13	Jan 13	100.00	
1900	14	Jan 14	Jan 14	100.00	
1900	15	Jan 15	Jan 15	100.00	
1900	16	Jan 16	Jan 16	100.00	
1900	17	Jan 17	Jan 17	100.00	
1900	18	Jan 18	Jan 18	100.00	
1900	19	Jan 19	Jan 19	100.00	
1900	20	Jan 20	Jan 20	100.00	
1900	21	Jan 21	Jan 21	100.00	
1900	22	Jan 22	Jan 22	100.00	
1900	23	Jan 23	Jan 23	100.00	
1900	24	Jan 24	Jan 24	100.00	
1900	25	Jan 25	Jan 25	100.00	
1900	26	Jan 26	Jan 26	100.00	
1900	27	Jan 27	Jan 27	100.00	
1900	28	Jan 28	Jan 28	100.00	
1900	29	Jan 29	Jan 29	100.00	
1900	30	Jan 30	Jan 30	100.00	
1900	31	Jan 31	Jan 31	100.00	
1900	32	Jan 32	Jan 32	100.00	
1900	33	Jan 33	Jan 33	100.00	
1900	34	Jan 34	Jan 34	100.00	
1900	35	Jan 35	Jan 35	100.00	
1900	36	Jan 36	Jan 36	100.00	
1900	37	Jan 37	Jan 37	100.00	
1900	38	Jan 38	Jan 38	100.00	
1900	39	Jan 39	Jan 39	100.00	
1900	40	Jan 40	Jan 40	100.00	
1900	41	Jan 41	Jan 41	100.00	
1900	42	Jan 42	Jan 42	100.00	
1900	43	Jan 43	Jan 43	100.00	
1900	44	Jan 44	Jan 44	100.00	
1900	45	Jan 45	Jan 45	100.00	
1900	46	Jan 46	Jan 46	100.00	
1900	47	Jan 47	Jan 47	100.00	
1900	48	Jan 48	Jan 48	100.00	
1900	49	Jan 49	Jan 49	100.00	
1900	50	Jan 50	Jan 50	100.00	
1900	51	Jan 51	Jan 51	100.00	
1900	52	Jan 52	Jan 52	100.00	
1900	53	Jan 53	Jan 53	100.00	
1900	54	Jan 54	Jan 54	100.00	
1900	55	Jan 55	Jan 55	100.00	
1900	56	Jan 56	Jan 56	100.00	
1900	57	Jan 57	Jan 57	100.00	
1900	58	Jan 58	Jan 58	100.00	
1900	59	Jan 59	Jan 59	100.00	
1900	60	Jan 60	Jan 60	100.00	
1900	61	Jan 61	Jan 61	100.00	
1900	62	Jan 62	Jan 62	100.00	
1900	63	Jan 63	Jan 63	100.00	
1900	64	Jan 64	Jan 64	100.00	
1900	65	Jan 65	Jan 65	100.00	
1900	66	Jan 66	Jan 66	100.00	
1900	67	Jan 67	Jan 67	100.00	
1900	68	Jan 68	Jan 68	100.00	
1900	69	Jan 69	Jan 69	100.00	
1900	70	Jan 70	Jan 70	100.00	
1900	71	Jan 71	Jan 71	100.00	
1900	72	Jan 72	Jan 72	100.00	
1900	73	Jan 73	Jan 73	100.00	
1900	74	Jan 74	Jan 74	100.00	
1900	75	Jan 75	Jan 75	100.00	
1900	76	Jan 76	Jan 76	100.00	
1900	77	Jan 77	Jan 77	100.00	
1900	78	Jan 78	Jan 78	100.00	
1900	79	Jan 79	Jan 79	100.00	
1900	80	Jan 80	Jan 80	100.00	
1900	81	Jan 81	Jan 81	100.00	
1900	82	Jan 82	Jan 82	100.00	
1900	83	Jan 83	Jan 83	100.00	
1900	84	Jan 84	Jan 84	100.00	
1900	85	Jan 85	Jan 85	100.00	
1900	86	Jan 86	Jan 86	100.00	
1900	87	Jan 87	Jan 87	100.00	
1900	88	Jan 88	Jan 88	100.00	
1900	89	Jan 89	Jan 89	100.00	
1900	90	Jan 90	Jan 90	100.00	
1900	91	Jan 91	Jan 91	100.00	
1900	92	Jan 92	Jan 92	100.00	
1900	93	Jan 93	Jan 93	100.00	
1900	94	Jan 94	Jan 94	100.00	
1900	95	Jan 95	Jan 95	100.00	
1900	96	Jan 96	Jan 96	100.00	
1900	97	Jan 97	Jan 97	100.00	
1900	98	Jan 98	Jan 98	100.00	
1900	99	Jan 99	Jan 99	100.00	
1900	100	Jan 100	Jan 100	100.00	





MINISTÉRIO DA INTEGRAÇÃO NACIONAL  
PROJETO DE INTEGRAÇÃO DO RIO SÃO FRANCISCO COM  
BACIAS HIDROGRÁFICAS DO NORDESTE SETENTRIONAL

LOCALIZAÇÃO: EIXO NORTE TRECHO I (FAIXA DE CANAL)

63  
FOLHA 317

Código	Proprietário	Área da Terra (ha)	Valor da Terra (R\$)	Código	Benefeitor	Valor das Benefeitorias (R\$)	Valor Total (R\$)
ENTI-044	LOTEAMENTO BARRO VERMELHO	13,8481	1.384,81				
	Totalização da Propriedade em R\$		1.384,81			0,00	1.384,81
ENTI-045	LOTEAMENTO TUCUTÚ-JIBÓIA	13,3189	1.331,89				
	Totalização da Propriedade em R\$		1.331,89			0,00	1.331,89
ENTI-046	LOTEAMENTO RIACHO DOS BOIS COLETIVA 2 43,4580	4.245,90	4.245,90	ENTI-0461	LOTEAMENTO RIACHO DOS BOIS COLETIVA 2	3.570,00	7.815,90
	Totalização da Propriedade em R\$		4.245,90			3.570,00	7.815,90
ENTI-047	MARIA APARECIDA PIRES BIUM	0,3977	39,77				
	Totalização da Propriedade em R\$		39,77			0,00	39,77
ENTI-048	JOSÉ VIRTURNO DO CARMO	2,4855	248,55				
	Totalização da Propriedade em R\$		248,55			0,00	248,55
ENTI-049	FRANCISCO JOSÉ DA SILVA	5,0541	940,71				
	Totalização da Propriedade em R\$		940,71			0,00	940,71
ENTI-050	ALFREDO ANTONIO DOS SANTOS	2,1719	751,01				
	Totalização da Propriedade em R\$		751,01			0,00	751,01
ENTI-051	VALDOMIRO FIRMINO DE SÁ	0,2357	147,41				
	Totalização da Propriedade em R\$		147,41			0,00	147,41
ENTI-052	LUZANIRA S. OLIVEIRA SILVA	8,1155	1.759,18				
	Totalização da Propriedade em R\$		1.759,18			0,00	1.759,18
ENTI-053	ANTONIA DOS SANTOS LEITE	5,6780	1.458,44				
	Totalização da Propriedade em R\$		1.458,44			0,00	1.458,44
ENTI-054	ANTONIO GOMES SANTOS	1,7781	177,81				
	Totalização da Propriedade em R\$		177,81			0,00	177,81
ENTI-055	CÍCERO FERREIRA SANTOS	8,1520	15,20				
	Totalização da Propriedade em R\$		15,20			0,00	15,20
ENTI-056	LOTEAMENTO RIACHO DOS BOIS COLETIVA 1 26,2549	2.825,49	2.825,49	ENTI-0561	LOTEAMENTO RIACHO DOS BOIS COLETIVA 1	2.856,00	5.481,49
	Totalização da Propriedade em R\$		2.825,49			2.856,00	5.481,49
ENTI-057	ZAINE GOMES DE SÁ	14,7455	1.474,55	ENTI-0571	ZAINE GOMES DE SÁ	656,00	2.130,55
	Totalização da Propriedade em R\$		1.474,55			656,00	2.130,55
ENTI-058	ARNÓBIO DA SILVA SOUZA	2,8824	288,24	ENTI-0581	ARNÓBIO DA SILVA SOUZA	299,00	585,24
	Totalização da Propriedade em R\$		288,24			299,00	585,24
ENTI-059	PAULO SALES DA SILVA	7,5152	751,92	ENTI-0591	PAULO SALES DA SILVA	984,00	1.735,92
	Totalização da Propriedade em R\$		751,92			984,00	1.735,92
ENTI-060	RUFINO LOPES DE SOUZA	4,8891	488,91	ENTI-0601	RUFINO LOPES DE SOUZA	478,40	967,31
	Totalização da Propriedade em R\$		488,91			478,40	967,31
ENTI-061	FRANCISCO DE ASSIS GOMES DE SÁ	4,2341	423,41	ENTI-0611	FRANCISCO DE ASSIS GOMES DE SÁ	4.976,00	5.400,01
	Totalização da Propriedade em R\$		423,41			4.976,00	5.400,01
ENTI-062	FRANCISCO DE ASSIS GOMES DE SÁ	2,3279	979,82				
	Totalização da Propriedade em R\$		979,82			0,00	979,82
ENTI-063	JOÃO FREIRE DE SÁ	22,1830	6.787,61	ENTI-0631	JOÃO FREIRE DE SÁ	1.464,98	10.252,59
	Totalização da Propriedade em R\$		6.787,61			1.464,98	10.252,59
ENTI-064	MANOEL ALVES CAVALCANTE	13,9642	7.239,94	ENTI-0641	MANOEL ALVES CAVALCANTE	3.783,10	11.023,04
	Totalização da Propriedade em R\$		7.239,94			3.783,10	11.023,04
ENTI-065	ESTÁCIO PIRES DA SILVA	7,3370	723,76	ENTI-0651	ESTÁCIO PIRES DA SILVA	4.884,80	5.608,56
	Totalização da Propriedade em R\$		723,76			4.884,80	5.608,56
ENTI-06511	ESTÁCIO PIRES DA SILVA	22,5274	6.461,03				
	Totalização da Propriedade em R\$		6.461,03			0,00	6.461,03
ENTI-06512	ESTÁCIO PIRES DA SILVA	21,5280	5.667,55				
	Totalização da Propriedade em R\$		5.667,55			0,00	5.667,55
ENTI-066	SALVADOR ANTÔNIO DE SOUZA	18,3886	4.915,12	ENTI-0661	SALVADOR ANTÔNIO DE SOUZA	6.586,00	11.501,12
	Totalização da Propriedade em R\$		4.915,12			6.586,00	11.501,12
ENTI-067	GLICERINO CAVALCANTE RANGEL	24,9361	20.176,36	ENTI-0671	GLICERINO CAVALCANTE RANGEL	12.494,00	32.670,36
	Totalização da Propriedade em R\$		20.176,36			12.494,00	32.670,36
ENTI-068	NEUMA PEREIRA TORRES DA SILVA	13,9864	5.126,14	ENTI-0681	NEUMA PEREIRA TORRES DA SILVA	3.686,00	8.812,14
	Totalização da Propriedade em R\$		5.126,14			3.686,00	8.812,14
ENTI-069	MARIA CAVALCANTI DE SÁ	12,3130	1.862,17	ENTI-0691	MARIA CAVALCANTI DE SÁ	5.813,60	7.675,77
	Totalização da Propriedade em R\$		1.862,17			5.813,60	7.675,77







MINISTÉRIO DA INTEGRAÇÃO NACIONAL  
PROJETO DE INTEGRAÇÃO DO RIO SÃO FRANCISCO COM  
BACIAS HIDROGRÁFICAS DO NORDESTE SETENTRIONAL

PROJ. 00000000000000000000  
FLS. 64  
RUB.

LOCALIZAÇÃO: EIXO NORTE TRECHO I (FAIXA DE CANAL)

FOLHA  
473

Código	Proprietário	Área da Terra (ha)	Valor da Terra (R\$)	Código	Benfeitor	Valor das Benfeitorias (R\$)	Valor Total (R\$)
ENTI-070	LOURENÇO CAVALCANTE GONÇALVES	1,2238	122,38				
	Totalização da Propriedade em R\$		122,38			0,00	122,38
ENTI-071	ESPÓLIO PEDRO GONÇALVES CAVALCANTE	8,9143	891,43	ENTI-0711	ESPÓLIO PEDRO GONÇALVES CAVALCANTE	809,20	1.400,63
	Totalização da Propriedade em R\$		891,43			809,20	1.400,63
ENTI-072	IZAÍAS GONÇALVES TORRE	1,2468	124,68	ENTI-0721	IZAÍAS GONÇALVES TORRE	958,90	1.081,48
	Totalização da Propriedade em R\$		124,68			958,90	1.081,48
ENTI-073	CÍCERO CAVALCANTE GONÇALVES	1,5790	157,90	ENTI-0731	CÍCERO CAVALCANTE GONÇALVES	239,20	397,10
	Totalização da Propriedade em R\$		157,90			239,20	397,10
ENTI-074	CARLOTA TERESA GONÇALVES	2,9942	299,42			0,00	299,42
	Totalização da Propriedade em R\$		299,42				
ENTI-075	ESPÓLIO ANTÔNIO GONÇALVES CAVALCANTE	1,1393	1.139,03			0,00	1.139,03
	Totalização da Propriedade em R\$		1.139,03				
ENTI-076	HERMELINDO GONÇALVES TORRES	8,1829	16,29			0,00	16,29
	Totalização da Propriedade em R\$		16,29				
ENTI-077	JOAQUIM PEDRO DOS SANTOS	5,3191	531,91			0,00	531,91
	Totalização da Propriedade em R\$		531,91				
ENTI-078	ANTÔNIO PEDRO DOS SANTOS	4,1008	410,08			0,00	410,08
	Totalização da Propriedade em R\$		410,08				
ENTI-079	CINÍCIO ANTÔNIO DA SILVA	3,9223	392,23			0,00	392,23
	Totalização da Propriedade em R\$		392,23				
ENTI-080	MARLI TORRES ANGELIM	2,1379	213,79			0,00	213,79
	Totalização da Propriedade em R\$		213,79				
ENTI-081	JOSÉ ANGELIM DE OLIVEIRA	2,2016	220,16			0,00	220,16
	Totalização da Propriedade em R\$		220,16				
ENTI-082	SEBASTIÃO FÉLIX RODRIGUES	2,2000	220,00			0,00	220,00
	Totalização da Propriedade em R\$		220,00				
ENTI-083	LUIZ VIEIRA ANGELIM	4,2504	425,34			0,00	425,34
	Totalização da Propriedade em R\$		425,34				
ENTI-084	EXPEDITO SALUSTIANO ANGELIM	2,1603	216,03			0,00	216,03
	Totalização da Propriedade em R\$		216,03				
ENTI-085	JOSÉ ANGELIM DE OLIVEIRA	2,5144	251,44			0,00	251,44
	Totalização da Propriedade em R\$		251,44				
ENTI-086	IZAÍAS SOARES DA SILVA	3,1332	313,32			0,00	313,32
	Totalização da Propriedade em R\$		313,32				
ENTI-087	ESPÓLIO JOAQUIM SOARES DA SILVA	9,2375	923,75			0,00	923,75
	Totalização da Propriedade em R\$		923,75				
ENTI-088	JOSADARK GONÇALVES DE CARVALHO	4,5334	453,34	ENTI-0881	JOSADARK GONÇALVES DE CARVALHO	657,80	1.111,14
	Totalização da Propriedade em R\$		453,34			657,80	1.111,14
ENTI-089	GENIVAL SOARES DE CARVALHO	7,6982	769,82	ENTI-0891	GENIVAL SOARES DE CARVALHO	1.315,60	2.084,62
	Totalização da Propriedade em R\$		769,82			1.315,60	2.084,62
ENTI-090	JAIME SOARES DE CARVALHO	4,2871	428,71	ENTI-0901	JAIME SOARES DE CARVALHO	1.315,60	1.744,31
	Totalização da Propriedade em R\$		428,71			1.315,60	1.744,31
ENTI-091	ACURCIO JOSÉ DA SILVA	7,1909	719,89	ENTI-0911	ACURCIO JOSÉ DA SILVA	1.255,09	1.974,89
	Totalização da Propriedade em R\$		719,89			1.255,09	1.974,89
ENTI-092	JOÃO SOARES DE CARVALHO	2,4631	240,31	ENTI-0921	JOÃO SOARES DE CARVALHO	1.379,40	1.619,71
	Totalização da Propriedade em R\$		240,31			1.379,40	1.619,71
ENTI-093	SEVERIANO GONÇALVES DE CARVALHO	2,6059	260,59	ENTI-0931	SEVERIANO GONÇALVES DE CARVALHO	1.379,40	1.639,99
	Totalização da Propriedade em R\$		260,59			1.379,40	1.639,99
ENTI-094	EDVANILDO JOSÉ DA SILVA	4,7293	472,93	ENTI-0941	EDVANILDO JOSÉ DA SILVA	1.435,20	1.908,13
	Totalização da Propriedade em R\$		472,93			1.435,20	1.908,13
ENTI-095	JOÃO RUFINO NETO	1,1897	118,97	ENTI-0951	JOÃO RUFINO NETO	717,80	836,57
	Totalização da Propriedade em R\$		118,97			717,80	836,57
ENTI-096	PEDRO RODRIGES LANDIM	6,3445	634,45			0,00	634,45
	Totalização da Propriedade em R\$		634,45				
ENTI-097	JOSÉ JOSINO DA SILVA	3,0723	307,23			0,00	307,23
	Totalização da Propriedade em R\$		307,23				

*[Handwritten signature]*





SPRINT/2008/03/SEN  
FLS. 65  
RUB



MINISTÉRIO DA INTEGRAÇÃO NACIONAL  
PROJETO DE INTEGRAÇÃO DO RIO SÃO FRANCISCO COM  
BACIAS HIDROGRÁFICAS DO NORDESTE SETENTRIONAL

LOCALIZAÇÃO: EIXO NORTE TRECHO I (FAIXA DE CANAL)

FOURA  
S13

Código	Proprietário	Área da Terra (ha)	Valor da Terra (R\$)	Código	Benefeitor	Valor das Benefeitorias (R\$)	Valor Total (R\$)
ENTI-098	MARIA PEREIRA DA SILVA	1,5745	157,45	ENTI-0991	MARIA PEREIRA DA SILVA	5.314,67	5.472,12
	Totalização da Propriedade em R\$		157,45			5.314,67	5.472,12
ENTI-099	JOAQUIM RODRIGUES LANDIM	10,0659	12.677,61	ENTI-0991	JOAQUIM RODRIGUES LANDIM	5.063,28	17.760,89
	Totalização da Propriedade em R\$		12.677,61			5.063,28	17.760,89
ENTI-100	LEONDA ALVES LANDIM	5,9789	1.947,00	ENTI-1001	LEONDA ALVES LANDIM	1.539,00	3.486,00
	Totalização da Propriedade em R\$		1.947,00			1.539,00	3.486,00
ENTI-101	JOEL CARVALHO DA SILVA	0,8530	85,30	ENTI-1011	JOEL CARVALHO DA SILVA	998,80	893,30
	Totalização da Propriedade em R\$		85,30			998,80	893,30
ENTI-102	JOSÉ PIRES DE CARVALHO	2,7435	274,85	ENTI-1021	JOSÉ PIRES DE CARVALHO	1.255,80	1.530,65
	Totalização da Propriedade em R\$		274,85			1.255,80	1.530,65
ENTI-103	FRANCISCO TAVARES MUNIZ	2,7689	276,89	ENTI-1031	FRANCISCO TAVARES MUNIZ	598,00	874,69
	Totalização da Propriedade em R\$		276,89			598,00	874,69
ENTI-104	EXPEDITO PEIXOTO DE SÁ	4,3679	436,79	ENTI-1041	EXPEDITO PEIXOTO DE SÁ	717,60	1.216,39
	Totalização da Propriedade em R\$		436,79			717,60	1.216,39
ENTI-105	ESPÓLIO DE JOÃO ZUMBA	2,4080	240,80	ENTI-1051	ESPÓLIO DE JOÃO ZUMBA	33.123,59	33.373,45
				ENTI-105A	ANTONIO DE SOUZA SANTOS	7.224,91	
				ENTI-105B	LUIZ AUCANTUARIO DE S. SANTOS	7.515,24	
				ENTI-105C	ADAUTO DE SOUZA SANTOS	13.137,23	
				ENTI-105D	FRANCISCO DE ASSIS DE S. SANTOS	2.473,15	
	Totalização da Propriedade em R\$		240,80			60.473,22	63.723,66
ENTI-106	ANÍSIO GONÇALVES DE ANDRADE	1,9960	199,60	ENTI-1061	ANÍSIO GONÇALVES DE ANDRADE	4.128,02	4.327,62
	Totalização da Propriedade em R\$		199,60			4.128,02	4.327,62
ENTI-107	JOSELITA JOSEFA DA SILVA	2,2485	224,85	ENTI-1071	JOSELITA JOSEFA DA SILVA	1.076,40	1.301,25
	Totalização da Propriedade em R\$		224,85			1.076,40	1.301,25
ENTI-108	EXPEDITO PEDRO GONÇALVES	8,6602	866,02	ENTI-1081	EXPEDITO PEDRO GONÇALVES	1.443,26	2.309,22
	Totalização da Propriedade em R\$		866,02			1.443,26	2.309,22
ENTI-109	JOSÉ MANOEL DA SILVA	8,1237	12,37	ENTI-1091	JOSÉ MANOEL DA SILVA	328,60	340,37
	Totalização da Propriedade em R\$		12,37			328,60	340,37
ENTI-110	LEONDA ALVES LANDIM	3,9879	961,98	ENTI-1101	LEONDA ALVES LANDIM	3.762,00	4.723,98
	Totalização da Propriedade em R\$		961,98			3.762,00	4.723,98
ENTI-111	ALFREDO NOGUEIRA DE CARVALHO	3,7377	2.200,98	ENTI-1111	ALFREDO NOGUEIRA DE CARVALHO	4.893,01	7.093,99
	Totalização da Propriedade em R\$		2.200,98			4.893,01	7.093,99
ENTI-112	NEILDE ALVES LANDIM DOS SANTOS	3,5189	527,29	ENTI-1121	NEILDE ALVES LANDIM DOS SANTOS	1.315,68	1.842,89
	Totalização da Propriedade em R\$		527,29			1.315,68	1.842,89
ENTI-113	GEREMIAS CALBI DE SÁ	7,1133	1.012,50	ENTI-1131	GEREMIAS CALBI DE SÁ	1.794,06	2.806,56
	Totalização da Propriedade em R\$		1.012,50			1.794,06	2.806,56
ENTI-114	AVELAR WELLINGTON COSTA	17,7946	7.272,68	ENTI-1141	AVELAR WELLINGTON COSTA	1.256,86	8.528,48
	Totalização da Propriedade em R\$		7.272,68			1.256,86	8.528,48
ENTI-115	EDVANILDO JOSÉ DA SILVA	23,3961	7.824,41	ENTI-1151	EDVANILDO JOSÉ DA SILVA	5.938,54	13.862,95
	Totalização da Propriedade em R\$		7.824,41			5.938,54	13.862,95
ENTI-116	MANOEL JOAQUIM DE SOUZA	29,6438	5.966,46	ENTI-1161	MANOEL JOAQUIM DE SOUZA	3.541,60	8.508,06
	Totalização da Propriedade em R\$		5.966,46			3.541,60	8.508,06
ENTI-117	ESPÓLIO AFRA PIRES DA LUZ PARENTE	16,5700	14.630,92	ENTI-1171	ESPÓLIO AFRA PIRES DA LUZ PARENTE	11.994,84	26.535,76
	Totalização da Propriedade em R\$		14.630,92			11.994,84	26.535,76
ENTI-118	ABEL FERREIRA LEITE	9,0000	10.832,85	ENTI-1181	ABEL FERREIRA LEITE	5.654,10	16.486,95
	Totalização da Propriedade em R\$		10.832,85			5.654,10	16.486,95
ENTI-119	MANOEL PARENTE DE CAVALHO	21,7500	2.175,00	ENTI-1191	MANOEL PARENTE DE CAVALHO	5.895,20	7.870,20
	Totalização da Propriedade em R\$		2.175,00			5.895,20	7.870,20
ENTI-120	FÉLIX CANTALICIO BARRETO CABRAL	107,2060	17.996,40	ENTI-1201	FÉLIX CANTALICIO BARRETO CABRAL	8.166,40	26.072,80
	Totalização da Propriedade em R\$		17.996,40			8.166,40	26.072,80
ENTI-121	ANTONIO GONÇALVES TORRES	9,2760	927,86	ENTI-1211	ANTONIO GONÇALVES TORRES	2.033,30	2.960,30
	Totalização da Propriedade em R\$		927,86			2.033,30	2.960,30
ENTI-122	ANTÔNIA GONÇALVES DA SILVA	2,9510	295,10			0,00	295,10
	Totalização da Propriedade em R\$		295,10				
ENTI-123	EDILSON GONÇALVES LIMA	2,1743	217,43			0,00	217,43
	Totalização da Propriedade em R\$		217,43				

*[Handwritten signature]*







MINISTÉRIO DA INTEGRAÇÃO NACIONAL  
PROJETO DE INTEGRAÇÃO DO RIO SÃO FRANCISCO COM  
BACIAS HIDROGRÁFICAS DO NORDESTE SETENTRIONAL

LOCALIZAÇÃO: EIXO NORTE TRECHO I (FAIXA DE CANAL)

FOLHA  
Nº 13

Código	Proprietário	Área da Terra (ha)	Valor da Terra (R\$)	Código	Beneficiário	Valor das Beneficiárias (R\$)	Valor Total (R\$)
ENTI-124	ANTÔNIO GONÇALVES TORRES	2,1755	217,55				
	Totalização da Propriedade em R\$		217,55			0,00	217,55
ENTI-125	UBALDO NEVES DE SÁ	6,8398	683,98				
	Totalização da Propriedade em R\$		683,98			0,00	683,98
ENTI-126	MARIA FILHA GONÇALVES	2,4867	248,67				
	Totalização da Propriedade em R\$		248,67			0,00	248,67
ENTI-127	MARIA DO SOCORRO BARROS	2,5717	257,17				
	Totalização da Propriedade em R\$		257,17			0,00	257,17
ENTI-128	MANOEL EDÉSIO DE BARROS	2,2270	222,70				
	Totalização da Propriedade em R\$		222,70			0,00	222,70
ENTI-129	MATIAS GONÇALVES TORRES	1,9493	194,93				
	Totalização da Propriedade em R\$		194,93			0,00	194,93
ENTI-130	JOSÉ LUIS GOMES	1,8624	186,24				
	Totalização da Propriedade em R\$		186,24			0,00	186,24
ENTI-131	MANOEL JÚNIOR DA SILVA BARROS	1,4106	141,06				
	Totalização da Propriedade em R\$		141,06			0,00	141,06
ENTI-132	EDÉSIO MANOEL DE BARROS	2,8842	288,42				
	Totalização da Propriedade em R\$		288,42			0,00	288,42
ENTI-133	JOÃO PEDRO DE BARROS	1,5194	151,94				
	Totalização da Propriedade em R\$		151,94			0,00	151,94
ENTI-134	PEDRO DE BARROS NETO	1,5949	159,49				
	Totalização da Propriedade em R\$		159,49			0,00	159,49
ENTI-135	NELSON GONÇALVES LIMA	1,1697	116,97				
	Totalização da Propriedade em R\$		116,97			0,00	116,97
ENTI-136	EUNICE GONÇALVES LIMA	1,4524	145,24				
	Totalização da Propriedade em R\$		145,24			0,00	145,24
ENTI-137	JOSÉ GONÇALVES LIMA	2,3626	236,26				
	Totalização da Propriedade em R\$		236,26			0,00	236,26
ENTI-138	PEDRO PEREIRA DE LIMA	5,9484	594,84				
	Totalização da Propriedade em R\$		594,84			0,00	594,84
ENTI-139	NELSON GONÇALVES LIMA	3,4330	343,30				
	Totalização da Propriedade em R\$		343,30			0,00	343,30
ENTI-140	ARGENTINA Mª DA CONCEIÇÃO ANDRADE	3,7944	379,44				
	Totalização da Propriedade em R\$		379,44			0,00	379,44
ENTI-141	JOSÉ GONÇALVES SOBRINHO	2,2178	221,78				
	Totalização da Propriedade em R\$		221,78			0,00	221,78
ENTI-142	CÂNDIDO GONÇALVES DE ANDRADE	3,2809	328,09				
	Totalização da Propriedade em R\$		328,09			0,00	328,09
ENTI-143	JOÃO GONÇALVES DE ANDRADE	1,2926	129,26				
	Totalização da Propriedade em R\$		129,26			0,00	129,26
ENTI-144	MARTINIANO GONÇALVES NETO	1,7898	178,98				
	Totalização da Propriedade em R\$		178,98			0,00	178,98
ENTI-145	JOSÉ GONÇALVES TORRES	2,2659	226,59				
	Totalização da Propriedade em R\$		226,59			0,00	226,59
ENTI-146	QUALTER DE BARROS SOBRINHO	5,2893	528,93				
	Totalização da Propriedade em R\$		528,93			0,00	528,93
ENTI-147	HERMINIO JOSÉ DE BARROS	6,2505	625,05				
	Totalização da Propriedade em R\$		625,05			0,00	625,05
ENTI-148	MÁRIO CÉSAR BARROS	3,0745	307,45	ENTI-1481	MÁRIO CÉSAR BARROS	527,00	934,45
	Totalização da Propriedade em R\$		307,45			527,00	934,45
ENTI-149	MARIA PEREIRA CALOR	1,4387	143,87	ENTI-1491	MARIA PEREIRA CALOR	2.194,50	2.337,87
	Totalização da Propriedade em R\$		143,87			2.194,50	2.337,87
ENTI-150	NELSON GONÇALVES DE LIMA	3,1679	316,79				
	Totalização da Propriedade em R\$		316,79			0,00	316,79
ENTI-151	MANOEL PEREIRA SOBRINHO	6,4366	643,66	ENTI-1511	MANOEL PEREIRA SOBRINHO	2.913,00	3.757,06
	Totalização da Propriedade em R\$		643,66			2.913,00	3.757,06





MINISTÉRIO DA INTEGRAÇÃO NACIONAL  
PROJETO DE INTEGRAÇÃO DO RIO SÃO FRANCISCO COM  
BACIAS HIDROGRÁFICAS DO NORDESTE SETENTRIONAL


PROJETO DE INTEGRAÇÃO  
FLS. 67  
RUB

LOCALIZAÇÃO: EIXO NORTE TRECHO I (FAIXA DE CANAL)

FOLHA  
7/13

Código	Proprietário	Área da Terra (ha)	Valor da Terra (R\$)	Código	Benefeitor	Valor das Benefeitorias (R\$)	Valor Total (R\$)
ENTI-152	ESPÓLIO: JOSÉ FRANCISCO PEREIRA	44,2188	4.421,88	ENTI-1521	ESPÓLIO: JOSÉ FRANCISCO PEREIRA	7.741,69	12.163,49
	Totalização da Propriedade em R\$		4.421,88			7.741,69	12.163,49
ENTI-153	ESPÓLIO: RAIMUNDO PEDRO NETO	1,3190	191,98	ENTI-1531	ESPÓLIO: RAIMUNDO PEDRO NETO	788,77	980,67
	Totalização da Propriedade em R\$		191,98			788,77	980,67
ENTI-154	ANTÔNIO CRISÓVALDO DOS SANTOS E OUTROS	1,3970	139,70	ENTI-1541	ANTÔNIO CRISÓVALDO DOS SANTOS E OUTROS	586,56	726,26
	Totalização da Propriedade em R\$		139,70			586,56	726,26
ENTI-155	ESPÓLIO: GREGÓRIO PEDRO NEVES	2,1871	218,71	ENTI-1551	ESPÓLIO: GREGÓRIO PEDRO NEVES	1.654,40	1.873,11
	Totalização da Propriedade em R\$		218,71			1.654,40	1.873,11
ENTI-156	PEDRO PEREIRA NETO	8,8025	880,25	ENTI-1561	PEDRO PEREIRA NETO	1.654,40	2.534,65
	Totalização da Propriedade em R\$		880,25			1.654,40	2.534,65
ENTI-157	ESPÓLIO: JOSÉ NETO ANGELIM	3,8723	387,23			0,00	387,23
	Totalização da Propriedade em R\$		387,23				
ENTI-158	JOSÉ JOAQUIM DOS SANTOS	4,8442	484,42			0,00	484,42
	Totalização da Propriedade em R\$		484,42				
ENTI-159	ESPÓLIO: JOSÉ NETO ANGELIM	5,2772	527,72	ENTI-1591	ESPÓLIO: JOSÉ NETO ANGELIM	1.140,00	1.667,72
	Totalização da Propriedade em R\$		527,72			1.140,00	1.667,72
ENTI-160	JOSÉ JOAQUIM DOS SANTOS	2,8440	284,40	ENTI-1601	JOSÉ JOAQUIM DOS SANTOS	1.140,00	1.424,40
	Totalização da Propriedade em R\$		284,40			1.140,00	1.424,40
ENTI-161	FERNANDO LUIS DA ROCHA	12,7871	1.278,71	ENTI-1611	FERNANDO LUIS DA ROCHA	1.140,00	2.418,71
	Totalização da Propriedade em R\$		1.278,71			1.140,00	2.418,71
ENTI-162	ESPÓLIO DE AFONSO	2,8397	293,97	ENTI-1621	ESPÓLIO DE AFONSO	586,98	880,97
	Totalização da Propriedade em R\$		293,97			586,98	880,97
ENTI-163	LUIZ FERNANDES DA ROCHA	20,5282	2.052,82	ENTI-1631	LUIZ FERNANDES DA ROCHA	1.794,98	3.847,82
	Totalização da Propriedade em R\$		2.052,82			1.794,98	3.847,82
ENTI-164	MIGUEL ANTÔNIO DA ROCHA	3,9287	392,87			0,00	392,87
	Totalização da Propriedade em R\$		392,87				
ENTI-165	ESPÓLIO DE ELIZEU ANT <sup>o</sup> PEREIRA	7,7403	4.436,38	ENTI-1651	ESPÓLIO DE ELIZEU ANT <sup>o</sup> PEREIRA	656,00	5.092,38
	Totalização da Propriedade em R\$		4.436,38			656,00	5.092,38
ENTI-166	PEDRO MARIANO DOS SANTOS	11,4899	2.999,10			0,00	2.999,10
	Totalização da Propriedade em R\$		2.999,10				
ENTI-167	ESPÓLIO DE JOSÉ ALVES CAVALCANTE	42,8398	4.283,98	ENTI-1671	ESPÓLIO DE JOSÉ ALVES CAVALCANTE	886,98	4.919,98
	Totalização da Propriedade em R\$		4.283,98			886,98	4.919,98
ENTI-168	LUZIA MARIA DOS SANTOS	3,1651	316,51			0,00	316,51
	Totalização da Propriedade em R\$		316,51				
ENTI-169	EDÉSIO LEITE CAVALCANTE	4,4405	444,35	ENTI-1691	EDÉSIO LEITE CAVALCANTE	1.738,40	2.182,45
	Totalização da Propriedade em R\$		444,35			1.738,40	2.182,45
ENTI-170	JOSÉ DE BARROS FILHO	0,8122	81,22	ENTI-1701	JOSÉ DE BARROS FILHO	196,80	278,02
	Totalização da Propriedade em R\$		81,22			196,80	278,02
ENTI-1701	JOSÉ DE BARROS FILHO	2,6600	266,00			0,00	266,00
	Totalização da Propriedade em R\$		266,00				
ENTI-171	JOSÉ ERNESTO VASCONCELOS	3,7314	373,14	ENTI-1711	JOSÉ ERNESTO VASCONCELOS	856,00	1.229,14
	Totalização da Propriedade em R\$		373,14			856,00	1.229,14
ENTI-172	PEDRO ELIZEU SOBRINHO	5,0808	2.264,48	ENTI-1721	PEDRO ELIZEU SOBRINHO	1.803,60	4.068,08
	Totalização da Propriedade em R\$		2.264,48			1.803,60	4.068,08
ENTI-173	BENEDITO ELIZEU VASCONCELOS	4,7161	2.179,34	ENTI-1731	BENEDITO ELIZEU VASCONCELOS	1.443,20	3.622,54
	Totalização da Propriedade em R\$		2.179,34			1.443,20	3.622,54
ENTI-174	CLAUDIONOR PEREIRA TELES	15,0145	1.561,45	ENTI-1741	CLAUDIONOR PEREIRA TELES	14.067,15	15.568,60
	Totalização da Propriedade em R\$		1.561,45			14.067,15	15.568,60
ENTI-175	ANTÔNIO DE SÁ ANGELIM	2,7378	273,78	ENTI-1751	ANTÔNIO DE SÁ ANGELIM	1.621,18	1.894,88
	Totalização da Propriedade em R\$		273,78			1.621,18	1.894,88
ENTI-1751	ANTÔNIO DE SÁ ANGELIM	0,1400	14,00			0,00	14,00
	Totalização da Propriedade em R\$		14,00				
ENTI-176	JOSÉ DE BARROS FILHO	2,5594	255,94			0,00	255,94
	Totalização da Propriedade em R\$		255,94				
ENTI-177	ANTÔNIO DE ALVES LEITE	8,4153	841,53			0,00	841,53
	Totalização da Propriedade em R\$		841,53				








MINISTÉRIO DA INTEGRAÇÃO NACIONAL  
PROJETO DE INTEGRAÇÃO DO RIO SÃO FRANCISCO COM  
BACIAS HIDROGRÁFICAS DO NORDESTE SETENTRIONAL

LOCALIZAÇÃO: EIXO NORTE TRECHO I (FAIXA DE CANAL)

FOLHA  
913

SPATA/ODIB/CGUEMI  
FLS. 68  
RUB

Código	Proprietário	Área da Terra (ha)	Valor da Terra (R\$)	Código	Benefeitor	Valor das Benefeitorias (R\$)	Valor Total (R\$)
ENTI-178	SEVERINA ALVES VASCONCELOS	4,1913	419,13	ENTI-1781	SEVERINA ALVES VASCONCELOS	276,89	689,73
	Totalização da Propriedade em R\$		419,13			276,89	689,73
ENTI-179	BENEDITO ELIZEU DE VASCONCELOS	16,3881	4.769,97	ENTI-1791	BENEDITO ELIZEU DE VASCONCELOS	3.148,88	7.858,77
	Totalização da Propriedade em R\$		4.769,97			3.148,88	7.858,77
ENTI-180	NELSON ALVES CAVALCANTE	25,6751	17.548,62	ENTI-1801	NELSON ALVES CAVALCANTE	41.573,93	59.122,55
	Totalização da Propriedade em R\$		17.548,62			41.573,93	59.122,55
ENTI-181	JOSÉ ELIZEU DE VASCONCELOS	7,8998	1.467,20	ENTI-1811	JOSÉ ELIZEU DE VASCONCELOS	852,60	2.319,86
	Totalização da Propriedade em R\$		1.467,20			852,60	2.319,86
ENTI-182	ALBERTINA RAMOS DE SÁ	4,0811	406,11	ENTI-1821	ALBERTINA RAMOS DE SÁ	446,80	852,71
	Totalização da Propriedade em R\$		406,11			446,80	852,71
ENTI-183	EUFRÁSIO JOSÉ DE SÁ	22,2324	6.532,88	ENTI-1831	EUFRÁSIO JOSÉ DE SÁ	1.995,88	6.527,88
	Totalização da Propriedade em R\$		6.532,88			1.995,88	6.527,88
ENTI-184	ANTÔNIO JOAQUIM DE VASCONCELOS	1,8798	326,42	ENTI-1841	ANTÔNIO JOAQUIM DE VASCONCELOS	2.272,40	2.600,62
	Totalização da Propriedade em R\$		326,42			2.272,40	2.600,62
ENTI-1841	ANTÔNIO JOAQUIM DE VASCONCELOS	13,6109	1.361,00			0,00	1.361,00
	Totalização da Propriedade em R\$		1.361,00				
ENTI-185	ANTÔNIO ALVES LEITE	8,7940	675,40	ENTI-1851	ANTÔNIO ALVES LEITE	2.153,50	3.028,90
	Totalização da Propriedade em R\$		675,40			2.153,50	3.028,90
ENTI-186	EURICO PARENTE MUNIZ	29,9998	2.996,00	ENTI-1861	EURICO PARENTE MUNIZ	10.624,10	13.629,10
	Totalização da Propriedade em R\$		2.996,00			10.624,10	13.629,10
ENTI-187	ESPÓLIO AUDÍLIO ROCHA SAMPAIO	125,8886	21.592,14	ENTI-1871	ESPÓLIO AUDÍLIO ROCHA SAMPAIO	1.122,02	22.714,16
	Totalização da Propriedade em R\$		21.592,14			1.122,02	22.714,16
ENTI-188	ELSON VIDAL DE OLIVEIRA	71,8846	38.696,53	ENTI-1881	ELSON VIDAL DE OLIVEIRA	70.495,96	109.185,59
	Totalização da Propriedade em R\$		38.696,53			70.495,96	109.185,59
ENTI-189	JOSÉ TAVARES DE SÁ	44,8127	5.523,57	ENTI-1891	JOSÉ TAVARES DE SÁ	13.766,52	19.232,89
	Totalização da Propriedade em R\$		5.523,57			13.766,52	19.232,89
ENTI-190	PEDRO ALVES GONDIM	5,4334	543,34	ENTI-1901	PEDRO ALVES GONDIM	1.316,76	1.860,84
	Totalização da Propriedade em R\$		543,34			1.316,76	1.860,84
ENTI-191	FRANCISCO ALVES SOBRINHO	6,6760	667,60	ENTI-1911	FRANCISCO ALVES SOBRINHO	872,30	1.639,90
	Totalização da Propriedade em R\$		667,60			872,30	1.639,90
ENTI-192	FRANCISCO COELHO GOMES	5,0918	509,18	ENTI-1921	FRANCISCO COELHO GOMES	3.433,15	3.942,33
	Totalização da Propriedade em R\$		509,18			3.433,15	3.942,33
ENTI-193	EDVALDO CANEJO DO AMARAL SOBRINHO	4,0986	409,86	ENTI-1931	EDVALDO CANEJO DO AMARAL SOBRINHO	3.672,00	3.472,66
	Totalização da Propriedade em R\$		409,86			3.672,00	3.472,66
ENTI-194	FRANCISCO DE ASSIS NETO	2,5982	259,92	ENTI-1941	FRANCISCO DE ASSIS NETO	771,80	1.031,72
	Totalização da Propriedade em R\$		259,92			771,80	1.031,72
ENTI-195	AURELIANO SILVA CARVALHO	1,8860	188,88	ENTI-1951	AURELIANO SILVA CARVALHO	2.355,20	2.535,20
	Totalização da Propriedade em R\$		188,88			2.355,20	2.535,20
ENTI-196	MANOEL BERNARDINO DOS SANTOS	7,1616	716,16	ENTI-1961	MANOEL BERNARDINO DOS SANTOS	1.545,00	2.255,76
	Totalização da Propriedade em R\$		716,16			1.545,00	2.255,76
ENTI-197	JOSÉ ALVES GONDIM SOTA FILHO	53,1315	5.313,15	ENTI-1971	JOSÉ ALVES GONDIM SOTA FILHO	3.854,78	8.967,85
	Totalização da Propriedade em R\$		5.313,15			3.854,78	8.967,85
ENTI-198	JOAQUIM OTACÍLIO SALMENTO	21,5210	2.152,10	ENTI-1981	JOAQUIM OTACÍLIO SALMENTO	586,75	2.748,85
	Totalização da Propriedade em R\$		2.152,10			586,75	2.748,85
ENTI-199	EUSTÁQUIO NEVES DE ARAÚJO	8,1208	812,68	ENTI-1991	EUSTÁQUIO NEVES DE ARAÚJO	1.767,80	2.579,68
	Totalização da Propriedade em R\$		812,68			1.767,80	2.579,68
ENTI-200	PEDRO ALVES GONDIM	68,6179	11.305,29	ENTI-2001	PEDRO ALVES GONDIM	1.545,60	12.850,89
	Totalização da Propriedade em R\$		11.305,29			1.545,60	12.850,89
ENTI-201	DORIVAL LEITE DE FIGUEIREDO	4,3894	774,12	ENTI-2011	DORIVAL LEITE DE FIGUEIREDO	869,00	1.743,12
	Totalização da Propriedade em R\$		774,12			869,00	1.743,12
ENTI-202	ESPÓLIO DE JOSÉ LEITE DA ROCHA	8,7445	674,45			0,00	674,45
	Totalização da Propriedade em R\$		674,45				
ENTI-203	DJANILSON GONDIM DA SILVA	4,0249	402,49			0,00	402,49
	Totalização da Propriedade em R\$		402,49				
ENTI-204	ESPÓLIO DE JOÃO BERNARDINO	1,1388	113,88			0,00	113,88
	Totalização da Propriedade em R\$		113,88				







MINISTÉRIO DA INTEGRAÇÃO NACIONAL  
PROJETO DE INTEGRAÇÃO DO RIO SÃO FRANCISCO COM  
BACIAS HIDROGRÁFICAS DO NORDESTE SETENTRIONAL

LOCALIZAÇÃO: EIXO NORTE TRECHO I (FAIXA DE CANAL)

POLHA  
8/12

Código	Proprietário	Área da Terra (ha)	Valor da Terra (R\$)	Código	Benfeitor	Valor das Benfeitorias (R\$)	Valor Total (R\$)
ENTI-205	EZAQUEL DE SOUZA	3,2872	328,72				
	Totalização da Propriedade em R\$		328,72			0,00	328,72
ENTI-206	MANOEL JACINTO DE SOUZA	1,1646	116,46				
	Totalização da Propriedade em R\$		116,46			0,00	116,46
ENTI-207	ESP. FRANCISCO ELIZEU DE VASCONCELOS	23,3674	2.336,74				
	Totalização da Propriedade em R\$		2.336,74			0,00	2.336,74
ENTI-208	DIVAL GONDIM DA SILVA	12,4170	1.241,70				
	Totalização da Propriedade em R\$		1.241,70			0,00	1.241,70
ENTI-209	LUIZ ANTÔNIO MATIAS	2,7647	276,47				
	Totalização da Propriedade em R\$		276,47			0,00	276,47
ENTI-210	EXPEDITO MATIAS LEITE	2,1253	212,53				
	Totalização da Propriedade em R\$		212,53			0,00	212,53
ENTI-211	RICARDO JOSÉ MATIAS LEITE	1,1973	119,73				
	Totalização da Propriedade em R\$		119,73			0,00	119,73
ENTI-212	LUIZ ANTÔNIO MATIAS	1,3699	136,99				
	Totalização da Propriedade em R\$		136,99			0,00	136,99
ENTI-213	ESPÓLIO DIÓGENES MATIAS LEITE	9,7737	977,37				
	Totalização da Propriedade em R\$		977,37			0,00	977,37
ENTI-214	JOSÉ MATIAS SOBRINHO	17,4313	1.743,13	ENTI-2141	JOSÉ MATIAS SOBRINHO	586,58	2.329,71
	Totalização da Propriedade em R\$		1.743,13			586,58	2.329,71
ENTI-215	MANOEL ALVES FERREIRA	3,4252	342,52	ENTI-2151	MANOEL ALVES FERREIRA	446,60	789,12
	Totalização da Propriedade em R\$		342,52			446,60	789,12
ENTI-216	ESPÓLIO ANTÔNIO ESEBELINO BEZERRA	22,8296	2.282,96				
	Totalização da Propriedade em R\$		2.282,96			0,00	2.282,96
ENTI-217	MANOEL FERREIRA DE OLIVEIRA	11,3300	9.947,42	ENTI-2171	MANOEL FERREIRA DE OLIVEIRA	10.947,42	20.309,12
	Totalização da Propriedade em R\$		9.947,42			10.947,42	20.309,12
ENTI-218	CÂNDIDO GOLÇALVES SOBRINHO	1,6600	874,01	ENTI-2181	CÂNDIDO GOLÇALVES SOBRINHO	3.298,26	4.172,27
	Totalização da Propriedade em R\$		874,01			3.298,26	4.172,27
ENTI-219	LUIZ ANTÔNIO BARBOSA	1,3900	673,67	ENTI-2191	LUIZ ANTÔNIO BARBOSA	2.642,74	3.316,41
	Totalização da Propriedade em R\$		673,67			2.642,74	3.316,41
ENTI-220	JOSÉ FERREIRA DE ALENCAR	2,3598	715,01	ENTI-2201	JOSÉ FERREIRA DE ALENCAR	2.884,96	3.599,97
	Totalização da Propriedade em R\$		715,01			2.884,96	3.599,97
ENTI-221	JOÃO MATIAS ANGELO	7,6586	3.587,90	ENTI-2211	JOÃO MATIAS ANGELO	2.451,61	6.039,51
	Totalização da Propriedade em R\$		3.587,90			2.451,61	6.039,51
ENTI-222	CÂNDIDO GOLÇALVES SOBRINHO	2,5666	935,73	ENTI-2221	CÂNDIDO GOLÇALVES SOBRINHO	3.340,26	4.275,99
	Totalização da Propriedade em R\$		935,73			3.340,26	4.275,99
ENTI-223	LUIZ ANTÔNIO BARBOSA	2,1600	1.932,87	ENTI-2231	LUIZ ANTÔNIO BARBOSA	4.993,68	6.926,55
	Totalização da Propriedade em R\$		1.932,87			4.993,68	6.926,55
ENTI-224	ESPÓLIO SEBASTIÃO PEREIRA DA SILVA	9,4800	9.977,75	ENTI-2241	ESPÓLIO SEBASTIÃO PEREIRA DA SILVA	11.954,76	21.932,51
	Totalização da Propriedade em R\$		9.977,75			11.954,76	21.932,51
ENTI-225	MARIA ROSALINA ALVES	0,6181	61,81				
	Totalização da Propriedade em R\$		61,81			0,00	61,81
ENTI-226	FRANCISCO EDNALDO ROCHA	3,0300	1.484,80	ENTI-2261	FRANCISCO EDNALDO ROCHA	1.484,80	2.969,60
	Totalização da Propriedade em R\$		1.484,80			1.484,80	2.969,60
ENTI-227	PEDRO PAULO GOMES DA SILVA	0,3138	31,38	ENTI-2271	PEDRO PAULO GOMES DA SILVA	533,72	565,10
	Totalização da Propriedade em R\$		31,38			533,72	565,10
ENTI-228	ESPEDITO FERREIRA DE ARAÚJO	2,9199	1.539,02	ENTI-2281	ESPEDITO FERREIRA DE ARAÚJO	6.887,17	8.426,19
	Totalização da Propriedade em R\$		1.539,02			6.887,17	8.426,19
ENTI-229	RICARDO ZACARIAS DA SILVA	0,7588	75,88	ENTI-2291	RICARDO ZACARIAS DA SILVA	956,86	1.032,74
	Totalização da Propriedade em R\$		75,88	ENTI-229A	FRANCISCO RICARDO DA SILVA	9.765,10	10.799,84
						10.723,96	10.799,84
ENTI-230	MANOEL ANTÔNIO DA SILVA	4,0112	401,12	ENTI-2301	MANOEL ANTÔNIO DA SILVA	18.331,28	18.732,40
	Totalização da Propriedade em R\$		401,12			18.331,28	18.732,40
ENTI-231	JOAQUIM PEREIRA LIMA	2,1236	212,36	ENTI-2311	JOAQUIM PEREIRA LIMA	7.236,04	7.448,40
	Totalização da Propriedade em R\$		212,36			7.236,04	7.448,40
ENTI-232	ODENA FERREIRA ROCHA	2,3289	232,09	ENTI-2321	ODENA FERREIRA ROCHA	1.587,28	1.819,29
	Totalização da Propriedade em R\$		232,09			1.587,28	1.819,29







**MINISTÉRIO DA INTEGRAÇÃO NACIONAL**  
**PROJETO DE INTEGRAÇÃO DO RIO SÃO FRANCISCO COM**  
**BACIAS HIDROGRÁFICAS DO NORDESTE SETENTRIONAL**

**LOCALIZAÇÃO: EIXO NORTE TRECHO I (FAIXA DE CANAL)**

Código	Proprietário	Área da Terra (ha)	Valor da Terra (R\$)	Código	Benefeitor	Valor das Beneficências (R\$)	Valor Total (R\$)
ENTI-233	MANOEL PEREIRA ANGELO	2,5841	250,41	ENTI-2331	MANOEL PEREIRA ANGELO	4.499,57	4.749,98
	Totalização da Propriedade em R\$		250,41			4.499,57	4.749,98
ENTI-234	LUIZ SOARES DA COSTA	2,5434	254,34	ENTI-2341	LUIZ SOARES DA COSTA	1.914,30	1.268,64
	Totalização da Propriedade em R\$		254,34			1.914,30	1.268,64
ENTI-235	CARLOS ANGELO FERREIRA	4,7151	471,51	ENTI-2351	CARLOS ANGELO FERREIRA	7.321,72	7.793,23
	Totalização da Propriedade em R\$		471,51			7.321,72	7.793,23
ENTI-236	PEDRO ANGELO SOBRINHO	5,5434	554,34	ENTI-2361	PEDRO ANGELO SOBRINHO	2.462,80	3.017,14
	Totalização da Propriedade em R\$		554,34			2.462,80	3.017,14
ENTI-237	HORÁCIO MATIAS DANTAS	1,2890	128,90	ENTI-2371	HORÁCIO MATIAS DANTAS	2.407,83	2.536,73
	Totalização da Propriedade em R\$		128,90			2.407,83	2.536,73
ENTI-238	JOÃO XAVIER DE LIMA	0,7838	78,38	ENTI-2381	JOÃO XAVIER DE LIMA	2.966,86	2.645,18
				ENTI-238A	PEDRO SALUSTIANO DA ROCHA	2.920,89	
				ENTI-238B	MARIA ANGELO LEITE SOUSA	5.143,87	
				ENTI-238C	ADONIAS LUIZ GONÇALVES	3.169,01	
				ENTI-238D	JOSÉ ANTERO DO NASCIMENTO	10.820,66	
				ENTI-238E	VALDEMAR	3.502,57	
	Totalização da Propriedade em R\$		78,38			28.131,09	28.209,47
ENTI-239	LUIZ LEITE MATIAS	0,2419	24,19	ENTI-2391	LUIZ LEITE MATIAS	8.788,37	8.810,56
				ENTI-239A	PEDRO LUIZ FIRMINO	2.016,58	
	Totalização da Propriedade em R\$		24,19			10.804,95	10.827,14
ENTI-240	LUIZ PEREIRA BARBOSA	0,6887	48,87	ENTI-2401	LUIZ PEREIRA BARBOSA	742,40	789,27
	Totalização da Propriedade em R\$		48,87			742,40	789,27
ENTI-241	JOÃO XAVIER DE LIMA	0,4920	49,20	ENTI-2411	JOÃO XAVIER DE LIMA	883,96	924,16
	Totalização da Propriedade em R\$		49,20			883,96	924,16
ENTI-242	ESP. DE PEDRO MATIAS	0,4768	47,68	ENTI-2421	ESP. DE PEDRO MATIAS	1.587,20	1.635,88
				ENTI-242A	MARIA FERREIRA GOMES	9.391,21	
				ENTI-242B	MARCOS	6.638,94	
				ENTI-242C	JOCELIO ULISSES FILHO	6.416,30	
				ENTI-242D	JOSÉ FERREIRA DOS SANTOS	3.981,15	
				ENTI-242E	MARIA JOSEFA FERREIRA	2.848,94	
				ENTI-242F	ANTÔNIO SOUZA DA SILVA	4.183,65	
				ENTI-242G	EDIGAR SOUSA DA SILVA	6.417,12	
				ENTI-242H	FRANCISCO RAIMUNDO FELICIANO	2.217,76	
				ENTI-242I	SEVERINO FRANCISCO DOS SANTOS	6.295,22	
	Totalização da Propriedade em R\$		47,68			51.885,46	51.933,33
ENTI-243	ANTÔNIO SOARES FILHO	1,6767	167,67	ENTI-2431	ANTÔNIO SOARES FILHO	4.825,44	4.993,11
				ENTI-243A	ALEX FERRERA GOMES SOUZA	1.527,99	
	Totalização da Propriedade em R\$		167,67			6.353,43	6.821,07
ENTI-244	OTACÍLIO ANGELO LEITE	2,8291	282,91	ENTI-2441	OTACÍLIO ANGELO LEITE	2.445,77	2.712,68
	Totalização da Propriedade em R\$		282,91			2.445,77	2.712,68
ENTI-245	MANOEL ANGELO SOBRINHO	3,0862	308,62	ENTI-2451	MANOEL ANGELO SOBRINHO	3.413,57	3.720,19
	Totalização da Propriedade em R\$		308,62			3.413,57	3.720,19
ENTI-246	MARIA MARIQUEZA LEITE	3,5781	357,81	ENTI-2461	MARIA MARIQUEZA LEITE	2.889,97	3.257,78
	Totalização da Propriedade em R\$		357,81			2.889,97	3.257,78
ENTI-247	OTACÍLIO ANGELO LEITE	5,2726	527,26	ENTI-2471	OTACÍLIO ANGELO LEITE	2.713,60	3.248,85
	Totalização da Propriedade em R\$		527,26			2.713,60	3.248,85
ENTI-248	MARIA MARIQUEZA LEITE	0,2037	20,37	ENTI-2481	MARIA MARIQUEZA LEITE	435,20	455,57
	Totalização da Propriedade em R\$		20,37			435,20	455,57
ENTI-249	ALUISSIO DA ABALARA	6,8506	685,06	ENTI-2491	ALUISSIO DA ABALARA	1.126,40	1.811,46
	Totalização da Propriedade em R\$		685,06			1.126,40	1.811,46
ENTI-250	MARIA MARIQUEZA LEITE	5,8331	583,31	ENTI-2501	MARIA MARIQUEZA LEITE	1.843,20	2.426,51
	Totalização da Propriedade em R\$		583,31			1.843,20	2.426,51
ENTI-251	MANOEL ANGELO SOBRINHO	2,2358	223,58	ENTI-2511	MANOEL ANGELO SOBRINHO	2.889,20	2.322,78
	Totalização da Propriedade em R\$		223,58			2.889,20	2.322,78
ENTI-252	PEDRO MATIAS DE OLIVEIRA	17,1951	1.719,51	ENTI-2521	PEDRO MATIAS DE OLIVEIRA	20.594,96	22.314,47
	Totalização da Propriedade em R\$		1.719,51			20.594,96	22.314,47



THE BACONVILLE FISHING CLUB

Year	Month	Day	Species	Quantity	Remarks
1900	Jan	1	Bluegill	10	
1900	Jan	2	Bluegill	15	
1900	Jan	3	Bluegill	20	
1900	Jan	4	Bluegill	25	
1900	Jan	5	Bluegill	30	
1900	Jan	6	Bluegill	35	
1900	Jan	7	Bluegill	40	
1900	Jan	8	Bluegill	45	
1900	Jan	9	Bluegill	50	
1900	Jan	10	Bluegill	55	
1900	Jan	11	Bluegill	60	
1900	Jan	12	Bluegill	65	
1900	Jan	13	Bluegill	70	
1900	Jan	14	Bluegill	75	
1900	Jan	15	Bluegill	80	
1900	Jan	16	Bluegill	85	
1900	Jan	17	Bluegill	90	
1900	Jan	18	Bluegill	95	
1900	Jan	19	Bluegill	100	
1900	Jan	20	Bluegill	105	
1900	Jan	21	Bluegill	110	
1900	Jan	22	Bluegill	115	
1900	Jan	23	Bluegill	120	
1900	Jan	24	Bluegill	125	
1900	Jan	25	Bluegill	130	
1900	Jan	26	Bluegill	135	
1900	Jan	27	Bluegill	140	
1900	Jan	28	Bluegill	145	
1900	Jan	29	Bluegill	150	
1900	Jan	30	Bluegill	155	
1900	Jan	31	Bluegill	160	
1900	Feb	1	Bluegill	165	
1900	Feb	2	Bluegill	170	
1900	Feb	3	Bluegill	175	
1900	Feb	4	Bluegill	180	
1900	Feb	5	Bluegill	185	
1900	Feb	6	Bluegill	190	
1900	Feb	7	Bluegill	195	
1900	Feb	8	Bluegill	200	
1900	Feb	9	Bluegill	205	
1900	Feb	10	Bluegill	210	
1900	Feb	11	Bluegill	215	
1900	Feb	12	Bluegill	220	
1900	Feb	13	Bluegill	225	
1900	Feb	14	Bluegill	230	
1900	Feb	15	Bluegill	235	
1900	Feb	16	Bluegill	240	
1900	Feb	17	Bluegill	245	
1900	Feb	18	Bluegill	250	
1900	Feb	19	Bluegill	255	
1900	Feb	20	Bluegill	260	
1900	Feb	21	Bluegill	265	
1900	Feb	22	Bluegill	270	
1900	Feb	23	Bluegill	275	
1900	Feb	24	Bluegill	280	
1900	Feb	25	Bluegill	285	
1900	Feb	26	Bluegill	290	
1900	Feb	27	Bluegill	295	
1900	Feb	28	Bluegill	300	
1900	Feb	29	Bluegill	305	
1900	Feb	30	Bluegill	310	
1900	Mar	1	Bluegill	315	
1900	Mar	2	Bluegill	320	
1900	Mar	3	Bluegill	325	
1900	Mar	4	Bluegill	330	
1900	Mar	5	Bluegill	335	
1900	Mar	6	Bluegill	340	
1900	Mar	7	Bluegill	345	
1900	Mar	8	Bluegill	350	
1900	Mar	9	Bluegill	355	
1900	Mar	10	Bluegill	360	
1900	Mar	11	Bluegill	365	
1900	Mar	12	Bluegill	370	
1900	Mar	13	Bluegill	375	
1900	Mar	14	Bluegill	380	
1900	Mar	15	Bluegill	385	
1900	Mar	16	Bluegill	390	
1900	Mar	17	Bluegill	395	
1900	Mar	18	Bluegill	400	
1900	Mar	19	Bluegill	405	
1900	Mar	20	Bluegill	410	
1900	Mar	21	Bluegill	415	
1900	Mar	22	Bluegill	420	
1900	Mar	23	Bluegill	425	
1900	Mar	24	Bluegill	430	
1900	Mar	25	Bluegill	435	
1900	Mar	26	Bluegill	440	
1900	Mar	27	Bluegill	445	
1900	Mar	28	Bluegill	450	
1900	Mar	29	Bluegill	455	
1900	Mar	30	Bluegill	460	
1900	Mar	31	Bluegill	465	
1900	Apr	1	Bluegill	470	
1900	Apr	2	Bluegill	475	
1900	Apr	3	Bluegill	480	
1900	Apr	4	Bluegill	485	
1900	Apr	5	Bluegill	490	
1900	Apr	6	Bluegill	495	
1900	Apr	7	Bluegill	500	
1900	Apr	8	Bluegill	505	
1900	Apr	9	Bluegill	510	
1900	Apr	10	Bluegill	515	
1900	Apr	11	Bluegill	520	
1900	Apr	12	Bluegill	525	
1900	Apr	13	Bluegill	530	
1900	Apr	14	Bluegill	535	
1900	Apr	15	Bluegill	540	
1900	Apr	16	Bluegill	545	
1900	Apr	17	Bluegill	550	
1900	Apr	18	Bluegill	555	
1900	Apr	19	Bluegill	560	
1900	Apr	20	Bluegill	565	
1900	Apr	21	Bluegill	570	
1900	Apr	22	Bluegill	575	
1900	Apr	23	Bluegill	580	
1900	Apr	24	Bluegill	585	
1900	Apr	25	Bluegill	590	
1900	Apr	26	Bluegill	595	
1900	Apr	27	Bluegill	600	
1900	Apr	28	Bluegill	605	
1900	Apr	29	Bluegill	610	
1900	Apr	30	Bluegill	615	
1900	May	1	Bluegill	620	
1900	May	2	Bluegill	625	
1900	May	3	Bluegill	630	
1900	May	4	Bluegill	635	
1900	May	5	Bluegill	640	
1900	May	6	Bluegill	645	
1900	May	7	Bluegill	650	
1900	May	8	Bluegill	655	
1900	May	9	Bluegill	660	
1900	May	10	Bluegill	665	
1900	May	11	Bluegill	670	
1900	May	12	Bluegill	675	
1900	May	13	Bluegill	680	
1900	May	14	Bluegill	685	
1900	May	15	Bluegill	690	
1900	May	16	Bluegill	695	
1900	May	17	Bluegill	700	
1900	May	18	Bluegill	705	
1900	May	19	Bluegill	710	
1900	May	20	Bluegill	715	
1900	May	21	Bluegill	720	
1900	May	22	Bluegill	725	
1900	May	23	Bluegill	730	
1900	May	24	Bluegill	735	
1900	May	25	Bluegill	740	
1900	May	26	Bluegill	745	
1900	May	27	Bluegill	750	
1900	May	28	Bluegill	755	
1900	May	29	Bluegill	760	
1900	May	30	Bluegill	765	
1900	May	31	Bluegill	770	
1900	Jun	1	Bluegill	775	
1900	Jun	2	Bluegill	780	
1900	Jun	3	Bluegill	785	
1900	Jun	4	Bluegill	790	
1900	Jun	5	Bluegill	795	
1900	Jun	6	Bluegill	800	
1900	Jun	7	Bluegill	805	
1900	Jun	8	Bluegill	810	
1900	Jun	9	Bluegill	815	
1900	Jun	10	Bluegill	820	
1900	Jun	11	Bluegill	825	
1900	Jun	12	Bluegill	830	
1900	Jun	13	Bluegill	835	
1900	Jun	14	Bluegill	840	
1900	Jun	15	Bluegill	845	
1900	Jun	16	Bluegill	850	
1900	Jun	17	Bluegill	855	
1900	Jun	18	Bluegill	860	
1900	Jun	19	Bluegill	865	
1900	Jun	20	Bluegill	870	
1900	Jun	21	Bluegill	875	
1900	Jun	22	Bluegill	880	
1900	Jun	23	Bluegill	885	
1900	Jun	24	Bluegill	890	
1900	Jun	25	Bluegill	895	
1900	Jun	26	Bluegill	900	
1900	Jun	27	Bluegill	905	
1900	Jun	28	Bluegill	910	
1900	Jun	29	Bluegill	915	
1900	Jun	30	Bluegill	920	
1900	Jul	1	Bluegill	925	
1900	Jul	2	Bluegill	930	
1900	Jul	3	Bluegill	935	
1900	Jul	4	Bluegill	940	
1900	Jul	5	Bluegill	945	
1900	Jul	6	Bluegill	950	
1900	Jul	7	Bluegill	955	
1900	Jul	8	Bluegill	960	
1900	Jul	9	Bluegill	965	
1900	Jul	10	Bluegill	970	
1900	Jul	11	Bluegill	975	
1900	Jul	12	Bluegill	980	
1900	Jul	13	Bluegill	985	
1900	Jul	14	Bluegill	990	
1900	Jul	15	Bluegill	995	
1900	Jul	16	Bluegill	1000	
1900	Jul	17	Bluegill	1005	
1900	Jul	18	Bluegill	1010	
1900	Jul	19	Bluegill	1015	
1900	Jul	20	Bluegill	1020	
1900	Jul	21	Bluegill	1025	
1900	Jul	22	Bluegill	1030	
1900	Jul	23	Bluegill	1035	
1900	Jul	24	Bluegill	1040	
1900	Jul	25	Bluegill	1045	
1900	Jul	26	Bluegill	1050	
1900	Jul	27	Bluegill	1055	
1900	Jul	28	Bluegill	1060	
1900	Jul	29	Bluegill	1065	
1900	Jul	30	Bluegill	1070	
1900	Jul	31	Bluegill	1075	
1900	Aug	1	Bluegill	1080	
1900	Aug	2	Bluegill	1085	
1900	Aug	3	Bluegill	1090	
1900	Aug	4	Bluegill	1095	
1900	Aug	5	Bluegill	1100	
1900	Aug	6	Bluegill	1105	
1900	Aug	7	Bluegill	1110	
1900	Aug	8	Bluegill	1115	
1900	Aug	9	Bluegill	1120	
1900	Aug	10	Bluegill	1125	
1900	Aug	11	Bluegill	1130	
1900	Aug	12	Bluegill	1135	
1900	Aug	13	Bluegill	1140	
1900	Aug	14	Bluegill	1145	
1900	Aug	15	Bluegill	1150	
1900	Aug	16	Bluegill	1155	
1900	Aug	17	Bluegill	1160	
1900	Aug	18	Bluegill	1165	
1900	Aug	19	Bluegill	1170	
1900	Aug	20	Bluegill	1175	
1900	Aug	21	Bluegill	1180	
1900	Aug	22	Bluegill	1185	
1900	Aug	23	Bluegill	1190	
1900	Aug	24	Bluegill	1195	
1900	Aug	25	Bluegill	1200	
1900	Aug	26	Bluegill	1205	
1900	Aug	27	Bluegill	1210	
1900	Aug	28	Bluegill	1215	
1900	Aug	29	Bluegill	1220	
1900	Aug	30	Bluegill	1225	
1900	Aug	31	Bluegill	1230	
1900	Sep	1	Bluegill	1235	
1900	Sep	2	Bluegill	1240	
1900	Sep	3	Bluegill	1245	
1900	Sep	4	Bluegill	1250	
1900	Sep	5	Bluegill	1255	
1900	Sep	6	Bluegill	1260	
1900	Sep	7	Bluegill	1265	
1900	Sep	8	Bluegill	1270	
1900	Sep	9	Bluegill	1275	
1900	Sep	10	Bluegill	1280	
1900	Sep	11	Bluegill	1285	
1900	Sep	12	Bluegill	1290	
1900	Sep	13	Bluegill	1295	
1900	Sep	14	Bluegill	1300	
1900	Sep	15	Bluegill	1305	
1900	Sep	16	Bluegill	1310	
1900	Sep	17	Bluegill	1315	
1900	Sep	18	Bluegill	1320	
1900	Sep	19	Bluegill	1325	
1900	Sep	20	Bluegill	1330	
1900	Sep	21	Bluegill	1335	
1900	Sep	22	Bluegill	1340	
1900	Sep	23</			




MINISTÉRIO DA INTEGRAÇÃO NACIONAL  
PROJETO DE INTEGRAÇÃO DO RIO SÃO FRANCISCO COM  
BACIAS HIDROGRÁFICAS DO NORDESTE SETENTRIONAL

LOCALIZAÇÃO: EIXO NORTE TRECHO I (FAIXA DE CANAL)



Código	Proprietário	Área da Terra (ha)	Valor da Terra (R\$)	Código	Benefeitor	Valor das Benefeitorias (R\$)	Valor Total (R\$)
ENTI-253	FRANCISCO MATIAS DE OLIVEIRA	3,0500	295,99	ENTI-2531	FRANCISCO MATIAS DE OLIVEIRA	1.136,10	1.341,10
	Totalização da Propriedade em R\$		295,99			1.136,10	1.341,10
ENTI-254	FRANCISCO FERREIRA DE OLIVEIRA	0,3600	60,60	ENTI-2541	FRANCISCO FERREIRA DE OLIVEIRA	1.136,10	1.216,10
	Totalização da Propriedade em R\$		60,60			1.136,10	1.216,10
ENTI-255	JEOVÁ MATIAS CAVALCANTE	2,6200	262,00	ENTI-2551	JEOVÁ MATIAS CAVALCANTE	1.244,30	1.506,30
	Totalização da Propriedade em R\$		262,00			1.244,30	1.506,30
ENTI-256	JOÃO GENUINO MATIAS	12,9900	1.299,00	ENTI-2561	JOÃO GENUINO MATIAS	6.948,75	8.247,75
	Totalização da Propriedade em R\$		1.299,00			6.948,75	8.247,75
ENTI-257	JOÃO GENUINO MATIAS	4,2500	425,00	ENTI-2571	JOÃO GENUINO MATIAS	45.180,65	45.585,65
				ENTI-257A	CÍCERO BEZERRA MATIAS	11.715,32	
				ENTI-257B	ANTÔNIO MATIA BENTO	18.181,28	
	Totalização da Propriedade em R\$		425,00			67.557,26	67.482,26
ENTI-258	RONALDO FERREIRA ROCHA	14,8700	1.487,00	ENTI-2581	RONALDO FERREIRA ROCHA	1.412,30	2.899,30
				ENTI-258A	CÍCERO RODRIGUES LIMA	11.368,42	
				ENTI-258B	MANOEL RODRIGUES DE LIMA	4.425,42	
	Totalização da Propriedade em R\$		1.487,00			17.209,77	18.696,77
ENTI-2581	RONALDO FERREIRA ROCHA	9,7600	976,00			0,00	976,00
	Totalização da Propriedade em R\$		976,00				
ENTI-259	OTACIANO FERREIRA DANTAS	5,5000	558,00	ENTI-2591	OTACIANO FERREIRA DANTAS	849,28	1.287,28
	Totalização da Propriedade em R\$		558,00			849,28	1.287,28
ENTI-260	GERALDO JORGE DOS SANTOS	1,6400	164,00	ENTI-2601	GERALDO JORGE DOS SANTOS	486,96	650,96
	Totalização da Propriedade em R\$		164,00			486,96	650,96
ENTI-261	JOSÉ CARVALHO DOS SANTOS DANTAS	5,7200	572,00	ENTI-2611	JOSÉ CARVALHO DOS SANTOS DANTAS	712,50	1.284,50
	Totalização da Propriedade em R\$		572,00			712,50	1.284,50
ENTI-262	ANTÔNIO FERREIRA DANTAS	5,8600	586,00	ENTI-2621	ANTÔNIO FERREIRA DANTAS	883,50	1.469,50
	Totalização da Propriedade em R\$		586,00			883,50	1.469,50
ENTI-263	ANTÔNIO MIRANDA DA SILVA DOS SANTOS	1,1200	712,00	ENTI-2631	ANTÔNIO MIRANDA DA SILVA DOS SANTOS	432,88	1.144,88
	Totalização da Propriedade em R\$		712,00			432,88	1.144,88
ENTI-264	JOÃO CESÁRIO NETO GOMES	4,7700	477,00	ENTI-2641	JOÃO CESÁRIO NETO GOMES	1.136,18	1.613,18
	Totalização da Propriedade em R\$		477,00			1.136,18	1.613,18
ENTI-265	JUAREZ SOUZA DE BARROS	7,0500	4.227,53	ENTI-2651	JUAREZ SOUZA DE BARROS	1.254,00	5.481,53
	Totalização da Propriedade em R\$		4.227,53			1.254,00	5.481,53
ENTI-266	OTÁVIO CESARIANO DO NASCIMENTO	3,1800	318,00	ENTI-2661	OTÁVIO CESARIANO DO NASCIMENTO	649,20	967,20
	Totalização da Propriedade em R\$		318,00			649,20	967,20
ENTI-267	CÍCERO CESÁRIO DO NASCIMENTO	0,8600	86,00	ENTI-2671	CÍCERO CESÁRIO DO NASCIMENTO	873,80	1.059,80
	Totalização da Propriedade em R\$		86,00			873,80	1.059,80
ENTI-268	JOÃO CESÁRIO NETO	1,8400	184,00	ENTI-2681	JOÃO CESÁRIO NETO	489,90	670,90
	Totalização da Propriedade em R\$		184,00			489,90	670,90
ENTI-269	FRANCISCA MARIA DOS SANTOS	0,2200	22,00	ENTI-2691	FRANCISCA MARIA DOS SANTOS	17.474,99	17.496,99
				ENTI-269A	JOSÉ CARLOS DOS SANTOS	1.784,84	
				ENTI-269B	FRANCISCA MARIA DA CONCEIÇÃO	16.586,45	
	Totalização da Propriedade em R\$		22,00			29.856,46	29.880,48
ENTI-270	ANTÔNIO MIRANDA DA SILVA DOS SANTOS	6,8800	688,00	ENTI-2701	ANTÔNIO MIRANDA DA SILVA DOS SANTOS	798,00	1.486,00
	Totalização da Propriedade em R\$		688,00			798,00	1.486,00
ENTI-271	NEUZA JOVELINA DE SOUZA	0,7600	76,00	ENTI-2711	NEUZA JOVELINA DE SOUZA	486,40	562,40
	Totalização da Propriedade em R\$		76,00			486,40	562,40
ENTI-272	JOÃO DE JORGE DA SILVA	10,8800	1.889,00	ENTI-2721	JOÃO DE JORGE DA SILVA	5.858,10	6.607,10
	Totalização da Propriedade em R\$		1.889,00			5.858,10	6.607,10
ENTI-273	LUIZ LEDSON DA SILVA	11,1200	1.112,00	ENTI-2731	LUIZ LEDSON DA SILVA	3.221,28	4.333,28
	Totalização da Propriedade em R\$		1.112,00			3.221,28	4.333,28
ENTI-274	JOEL DOMINGOS DA SILVA	3,4800	348,00	ENTI-2741	JOEL DOMINGOS DA SILVA	3.797,70	4.055,70
	Totalização da Propriedade em R\$		348,00			3.797,70	4.055,70
ENTI-275	JOÃO DE JORGE A SILVA	0,4600	46,00	ENTI-2751	JOÃO DE JORGE A SILVA	811,50	859,50
	Totalização da Propriedade em R\$		46,00			811,50	859,50
ENTI-276	MARIA DOMIZETE DE SOUZA VIEIRA	10,7337	6.436,48	ENTI-2761	MARIA DOMIZETE DE SOUZA VIEIRA	24.288,65	30.705,11
				ENTI-276A	MURILDO ALVES NARCISO	3.945,60	
	Totalização da Propriedade em R\$		6.436,48			28.234,25	34.850,71







MINISTÉRIO DA INTEGRAÇÃO NACIONAL  
PROJETO DE INTEGRAÇÃO DO RIO SÃO FRANCISCO COM  
BACIAS HIDROGRÁFICAS DO NORDESTE SETENTRIONAL

SPROTICODIB/DIGUEMI  
FLS. 13  
RUB.

LOCALIZAÇÃO: EIXO NORTE TRECHO I (FAIXA DE CANAL)

FOLHA  
1213

Código	Proprietário	Área da Terra (ha)	Valor da Terra (R\$)	Código	Benefeitor	Valor das Beneficências (R\$)	Valor Total (R\$)
ENTI-277	ANTÔNIO ZACARIAS SOBRINHO	2,3300	233,00	ENTI-2771	ANTÔNIO ZACARIAS SOBRINHO	3.614,36	3.847,36
	Totalização da Propriedade em R\$		233,00			3.614,36	3.847,36
ENTI-278	ABRAÃO VALENTIM GOMES	0,2100	21,00	ENTI-2781	ABRAÃO VALENTIM GOMES	488,90	507,90
	Totalização da Propriedade em R\$		21,00			488,90	507,90
ENTI-279	JOSÉ PORFÍRIO SOBRINHO	1,7300	173,00	ENTI-2791	JOSÉ PORFÍRIO SOBRINHO	1.568,90	1.741,90
	Totalização da Propriedade em R\$		173,00			1.568,90	1.741,90
ENTI-280	ABRAÃO VALENTIM GOMES	0,4400	44,00	ENTI-2801	ABRAÃO VALENTIM GOMES	17.566,55	17.612,55
	Totalização da Propriedade em R\$		44,00			17.566,55	17.612,55
ENTI-281	ANTÔNIO FREIRE DE BARROS	2,1700	217,00	ENTI-2811	ANTÔNIO FREIRE DE BARROS	1.623,00	1.840,00
	Totalização da Propriedade em R\$		217,00			1.623,00	1.840,00
ENTI-282	AURENIVA JORGE LEITE	1,0400	104,00	ENTI-2821	AURENIVA JORGE LEITE	1.136,10	1.240,10
	Totalização da Propriedade em R\$		104,00			1.136,10	1.240,10
ENTI-283	ANTÔNIO ZACARIAS SOBRINHO	1,0200	102,00	ENTI-2831	ANTÔNIO ZACARIAS SOBRINHO	1.514,00	1.616,00
	Totalização da Propriedade em R\$		102,00			1.514,00	1.616,00
ENTI-284	ALIETE VIDAL LEITE	1,0400	102,77	ENTI-2841	ALIETE VIDAL LEITE	2.072,89	2.700,66
	Totalização da Propriedade em R\$		102,77			2.072,89	2.700,66
ENTI-285	PEDRO ANTÔNIO DOS SANTOS	1,0500	105,00	ENTI-2851	PEDRO ANTÔNIO DOS SANTOS	2.042,17	2.147,17
	Totalização da Propriedade em R\$		105,00			2.042,17	2.147,17
ENTI-286	ANTÔNIO ZACARIAS SOBRINHO	4,9500	495,00	ENTI-2861	ANTÔNIO ZACARIAS SOBRINHO	4.472,72	4.927,72
	Totalização da Propriedade em R\$		495,00			4.472,72	4.927,72
ENTI-287	ESTER FAUSTA DA CONCEIÇÃO	1,3100	131,00	ENTI-2871	ESTER FAUSTA DA CONCEIÇÃO	1.860,62	1.791,62
	Totalização da Propriedade em R\$		131,00			1.860,62	1.791,62
ENTI-288	IZAURA MAIRA DE AQUINO	3,3700	337,00	ENTI-2881	IZAURA MAIRA DE AQUINO	2.972,35	3.309,35
	Totalização da Propriedade em R\$		337,00			2.972,35	3.309,35
ENTI-289	ANTÔNIO FRANCISCO DE QUEIROZ	15,4900	13.593,41	ENTI-2891	ANTÔNIO FRANCISCO DE QUEIROZ	19.660,86	33.263,47
	Totalização da Propriedade em R\$		13.593,41	ENTI-289A	JOSÉ MANOEL DA SILVA	5.037,52	
						24.707,38	38.300,89
ENTI-290	JORGE JOAQUIM DE OLIVEIRA	1,7100	171,00	ENTI-2901	JORGE JOAQUIM DE OLIVEIRA	2.409,88	2.580,88
	Totalização da Propriedade em R\$		171,00			2.409,88	2.580,88
ENTI-291	CÍCERO JOSÉ DA SILVA	0,2200	22,00	ENTI-2911	CÍCERO JOSÉ DA SILVA	405,09	427,09
	Totalização da Propriedade em R\$		22,00			405,09	427,09
ENTI-292	HORÁCIO JOSÉ DA SILVA	1,7800	178,00	ENTI-2921	HORÁCIO JOSÉ DA SILVA	1.938,51	2.116,51
	Totalização da Propriedade em R\$		178,00			1.938,51	2.116,51
ENTI-293	FRANCISCO MARTINS DE OLIVEIRA	2,9681	4.367,41	ENTI-2931	FRANCISCO MARTINS DE OLIVEIRA	2.641,99	7.009,40
	Totalização da Propriedade em R\$		4.367,41			2.641,99	7.009,40
ENTI-294	CÍCERO OLÍMPIO DA CRUZ	3,0000	300,00	ENTI-2941	CÍCERO OLÍMPIO DA CRUZ	4.378,15	4.678,15
	Totalização da Propriedade em R\$		300,00			4.378,15	4.678,15
ENTI-295	FRANCISCA CONSTÂNCIA DE JESUS	0,1426	14,26	ENTI-2951	FRANCISCA CONSTÂNCIA DE JESUS	285,88	279,91
	Totalização da Propriedade em R\$		14,26			285,88	279,91
ENTI-296	PAULO JOAQUIM DE OLIVEIRA	2,7200	771,73	ENTI-2961	PAULO JOAQUIM DE OLIVEIRA	1.352,46	2.124,13
	Totalização da Propriedade em R\$		771,73			1.352,46	2.124,13
ENTI-297	GERALDO GOMES DOS SANTOS	1,7000	370,00	ENTI-2971	GERALDO GOMES DOS SANTOS	1.715,26	2.085,26
	Totalização da Propriedade em R\$		370,00			1.715,26	2.085,26
ENTI-298	JOAQUIM MORAES DOS SANTOS	7,3900	735,00	ENTI-2981	JOAQUIM MORAES DOS SANTOS	2.542,01	3.277,01
	Totalização da Propriedade em R\$		735,00			2.542,01	3.277,01
ENTI-299	ANTÔNIO MANOEL DOS SANTOS	5,7352	573,52	ENTI-2991	ANTÔNIO MANOEL DOS SANTOS	38.236,38	38.811,91
	Totalização da Propriedade em R\$		573,52	ENTI-299A	EDILSON ANTÔNIO DOS SANTOS	6.290,24	
						44.537,63	45.111,15
ENTI-300	FRANCISCO ANTÔNIO DOS SANTOS	0,7216	72,16	ENTI-3001	FRANCISCO ANTÔNIO DOS SANTOS	4.431,93	4.504,09
	Totalização da Propriedade em R\$		72,16	ENTI-300A	DIVANIR DOS SANTOS XAVIER	5.896,16	
						10.430,09	10.562,25
ENTI-301	GERALDO GONÇALVES DOS SANTOS	5,7818	578,18	ENTI-3011	GERALDO GONÇALVES DOS SANTOS	8.867,41	8.865,59
	Totalização da Propriedade em R\$		578,18			8.867,41	8.865,59
ENTI-302	MARIA JOSINA DE JESUS CARVALHO	5,9324	593,24	ENTI-3021	MARIA JOSINA DE JESUS CARVALHO	1.075,38	1.888,44
	Totalização da Propriedade em R\$		593,24			1.075,38	1.888,44
ENTI-303	JOEL DOMINGOS DA SILVA	12,6205	1.262,05	ENTI-3031	JOEL DOMINGOS DA SILVA	9.128,79	10.441,83
	Totalização da Propriedade em R\$		1.262,05			9.128,79	10.441,83





MINISTÉRIO DA INTEGRAÇÃO NACIONAL  
PROJETO DE INTEGRAÇÃO DO RIO SÃO FRANCISCO COM  
BACIAS HIDROGRÁFICAS DO NORDESTE SETENTRIONAL

SPROT/COOIB/DG/SEMI  
15 23  
RUA


LOCALIZAÇÃO: EIXO NORTE TRECHO I (FAIXA DE CANAL)

FOLHA  
1212

Código	Proprietário	Área da Terra (ha)	Valor da Terra (R\$)	Código	Benefetor	Valor das Benefetorias (R\$)	Valor Total (R\$)
ENTI-304	GILBERTO FERREIRA DA SILVA	12,2070	1.220,70	ENTI-3041	GILBERTO FERREIRA DA SILVA	6.337,29	7.557,99
	Totalização da Propriedade em R\$		1.220,70			6.337,29	7.557,99
ENTI-305	JOÃO VIEIRA DE BARROS	4,2409	424,09	ENTI-3051	JOÃO VIEIRA DE BARROS	1.110,90	1.534,99
	Totalização da Propriedade em R\$		424,09			1.110,90	1.534,99
ENTI-306	ANTÔNIO JOAQUIM DE FERREIRA	4,1371	413,71	ENTI-3061	ANTÔNIO JOAQUIM DE FERREIRA	1.460,70	1.874,41
	Totalização da Propriedade em R\$		413,71			1.460,70	1.874,41
ENTI-307	JACINTA JENEROSA LEITE	17,7090	1.770,90	ENTI-3071	JACINTA JENEROSA LEITE	1.835,40	3.612,30
	Totalização da Propriedade em R\$		1.770,90			1.835,40	3.612,30
ENTI-308	ANTÔNIO CAZUZA	3,8947	389,47	ENTI-3081	ANTÔNIO CAZUZA	1.014,30	1.403,77
	Totalização da Propriedade em R\$		389,47			1.014,30	1.403,77
ENTI-309	VICENTE PEREIRA DE ARAÚJO	45,1347	4.513,47	ENTI-3091	VICENTE PEREIRA DE ARAÚJO	9.829,30	14.342,77
	Totalização da Propriedade em R\$		4.513,47			9.829,30	14.342,77
SOMATÓRIO GERAL		2.582,2582	534.484,23			1.071.341,24	1.605.825,47

*[Handwritten signature]*







MINISTÉRIO DA INTEGRAÇÃO NACIONAL  
PROJETO DE INTEGRAÇÃO DO RIO SÃO FRANCISCO COM  
BACIAS HIDROGRÁFICAS DO NORDESTE SETENTRIONAL

SPROT/COD/BD/GR/DEM  
R.S. 74  
up  
PLUB

LOCALIZAÇÃO: RESERVATÓRIO TUCUTU (EIXO NORTE - TRECHO I)

FOLHA  
102

Código	Proprietário	Área da Terra (ha)	Valor da Terra (R\$)	Código	Benefeitor	Valor das Beneficências (R\$)	Valor Total (R\$)
ENTI-RT-004	PANTALEÃO FÉLIX VIEIRA	46,8221	4.882,21				
	Totalização da Propriedade em R\$		4.882,21			0,00	4.882,21
ENTI-RT-005	LUIS VIEIRA DE SOUZA	24,0061	2.400,61				
	Totalização da Propriedade em R\$		2.400,61			0,00	2.400,61
ENTI-RT-006	ANTÔNIO VIEIRA DE SOUZA	17,1082	1.710,82				
	Totalização da Propriedade em R\$		1.710,82			0,00	1.710,82
ENTI-RT-007	VENCESLAU RODRIGUES PAZ LANDIN	5,1599	515,99				
	Totalização da Propriedade em R\$		515,99			0,00	515,99
ENTI-RT-008	ANTÔNIO DE SOUZA	5,6664	566,64				
	Totalização da Propriedade em R\$		566,64			0,00	566,64
ENTI-RT-009	INÁCIO FERNANDES DA SILVA	11,8303	1.183,03				
	Totalização da Propriedade em R\$		1.183,03			0,00	1.183,03
ENTI-RT-010	JOSÉ INÁCIO FERNANDES DA SILVA	8,8431	884,31				
	Totalização da Propriedade em R\$		884,31			0,00	884,31
ENTI-RT-011	MANOEL LURIAS DE MORAIS	23,2309	2.323,09				
	Totalização da Propriedade em R\$		2.323,09			0,00	2.323,09
ENTI-RT-012	ANTÔNIO SIMÕES DE ALMEIDA	50,3205	5.032,05				
	Totalização da Propriedade em R\$		5.032,05			0,00	5.032,05
ENTI-RT-013	JOÃO FREIRE DE SÁ	1,0567	105,67				
	Totalização da Propriedade em R\$		105,67			0,00	105,67
ENTI-RT-014	MARIA LANDIN DE OLIVEIRA	36,2967	3.629,67				
	Totalização da Propriedade em R\$		3.629,67			0,00	3.629,67
ENTI-RT-015	JOSÉ MARIA DE FIGUEIREDO	23,9957	2.399,57				
	Totalização da Propriedade em R\$		2.399,57			0,00	2.399,57
ENTI-RT-016	JOÃO FÉLIX DOS REIS	19,8554	1.985,54				
	Totalização da Propriedade em R\$		1.985,54			0,00	1.985,54
ENTI-RT-017	JOSÉ PAZ LANDIN SOBRINHO	36,4045	3.710,17				
	Totalização da Propriedade em R\$		3.710,17			0,00	3.710,17
ENTI-RT-018	DINIZ PEDRO LANDIN	18,5997	3.654,08				
	Totalização da Propriedade em R\$		3.654,08			0,00	3.654,08
ENTI-RT-019	GEORGINO PEDRO LANDIN	8,9775	2.046,34				
	Totalização da Propriedade em R\$		2.046,34			0,00	2.046,34
ENTI-RT-020	MARIA VIEIRA BARRETO	9,4432	1.372,90				
	Totalização da Propriedade em R\$		1.372,90			0,00	1.372,90
ENTI-RT-021	JOSÉ JOÃO DA SILVA	20,9320	2.753,58				
	Totalização da Propriedade em R\$		2.753,58			0,00	2.753,58
ENTI-RT-022	JOSÉ FÉLIX	9,5007	1.263,58				
	Totalização da Propriedade em R\$		1.263,58			0,00	1.263,58
ENTI-RT-023	JOVENTINA PASTORA AMORIM	7,7964	1.038,52				
	Totalização da Propriedade em R\$		1.038,52			0,00	1.038,52
ENTI-RT-024	MANOEL PASTORA AMORIM	15,7752	2.194,67				
	Totalização da Propriedade em R\$		2.194,67			0,00	2.194,67
ENTI-RT-025	PASTORA BRASILEIRA MARIA AMORIM	13,8577	2.188,64				
	Totalização da Propriedade em R\$		2.188,64			0,00	2.188,64
ENTI-RT-026	JOAQUINA JOSEFA DA CONCEIÇÃO	9,7486	1.789,44				
	Totalização da Propriedade em R\$		1.789,44			0,00	1.789,44
ENTI-RT-027	JOSÉ LUIS RODRIGUES	11,5296	2.345,16				
	Totalização da Propriedade em R\$		2.345,16			0,00	2.345,16
ENTI-RT-028	ANTÔNIO GOMES DOS SANTOS	5,9165	1.216,21				
	Totalização da Propriedade em R\$		1.216,21			0,00	1.216,21
ENTI-RT-029	EMÍLIO GOMES DOS SANTOS	3,7700	719,86				
	Totalização da Propriedade em R\$		719,86			0,00	719,86
ENTI-RT-030	MANOEL GOMES DOS SANTOS	3,1865	394,77				
	Totalização da Propriedade em R\$		394,77			0,00	394,77
ENTI-RT-031	TERTO GOMES DOS SANTOS	3,0657	396,57				
	Totalização da Propriedade em R\$		396,57			0,00	396,57

*[Handwritten signature]*







MINISTÉRIO DA INTEGRAÇÃO NACIONAL  
PROJETO DE INTEGRAÇÃO DO RIO SÃO FRANCISCO COM  
BACIAS HIDROGRÁFICAS DO NORDESTE SETENTRIONAL

SPROT/CODIB/OGN/SEM  
13- 75  
cp  
RUB

LOCALIZAÇÃO: RESERVATÓRIO TUCUTU (EIXO NORTE - TRECHO I)

FOLHA  
20

Código	Proprietário	Área da Terra (ha)	Valor da Terra (R\$)	Código	Benfeitor	Valor das Benfeitorias (R\$)	Valor Total (R\$)
ENTI-RT-032	PEDRO GOMES DOS SANTOS	4,6028	480,28				
	Totalização da Propriedade em R\$		480,28			0,00	480,28
ENTI-RT-034	IZAURA MARGARIDA DA SILVA	2,6704	287,04				
	Totalização da Propriedade em R\$		287,04			0,00	287,04
ENTI-RT-035	DUVALNETE GONZAGA DA CRUZ	1,0735	107,35				
	Totalização da Propriedade em R\$		107,35			0,00	107,35
SOMATÓRIO GERAL		458,1283	54.368,35			0,00	54.368,35

*[Assinaturas manuscritas]*











MINISTÉRIO DA INTEGRAÇÃO NACIONAL  
PROJETO DE INTEGRAÇÃO DO RIO SÃO FRANCISCO COM  
BACIAS HIDROGRÁFICAS DO NORDESTE SETENTRIONAL




LOCALIZAÇÃO: RESERVATÓRIO TERRA NOVA (EIXO NORTE - TRECHO I)

FOLHA  
22

Código	Proprietário	Área da Terra (ha)	Valor da Terra (R\$)	Código	Benefitor	Valor das Beneficiárias (R\$)	Valor Total (R\$)
ENTI-TN-018	SEBASTIÃO GELSON DA SILVA	43,1883	10.874,08	ENTI-TN-0181	SEBASTIÃO GELSON DA SILVA	3.840,80	14.514,88
	Totalização da Propriedade em R\$		10.874,08			3.840,80	14.514,88
ENTI-TN-019	JOSÉ VINÍCIUS CANÊJO CALLOU	61,5271	25.008,50	ENTI-TN-0191	JOSÉ VINÍCIUS CANÊJO CALLOU	14.526,12	39.534,62
	Totalização da Propriedade em R\$		25.008,50			14.526,12	39.534,62
ENTI-TN-020	FÉLIX CATALÍCIO BARRETO CABRAL	23,8981	8.549,95	ENTI-TN-0201	FÉLIX CATALÍCIO BARRETO CABRAL	12.530,70	21.080,65
	Totalização da Propriedade em R\$		8.549,95			12.530,70	21.080,65
ENTI-TN-021	MANOEL PARENTE DE CARVALHO	4,7025	2.659,86	ENTI-TN-0211	MANOEL PARENTE DE CARVALHO	2.631,26	4.682,12
	Totalização da Propriedade em R\$		2.659,86			2.631,26	4.682,12
ENTI-TN-022	ADJAILSON FREIRE DE SA	3,8519	3.138,38	ENTI-TN-0221	ADJAILSON FREIRE DE SA	1.859,86	5.098,24
	Totalização da Propriedade em R\$		3.138,38			1.859,86	5.098,24
SOMATÓRIO GERAL		982,3997	353.709,75			536.469,98	890.179,71

*[Handwritten signature]*







MINISTÉRIO DA INTEGRAÇÃO NACIONAL  
PROJETO DE INTEGRAÇÃO DO RIO SÃO FRANCISCO COM  
BACIAS HIDROGRÁFICAS DO NORDESTE SETENTRIONAL




LOCALIZAÇÃO: RESERVATÓRIO SERRA DO LIVRAMENTO (EIXO NORTE - TRECHO I)

FOLHA  
111

Código	Proprietário	Área da Terra (ha)	Valor da Terra (R\$)	Código	Benefeitor	Valor das Benefeitorias (R\$)	Valor Total (R\$)
ENTI-SL-002	ANTONIO MANOEL DE SOUZA	19,2660	1.524,46				
	Totalização da Propriedade em R\$		1.524,46			0,00	1.524,46
ENTI-SL-003	MARIA QUITÉRIA DA CONCEIÇÃO	6,4997	449,97				
	Totalização da Propriedade em R\$		449,97			0,00	449,97
ENTI-SL-004	INÊS RAIMUNDA GONÇALVES	4,5314	453,14				
	Totalização da Propriedade em R\$		453,14			0,00	453,14
ENTI-SL-005	BALBINO CÂNDIDO GONÇALVES	4,5631	456,31				
	Totalização da Propriedade em R\$		456,31			0,00	456,31
ENTI-SL-006	RAIMUNDA MARIA QUITÉRIA	4,5948	459,48				
	Totalização da Propriedade em R\$		459,48			0,00	459,48
ENTI-SL-007	MARIA QUITÉRIA DE JESUS	4,6265	462,65				
	Totalização da Propriedade em R\$		462,65			0,00	462,65
ENTI-SL-008	MARIA QUITÉRIA VIEIRA	4,6582	465,82				
	Totalização da Propriedade em R\$		465,82			0,00	465,82
ENTI-SL-009	MARIANO MANOEL DA SILVA	6,6895	668,95				
	Totalização da Propriedade em R\$		668,95			0,00	668,95
ENTI-SL-010	JOSÉ GONÇALVES NETO	6,9577	695,77				
	Totalização da Propriedade em R\$		695,77			0,00	695,77
ENTI-SL-011	JOSÉ VALDI RIBEIRO	2,2281	222,81				
	Totalização da Propriedade em R\$		222,81			0,00	222,81
ENTI-SL-012	INEZ ERMINIA PEREIRA	11,1242	1.124,42				
	Totalização da Propriedade em R\$		1.124,42			0,00	1.124,42
ENTI-SL-013	BALBINO CÂNDIDO GONÇALVES	6,3395	633,95				
	Totalização da Propriedade em R\$		633,95			0,00	633,95
ENTI-SL-014	MANOEL SÉRGIO AMANCIO	3,9279	392,79				
	Totalização da Propriedade em R\$		392,79			0,00	392,79
ENTI-SL-015	PEDRINA GONÇALVES TORRES	2,9982	299,82				
	Totalização da Propriedade em R\$		299,82			0,00	299,82
ENTI-SL-016	HERNÂNIO HERMES MAIA	4,6259	462,59				
	Totalização da Propriedade em R\$		462,59			0,00	462,59
ENTI-SL-017	ANTÔNIO AUGUSTO DA SILVA	4,6375	463,75				
	Totalização da Propriedade em R\$		463,75			0,00	463,75
ENTI-SL-018	LUÍZ JOÃO PEREIRA	6,9696	696,96				
	Totalização da Propriedade em R\$		696,96			0,00	696,96
ENTI-SL-019	JOSÉ RIBEIRO SOBRINHO	3,4329	343,29				
	Totalização da Propriedade em R\$		343,29			0,00	343,29
ENTI-SL-020	ODACIANO VERÍSSIMO RIBEIRO	6,6219	662,19				
	Totalização da Propriedade em R\$		662,19			0,00	662,19
ENTI-SL-021	ANTÔNIO AUGUSTO DA SILVA	6,4417	644,17				
	Totalização da Propriedade em R\$		644,17			0,00	644,17
ENTI-SL-022	HEDEBERTO GONÇALVES TORRÕES	21,6764	2.167,64				
	Totalização da Propriedade em R\$		2.167,64			0,00	2.167,64
ENTI-SL-023	RAIMUNDO CORNÉLIO DA SILVA	35,1455	3.514,55				
	Totalização da Propriedade em R\$		3.514,55			0,00	3.514,55
ENTI-SL-024	MANOEL RIBEIRO DO NASCIMENTO	8,4704	847,04				
	Totalização da Propriedade em R\$		847,04			0,00	847,04
ENTI-SL-025	AFONSO JOSÉ RIBEIRO	3,7597	375,97				
	Totalização da Propriedade em R\$		375,97			0,00	375,97
ENTI-SL-026	ANTONIO GONÇALVES TORRES	9,9258	992,58				
	Totalização da Propriedade em R\$		992,58			0,00	992,58
ENTI-SL-027	ANTONIA GONÇALVES DA SILVA GOMES	12,2925	1.292,05				
	Totalização da Propriedade em R\$		1.292,05			0,00	1.292,05
ENTI-SL-028	EDILSON GONÇALVES LIMA	6,2249	622,49	ENTI-SL-0281	EDILSON GONÇALVES LIMA	400,40	1.022,89
	Totalização da Propriedade em R\$		622,49			400,40	1.022,89
SOMATÓRIO GERAL		218,2571	21.825,71			400,40	22.226,11

*[Handwritten signature]*







MINISTÉRIO DA INTEGRAÇÃO NACIONAL  
PROJETO DE INTEGRAÇÃO DO RIO SÃO FRANCISCO COM  
BACIAS HIDROGRÁFICAS DO NORDESTE SETENTRIONAL




LOCALIZAÇÃO: RESERVATÓRIO MANGUEIRA (EIXO NORTE - TRECHO I)

FOLHA  
1/1

Código	Proprietário	Área da Terra (ha)	Valor da Terra (R\$)	Código	Benefeitor	Valor das Beneficências (R\$)	Valor Total (R\$)
ENTI-MA-003	MARIA AUXILIADORA DE VASCONCELOS	10,0339	5.033,65	ENTI-MA-0031	MARIA AUXILIADORA DE VASCONCELOS	2.899,20	7.134,85
	Totalização da Propriedade em R\$		5.033,65			2.899,20	7.134,85
ENTI-MA-004	NELSON ALVES CAVALCANTE	5,0075	2.104,10	ENTI-MA-0041	NELSON ALVES CAVALCANTE	2.164,80	4.358,90
	Totalização da Propriedade em R\$		2.104,10			2.164,80	4.358,90
ENTI-MA-005	LUÍZA ANA LEITE	33,2081	12.211,27	ENTI-MA-0051	LUÍZA ANA LEITE	20.102,64	32.313,91
	Totalização da Propriedade em R\$		12.211,27			20.102,64	32.313,91
ENTI-MA-006	MARIA DAS GRAÇAS VASCONCELOS	21,4288	8.156,70	ENTI-MA-0061	MARIA DAS GRAÇAS VASCONCELOS	14.608,14	20.758,83
				ENTI-MA-006A	ALCIDES JOSINO DE VASCONCELOS	16.558,46	
				ENTI-MA-006B	ERNESTO NETO DE VASCONCELOS	8.161,82	
	Totalização da Propriedade em R\$		8.156,70			39.328,44	45.479,23
ENTI-MA-007	AURÉLIO PEREIRA LANDIM	79,2216	22.488,08	ENTI-MA-0071	AURÉLIO PEREIRA LANDIM	40.700,68	69.188,74
				ENTI-MA-007A	FRANCISCO DE ASSIS PEREIRA LANDIM	8.493,29	
	Totalização da Propriedade em R\$		22.488,08			55.193,93	77.681,59
ENTI-MA-008	JOSÉ ERNESTO DE VASCONCELOS	52,1677	11.937,93	ENTI-MA-0081	JOSÉ ERNESTO DE VASCONCELOS	7.692,90	19.630,82
	Totalização da Propriedade em R\$		11.937,93			7.692,90	19.630,82
ENTI-MA-009	ESP. FRANCISCA J. VASCONCELOS	109,3090	62.825,81	ENTI-MA-0091	ESP. FRANCISCA J. VASCONCELOS	336.495,54	399.321,35
	Totalização da Propriedade em R\$		62.825,81			336.495,54	399.321,35
ENTI-MA-010	LOURIVAL JOSÉ DE SOUZA	41,1746	9.977,53	ENTI-MA-0101	LOURIVAL JOSÉ DE SOUZA	20.056,94	30.034,47
				ENTI-MA-010A	ANTÔNIO SOBRINHO VASCONCELOS	5.435,71	
				ENTI-MA-010B	ANTONIO CESARIO DE SOUZA	9.589,76	
				ENTI-MA-010C	EXPEDITA ANA PEREIRA	9.677,03	
	Totalização da Propriedade em R\$		9.977,53			44.159,44	54.136,97
ENTI-MA-011	SÍLVIO LOURIVAL DE SOUZA	26,8413	9.285,49	ENTI-MA-0111	SÍLVIO LOURIVAL DE SOUZA	23.334,23	32.619,72
				ENTI-MA-011A	PREFEITURA MUNICIPAL DE SALGUEIRO	19.420,04	
	Totalização da Propriedade em R\$		9.285,49			42.754,27	52.045,76
ENTI-MA-012	MANOEL XAVIER DOS SANTOS	27,0743	9.274,00	ENTI-MA-0121	MANOEL XAVIER DOS SANTOS	11.560,68	20.834,68
	Totalização da Propriedade em R\$		9.274,00			11.560,68	20.834,68
ENTI-MA-013	MANOEL PORFÍRIO DE FREITAS	69,7526	15.473,94	ENTI-MA-0131	MANOEL PORFÍRIO DE FREITAS	23.520,86	38.994,80
				ENTI-MA-013A	PEDRO ANTÔNIO DA SILVA	3.126,45	
				ENTI-MA-013B	EDILSON PEDRO DA SILVA	3.409,62	
				ENTI-MA-013C	EDMILSON PEREIRA DA SILVA	9.156,79	
	Totalização da Propriedade em R\$		15.473,94			39.213,72	54.087,66
ENTI-MA-014	JOÃO MIRANDA NETO	99,0617	39.508,31	ENTI-MA-0141	JOÃO MIRANDA NETO	66.366,83	96.875,14
	Totalização da Propriedade em R\$		39.508,31			66.366,83	96.875,14
ENTI-MA-015	MARIA RODRIGUES DOS SANTOS	32,0921	12.017,48	ENTI-MA-0151	MARIA RODRIGUES DOS SANTOS	23.853,93	35.871,41
				ENTI-MA-015A	MACIEL DOS SANTOS PEREIRA	2.507,58	
	Totalização da Propriedade em R\$		12.017,48			26.361,51	38.378,99
ENTI-MA-016	MARIA DO SOCORRO DE SÁ BENÍCIO	24,9390	8.803,07	ENTI-MA-0161	MARIA DO SOCORRO DE SÁ BENÍCIO	72.840,81	79.743,88
				ENTI-MA-016A	ALTELINA ANA DE SÁ	3.404,58	
				ENTI-MA-016B	MARIA AUXILIADORA DE SÁ	5.127,43	
				ENTI-MA-016C	JOSÉ ANTÔNIO DE SÁ	2.996,75	
	Totalização da Propriedade em R\$		8.803,07			84.469,57	91.272,64
ENTI-MA-017	ESP. JOSÉ ISIDRO DA SILVA	28,5777	7.382,05	ENTI-MA-0171	ESP. JOSÉ ISIDRO DA SILVA	5.976,13	12.458,18
	Totalização da Propriedade em R\$		7.382,05			5.976,13	12.458,18
ENTI-MA-0171	ESP. JOSÉ ISIDRO DA SILVA	3,4209	342,00			0,00	342,00
	Totalização da Propriedade em R\$		342,00				
ENTI-MA-018	FRANCISCA MARIA DOS SANTOS	3,9224	707,67	ENTI-MA-0181	FRANCISCA MARIA DOS SANTOS	3.573,90	4.281,57
	Totalização da Propriedade em R\$		707,67			3.573,90	4.281,57
ENTI-MA-019	HERMINA FRANCISCA DA CONCEIÇÃO	3,7963	859,64	ENTI-MA-0191	HERMINA FRANCISCA DA CONCEIÇÃO	2.542,40	3.402,04
	Totalização da Propriedade em R\$		859,64			2.542,40	3.402,04
ENTI-MA-020	PEDRO JOAQUIM DA SILVA	13,7256	2.889,52	ENTI-MA-0201	PEDRO JOAQUIM DA SILVA	6.249,28	9.138,80
	Totalização da Propriedade em R\$		2.889,52			6.249,28	9.138,80
ENTI-MA-023	EUFRASIO JOSÉ DE SÁ	0,8422	294,62			0,00	294,62
	Totalização da Propriedade em R\$		294,62				
SOMATÓRIO GERAL		727,0672	228.659,02			796.411,23	1.024.970,29







MINISTÉRIO DA INTEGRAÇÃO NACIONAL  
PROJETO DE INTEGRAÇÃO DO RIO SÃO FRANCISCO COM  
BACIAS HIDROGRÁFICAS DO NORDESTE SETENTRIONAL

SPROT/CODIBID/ISEMI

89  
47  
RUB

LOCALIZAÇÃO: RESERVATÓRIO NEGREIROS (EIXO NORTE - TRECHO I)

FOLHA  
10

Código	Proprietário	Área da Terra (ha)	Valor da Terra (R\$)	Código	Benefetor	Valor das Benefetorias (R\$)	Valor Total (R\$)
ENTI-RN-002	VICENTE BARROS MARINS	70,9992	8.899,43	ENTI-RN-0021	VICENTE BARROS MARINS	69.800,23	78.699,66
				ENTI-RN-002A	JOÃO GALDINO DOS SANTOS	10.684,72	
				ENTI-RN-002B	ADEMILSON BORGES RODRIGUES	3.766,71	
	Totalização da Propriedade em R\$		8.899,43			84.201,66	93.111,09
ENTI-RN-003	PEDRINA VIEIRA DE MARINS	49,5220	7.726,64	ENTI-RN-0031	PEDRINA VIEIRA DE MARINS	22.942,66	30.669,50
	Totalização da Propriedade em R\$		7.726,64			22.942,66	30.669,50
ENTI-RN-004	LUIZ CARLOS DA CRUZ	8,9328	1.049,97	ENTI-RN-0041	LUIZ CARLOS DA CRUZ	21.637,11	22.687,08
	Totalização da Propriedade em R\$		1.049,97			21.637,11	22.687,08
ENTI-RN-005	RAIMUNDO CORNÉLIO DE SOUZA	6,0652	606,52	ENTI-RN-0051	RAIMUNDO CORNÉLIO DE SOUZA	2.720,90	3.327,42
	Totalização da Propriedade em R\$		606,52			2.720,90	3.327,42
ENTI-RN-006	FRANCINALDO JOSÉ DE BAIXO	3,2438	324,38	ENTI-RN-0061	FRANCINALDO JOSÉ DE BAIXO	2.693,00	2.417,38
	Totalização da Propriedade em R\$		324,38			2.693,00	2.417,38
ENTI-RN-007	ANTÔNIO CARLOS XAVIER	1,2645	126,45	ENTI-RN-0071	ANTÔNIO CARLOS XAVIER	310,96	437,41
	Totalização da Propriedade em R\$		126,45			310,96	437,41
ENTI-RN-008	MARIA SUELY XAVIER DE BARROS	2,6824	268,24	ENTI-RN-0081	MARIA SUELY XAVIER DE BARROS	24.684,21	25.122,45
				ENTI-RN-008A	RONALDO XAVIER	10.621,47	
	Totalização da Propriedade em R\$		268,24			35.675,68	35.943,92
ENTI-RN-009	MARIA APARECIDA DE SÁ OLIVEIRA	2,1726	670,94	ENTI-RN-0091	MARIA APARECIDA DE SÁ OLIVEIRA	13.865,13	14.536,07
	Totalização da Propriedade em R\$		670,94			13.865,13	14.536,07
ENTI-RN-010	JOSEFA FERREIRA DE MARINS	2,4222	342,22	ENTI-RN-0101	JOSEFA FERREIRA DE MARINS	9.557,62	9.799,84
	Totalização da Propriedade em R\$		342,22			9.557,62	9.799,84
ENTI-RN-011	ESP: MIGUEL PEREIRA DE MARTINS	22,0920	3.567,20	ENTI-RN-0111	ESP: MIGUEL PEREIRA DE MARTINS	45.266,42	50.835,62
	Totalização da Propriedade em R\$		3.567,20			45.266,42	50.835,62
ENTI-RN-012	JOAQUIM FERREIRA NETO	23,3335	3.223,42	ENTI-RN-0121	JOAQUIM FERREIRA NETO	6.467,11	9.690,53
				ENTI-RN-012A	DONIZETE ALVES FERREIRA	6.788,28	
				ENTI-RN-012B	ADICINTO ALVES FERREIRA	17.877,80	
				ENTI-RN-012C	MARIA DAS GRAÇAS	38.831,62	
	Totalização da Propriedade em R\$		3.223,42			67.264,91	70.488,33
ENTI-RN-013	MARIA DO SOCORRO MARINS SANTIAGO	0,6969	1.015,25	ENTI-RN-0131	MARIA DO SOCORRO MARINS SANTIAGO	16.468,97	17.484,12
	Totalização da Propriedade em R\$		1.015,25			16.468,97	17.484,12
ENTI-RN-014	JOAQUIM FERREIRA NETO	0,5908	55,08	ENTI-RN-0141	JOAQUIM FERREIRA NETO	23.789,68	23.844,76
	Totalização da Propriedade em R\$		55,08			23.789,68	23.844,76
ENTI-RN-015	JOSÉ BERNARDINO DOS SANTOS	23,6475	3.830,06	ENTI-RN-0151	JOSÉ BERNARDINO DOS SANTOS	31.624,41	35.453,47
				ENTI-RN-015A	MARIA DE FÁTIMA DOS SANTOS SILVA	19.124,96	
				ENTI-RN-015B	EXPEDITA BERNARDINO DOS SANTOS	9.353,97	
	Totalização da Propriedade em R\$		3.830,06			51.103,34	54.942,40
ENTI-RN-016	ESP: ELVIRA BEZERRA SOARES	161,3300	33.863,53	ENTI-RN-0161	ESP: ELVIRA BEZERRA SOARES	4.034,00	38.488,13
				ENTI-RN-016A	ESP: ELVIRA BEZERRA SOARES	9.309,15	
				ENTI-RN-016B	JAILSON FERREIRA DE SOUZA	10.982,45	
				ENTI-RN-016C	MANOEL GOMES DO SANTOS	33.625,37	
				ENTI-RN-016D	JOELSON FERREIRA DE SOUZA	11.546,52	
				ENTI-RN-016E	JOSÉ CARLOS	8.209,60	
				ENTI-RN-016F	LUIZ BERNARDINO DOS SANTOS	19.970,62	
				ENTI-RN-016G	ANTÔNIO FRANCISCO NASCIMENTO	17.495,68	
				ENTI-RN-016H	MANOEL JOAQUIM DE SOUZA	11.337,14	
				ENTI-RN-016I	ANTÔNIO DE CAUDA SOBRINHO	4.629,73	
				ENTI-RN-016J	ALONSO FERREIRA XAVIER	10.131,53	
				ENTI-RN-016L	PEDRO FERREIRA DE SOUZA	74.136,46	
				ENTI-RN-016M	GERALDO ANTÔNIO DE FREITAS	9.286,92	
				ENTI-RN-016N	ISNARD SOARES BEZERRA	62.359,03	
				ENTI-RN-016O	MARIA EURIDES CALDAS DO NASCIMENTO	1.359,47	
				ENTI-RN-016P	PREFEITURA MUNICIPAL DE SALGUEIRO	14.949,21	
	Totalização da Propriedade em R\$		33.863,53			299.935,08	332.798,61
ENTI-RN-017	TARCILA RAIMUNDA MARIA DOS SANTOS	2,7960	1.513,31	ENTI-RN-0171	TARCILA RAIMUNDA MARIA DOS SANTOS	28.305,72	21.819,03
				ENTI-RN-017A	LÚCIA RAIMUNDA MARTINS	3.414,90	
	Totalização da Propriedade em R\$		1.513,31			31.720,62	27.234,91







MINISTÉRIO DA INTEGRAÇÃO NACIONAL  
PROJETO DE INTEGRAÇÃO DO RIO SÃO FRANCISCO COM  
BACIAS HIDROGRÁFICAS DO NORDESTE SETENTRIONAL



LOCALIZAÇÃO: RESERVATÓRIO NEGREIROS (EIXO NORTE -TRECHO I)

FOLHA  
202

Código	Proprietário	Área da Terra (ha)	Valor da Terra (R\$)	Código	Benefetor	Valor das Benefetorias (R\$)	Valor Total (R\$)
ENTI-RN-016	AGENOR BERNARDINO DOS SANTOS	31,7943	3.179,43	ENTI-RN-0161	AGENOR BERNARDINO DOS SANTOS	27.987,09	31.046,52
				ENTI-RN-016A	VALQUÍRIA BELARMINO DA SILVA	2.508,22	
				ENTI-RN-016B	JAILSON BELARMINO DOS SANTOS	9.242,55	
				ENTI-RN-016C	VALMIR ALVES DE AQUINO	5.345,00	
				ENTI-RN-016D	BENEDITO MANOEL DA SILVA	4.916,22	
				ENTI-RN-016E	CÍCERO DE SOUZA	52.156,00	
	Totalização da Propriedade em R\$		3.179,43			61.935,28	65.114,71
ENTI-RN-019	FRANCISCO PEREIRA DE SIQUEIRA	0,2462	24,62	ENTI-RN-0191	FRANCISCO PEREIRA DE SIQUEIRA	11.447,66	11.472,28
	Totalização da Propriedade em R\$		24,62			11.447,66	11.472,28
ENTI-RN-020	NILTON SAMPAIO VIEIRA	0,6713	67,13	ENTI-RN-0201	NILTON SAMPAIO VIEIRA	18.585,37	18.652,50
	Totalização da Propriedade em R\$		67,13			18.585,37	18.652,50
ENTI-RN-021	MANOEL NETO DOS SANTOS	1,0087	100,87	ENTI-RN-0211	MANOEL NETO DOS SANTOS	984,00	1.084,87
	Totalização da Propriedade em R\$		100,87			984,00	1.084,87
ENTI-RN-022	FRANCISCO JOAQUIM DA MOTA	10,4821	1.048,21	ENTI-RN-0221	FRANCISCO JOAQUIM DA MOTA	2.875,40	3.916,61
	Totalização da Propriedade em R\$		1.048,21			2.875,40	3.916,61
SOMATÓRIO GERAL		448,1489	73.321,90			819.478,63	891.896,53

*[Handwritten signature]*





MINISTÉRIO DA INTEGRAÇÃO NACIONAL  
PROJETO DE INTEGRAÇÃO DO RIO SÃO FRANCISCO COM  
BACIAS HIDROGRÁFICAS DO NORDESTE SETENTRIONAL

PROT. COORDEN. GISEMI  
FLS. 82  
up  
FLIB

LOCALIZAÇÃO: RESERVATÓRIO MILAGRES (EIXO NORTE - TRECHO I)

FOLHA  
16

Código	Proprietário	Área da Terra (ha)	Valor da Terra (R\$)	Código	Benefeitor	Valor das Beneficências (R\$)	Valor Total (R\$)
ENTI-MI-002	SATURNINO MATIAS LEITE	36,6106	3.661,06	ENTI-MI-0021	SATURNINO MATIAS LEITE	324,80	3.985,86
	Totalização da Propriedade em R\$		3.661,06			324,80	3.985,86
ENTI-MI-003	ELISA MATIAS LEITE	29,9298	6.603,61	ENTI-MI-0031	ELISA MATIAS LEITE	2.978,60	8.874,21
	Totalização da Propriedade em R\$		6.603,61			2.978,60	8.874,21
ENTI-MI-004	ELIAS EPIFÂNIO BEZERRA	29,0925	8.937,31	ENTI-MI-0041	ELIAS EPIFÂNIO BEZERRA	48.617,38	55.954,70
				ENTI-MI-004A	FRANCISCA ANTÔNIA BEZERRA	2.443,28	
				ENTI-MI-004B	MARIA ANTÔNIA DA CONCEIÇÃO	3.793,67	
				ENTI-MI-004C	MARIA APARECIDA DA SILVA	2.204,44	
				ENTI-MI-004D	MARIA ANTONIA DAMASCENO	2.103,60	
				ENTI-MI-004E	JOSÉ DE OLIVEIRA DO NASCIMENTO	2.173,10	
				ENTI-MI-004F	REGINALDO ELIAS BEZERRA	2.628,63	
	Totalização da Propriedade em R\$		8.937,31			63.768,11	70.701,42
ENTI-MI-005	MIGUEL MARCELINO BEZERRA	8,8270	82,79	ENTI-MI-0051	MIGUEL MARCELINO BEZERRA	1.029,90	1.112,60
	Totalização da Propriedade em R\$		82,79			1.029,90	1.112,60
ENTI-MI-006	MANOEL FAUSTINO DAMASCENO	1,4204	142,04			0,00	142,04
	Totalização da Propriedade em R\$		142,04				
ENTI-MI-007	JOÃO FAUSTINO DAMASCENO	2,6991	871,88			0,00	871,88
	Totalização da Propriedade em R\$		871,88				
ENTI-MI-008	MANOEL COSME DA SILVA	7,4720	2.999,67	ENTI-MI-0081	MANOEL COSME DA SILVA	829,40	3.829,07
	Totalização da Propriedade em R\$		2.999,67			829,40	3.829,07
ENTI-MI-009	JOSÉ LAURINDO DE CARVALHO	45,3039	12.904,24	ENTI-MI-0091	JOSÉ LAURINDO DE CARVALHO	1.418,72	14.322,96
	Totalização da Propriedade em R\$		12.904,24			1.418,72	14.322,96
ENTI-MI-010	HORÁCIO FERREIRA NETO	107,6850	10.768,50			0,00	10.768,50
	Totalização da Propriedade em R\$		10.768,50				
ENTI-MI-011	PEDRO PEREIRA BARROS	62,5329	12.907,04	ENTI-MI-0111	PEDRO PEREIRA BARROS	12.935,99	25.843,03
	Totalização da Propriedade em R\$		12.907,04			12.935,99	25.843,03
ENTI-MI-012	FRANCISCO FREIRE FERREIRA	184,5961	34.378,14	ENTI-MI-0121	FRANCISCO FREIRE FERREIRA	22.888,98	57.267,00
	Totalização da Propriedade em R\$		34.378,14			22.888,98	57.267,00
ENTI-MI-013	ESPÓLIO DE LUIZ MATIAS ROCHA	114,6343	19.684,70	ENTI-MI-0131	ESPÓLIO DE LUIZ MATIAS ROCHA	70.111,25	89.775,95
	Totalização da Propriedade em R\$		19.684,70			70.111,25	89.775,95
ENTI-MI-014	KLEIDSON CANTARELLI PIRES ANDRADA	39,4311	5.138,00	ENTI-MI-0141	KLEIDSON CANTARELLI PIRES ANDRADA	47.292,43	52.430,43
				ENTI-MI-014A	GENIVALDO DAMIÃO DE OLIVEIRA	9.113,88	
	Totalização da Propriedade em R\$		5.138,00			56.406,31	61.544,31
ENTI-MI-015	JOSÉ JOÃO LEITE	5,1663	516,63	ENTI-MI-0151	JOSÉ JOÃO LEITE	2.257,80	2.774,43
	Totalização da Propriedade em R\$		516,63			2.257,80	2.774,43
ENTI-MI-016	JOSÉ ALVES FERREIRA	42,4472	5.857,00	ENTI-MI-0161	JOSÉ ALVES FERREIRA	55.962,61	61.849,61
	Totalização da Propriedade em R\$		5.857,00			55.962,61	61.849,61
ENTI-MI-017	EDMUNDO FERNANDES DA SILVA	5,8437	584,37	ENTI-MI-0171	EDMUNDO FERNANDES DA SILVA	2.654,80	3.239,17
	Totalização da Propriedade em R\$		584,37			2.654,80	3.239,17
ENTI-MI-018	OTÁVIO MATIAS SOBRINHO	11,9218	1.192,10	ENTI-MI-0181	OTÁVIO MATIAS SOBRINHO	21.675,76	22.867,86
	Totalização da Propriedade em R\$		1.192,10			21.675,76	22.867,86
ENTI-MI-019	EDMUNDO FERNANDES DA SILVA	129,1246	22.798,09	ENTI-MI-0191	EDMUNDO FERNANDES DA SILVA	76.227,61	102.625,60
				ENTI-MI-019C	PREFEITURA MUNICIPAL DE SALGUEIRO	10.467,39	
				ENTI-MI-019D	JOSUÉ RAIMUNDO DOS SANTOS	2.616,87	
	Totalização da Propriedade em R\$		22.798,09			91.211,87	115.423,69
ENTI-MI-020	JOSÉ MATIAS ROCHA	11,7847	1.178,47	ENTI-MI-0201	JOSÉ MATIAS ROCHA	24.465,89	25.644,36
	Totalização da Propriedade em R\$		1.178,47			24.465,89	25.644,36
ENTI-MI-021	JOSÉ MATIAS DA SILVA	5,2921	529,21	ENTI-MI-0211	JOSÉ MATIAS DA SILVA	2.923,20	3.452,41
	Totalização da Propriedade em R\$		529,21			2.923,20	3.452,41
ENTI-MI-022	OTÁVIO MATIAS SOBRINHO	0,5997	682,43	ENTI-MI-0221	OTÁVIO MATIAS SOBRINHO	2.688,69	3.371,12
	Totalização da Propriedade em R\$		682,43			2.688,69	3.371,12
ENTI-MI-023	JOSÉ MATIAS DA SILVA	3,8264	1.218,15	ENTI-MI-0231	JOSÉ MATIAS DA SILVA	13.595,14	14.813,29
	Totalização da Propriedade em R\$		1.218,15			13.595,14	14.813,29
ENTI-MI-024	FRANCISCO JOÃO LEITE	9,0061	6.084,04	ENTI-MI-0241	FRANCISCO JOÃO LEITE	49.782,96	55.786,10
	Totalização da Propriedade em R\$		6.084,04			49.782,96	55.786,10
ENTI-MI-025	JOSUÉ RAIMUNDO DOS SANTOS	0,2123	21,23	ENTI-MI-0251	JOSUÉ RAIMUNDO DOS SANTOS	1.430,18	1.451,41
	Totalização da Propriedade em R\$		21,23			1.430,18	1.451,41







MINISTÉRIO DA INTEGRAÇÃO NACIONAL  
PROJETO DE INTEGRAÇÃO DO RIO SÃO FRANCISCO COM  
BACIAS HIDROGRÁFICAS DO NORDESTE SETENTRIONAL



LOCALIZAÇÃO: RESERVATÓRIO MILAGRES (EIXO NORTE - TRECHO I)

FOLHA  
28

Código	Proprietário	Área da Terra (ha)	Valor da Terra (R\$)	Código	Benefeitor	Valor das Benefeitorias (R\$)	Valor Total (R\$)
ENTI-MI-026	OTÁVIO MATIAS SOBRINHO	5,4783	852,75	ENTI-MI-0261	OTÁVIO MATIAS SOBRINHO	12.622,23	13.474,98
	Totalização da Propriedade em R\$		852,75			12.622,23	13.474,98
ENTI-MI-027	JOSEFINA JACINTA ROCHA	0,9070	1.120,98	ENTI-MI-0271	JOSEFINA JACINTA ROCHA	912,00	2.032,98
	Totalização da Propriedade em R\$		1.120,98			912,00	2.032,98
ENTI-MI-028	FRANCISCO JOÃO LEITE	10,9602	1.583,43	ENTI-MI-0281	FRANCISCO JOÃO LEITE	8.709,62	10.294,05
	Totalização da Propriedade em R\$		1.583,43			8.709,62	10.294,05
ENTI-MI-029	ERNESTO M. FERREIRA E PEDRO FERREIRA	43,0625	4.306,25	ENTI-MI-0291	ERNESTO M. FERREIRA E PEDRO FERREIRA	10.594,20	14.900,45
	Totalização da Propriedade em R\$		4.306,25			10.594,20	14.900,45
ENTI-MI-030	FRANCISCO JOSÉ LEITE	26,6538	2.685,38	ENTI-MI-0301	FRANCISCO JOSÉ LEITE	19.780,43	22.465,81
	Totalização da Propriedade em R\$		2.685,38			19.780,43	22.465,81
ENTI-MI-031	WASHINGTON DE SÁ SAMPAIO	104,2940	10.429,40	ENTI-MI-0311	WASHINGTON DE SÁ SAMPAIO	49.668,55	60.095,95
	Totalização da Propriedade em R\$		10.429,40			49.668,55	60.095,95
ENTI-MI-032	FRANCISCO JOSÉ LEITE	28,5894	2.858,94	ENTI-MI-0321	FRANCISCO JOSÉ LEITE	28.628,83	31.479,57
	Totalização da Propriedade em R\$		2.858,94			28.628,83	31.479,57
ENTI-MI-033	JOSÉ MATIAS LEITE	7,3090	1.147,44	ENTI-MI-0331	JOSÉ MATIAS LEITE	27.167,14	28.314,58
	Totalização da Propriedade em R\$		1.147,44	ENTI-MI-033A	PREFEITURA MUNICIPAL DE SALGUEIRO	13.239,30	41.553,88
ENTI-MI-034	ANTÔNIO JOSÉ LEITE	14,6175	3.368,07	ENTI-MI-0341	ANTÔNIO JOSÉ LEITE	31.402,08	34.770,15
	Totalização da Propriedade em R\$		3.368,07			31.402,08	34.770,15
ENTI-MI-035	JOSÉ MATIAS LEITE	5,6954	1.226,94	ENTI-MI-0351	JOSÉ MATIAS LEITE	3.994,83	5.221,77
	Totalização da Propriedade em R\$		1.226,94			3.994,83	5.221,77
ENTI-MI-036	ANTÔNIO JOSÉ LEITE	5,6988	1.680,75	ENTI-MI-0361	ANTÔNIO JOSÉ LEITE	4.784,46	6.465,21
	Totalização da Propriedade em R\$		1.680,75			4.784,46	6.465,21
ENTI-MI-037	FRANCISCO JOSÉ LEITE	3,5462	1.760,21	ENTI-MI-0371	FRANCISCO JOSÉ LEITE	1.908,20	3.668,41
	Totalização da Propriedade em R\$		1.760,21			1.908,20	3.668,41
ENTI-MI-038	ANTÔNIO JOSÉ LEITE	3,3976	1.951,80	ENTI-MI-0381	ANTÔNIO JOSÉ LEITE	3.393,82	5.345,72
	Totalização da Propriedade em R\$		1.951,80			3.393,82	5.345,72
ENTI-MI-039	FRANCISCO JOSÉ LEITE	0,1600	16,00	ENTI-MI-0391	FRANCISCO JOSÉ LEITE	243,60	259,60
	Totalização da Propriedade em R\$		16,00			243,60	259,60
ENTI-MI-040	JOÃO JOSÉ LEITE	4,2400	1.656,31	ENTI-MI-0401	JOÃO JOSÉ LEITE	24.803,79	26.460,10
	Totalização da Propriedade em R\$		1.656,31			24.803,79	26.460,10
ENTI-MI-041	JOSÉ MATIAS LEITE	3,3153	331,53	ENTI-MI-0411	JOSÉ MATIAS LEITE	794,50	1.126,03
	Totalização da Propriedade em R\$		331,53			794,50	1.126,03
ENTI-MI-042	JOÃO JUVENAL DA SILVA	4,3564	435,64	ENTI-MI-0421	JOÃO JUVENAL DA SILVA	3.553,60	3.989,24
	Totalização da Propriedade em R\$		435,64			3.553,60	3.989,24
ENTI-MI-043	JOÃO JOSÉ LEITE	2,8485	284,85	ENTI-MI-0431	JOÃO JOSÉ LEITE	2.314,20	2.599,05
	Totalização da Propriedade em R\$		284,85			2.314,20	2.599,05
ENTI-MI-044	GERMÃO DA ROCHA SILVA	0,2602	26,02	ENTI-MI-0441	GERMÃO DA ROCHA SILVA	16.242,56	16.278,58
	Totalização da Propriedade em R\$		26,02			16.242,56	16.278,58
ENTI-MI-045	JOSÉ MATIAS LEITE	6,6550	665,55	ENTI-MI-0451	JOSÉ MATIAS LEITE	12.537,29	13.202,84
	Totalização da Propriedade em R\$		665,55			12.537,29	13.202,84
ENTI-MI-046	JOÃO JUVENAL DA SILVA	6,8325	83,25	ENTI-MI-0461	JOÃO JUVENAL DA SILVA	19.168,95	19.252,20
	Totalização da Propriedade em R\$		83,25			19.168,95	19.252,20
ENTI-MI-047	MANOEL JOAQUIM TAVERA	0,5952	59,52	ENTI-MI-0471	MANOEL JOAQUIM TAVERA	20.977,06	21.036,60
	Totalização da Propriedade em R\$		59,52	ENTI-MI-047A	SOCORRO MARIA TAVERA	6.713,15	27.749,75
ENTI-MI-048	ESP.: RAIMUNDO FERREIRA DOS SANTOS	196,3530	22.258,85	ENTI-MI-0481	ESP.: RAIMUNDO FERREIRA DOS SANTOS	63.993,48	86.249,33
	Totalização da Propriedade em R\$		22.258,85	ENTI-MI-048A	JOAQUIM ALVES MATIAS	24.963,20	111.242,53
ENTI-MI-049	ERNESTO MATIAS FERREIRA	59,9847	20.457,80	ENTI-MI-0491	ERNESTO MATIAS FERREIRA	39.596,52	60.054,32
	Totalização da Propriedade em R\$		20.457,80			39.596,52	60.054,32
ENTI-MI-050	PEDRO PEREIRA NETO	21,1098	10.571,85	ENTI-MI-0501	PEDRO PEREIRA NETO	7.848,06	18.419,91
	Totalização da Propriedade em R\$		10.571,85			7.848,06	18.419,91
ENTI-MI-051	JAZON LUIZ FERREIRA	14,0075	1.400,75	ENTI-MI-0511	JAZON LUIZ FERREIRA	2.896,12	4.296,87
	Totalização da Propriedade em R\$		1.400,75			2.896,12	4.296,87
ENTI-MI-052	FRANCISCO MATIAS LEITE	6,6610	666,16	ENTI-MI-0521	FRANCISCO MATIAS LEITE	8.471,09	9.079,19
	Totalização da Propriedade em R\$		666,16			8.471,09	9.079,19







MINISTÉRIO DA INTEGRAÇÃO NACIONAL  
PROJETO DE INTEGRAÇÃO DO RIO SÃO FRANCISCO COM  
BACIAS HIDROGRÁFICAS DO NORDESTE SETENTRIONAL

SPRINT 00380656M  
FLS. 84  
RUB.

LOCALIZAÇÃO: RESERVATÓRIO MILAGRES (EIXO NORTE - TRECHO I)

FOLHA  
28

Código	Proprietário	Área da Terra (ha)	Valor da Terra (R\$)	Código	Benefeitor	Valor das Beneficências (R\$)	Valor Total (R\$)
ENTI-MI-053	JOÃO PEREIRA MATIAS	0,6756	87,58	ENTI-MI-0531	JOÃO PEREIRA MATIAS	1.165,47	1.253,05
	Totalização da Propriedade em R\$		87,58			1.165,47	1.253,05
ENTI-MI-054	JOSEFINA JACINTA ROCHA	0,0315	883,15	ENTI-MI-0541	JOSEFINA JACINTA ROCHA	11.379,87	12.143,12
	Totalização da Propriedade em R\$		883,15	ENTI-MI-054A	MARIA DAS GRAÇA ROCHA	9.113,88	
						20.393,85	21.257,00
ENTI-MI-055	JOSÉ CICERO DOS SANTOS	18,3409	1.834,88	ENTI-MI-0551	JOSÉ CICERO DOS SANTOS	35.221,86	37.055,95
	Totalização da Propriedade em R\$		1.834,88			35.221,86	37.055,95
ENTI-MI-056	MANOEL PEREIRA DA SILVA	18,2817	1.825,17	ENTI-MI-0561	MANOEL PEREIRA DA SILVA	33.925,37	35.750,54
	Totalização da Propriedade em R\$		1.825,17			33.925,37	35.750,54
ENTI-MI-057	SEBASTIÃO VIEIRA NETO	18,3999	1.839,99	ENTI-MI-0571	SEBASTIÃO VIEIRA NETO	7.763,14	9.603,13
	Totalização da Propriedade em R\$		1.839,99			7.763,14	9.603,13
ENTI-MI-058	FRANCISCO MATIAS LEITE	15,8298	1.582,08	ENTI-MI-0581	FRANCISCO MATIAS LEITE	5.586,16	7.168,16
	Totalização da Propriedade em R\$		1.582,08			5.586,16	7.168,16
ENTI-MI-059	SEVERINO FERREIRA DOS SANTOS	13,8829	1.388,29	ENTI-MI-0591	SEVERINO FERREIRA DOS SANTOS	5.237,88	6.626,17
	Totalização da Propriedade em R\$		1.388,29			5.237,88	6.626,17
ENTI-MI-060	ESPÓLIO DE RAIMUNDA ANTÔNIA DE JESUS	1,9287	192,07	ENTI-MI-0601	ESPÓLIO DE RAIMUNDA ANTÔNIA DE JESUS	15.170,53	15.362,60
	Totalização da Propriedade em R\$		192,07	ENTI-MI-060A	MANOEL OLÍMPIO ROCHA	6.868,11	
						21.238,64	21.431,71
ENTI-MI-061	SEBASTIÃO VIEIRA NETO	0,3386	2.384,45	ENTI-MI-0611	SEBASTIÃO VIEIRA NETO	21.827,35	24.131,78
	Totalização da Propriedade em R\$		2.384,45	ENTI-MI-061A	FRANCISCO SEBASTIÃO DOS SANTOS	9.890,30	
						31.817,63	34.122,88
ENTI-MI-062	SEVERINO FERREIRA DOS SANTOS	4,9558	485,58	ENTI-MI-0621	SEVERINO FERREIRA DOS SANTOS	2.424,80	2.920,38
	Totalização da Propriedade em R\$		485,58			2.424,80	2.920,38
ENTI-MI-063	ANTÔNIO CÍCERO DOS SANTOS	4,2409	424,89	ENTI-MI-0631	ANTÔNIO CÍCERO DOS SANTOS	3.032,12	3.456,21
	Totalização da Propriedade em R\$		424,89			3.032,12	3.456,21
ENTI-MI-064	MANOEL PEREIRA DA SILVA	1,5900	159,60	ENTI-MI-0641	MANOEL PEREIRA DA SILVA	1.854,64	2.013,64
	Totalização da Propriedade em R\$		159,60			1.854,64	2.013,64
ENTI-MI-065	SEVERINO FERREIRA DOS SANTOS	47,7722	4.777,32	ENTI-MI-0651	SEVERINO FERREIRA DOS SANTOS	8.121,40	12.898,62
	Totalização da Propriedade em R\$		4.777,32			8.121,40	12.898,62
ENTI-MI-066	ANA MARIA DE JESUS	0,2800	3.370,80	ENTI-MI-0661	ANA MARIA DE JESUS	17.154,44	20.525,34
				ENTI-MI-066A	DAMIÃO VIEIRA DOS SANTOS	5.251,13	
				ENTI-MI-066B	PEDRO SEBASTIÃO	8.289,38	
				ENTI-MI-066C	PREFEITURA MUNICIPAL DE SALGUEIRO	17.383,61	
	Totalização da Propriedade em R\$		3.370,80			48.078,48	51.448,38
ENTI-MI-067	ANTONIO CÍCERO DOS SANTOS E OUTROS	12,1379	1.213,79	ENTI-MI-0671	ANTONIO CÍCERO DOS SANTOS E OUTROS	3.726,88	4.940,45
	Totalização da Propriedade em R\$		1.213,79			3.726,88	4.940,45
ENTI-MI-068	MANOEL PEREIRA DA SILVA	6,3721	637,21	ENTI-MI-0681	MANOEL PEREIRA DA SILVA	2.786,29	3.423,41
	Totalização da Propriedade em R\$		637,21			2.786,29	3.423,41
ENTI-MI-069	ANA MARIA DE JESUS	3,3848	338,48	ENTI-MI-0691	ANA MARIA DE JESUS	2.468,20	2.806,68
	Totalização da Propriedade em R\$		338,48			2.468,20	2.806,68
ENTI-MI-070	MANOEL JOSÉ DOS SANTOS	58,3947	5.638,47	ENTI-MI-0701	MANOEL JOSÉ DOS SANTOS	45.564,65	51.203,18
				ENTI-MI-070B	MARLEIDE ANTÔNIA LEITE VIEIRA	12.486,31	
				ENTI-MI-070C	CICERA MARIA DOS SANTOS SOUSA	14.679,46	
	Totalização da Propriedade em R\$		5.638,47			72.740,34	78.376,81
ENTI-MI-071	FRANCISCO VIEIRA DOS SANTOS	7,3387	739,07	ENTI-MI-0711	FRANCISCO VIEIRA DOS SANTOS	38.534,17	39.263,34
				ENTI-MI-071A	FRANCISCO VIEIRA FILHO	11.639,51	
				ENTI-MI-071B	FRANCISCO VIEIRA DOS SANTOS	11.862,81	
	Totalização da Propriedade em R\$		739,07			51.485,89	52.204,76
ENTI-MI-072	SEBASTIÃO VIEIRA NETO	13,9293	1.392,93	ENTI-MI-0721	SEBASTIÃO VIEIRA NETO	29.369,67	30.762,60
				ENTI-MI-072A	FRANCISCO VIEIRA BEZERRA	7.562,37	
				ENTI-MI-072B	MARIA SELMA BEZERRA	4.851,51	
				ENTI-MI-072C	FLORISMAR VIEIRA BEZERRA SANTOS	8.811,71	
	Totalização da Propriedade em R\$		1.392,93			50.555,26	51.948,19
ENTI-MI-073	ESPÓLIO DE CÂNDIDO COUTO	15,0284	1.502,84	ENTI-MI-0731	ESPÓLIO DE CÂNDIDO COUTO	5.331,26	6.834,94
	Totalização da Propriedade em R\$		1.502,84			5.331,26	6.834,94
ENTI-MI-074	ANTÔNIO CÍCERO DOS SANTOS	67,8118	6.781,18	ENTI-MI-0741	ANTÔNIO CÍCERO DOS SANTOS	31.586,85	38.367,93
	Totalização da Propriedade em R\$		6.781,18			31.586,85	38.367,93







MINISTÉRIO DA INTEGRAÇÃO NACIONAL  
PROJETO DE INTEGRAÇÃO DO RIO SÃO FRANCISCO COM  
BACIAS HIDROGRÁFICAS DO NORDESTE SETENTRIONAL

SPOTACODIGRSEM  
FLS. 85  
RUB

LOCALIZAÇÃO: RESERVATÓRIO MILAGRES (EIXO NORTE - TRECHO I)

FOLHA  
48

Código	Proprietário	Área da Terra (ha)	Valor da Terra (R\$)	Código	Benefeitor	Valor das Benefeitorias (R\$)	Valor Total (R\$)
ENTI-MI-075	JOÃO PEREIRA MATIAS	5,1032	510,32	ENTI-MI-0751	JOÃO PEREIRA MATIAS	1.857,52	2.367,84
	Totalização da Propriedade em R\$		510,32			1.857,52	2.367,84
ENTI-MI-076	ANA MARIA DE JESUS	5,2036	520,36	ENTI-MI-0761	ANA MARIA DE JESUS	2.234,04	2.754,40
	Totalização da Propriedade em R\$		520,36			2.234,04	2.754,40
ENTI-MI-077	ANTONIO VIEIRA DOS SANTOS	12,8029	1.280,29	ENTI-MI-0771	ANTONIO VIEIRA DOS SANTOS	9.431,10	10.716,39
	Totalização da Propriedade em R\$		1.280,29			9.431,10	10.716,39
ENTI-MI-078	ANA MARIA DE JESUS	16,8872	1.688,72	ENTI-MI-0781	ANA MARIA DE JESUS	4.084,24	5.772,96
	Totalização da Propriedade em R\$		1.688,72			4.084,24	5.772,96
ENTI-MI-079	MANOEL JOSÉ DOS SANTOS	5,6532	565,32	ENTI-MI-0791	MANOEL JOSÉ DOS SANTOS	2.301,90	2.867,22
	Totalização da Propriedade em R\$		565,32			2.301,90	2.867,22
ENTI-MI-080	ANTÔNIO MATIAS ROCHA	19,1394	1.913,94	ENTI-MI-0801	ANTÔNIO MATIAS ROCHA	2.687,72	4.601,66
	Totalização da Propriedade em R\$		1.913,94			2.687,72	4.601,66
ENTI-MI-081	ESPÓLIO DE JOSÉ MATIAS DANTAS	210,8240	20.820,83	ENTI-MI-0811	ESPÓLIO DE JOSÉ MATIAS DANTAS	18.405,45	39.226,28
				ENTI-MI-081A	VICENTE MATIAS PEREIRA	68.085,96	
				ENTI-MI-081B	JUAREZ MATIAS FERREIRA	14.060,22	
				ENTI-MI-081C	FRANCISCO MATIAS FERREIRA	10.897,04	
				ENTI-MI-081D	JOSÉ REGIVALDO MATIAS FERREIRA	19.337,84	
	Totalização da Propriedade em R\$		20.820,83			131.386,51	171.212,54
ENTI-MI-082	MARIA MARIQUEZA LEITE	47,3447	5.792,68	ENTI-MI-0821	MARIA MARIQUEZA LEITE	1.089,39	6.882,07
				ENTI-MI-082A	MANOEL TIMÓTEO	14.102,52	
				ENTI-MI-082B	ANTONIO BEZERRA TIMÓTEO	9.541,67	
				ENTI-MI-082C	REGINALDO DANIEL DAMACENA	7.798,47	
				ENTI-MI-082D	MARCOS ANTÔNIO PEREIRA BRINGEL	7.842,29	
	Totalização da Propriedade em R\$		5.792,68			40.374,34	46.167,02
ENTI-MI-083	MARIA DO CARMO ALVES DE LIMA	36,7827	8.404,34	ENTI-MI-0831	MARIA DO CARMO ALVES DE LIMA	14.491,07	22.895,41
	Totalização da Propriedade em R\$		8.404,34			14.491,07	22.895,41
ENTI-MI-084	MARIA ALVES SOBRINHA	36,1371	8.185,62	ENTI-MI-0841	MARIA ALVES SOBRINHA	32.879,16	41.064,78
	Totalização da Propriedade em R\$		8.185,62			32.879,16	41.064,78
ENTI-MI-085	ANTONIO PEREIRA DA SILVA	46,8200	8.522,08	ENTI-MI-0851	ANTONIO PEREIRA DA SILVA	53.487,50	62.009,58
	Totalização da Propriedade em R\$		8.522,08			53.487,50	62.009,58
ENTI-MI-086	JOÃO PEREIRA MATIAS	17,4812	3.184,34	ENTI-MI-0861	JOÃO PEREIRA MATIAS	11.620,99	14.785,33
	Totalização da Propriedade em R\$		3.184,34			11.620,99	14.785,33
ENTI-MI-087	ANTÔNIO DENIVAL FERREIRA	29,1914	6.215,33	ENTI-MI-0871	ANTÔNIO DENIVAL FERREIRA	26.807,83	33.023,16
	Totalização da Propriedade em R\$		6.215,33			26.807,83	33.023,16
ENTI-MI-088	VALMIR PEREIRA BRINGEL	18,3988	3.418,17	ENTI-MI-0881	VALMIR PEREIRA BRINGEL	17.133,72	20.551,89
	Totalização da Propriedade em R\$		3.418,17			17.133,72	20.551,89
ENTI-MI-089	OTÁVIO MIRANDA DOS SANTOS	114,4200	25.314,08	ENTI-MI-0891	OTÁVIO MIRANDA DOS SANTOS	77.412,20	102.726,28
	Totalização da Propriedade em R\$		25.314,08			77.412,20	102.726,28
ENTI-MI-090	JOSÉ JOAQUIM PEREIRA	19,3123	1.931,23	ENTI-MI-0901	JOSÉ JOAQUIM PEREIRA	40.368,23	42.300,46
	Totalização da Propriedade em R\$		1.931,23			40.368,23	42.300,46
ENTI-MI-091	ANTÔNIO MAGALHÃES BRINGEL	55,8822	8.812,00	ENTI-MI-0911	ANTÔNIO MAGALHÃES BRINGEL	88.236,48	97.048,48
	Totalização da Propriedade em R\$		8.812,00			88.236,48	97.048,48
ENTI-MI-092	MANOEL JOAQUIM PEREIRA	13,5779	1.357,70	ENTI-MI-0921	MANOEL JOAQUIM PEREIRA	5.933,23	7.290,93
	Totalização da Propriedade em R\$		1.357,70			5.933,23	7.290,93
ENTI-MI-093	MANOEL MATIAS NETO	5,4081	540,81	ENTI-MI-0931	MANOEL MATIAS NETO	3.481,80	4.022,61
	Totalização da Propriedade em R\$		540,81			3.481,80	4.022,61
ENTI-MI-094	OZANU IZAIS DE OLIVEIRA	1,8871	188,71	ENTI-MI-0941	OZANU IZAIS DE OLIVEIRA	4.391,57	4.580,28
	Totalização da Propriedade em R\$		188,71			4.391,57	4.580,28
ENTI-MI-095	JOAQUIM PEREIRA LIMA	5,8366	748,37	ENTI-MI-0951	JOAQUIM PEREIRA LIMA	46.188,94	46.937,31
				ENTI-MI-095A	PREFEITURA MUNICIPAL DE VERDEJANTE	22.145,69	
	Totalização da Propriedade em R\$		748,37			68.334,63	69.082,90
ENTI-MI-096	JOSÉ JOAQUIM PEREIRA	11,7386	1.173,86	ENTI-MI-0961	JOSÉ JOAQUIM PEREIRA	37.600,83	38.774,69
	Totalização da Propriedade em R\$		1.173,86			37.600,83	38.774,69
ENTI-MI-097	JOSÉ MATIAS DA SILVA	9,8796	987,96	ENTI-MI-0971	JOSÉ MATIAS DA SILVA	489,10	587,06
	Totalização da Propriedade em R\$		987,96			489,10	587,06
ENTI-MI-098	MANOEL MATIAS NETO	2,7348	273,48	ENTI-MI-0981	MANOEL MATIAS NETO	1.861,40	1.994,38
	Totalização da Propriedade em R\$		273,48			1.861,40	1.994,38








MINISTÉRIO DA INTEGRAÇÃO NACIONAL  
PROJETO DE INTEGRAÇÃO DO RIO SÃO FRANCISCO COM  
BACIAS HIDROGRÁFICAS DO NORDESTE SETENTRIONAL

LOCALIZAÇÃO: RESERVATÓRIO MILAGRES (EIXO NORTE - TRECHO I)

FOLHA  
06


SPROT/COORDINSEMI  
FLS. 86  
7/10/03

Código	Proprietário	Área da Terra (ha)	Valor da Terra (R\$)	Código	Benefetor	Valor das Benefetorias (R\$)	Valor Total (R\$)
ENTI-MI-099	JOÃO JOAQUIM DA SILVA	2,9173	291,73	ENTI-MI-099	JOÃO JOAQUIM DA SILVA	5.913,91	6.205,64
	Totalização da Propriedade em R\$		291,73			5.913,91	6.205,64
ENTI-MI-100	JOSÉ MATIAS DA SILVA	3,7071	3.127,19	ENTI-MI-100	JOSÉ MATIAS DA SILVA	15.990,63	19.117,82
	Totalização da Propriedade em R\$		3.127,19			15.990,63	19.117,82
ENTI-MI-101	MANOEL MATIAS NETO	3,9799	1.928,27	ENTI-MI-101	MANOEL MATIAS NETO	32.807,83	34.736,10
	Totalização da Propriedade em R\$		1.928,27			32.807,83	34.736,10
ENTI-MI-102	MANOEL MATIAS NETO	0,9158	91,58	ENTI-MI-102	MANOEL MATIAS NETO	979,90	1.071,38
	Totalização da Propriedade em R\$		91,58			979,90	1.071,38
ENTI-MI-103	FRANCISCO ÂNGELO VIDAL	25,9100	3.969,88	ENTI-MI-103	FRANCISCO ÂNGELO VIDAL	27.874,15	31.844,03
	Totalização da Propriedade em R\$		3.969,88			27.874,15	31.844,03
ENTI-MI-104	FRANCISCO MATIAS LEITE	1,9240	192,40	ENTI-MI-104	FRANCISCO MATIAS LEITE	527,90	720,30
	Totalização da Propriedade em R\$		192,40			527,90	720,30
ENTI-MI-105	MARCUFINA ALVES DE LIMA	58,7662	15.203,58	ENTI-MI-105	MARCUFINA ALVES DE LIMA	47.345,38	62.548,96
				ENTI-MI-105A	MARIA DAS GRAÇAS LIMA	13.618,53	
				ENTI-MI-105B	MARIA DO SOCORRO DA CONCEIÇÃO	7.489,33	
	Totalização da Propriedade em R\$		15.203,58			68.453,24	83.918,42
ENTI-MI-106	JOSÉ MATIAS BRINDEL	8,1837	2.785,74	ENTI-MI-106	JOSÉ MATIAS BRINDEL	31.417,51	34.203,25
	Totalização da Propriedade em R\$		2.785,74			31.417,51	34.203,25
ENTI-MI-107	JOSÉ MATIAS BRINDEL	16,8236	3.952,48	ENTI-MI-107	JOSÉ MATIAS BRINDEL	5.197,20	9.149,68
	Totalização da Propriedade em R\$		3.952,48			5.197,20	9.149,68
ENTI-MI-108	JOAQUIM PACÍFICO DE MELO	39,5260	7.915,48	ENTI-MI-108	JOAQUIM PACÍFICO DE MELO	48.871,71	56.787,20
	Totalização da Propriedade em R\$		7.915,48	ENTI-MI-108A	JOSÉ PACÍFICO FERREIRA	9.613,74	
						58.485,45	65.400,94
ENTI-MI-109	PEDRO BARBOSA DA SILVA	39,8221	8.973,79	ENTI-MI-109	PEDRO BARBOSA DA SILVA	14.271,31	22.345,10
	Totalização da Propriedade em R\$		8.973,79	ENTI-MI-109A	JOÃO JOAQUIM PEREIRA	17.605,08	
				ENTI-MI-109B	JUSSARA ALENCAR PEREIRA	7.850,33	
						39.726,72	47.600,51
ENTI-MI-110	ALDO PEDRO DE BARROS	19,9363	2.799,70	ENTI-MI-110	ALDO PEDRO DE BARROS	5.154,60	7.944,30
	Totalização da Propriedade em R\$		2.799,70			5.154,60	7.944,30
ENTI-MI-111	CICERO TARGINO FERREIRA	198,1420	44.495,15	ENTI-MI-111	CICERO TARGINO FERREIRA	293.625,59	338.231,74
	Totalização da Propriedade em R\$		44.495,15			293.625,59	338.231,74
ENTI-MI-112	MANOEL FERREIRA SOBRINHO	46,3996	7.702,05	ENTI-MI-112	MANOEL FERREIRA SOBRINHO	71.132,62	78.834,67
	Totalização da Propriedade em R\$		7.702,05			71.132,62	78.834,67
ENTI-MI-113	LÍDIA FERREIRA DANTAS	2,7998	1.347,73	ENTI-MI-113	LÍDIA FERREIRA DANTAS	21.387,29	22.735,02
	Totalização da Propriedade em R\$		1.347,73	ENTI-MI-113A	JOÃO MATIAS SOBRINHO	14.686,26	
						36.073,55	37.421,28
ENTI-MI-114	ARLINDO MATIAS ÂNGELO	10,1200	2.548,02	ENTI-MI-114	ARLINDO MATIAS ÂNGELO	7.475,83	10.023,85
	Totalização da Propriedade em R\$		2.548,02			7.475,83	10.023,85
ENTI-MI-115	LÍDIA FERREIRA DANTAS	32,2000	10.080,25	ENTI-MI-115	LÍDIA FERREIRA DANTAS	98.538,77	108.619,02
	Totalização da Propriedade em R\$		10.080,25	ENTI-MI-115A	MARIA PEREIRA DE ARAUJO ROCHA	18.328,97	
				ENTI-MI-115B	ANTONIO ARLINDO MATIAS	9.704,02	
				ENTI-MI-115C	ALDENOR MATIAS NETO	13.232,95	
						148.203,71	158.282,96
ENTI-MI-116	LUIZ MATIAS ÂNGELO	3,6465	364,65			0,00	364,65
	Totalização da Propriedade em R\$		364,65				
ENTI-MI-117	MATIAS JOAQUIM FERREIRA	2,3800	1.691,45	ENTI-MI-117	MATIAS JOAQUIM FERREIRA	53.148,88	54.751,33
	Totalização da Propriedade em R\$		1.691,45			53.148,88	54.751,33
ENTI-MI-118	ANTÔNIA FERREIRA DANTAS	0,2300	338,43	ENTI-MI-118	ANTÔNIA FERREIRA DANTAS	902,04	1.240,47
	Totalização da Propriedade em R\$		338,43			902,04	1.240,47
ENTI-MI-119	SOCORRO PEREIRA L. ROCHA	0,2300	338,43	ENTI-MI-119	SOCORRO PEREIRA L. ROCHA	881,30	1.219,73
	Totalização da Propriedade em R\$		338,43			881,30	1.219,73
ENTI-MI-120	JOSÉ MATIAS ANJO	3,2500	1.216,44	ENTI-MI-120	JOSÉ MATIAS ANJO	1.636,40	2.852,84
	Totalização da Propriedade em R\$		1.216,44			1.636,40	2.852,84
ENTI-MI-121	MARCOLINO PEDRO DA ROCHA	0,3600	175,15	ENTI-MI-121	MARCOLINO PEDRO DA ROCHA	383,17	558,32
	Totalização da Propriedade em R\$		175,15			383,17	558,32
ENTI-MI-122	JOSÉ MATIAS ANJO	0,1039	10,39			0,00	10,39
	Totalização da Propriedade em R\$		10,39				











MINISTÉRIO DA INTEGRAÇÃO NACIONAL  
PROJETO DE INTEGRAÇÃO DO RIO SÃO FRANCISCO COM  
BACIAS HIDROGRÁFICAS DO NORDESTE SETENTRIONAL



LOCALIZAÇÃO: RESERVATÓRIO JATI (EIXO NORTE - TRECHO I)

FOLHA  
111

Código	Proprietário	Área da Terra (ha)	Valor da Terra (R\$)	Código	Benefetor	Valor das Benefetorias (R\$)	Valor Total (R\$)
ENTI-RJ-002	SEBASTIÃO BEZERRA DA SILVA	22,1012	2.210,12	ENTI-RJ-0021	SEBASTIÃO BEZERRA DA SILVA	1.177,60	3.387,72
	Totalização da Propriedade em R\$		2.210,12			1.177,60	3.387,72
ENTI-RJ-003	DALILA PEREIRA BARROS	83,0300	10.386,80	ENTI-RJ-0031	DALILA PEREIRA BARROS	9.703,80	20.090,60
	Totalização da Propriedade em R\$		10.386,80			9.703,80	20.090,60
ENTI-RJ-004	ESPOLIO DE PLACIDO VIDAL DO NASCIMENTO	27,34629	27.346,29	ENTI-RJ-0041	ESPOLIO DE PLACIDO VIDAL DO NASCIMENTO	17.042,11	44.388,40
				ENTI-RJ-004A	ESP: PLÁCIO VIDAL DO NASCIMENTO	4.541,04	
	Totalização da Propriedade em R\$		27.346,29			21.583,15	65.923,44
ENTI-RJ-005	GILBERTO FERREIRA DA SILVA	5,9721	597,21	ENTI-RJ-0051	GILBERTO FERREIRA DA SILVA	2.969,60	3.566,81
	Totalização da Propriedade em R\$		597,21			2.969,60	3.566,81
ENTI-RJ-006	CÍCERO PEREIRA BATISTA	2,4929	249,29	ENTI-RJ-0061	CÍCERO PEREIRA BATISTA	2.764,80	3.014,09
	Totalização da Propriedade em R\$		249,29			2.764,80	3.014,09
ENTI-RJ-007	AGENÍ VIDAL DE FIGUEIREDO	2,9410	294,10	ENTI-RJ-0071	AGENÍ VIDAL DE FIGUEIREDO	1.331,20	1.595,30
	Totalização da Propriedade em R\$		294,10			1.331,20	1.595,30
ENTI-RJ-008	MARIA ANTÔNIA DE SANTANA	1,7919	179,19	ENTI-RJ-0081	MARIA ANTÔNIA DE SANTANA	1.843,20	2.013,39
	Totalização da Propriedade em R\$		179,19			1.843,20	2.013,39
ENTI-RJ-009	GILMAR MORAES DOS SANTOS	17,2373	14.956,19	ENTI-RJ-0091	GILMAR MORAES DOS SANTOS	25.398,80	40.355,09
	Totalização da Propriedade em R\$		14.956,19			25.398,80	40.355,09
ENTI-RJ-010	EXPEDITO NOGUEIRA VIDAL	1,8739	187,39	ENTI-RJ-0101	EXPEDITO NOGUEIRA VIDAL	21.726,32	21.913,71
	Totalização da Propriedade em R\$		187,39			21.726,32	21.913,71
ENTI-RJ-011	MANOEL MATIAS VIDAL	1,2048	120,48	ENTI-RJ-0111	MANOEL MATIAS VIDAL	819,20	939,68
	Totalização da Propriedade em R\$		120,48			819,20	939,68
ENTI-RJ-012	MANOEL PEREIRA DA SILVA	0,7063	70,63	ENTI-RJ-0121	MANOEL PEREIRA DA SILVA	358,40	429,03
	Totalização da Propriedade em R\$		70,63			358,40	429,03
ENTI-RJ-013	JOSÉ MIGUEL VIDAL	10,1432	9.779,13	ENTI-RJ-0131	JOSÉ MIGUEL VIDAL	563,20	10.342,33
	Totalização da Propriedade em R\$		9.779,13			563,20	10.342,33
ENTI-RJ-014	EXPEDITO AUZI VIDAL	9,8101	7.839,22	ENTI-RJ-0141	EXPEDITO AUZI VIDAL	7.321,60	15.160,82
				ENTI-RJ-014A	PEDRO JOÃO DE SANTANA	12.438,89	
				ENTI-RJ-014B	FRANCISCO PEDRO DE SANTANA	6.446,45	
	Totalização da Propriedade em R\$		7.839,22			26.207,34	36.047,16
SOMATÓRIO GERAL		309,9047	74.178,85			118.447,31	192.616,16

*[Handwritten signature]*







MINISTÉRIO DA INTEGRAÇÃO NACIONAL  
PROJETO DE INTEGRAÇÃO DO RIO SÃO FRANCISCO COM  
BACIAS HIDROGRÁFICAS DO NORDESTE SETENTRIONAL

SPROT/00018/DGN/SEM

15 89  
14  
RUB

LOCALIZAÇÃO: EIXO NORTE TRECHO II (FAIXA DE CANAL)

FOLHA  
18

Código	Proprietário	Área da Terra (ha)	Valor da Terra (R\$)	Código	Benefeitor	Valor das Benefeitorias (R\$)	Valor Total (R\$)
ENTII-001	EXPEDITO AUZIR VIDAL	9,0400	4,99	ENTII-0011	EXPEDITO AUZIR VIDAL	75,40	79,40
	Totalização da Propriedade em R\$		4,99			75,40	79,40
ENTII-002	ESPÓLIO MIGUEL VIDAL DE FIGUEIREDO	3,8031	4.861,86	ENTII-0021	ESPÓLIO MIGUEL VIDAL DE FIGUEIREDO	20.539,60	25.521,56
	Totalização da Propriedade em R\$		4.861,86			20.539,60	25.521,56
ENTII-003	DNOCS	7,4561	10.971,28	ENTII-0031	DNOCS	6.344,63	17.315,91
	Totalização da Propriedade em R\$		10.971,28			6.344,63	17.315,91
ENTII-004	JOSÉ MOURATO DE PEREIRA	14,2908	1.429,00	ENTII-0041	JOSÉ MOURATO DE PEREIRA	1.932,90	3.361,90
	Totalização da Propriedade em R\$		1.429,00			1.932,90	3.361,90
ENTII-005	FRANCISCO AMARO RODRIGUES	12,1008	1.210,00	ENTII-0051	FRANCISCO AMARO RODRIGUES	512,80	1.722,80
	Totalização da Propriedade em R\$		1.210,00			512,80	1.722,80
ENTII-006	JOSÉ BENTO NETO	3,7559	822,82	ENTII-0061	JOSÉ BENTO NETO	966,80	1.788,82
	Totalização da Propriedade em R\$		822,82			966,80	1.788,82
ENTII-007	BENTO ELIAS PEREIRA	4,6121	461,31	ENTII-0071	BENTO ELIAS PEREIRA	12.321,69	12.683,00
	Totalização da Propriedade em R\$		461,31			12.321,69	12.683,00
ENTII-008	EDBERTO NAPOLEÃO DE ARAÚJO	11,8297	1.823,44	ENTII-0081	EDBERTO NAPOLEÃO DE ARAÚJO	20.964,03	22.787,47
	Totalização da Propriedade em R\$		1.823,44			20.964,03	22.787,47
ENTII-009	JOSÉ ALISSON GONÇALVES MACEDO	26,2568	2.825,68	ENTII-0091	JOSÉ ALISSON GONÇALVES MACEDO	26.499,41	28.235,09
				ENTII-009A	PAULO HONÓRIO DE MACEDO	52.195,28	
	Totalização da Propriedade em R\$		2.825,68			77.694,51	80.430,29
ENTII-010	FRANCISCO LUCAS PEREIRA	0,1733	17,33	ENTII-0101	FRANCISCO LUCAS PEREIRA	551,07	568,40
	Totalização da Propriedade em R\$		17,33			551,07	568,40
ENTII-011	VICENTE GONÇALVES DA SILVA	0,1896	18,96	ENTII-0111	VICENTE GONÇALVES DA SILVA	1.359,78	1.378,74
	Totalização da Propriedade em R\$		18,96			1.359,78	1.378,74
ENTII-012	CÍCERO GONÇALVES DA SILVA	0,2932	29,32			0,00	20,32
	Totalização da Propriedade em R\$		29,32				
ENTII-013	EXPEDITO JOSÉ DA SILVA	0,4232	42,32	ENTII-0131	EXPEDITO JOSÉ DA SILVA	11.428,01	11.470,33
	Totalização da Propriedade em R\$		42,32			11.428,01	11.470,33
ENTII-014	MARIA LINDALVA CRUZ	16,9900	2.316,15	ENTII-0141	MARIA LINDALVA CRUZ	21.551,87	23.868,02
	Totalização da Propriedade em R\$		2.316,15			21.551,87	23.868,02
ENTII-015	JOSÉ ANTÔNIO DA CRUZ	1,8457	184,57	ENTII-0151	JOSÉ ANTÔNIO DA CRUZ	2.959,91	3.044,48
	Totalização da Propriedade em R\$		184,57			2.959,91	3.044,48
ENTII-016	FRANCISCO OTÁVIO LANDIM	13,7793	1.377,93	ENTII-0161	FRANCISCO OTÁVIO LANDIM	15.981,58	16.379,43
	Totalização da Propriedade em R\$		1.377,93			15.981,58	16.379,43
ENTII-017	JOSÉ SOBRAL SILVA	3,4094	340,04	ENTII-0171	JOSÉ SOBRAL SILVA	5.862,05	6.202,09
	Totalização da Propriedade em R\$		340,04			5.862,05	6.202,09
ENTII-018	JOSÉ OLEGÁRIO DA CRUZ	8,7677	876,77	ENTII-0181	JOSÉ OLEGÁRIO DA CRUZ	68.251,82	69.128,59
	Totalização da Propriedade em R\$		876,77			68.251,82	69.128,59
ENTII-019	JOSÉ SARAIVA DA CRUZ	5,2981	3.177,01	ENTII-0191	JOSÉ SARAIVA DA CRUZ	12.487,77	15.674,78
	Totalização da Propriedade em R\$		3.177,01			12.487,77	15.674,78
ENTII-020	MARIA ZENITE GALVÃO GOMES	0,9275	598,13	ENTII-0201	MARIA ZENITE GALVÃO GOMES	3.652,90	3.651,05
	Totalização da Propriedade em R\$		598,13			3.652,90	3.651,05
ENTII-020/1	MARIA ZENITE GALVÃO GOMES	3,0174	391,74	ENTII-0201	MARIA ZENITE GALVÃO GOMES	3.434,63	3.726,57
	Totalização da Propriedade em R\$		391,74			3.434,63	3.726,57
ENTII-021	AUGUSTAVO SIMÃO DE LIMA	0,9227	553,38	ENTII-0211	AUGUSTAVO SIMÃO DE LIMA	19.113,18	19.666,48
	Totalização da Propriedade em R\$		553,38			19.113,18	19.666,48
ENTII-022	ESPÓLIO DE JOAQUIM JOÃO NUNES	32,1211	16.861,85	ENTII-0221	ESPÓLIO DE JOAQUIM JOÃO NUNES	20.517,28	37.378,93
				ENTII-022A	JOSÉ ANTÔNIO DOS SANTOS	1.932,00	
				ENTII-022B	JOÃO EDUARDO DA SILVA	4.764,00	
				ENTII-022C	JOSÉ PEREIRA FILHO	5.798,00	
				ENTII-022D	AZARIAS TEODORO SIQUEIRA	5.798,00	
				ENTII-022E	JOSÉ JOAQUIM NUNES	5.798,00	
				ENTII-022F	MIGUEL JOSÉ NUNES	1.932,00	
				ENTII-022G	JOÃO SIMÃO NUNES	5.597,40	
				ENTII-022H	ESPÓLIO DE JOÃO JOAQUIM NUNES	531,39	
	Totalização da Propriedade em R\$		16.861,85			55.661,96	72.523,83
ENTII-023	SEBASTIÃO NUNES DOS SANTOS	2,5918	1.554,17	ENTII-0231	SEBASTIÃO NUNES DOS SANTOS	67.655,16	69.209,33
	Totalização da Propriedade em R\$		1.554,17			67.655,16	69.209,33







MINISTÉRIO DA INTEGRAÇÃO NACIONAL  
PROJETO DE INTEGRAÇÃO DO RIO SÃO FRANCISCO COM  
BACIAS HIDROGRÁFICAS DO NORDESTE SETENTRIONAL



LOCALIZAÇÃO: EIXO NORTE TRECHO II (FAIXA DE CANAL)

FOLHA  
38

Código	Proprietário	Área da Terra (ha)	Valor da Terra (R\$)	Código	Benfeitor	Valor das Benfeitorias (R\$)	Valor Total (R\$)
ENTII-024	FRANCISCO PEREIRA DOS SANTOS	2,8821	1.788,22	ENTII-0241	FRANCISCO PEREIRA DOS SANTOS	4.091,19	5.879,41
	Totalização da Propriedade em R\$		1.788,22			4.091,19	5.879,41
ENTII-025	ESP. DE JOSÉ TEIXEIRA ALVES	1,2486	124,86	ENTII-0251	ESP. DE JOSÉ TEIXEIRA ALVES	14.012,90	14.137,76
	Totalização da Propriedade em R\$		124,86			14.012,90	14.137,76
ENTII-026	ESP. DE FRANCISCO BRAZ DE MACEDO	0,0449	26,92	ENTII-0261	ESP. DE FRANCISCO BRAZ DE MACEDO	16,02	42,94
	Totalização da Propriedade em R\$		26,92			16,02	42,94
ENTII-026/1	ESP. DE FRANCISCO BRAZ DE MACEDO	2,7581	275,81	ENTII-0261	ESP. DE FRANCISCO BRAZ DE MACEDO	1.390,98	1.666,71
	Totalização da Propriedade em R\$		275,81			1.390,98	1.666,71
ENTII-027	JOSÉ ANTÔNIO DOS SANTOS	6,1491	1.547,88	ENTII-0271	JOSÉ ANTÔNIO DOS SANTOS	6.562,45	7.810,33
				ENTII-027A	JOSÉ ANTONIO DOS SANTOS	2.039,86	
				ENTII-027B	FRANCISCO TEODORICO NERIS SIQUEIRA	10.650,37	
				ENTII-027C	JOSÉ ALVES VIANA	2.774,87	
				ENTII-027D	JOÃO SIMÃO NUNES	10.396,31	
				ENTII-027E	RAIMUNDO LUIZ FURTADO NETO	1.690,50	
				ENTII-027F	MARIA TIBURTINO ALVES SIQUEIRA	19.470,69	
	Totalização da Propriedade em R\$		1.047,88			53.584,08	54.631,96
ENTII-028	ESP. DE JOÃO ANT. DAS NEVES	4,1266	851,88	ENTII-028A	LÊDA SILVA DA COSTA	11.757,24	
	Totalização da Propriedade em R\$		851,88	ENTII-028C	JOSÉ DE OLIVEIRA GONÇALVES	22.083,90	
						33.840,74	34.692,54
ENTII-029	ESP. DE MANOEL GOMES DE CARVALHO	14,7815	4.239,35	ENTII-0291	ESP. DE MANOEL GOMES DE CARVALHO	4.979,88	8.219,23
				ENTII-029A	RAIMUNDO GOMES DE CARVALHO	1.811,25	
				ENTII-029B	IVONILDO NASCIMENTO DOS SANTOS	241,58	
				ENTII-029C	JOSÉ ALVES VIANA	16.393,03	
	Totalização da Propriedade em R\$		4.239,35			23.425,66	27.665,01
ENTII-030	AURISTELA AUGUSTO DE ARAÚJO SOBRAL	0,0975	9,75	ENTII-0301	AURISTELA AUGUSTO DE ARAÚJO SOBRAL	1.002,04	1.011,79
	Totalização da Propriedade em R\$		9,75			1.002,04	1.011,79
ENTII-031	LUIZ LEITE DE ALENCAR	0,1404	14,04	ENTII-0311	LUIZ LEITE DE ALENCAR	2.054,76	2.068,80
	Totalização da Propriedade em R\$		14,04			2.054,76	2.068,80
ENTII-032	JOSÉ RODRIGUES DE PAIVA ALENCAR	2,0194	201,94	ENTII-0321	JOSÉ RODRIGUES DE PAIVA ALENCAR	3.629,89	3.822,74
	Totalização da Propriedade em R\$		201,94			3.629,89	3.822,74
ENTII-033	JOSÉ ALBÉRCIO DE ARAÚJO LIMA	15,5897	2.446,16	ENTII-0331	JOSÉ ALBÉRCIO DE ARAÚJO LIMA	14.591,49	17.037,65
	Totalização da Propriedade em R\$		2.446,16			14.591,49	17.037,65
ENTII-034	LUIZ LEITE DE ALENCAR	2,9276	796,98	ENTII-0341	LUIZ LEITE DE ALENCAR	3.685,68	4.481,78
	Totalização da Propriedade em R\$		796,98			3.685,68	4.481,78
ENTII-035	JOSÉ RODRIGUES DE PAIVA ALENCAR	5,4301	1.436,31	ENTII-0351	JOSÉ RODRIGUES DE PAIVA ALENCAR	13.848,53	15.285,84
	Totalização da Propriedade em R\$		1.436,31			13.848,53	15.285,84
ENTII-036	APF - BARRAGEM QUIXABINHA - DNOCB	5,4482	881,10	ENTII-0361	APF - BARRAGEM QUIXABINHA - DNOCB	68.822,73	69.963,83
				ENTII-036A	MARIA APARECIDA MARÇAL DA SILVA	10.331,88	
				ENTII-036B	FRANCISCO SEVERINO BARBOSA	7.371,67	
				ENTII-036C	FRANCISDALVA SOARES DA SILVA	3.829,96	
				ENTII-036D	FRANCISCA MARÇAL DA SILVA	10.275,84	
				ENTII-036E	EXPEDITA FURTADO DA SILVA	11.009,59	
				ENTII-036F	ANA MARIA MARCONDES DE SOUZA	4.273,22	
				ENTII-036G	ÁGUILA PAULINO DE JESUS	3.161,06	
				ENTII-036H	MARIA FRANCISCA DE JESUS	3.738,10	
				ENTII-036I	JOSEFA PAULINHO DE JESUS	2.825,63	
				ENTII-036L	JOSÉ NERIS TEIXEIRA	17.604,75	
				ENTII-036M	FRANCISCO MARTINS DE SOUSA	4.762,62	
				ENTII-036N	MARIA CONCEBIDA DE SOUSA	12.899,32	
				ENTII-036P	PREFEITURA MUNICIPAL DE MAURITI	17.603,51	
				ENTII-036S	GERALDO MENEZES DE SOUSA	3.185,49	
				ENTII-036T	ANTONIO JOÃO DE LIMA	9.887,24	
				ENTII-036U	ZECARIAS DELMIRO DA SILVA	1.141,28	
	Totalização da Propriedade em R\$		881,10			198.748,69	199.630,79
ENTII-037	ESP. DE ANTÔNIO LEITE ARAÚJO LIMA	9,6332	4.461,49	ENTII-0371	ESP. DE ANTÔNIO LEITE ARAÚJO LIMA	45.179,59	49.641,08
				ENTII-037A	MARIA HELENA DE SOUZA	25.887,70	

*[Handwritten signatures and initials]*







MINISTÉRIO DA INTEGRAÇÃO NACIONAL  
PROJETO DE INTEGRAÇÃO DO RIO SÃO FRANCISCO COM  
BACIAS HIDROGRÁFICAS DO NORDESTE SETENTRIONAL



LOCALIZAÇÃO: EIXO NORTE TRECHO II (FAIXA DE CANAL)

FOLHA  
38

Código	Proprietário	Área da Terra (ha)	Valor da Terra (R\$)	Código	Benefeitor	Valor das Benefeitorias (R\$)	Valor Total (R\$)
ENTII-037	ESP. DE ANTÔNIO LEITE ARAÚJO LIMA			ENTII-037B	ANTÔNIO MARCOS PEREIRA DE SOUZA	3.861,24	
	Totalização da Propriedade em R\$		4.461,43			79.028,63	79.490,02
ENTII-037/1	ESP. DE ANTÔNIO LEITE ARAÚJO LIMA	5,2236	522,36				
	Totalização da Propriedade em R\$		522,36			0,00	522,36
ENTII-037/2	ESP. DE ANTÔNIO LEITE ARAÚJO LIMA	3,9167	381,87				
	Totalização da Propriedade em R\$		381,87			0,00	381,87
ENTII-038	MOZART LEITE DE ARAÚJO LIMA	17,8784	1.248,96	ENTII-038B	MOZART LEITE DE ARAÚJO LIMA	20.424,13	27.673,09
	Totalização da Propriedade em R\$		1.248,96			20.424,13	27.673,09
ENTII-039	FRANCISCO LINHARES DE SOUZA	2,9315	2.438,23	ENTII-039B	FRANCISCO LINHARES DE SOUZA	7.628,63	10.066,86
	Totalização da Propriedade em R\$		2.438,23			7.628,63	10.066,86
ENTII-040	FRANCISCO RAMALHO DE SOUZA	0,9208	791,44	ENTII-040B	FRANCISCO RAMALHO DE SOUZA	847,25	1.638,69
				ENTII-040A	AFONSO RAMALHO DE SOUZA	8.764,76	
	Totalização da Propriedade em R\$		791,44			10.611,99	11.343,39
ENTII-041	LEOPOLDO LEITE DE ARAÚJO LIMA	9,3898	938,98	ENTII-041B	LEOPOLDO LEITE DE ARAÚJO LIMA	6.162,75	7.101,73
	Totalização da Propriedade em R\$		938,98			6.162,75	7.101,73
ENTII-042	JOSÉ NASCIMENTO NETO	14,9136	3.381,92	ENTII-042B	JOSÉ NASCIMENTO NETO	10.994,80	14.376,72
	Totalização da Propriedade em R\$		3.381,92			10.994,80	14.376,72
ENTII-043	FRANCISCO ADAILTON LEITE	6,7863	472,78	ENTII-043B	FRANCISCO ADAILTON LEITE	1.456,32	1.929,10
	Totalização da Propriedade em R\$		472,78			1.456,32	1.929,10
ENTII-044	JOSÉ SEVERINO NETO	4,0335	1.867,46	ENTII-044B	JOSÉ SEVERINO NETO	11.580,93	13.448,39
	Totalização da Propriedade em R\$		1.867,46			11.580,93	13.448,39
ENTII-045	PEDRO JOÃO DOS SANTOS	2,4103	741,03	ENTII-045B	PEDRO JOÃO DOS SANTOS	8.215,93	8.956,96
				ENTII-045A	JOSÉ ALEXANDRE DANTAS	2.267,41	
	Totalização da Propriedade em R\$		741,03	ENTII-045B	LAERCIO ALMEIDA DA COSTA	2.563,35	
				ENTII-045C	FRANCISCO ANTONIO DE DEUS	4.033,15	
						17.079,34	17.829,87
ENTII-046	VALDEMAR JOSÉ DE SOUSA	2,7903	1.393,22	ENTII-046B	VALDEMAR JOSÉ DE SOUSA	38.036,20	39.429,42
	Totalização da Propriedade em R\$		1.393,22			38.036,20	39.429,42
ENTII-047	PARÓQUIA SÃO GERALDO	0,7908	455,73	ENTII-047B	PARÓQUIA SÃO GERALDO	1.444,20	1.899,93
	Totalização da Propriedade em R\$		455,73			1.444,20	1.899,93
ENTII-048	JOSÉ SARAIVA DA CRUZ	14,3960	8.628,96	ENTII-048B	JOSÉ SARAIVA DA CRUZ	52.671,84	61.300,80
	Totalização da Propriedade em R\$		8.628,96			52.671,84	61.300,80
ENTII-049	JOSÉ ALBÉRCIO DE ARAÚJO LIMA	26,7786	13.254,52	ENTII-049B	JOSÉ ALBÉRCIO DE ARAÚJO LIMA	13.332,31	26.586,83
	Totalização da Propriedade em R\$		13.254,52			13.332,31	26.586,83
ENTII-050	JOSÉ SÁVIO MARTINS DE MORAIS	4,6588	1.524,36	ENTII-050B	JOSÉ SÁVIO MARTINS DE MORAIS	158.302,06	159.826,42
	Totalização da Propriedade em R\$		1.524,36			158.302,06	159.826,42
ENTII-051	PACELLI GRANJEIRO SAMPAIO	14,8556	9.334,56	ENTII-051B	PACELLI GRANJEIRO SAMPAIO	211.818,31	221.152,87
	Totalização da Propriedade em R\$		9.334,56			211.818,31	221.152,87
ENTII-052	JOSÉ MANOEL DE OLIVEIRA	1,2795	918,34	ENTII-052B	JOSÉ MANOEL DE OLIVEIRA	3.198,35	4.116,69
	Totalização da Propriedade em R\$		918,34			3.198,35	4.116,69
ENTII-052/1	JOSÉ MANOEL DE OLIVEIRA	3,4324	2.058,24				
	Totalização da Propriedade em R\$		2.058,24			0,00	2.058,24
ENTII-053	JOSÉ ARTÁLIO BARROSO LEITE	2,1001	1.259,32	ENTII-053B	JOSÉ ARTÁLIO BARROSO LEITE	138.137,45	140.396,77
	Totalização da Propriedade em R\$		1.259,32			138.137,45	140.396,77
ENTII-054	JOSÉ APARECIDO FURTADO	3,2600	1.966,85	ENTII-054B	JOSÉ APARECIDO FURTADO	32.988,46	34.955,31
				ENTII-054A	PEDRO APARECIDO FURTADO	2.664,74	
	Totalização da Propriedade em R\$		1.966,85			25.653,20	27.621,55
ENTII-055	LUZ OTÁVIO NOGUEIRA SAMPAIO	0,3638	218,03	ENTII-055B	LUZ OTÁVIO NOGUEIRA SAMPAIO	1.472,82	1.690,85
	Totalização da Propriedade em R\$		218,03			1.472,82	1.690,85
ENTII-056	JOSÉ ALBÉRCIO DE ARAÚJO LIMA	10,0085	7.150,19	ENTII-056B	JOSÉ ALBÉRCIO DE ARAÚJO LIMA	27.461,82	34.611,01
	Totalização da Propriedade em R\$		7.150,19			27.461,82	34.611,01
ENTII-057	JOSÉ FERREIRA FURTADO	7,9375	5.226,13	ENTII-057B	JOSÉ FERREIRA FURTADO	10.634,01	15.860,14
	Totalização da Propriedade em R\$		5.226,13			10.634,01	15.860,14
ENTII-058	JOSÉ MANOEL DE OLIVEIRA	8,6173	5.233,97	ENTII-058B	JOSÉ MANOEL DE OLIVEIRA	5.488,97	10.722,94
	Totalização da Propriedade em R\$		5.233,97			5.488,97	10.722,94
ENTII-059	JOAQUIM LEITE SANTANA	5,1298	3.648,34	ENTII-059B	JOAQUIM LEITE SANTANA	5.296,05	8.944,39
	Totalização da Propriedade em R\$		3.648,34			5.296,05	8.944,39







**MINISTÉRIO DA INTEGRAÇÃO NACIONAL**  
**PROJETO DE INTEGRAÇÃO DO RIO SÃO FRANCISCO COM**  
**BACIAS HIDROGRÁFICAS DO NORDESTE SETENTRIONAL**

**LOCALIZAÇÃO: EIXO NORTE TRECHO II (FAIXA DE CANAL)**

Código	Proprietário	Área da Terra (ha)	Valor da Terra (R\$)	Código	Benefeitor	Valor das Benefeitorias (R\$)	Valor Total (R\$)
ENTII-060	EXPEDITA FERREIRA FURTADO	4,1298	2.475,93	ENTII-0601	EXPEDITA FERREIRA FURTADO	3.272,65	5.748,58
	Totalização da Propriedade em R\$		2.475,93			3.272,65	5.748,58
ENTII-061	GERALDO JOSÉ MARANHÃO	8,9166	585,38	ENTII-0611	GERALDO JOSÉ MARANHÃO	11.485,08	12.080,47
	Totalização da Propriedade em R\$		585,38			11.485,08	12.080,47
ENTII-062	DOMINGOS PEREIRA NETO	1,3839	829,86	ENTII-0621	DOMINGOS PEREIRA NETO	9.679,19	10.509,05
	Totalização da Propriedade em R\$		829,86			9.679,19	10.509,05
ENTII-063	GERALDO JANOCA DE ALMEIDA	0,4222	253,17	ENTII-0631	GERALDO JANOCA DE ALMEIDA	3.530,39	3.783,47
	Totalização da Propriedade em R\$		253,17			3.530,39	3.783,47
ENTII-064	DOMINGOS PEREIRA NETO	0,8028	481,28	ENTII-0641	DOMINGOS PEREIRA NETO	4.562,11	5.043,39
	Totalização da Propriedade em R\$		481,28			4.562,11	5.043,39
ENTII-065	JOSÉ FURTADO DA COSTA	0,5288	315,42	ENTII-0651	JOSÉ FURTADO DA COSTA	31.834,28	31.849,71
	Totalização da Propriedade em R\$		315,42			31.834,28	31.849,71
ENTII-066	JOAQUIM CARDOSO OLIVEIRA	0,4423	265,23	ENTII-0661	JOAQUIM CARDOSO OLIVEIRA	33.144,78	33.410,01
	Totalização da Propriedade em R\$		265,23			33.144,78	33.410,01
ENTII-067	JOSÉ JESSÉ LACERDA	1,3888	948,25	ENTII-0671	JOSÉ JESSÉ LACERDA	3.847,66	4.787,91
	Totalização da Propriedade em R\$		948,25			3.847,66	4.787,91
ENTII-068	ESP. DE MANOEL FURTADO DE LACERDA	0,4388	258,33	ENTII-0681	ESP. DE MANOEL FURTADO DE LACERDA	73.713,72	73.972,05
	Totalização da Propriedade em R\$		258,33			73.713,72	73.972,05
ENTII-069	ESP. DE MANOEL FRANCISCO CARDOSO	1,0117	606,67	ENTII-0691	ESP. DE MANOEL FRANCISCO CARDOSO	930,13	1.536,80
	Totalização da Propriedade em R\$		606,67	ENTII-069A	ISABEL JOAQUINA DA SILVA	16.070,86	61.438,63
				ENTII-069B	JOSÉ MANOEL PEREIRA	43.830,97	
						60.831,96	61.438,63
ENTII-070	ESP. DE JOSÉ RAMUNDO PEREIRA	2,0034	1.201,34	ENTII-0701	ESP. DE JOSÉ RAMUNDO PEREIRA	38.460,96	39.662,30
	Totalização da Propriedade em R\$		1.201,34	ENTII-070A	PREFEITURA MUNICIPAL DE MAURITI	25.513,34	
				ENTII-070B	ADENEMAR LACERDA PEREIRA	45.468,55	
				ENTII-070C	CLEDISON UNHAES GALDINO	11.127,90	
				ENTII-070D	EDMAR RAMOS LACERDA	12.388,49	
						132.897,84	134.099,18
ENTII-071	ISABEL JOAQUINA DA SILVA	0,3964	237,79	ENTII-0711	ISABEL JOAQUINA DA SILVA	11.809,39	12.047,09
	Totalização da Propriedade em R\$		237,79			11.809,39	12.047,09
ENTII-072	JOAQUIM CARDOSO OLIVEIRA	0,5603	335,96	ENTII-0721	JOAQUIM CARDOSO OLIVEIRA	2.689,52	3.225,50
	Totalização da Propriedade em R\$		335,96			2.689,52	3.225,50
ENTII-073	MARINA JOAQUINA DE JESUS	0,3180	190,69	ENTII-0731	MARINA JOAQUINA DE JESUS	1.878,89	2.069,58
	Totalização da Propriedade em R\$		190,69			1.878,89	2.069,58
ENTII-074	FRANCISCA PEREIRA DE JESUS	0,5625	337,30	ENTII-0741	FRANCISCA PEREIRA DE JESUS	1.582,92	1.920,22
	Totalização da Propriedade em R\$		337,30			1.582,92	1.920,22
ENTII-075	ANTÔNIO MANOEL CARDOSO	0,3437	206,10	ENTII-0751	ANTÔNIO MANOEL CARDOSO	1.134,79	1.340,89
	Totalização da Propriedade em R\$		206,10			1.134,79	1.340,89
ENTII-076	JOSÉ FURTADO LACERDA	4,0851	2.798,03	ENTII-0761	JOSÉ FURTADO LACERDA	12.236,49	15.034,52
	Totalização da Propriedade em R\$		2.798,03			12.236,49	15.034,52
ENTII-077	ESP. DE MANOEL FRANCISCO CARDOSO	0,3352	201,09	ENTII-0771	ESP. DE MANOEL FRANCISCO CARDOSO	363,96	564,90
	Totalização da Propriedade em R\$		201,09	ENTII-077A	ANTONIO MANOEL CARDOSO	790,48	
				ENTII-077B	MARIA CARDOSO LORENO	2.319,20	
						3.413,58	3.614,58
ENTII-078	IVALDO LEITE DE SANTANA	0,0581	34,84	ENTII-0781	IVALDO LEITE DE SANTANA	68,05	80,89
	Totalização da Propriedade em R\$		34,84			68,05	80,89
ENTII-079	CONPAL-COMP. AGRIC. NOVA PALESTINA	1,3428	745,13	ENTII-0791	CONPAL-COMP. AGRIC. NOVA PALESTINA	35.797,34	36.542,47
	Totalização da Propriedade em R\$		745,13			35.797,34	36.542,47
ENTII-0791	CONPAL-COMP. AGRIC. NOVA PALESTINA	2,7878	1.823,73	ENTII-0791	CONPAL-COMP. AGRIC. NOVA PALESTINA	2.495,69	4.119,42
	Totalização da Propriedade em R\$		1.823,73			2.495,69	4.119,42
ENTII-080	DOMINGOS SÁVIO LEITE	0,2263	135,70	ENTII-0801	DOMINGOS SÁVIO LEITE	805,69	941,39
	Totalização da Propriedade em R\$		135,70			805,69	941,39
ENTII-081	ESP. DE MANOEL FURTADO DE LACERDA	12,9801	7.720,81	ENTII-0811	ESP. DE MANOEL FURTADO DE LACERDA	33.958,15	41.678,76
	Totalização da Propriedade em R\$		7.720,81			33.958,15	41.678,76
ENTII-082	GERALDO JOSÉ MARANHÃO	16,9700	2.725,79	ENTII-0821	GERALDO JOSÉ MARANHÃO	17.831,83	20.557,62
	Totalização da Propriedade em R\$		2.725,79			17.831,83	20.557,62







MINISTÉRIO DA INTEGRAÇÃO NACIONAL  
PROJETO DE INTEGRAÇÃO DO RIO SÃO FRANCISCO COM  
BACIAS HIDROGRÁFICAS DO NORDESTE SETENTRIONAL

SPROTA00018/DG/SEM  
FLS. 23  
RUB

LOCALIZAÇÃO: EIXO NORTE TRECHO II (FAIXA DE CANAL)

FOLHA  
58

Código	Proprietário	Área da Terra (ha)	Valor da Terra (R\$)	Código	Benefetor	Valor das Benefetorias (R\$)	Valor Total (R\$)
ENTII-083	ESP.: JOSÉ MARANHÃO SOBRINHO	8,3334	883,34	ENTII-0831	ESP.: JOSÉ MARANHÃO SOBRINHO	9.828,99	10.903,93
	Totalização da Propriedade em R\$		883,34			9.828,99	10.903,93
ENTII-084	GERALDO JOSÉ MARANHÃO	11,5013	1.150,13	ENTII-0841	GERALDO JOSÉ MARANHÃO	16.385,66	17.535,79
	Totalização da Propriedade em R\$		1.150,13			16.385,66	17.535,79
ENTII-085	PEDRO PEREIRA NETO	11,3152	6.853,33	ENTII-0851	PEDRO PEREIRA NETO	24.812,32	31.665,65
				ENTII-085A	ANTONIO EVARISTO DA SILVA	18.313,38	
	Totalização da Propriedade em R\$		6.853,33			35.125,90	41.879,23
ENTII-086	JOSÉ EVARISTO DA SILVA	3,5541	2.131,22	ENTII-0861	JOSÉ EVARISTO DA SILVA	5.445,14	7.576,36
	Totalização da Propriedade em R\$		2.131,22			5.445,14	7.576,36
ENTII-087	ADELSON PEREIRA FURTADO	3,6263	2.174,51	ENTII-0871	ADELSON PEREIRA FURTADO	5.381,73	7.556,24
	Totalização da Propriedade em R\$		2.174,51			5.381,73	7.556,24
ENTII-088	FRANCISCA MARIA MONTEIRO	2,2933	1.375,18	ENTII-0881	FRANCISCA MARIA MONTEIRO	4.730,35	6.105,53
	Totalização da Propriedade em R\$		1.375,18			4.730,35	6.105,53
ENTII-089	FRANCISCO LUCENA DOS SANTOS	10,3107	9.182,81	ENTII-0891	FRANCISCO LUCENA DOS SANTOS	16.566,80	22.748,81
	Totalização da Propriedade em R\$		9.182,81			16.566,80	22.748,81
ENTII-090	FRANCISCO JOÃO DOS SANTOS	1,3798	821,52	ENTII-0901	FRANCISCO JOÃO DOS SANTOS	2.458,66	3.280,18
	Totalização da Propriedade em R\$		821,52			2.458,66	3.280,18
ENTII-091	FRANCISCO ARLINDO DOS SANTOS	2,3350	1.408,18	ENTII-0911	FRANCISCO ARLINDO DOS SANTOS	3.385,74	4.685,92
	Totalização da Propriedade em R\$		1.408,18			3.385,74	4.685,92
ENTII-0911	FRANCISCO ARLINDO DOS SANTOS	0,8580	85,80	ENTII-0911	FRANCISCO ARLINDO DOS SANTOS	791,89	877,79
	Totalização da Propriedade em R\$		85,80			791,89	877,79
ENTII-092	FRANCISCO PEDRO DOS SANTOS	11,7980	3.887,67	ENTII-0921	FRANCISCO PEDRO DOS SANTOS	9.732,60	13.600,27
	Totalização da Propriedade em R\$		3.887,67			9.732,60	13.600,27
ENTII-093	SEVERINO BEZERRA	9,5289	4.956,67	ENTII-0931	SEVERINO BEZERRA	3.311,60	8.268,27
	Totalização da Propriedade em R\$		4.956,67			3.311,60	8.268,27
ENTII-094	DOMINGOS MARANHÃO NETO	18,1172	3.181,33	ENTII-0941	DOMINGOS MARANHÃO NETO	17.714,92	20.896,25
	Totalização da Propriedade em R\$		3.181,33			17.714,92	20.896,25
ENTII-095	JOSÉ MARANHÃO LACERDA	5,3940	3.234,51	ENTII-0951	JOSÉ MARANHÃO LACERDA	5.541,32	8.775,83
	Totalização da Propriedade em R\$		3.234,51			5.541,32	8.775,83
ENTII-096	CÍCERO SINVAL FERNANDES DE LACERDA	3,9470	3.384,82	ENTII-0961	CÍCERO SINVAL FERNANDES DE LACERDA	19.143,58	21.510,40
	Totalização da Propriedade em R\$		3.384,82			19.143,58	21.510,40
ENTII-097	MARIA ESTELA MARANHÃO	0,9993	545,26	ENTII-0971	MARIA ESTELA MARANHÃO	249,48	794,74
	Totalização da Propriedade em R\$		545,26			249,48	794,74
ENTII-098	FRANCISCO DAS CHAGAS DE MOURA	2,0606	1.235,76			0,00	1.235,76
	Totalização da Propriedade em R\$		1.235,76				
ENTII-099	JOSÉ ANCHIETA GONÇALO DIONÍSIO	0,2536	152,07	ENTII-0991	JOSÉ ANCHIETA GONÇALO DIONÍSIO	1.628,23	1.189,30
	Totalização da Propriedade em R\$		152,07			1.628,23	1.189,30
ENTII-100	ESP. DE JOSUÉ FRANCISCO VICTOR	3,5800	2.098,78	ENTII-1001	ESP. DE JOSUÉ FRANCISCO VICTOR	1.381,38	3.480,16
				ENTII-100A	JOSÉ ALMER DE LACERDA	23.022,63	
				ENTII-100B	FRANCISCO JOSUÉ DE ALMEIDA	35.676,30	
				ENTII-100C	MARIA DE FÁTIMA SANTANA PEREIRA	3.623,34	
				ENTII-100D	ROSEMPERIS FELIX DA SILVA	10.443,63	
				ENTII-100E	COSME SANTANA PEREIRA	20.521,70	
				ENTII-100F	PREFEITURA MUNICIPAL DE MAURITI	28.362,68	
				ENTII-100G	ANTONIO DAMASIO DE ALMEIDA	12.529,39	
				ENTII-100H	MARIA ALUZIA HIGINO DE ALMEIDA	24.582,63	
				ENTII-100I	MARIA PERGUTINA DOS SANTOS	8.885,91	
	Totalização da Propriedade em R\$		2.098,78			169.228,95	171.327,72
ENTII-101	JOANA EDITE MARANHÃO DE LACERDA	1,8934	1.135,38	ENTII-1011	JOANA EDITE MARANHÃO DE LACERDA	12.564,54	13.699,92
	Totalização da Propriedade em R\$		1.135,38			12.564,54	13.699,92
ENTII-102	PARÓQUIA N. SENHORA DA CONCEIÇÃO	7,5390	4.520,70	ENTII-1021	PARÓQUIA N. SENHORA DA CONCEIÇÃO	4.155,81	8.675,77
	Totalização da Propriedade em R\$		4.520,70			4.155,81	8.675,77
ENTII-103	IRRIGAMIL (MANUEL BEZERRA DE LACERDA)	31,2014	18.709,92	ENTII-1031	IRRIGAMIL (MANUEL BEZERRA DE LACERDA)	185.630,75	204.340,67
	Totalização da Propriedade em R\$		18.709,92			185.630,75	204.340,67
ENTII-104	CONPAL-COMP. AGR. NOVA PALESTINA	43,2718	26.713,64	ENTII-1041	CONPAL-COMP. AGR. NOVA PALESTINA	837.778,34	864.491,98
	Totalização da Propriedade em R\$		26.713,64			837.778,34	864.491,98








MINISTÉRIO DA INTEGRAÇÃO NACIONAL  
PROJETO DE INTEGRAÇÃO DO RIO SÃO FRANCISCO COM  
BACIAS HIDROGRÁFICAS DO NORDESTE SETENTRIONAL

LOCALIZAÇÃO: EIXO NORTE TRECHO II (FAIXA DE CANAL)

FOLHA  
68

Código	Proprietário	Área da Terra (ha)	Valor da Terra (R\$)	Código	Benefeitor	Valor das Beneficências (R\$)	Valor Total (R\$)
ENTII-105	JOÃO DE BRITO SOUSA	2,1847	1.298,96	ENTII-105I	JOÃO DE BRITO SOUSA	7.439,31	8.737,27
				ENTII-105A	DOMINGOS BRITO DE SOUSA	12.210,86	
	Totalização da Propriedade em R\$		1.298,96			19.650,17	20.948,23
ENTII-106	JOÃO BENTO BARROS	4,9384	2.981,91	ENTII-106I	JOÃO BENTO BARROS	11.039,09	14.001,00
				ENTII-106A	FRANCISCO BENTO BARROS	1.831,02	
				ENTII-106B	FRANCISCO BENTO BARROS	14.143,18	
	Totalização da Propriedade em R\$		2.981,91			27.013,29	29.977,20
ENTII-107	JOÃO BATISTA MONTENEGRO	5,1192	5.443,89	ENTII-107I	JOÃO BATISTA MONTENEGRO	6.001,24	11.445,13
						6.001,24	11.445,13
	Totalização da Propriedade em R\$		5.443,89				
ENTII-108	ESP. DE LUIS ALVES DE SOUSA	2,8018	1.560,17	ENTII-108A	JOSÉ PEREIRA DA SILVA	22.379,37	
				ENTII-108B	CÍCERO ALVES DA SILVA	13.875,21	
				ENTII-108C	FRANCISCO PAULO DO N. LACERDA	13.873,62	
				ENTII-108D	PREFEITURA MUNICIPAL DE MAURITI	211,53	
	Totalização da Propriedade em R\$		1.560,17			50.349,79	51.909,96
ENTII-109	ANTÔNIO DE OLIVEIRA DANTAS	1,4627	877,11	ENTII-109I	ANTÔNIO DE OLIVEIRA DANTAS	15.757,99	16.635,10
						15.757,99	16.635,10
	Totalização da Propriedade em R\$		877,11				
ENTII-110	FRANCISCO DE ASSIS ALVES DE SOUZA	1,1887	712,80	ENTII-110I	FRANCISCO DE ASSIS ALVES DE SOUZA	2.820,53	3.533,33
						2.820,53	3.533,33
	Totalização da Propriedade em R\$		712,80				
ENTII-111	ESP. DE RAIMUNDO ALVES DE SOUZA	8,1486	4.886,26	ENTII-111I	ESP. DE RAIMUNDO ALVES DE SOUZA	5.341,34	10.227,59
				ENTII-111A	LUIZ ALVES DE SOUZA	2.280,80	
				ENTII-111B	ANTONIO ALVES NETO	1.890,56	
				ENTII-111C	FRANCISCO BARROS	7.416,25	
	Totalização da Propriedade em R\$		4.886,26			16.728,89	21.614,84
ENTII-112	JOANA LEITE NASCIMENTO	5,8587	3.511,37	ENTII-112I	JOANA LEITE NASCIMENTO	5.360,34	8.871,71
						5.360,34	8.871,71
	Totalização da Propriedade em R\$		3.511,37				
ENTII-113	ESP. DE FRANCISCO ASSIS DO NASCIMENTO	18,8198	26.289,92	ENTII-113I	ESP. DE FRANCISCO ASSIS DO NASCIMENTO	6.268,28	34.578,20
				ENTII-113A	MARIA JUDITE DO NASCIMENTO	5.281,83	
				ENTII-113B	MARIA VILANI DO NASCIMENTO LACERDA	14.198,80	
				ENTII-113C	AGAMENON ASSIS DO NASCIMENTO	14.428,57	
	Totalização da Propriedade em R\$		26.289,92			42.208,48	68.488,40
ENTII-114	ESP. DE ANTÔNIO CARTAXO DE LACERDA	2,1874	1.263,79	ENTII-114I	ESP. DE ANTÔNIO CARTAXO DE LACERDA	3.042,44	4.306,14
						3.042,44	4.306,14
	Totalização da Propriedade em R\$		1.263,79				
ENTII-115	ESP. DE MANOEL MARANHÃO DE LACERDA	11,7709	7.958,42	ENTII-115I	ESP. DE MANOEL MARANHÃO DE LACERDA	6.992,71	14.051,13
						6.992,71	14.051,13
	Totalização da Propriedade em R\$		7.958,42				
ENTII-116	CONPAL-COMP. AGRÍC. NOVA PALESTINA	3,0863	1.850,79	ENTII-116I	CONPAL-COMP. AGRÍC. NOVA PALESTINA	23.685,07	25.535,77
						23.685,07	25.535,77
	Totalização da Propriedade em R\$		1.850,79				
ENTII-117	ESP. DE MANOEL ANDRÉ DE LUCENA	0,8415	564,61	ENTII-117I	ESP. DE MANOEL ANDRÉ DE LUCENA	9.322,71	9.827,32
						9.322,71	9.827,32
	Totalização da Propriedade em R\$		564,61				
ENTII-118	FRANCISCO LACERDA DOS SANTOS	2,3132	1.387,11	ENTII-118I	FRANCISCO LACERDA DOS SANTOS	2.153,08	3.540,19
						2.153,08	3.540,19
	Totalização da Propriedade em R\$		1.387,11				
ENTII-119	ESP. DE LUIZ VALDOMIRO DE LACERDA	13,4863	13.732,28	ENTII-119I	ESP. DE LUIZ VALDOMIRO DE LACERDA	42.028,17	56.352,45
				ENTII-119A	LUIZ NAPOLEÃO DE LACERDA	27.558,09	
				ENTII-119B	LUIZ JURANDI DE LACERDA	13.112,41	
	Totalização da Propriedade em R\$		13.732,28			83.290,67	97.022,95
ENTII-120	GENIVAL FURTADO LEITE	6,2694	9.136,82	ENTII-120I	GENIVAL FURTADO LEITE	34.187,49	43.244,31
						34.187,49	43.244,31
	Totalização da Propriedade em R\$		9.136,82				
ENTII-121	JOÃO PEQUENO DA SILVA	4,7960	7.960,82	ENTII-121I	JOÃO PEQUENO DA SILVA	27.818,77	34.878,79
						27.818,77	34.878,79
	Totalização da Propriedade em R\$		7.960,82				
ENTII-122	FRANCISCO LACERDA DOS SANTOS	14,7901	21.762,89	ENTII-122I	FRANCISCO LACERDA DOS SANTOS	13.694,12	35.387,01
						13.694,12	35.387,01
	Totalização da Propriedade em R\$		21.762,89				
ENTII-123	JOSÉ MARCONDES GRANGEIRO SAMPAIO	11,2789	16.596,34	ENTII-123I	JOSÉ MARCONDES GRANGEIRO SAMPAIO	11.160,06	27.796,40
						11.160,06	27.796,40
	Totalização da Propriedade em R\$		16.596,34				
ENTII-124	CÍCERO BENEDITO DOS SANTOS	9,1876	13.519,09	ENTII-124I	CÍCERO BENEDITO DOS SANTOS	14.634,33	28.153,42
						14.634,33	28.153,42
	Totalização da Propriedade em R\$		13.519,09				
ENTII-125	JOSÉ MENDES DE LACERDA	0,6275	1.217,62	ENTII-125I	JOSÉ MENDES DE LACERDA	2.495,95	3.713,57
						2.495,95	3.713,57
	Totalização da Propriedade em R\$		1.217,62				







MINISTÉRIO DA INTEGRAÇÃO NACIONAL  
PROJETO DE INTEGRAÇÃO DO RIO SÃO FRANCISCO COM  
BACIAS HIDROGRÁFICAS DO NORDESTE SETENTRIONAL

SPROT/ODIBEGUSEMI  
RUB

LOCALIZAÇÃO: EIXO NORTE TRECHO II (FAIXA DE CANAL)

FOLHA  
TR

Código	Proprietário	Área da Terra (ha)	Valor da Terra (R\$)	Código	Benefeitor	Valor das Benefeitorias (R\$)	Valor Total (R\$)
ENTII-126	FRANCISCA ANA ARAÚJO	1,8142	2.375,21	ENTII-126I	FRANCISCA ANA ARAÚJO	3.325,88	5.701,09
	Totalização da Propriedade em R\$		2.375,21			3.325,88	5.701,09
ENTII-127	NONATO TAVARES DE MENEZES	1,4727	2.167,89	ENTII-127I	NONATO TAVARES DE MENEZES	3.657,75	5.824,75
	Totalização da Propriedade em R\$		2.167,89			3.657,75	5.824,75
ENTII-128	ESP. DE JOSÉ DIONÍSIO MARANHÃO	24,2482	24.707,95	ENTII-128I	ESP. DE JOSÉ DIONÍSIO MARANHÃO	25.962,98	88.679,91
	Totalização da Propriedade em R\$		24.707,95			25.962,98	88.679,91
ENTII-129	MANOEL RAIMUNDO DE LIMA	7,7722	4.504,82	ENTII-129I	MANOEL RAIMUNDO DE LIMA	70.533,25	75.038,07
	Totalização da Propriedade em R\$		4.504,82			70.533,25	75.038,07
ENTII-130	PEDRO EVANGELISTA DE SOUZA	2,7380	273,80	ENTII-130I	PEDRO EVANGELISTA DE SOUZA	1.382,90	1.355,80
	Totalização da Propriedade em R\$		273,80			1.382,90	1.355,80
ENTII-131	ESP. DE FELIZARDO VIEIRA DE SOUZA	13,4161	6.562,50	ENTII-131I	ESP. DE FELIZARDO VIEIRA DE SOUZA	6.877,36	13.839,86
	Totalização da Propriedade em R\$		6.562,50			6.877,36	13.839,86
ENTII-132	ESP. DE JOÃO MANOEL SOBRINHO	8,1905	4.972,58	ENTII-132I	ESP. DE JOÃO MANOEL SOBRINHO	28.644,85	33.616,83
				ENTII-132A	JOSÉ JOÃO DE SOUZA	24.512,19	
				ENTII-132B	GERALDO JOÃO DE SOUZA	16.386,47	
	Totalização da Propriedade em R\$		4.972,58			71.542,71	76.915,29
ENTII-133	ESP. DE RAIMUNDO ANTÔNIO DE SOUZA	4,5598	1.675,59	ENTII-133I	ESP. DE RAIMUNDO ANTÔNIO DE SOUZA	55.420,82	57.096,41
				ENTII-133A	JOÃO ANTÔNIO SOBRINHO	12.404,75	
				ENTII-133B	JOÃO BOSCO DE SOUZA	7.823,93	
				ENTII-133C	JOÃO BATISTA DE SOUZA	9.694,68	
	Totalização da Propriedade em R\$		1.675,59			85.343,58	87.019,17
ENTII-134	ESPÓLIO DE JOSÉ MANOEL DE SOUZA	2,4765	2.148,75	ENTII-134I	ESPÓLIO DE JOSÉ MANOEL DE SOUZA	681,00	2.829,75
	Totalização da Propriedade em R\$		2.148,75			681,00	2.829,75
ENTII-135	FRANCISCO JOSÉ DE SOUZA	113,9888	11.398,09	ENTII-135I	FRANCISCO JOSÉ DE SOUZA	38.110,97	49.509,97
	Totalização da Propriedade em R\$		11.398,09			38.110,97	49.509,97
ENTII-136	PEDRO MARINHO DE SOUZA	25,3456	2.554,56	ENTII-136I	PEDRO MARINHO DE SOUZA	1.228,88	3.783,36
	Totalização da Propriedade em R\$		2.554,56			1.228,88	3.783,36
ENTII-137	ANTÔNIO LACERDA CAVALCANTE	11,5832	1.158,32	ENTII-137I	ANTÔNIO LACERDA CAVALCANTE	4.145,68	5.304,00
	Totalização da Propriedade em R\$		1.158,32			4.145,68	5.304,00
ENTII-138	MARCOS ANTÔNIO DE OLIVEIRA DE SOUZA	11,8712	1.107,12	ENTII-138I	MARCOS ANTÔNIO DE OLIVEIRA DE SOUZA	11.866,89	12.774,91
	Totalização da Propriedade em R\$		1.107,12			11.866,89	12.774,91
ENTII-139	JOSÉ BARBOSA	21,4548	2.145,48	ENTII-139I	JOSÉ BARBOSA	9.452,08	11.597,48
	Totalização da Propriedade em R\$		2.145,48			9.452,08	11.597,48
ENTII-140	ESP.: JOSÉ ANTÔNIO DE OLIVEIRA	11,5900	1.159,60	ENTII-140I	ESP.: JOSÉ ANTÔNIO DE OLIVEIRA	4.489,38	5.568,38
	Totalização da Propriedade em R\$		1.159,60			4.489,38	5.568,38
ENTII-141	OTÁVIO ANTÔNIO DE OLIVEIRA	0,8808	88,66	ENTII-141I	OTÁVIO ANTÔNIO DE OLIVEIRA	1.188,28	1.196,26
	Totalização da Propriedade em R\$		88,66			1.188,28	1.196,26
ENTII-141-1	FRANCISCO NÉ DE ARAÚJO	2,6900	269,60	ENTII-141-1I	FRANCISCO NÉ DE ARAÚJO	966,80	1.177,80
	Totalização da Propriedade em R\$		269,60			966,80	1.177,80
ENTII-142	ANTÔNIO JOSÉ LAURENTINO MONTEIRO	1,0111	101,11	ENTII-142I	ANTÔNIO JOSÉ LAURENTINO MONTEIRO	966,80	1.067,11
	Totalização da Propriedade em R\$		101,11			966,80	1.067,11
ENTII-143	ALONSO MANOEL DE OLIVEIRA	0,7973	79,73	ENTII-143I	ALONSO MANOEL DE OLIVEIRA	966,80	1.041,73
	Totalização da Propriedade em R\$		79,73			966,80	1.041,73
ENTII-144	JOSÉ ANTÔNIO DE LIRA	2,1743	217,43	ENTII-144I	JOSÉ ANTÔNIO DE LIRA	966,80	1.183,43
	Totalização da Propriedade em R\$		217,43			966,80	1.183,43
ENTII-145	JOSÉ CURDULINO DE SOUZA	14,4723	1.447,23	ENTII-145I	JOSÉ CURDULINO DE SOUZA	1.932,60	3.379,23
	Totalização da Propriedade em R\$		1.447,23			1.932,60	3.379,23
ENTII-146	HELENA FERREIRA DE SOUZA	3,1274	312,74	ENTII-146I	HELENA FERREIRA DE SOUZA	966,80	1.279,74
	Totalização da Propriedade em R\$		312,74			966,80	1.279,74
ENTII-147	JOSEFA FERREIRA DE SOUZA	5,3625	536,25	ENTII-147I	JOSEFA FERREIRA DE SOUZA	3.247,26	3.785,51
	Totalização da Propriedade em R\$		536,25			3.247,26	3.785,51
ENTII-148	JOSÉ PEREIRA	0,5977	59,77	ENTII-148I	JOSÉ PEREIRA	966,80	1.025,77
	Totalização da Propriedade em R\$		59,77			966,80	1.025,77
ENTII-149	JOSÉ MANOEL DE OLIVEIRA	4,4216	442,16	ENTII-149I	JOSÉ MANOEL DE OLIVEIRA	1.366,48	1.808,56
	Totalização da Propriedade em R\$		442,16			1.366,48	1.808,56
ENTII-150	JOSÉ EDMILSON SIMÃO NOGUEIRA	1,5285	152,85	ENTII-150I	JOSÉ EDMILSON SIMÃO NOGUEIRA	966,80	1.118,05
	Totalização da Propriedade em R\$		152,85			966,80	1.118,05







MINISTÉRIO DA INTEGRAÇÃO NACIONAL  
PROJETO DE INTEGRAÇÃO DO RIO SÃO FRANCISCO COM  
BACIAS HIDROGRÁFICAS DO NORDESTE SETENTRIONAL

SPROT/ODR/BD/INSEMI  
R\$ 96  
RUB

LOCALIZAÇÃO: EIXO NORTE TRECHO II (FAIXA DE CANAL)

FOLHA  
88

Código	Proprietário	Área da Terra (ha)	Valor da Terra (R\$)	Código	Benefeitor	Valor das Benefeitorias (R\$)	Valor Total (R\$)
ENTII-151	DAMIÃO GOMES SIMÃO	1,4988	143,60	ENTII-1511	DAMIÃO GOMES SIMÃO	966,00	1.111,60
	Totalização da Propriedade em R\$		143,60			966,00	1.111,60
ENTII-152	LAURINDO INÁCIO DA SILVA	2,7198	271,98	ENTII-1521	LAURINDO INÁCIO DA SILVA	966,00	1.237,98
	Totalização da Propriedade em R\$		271,98			966,00	1.237,98
ENTII-153	JOSÉ ANTÔNIO DE LIRA	1,5217	152,17	ENTII-1531	JOSÉ ANTÔNIO DE LIRA	966,00	1.118,17
	Totalização da Propriedade em R\$		152,17			966,00	1.118,17
ENTII-154	LEODIVAM SIMÃO DE ALBUQUERQUE	1,8105	181,05	ENTII-1541	LEODIVAM SIMÃO DE ALBUQUERQUE	966,00	1.147,05
	Totalização da Propriedade em R\$		181,05			966,00	1.147,05
ENTII-155	OTILIO JOSÉ DE OLIVEIRA	4,3043	430,43	ENTII-1551	OTILIO JOSÉ DE OLIVEIRA	966,00	1.396,43
	Totalização da Propriedade em R\$		430,43			966,00	1.396,43
ENTII-156	ESP. DE JOSÉ TAVARES DE SOUZA	1,5563	155,63	ENTII-1561	ESP. DE JOSÉ TAVARES DE SOUZA	434,00	606,63
	Totalização da Propriedade em R\$		155,63			434,00	606,63
ENTII-157	LEVI RODRIGUES DE OLIVEIRA	40,3783	6.633,31	ENTII-1571	LEVI RODRIGUES DE OLIVEIRA	4.394,00	11.027,31
	Totalização da Propriedade em R\$		6.633,31			4.394,00	11.027,31
ENTII-158	JOSÉ BANDERA DA SILVA	5,9117	591,17	ENTII-1581	JOSÉ BANDERA DA SILVA	966,00	1.557,17
	Totalização da Propriedade em R\$		591,17			966,00	1.557,17
ENTII-159	FRANCISCO ROBERTO DA SILVA	6,2697	626,97	ENTII-1591	FRANCISCO ROBERTO DA SILVA	1.366,40	1.993,37
	Totalização da Propriedade em R\$		626,97			1.366,40	1.993,37
ENTII-160	JOSÉ BANDERA DA SILVA	2,5910	259,10	ENTII-1601	JOSÉ BANDERA DA SILVA	966,00	1.187,10
	Totalização da Propriedade em R\$		259,10			966,00	1.187,10
ENTII-161	ANTONIO TEIXEIRA DA SILVA	2,5487	254,87	ENTII-1611	ANTONIO TEIXEIRA DA SILVA	966,00	1.220,87
	Totalização da Propriedade em R\$		254,87			966,00	1.220,87
ENTII-162	ESPEDITO BATISTA E ARAÚJO	6,8192	1.073,06	ENTII-1621	ESPEDITO BATISTA E ARAÚJO	1.725,20	2.798,26
	Totalização da Propriedade em R\$		1.073,06			1.725,20	2.798,26
ENTII-163	JOSÉ BANDEIRA DA SILVA	0,3222	386,99	ENTII-1631	JOSÉ BANDEIRA DA SILVA	1.116,21	1.503,20
	Totalização da Propriedade em R\$		386,99			1.116,21	1.503,20
ENTII-164	JOÃO BOSCO CAVALCANTE	0,1069	157,30	ENTII-1641	JOÃO BOSCO CAVALCANTE	3.042,68	3.199,98
	Totalização da Propriedade em R\$		157,30			3.042,68	3.199,98
ENTII-165	ESP. DE JOAQUIM BENTO CAVALCANTE	0,1225	180,25	ENTII-1651	ESP. DE JOAQUIM BENTO CAVALCANTE	2.345,98	2.526,23
	Totalização da Propriedade em R\$		180,25			2.345,98	2.526,23
ENTII-166	CICERO MARQUES DE SOUZA	0,0600	117,72	ENTII-1661	CICERO MARQUES DE SOUZA	940,03	1.057,75
	Totalização da Propriedade em R\$		117,72			940,03	1.057,75
ENTII-167	ESPEDITO BATISTA ARAÚJO	0,2875	423,04	ENTII-1671	ESPEDITO BATISTA ARAÚJO	4.366,95	4.789,99
	Totalização da Propriedade em R\$		423,04			4.366,95	4.789,99
ENTII-168	NILZA CAROLINA DE ABREU	14,9209	2.602,67	ENTII-1681	NILZA CAROLINA DE ABREU	3.589,10	6.191,77
	Totalização da Propriedade em R\$		2.602,67			3.589,10	6.191,77
ENTII-169	APF-DNOCS	0,7925	79,25	ENTII-1691	APF-DNOCS	1.062,90	1.161,25
	Totalização da Propriedade em R\$		79,25			1.062,90	1.161,25
ENTII-170	APF-DNOCS	15,5435	6.633,64	ENTII-1701	APF-DNOCS	2.164,00	8.794,64
	Totalização da Propriedade em R\$		6.633,64			2.164,00	8.794,64
SOMATÓRIO GERAL		1.205,9487	620.529,07			4.116.212,11	8.806.741,16

f. Vto 88







MINISTÉRIO DA INTEGRAÇÃO NACIONAL  
PROJETO DE INTEGRAÇÃO DO RIO SÃO FRANCISCO COM  
BACIAS HIDROGRÁFICAS DO NORDESTE SETENTRIONAL

SP/DTA/DOIB/CGVSEM  
FLS. 97  
RUB

LOCALIZAÇÃO: RESERVATÓRIO PORCOS (EIXO NORTE - TRECHO II)

FOLHA  
115

Código	Proprietário	Área da Terra (ha)	Valor da Terra (R\$)	Código	Benfeitor	Valor das Benfeitorias (R\$)	Valor Total (R\$)
ENTII-RP-001	DNOCS	50,9000	22.277,79	ENTII-RP-001A	ANTÔNIO BARBOSA DE SOUZA	2.923,48	
				ENTII-RP-001B	JOSÉ RAMOS DA SILVA FILHO	5.287,73	
				ENTII-RP-001C	NELSON RAMOS DA SILVA	2.884,84	
				ENTII-RP-001D	FRANCISCO MANOEL DA SILVA	1.194,54	
				ENTII-RP-001E	RAIMUNDO ANDRADE DE LIMA	3.856,81	
				ENTII-RP-001F	ANTÔNIO ANDRADE DOS SANTOS FILHO	3.022,10	
				ENTII-RP-001H	JOSÉ EMÍLIO DA SILVA	8.703,84	
				ENTII-RP-001I	MANOEL ANDRADE DE LIMA	4.711,08	
				ENTII-RP-001J	FRANCISCO INÁCIO DE CARVALHO	3.002,10	
				ENTII-RP-001L	LUIS ANDRADE DA SILVA	13.491,28	
	Totalização da Propriedade em R\$		22.277,79			49.986,98	71.264,75
ENTII-RP-002	LUCIANO BARROS DE MACEDO	1,1000	110,00	ENTII-RP-002I	LUCIANO BARROS DE MACEDO	2.048,98	2.158,00
	Totalização da Propriedade em R\$		110,00			2.048,98	2.158,00
ENTII-RP-003	MARIA ANA DE CARVALHO	0,1200	12,00	ENTII-RP-003I	MARIA ANA DE CARVALHO	7.210,93	7.222,93
	Totalização da Propriedade em R\$		12,00			7.210,93	7.222,93
ENTII-RP-004	JOSÉ ANDRADE DA SILVA	21,0700	2.107,00	ENTII-RP-004I	JOSÉ ANDRADE DA SILVA	4.787,85	6.894,85
	Totalização da Propriedade em R\$		2.107,00			4.787,85	6.894,85
ENTII-RP-005	FRANCISCO ANDRADE DA SILVA	32,5800	4.199,50	ENTII-RP-005I	FRANCISCO ANDRADE DA SILVA	12.157,42	16.356,92
	Totalização da Propriedade em R\$		4.199,50			12.157,42	16.356,92
ENTII-RP-006	JOSÉ AUGUSTO FERREIRA	18,5100	18.179,13	ENTII-RP-006I	JOSÉ AUGUSTO FERREIRA	23.110,22	33.289,35
	Totalização da Propriedade em R\$		18.179,13			23.110,22	33.289,35
ENTII-RP-007	FRANCISCO ANDRADE DOS SANTOS	44,7700	15.877,45	ENTII-RP-007I	FRANCISCO ANDRADE DOS SANTOS	3.115,11	18.992,56
	Totalização da Propriedade em R\$		15.877,45			3.115,11	18.992,56
ENTII-RP-008	ANTÔNIO JOSÉ DE OLIVEIRA	51,6000	20.357,45	ENTII-RP-008A	CÍCERO MARTINS DE OLIVEIRA	23.883,52	
				ENTII-RP-008B	JOSÉ MARTINS DE OLIVEIRA	38.126,81	
	Totalização da Propriedade em R\$		20.357,45			62.010,33	74.387,78
ENTII-RP-009	MARIA HOLANDA DE OLIVEIRA	39,8700	15.446,29	ENTII-RP-009I	MARIA HOLANDA DE OLIVEIRA	19.235,97	34.682,26
	Totalização da Propriedade em R\$		15.446,29			19.235,97	34.682,26
ENTII-RP-010	JOÃO JOSÉ DOS SANTOS	49,6100	14.244,07	ENTII-RP-010I	JOÃO JOSÉ DOS SANTOS	38.951,84	54.195,11
	Totalização da Propriedade em R\$		14.244,07			38.951,84	54.195,11
ENTII-RP-011	JOSÉ TAVARES DE SOUSA	88,2700	22.991,58	ENTII-RP-011I	JOSÉ TAVARES DE SOUSA	36.362,48	59.354,86
	Totalização da Propriedade em R\$		22.991,58			36.362,48	59.354,86
ENTII-RP-012	ANTÔNIO TAVARES DE MENEZES	101,5200	53.456,54	ENTII-RP-012I	ANTÔNIO TAVARES DE MENEZES	13.649,17	67.105,71
	Totalização da Propriedade em R\$		53.456,54			13.649,17	67.105,71
ENTII-RP-013	GERACINA ALVES FEITOSA	198,7500	36.981,78	ENTII-RP-013I	GERACINA ALVES FEITOSA	19.117,00	56.108,79
	Totalização da Propriedade em R\$		36.981,78			19.117,00	56.108,79
ENTII-RP-014	ANTÔNIO ZABULON DE FIGUEIREDO	14,1400	1.821,23	ENTII-RP-014I	ANTÔNIO ZABULON DE FIGUEIREDO	8.333,60	9.954,83
	Totalização da Propriedade em R\$		1.821,23			8.333,60	9.954,83
ENTII-RP-015	FRANCISCO ANDRADE DOS SANTOS	117,2600	31.372,43	ENTII-RP-015I	FRANCISCO ANDRADE DOS SANTOS	239.481,73	261.854,16
	Totalização da Propriedade em R\$		31.372,43			239.481,73	261.854,16
ENTII-RP-016	ESPÓLIO JOAQUIM ANDRADE DOS SANTOS	17,1100	6.329,77	ENTII-RP-016I	ESPÓLIO JOAQUIM ANDRADE DOS SANTOS	42,74	6.372,51
				ENTII-RP-016A	CLEIDE VITAL DE SOUSA	2.783,13	
				ENTII-RP-016B	CÍCERO VITAL DOS SANTOS	7.563,58	
				ENTII-RP-016C	DAMIÃO ANDRADE DOS SANTOS	11.943,26	
				ENTII-RP-016D	JUAREZ VITAL DOS SANTOS	32.044,52	
	Totalização da Propriedade em R\$		6.329,77			54.358,15	60.887,92
ENTII-RP-017	MANOEL ANTÔNIO DOS SANTOS	80,0000	10.821,76	ENTII-RP-017I	MANOEL ANTÔNIO DOS SANTOS	58.948,74	61.771,58
	Totalização da Propriedade em R\$		10.821,76			58.948,74	61.771,58
ENTII-RP-018	TEREZA GOMES DE SÁ	26,0900	6.607,19	ENTII-RP-018I	TEREZA GOMES DE SÁ	18.669,07	25.276,26
	Totalização da Propriedade em R\$		6.607,19			18.669,07	25.276,26
ENTII-RP-019	DAMIÃO ANDRADE DOS SANTOS	2,7500	275,00	ENTII-RP-019I	DAMIÃO ANDRADE DOS SANTOS	2.994,88	3.269,88
	Totalização da Propriedade em R\$		275,00			2.994,88	3.269,88
ENTII-RP-020	JOÃO JOAQUIM DE SANTANA	39,8500	8.843,66	ENTII-RP-020I	JOÃO JOAQUIM DE SANTANA	27.562,32	36.406,98
				ENTII-RP-020A	DAMIÃO ANDRADE DE SANTANA	1.404,95	
	Totalização da Propriedade em R\$		8.843,66			28.967,27	37.811,93
ENTII-RP-021	ESPÓLIO FRANCISCO HERCULANO DA SILVA	103,8200	26.751,63	ENTII-RP-021I	ESPÓLIO FRANCISCO HERCULANO DA SILVA	135.726,11	162.477,74
	Totalização da Propriedade em R\$		26.751,63			135.726,11	162.477,74







MINISTÉRIO DA INTEGRAÇÃO NACIONAL  
PROJETO DE INTEGRAÇÃO DO RIO SÃO FRANCISCO COM  
BACIAS HIDROGRÁFICAS DO NORDESTE SETENTRIONAL

SPROT/ODIR/INSEMI  
98  
RUB

LOCALIZAÇÃO: RESERVATÓRIO PORCOS (EIXO NORTE - TRECHO II)

FOLHA  
2/2

Código	Proprietário	Área da Terra (ha)	Valor da Terra (R\$)	Código	Benefeitor	Valor das Benefeitorias (R\$)	Valor Total (R\$)
ENTII-RP-022	ANTÔNIO MARTINS DE SOUSA	345,3800	205.426,38	ENTII-RP-0221	ANTÔNIO MARTINS DE SOUSA	154.690,82	360.317,18
	Totalização da Propriedade em R\$		205.426,38			154.690,82	360.317,18
ENTII-RP-023	ESPÓLIO FRANCISCO HERCULANO DA SILVA	95,3800	33.310,48	ENTII-RP-0231	ESPÓLIO FRANCISCO HERCULANO DA SILVA	99.163,72	81.483,21
	Totalização da Propriedade em R\$		33.310,48			99.163,72	81.483,21
ENTII-RP-024	ESPÓLIO ANTÔNIO RODRIGUES FILHO	18,8300	4.839,28	ENTII-RP-0241	ESPÓLIO ANTÔNIO RODRIGUES FILHO	48.132,18	52.971,44
	Totalização da Propriedade em R\$		4.839,28			48.132,18	52.971,44
ENTII-RP-025	ANTÔNIO GERÔNIMO DA SILVA	16,4100	6.643,91	ENTII-RP-0251	ANTÔNIO GERÔNIMO DA SILVA	23.739,45	38.383,36
				ENTII-RP-025A	MARCOS GERÔNIMO DA SILVA	12.499,71	
				ENTII-RP-025B	JOSÉ JERÔNIMO DA SILVA	12.362,13	
				ENTII-RP-025C	CÍCERO ROQUE DE OLIVEIRA	12.339,67	
				ENTII-RP-025D	EXPEDITO EMÍDIO DA SILVA	19.577,09	
				ENTII-RP-025E	PEDRO GERÔNIMO DA SILVA	8.638,99	
				ENTII-RP-025F	PAULO GERÔNIMO DA SILVA	18.545,34	
	Totalização da Propriedade em R\$		6.643,91			99.693,38	104.337,29
ENTII-RP-026	EXPEDITO GERÔNIMO DA SILVA	16,8400	7.144,43	ENTII-RP-0261	EXPEDITO GERÔNIMO DA SILVA	56.058,80	63.203,03
				ENTII-RP-026A	JOÃO ARAÚJO DOS SANTOS	9.959,02	
				ENTII-RP-026B	MARIA APARECIDA ALVES CUNHA	8.113,78	
				ENTII-RP-026C	PREFEITURA MUNICIPAL DE BREJO SANTO	18.622,88	
	Totalização da Propriedade em R\$		7.144,43			92.764,28	99.908,71
ENTII-RP-027	JOSÉ JERÔNIMO DA SILVA	40,6100	15.266,77	ENTII-RP-0271	JOSÉ JERÔNIMO DA SILVA	127.162,89	142.369,46
				ENTII-RP-027A	DANIEL NUNES DA SILVA	11.564,70	
				ENTII-RP-027B	MANOEL NUNES DA SILVA	11.556,85	
	Totalização da Propriedade em R\$		15.266,77			159.284,24	165.491,01
ENTII-RP-028	ESPÓLIO MARIA PIA DA SILVA	2,8800	4.617,11	ENTII-RP-0281	ESPÓLIO MARIA PIA DA SILVA	1.153,15	5.178,26
				ENTII-RP-028A	LEDA DA SILVA COSTA	4.748,05	
				ENTII-RP-028B	ANTÔNIA CÉLIA SILVA DA COSTA	9.835,24	
	Totalização da Propriedade em R\$		4.617,11			15.736,44	19.753,55
ENTII-RP-029	PAULO FRANCISCO BEZERRA	91,1200	38.539,34	ENTII-RP-0291	PAULO FRANCISCO BEZERRA	151.187,23	189.726,57
	Totalização da Propriedade em R\$		38.539,34			151.187,23	189.726,57
ENTII-RP-030	LUIZA BEZERRA LEITE	51,7400	19.326,27	ENTII-RP-0301	LUIZA BEZERRA LEITE	47.722,98	67.048,83
				ENTII-RP-030A	RAMUNDO LUCENA DE MELO	18.068,83	
	Totalização da Propriedade em R\$		19.326,27			65.791,29	85.117,66
ENTII-RP-031	JOSÉ NUNES BEZERRA	17,8600	3.443,81	ENTII-RP-0311	JOSÉ NUNES BEZERRA	35.359,94	38.803,75
	Totalização da Propriedade em R\$		3.443,81			35.359,94	38.803,75
ENTII-RP-032	ANTÔNIO NUNES BEZERRA	20,4600	3.719,48	ENTII-RP-0321	ANTÔNIO NUNES BEZERRA	3.203,20	6.922,68
				ENTII-RP-032A	ANTÔNIO MARCOS BEZERRA	11.251,95	
	Totalização da Propriedade em R\$		3.719,48			14.455,15	18.174,63
ENTII-RP-033	JOÃO NUNES DOS SANTOS	14,1200	3.983,93	ENTII-RP-0331	JOÃO NUNES DOS SANTOS	23.818,92	26.799,85
				ENTII-RP-033A	FRANCISCO ARAÚJO DOS SANTOS	4.694,92	
	Totalização da Propriedade em R\$		3.983,93			28.513,84	31.475,77
ENTII-RP-034	ANTÔNIO NUNES BEZERRA	9,5800	58,09	ENTII-RP-0341	ANTÔNIO NUNES BEZERRA	18.628,16	18.686,19
	Totalização da Propriedade em R\$		58,09			18.628,16	18.686,19
ENTII-RP-035	NICODERMOS QUEENTAL DE FIGUEIREDO	194,7800	39.371,84	ENTII-RP-0351	NICODERMOS QUEENTAL DE FIGUEIREDO	77.344,09	116.715,93
	Totalização da Propriedade em R\$		39.371,84			77.344,09	116.715,93
ENTII-RP-036	MARIA IARA DE OLIVEIRA	1,4800	146,09	ENTII-RP-0361	MARIA IARA DE OLIVEIRA	24.795,58	24.941,58
	Totalização da Propriedade em R\$		146,09			24.795,58	24.941,58
ENTII-RP-037	DIOCLESIAS NUNES BEZERRA	45,1300	17.156,12	ENTII-RP-0371	DIOCLESIAS NUNES BEZERRA	49.666,65	66.222,77
	Totalização da Propriedade em R\$		17.156,12			49.666,65	66.222,77
ENTII-RP-038	JOSÉ MARTINS DE OLIVEIRA	0,2400	24,00	ENTII-RP-0381	JOSÉ MARTINS DE OLIVEIRA	11.584,85	11.608,85
	Totalização da Propriedade em R\$		24,00			11.584,85	11.608,85
ENTII-RP-039	GERALDO WELLSVAN LUCENA LANDIN	20,3900	38.093,45	ENTII-RP-0391	GERALDO WELLSVAN LUCENA LANDIN	21.663,51	59.756,96
	Totalização da Propriedade em R\$		38.093,45			21.663,51	59.756,96
ENTII-RP-040	LUIZ ALVES DOS SANTOS	92,3400	52.974,20	ENTII-RP-0401	LUIZ ALVES DOS SANTOS	41.393,71	94.367,91
	Totalização da Propriedade em R\$		52.974,20			41.393,71	94.367,91
ENTII-RP-041	ANTÔNIO MARTINS DE SOUZA	28,7300	30.452,96	ENTII-RP-0411	ANTÔNIO MARTINS DE SOUZA	67.213,50	97.666,36
				ENTII-RP-041A	JAIR MARTINS DE OLIVEIRA	39.859,35	
	Totalização da Propriedade em R\$		30.452,96			147.072,75	177.525,61







MINISTÉRIO DA INTEGRAÇÃO NACIONAL  
PROJETO DE INTEGRAÇÃO DO RIO SÃO FRANCISCO COM  
BACIAS HIDROGRÁFICAS DO NORDESTE SETENTRIONAL



LOCALIZAÇÃO: RESERVATÓRIO PORCOS (EIXO NORTE - TRECHO II)

FOLHA  
35

Código	Proprietário	Área da Terra (ha)	Valor da Terra (R\$)	Código	Benefeitor	Valor das Beneficências (R\$)	Valor Total (R\$)
ENTII-RP-042	JOÃO BOSCO LIMA	79,1100	16.235,88	ENTII-RP-0421	JOÃO BOSCO LIMA	65.411,39	81.647,28
	Totalização da Propriedade em R\$		16.235,88			65.411,39	81.647,28
ENTII-RP-043	MARIA DE LOURDES DA CONCEIÇÃO	1,8300	193,00	ENTII-RP-0431	MARIA DE LOURDES DA CONCEIÇÃO	7.938,88	8.132,88
	Totalização da Propriedade em R\$		193,00	ENTII-RP-043A	JOSÉ ANTONIO DOS SANTOS	3.285,04	
						11.224,92	11.417,92
ENTII-RP-044	EDNA MEIRE DE MENEZES	0,8300	83,00			0,00	83,00
	Totalização da Propriedade em R\$		83,00				
ENTII-RP-045	EUGÉRIA MARIA DA CONCEIÇÃO	1,8700	187,00	ENTII-RP-0451	EUGÉRIA MARIA DA CONCEIÇÃO	4.829,18	5.016,18
	Totalização da Propriedade em R\$		187,00	ENTII-RP-045A	MARIA GEANIA FIGUEIRA DOS SANTOS	3.421,39	
				ENTII-RP-045B	ANTONIA MARIA DOS SANTOS	4.469,05	
				ENTII-RP-045C	CÍCERO FIGUEIRA DOS SANTOS	6.856,28	
						15.775,90	16.962,90
ENTII-RP-046	JOSÉ RODRIGUES MARTINS	0,4400	44,00	ENTII-RP-046A	FRANCISCO RODRIGUES MARTINS	10.773,14	
	Totalização da Propriedade em R\$		44,00			10.773,14	10.817,14
ENTII-RP-047	ALUISIO CARLOS DE MOURA	0,3700	37,00	ENTII-RP-0471	ALUISIO CARLOS DE MOURA	3.608,71	3.645,71
	Totalização da Propriedade em R\$		37,00			3.608,71	3.645,71
ENTII-RP-048	LURDES NORATO DA SILVA	0,4600	46,00	ENTII-RP-0481	LURDES NORATO DA SILVA	11.454,82	11.500,82
	Totalização da Propriedade em R\$		46,00	ENTII-RP-048A	JOSÉ PEREIRA DA SILVA FILHO	3.811,90	
						15.266,72	15.312,82
ENTII-RP-049	JOÃO SOARES DA SILVA	0,3000	30,00	ENTII-RP-0491	JOÃO SOARES DA SILVA	5.589,68	5.619,68
	Totalização da Propriedade em R\$		30,00			5.589,68	5.619,68
ENTII-RP-050	MANOEL BAHIA DA SILVA	4,1600	416,00	ENTII-RP-0501	MANOEL BAHIA DA SILVA	6.779,00	7.195,00
	Totalização da Propriedade em R\$		416,00			6.779,00	7.195,00
SOMATÓRIO GERAL		2.965,4400	851.011,77			2.249.677,72	3.108.689,19

*[Handwritten signature]*





MINISTÉRIO DA INTEGRAÇÃO NACIONAL  
PROJETO DE INTEGRAÇÃO DO RIO SÃO FRANCISCO COM  
BACIAS HIDROGRÁFICAS DO NORDESTE SETENTRIONAL

LOCALIZAÇÃO: RESERVATÓRIOS CANA BRAVA E CIPÓ (EIXO NORTE - TRECHO II)

FOLHA  
1/1

Código	Proprietário	Área da Terra (ha)	Valor da Terra (R\$)	Código	Benefeitor	Valor das Benefeitorias (R\$)	Valor Total (R\$)
ENTII-CB-001	ANTONIO MARTINS DE SOUZA	205,5000	76.625,83	ENTII-CB-0011	ANTONIO MARTINS DE SOUZA	119.337,53	195.963,36
				ENTII-CB-001F	FRANCISCO ROBERTO DOS SANTOS	16.251,55	
	Totalização da Propriedade em R\$		76.625,83			135.589,08	212.214,91
ENTII-CB-002	CLEIDSON DE ARAÚJO RANGEL	37,5100	17.408,28	ENTII-CB-0021	CLEIDSON DE ARAÚJO RANGEL	19.433,27	36.931,55
	Totalização da Propriedade em R\$		17.408,28			19.433,27	36.931,55
ENTII-CB-003	ANTÔNIO JOSÉ DE OLIVEIRA	14,9000	4.606,76	ENTII-CB-0031	ANTÔNIO JOSÉ DE OLIVEIRA	49.880,88	54.487,64
				ENTII-CB-003A	ANTONIO MARTINS DE OLIVEIRA	13.580,19	
				ENTII-CB-003B	FRANCINALDO MARTINS DE OLIVEIRA	16.446,24	
				ENTII-CB-003C	EDMILSON MARTINS DE OLIVEIRA	19.612,69	
				ENTII-CB-003D	GILVAN MARTINS DE OLIVEIRA	11.340,76	
				ENTII-CB-003E	MANOEL MATINS DE OLIVEIRA	14.353,61	
				ENTII-CB-003F	PREFEITURA MUNICIPAL DE BREJO SANTO	17.327,81	
	Totalização da Propriedade em R\$		4.606,76			144.742,18	149.349,84
ENTII-CB-004	LUIZA DE OLIVEIRA SANTOS	32,7300	7.428,36	ENTII-CB-0041	LUIZA DE OLIVEIRA SANTOS	49.967,78	57.416,14
	Totalização da Propriedade em R\$		7.428,36			49.967,78	57.416,14
ENTII-CB-005	CLEIDSON DE ARAÚJO RANGEL	48,6300	4.728,58	ENTII-CB-0051	CLEIDSON DE ARAÚJO RANGEL	18.029,60	22.788,16
	Totalização da Propriedade em R\$		4.728,58			18.029,60	22.788,16
ENTII-CB-006	ANTÔNIO MARTINS DE SOUSA	131,5700	13.157,09	ENTII-CB-0061	ANTÔNIO MARTINS DE SOUSA	92.173,60	105.330,69
				ENTII-CB-006A	CÍCERO EVALDO FIGUEIREDO DA SILVA	11.252,36	
				ENTII-CB-006B	AUGUSTINHO FELIPE DA SILVA	14.012,64	
				ENTII-CB-006C	JOÃO BATISTA DE MOURA	115,70	
				ENTII-CB-006D	FRANCISCO EVANDRO FIGUEIREDO DA SILVA	13.618,98	
				ENTII-CB-006E	CÍCERO MOURA DA SILVA	1.383,10	
	Totalização da Propriedade em R\$		13.157,09			132.428,58	145.585,98
ENTII-CB-007	JOSÉ MARTINS DE SOUSA	8,2900	829,00	ENTII-CB-0071	JOSÉ MARTINS DE SOUSA	14.934,00	15.763,00
	Totalização da Propriedade em R\$		829,00			14.934,00	15.763,00
ENTII-CB-008	ESP: JOSÉ NAPOLEÃO G. DE ARAÚJO	2,9900	299,00	ENTII-CB-0081	ESP: JOSÉ NAPOLEÃO G. DE ARAÚJO	7.495,50	7.795,50
	Totalização da Propriedade em R\$		299,00			7.495,50	7.795,50
ENTII-CB-009	CLEIDSON DE ARAÚJO RANGEL	1,2700	127,00				
	Totalização da Propriedade em R\$		127,00			0,00	127,00
ENTII-CB-010	JOSÉ CARDOSO DA SILVA	9,2100	921,00	ENTII-CB-0101	JOSÉ CARDOSO DA SILVA	6.270,00	7.191,00
	Totalização da Propriedade em R\$		921,00			6.270,00	7.191,00
ENTII-CB-011	CLEIDSON DE ARAÚJO RANGEL	34,1700	3.417,00	ENTII-CB-0111	CLEIDSON DE ARAÚJO RANGEL	30.986,35	34.403,35
	Totalização da Propriedade em R\$		3.417,00			30.986,35	34.403,35
SOMATÓRIO GERAL		586,7800	129.626,77			559.926,34	689.553,11

*[Assinatura]*







MINISTÉRIO DA INTEGRAÇÃO NACIONAL  
PROJETO DE INTEGRAÇÃO DO RIO SÃO FRANCISCO COM  
BACIAS HIDROGRÁFICAS DO NORDESTE SETENTRIONAL



LOCALIZAÇÃO: RESERVATÓRIO MORROS (EIXO NORTE -TRECHO II)

FOLHA  
55

Código	Proprietário	Área da Terra (ha)	Valor da Terra (R\$)	Código	Benefeitor	Valor das Beneficências (R\$)	Valor Total (R\$)
ENTII-MR-002	ESP. DE MANOEL AVELINO DE BRITO	3,4399	4.641,81	ENTII-MR-0021	ESP. DE MANOEL AVELINO DE BRITO	14.922,14	19.563,95
	Totalização da Propriedade em R\$		4.641,81			14.922,14	19.563,95
ENTII-MR-003	JOSÉ VALDEMAR DE SOUZA	5,5990	8.599,30	ENTII-MR-0031	JOSÉ VALDEMAR DE SOUZA	26.504,63	34.013,93
				ENTII-MR-003A	PREFEITURA MUNICIPAL DE S. J. MIRANHAS	19.719,89	
				ENTII-MR-003B	ANTÔNIO VALDEMAR DE SOUZA	57.111,91	
				ENTII-MR-003C	JOSÉ VALDEMAR DE SOUZA	18.699,24	
				ENTII-MR-003D	SEVERINO VALDEMAR DE SOUZA	17.731,17	
				ENTII-MR-003E	JOÃO VALDEMAR DE SOUZA	22.574,49	
	Totalização da Propriedade em R\$		5.599,30			182.328,43	187.837,73
ENTII-MR-004	ESP. DE JOÃO MANOEL SOBRINHO	21,4200	16.395,67	ENTII-MR-0041	ESP. DE JOÃO MANOEL SOBRINHO	76.916,97	93.212,64
				ENTII-MR-004B	MARIA MARLENE DA SILVA DE SOUZA	15.886,27	
	Totalização da Propriedade em R\$		16.395,67			92.763,24	109.698,31
ENTII-MR-005	ESP. DE MANOEL JOÃO DE SOUZA	1,7699	804,81	ENTII-MR-005A	MARIA MARLENE DA S. DE SOUZA	21.140,81	
	Totalização da Propriedade em R\$		804,81			21.140,81	21.945,62
ENTII-MR-006	ESP. DE MARIA PORCINA DE JESUS	3,0399	1.888,67	ENTII-MR-006A	RENATO LUIS DA SILVA	3.400,98	
				ENTII-MR-006B	JOÃO VICENTE DA SILVA	13.696,98	
	Totalização da Propriedade em R\$		1.888,67			17.096,16	18.984,83
ENTII-MR-007	ESP. DE ANTÔNIO RODRIGUES DOS SANTOS	1,4399	143,09	ENTII-MR-0071	ESP. DE ANTÔNIO RODRIGUES DOS SANTOS	19.156,78	19.299,78
	Totalização da Propriedade em R\$		143,09			19.156,78	19.299,78
ENTII-MR-008	FRANCISCO MANOEL DE SOUZA	44,6999	11.499,72	ENTII-MR-0081	FRANCISCO MANOEL DE SOUZA	26.551,18	38.050,90
	Totalização da Propriedade em R\$		11.499,72			26.551,18	38.050,90
ENTII-MR-009	ESPÓLIO DE FELIZARDO MANOEL DE SOUZA	58,6699	14.917,57	ENTII-MR-0091	ESPÓLIO DE FELIZARDO MANOEL DE SOUZA	39.445,52	54.363,09
	Totalização da Propriedade em R\$		14.917,57			39.445,52	54.363,09
SOMATÓRIO GERAL		139,8800	55.799,94			393.344,26	449.144,20







MINISTÉRIO DA INTEGRAÇÃO NACIONAL  
PROJETO DE INTEGRAÇÃO DO RIO SÃO FRANCISCO COM  
BACIAS HIDROGRÁFICAS DO NORDESTE SETENTRIONAL

LOCALIZAÇÃO: RESERVATÓRIO BOA VISTA (EIXO NORTE - TRECHO II)

FOLHA  
1112

Código	Proprietário	Área da Terra (ha)	Valor da Terra (R\$)	Código	Benefeitor	Valor das Beneficências (R\$)	Valor Total (R\$)
ENTII-BV-002	JOSÉ BENTO BARBOSA	52,7800	5.276,00	ENTII-BV-0021	JOSÉ BENTO BARBOSA	26.088,00	31.364,00
	Totalização da Propriedade em R\$		5.276,00			26.088,00	31.364,00
ENTII-BV-003	FRANCISCO DE SOUZA	63,5000	6.350,00	ENTII-BV-0031	FRANCISCO DE SOUZA	14.142,10	20.492,10
	Totalização da Propriedade em R\$		6.350,00			14.142,10	20.492,10
ENTII-BV-004	ESPÓLIO DE JOÃO MANOEL SOBRINHO	2,8500	285,00	ENTII-BV-0041	ESPÓLIO DE JOÃO MANOEL SOBRINHO	10.997,97	10.997,97
	Totalização da Propriedade em R\$		285,00			10.997,97	10.997,97
ENTII-BV-005	ANTÔNIO JOAQUIM	5,4100	541,00	ENTII-BV-0051	ANTÔNIO JOAQUIM	2.698,20	3.149,20
	Totalização da Propriedade em R\$		541,00			2.698,20	3.149,20
ENTII-BV-006	FRANCISCO DE SOUZA	5,9000	590,00	ENTII-BV-0061	FRANCISCO DE SOUZA	2.946,30	3.536,30
	Totalização da Propriedade em R\$		590,00			2.946,30	3.536,30
ENTII-BV-007	ESPÓLIO DE FELIZARDO MANOEL DE SOUZA	9,1500	915,00	ENTII-BV-0071	ESPÓLIO DE FELIZARDO MANOEL DE SOUZA	6.167,56	7.082,56
	Totalização da Propriedade em R\$		915,00			6.167,56	7.082,56
ENTII-BV-008	FRANCISCO MANOEL DE SOUZA	11,7600	1.176,00	ENTII-BV-0081	FRANCISCO MANOEL DE SOUZA	5.639,00	6.815,00
	Totalização da Propriedade em R\$		1.176,00			5.639,00	6.815,00
ENTII-BV-009	JOAQUIM MANOEL NETO	278,8400	27.884,00	ENTII-BV-0091	JOAQUIM MANOEL NETO	135.451,94	163.335,94
	Totalização da Propriedade em R\$		27.884,00			135.451,94	163.335,94
ENTII-BV-010	JOSÉ MANOEL FILHO	265,1500	26.515,00	ENTII-BV-0101	JOSÉ MANOEL FILHO	89.286,00	115.801,00
	Totalização da Propriedade em R\$		26.515,00			89.286,00	115.801,00
ENTII-BV-011	FRANCISCO JOSÉ DA SILVA	0,6700	67,00	ENTII-BV-0111	FRANCISCO JOSÉ DA SILVA	4.228,87	4.295,87
	Totalização da Propriedade em R\$		67,00			4.228,87	4.295,87
ENTII-BV-012	ANTÔNIO JOAQUIM	15,7400	1.574,00	ENTII-BV-0121	ANTÔNIO JOAQUIM	8.157,80	9.731,80
	Totalização da Propriedade em R\$		1.574,00			8.157,80	9.731,80
ENTII-BV-013	JOAQUIM MANOEL DE SOUSA	29,1800	2.918,00	ENTII-BV-0131	JOAQUIM MANOEL DE SOUSA	51.882,50	55.800,50
				ENTII-BV-013A	FRANCISCO DE SOUSA	14.984,59	
				ENTII-BV-013B	VANECI GONÇALVES DE SOUSA	4.789,40	
				ENTII-BV-013C	ANTONIO JOAQUIM	17.594,05	
	Totalização da Propriedade em R\$		2.918,00			89.350,54	92.288,54
ENTII-BV-014	JOSÉ GOMES PEDROSA	2,5600	256,00	ENTII-BV-0141	JOSÉ GOMES PEDROSA	29.229,34	29.585,34
				ENTII-BV-014A	JOSEFA GOMES DE ALENCAR	3.824,42	
	Totalização da Propriedade em R\$		256,00			24.053,76	24.409,76
ENTII-BV-015	FRANCISCO JOSÉ DA SILVA	0,8500	85,00	ENTII-BV-0151	FRANCISCO JOSÉ DA SILVA	2.513,84	2.598,84
	Totalização da Propriedade em R\$		85,00			2.513,84	2.598,84
ENTII-BV-016	SANTINO PEREIRA DA SILVA	2,4300	243,00	ENTII-BV-0161	SANTINO PEREIRA DA SILVA	16.676,48	16.919,48
	Totalização da Propriedade em R\$		243,00			16.676,48	16.919,48
ENTII-BV-017	FRANCISCO JOSÉ DA SILVA	0,9900	99,00	ENTII-BV-0171	FRANCISCO JOSÉ DA SILVA	2.511,80	2.609,80
	Totalização da Propriedade em R\$		99,00			2.511,80	2.609,80
ENTII-BV-018	SANTINO PEREIRA DA SILVA	1,5800	158,00	ENTII-BV-0181	SANTINO PEREIRA DA SILVA	2.656,50	2.814,50
	Totalização da Propriedade em R\$		158,00			2.656,50	2.814,50
ENTII-BV-019	ESPÓLIO DE JOÃO MANOEL SOBRINHO	10,7900	1.079,00	ENTII-BV-0191	ESPÓLIO DE JOÃO MANOEL SOBRINHO	8.319,56	9.398,56
	Totalização da Propriedade em R\$		1.079,00			8.319,56	9.398,56
ENTII-BV-020	ESPÓLIO DE JOSÉ PEREIRA LINS	58,8000	5.880,00	ENTII-BV-0201	ESPÓLIO DE JOSÉ PEREIRA LINS	55.835,86	60.915,86
				ENTII-BV-020B	ASSEMBLÉIA DE DEUS	7.723,04	
				ENTII-BV-020C	JOÃO GONÇALVES	47.014,22	
	Totalização da Propriedade em R\$		5.880,00			109.774,92	115.654,92
ENTII-BV-021	FRANCISCO JOSÉ DE SOUZA	164,8000	16.480,00	ENTII-BV-0211	FRANCISCO JOSÉ DE SOUZA	9.418,50	25.898,50
	Totalização da Propriedade em R\$		16.480,00			9.418,50	25.898,50
ENTII-BV-022	FRANCISCO GONÇALVES DE SOUZA	25,7900	2.579,00	ENTII-BV-0221	FRANCISCO GONÇALVES DE SOUZA	29.521,00	32.099,00
	Totalização da Propriedade em R\$		2.579,00			29.521,00	32.099,00
ENTII-BV-023	NAPOLEÃO BATISTA DE ARAÚJO	93,2100	9.321,00	ENTII-BV-0231	NAPOLEÃO BATISTA DE ARAÚJO	43.192,56	52.513,56
	Totalização da Propriedade em R\$		9.321,00			43.192,56	52.513,56
ENTII-BV-024	BELIZARIA MARIA DE DEUS	10,2800	1.028,00	ENTII-BV-0241	BELIZARIA MARIA DE DEUS	6.071,50	6.099,50
	Totalização da Propriedade em R\$		1.028,00			6.071,50	6.099,50
ENTII-BV-025	CICERO JOSÉ DA SILVA	3,5900	359,00	ENTII-BV-0251	CICERO JOSÉ DA SILVA	1.201,20	1.557,20
				ENTII-BV-025A	ROSA BARBOSA MARTINS	6.998,23	
				ENTII-BV-025B	FRANCISCA BARBOSA DA SILVA	10.759,48	
				ENTII-BV-025C	FRANCISCA BARBOSA DA SILVA	14.181,59	







MINISTÉRIO DA INTEGRAÇÃO NACIONAL  
PROJETO DE INTEGRAÇÃO DO RIO SÃO FRANCISCO COM  
BACIAS HIDROGRÁFICAS DO NORDESTE SETENTRIONAL

LOCALIZAÇÃO: RESERVATÓRIO BOA VISTA (EIXO NORTE - TRECHO II)

SUBSEÇÃO DE BACIAS  
FLS. 103  
af  
FOLHA 103  
DE 103

Código	Proprietário	Área da Terra (ha)	Valor da Terra (R\$)	Código	Benefeitor	Valor das Benefeitorias (R\$)	Valor Total (R\$)
ENTII-BV-025	CICERO JOSÉ DA SILVA			ENTII-BV-025D	JOAQUIM RUFINO SOBRINHO	11.135,36	
				ENTII-BV-025E	JOÃO ALVES	13.336,63	
	Totalização da Propriedade em R\$		354,99			57.612,40	57.968,40
ENTII-BV-026	FRANCISCA MARIA PEREIRA	0,5200	52,00	ENTII-BV-026I	FRANCISCA MARIA PEREIRA	17.589,79	17.632,79
	Totalização da Propriedade em R\$		52,00			17.589,79	17.632,79
ENTII-BV-027	JOÃO FERNANDES DA SILVA	1,2100	121,00	ENTII-BV-027I	JOÃO FERNANDES DA SILVA	11.386,81	11.507,81
	Totalização da Propriedade em R\$		121,00			11.386,81	11.507,81
ENTII-BV-028	CICERO HELENO DA SILVA	3,3500	335,00	ENTII-BV-028I	CICERO HELENO DA SILVA	9.932,71	10.271,71
	Totalização da Propriedade em R\$		335,00			9.932,71	10.271,71
ENTII-BV-029	JOÃO PEREIRA DA SILVA	2,9300	293,00	ENTII-BV-029I	JOÃO PEREIRA DA SILVA	2.822,17	2.915,17
	Totalização da Propriedade em R\$		293,00			2.822,17	2.915,17
ENTII-BV-030	FRANCISCO PEREIRA DA SILVA	1,5500	155,00	ENTII-BV-030I	FRANCISCO PEREIRA DA SILVA	5.585,52	5.750,52
	Totalização da Propriedade em R\$		155,00			5.585,52	5.750,52
ENTII-BV-031	PEDRO LINS	24,7100	2.471,00	ENTII-BV-031I	PEDRO LINS	6.259,45	9.730,45
				ENTII-BV-031A	FRANCISCO FERREIRA DA SILVA	33.821,41	
	Totalização da Propriedade em R\$		2.471,00			40.080,86	42.551,86
ENTII-BV-032	JOSÉ MANOEL FILHO	58,8900	5.889,00	ENTII-BV-032I	JOSÉ MANOEL FILHO	22.256,50	28.136,50
	Totalização da Propriedade em R\$		5.889,00			22.256,50	28.136,50
ENTII-BV-033	JOAQUIM MANOEL NETO	47,8700	4.787,00	ENTII-BV-033I	JOAQUIM MANOEL NETO	13.441,75	18.228,75
	Totalização da Propriedade em R\$		4.787,00			13.441,75	18.228,75
ENTII-BV-034	MARIA JOSÉ DE SOUZA	20,7300	2.073,00	ENTII-BV-034I	MARIA JOSÉ DE SOUZA	7.595,75	9.578,75
	Totalização da Propriedade em R\$		2.073,00			7.595,75	9.578,75
ENTII-BV-035	ANTÔNIA GONÇALVES DE SOUZA	188,2100	18.821,00	ENTII-BV-035I	ANTÔNIA GONÇALVES DE SOUZA	143.385,62	162.126,62
				ENTII-BV-035A	JOSÉ MANOEL FILHO	48.942,47	
				ENTII-BV-035B	JOAQUIM MANOEL NETO	32.620,45	
				ENTII-BV-035C	JOSÉ EUZÉRIO DE SOUZA	6.853,99	
				ENTII-BV-035D	JOSÉ ALECRIM DE SOUZA	7.025,76	
				ENTII-BV-035E	FRANCISCO BATISTA	4.957,20	
				ENTII-BV-035F	FRANCISCO GONÇALVES DE SOUZA	23.958,46	
				ENTII-BV-035H	P.M.S.J.P	10.734,47	
				ENTII-BV-035I	FRANCISCO JOSÉ DE SOUZA	28.290,14	
	Totalização da Propriedade em R\$		18.821,00			290.480,56	317.309,56
ENTII-BV-036	AGNELINO BATISTA FILHO	46,4100	4.641,00	ENTII-BV-036I	AGNELINO BATISTA FILHO	111.345,34	115.986,34
				ENTII-BV-036A	ANTÔNIO BATISTA ARAÚJO	25.535,91	
	Totalização da Propriedade em R\$		4.641,00			136.881,25	141.522,25
ENTII-BV-037	FRANCISCO ARAÚJO	4,1500	415,00	ENTII-BV-037I	FRANCISCO ARAÚJO	85.131,26	85.546,26
				ENTII-BV-037A	FRANCINALDO MENDES PEREIRA	43.954,26	
	Totalização da Propriedade em R\$		415,00			129.085,62	129.500,52
ENTII-BV-038	JOSÉ JOAQUIM	18,8600	1.886,00	ENTII-BV-038I	JOSÉ JOAQUIM	56.748,12	58.634,12
				ENTII-BV-038A	P.M.S.J.P	83.296,04	
				ENTII-BV-038B	AMILSON PEREIRA	5.531,19	
	Totalização da Propriedade em R\$		1.886,00			135.577,35	157.465,35
ENTII-BV-039	JOÃO BATISTA NETO	20,8700	2.224,47	ENTII-BV-039I	JOÃO BATISTA NETO	43.181,55	46.406,02
				ENTII-BV-039A	EDMILSON CLAUDINO DE SOUZA	30.374,88	
				ENTII-BV-039B	P.M.S.J.P	24.745,23	
	Totalização da Propriedade em R\$		2.224,47			98.901,46	104.125,93
ENTII-BV-040	JOÃO DINIZ	11,2900	3.491,81	ENTII-BV-040I	JOÃO DINIZ	19.933,37	23.425,18
				ENTII-BV-040A	MARINEZ PEREIRA DINIZ	13.195,58	
				ENTII-BV-040B	FRANCISCA ALECRIM DINIZ	3.841,61	
				ENTII-BV-040C	CICERO VIEIRA DE SOUZA	9.865,67	
	Totalização da Propriedade em R\$		3.491,81			46.836,15	50.347,96
ENTII-BV-041	EXPEDITO DINIS	5,0700	507,00	ENTII-BV-041I	EXPEDITO DINIS	21.969,35	22.566,25
				ENTII-BV-041A	MARIA DE FÁTIMA DINIZ	6.077,37	
				ENTII-BV-041B	MARIA ZÉLIA FERREIRA FERNANDES	14.269,29	
				ENTII-BV-041C	EXPEDITA DINIZ	4.965,16	
	Totalização da Propriedade em R\$		507,00			47.231,07	49.758,07







MINISTÉRIO DA INTEGRAÇÃO NACIONAL  
PROJETO DE INTEGRAÇÃO DO RIO SÃO FRANCISCO COM  
BACIAS HIDROGRÁFICAS DO NORDESTE SETENTRIONAL

SPRINTING/GOV/GOV/SEM

104  
CP  
RUB

LOCALIZAÇÃO: RESERVATÓRIO BOA VISTA (EIXO NORTE - TRECHO II)

FOLHA  
312

Código	Proprietário	Área da Terra (ha)	Valor da Terra (R\$)	Código	Benefeitor	Valor das Beneficências (R\$)	Valor Total (R\$)
ENTII-BV-042	RAIMUNDO BASTIÃO FIGUEIREDO	2,5309	253,00	ENTII-BV-0421	RAIMUNDO BASTIÃO FIGUEIREDO	2.268,81	2.521,81
	Totalização da Propriedade em R\$		253,00			2.268,81	2.521,81
ENTII-BV-043	EXPEDITO DINIS	1,1100	111,00	ENTII-BV-0431	EXPEDITO DINIS	3.360,76	3.471,76
	Totalização da Propriedade em R\$		111,00			3.360,76	3.471,76
ENTII-BV-044	LUZIA PEREIRA DINIZ	9,9480	3.209,44	ENTII-BV-0441	LUZIA PEREIRA DINIZ	23.429,63	26.639,07
				ENTII-BV-044A	FRANCISCO DAMIÃO DE ABREU	11.993,96	
				ENTII-BV-044B	JOSÉ FIRMINO SOBRINHO	13.141,64	
				ENTII-BV-044C	MARIA AVELINO DE JESUS	2.558,18	
				ENTII-BV-044D	FRANCISCO GENIVAL P. DE FIGUEIREDO	27.493,22	
	Totalização da Propriedade em R\$		3.209,44			78.015,23	81.219,67
ENTII-BV-045	CLAUDINO TIBURTINO DE SOUZA	50,1900	14.235,97	ENTII-BV-0451	CLAUDINO TIBURTINO DE SOUZA	130.871,97	145.107,94
				ENTII-BV-045B	JOÃO CLAUDINO DE SOUZA	16.915,89	
				ENTII-BV-045C	VITAL CLAUDINO DE SOUZA	48.523,84	
				ENTII-BV-045D	AFONSO CLAUDINO DE SOUZA	32.873,33	
				ENTII-BV-045F	ROSÁLIA REGINA DE SOUZA	17.380,93	
	Totalização da Propriedade em R\$		14.235,97			243.566,86	257.802,83
ENTII-BV-046	ESPÓLIO DE ANTÔNIO PÉBA ROLIM	24,0000	5.170,84	ENTII-BV-0461	ESPÓLIO DE ANTÔNIO PÉBA ROLIM	85.816,77	90.987,61
	Totalização da Propriedade em R\$		5.170,84			85.816,77	90.987,61
ENTII-BV-047	ESPÓLIO: JOSÉ ANTÔNIO DE ALBUQUERQUE	9,4690	2.017,02	ENTII-BV-047A	FRANCISCO NUNES DA SILVA	14.747,11	
				ENTII-BV-047B	FRANCISCO CARLOS DINIZ	28.546,66	
				ENTII-BV-047C	JOANA MARIA DA CONCEIÇÃO	22.170,41	
				ENTII-BV-047D	ARIOSMAR VIEIRA DE SOUZA	19.266,73	
	Totalização da Propriedade em R\$		2.017,02			64.730,91	66.747,93
ENTII-BV-048	JOÃO BOSCO DE LIMA	27,7500	4.352,99	ENTII-BV-0481	JOÃO BOSCO DE LIMA	54.386,62	58.739,61
				ENTII-BV-048A	JOSÉ DE LIMA	9.091,85	
	Totalização da Propriedade em R\$		4.352,99			63.478,47	67.831,46
ENTII-BV-049	ALBERTINO FERREIRA DA SILVA	31,8100	4.570,28	ENTII-BV-0491	ALBERTINO FERREIRA DA SILVA	49.058,00	53.628,28
	Totalização da Propriedade em R\$		4.570,28			49.058,00	53.628,28
ENTII-BV-050	FRANCISCO SEVERINO DE SOUZA	11,1000	1.857,30	ENTII-BV-0501	FRANCISCO SEVERINO DE SOUZA	49.428,49	51.285,79
				ENTII-BV-050A	FRANCISCO VIEIRA DE SOUZA	19.942,00	
				ENTII-BV-050B	JOSÉ ALDEENE DE ANDRADE TAVARES	16.259,09	
				ENTII-BV-050C	DEUSIMAR DA SILVA	19.019,61	
	Totalização da Propriedade em R\$		1.857,30			95.530,09	97.387,99
ENTII-BV-051	FRANCISCO FRANCINALDO DE SOUZA	17,4400	2.202,66	ENTII-BV-0511	FRANCISCO FRANCINALDO DE SOUZA	21.872,78	24.074,84
	Totalização da Propriedade em R\$		2.202,66			21.872,78	24.074,84
ENTII-BV-052	JOSÉ BANDEIRA DO NASCIMENTO	67,2800	10.783,51	ENTII-BV-0521	JOSÉ BANDEIRA DO NASCIMENTO	89.379,40	100.162,91
	Totalização da Propriedade em R\$		10.783,51			89.379,40	100.162,91
ENTII-BV-053	ESPÓLIO DE SEVERINO SILVEIRA DA SILVA	186,9600	40.159,68	ENTII-BV-0531	ESPÓLIO DE SEVERINO SILVEIRA DA SILVA	13.841,83	54.001,51
				ENTII-BV-053D	CATARINA BANDEIRA FILGUEIRA	66.538,35	
				ENTII-BV-053E	JOSÉ EVALDO FIGUEIRA	132.982,23	
				ENTII-BV-053G	FRANCISCO VANDERLEI FILGUEIRA	32.216,56	
	Totalização da Propriedade em R\$		40.159,68			245.578,96	285.738,54
ENTII-BV-054	JOÃO ZUZA DE OLIVEIRA	3,0700	1.109,34	ENTII-BV-0541	JOÃO ZUZA DE OLIVEIRA	16.860,23	19.969,57
				ENTII-BV-054A	JOSÉ VIEIRA DE OLIVEIRA	10.789,05	
	Totalização da Propriedade em R\$		1.109,34			29.649,28	30.757,62
ENTII-BV-055	CÍCERO A. DE LIMA/ANTÔNIO H. DE LIMA	17,5899	4.345,26	ENTII-BV-0551	CÍCERO A. DE LIMA/ANTÔNIO H. DE LIMA	57.451,47	61.796,73
				ENTII-BV-055A	SEBASTIANA HENRIQUE DE SOUZA	9.828,86	
				ENTII-BV-055B	MARIA DE JESUS	10.910,10	
				ENTII-BV-055C	ANTÔNIO JOAQUIM SOBRINHO	12.147,31	
				ENTII-BV-055D	FRANCISCA ALVES DE LIMA	8.988,05	
				ENTII-BV-055E	JOSIMAR ALECRIM DE LIMA	7.385,84	
	Totalização da Propriedade em R\$		4.345,26			105.921,65	110.286,91
ENTII-BV-056	FRANCISCO DA SILVA	6,5900	659,00	ENTII-BV-0561	FRANCISCO DA SILVA	11.736,90	12.395,90
	Totalização da Propriedade em R\$		659,00			11.736,90	12.395,90
ENTII-BV-057	CÍCERO A. DE LIMA/ANTÔNIO H. DE LIMA	4,7600	2.182,58	ENTII-BV-0571	CÍCERO A. DE LIMA/ANTÔNIO H. DE LIMA	17.126,91	19.311,49
				ENTII-BV-057A	GENIVAL ALECRIM DE LIMA	12.786,78	
	Totalização da Propriedade em R\$		2.182,58			29.895,61	32.078,19







MINISTÉRIO DA INTEGRAÇÃO NACIONAL  
PROJETO DE INTEGRAÇÃO DO RIO SÃO FRANCISCO COM  
BACIAS HIDROGRÁFICAS DO NORDESTE SETENTRIONAL



LOCALIZAÇÃO: RESERVATÓRIO BOA VISTA (EIXO NORTE - TRECHO II)

FOLHA  
812

Código	Proprietário	Área da Terra (ha)	Valor da Terra (R\$)	Código	Benefeitor	Valor das Benefeitorias (R\$)	Valor Total (R\$)
ENTII-BV-056	ADELINA MARIA ALECRIM	1,1000	646,92	ENTII-BV-0581	ADELINA MARIA ALECRIM	24.828,48	25.255,40
	Totalização da Propriedade em R\$		646,92			24.828,48	25.255,40
ENTII-BV-056	ESPOLIO: SEVERINO ALVES DA SILVA	1,4700	886,60	ENTII-BV-0581	ESPOLIO: SEVERINO ALVES DA SILVA	320,32	1.616,92
				ENTII-BV-058A	ISABEL ALVES DE OLIVEIRA	8.204,90	
				ENTII-BV-058B	CICERO ALVES DE OLIVEIRA	6.896,00	
				ENTII-BV-058C	JUCIANO DOS RAMOS ALVES	5.823,68	
				ENTII-BV-058D	JOSÉ ALVES	6.187,70	
				ENTII-BV-058E	JOSÉ ALVES DE SILVA	26.897,27	
	Totalização da Propriedade em R\$		886,60			54.330,25	55.029,85
ENTII-BV-060	FRANCISCO DA SILVA	0,7100	71,00	ENTII-BV-0601	FRANCISCO DA SILVA	2.981,16	3.052,16
	Totalização da Propriedade em R\$		71,00			2.981,16	3.052,16
ENTII-BV-061	MARIA DOLORES DA SILVA	0,3600	36,00	ENTII-BV-0611	MARIA DOLORES DA SILVA	1.814,40	1.850,40
	Totalização da Propriedade em R\$		36,00			1.814,40	1.850,40
ENTII-BV-062	FRANCISCO DA SILVA	11,7900	1.554,78	ENTII-BV-0621	FRANCISCO DA SILVA	42.021,75	43.576,53
	Totalização da Propriedade em R\$		1.554,78			42.021,75	43.576,53
ENTII-BV-063	JOÃO JOVINO DE LIMA	33,2900	8.184,07	ENTII-BV-0631	JOÃO JOVINO DE LIMA	134.451,70	142.595,77
				ENTII-BV-063A	FRANCISCO DAMIÃO LIMA	11.748,67	
	Totalização da Propriedade em R\$		8.184,07			146.200,37	154.384,44
ENTII-BV-064	JOSÉ DE LIMA	85,8300	11.468,42	ENTII-BV-0641	JOSÉ DE LIMA	155.384,58	166.844,92
	Totalização da Propriedade em R\$		11.468,42			155.384,58	166.844,92
ENTII-BV-065	FRANCISCO ALVES DA SILVA	199,2300	17.393,84	ENTII-BV-0651	FRANCISCO ALVES DA SILVA	47.241,25	64.335,99
	Totalização da Propriedade em R\$		17.393,84			47.241,25	64.335,99
ENTII-BV-066	SEVERINO HENRIQUE PEREIRA	0,3600	464,72	ENTII-BV-0661	SEVERINO HENRIQUE PEREIRA	14.580,37	14.965,09
				ENTII-BV-066A	MARIA APARECIDA PEREIRA CORREIA	8.934,48	
	Totalização da Propriedade em R\$		464,72			23.434,85	23.899,55
ENTII-BV-067	ESPOLIO: MANOEL HENRIQUE PEREIRA	21,7300	6.911,58	ENTII-BV-0671	ESPOLIO: MANOEL HENRIQUE PEREIRA	3.883,80	10.515,10
				ENTII-BV-067A	RAIMUNDO DE SOUZA	47.843,55	
				ENTII-BV-067B	SEVERINO HENRIQUE PEREIRA	9.819,41	
				ENTII-BV-067C	MARIA HENRIQUE PEREIRA	7.417,26	
				ENTII-BV-067D	ROSA LUCIA DE MORAIS HENRIQUE	8.556,83	
	Totalização da Propriedade em R\$		6.911,58			77.340,86	84.252,16
ENTII-BV-068	RAIMUNDO DE SOUSA	2,2600	2.856,34	ENTII-BV-0681	RAIMUNDO DE SOUSA	51.728,96	53.785,30
	Totalização da Propriedade em R\$		2.856,34			51.728,96	53.785,30
ENTII-BV-069	ESPOLIO: MOZART DE SOUZA	11,2200	4.591,77	ENTII-BV-0691	ESPOLIO: MOZART DE SOUZA	38.178,52	42.770,29
				ENTII-BV-069A	ANTÔNIO DE SOUZA	12.563,84	
	Totalização da Propriedade em R\$		4.591,77			50.742,36	55.334,13
ENTII-BV-070	FRANCISCO ALVES DE LIMA	6,4100	3.383,90	ENTII-BV-0701	FRANCISCO ALVES DE LIMA	6.762,00	10.145,90
	Totalização da Propriedade em R\$		3.383,90			6.762,00	10.145,90
ENTII-BV-071	ANTONIO SEBASTIÃO DE ALMEIDA	4,1600	2.071,83	ENTII-BV-0711	ANTONIO SEBASTIÃO DE ALMEIDA	38.450,75	40.522,58
	Totalização da Propriedade em R\$		2.071,83			38.450,75	40.522,58
ENTII-BV-072	ESPOLIO: MIGUEL ANTONIO DA SILVA	20,1700	5.453,85	ENTII-BV-0721	ESPOLIO: MIGUEL ANTONIO DA SILVA	42.713,35	48.167,20
				ENTII-BV-072A	MARIA DE FATIMA BATISTA DA SILVA	14.815,28	
				ENTII-BV-072B	COSMA DA SILVA DE SOUZA	14.754,84	
	Totalização da Propriedade em R\$		5.453,85			72.283,47	77.537,32
ENTII-BV-073	ANTONIO ALVES DA SILVA	0,3200	32,60	ENTII-BV-0731	ANTONIO ALVES DA SILVA	13.617,86	13.649,86
				ENTII-BV-073A	FRANCISCO EDVAM ALVES	6.531,32	
	Totalização da Propriedade em R\$		32,60			20.149,18	20.181,18
ENTII-BV-074	FRANCISCO DAMIÃO ALVES LIMA	16,8400	3.137,74	ENTII-BV-0741	FRANCISCO DAMIÃO ALVES LIMA	11.254,06	14.391,74
	Totalização da Propriedade em R\$		3.137,74			11.254,06	14.391,74
ENTII-BV-075	GERALDO DE SOUZA	23,4000	2.340,00	ENTII-BV-0751	GERALDO DE SOUZA	25.595,80	27.935,80
	Totalização da Propriedade em R\$		2.340,00			25.595,80	27.935,80
ENTII-BV-076	MARGARIDA MARIA DE OLIVEIRA	0,0800	8,00	ENTII-BV-0761	MARGARIDA MARIA DE OLIVEIRA	10.564,33	10.572,33
	Totalização da Propriedade em R\$		8,00			10.564,33	10.572,33
ENTII-BV-077	FRANCISCO JOSÉ DA SILVA	0,3200	32,60	ENTII-BV-0771	FRANCISCO JOSÉ DA SILVA	13.262,72	13.294,72
	Totalização da Propriedade em R\$		32,60			13.262,72	13.294,72
ENTII-BV-078	ESP. DE ANTÔNIO FIGUEIRA DA SILVA	2,6100	692,18	ENTII-BV-0781	ESP. DE ANTÔNIO FIGUEIRA DA SILVA	28.828,74	27.512,92







MINISTÉRIO DA INTEGRAÇÃO NACIONAL  
PROJETO DE INTEGRAÇÃO DO RIO SÃO FRANCISCO COM  
BACIAS HIDROGRÁFICAS DO NORDESTE SETENTRIONAL

SPROT/COORDENADORIA  
RUB  
106  
RUB

LOCALIZAÇÃO: RESERVATÓRIO BOA VISTA (EIXO NORTE - TRECHO II)

FOLHA  
512

Código	Proprietário	Área da Terra (ha)	Valor da Terra (R\$)	Código	Benefeitor	Valor das Beneficiárias (R\$)	Valor Total (R\$)
ENTII-BV-678	ESP. DE ANTÔNIO FIGUEIRA DA SILVA			ENTII-BV-078A	PREFEITURA MUNICIPAL DE SÃO JOSÉ DE PIRAZES	481,29	
	Totalização da Propriedade em R\$		682,18			55.282,83	55.974,21
ENTII-BV-079	MARIA DAS DORES DA SILVA	1,1400	227,87	ENTII-BV-079A	MARIA DAS DORES DA SILVA	17.612,14	18.840,11
				ENTII-BV-079A	FRANCISCA DAS DORES DA SILVA	6.578,48	
				ENTII-BV-079B	MARIA FILGUEIRA DA SILVA	8.550,81	
	Totalização da Propriedade em R\$		227,87			32.878,40	33.206,37
ENTII-BV-080	FRANCISCO DE LIMA	0,0886	154,81	ENTII-BV-080A	FRANCISCO DE LIMA	14.354,79	14.509,60
	Totalização da Propriedade em R\$		154,81			14.354,79	14.509,60
ENTII-BV-081	ESPOLIO DE GABRIEL LOPES DE ANDRADE	6,3766	717,87	ENTII-BV-081A	ESPOLIO DE GABRIEL LOPES DE ANDRADE	2.150,15	2.667,22
				ENTII-BV-081A	EDILSON ALECRIM LOPES	12.243,99	
				ENTII-BV-081B	ANTÔNIO LOPES SOBRINHO	3.817,45	
				ENTII-BV-081C	HERONIDES LOPES DE SOUZA	4.255,19	
	Totalização da Propriedade em R\$		717,87			28.466,83	29.183,76
ENTII-BV-082	MARIA DAS DORES DA SILVA	6,8300	603,60	ENTII-BV-082A	MARIA DAS DORES DA SILVA	6.856,01	7.461,01
	Totalização da Propriedade em R\$		603,60			6.856,01	7.461,01
ENTII-BV-083	FRANCISCO DA SILVA	2,3300	233,00	ENTII-BV-083A	FRANCISCO DA SILVA	2.478,53	2.711,53
	Totalização da Propriedade em R\$		233,00			2.478,53	2.711,53
ENTII-BV-084	JOSÉ DAMIÃO RODRIGUES	0,4099	130,93	ENTII-BV-084A	JOSÉ DAMIÃO RODRIGUES	11.532,20	11.663,13
	Totalização da Propriedade em R\$		130,93			11.532,20	11.663,13
ENTII-BV-085	FRANCISCA DA SILVA	0,2488	24,09	ENTII-BV-085A	FRANCISCA DA SILVA	14.451,54	14.475,54
				ENTII-BV-085A	JOSEFA CATARINA DA SILVA	7.785,81	
	Totalização da Propriedade em R\$		24,09			22.237,35	22.261,35
ENTII-BV-086	MARIA DOLORES DA SILVA	2,7180	271,36	ENTII-BV-086A	MARIA DOLORES DA SILVA	35.554,97	35.825,97
	Totalização da Propriedade em R\$		271,36			35.554,97	35.825,97
ENTII-BV-087	FRANCISCO DA SILVA	1,0560	105,30	ENTII-BV-087A	FRANCISCO DA SILVA	1.893,42	1.974,42
	Totalização da Propriedade em R\$		105,30			1.893,42	1.974,42
ENTII-BV-088	FRANCISCA ANA DA SILVA	6,3660	4.749,66	ENTII-BV-088A	FRANCISCA ANA DA SILVA	24.593,15	29.339,81
	Totalização da Propriedade em R\$		4.749,66			24.593,15	29.339,81
ENTII-BV-089	MARIA ANA DA CONCEIÇÃO	0,5500	536,10	ENTII-BV-089A	MARIA ANA DA CONCEIÇÃO	229,22	756,32
				ENTII-BV-089A	SEBASTIÃO HENRIQUE DE LIMA	15.323,55	
	Totalização da Propriedade em R\$		536,10			15.543,77	16.079,87
ENTII-BV-090	MARIA ANA DA CONCEIÇÃO	0,7600	76,00	ENTII-BV-090A	MARIA ANA DA CONCEIÇÃO	1.753,36	1.829,36
	Totalização da Propriedade em R\$		76,00			1.753,36	1.829,36
ENTII-BV-091	FRANCISCO FERREIRA DE ANDRADE	48,9700	4.897,00	ENTII-BV-091A	FRANCISCO FERREIRA DE ANDRADE	10.867,50	15.764,50
	Totalização da Propriedade em R\$		4.897,00			10.867,50	15.764,50
ENTII-BV-092	DAMIÃO OLIVEIRA DO NASCIMENTO	35,0099	3.500,00	ENTII-BV-092A	DAMIÃO OLIVEIRA DO NASCIMENTO	23.701,40	27.201,40
	Totalização da Propriedade em R\$		3.500,00			23.701,40	27.201,40
ENTII-BV-093	SEVERINO MIGUEL NETO	8,9200	892,09	ENTII-BV-093A	SEVERINO MIGUEL NETO	16.699,16	17.591,16
	Totalização da Propriedade em R\$		892,09			16.699,16	17.591,16
ENTII-BV-094	JORGE FERREIRA DOS RAMOS	18,0700	1.067,00	ENTII-BV-094A	JORGE FERREIRA DOS RAMOS	16.314,18	17.321,18
	Totalização da Propriedade em R\$		1.067,00			16.314,18	17.321,18
ENTII-BV-095	FRANCISCO JOSÉ DA SILVA	1,2200	122,00	ENTII-BV-095A	FRANCISCO JOSÉ DA SILVA	29.546,19	29.668,19
	Totalização da Propriedade em R\$		122,00			29.546,19	29.668,19
ENTII-BV-096	MARIA DE LURDES DA SILVA	11,3060	1.130,06	ENTII-BV-096A	MARIA DE LURDES DA SILVA	31.089,97	32.219,97
				ENTII-BV-096A	FRANCISCO RAMIRTO DA SILVA	14.745,09	
	Totalização da Propriedade em R\$		1.130,06			45.835,06	48.965,06
ENTII-BV-097	JOÃO CÍCERO DA SILVA	6,7960	679,06	ENTII-BV-097A	JOÃO CÍCERO DA SILVA	27.773,95	28.452,95
	Totalização da Propriedade em R\$		679,06			27.773,95	28.452,95
ENTII-BV-098	FRANCISCO JOSÉ DA SILVA	8,9460	884,06	ENTII-BV-098A	FRANCISCO JOSÉ DA SILVA	21.798,51	22.684,51
	Totalização da Propriedade em R\$		884,06			21.798,51	22.684,51
ENTII-BV-099	JOAQUIM MANOEL DE SOUZA	29,5860	2.958,06	ENTII-BV-099A	JOAQUIM MANOEL DE SOUZA	13.575,10	16.533,10
	Totalização da Propriedade em R\$		2.958,06			13.575,10	16.533,10
ENTII-BV-100	EVALDO JOSÉ DA SILVA	133,5960	23.180,09	ENTII-BV-100A	EVALDO JOSÉ DA SILVA	52.514,48	75.694,57
	Totalização da Propriedade em R\$		23.180,09			52.514,48	75.694,57
ENTII-BV-101	ESPOLIO: FRANCISCO MARTINS DE SOUZA	41,8860	4.168,06	ENTII-BV-101A	ESPOLIO: FRANCISCO MARTINS DE SOUZA	17.148,20	21.314,20
				ENTII-BV-101A	ADEMIR ADONIAS DE MORAES	46.878,75	
	Totalização da Propriedade em R\$		4.168,06			34.022,95	38.180,95







MINISTÉRIO DA INTEGRAÇÃO NACIONAL  
PROJETO DE INTEGRAÇÃO DO RIO SÃO FRANCISCO COM  
BACIAS HIDROGRÁFICAS DO NORDESTE SETENTRIONAL

SPRAT/0018/03/01/0001  
FLS. 107  
RUB

LOCALIZAÇÃO: RESERVATÓRIO BOA VISTA (EIXO NORTE - TRECHO II)

FOLHA  
6/12

Código	Proprietário	Área da Terra (ha)	Valor da Terra (R\$)	Código	Benefeitor	Valor das Benefeitorias (R\$)	Valor Total (R\$)
ENTII-BV-102	NAPOLEÃO BATISTA DE ARAÚJO	40,0000	4.103,83	ENTII-BV-1021	NAPOLEÃO BATISTA DE ARAÚJO	18.328,88	22.432,63
	Totalização da Propriedade em R\$		4.103,83			18.328,88	22.432,63
ENTII-BV-103	JOSÉ CORREIA FILHO	4,2100	421,00	ENTII-BV-1031	JOSÉ CORREIA FILHO	22.905,63	22.926,63
				ENTII-BV-103A	FRANCISCO BATISTA DE MATOS	8.544,96	
				ENTII-BV-103B	ANGELA MARIA CORREIA BATISTA	5.645,18	
	Totalização da Propriedade em R\$		421,00			36.095,37	36.516,37
ENTII-BV-104	JOSÉ CORREIA NETO	0,7300	73,00	ENTII-BV-1041	JOSÉ CORREIA NETO	20.230,66	20.303,66
	Totalização da Propriedade em R\$		73,00			20.230,66	20.303,66
ENTII-BV-105	NAPOLEÃO BATISTA DE ARAÚJO	13,1600	1.316,00	ENTII-BV-1051	NAPOLEÃO BATISTA DE ARAÚJO	74.013,90	75.329,90
	Totalização da Propriedade em R\$		1.316,00			74.013,90	75.329,90
ENTII-BV-106	ESP.: COSMO FLOR DO NASCIMENTO	21,0700	2.107,00	ENTII-BV-1061	ESP.: COSMO FLOR DO NASCIMENTO	29.695,81	32.002,81
	Totalização da Propriedade em R\$		2.107,00			29.695,81	32.002,81
ENTII-BV-107	EDILSON GONÇALVES MORAES	0,9400	94,00	ENTII-BV-1071	EDILSON GONÇALVES MORAES	13.200,35	13.294,35
	Totalização da Propriedade em R\$		94,00			13.200,35	13.294,35
ENTII-BV-108	ESP.: GERMINIANO NOGUEIRA DA SILVA	3,8600	386,00	ENTII-BV-1081	ESP.: GERMINIANO NOGUEIRA DA SILVA	32.762,33	33.128,33
	Totalização da Propriedade em R\$		386,00			32.762,33	33.128,33
ENTII-BV-109	FRANCISCO ARAÚJO	35,2200	3.522,00	ENTII-BV-1091	FRANCISCO ARAÚJO	42.302,79	45.824,79
	Totalização da Propriedade em R\$		3.522,00			42.302,79	45.824,79
ENTII-BV-110	AGNELINO BATISTA FILHO	6,9400	694,00	ENTII-BV-1101	AGNELINO BATISTA FILHO	13.106,06	13.800,06
				ENTII-BV-110A	FRANCISCO ARAÚJO	66.537,84	
				ENTII-BV-110B	JOSÉ DIAS DE ARAÚJO	32.112,48	
	Totalização da Propriedade em R\$		694,00			111.756,38	112.458,38
ENTII-BV-111	ENOQUE MARTINS	27,7600	2.776,00	ENTII-BV-1111	ENOQUE MARTINS	14.857,50	17.633,50
	Totalização da Propriedade em R\$		2.776,00			14.857,50	17.633,50
ENTII-BV-112	FRANCISCO RIVADAVIA DE SOUSA	19,8600	1.906,00	ENTII-BV-1121	FRANCISCO RIVADAVIA DE SOUSA	4.817,40	6.723,40
	Totalização da Propriedade em R\$		1.906,00			4.817,40	6.723,40
ENTII-BV-113	JOSÉ ALVES	8,8200	2.428,72	ENTII-BV-1131	JOSÉ ALVES	40.348,65	42.777,37
				ENTII-BV-113A	FRANCISCO ALVES DE LIMA	8.349,93	
				ENTII-BV-113B	FRANCISCO DAMIÃO ALVES DE LIMA	11.493,20	
				ENTII-BV-113C	FRANCISCO DE ASSIS ALVES DE LIMA	14.982,65	
	Totalização da Propriedade em R\$		2.428,72			78.134,43	78.563,15
ENTII-BV-114	ESPÓLIO DE ANTÔNIO MIGUEL DE SOUSA	51,7900	5.179,00	ENTII-BV-1141	ESPÓLIO DE ANTÔNIO MIGUEL DE SOUSA	26.721,74	33.000,74
	Totalização da Propriedade em R\$		5.179,00			26.721,74	33.000,74
ENTII-BV-115	JOÃO ALVES DE SOUZA	11,0900	1.542,65	ENTII-BV-1151	JOÃO ALVES DE SOUZA	20.188,31	21.730,96
	Totalização da Propriedade em R\$		1.542,65			20.188,31	21.730,96
ENTII-BV-116	ANTÔNIO ALVES DA SILVA	16,0300	1.603,00	ENTII-BV-1161	ANTÔNIO ALVES DA SILVA	5.714,89	7.317,89
	Totalização da Propriedade em R\$		1.603,00			5.714,89	7.317,89
ENTII-BV-117	ANTÔNIO MIGUEL DE SOUZA	2,4700	2.479,31	ENTII-BV-1171	ANTÔNIO MIGUEL DE SOUZA	10.287,38	12.766,69
	Totalização da Propriedade em R\$		2.479,31			10.287,38	12.766,69
ENTII-BV-118	ESPÓLIO DE ANTONIO DE SOUZA	17,5700	7.678,23	ENTII-BV-1181	ESPÓLIO DE ANTONIO DE SOUZA	76.154,83	83.233,06
				ENTII-BV-118A	JACO ALVES DE SOUZA	11.783,94	
				ENTII-BV-118B	JUDIVAM ALVES DE SOUZA	11.683,96	
				ENTII-BV-118C	FRANCISCO ALVES DE SOUZA	6.576,88	
				ENTII-BV-118D	CÍCERO ALVES DE SOUZA	19.011,92	
	Totalização da Propriedade em R\$		7.678,23			125.199,63	132.288,86
ENTII-BV-119	ESPÓLIO DE DOGIVAL ANTÔNIO DA SILVA	18,4600	5.159,41	ENTII-BV-1191	ESPÓLIO DE DOGIVAL ANTÔNIO DA SILVA	30.547,74	35.807,15
				ENTII-BV-119A	FRANCISCO GILDETE DA SILVA	20.819,99	
				ENTII-BV-119B	FRANCISCO DOGIVAL ANTÔNIO DA SILVA	5.509,60	
	Totalização da Propriedade em R\$		5.159,41			56.175,73	61.335,14
ENTII-BV-120	EVALDO JOSÉ DA SILVA	0,7200	1.052,04	ENTII-BV-1201	EVALDO JOSÉ DA SILVA	2.510,09	3.562,13
	Totalização da Propriedade em R\$		1.052,04			2.510,09	3.562,13
ENTII-BV-121	JOSÉ JOAQUIM	1,1600	1.591,27	ENTII-BV-1211	JOSÉ JOAQUIM	4.952,93	6.544,20
	Totalização da Propriedade em R\$		1.591,27			4.952,93	6.544,20
ENTII-BV-122	FRANCISCO MIGUEL DA SILVA	0,8900	191,82	ENTII-BV-1221	FRANCISCO MIGUEL DA SILVA	1.806,42	1.998,24
	Totalização da Propriedade em R\$		191,82			1.806,42	1.998,24
ENTII-BV-123	ESPÓLIO: ANTÔNIO DE SOUZA	0,2300	338,43	ENTII-BV-1231	ESPÓLIO: ANTÔNIO DE SOUZA	1.176,84	1.517,27
	Totalização da Propriedade em R\$		338,43			1.176,84	1.517,27







MINISTÉRIO DA INTEGRAÇÃO NACIONAL  
PROJETO DE INTEGRAÇÃO DO RIO SÃO FRANCISCO COM  
BACIAS HIDROGRÁFICAS DO NORDESTE SETENTRIONAL

SPRIT.CODIGOISEM  
18 108  
RUB

LOCALIZAÇÃO: RESERVATÓRIO BOA VISTA (EIXO NORTE - TRECHO II)

FOLHA  
1112

Código	Proprietário	Área da Terra (ha)	Valor da Terra (R\$)	Código	Benefeitor	Valor das Benefeitorias (R\$)	Valor Total (R\$)
ENTII-BV-124	ESP. DE MARIA JESUS DO NASCIMENTO	5,4300	1.538,95	ENTII-BV-1241	ESP. DE MARIA JESUS DO NASCIMENTO	9.864,74	11.403,69
				ENTII-BV-124A	FRANCISCO MIGUEL DE SOUZA	10.348,27	
	Totalização da Propriedade em R\$		1.538,98			20.113,01	21.651,96
ENTII-BV-125	JOSÉ FIRMINO ANTONIO DA SILVA	5,5800	1.688,85	ENTII-BV-1251	JOSÉ FIRMINO ANTONIO DA SILVA	20.033,66	21.701,13
				ENTII-BV-125A	FRANCISCO DE ASSIS FERREIRA ANDRADE	7.234,28	
				ENTII-BV-125B	FRANCISCO JOSÉ DE SOUZA	6.568,60	
				ENTII-BV-125C	MARIA FIRMINO COSMA	5.601,45	
	Totalização da Propriedade em R\$		1.688,85			40.637,81	42.505,66
ENTII-BV-126	JOSÉ JOAQUIM	6,4100	41,88	ENTII-BV-1261	JOSÉ JOAQUIM	9.133,83	9.174,85
	Totalização da Propriedade em R\$		41,88			9.133,83	9.174,85
ENTII-BV-127	JOAQUIM FLORENCIO DO NASCIMENTO	22,7700	4.763,63	ENTII-BV-1271	JOAQUIM FLORENCIO DO NASCIMENTO	42.983,56	47.426,59
				ENTII-BV-127A	PEDRO FLORENCIO DO NASCIMENTO	9.383,48	
				ENTII-BV-127B	RAIMUNDO FLORENCIO NASCIMENTO	14.944,22	
				ENTII-BV-127C	CICERO DE MATOS	6.582,11	
				ENTII-BV-127D	CICERO FIRMINO FLOR	8.002,48	
				ENTII-BV-127E	DAMIÃO FIRMINO FLOR	7.236,09	
				ENTII-BV-127F	DENISE FLORENCIO DE MATOS	4.399,52	
	Totalização da Propriedade em R\$		4.763,63			91.203,27	95.966,30
ENTII-BV-128	DAMIÃO MIGUEL DE SOUSA	3,8500	577,36	ENTII-BV-1281	DAMIÃO MIGUEL DE SOUSA	2.984,88	3.542,16
	Totalização da Propriedade em R\$		577,36			2.984,88	3.542,16
ENTII-BV-129	ESPOLIO: MARIA DE JESUS DO NASCIMENTO	0,8400	88,28	ENTII-BV-1291	ESPOLIO: MARIA DE JESUS DO NASCIMENTO	1.988,06	1.988,35
	Totalização da Propriedade em R\$		88,28			1.988,06	1.988,35
ENTII-BV-130	MARIA DE SOUSA	0,8200	486,78	ENTII-BV-1301	MARIA DE SOUSA	2.949,09	3.355,87
	Totalização da Propriedade em R\$		486,78			2.949,09	3.355,87
ENTII-BV-131	CICERO DA SILVA SOUSA	0,9500	746,36	ENTII-BV-1311	CICERO DA SILVA SOUSA	25.391,94	26.138,24
	Totalização da Propriedade em R\$		746,36			25.391,94	26.138,24
ENTII-BV-132	MARIA DE SOUSA	0,1900	19,00	ENTII-BV-1321	MARIA DE SOUSA	12.104,00	12.123,00
	Totalização da Propriedade em R\$		19,00			12.104,00	12.123,00
ENTII-BV-133	ANTÔNIO MIGUEL DE SOUZA	0,9500	581,80	ENTII-BV-1331	ANTÔNIO MIGUEL DE SOUZA	31.679,35	32.252,15
	Totalização da Propriedade em R\$		581,80			31.679,35	32.252,15
ENTII-BV-134	PEDRO DE SOUSA	0,2800	412,61	ENTII-BV-1341	PEDRO DE SOUSA	19.889,19	19.921,20
				ENTII-BV-134A	MARIA ILMA DE SOUZA	14.215,38	
	Totalização da Propriedade em R\$		412,61			24.724,57	25.136,59
ENTII-BV-135	PEDRO DE SOUSA	3,9600	766,99	ENTII-BV-1351	PEDRO DE SOUSA	3.139,19	3.846,18
	Totalização da Propriedade em R\$		766,99			3.139,19	3.846,18
ENTII-BV-136	MARIA DA CONCEIÇÃO SOUSA	15,9100	4.216,61	ENTII-BV-1361	MARIA DA CONCEIÇÃO SOUSA	41.993,22	45.389,83
	Totalização da Propriedade em R\$		4.216,61			41.993,22	45.389,83
ENTII-BV-137	MARIA GLÓRIA DE JESUS	6,7400	632,42	ENTII-BV-1371	MARIA GLÓRIA DE JESUS	6.474,58	7.107,00
	Totalização da Propriedade em R\$		632,42			6.474,58	7.107,00
ENTII-BV-138	RONALDO DE SOUSA	3,6800	368,98	ENTII-BV-1381	RONALDO DE SOUSA	5.067,72	5.435,72
	Totalização da Propriedade em R\$		368,98			5.067,72	5.435,72
ENTII-BV-139	JOSÉ MIGUEL DE SOUZA	0,6000	66,99	ENTII-BV-1391	JOSÉ MIGUEL DE SOUZA	15.887,49	15.947,49
	Totalização da Propriedade em R\$		66,99			15.887,49	15.947,49
ENTII-BV-140	DAMIÃO MIGUEL DE SOUSA	0,8500	85,99	ENTII-BV-1401	DAMIÃO MIGUEL DE SOUSA	34.781,07	34.866,07
	Totalização da Propriedade em R\$		85,99			34.781,07	34.866,07
ENTII-BV-141	JAIME ANTONIO DA SILVA	1,2900	413,99	ENTII-BV-1411	JAIME ANTONIO DA SILVA	9.641,97	10.055,96
	Totalização da Propriedade em R\$		413,99			9.641,97	10.055,96
ENTII-BV-142	SEBASTIÃO VICENTE	3,0400	304,00	ENTII-BV-1421	SEBASTIÃO VICENTE	26.270,12	26.574,12
	Totalização da Propriedade em R\$		304,00			26.270,12	26.574,12
ENTII-BV-143	ANTÔNIO MIGUEL DE SOUSA	22,6900	2.289,00	ENTII-BV-1431	ANTÔNIO MIGUEL DE SOUSA	19.186,56	21.455,56
	Totalização da Propriedade em R\$		2.289,00			19.186,56	21.455,56
ENTII-BV-144	EVALDO JOSÉ DA SILVA	8,4100	841,00	ENTII-BV-1441	EVALDO JOSÉ DA SILVA	8.684,60	9.535,60
	Totalização da Propriedade em R\$		841,00			8.684,60	9.535,60
ENTII-BV-145	MARIA GLÓRIA DE JESUS	5,4900	549,00	ENTII-BV-1451	MARIA GLÓRIA DE JESUS	2.353,68	2.902,68
	Totalização da Propriedade em R\$		549,00			2.353,68	2.902,68
ENTII-BV-146	FRANCISCO ESTRANISLAU P. DE SOUSA	16,7200	1.672,68	ENTII-BV-1461	FRANCISCO ESTRANISLAU P. DE SOUSA	9.382,09	11.054,09
	Totalização da Propriedade em R\$		1.672,68			9.382,09	11.054,09







MINISTÉRIO DA INTEGRAÇÃO NACIONAL  
PROJETO DE INTEGRAÇÃO DO RIO SÃO FRANCISCO COM  
BACIAS HIDROGRÁFICAS DO NORDESTE SETENTRIONAL

LOCALIZAÇÃO: RESERVATÓRIO BOA VISTA (EIXO NORTE - TRECHO II)

FOLHA  
812

Código	Proprietário	Área da Terra (ha)	Valor da Terra (R\$)	Código	Benefeitor	Valor das Benefeitorias (R\$)	Valor Total (R\$)
ENTII-BV-147	JOSÉ PEREIRA DA SILVA	34,9000	3.496,00	ENTII-BV-1471	JOSÉ PEREIRA DA SILVA	14.662,66	18.378,66
	Totalização da Propriedade em R\$		3.496,00			14.662,66	18.378,66
ENTII-BV-148	GERALDO TAVARES	10,3700	1.037,00	ENTII-BV-1481	GERALDO TAVARES	9.277,55	10.364,55
	Totalização da Propriedade em R\$		1.037,00			9.277,55	10.364,55
ENTII-BV-149	DAMIÃO MIGUEL DE SOUZA	12,0000	1.204,00	ENTII-BV-1491	DAMIÃO MIGUEL DE SOUZA	27.496,52	28.702,52
	Totalização da Propriedade em R\$		1.204,00			27.496,52	28.702,52
ENTII-BV-150	RAFAEL JOÃO DE MATOS	10,0900	1.069,00	ENTII-BV-1501	RAFAEL JOÃO DE MATOS	7.514,98	8.583,98
	Totalização da Propriedade em R\$		1.069,00			7.514,98	8.583,98
ENTII-BV-151	JACÓ ALVES DE SOUSA	8,0500	805,00	ENTII-BV-1511	JACÓ ALVES DE SOUSA	6.292,72	6.897,72
	Totalização da Propriedade em R\$		805,00			6.292,72	6.897,72
ENTII-BV-152	ESPÓLIO DE JOÃO PINHEIRO DE SOUSA	3,4300	343,00	ENTII-BV-1521	ESPÓLIO DE JOÃO PINHEIRO DE SOUSA	3.139,50	3.482,50
	Totalização da Propriedade em R\$		343,00			3.139,50	3.482,50
ENTII-BV-153	ESP. ANTONIO BANDEIRA SOBRINHO	24,5300	2.453,00	ENTII-BV-1531	ESP. ANTONIO BANDEIRA SOBRINHO	84.889,29	87.342,29
				ENTII-BV-153A	FRANCISCA BANDEIRA	9.055,00	
				ENTII-BV-153B	JOSEFA BANDEIRA	15.730,00	
				ENTII-BV-153C	GERALDO TAVARES	12.477,60	
				ENTII-BV-153D	ANTÔNIO BANDEIRA	9.033,18	
				ENTII-BV-153E	ROSA BANDEIRA DO NASCIMENTO	9.812,40	
				ENTII-BV-153F	CICERO BANDEIRA	6.005,00	
				ENTII-BV-153G	FRANCISCO AIRTON LEITÃO DO NASCIMENTO	10.556,43	
	Totalização da Propriedade em R\$		2.453,00			158.392,93	160.845,93
ENTII-BV-154	ESP. ANTONIO BANDEIRA SOBRINHO	30,7700	3.077,00	ENTII-BV-1541	ESP. ANTONIO BANDEIRA SOBRINHO	26.514,08	29.591,08
	Totalização da Propriedade em R\$		3.077,00			26.514,08	29.591,08
ENTII-BV-155	DAMIÃO TAVARES	16,3100	1.631,00	ENTII-BV-1551	DAMIÃO TAVARES	44.672,63	46.303,63
	Totalização da Propriedade em R\$		1.631,00			44.672,63	46.303,63
ENTII-BV-156	JOÃO BATISTA DE ARAÚJO	67,2400	11.431,38	ENTII-BV-1561	JOÃO BATISTA DE ARAÚJO	38.592,68	50.024,06
	Totalização da Propriedade em R\$		11.431,38			38.592,68	50.024,06
ENTII-BV-157	JOÃO MARTINS DE SOUSA NETO	3,0700	307,00	ENTII-BV-1571	JOÃO MARTINS DE SOUSA NETO	15.124,49	15.431,49
	Totalização da Propriedade em R\$		307,00			15.124,49	15.431,49
ENTII-BV-158	CICERO BATISTA DE ARAÚJO	2,0600	206,00	ENTII-BV-1581	CICERO BATISTA DE ARAÚJO	21.544,57	21.752,57
	Totalização da Propriedade em R\$		206,00			21.544,57	21.752,57
ENTII-BV-159	MANOEL PEREIRA NETO	7,3200	1.810,62	ENTII-BV-1591	MANOEL PEREIRA NETO	8.321,69	10.132,22
	Totalização da Propriedade em R\$		1.810,62			8.321,69	10.132,22
ENTII-BV-160	FRANCISCO JOSÉ DE SOUZA	2,6600	566,42	ENTII-BV-1601	FRANCISCO JOSÉ DE SOUZA	5.713,40	6.219,82
	Totalização da Propriedade em R\$		566,42			5.713,40	6.219,82
ENTII-BV-161	FRANCISCO JOSÉ DE SOUZA	0,3600	30,00	ENTII-BV-1611	FRANCISCO JOSÉ DE SOUZA	6.995,90	7.025,90
	Totalização da Propriedade em R\$		30,00			6.995,90	7.025,90
ENTII-BV-162	ESPÓLIO DE LUIZ MANOEL DE OLIVEIRA	0,8800	488,67	ENTII-BV-1621	ESPÓLIO DE LUIZ MANOEL DE OLIVEIRA	1.139,32	1.598,99
	Totalização da Propriedade em R\$		488,67			1.139,32	1.598,99
ENTII-BV-163	JOÃO MARTINS	14,8200	3.812,96	ENTII-BV-1631	JOÃO MARTINS	44.826,98	48.638,74
	Totalização da Propriedade em R\$		3.812,96			44.826,98	48.638,74
ENTII-BV-164	NAPOLEÃO BATISTA DE ARAÚJO	4,5900	6.192,21	ENTII-BV-1641	NAPOLEÃO BATISTA DE ARAÚJO	4.011,34	10.203,55
	Totalização da Propriedade em R\$		6.192,21			4.011,34	10.203,55
ENTII-BV-165	CICERO BATISTA DE ARAÚJO	27,3700	2.737,00	ENTII-BV-1651	CICERO BATISTA DE ARAÚJO	24.913,08	27.650,08
	Totalização da Propriedade em R\$		2.737,00			24.913,08	27.650,08
ENTII-BV-166	ANTONIO BATISTA DE ARAÚJO	23,8000	2.380,00	ENTII-BV-1661	ANTONIO BATISTA DE ARAÚJO	10.007,13	12.387,13
	Totalização da Propriedade em R\$		2.380,00			10.007,13	12.387,13
ENTII-BV-167	JOÃO MARTINS	20,6700	2.067,00	ENTII-BV-1671	JOÃO MARTINS	20.164,04	22.231,04
	Totalização da Propriedade em R\$		2.067,00			20.164,04	22.231,04
ENTII-BV-168	ESPÓLIO DE GEMINIANO NOGUEIRA DA SILVA	1,2000	1.290,40	ENTII-BV-1681	ESPÓLIO DE GEMINIANO NOGUEIRA DA SILVA	8.305,66	9.596,06
	Totalização da Propriedade em R\$		1.290,40			8.305,66	9.596,06
ENTII-BV-169	JAIME MARTINS DA SILVA	1,6700	1.695,85	ENTII-BV-1691	JAIME MARTINS DA SILVA	660,67	2.564,52
	Totalização da Propriedade em R\$		1.695,85			660,67	2.564,52
ENTII-BV-170	AFONSO FLÔR DO NASCIMENTO	0,2200	22,00	ENTII-BV-1701	AFONSO FLÔR DO NASCIMENTO	33.183,17	33.205,17
				ENTII-BV-170A	JOÃO ADAMILTON FLÔR DO NASCIMENTO	6.404,63	
	Totalização da Propriedade em R\$		22,00			39.587,80	39.608,80







MINISTÉRIO DA INTEGRAÇÃO NACIONAL  
PROJETO DE INTEGRAÇÃO DO RIO SÃO FRANCISCO COM  
BACIAS HIDROGRÁFICAS DO NORDESTE SETENTRIONAL

SPROT/ODIB/DG/SEM

RUB

LOCALIZAÇÃO: RESERVATÓRIO BOA VISTA (EIXO NORTE - TRECHO II)

FOLHA  
8/12

Código	Proprietário	Área da Terra (ha)	Valor da Terra (R\$)	Código	Benefeitor	Valor das Beneficências (R\$)	Valor Total (R\$)
ENTB-BV-171	ESPÓLIO DE JOSÉ FORTUNATO DE MORAIS	3,1700	317,00	ENTB-BV-171A	FRANCISCO FORTUNATO	14.272,73	
				ENTB-BV-171B	MARIA GONÇALVES DE ARAÚJO	1.360,81	
				ENTB-BV-171C	DAMIANA GONÇALVES	6.488,39	
				ENTB-BV-171D	FRANCISCO FORTUNATO DE MORAIS FILHO	8.039,21	
				ENTB-BV-171E	JOAQUINA GONÇALVES DE ARAÚJO	7.696,04	
	Totalização da Propriedade em R\$		317,00			36.375,18	36.375,18
ENTB-BV-172	ESPÓLIO DE FRANCISCO MARTINS DE SOUZA	3,2800	328,00	ENTB-BV-172I	ESPÓLIO DE FRANCISCO MARTINS DE SOUZA	25.873,65	26.201,65
	Totalização da Propriedade em R\$		328,00			25.873,65	26.201,65
ENTB-BV-173	MARIA GOMES DE MORAIS	28,3800	5.867,15	ENTB-BV-173I	MARIA GOMES DE MORAIS	137.562,02	142.569,17
	Totalização da Propriedade em R\$		5.867,15			137.562,02	142.569,17
ENTB-BV-174	FRANCISCO BATISTA DE ARAÚJO	2,8800	500,03	ENTB-BV-174I	FRANCISCO BATISTA DE ARAÚJO	42.823,47	43.323,50
				ENTB-BV-174A	FRANCISCO PEREIRA DE ARAÚJO	64.073,50	
	Totalização da Propriedade em R\$		500,03			96.896,97	97.387,60
ENTB-BV-175	SEBASTIÃO MARTINS DA SILVA	1,2300	1.331,66	ENTB-BV-175I	SEBASTIÃO MARTINS DA SILVA	2.327,89	3.659,55
	Totalização da Propriedade em R\$		1.331,66			2.327,89	3.659,55
ENTB-BV-176	ANTONIO BATISTA DE ARAÚJO	4,2100	2.903,74	ENTB-BV-176I	ANTONIO BATISTA DE ARAÚJO	27.498,89	30.392,63
	Totalização da Propriedade em R\$		2.903,74			27.498,89	30.392,63
ENTB-BV-177	FRANCISCO BATISTA DE ARAÚJO	1,0300	1.797,42	ENTB-BV-177I	FRANCISCO BATISTA DE ARAÚJO	3.973,21	5.770,63
	Totalização da Propriedade em R\$		1.797,42			3.973,21	5.770,63
ENTB-BV-178	OTÁCIO ANTONIO DA SILVA	96,1800	15.793,88	ENTB-BV-178I	OTÁCIO ANTONIO DA SILVA	196.889,56	122.683,38
				ENTB-BV-178A	SEBASTIÃO MARTINS DA SILVA	12.393,54	
				ENTB-BV-178B	JAIME MARTINS DA SILVA	9.729,71	
	Totalização da Propriedade em R\$		15.793,88			128.922,75	144.716,63
ENTB-BV-179	OTÁCIO ANTONIO DA SILVA	12,8800	7.096,41	ENTB-BV-179I	OTÁCIO ANTONIO DA SILVA	1.691,68	8.888,01
	Totalização da Propriedade em R\$		7.096,41			1.691,68	8.888,01
ENTB-BV-180	JOÃO BATISTA DE ARAÚJO	6,9100	1.428,15	ENTB-BV-180I	JOÃO BATISTA DE ARAÚJO	68.690,75	70.118,90
				ENTB-BV-180A	DAMIÃO ANDRADE	10.798,55	
	Totalização da Propriedade em R\$		1.428,15			79.489,30	80.917,45
ENTB-BV-181	ESPÓLIO DE NAPOLEÃO BATISTA DE ARAÚJO	5,3900	2.503,33	ENTB-BV-181I	ESPÓLIO DE NAPOLEÃO BATISTA DE ARAÚJO	7.315,00	9.818,33
	Totalização da Propriedade em R\$		2.503,33			7.315,00	9.818,33
ENTB-BV-182	OTÁCIO ANTONIO DE OLIVEIRA	0,5500	677,64	ENTB-BV-182I	OTÁCIO ANTONIO DE OLIVEIRA	1.669,22	2.346,86
	Totalização da Propriedade em R\$		677,64			1.669,22	2.346,86
ENTB-BV-183	JOÃO MARTINS	0,2700	344,76	ENTB-BV-183I	JOÃO MARTINS	1.315,61	1.660,37
	Totalização da Propriedade em R\$		344,76			1.315,61	1.660,37
ENTB-BV-184	JOÃO BATISTA DE ARAÚJO	0,3900	409,43	ENTB-BV-184I	JOÃO BATISTA DE ARAÚJO	4.626,74	5.036,17
	Totalização da Propriedade em R\$		409,43			4.626,74	5.036,17
ENTB-BV-185	BELIZÁRIA BATISTA DA SILVA	0,2700	298,08	ENTB-BV-185I	BELIZÁRIA BATISTA DA SILVA	3.768,10	4.066,18
	Totalização da Propriedade em R\$		298,08			3.768,10	4.066,18
ENTB-BV-186	ESPÓLIO DE LUIZ MANOEL DE OLIVEIRA	21,7100	4.091,03	ENTB-BV-186I	ESPÓLIO DE LUIZ MANOEL DE OLIVEIRA	31.553,90	35.644,93
	Totalização da Propriedade em R\$		4.091,03			31.553,90	35.644,93
ENTB-BV-187	ENOQUE MARTINS	26,1700	2.017,00	ENTB-BV-187I	ENOQUE MARTINS	56.472,39	58.489,39
	Totalização da Propriedade em R\$		2.017,00			56.472,39	58.489,39
ENTB-BV-188	NAPOLEÃO BATISTA DE ARAÚJO	39,3300	3.933,00	ENTB-BV-188I	NAPOLEÃO BATISTA DE ARAÚJO	23.496,30	27.333,30
	Totalização da Propriedade em R\$		3.933,00			23.496,30	27.333,30
ENTB-BV-189	FRANCISCO BATISTA DE ARAÚJO	21,2100	3.245,59	ENTB-BV-189I	FRANCISCO BATISTA DE ARAÚJO	16.342,40	19.587,99
	Totalização da Propriedade em R\$		3.245,59			16.342,40	19.587,99
ENTB-BV-190	NAPOLEÃO BATISTA DE ARAÚJO	18,4800	5.805,49	ENTB-BV-190I	NAPOLEÃO BATISTA DE ARAÚJO	18.538,88	24.342,57
	Totalização da Propriedade em R\$		5.805,49			18.538,88	24.342,57
ENTB-BV-191	LUIS MARTINS	7,6200	762,00	ENTB-BV-191I	LUIS MARTINS	28.793,50	29.465,50
	Totalização da Propriedade em R\$		762,00			28.793,50	29.465,50
ENTB-BV-192	BELIZÁRIA BATISTA DA SILVA	25,9200	2.592,00	ENTB-BV-192I	BELIZÁRIA BATISTA DA SILVA	17.275,02	19.867,02
	Totalização da Propriedade em R\$		2.592,00			17.275,02	19.867,02
ENTB-BV-193	NAPOLEÃO BATISTA DE ARAÚJO	13,7300	4.876,55	ENTB-BV-193I	NAPOLEÃO BATISTA DE ARAÚJO	26.965,15	25.835,78
	Totalização da Propriedade em R\$		4.876,55			26.965,15	25.835,78
ENTB-BV-194	UMBERTO PINHEIRO DE SOUZA	6,5200	52,00	ENTB-BV-194I	UMBERTO PINHEIRO DE SOUZA	32.374,34	32.426,34
	Totalização da Propriedade em R\$		52,00			32.374,34	32.426,34














MINISTÉRIO DA INTEGRAÇÃO NACIONAL  
PROJETO DE INTEGRAÇÃO DO RIO SÃO FRANCISCO COM  
BACIAS HIDROGRÁFICAS DO NORDESTE SETENTRIONAL

LOCALIZAÇÃO: RESERVATÓRIO BOA VISTA (EIXO NORTE - TRECHO II)

POLHA  
15/02

Código	Proprietário	Área da Terra (ha)	Valor da Terra (R\$)	Código	Benefeitor	Valor das Beneficências (R\$)	Valor Total (R\$)
ENTII-BV-219	JOSÉ EVANGELISTA DE MATOS	3,3800	338,00	ENTII-BV-219I	JOSÉ EVANGELISTA DE MATOS	4.144,40	4.474,40
	Totalização da Propriedade em R\$		338,00			4.144,40	4.474,40
ENTII-BV-220	SÉRVULO JOSÉ DE MATOS	15,6600	7.861,80	ENTII-BV-220I	SÉRVULO JOSÉ DE MATOS	67.855,31	74.907,11
				ENTII-BV-220A	JOSÉ SOARES SOBRINHO	6.985,00	
				ENTII-BV-220B	FRANCISCO SALES TAVARES DE OLIVEIRA	7.691,64	
				ENTII-BV-220C	CICERO BANDERA TAVARES	11.866,46	
	Totalização da Propriedade em R\$		7.861,80			94.379,31	101.430,91
ENTII-BV-221	ESP. JOÃO JOSÉ DE MATOS	4,1600	416,00	ENTII-BV-221A	JEVALDO DE MATOS	2.541,93	
				ENTII-BV-221B	FRANCISCA DA SILVA	14.980,44	
	Totalização da Propriedade em R\$		416,00			16.722,37	17.138,37
ENTII-BV-222	ALDERI LINS DE FIGUEIREDO	3,7200	372,00	ENTII-BV-222I	ALDERI LINS DE FIGUEIREDO	480,48	852,48
	Totalização da Propriedade em R\$		372,00			480,48	852,48
ENTII-BV-223	FRANCISCA CAZUZA DE MATOS	4,3800	438,00	ENTII-BV-223I	FRANCISCA CAZUZA DE MATOS	4.110,06	4.548,06
	Totalização da Propriedade em R\$		438,00			4.110,06	4.548,06
ENTII-BV-224	ALDERI LINS DE FIGUEIREDO	98,7200	9.872,00	ENTII-BV-224I	ALDERI LINS DE FIGUEIREDO	72.635,69	82.507,69
				ENTII-BV-224A	ESP. - RAIMUNDO JOSÉ DE MATOS	7.564,66	
				ENTII-BV-224B	SEVERINO DA SILVA FILHO	22.840,24	
	Totalização da Propriedade em R\$		9.872,00			103.040,59	112.912,59
ENTII-BV-225	ALBERTINO ALEXANDRE DA SILVA	3,3800	338,00	ENTII-BV-225I	ALBERTINO ALEXANDRE DA SILVA	4.132,77	4.462,77
	Totalização da Propriedade em R\$		338,00			4.132,77	4.462,77
ENTII-BV-226	RAFAEL JOÃO DE MATOS	0,9300	93,00	ENTII-BV-226I	RAFAEL JOÃO DE MATOS	23.131,53	23.224,53
	Totalização da Propriedade em R\$		93,00			23.131,53	23.224,53
ENTII-BV-227	ESPÓLIO DE MANOEL JOVINO	22,0000	2.200,00	ENTII-BV-227I	ESPÓLIO DE MANOEL JOVINO	33.521,00	35.721,00
				ENTII-BV-227A	ASSOCIAÇÃO COM. DOS AGR. DO SÍTIO ANTAS	58.191,34	
	Totalização da Propriedade em R\$		2.200,00			91.712,34	93.912,34
ENTII-BV-228	ANTÔNIO MATOS	3,4400	344,00	ENTII-BV-228I	ANTÔNIO MATOS	2.687,79	3.031,79
	Totalização da Propriedade em R\$		344,00			2.687,79	3.031,79
ENTII-BV-229	HELENO FRANCISCO DE SOUZA	12,7000	1.270,00	ENTII-BV-229I	HELENO FRANCISCO DE SOUZA	13.242,46	14.512,46
	Totalização da Propriedade em R\$		1.270,00			13.242,46	14.512,46
ENTII-BV-230	JOÃO BATISTA DE ARAÚJO	96,2100	9.621,00	ENTII-BV-230I	JOÃO BATISTA DE ARAÚJO	77.482,71	87.503,71
	Totalização da Propriedade em R\$		9.621,00			77.482,71	87.503,71
ENTII-BV-231	ESP. ANTONIO F. DE SOUZA	35,0000	3.500,00	ENTII-BV-231I	ESP. ANTONIO F. DE SOUZA	22.551,72	26.051,72
				ENTII-BV-231A	HELENO FRANCISCO DE SOUZA	42.413,86	
				ENTII-BV-231B	ELIAS FRANCISCO DE SOUZA	55.788,84	
				ENTII-BV-231C	JOSÉ FRANCISCO DE SOUZA	43.362,04	
				ENTII-BV-231D	PEDRO BANDEIRA DE SOUZA	13.952,94	
				ENTII-BV-231E	JOSÉ PEREIRA DE ALBUQUERQUE FILHO	23.400,54	
				ENTII-BV-231G	RAIMUNDO BANDEIRA DE SOUZA	18.448,63	
	Totalização da Propriedade em R\$		12.825,00			219.918,67	232.743,67
ENTII-BV-232	ANTÔNIO DE SOUZA	26,5200	2.652,00	ENTII-BV-232I	ANTÔNIO DE SOUZA	2.610,61	4.662,61
	Totalização da Propriedade em R\$		2.652,00			2.610,61	4.662,61
ENTII-BV-233	SEVERINO JOAQUIM DA SILVA	32,8100	3.281,00	ENTII-BV-233I	SEVERINO JOAQUIM DA SILVA	68.225,61	71.506,61
	Totalização da Propriedade em R\$		3.281,00			68.225,61	71.506,61
ENTII-BV-234	ESP. MANOEL JOVINO	93,6700	9.367,00	ENTII-BV-234I	ESP. MANOEL JOVINO	94.827,08	104.094,08
	Totalização da Propriedade em R\$		9.367,00			94.827,08	104.094,08
ENTII-BV-235	PEDRO JOSÉ DOS SANTOS	45,7500	4.575,00	ENTII-BV-235I	PEDRO JOSÉ DOS SANTOS	98.482,08	103.057,08
				ENTII-BV-235A	PREFEITURA MUNICIPAL SÃO JOSÉ DE PIRANHÁ	7.857,71	
	Totalização da Propriedade em R\$		4.575,00			106.339,79	110.634,79
ENTII-BV-236	AGNELINO BATISTA NETO	51,1300	5.113,00	ENTII-BV-236I	AGNELINO BATISTA NETO	12.818,30	17.921,30
	Totalização da Propriedade em R\$		5.113,00			12.818,30	17.921,30
ENTII-BV-237	ESPÓLIO DE CLARINDO LUIZ DA SILVA	43,7200	4.372,00	ENTII-BV-237I	ESPÓLIO DE CLARINDO LUIZ DA SILVA	12.063,89	16.435,89
	Totalização da Propriedade em R\$		4.372,00			12.063,89	16.435,89
ENTII-BV-238	PAULO TAVARES	8,9200	892,00	ENTII-BV-238I	PAULO TAVARES	9.944,76	10.836,76
	Totalização da Propriedade em R\$		892,00			9.944,76	10.836,76
ENTII-BV-239	ESP. JOÃO TAVARES DE SANTANA	3,9000	390,00	ENTII-BV-239I	ESP. JOÃO TAVARES DE SANTANA	700,70	1.090,70
	Totalização da Propriedade em R\$		390,00			700,70	1.090,70







MINISTÉRIO DA INTEGRAÇÃO NACIONAL  
PROJETO DE INTEGRAÇÃO DO RIO SÃO FRANCISCO COM  
BACIAS HIDROGRÁFICAS DO NORDESTE SETENTRIONAL

SPROT/COORDENADORIA

RS 113  
RUB

LOCALIZAÇÃO: RESERVATÓRIO BOA VISTA (EIXO NORTE - TRECHO II)

FOLHA  
12/12

Código	Proprietário	Área da Terra (ha)	Valor da Terra (R\$)	Código	Benefetor	Valor das Benefetorias (R\$)	Valor Total (R\$)
ENTII-BV-240	RAIMUNDO FELICIANO DE SOUSA	5,8700	1.780,16	ENTII-BV-240/1	RAIMUNDO FELICIANO DE SOUSA	32.705,83	34.486,99
	Totalização da Propriedade em R\$		1.780,16			32.705,83	34.486,99
ENTII-BV-241	VALDENICE BANDERA DE JESUS	9,0199	4.578,21	ENTII-BV-241/1	VALDENICE BANDERA DE JESUS	20.583,66	25.171,87
	Totalização da Propriedade em R\$		4.578,21			20.583,66	25.171,87
ENTII-BV-242	JOSÉ PEREIRA DE ALBUQUERQUE FILHO	3,1400	314,88	ENTII-BV-242/1	JOSÉ PEREIRA DE ALBUQUERQUE FILHO	16.539,60	16.853,60
	Totalização da Propriedade em R\$		314,88			16.539,60	16.853,60
ENTII-BV-243	GERALDO SOUSA TAVARES	2,4300	243,60	ENTII-BV-243/1	GERALDO SOUSA TAVARES	11.995,10	12.238,10
	Totalização da Propriedade em R\$		243,60			11.995,10	12.238,10
ENTII-BV-244	FRANCISCO DE SOUZA OLIVEIRA	5,3700	1.721,17	ENTII-BV-244/1	FRANCISCO DE SOUZA OLIVEIRA	6.184,08	7.905,25
	Totalização da Propriedade em R\$		1.721,17			6.184,08	7.905,25
ENTII-BV-245	DAMIÃO MARTINS DE SOUZA	4,4300	443,00	ENTII-BV-245/1	DAMIÃO MARTINS DE SOUZA	2.318,40	2.761,40
	Totalização da Propriedade em R\$		443,00			2.318,40	2.761,40
ENTII-BV-245/1	DAMIÃO MARTINS DE SOUZA	19,9800	15.886,79			0,00	15.886,79
	Totalização da Propriedade em R\$		15.886,79				
ENTII-BV-246	FRANCISCO MARTINS DE SOUZA	3,8400	384,98	ENTII-BV-246/1	FRANCISCO MARTINS DE SOUZA	3.824,54	4.209,54
	Totalização da Propriedade em R\$		384,98			3.824,54	4.209,54
ENTII-BV-247	ESP. FRANCISCO MARTINS DE SOUZA	81,8800	9.859,66	ENTII-BV-247/1	ESP. FRANCISCO MARTINS DE SOUZA	33.693,43	43.483,11
	Totalização da Propriedade em R\$		9.859,66	ENTII-BV-247A	FRANCISCO JOÃO DE SOUZA	5.724,73	
				ENTII-BV-247D	MARIA IMACULADA DE SOUZA	6.236,11	
						45.564,27	55.433,95
ENTII-BV-248	AGNELINO BATISTA FILHO	2,4400	244,00	ENTII-BV-248/1	AGNELINO BATISTA FILHO	3.834,56	3.278,56
	Totalização da Propriedade em R\$		244,00			3.834,56	3.278,56
ENTII-BV-249	BELIZARIA BATISTA DA SILVA	2,3000	283,87	ENTII-BV-249/1	BELIZARIA BATISTA DA SILVA	3.407,22	3.691,09
	Totalização da Propriedade em R\$		283,87			3.407,22	3.691,09
ENTII-BV-250	ESP. ANTONIO GONÇALVES DE MORAIS	2,8200	293,20	ENTII-BV-250/1	ESP. ANTONIO GONÇALVES DE MORAIS	1.954,01	2.247,21
	Totalização da Propriedade em R\$		293,20	ENTII-BV-250A	ANTÔNIO GONÇALVES DE OLIVEIRA	6.907,00	
						8.861,01	9.154,21
ENTII-BV-251	MARIA MORAES DE SOUZA	0,3400	34,00	ENTII-BV-251/1	MARIA MORAES DE SOUZA	16.135,63	16.169,63
	Totalização da Propriedade em R\$		34,00			16.135,63	16.169,63
ENTII-BV-252	ESP. HORTELINA GONÇALVES DE MORAIS	2,4900	249,00	ENTII-BV-252/1	ESP. HORTELINA GONÇALVES DE MORAIS	4.595,84	4.844,84
	Totalização da Propriedade em R\$		249,00	ENTII-BV-252A	COSMO GONÇALVES DE SOUZA	5.273,38	
				ENTII-BV-252B	MARIA GONÇALVES DE SOUZA	10.885,86	
						20.865,19	21.114,19
ENTII-BV-253	ABDIAS GONÇALVES DE MORAIS	4,7300	473,98	ENTII-BV-253/1	ABDIAS GONÇALVES DE MORAIS	1.093,09	1.566,09
	Totalização da Propriedade em R\$		473,98			1.093,09	1.566,09
ENTII-BV-254	IZABEL GONÇALVES DE JESUS	3,8600	386,86	ENTII-BV-254/1	IZABEL GONÇALVES DE JESUS	624,62	930,62
	Totalização da Propriedade em R\$		386,86			624,62	930,62
ENTII-BV-255	COSMA GONÇALVES DE MORAIS	3,2400	324,60	ENTII-BV-255/1	COSMA GONÇALVES DE MORAIS	12.156,94	12.480,94
	Totalização da Propriedade em R\$		324,60			12.156,94	12.480,94
ENTII-BV-256	ESP. DE ADONIAS G. DE MORAIS	1,6100	161,00	ENTII-BV-256/1	ESP. DE ADONIAS G. DE MORAIS	4.529,36	4.690,36
	Totalização da Propriedade em R\$		161,00			4.529,36	4.690,36
ENTII-BV-257	CÍCERO BATISTA FERNANDES	0,3100	31,00	ENTII-BV-257/1	CÍCERO BATISTA FERNANDES	20.390,36	20.421,36
	Totalização da Propriedade em R\$		31,00			20.390,36	20.421,36
ENTII-BV-258	FRANCISCO VALDIRAN LEITE	0,3800	38,00	ENTII-BV-258/1	FRANCISCO VALDIRAN LEITE	8.859,93	8.897,93
	Totalização da Propriedade em R\$		38,00	ENTII-BV-258A	VALDERICE RAIMUNDA LEITE	8.233,28	
						17.193,21	17.231,21
ENTII-BV-259	MARCONDES MARTINS DE OLIVEIRA	28,5800	2.655,98	ENTII-BV-259/1	MARCONDES MARTINS DE OLIVEIRA	18.985,20	21.640,20
	Totalização da Propriedade em R\$		2.655,98			18.985,20	21.640,20
ENTII-BV-260	FRANCISCO ASSIS DE ALMEIDA	28,7000	2.870,98			0,00	2.870,98
	Totalização da Propriedade em R\$		2.870,98				
ENTII-BV-260/1	FRANCISCO ASSIS DE ALMEIDA	8,6500	885,88			0,00	885,88
	Totalização da Propriedade em R\$		885,88				
SOMATÓRIO GERAL		4.786,8100	733.423,39			8.758.193,34	9.491.614,23

*[Handwritten signature]*







MINISTÉRIO DA INTEGRAÇÃO NACIONAL  
PROJETO DE INTEGRAÇÃO DO RIO SÃO FRANCISCO COM  
BACIAS HIDROGRÁFICAS DO NORDESTE SETENTRIONAL



LOCALIZAÇÃO: RESERVATÓRIO BOI (EIXO NORTE - TRECHO II)

FOLHA  
1/1

Código	Proprietário	Área da Terra (ha)	Valor da Terra (R\$)	Código	Benefeitor	Valor das Benefeitorias (R\$)	Valor Total (R\$)
ENTII-RB-001	CLEIDSON DE ARAÚJO RANGEL	47,5499	13.867,86				
	Totalização da Propriedade em R\$		13.867,86			0,00	13.867,86
ENTII-RB-002	JOSÉ CARDOSO DA SILVA	23,1999	4.737,34	ENTII-RB-0021	JOSÉ CARDOSO DA SILVA	8.699,00	14.427,24
	Totalização da Propriedade em R\$		4.737,34			8.699,00	14.427,24
ENTII-RB-003	ANTONIO MARTINS DE SOUSA	91,6309	9.302,34	ENTII-RB-0031	ANTONIO MARTINS DE SOUSA	12.902,40	22.204,74
	Totalização da Propriedade em R\$		9.302,34			12.902,40	22.204,74
ENTII-RB-004	JOSÉ ARNALDO MEDEIROS	50,5709	5.057,86	ENTII-RB-0041	JOSÉ ARNALDO MEDEIROS	7.486,50	12.543,90
	Totalização da Propriedade em R\$		5.057,86			7.486,50	12.543,90
ENTII-RB-005	ANANIAS GONÇALVES FILHO	9,3509	2.274,22	ENTII-RB-0051	ANANIAS GONÇALVES FILHO	10.292,10	12.566,32
	Totalização da Propriedade em R\$		2.274,22			10.292,10	12.566,32
ENTII-RB-006	FRANCISCO ALVES SAMPAIO	293,0909	56.789,96	ENTII-RB-0061	FRANCISCO ALVES SAMPAIO	308.250,13	364.959,19
	Totalização da Propriedade em R\$		56.789,96	ENTII-RB-006B	PREFEITURA MUNICIPAL DE BREJO SANTO	16.786,37	
						325.036,50	381.745,96
ENTII-RB-007	ANANIAS GONÇALVES FILHO	39,2809	19.371,21	ENTII-RB-007A	ANANIAS GONÇALVES FILHO	28.175,69	
	Totalização da Propriedade em R\$		19.371,21			28.175,69	38.546,90
ENTII-RB-008	JOSÉ CARDOSO DA SILVA	10,3000	11.441,23	ENTII-RB-0081	JOSÉ CARDOSO DA SILVA	19.321,61	30.762,84
	Totalização da Propriedade em R\$		11.441,23	ENTII-RB-008A	FRANCINALDO MAETNIS CARDOSO	4.672,58	
						23.394,17	34.835,40
ENTII-RB-009	ANANIAS GONÇALVES FILHO	1,7700	177,00	ENTII-RB-0091	ANANIAS GONÇALVES FILHO	2.265,86	2.382,89
	Totalização da Propriedade em R\$		177,00			2.265,86	2.382,89
ENTII-RB-010	CLEIDSON DE ARAÚJO RANGEL	11,1100	1.111,00	ENTII-RB-0101	CLEIDSON DE ARAÚJO RANGEL	7.524,98	8.635,98
	Totalização da Propriedade em R\$		1.111,00			7.524,98	8.635,98
ENTII-RB-011	ESP. LOUZINHO S. DE FIGUEIREDO	27,0300	2.703,00	ENTII-RB-0111	ESP. LOUZINHO S. DE FIGUEIREDO	1.932,98	4.635,98
	Totalização da Propriedade em R\$		2.703,00			1.932,98	4.635,98
ENTII-RB-014	JOSÉ BENTO NETO	8,2300	823,00				
	Totalização da Propriedade em R\$		823,00			0,00	823,00
ENTII-RB-015	JOSÉ CARDOSO DA SILVA	0,2400	51,43				
	Totalização da Propriedade em R\$		51,43			0,00	51,43
ENTII-RB-016	BENTO ELIAS PEREIRA	2,4600	246,00				
	Totalização da Propriedade em R\$		246,00			0,00	246,00
SOMATÓRIO GERAL		615,7866	118.891,58			428.638,45	547.530,03

*[Handwritten signature]*





MINISTÉRIO DA INTEGRAÇÃO NACIONAL  
PROJETO DE INTEGRAÇÃO DO RIO SÃO FRANCISCO COM  
BACIAS HIDROGRÁFICAS DO NORDESTE SETENTRIONAL



LOCALIZAÇÃO: RESERVATÓRIO CAIÇARAS (EIXO NORTE - TRECHO II)

FOLHA  
12

Código	Proprietário	Área da Terra (ha)	Valor da Terra (R\$)	Código	Beneficiário	Valor das Beneficiárias (R\$)	Valor Total (R\$)
ENTR-CA-001	ALDAGISIA PESSOA SOBRINHO	1,6399	163,00	ENTR-CA-0011	ALDAGISIA PESSOA SOBRINHO	1.062,60	1.225,60
	Totalização da Propriedade em R\$		163,00			1.062,60	1.225,60
ENTR-CA-002	ESP: HORÁCIO FERNANDES DA SILVA	36,2960	3.829,00	ENTR-CA-0021	ESP: HORÁCIO FERNANDES DA SILVA	40.282,28	44.111,28
				ENTR-CA-002A	JOSÉ FERNANDES DA SILVA	20.103,12	
				ENTR-CA-002B	MACIEL DE LIMA PEREIRA	4.056,27	
				ENTR-CA-002D	PREFEITURA MUNICIPAL DE CAJAZEIRAS	11.478,86	
				ENTR-CA-002E	JOSÉ FERNANDES PEQUENO	126.998,67	
				ENTR-CA-002F	JOSÉ FERNANDES PEQUENO	13.734,12	
				ENTR-CA-002G	ASSOC. COMUN. DO SÍTIO BARTOLOMEU	2.158,58	
				ENTR-CA-002H	JOSÉ FERNANDES DE MATOS	6.286,63	
	Totalização da Propriedade em R\$		3.829,00			225.086,54	228.927,54
ENTR-CA-003	ESP: JOSÉ TRAJANO DO NASCIMENTO	7,7500	775,00	ENTR-CA-0031	ESP: JOSÉ TRAJANO DO NASCIMENTO	22.562,31	23.787,31
				ENTR-CA-003A	JOSÉ TRAJANO DA SILVA	4.425,63	
	Totalização da Propriedade em R\$		775,00			27.407,94	28.182,94
ENTR-CA-004	ESMERALDA DIANA DE MATOS	1,9700	197,00	ENTR-CA-0041	ESMERALDA DIANA DE MATOS	10.535,00	10.732,00
	Totalização da Propriedade em R\$		197,00			10.535,00	10.732,00
ENTR-CA-005	JOSÉ MANOEL DE SOUZA	6,4600	46,00	ENTR-CA-0051	JOSÉ MANOEL DE SOUZA	3.785,27	3.831,27
	Totalização da Propriedade em R\$		46,00			3.785,27	3.831,27
ENTR-CA-006	JOSÉ MANOEL DE SOUZA	0,9300	93,00	ENTR-CA-0061	JOSÉ MANOEL DE SOUZA	13.226,51	13.319,51
				ENTR-CA-006A	JOSÉ GUILHERME DE SOUZA	7.239,22	
	Totalização da Propriedade em R\$		93,00			20.465,73	20.558,73
ENTR-CA-007	ANTÔNIO GUILHERME DE MALTA	0,1900	19,00	ENTR-CA-0071	ANTÔNIO GUILHERME DE MALTA	1.223,74	1.242,74
	Totalização da Propriedade em R\$		19,00			1.223,74	1.242,74
ENTR-CA-008	ESPO: TARCIANA DE MATOS XANDU DE SOUZA	0,9000	90,00	ENTR-CA-0081	ESPO: TARCIANA DE MATOS XANDU DE SOUZA	1.545,66	1.635,66
	Totalização da Propriedade em R\$		90,00			1.545,66	1.635,66
ENTR-CA-009	DAMIÃO FERREIRA DA SILVA	0,9700	97,00	ENTR-CA-0091	DAMIÃO FERREIRA DA SILVA	16.148,67	16.245,67
				ENTR-CA-009A	ERIVALDO BEZEIRA DE SOUSA	5.367,76	
	Totalização da Propriedade em R\$		97,00			21.536,43	21.633,43
ENTR-CA-010	LOURIVAL JOSÉ DE MATOS	2,9700	297,00	ENTR-CA-0101	LOURIVAL JOSÉ DE MATOS	19.550,51	19.787,51
	Totalização da Propriedade em R\$		297,00			19.550,51	19.757,51
ENTR-CA-011	DAMIÃO FERREIRA DA SILVA	1,2400	124,00	ENTR-CA-0111	DAMIÃO FERREIRA DA SILVA	5.194,52	5.318,52
				ENTR-CA-011A	ERIVALDO BEZERRA DE SOUZA	6.626,51	
				ENTR-CA-011B	FRANCISCO DE ASSIS DE MATOS SILVA	3.672,03	
	Totalização da Propriedade em R\$		124,00			15.493,03	15.617,03
ENTR-CA-012	JOSÉ MANOEL DE SOUZA	1,4600	146,00	ENTR-CA-0121	JOSÉ MANOEL DE SOUZA	5.962,73	6.188,73
	Totalização da Propriedade em R\$		146,00			5.962,73	6.188,73
ENTR-CA-013	ESP: TARCIANA DE MATOS XANDU DE SOUZA	1,5700	157,00	ENTR-CA-0131	ESP: TARCIANA DE MATOS XANDU DE SOUZA	4.734,13	4.891,13
	Totalização da Propriedade em R\$		157,00			4.734,13	4.891,13
ENTR-CA-014	MARIA DA CONCEIÇÃO TRAJANO	1,2900	129,00	ENTR-CA-0141	MARIA DA CONCEIÇÃO TRAJANO	3.656,62	3.785,62
	Totalização da Propriedade em R\$		129,00			3.656,62	3.785,62
ENTR-CA-015	ESMERALDA DIANA DE MATOS	0,0500	95,00	ENTR-CA-0151	ESMERALDA DIANA DE MATOS	11.585,54	11.680,54
	Totalização da Propriedade em R\$		95,00			11.585,54	11.680,54
ENTR-CA-016	ESP: TARCIANA DE MATOS XANDU DE SOUZA	6,9800	698,00	ENTR-CA-0161	ESP: TARCIANA DE MATOS XANDU DE SOUZA	7.397,60	8.095,60
	Totalização da Propriedade em R\$		698,00			7.397,60	8.095,60
ENTR-CA-017	IZIDRO JOSÉ DE MATOS	1,4900	149,00	ENTR-CA-0171	IZIDRO JOSÉ DE MATOS	14.216,06	14.365,06
	Totalização da Propriedade em R\$		149,00			14.216,06	14.365,06
ENTR-CA-018	EXPEDITA DE MATOS	1,3200	132,00	ENTR-CA-0181	EXPEDITA DE MATOS	13.403,43	13.535,43
	Totalização da Propriedade em R\$		132,00			13.403,43	13.535,43
ENTR-CA-019	EXPEDITA DE MATOS	4,0400	404,00	ENTR-CA-0191	EXPEDITA DE MATOS	1.886,92	2.290,92
	Totalização da Propriedade em R\$		404,00			1.886,92	2.290,92
ENTR-CA-020	FRANCISCO SÉRGIO	2,0900	209,00	ENTR-CA-0201	FRANCISCO SÉRGIO	22.443,88	22.643,88
	Totalização da Propriedade em R\$		209,00			22.443,88	22.643,88
ENTR-CA-021	ESP: CICERO JOSÉ DE MATOS	0,6300	63,00	ENTR-CA-0211	ESP: CICERO JOSÉ DE MATOS	1.734,54	1.797,54
	Totalização da Propriedade em R\$		63,00			1.734,54	1.797,54
ENTR-CA-022	PAULO SÉRGIO TRAJANO DA SILVA	35,5800	3.550,00	ENTR-CA-0221	PAULO SÉRGIO TRAJANO DA SILVA	44.005,43	47.555,43
				ENTR-CA-022A	MARIA DA SILVA LIMA	15.927,43	
	Totalização da Propriedade em R\$		3.550,00			59.932,86	63.482,86







MINISTÉRIO DA INTEGRAÇÃO NACIONAL  
PROJETO DE INTEGRAÇÃO DO RIO SÃO FRANCISCO COM  
BACIAS HIDROGRÁFICAS DO NORDESTE SETENTRIONAL

RENOVADOR GUSMÃO  
R.S. 116  
RUB

LOCALIZAÇÃO: RESERVATÓRIO CAIÇARAS (EIXO NORTE - TRECHO II)

FOLHA  
22

Código	Proprietário	Área da Terra (ha)	Valor da Terra (R\$)	Código	Benfeitor	Valor das Benfeitorias (R\$)	Valor Total (R\$)
ENTB-CA-023	JOSÉ PEREIRA NETO	10,7000	1.070,00	ENTB-CA-0231	JOSÉ PEREIRA NETO	9.329,60	10.399,60
	Totalização da Propriedade em R\$		1.070,00			9.329,60	10.399,60
ENTB-CA-024	JOSÉ CORNÉLIO DE SOUZA	14,3100	1.431,00	ENTB-CA-0241	JOSÉ CORNÉLIO DE SOUZA	40.968,57	42.399,57
	Totalização da Propriedade em R\$		1.431,00			40.968,57	42.399,57
ENTB-CA-025	VALDEBERTO OLIVEIRA DE SOUZA	18,2800	1.828,00	ENTB-CA-0251	VALDEBERTO OLIVEIRA DE SOUZA	83.388,74	85.216,74
	Totalização da Propriedade em R\$		1.828,00			83.388,74	85.216,74
ENTB-CA-026	JOÃO BOSCO PEREIRA DE SOUZA	15,2800	1.528,00	ENTB-CA-0261	JOÃO BOSCO PEREIRA DE SOUZA	18.057,68	19.585,68
	Totalização da Propriedade em R\$		1.528,00			18.057,68	19.585,68
ENTB-CA-027	PAULO SÉRGIO TRAJANO DA SILVA	11,3100	1.131,00	ENTB-CA-0271	PAULO SÉRGIO TRAJANO DA SILVA	14.264,74	15.395,74
	Totalização da Propriedade em R\$		1.131,00			14.264,74	15.395,74
ENTB-CA-028	JOSÉ CÍCERO MONTEIRO DA SILVA	4,9200	492,00	ENTB-CA-0281	JOSÉ CÍCERO MONTEIRO DA SILVA	5.343,77	5.835,77
	Totalização da Propriedade em R\$		492,00			5.343,77	5.835,77
ENTB-CA-029	ZACARIAS MARTINS PEREIRA	18,8500	1.885,00	ENTB-CA-0291	ZACARIAS MARTINS PEREIRA	18.185,08	11.870,08
	Totalização da Propriedade em R\$		1.885,00			18.185,08	11.870,08
ENTB-CA-030	EMÍDIO PAULO	18,1800	1.818,00	ENTB-CA-0301	EMÍDIO PAULO	27.766,05	29.584,05
				ENTB-CA-030A	JOSÉ DE SOUZA PAULO	15.886,28	
	Totalização da Propriedade em R\$		1.818,00			43.272,31	45.886,31
ENTB-CA-031	ANTÔNIO DA SILVA PEREIRA	10,2600	1.020,00	ENTB-CA-0311	ANTÔNIO DA SILVA PEREIRA	5.755,40	6.775,40
	Totalização da Propriedade em R\$		1.020,00			5.755,40	6.775,40
ENTB-CA-032	JOSÉ SATURNINO TEODORO	2,2100	221,00	ENTB-CA-0321	JOSÉ SATURNINO TEODORO	20.186,51	20.407,51
	Totalização da Propriedade em R\$		221,00			20.186,51	20.407,51
ENTB-CA-033	JOSÉ SATURNINO TEODORO	3,2100	327,00	ENTB-CA-0331	JOSÉ SATURNINO TEODORO	3.531,11	3.858,11
	Totalização da Propriedade em R\$		327,00			3.531,11	3.858,11
ENTB-CA-034	ANTÔNIO DA SILVA PEREIRA	5,3600	536,00	ENTB-CA-0341	ANTÔNIO DA SILVA PEREIRA	1.623,00	2.159,00
	Totalização da Propriedade em R\$		536,00			1.623,00	2.159,00
SOMATÓRIO GERAL		244,4800	24.448,00			750.534,53	774.980,53

f. < My 08







MINISTÉRIO DA INTEGRAÇÃO NACIONAL  
PROJETO DE INTEGRAÇÃO DO RIO SÃO FRANCISCO COM  
BACIAS HIDROGRÁFICAS DO NORDESTE SETENTRIONAL

LOCALIZAÇÃO: EIXO LESTE TRECHO V (FAIXA DE CANAL)

POLHA  
1/22

Código	Proprietário	Área da Terra (ha)	Valor da Terra (R\$)	Código	Benefeitor	Valor das Benefeitorias (R\$)	Valor Total (R\$)
ELTV-001	ADAILTON GOMES DE SOUZA	94,9050	130.183,59	ELTV-0011	ADAILTON GOMES DE SOUZA	1.421,44	131.605,03
	Totalização da Propriedade em R\$		130.183,59			1.421,44	131.605,03
ELTV-002	CHESP	25,1630	2.514,30			0,00	2.514,30
	Totalização da Propriedade em R\$		2.514,30			0,00	2.514,30
ELTV-003	OLIMPIO GOMES BARBOSA FILHO	23,2640	2.326,40			0,00	2.326,40
	Totalização da Propriedade em R\$		2.326,40			0,00	2.326,40
ELTV-004	RODOVIA FEDERAL BR-316	1,5730	157,30			0,00	157,30
	Totalização da Propriedade em R\$		157,30			0,00	157,30
ELTV-005	MARIA DO CARMO MENEZES SEVERO	12,7560	1.275,60			0,00	1.275,60
	Totalização da Propriedade em R\$		1.275,60			0,00	1.275,60
ELTV-006	ESPOLIO: OLIMPIO GOMES BARBOSA	6,6400	664,00			0,00	664,00
	Totalização da Propriedade em R\$		664,00			0,00	664,00
ELTV-007	OLIVIA GOMES DE SA	10,1210	1.012,10			0,00	1.012,10
	Totalização da Propriedade em R\$		1.012,10			0,00	1.012,10
ELTV-008	BARTOLOMEU FEITOSA BARBOSA	7,7300	773,00			0,00	773,00
	Totalização da Propriedade em R\$		773,00			0,00	773,00
ELTV-009	ESPOLIO: JOSÉ GOMES BARBOSA	0,6730	67,30			0,00	67,30
	Totalização da Propriedade em R\$		67,30			0,00	67,30
ELTV-010	CHESP	52,7610	7.742,37			0,00	7.742,37
	Totalização da Propriedade em R\$		7.742,37			0,00	7.742,37
ELTV-011	JOÃO ARNON DE SOUZA	0,1640	16,40			0,00	16,40
	Totalização da Propriedade em R\$		16,40			0,00	16,40
ELTV-012	VIRGINIA GOMES DO CARMO	0,1670	16,70			0,00	16,70
	Totalização da Propriedade em R\$		16,70			0,00	16,70
ELTV-013	JOSÉ LIVINO DA SILVA	0,1660	16,60			0,00	16,60
	Totalização da Propriedade em R\$		16,60			0,00	16,60
ELTV-014	JOSINA GOMES DE SA	0,1650	16,50			0,00	16,50
	Totalização da Propriedade em R\$		16,50			0,00	16,50
ELTV-015	AMELIA GOMES DE SA	0,1670	16,70			0,00	16,70
	Totalização da Propriedade em R\$		16,70			0,00	16,70
ELTV-016	AMERICO LIVINO DA SILVA	0,1670	16,70	ELTV-0161	AMERICO LIVINO DA SILVA	416,56	433,26
	Totalização da Propriedade em R\$		16,70			416,56	433,26
ELTV-017	ESPOLIO: HORACIO DA SILVA LEAL	7,4610	2.764,19	ELTV-0171	ESPOLIO: HORACIO DA SILVA LEAL	4.829,73	7.593,92
	Totalização da Propriedade em R\$		2.764,19			4.829,73	7.593,92
ELTV-018	VALDIR GOMES DE SA	3,7380	373,96			0,00	373,96
	Totalização da Propriedade em R\$		373,96			0,00	373,96
ELTV-019	ESPOLIO: JOSÉ HORACIO DE SA LEAL	27,3870	2.738,76			0,00	2.738,76
	Totalização da Propriedade em R\$		2.738,76			0,00	2.738,76
ELTV-020	LINDALVA FEITOSA FERRAZ MENEZES	18,8610	6.721,83	ELTV-0201	LINDALVA FEITOSA FERRAZ MENEZES	14.868,49	20.796,32
	Totalização da Propriedade em R\$		6.721,83			14.868,49	20.796,32
ELTV-021	LINDOMAR FEITOSA FERRAZ SILVA	38,6640	13.315,38	ELTV-0211	LINDOMAR FEITOSA FERRAZ SILVA	47.132,41	60.451,77
	Totalização da Propriedade em R\$		13.315,38			47.132,41	60.451,77
ELTV-022	CARLOS MARQUES NOGUEIRA	132,3780	133.161,39	ELTV-0221	CARLOS MARQUES NOGUEIRA	58.742,99	191.903,39
	Totalização da Propriedade em R\$		133.161,39			58.742,99	191.903,39
ELTV-023	ESPOLIO: MARIA ALEXANDRINA DE SA	9,0710	5.205,22	ELTV-0231	ESPOLIO: MARIA ALEXANDRINA DE SA	965,84	5.871,06
	Totalização da Propriedade em R\$		5.205,22			965,84	5.871,06
ELTV-024	JOSÉ ORLANDO BARBOSA	7,4590	745,93	ELTV-0241	JOSÉ ORLANDO BARBOSA	965,84	1.419,84
	Totalização da Propriedade em R\$		745,93			965,84	1.419,84
ELTV-025	GILVAN PEREIRA DE SOUZA	34,2710	3.427,10			0,00	3.427,10
	Totalização da Propriedade em R\$		3.427,10			0,00	3.427,10
ELTV-026	GILVAN PEREIRA DE SOUZA FILHO	8,3980	839,80			0,00	839,80
	Totalização da Propriedade em R\$		839,80			0,00	839,80
ELTV-027	MARIO FERRAZ FILHO	251,4650	103.268,41	ELTV-0271	MARIO FERRAZ FILHO	97.426,40	200.694,81
	Totalização da Propriedade em R\$		103.268,41			97.426,40	200.694,81
ELTV-028	FRANCISCO DE ASSIS LEAL JARDIM	16,5270	1.652,70	ELTV-0281	FRANCISCO DE ASSIS LEAL JARDIM	4.631,62	6.484,32
	Totalização da Propriedade em R\$		1.652,70			4.631,62	6.484,32





MINISTÉRIO DA INTEGRAÇÃO NACIONAL  
PROJETO DE INTEGRAÇÃO DO RIO SÃO FRANCISCO COM  
BACIAS HIDROGRÁFICAS DO NORDESTE SETENTRIONAL

SPROT/COB/PROJ/PLAN  
FLS. 118  
RUB

LOCALIZAÇÃO: EIXO LESTE TRECHO V (FAIXA DE CANAL)

FOLHA  
221

Código	Proprietário	Área da Terra (ha)	Valor da Terra (R\$)	Código	Benefeitor	Valor das Benefeitorias (R\$)	Valor Total (R\$)
ELTV-030	ESPÓLIO: ALBERTO FERRAZ	9,2308	923,08				
	Totalização da Propriedade em R\$		923,08			0,00	923,08
ELTV-031	EVILASIO FERRAZ FILHO	10,5148	1.051,48	ELTV-0311	EVILASIO FERRAZ FILHO	5.628,48	6.679,88
	Totalização da Propriedade em R\$		1.051,48			5.628,48	6.679,88
ELTV-032	INCRA	2,8568	285,68	ELTV-0321	INCRA	2.581,36	2.866,96
	Totalização da Propriedade em R\$		285,68			2.581,36	2.866,96
ELTV-033	MANOEL TITO FERRAZ	119,7238	22.088,57	ELTV-0331	MANOEL TITO FERRAZ	13.915,86	35.924,43
	Totalização da Propriedade em R\$		22.088,57			13.915,86	35.924,43
ELTV-034	MARIA SENHORA MENEZES DE SÁ ALVES	1,4708	147,08			0,00	147,08
	Totalização da Propriedade em R\$		147,08			0,00	147,08
ELTV-035	MANOEL TITO FERRAZ	2,8778	287,78			0,00	287,78
	Totalização da Propriedade em R\$		287,78			0,00	287,78
ELTV-036	BENICIO AVELINO DOS SANTOS	1,4698	146,98	ELTV-0361	BENICIO AVELINO DOS SANTOS	2.432,76	2.579,66
	Totalização da Propriedade em R\$		146,98			2.432,76	2.579,66
ELTV-037	ESPÓLIO: JOÃO AVELINO DOS SANTOS	2,0898	208,98	ELTV-0371	ESPÓLIO: JOÃO AVELINO DOS SANTOS	1.586,31	1.795,21
	Totalização da Propriedade em R\$		208,98			1.586,31	1.795,21
ELTV-038	REGINALDO JOSÉ DE SOUZA	3,7768	377,68			0,00	377,68
	Totalização da Propriedade em R\$		377,68			0,00	377,68
ELTV-039	JOSÉ JOAQUIM DE ARAÚJO	0,6298	62,98			0,00	62,98
	Totalização da Propriedade em R\$		62,98			0,00	62,98
ELTV-040	MANOEL TITO FERRAZ	19,1028	1.910,20			0,00	1.910,20
	Totalização da Propriedade em R\$		1.910,20			0,00	1.910,20
ELTV-041	ADAUTO JOSÉ DE ARAÚJO	2,4108	241,08	ELTV-0411	ADAUTO JOSÉ DE ARAÚJO	4.638,24	4.851,24
	Totalização da Propriedade em R\$		241,08			4.638,24	4.851,24
ELTV-042	JOAQUIM CORDEIRO DE SÁ	2,5178	251,78	ELTV-0421	JOAQUIM CORDEIRO DE SÁ	1.478,98	1.727,78
	Totalização da Propriedade em R\$		251,78			1.478,98	1.727,78
ELTV-043	JOSÉ ARAÚJO DOS ANJOS	1,1608	116,08			0,00	116,08
	Totalização da Propriedade em R\$		116,08			0,00	116,08
ELTV-044	CONSTÂNCIA JOAQUINA DA CONCEIÇÃO	2,6688	266,88			0,00	266,88
	Totalização da Propriedade em R\$		266,88			0,00	266,88
ELTV-045	ANTÔNIO ARAÚJO DOS ANJOS	1,7088	170,88			0,00	170,88
	Totalização da Propriedade em R\$		170,88			0,00	170,88
ELTV-046	MANOEL TITO FERRAZ	1,8848	188,48			0,00	188,48
	Totalização da Propriedade em R\$		188,48			0,00	188,48
ELTV-047	MANOEL MENEZES FILHO	11,8888	1.188,88	ELTV-0471	MANOEL MENEZES FILHO	9.691,74	10.880,54
	Totalização da Propriedade em R\$		1.188,88			9.691,74	10.880,54
ELTV-048	MANOEL JOAQUIM DE MENEZES	7,7318	773,18	ELTV-0481	MANOEL JOAQUIM DE MENEZES	725,46	1.498,56
	Totalização da Propriedade em R\$		773,18			725,46	1.498,56
ELTV-049	MARIA CONSTÂNCIA FERRAZ	63,8668	30.816,43			0,00	30.816,43
	Totalização da Propriedade em R\$		30.816,43			0,00	30.816,43
ELTV-050	CÍCERO ALVES DE FRANÇA	11,4678	3.820,74	ELTV-0501	CÍCERO ALVES DE FRANÇA	1.680,16	5.620,90
	Totalização da Propriedade em R\$		3.820,74			1.680,16	5.620,90
ELTV-051	JAZON MANOEL DA SILVA	8,8188	881,88	ELTV-0511	JAZON MANOEL DA SILVA	1.377,60	2.263,58
	Totalização da Propriedade em R\$		881,88			1.377,60	2.263,58
ELTV-052	ESP: FRANCISCO ALEXANDRE DOS SANTOS	35,8838	5.896,67			0,00	5.896,67
	Totalização da Propriedade em R\$		5.896,67			0,00	5.896,67
ELTV-053	PEDRO CHIQUEM	5,9118	5.283,52			0,00	5.283,52
	Totalização da Propriedade em R\$		5.283,52			0,00	5.283,52
ELTV-054	ESP: ÁLVARO ERNESTO GOMES MENEZES	291,7888	136.223,99			0,00	136.223,99
	Totalização da Propriedade em R\$		136.223,99			0,00	136.223,99
ELTV-055	ESP: JOÃO ERNESTO GOMES DE SÁ MENEZES	5,3848	728,27			0,00	728,27
	Totalização da Propriedade em R\$		728,27			0,00	728,27
ELTV-057	ESPÓLIO: JOÃO ERNESTO GOMES DE SÁ MENEZES	360,50	360,50			0,00	360,50
	Totalização da Propriedade em R\$		360,50			0,00	360,50
ELTV-058	MARIA DIIVA DE SÁ MENEZES	2,3058	230,58			0,00	230,58
	Totalização da Propriedade em R\$		230,58			0,00	230,58







MINISTÉRIO DA INTEGRAÇÃO NACIONAL  
PROJETO DE INTEGRAÇÃO DO RIO SÃO FRANCISCO COM  
BACIAS HIDROGRÁFICAS DO NORDESTE SETENTRIONAL

LOCALIZAÇÃO: EIXO LESTE TRECHO V (FAIXA DE CANAL)

FOLHA  
3/32

Código	Proprietário	Área da Terra (ha)	Valor da Terra (R\$)	Código	Benfeitor	Valor das Benfeitorias (R\$)	Valor Total (R\$)
ELTV-059	JOSÉ ERNESTO NETO	3,3710	337,10				
	Totalização da Propriedade em R\$		337,10			0,00	337,10
ELTV-060	AUDECI MENEZES DE SÁ	3,1200	312,00				
	Totalização da Propriedade em R\$		312,00			0,00	312,00
ELTV-061	CELESTINO RUFINO DA SILVA	3,2860	328,60				
	Totalização da Propriedade em R\$		328,60			0,00	328,60
ELTV-062	ESPÓLIO DE ALMIRA MARIA DE SÁ	3,3450	334,50				
	Totalização da Propriedade em R\$		334,50			0,00	334,50
ELTV-063	ESPÓLIO: MANOEL ERNESTO G. DE MENEZES	2,2940	229,40				
	Totalização da Propriedade em R\$		229,40			0,00	229,40
ELTV-064	EDILEUZA FERRAZ DA SILVA	4,2640	426,40				
	Totalização da Propriedade em R\$		426,40			0,00	426,40
ELTV-065	EDILBERTO FERRAZ	3,6890	368,90				
	Totalização da Propriedade em R\$		368,90			0,00	368,90
ELTV-066	SILVANO FERRAZ	7,0980	709,80				
	Totalização da Propriedade em R\$		709,80			0,00	709,80
ELTV-066/1	SILVANO FERRAZ	7,7010	4.617,90				
	Totalização da Propriedade em R\$		4.617,90			0,00	4.617,90
ELTV-067	ULSSES FIRMINO DOS SANTOS	23,2490	11.144,72				
	Totalização da Propriedade em R\$		11.144,72			0,00	11.144,72
ELTV-068	ESPÓLIO DE ANTÔNIO FIRMO FERRAZ	4,0940	2.814,76				
	Totalização da Propriedade em R\$		2.814,76			0,00	2.814,76
ELTV-069	JACI FERRAZ DE SÁ	18,3720	11.816,77				
	Totalização da Propriedade em R\$		11.816,77			0,00	11.816,77
ELTV-070	ESPÓLIO: FRANCISCO FERRAZ NOVAES	61,8620	29.537,34				
	Totalização da Propriedade em R\$		29.537,34			0,00	29.537,34
ELTV-071	ANA CRISTINA NOVAES FERRAZ	118,2340	52.712,26	ELTV-0711	ANA CRISTINA NOVAES FERRAZ	2.742,98	55.454,34
	Totalização da Propriedade em R\$		52.712,26			2.742,98	55.454,34
ELTV-072	ESPÓLIO DE MÁRCIA FALCÃO FERRAZ	25,9350	6.496,27	ELTV-0721	ESPÓLIO DE MÁRCIA FALCÃO FERRAZ	656,98	7.152,27
	Totalização da Propriedade em R\$		6.496,27			656,98	7.152,27
ELTV-073	MARCOS ALEXANDRE FIRMO FERRAZ	9,3080	3.181,43	ELTV-0731	MARCOS ALEXANDRE FIRMO FERRAZ	656,98	3.837,43
	Totalização da Propriedade em R\$		3.181,43			656,98	3.837,43
ELTV-074	JOSÉ JOAQUIM DA SILVA	3,3580	335,80				
	Totalização da Propriedade em R\$		335,80			0,00	335,80
ELTV-075	ESPÓLIO: CICERO ANTÔNIO MARINHO	2,8898	1.732,39	ELTV-0751	ESPÓLIO: CICERO ANTÔNIO MARINHO	699,00	2.388,39
	Totalização da Propriedade em R\$		1.732,39			699,00	2.388,39
ELTV-076	INCRA - ASSENTAMENTO SERRA NEGRA	38,5068	23.926,81	ELTV-0761	INCRA - ASSENTAMENTO SERRA NEGRA	118.397,57	142.284,38
	Totalização da Propriedade em R\$		23.926,81			118.397,57	142.284,38
ELTV-076/1	INCRA - ASSENTAMENTO SERRA NEGRA	25,9668	15.578,51				
	Totalização da Propriedade em R\$		15.578,51			0,00	15.578,51
ELTV-077	RODOVIA ESTADUAL PE-398	1,0380	994,22				
	Totalização da Propriedade em R\$		994,22			0,00	994,22
ELTV-078	INOCÊNCIO DE SOUZA FERRAZ	23,9610	14.368,21				
	Totalização da Propriedade em R\$		14.368,21			0,00	14.368,21
ELTV-079	DURVAL UMSUZEIRO DE LIMA	4,4370	2.660,65				
	Totalização da Propriedade em R\$		2.660,65			0,00	2.660,65
ELTV-080	INOCÊNCIO FERRAZ	2,2110	1.325,83				
	Totalização da Propriedade em R\$		1.325,83			0,00	1.325,83
ELTV-081	ESPÓLIO DE JOÃO ANTÔNIO DA SILVA	3,5880	2.152,14				
	Totalização da Propriedade em R\$		2.152,14			0,00	2.152,14
ELTV-082	ESPÓLIO DE MANOEL FIRMINO UMSUZEIRO	1,3420	884,73				
	Totalização da Propriedade em R\$		884,73			0,00	884,73
ELTV-083	LOURIVAL GOMES DE LIMA	5,0090	3.003,65				
	Totalização da Propriedade em R\$		3.003,65			0,00	3.003,65
ELTV-084	ESPÓLIO: JOSÉ ELÓI UMSUZEIRO	5,7350	3.438,99				
	Totalização da Propriedade em R\$		3.438,99			0,00	3.438,99







MINISTÉRIO DA INTEGRAÇÃO NACIONAL  
PROJETO DE INTEGRAÇÃO DO RIO SÃO FRANCISCO COM  
BACIAS HIDROGRÁFICAS DO NORDESTE SETENTRIONAL

GPS  
PLS 120  
RUS

LOCALIZAÇÃO: EIXO LESTE TRECHO V (FAIXA DE CANAL)

FOLHA  
423

Código	Proprietário	Área da Terra (ha)	Valor da Terra (R\$)	Código	Benefitor	Valor das Beneficências (R\$)	Valor Total (R\$)
ELTV-085	AUDEMAR FREIRE DA SILVA	26,0990	16.910,06	ELTV-0851	AUDEMAR FREIRE DA SILVA	1.691,49	17.611,46
	Totalização da Propriedade em R\$		16.910,06			1.691,49	17.611,46
ELTV-086	ESPÓLIO: LUIZ JOSÉ DE ELÓI	2,5960	1.553,89			0,00	1.553,89
	Totalização da Propriedade em R\$		1.553,89			0,00	1.553,89
ELTV-087	JOÃO VIRGINIO DE SÁ	9,7960	5.874,17	ELTV-0871	JOÃO VIRGINIO DE SÁ	600,70	6.474,87
	Totalização da Propriedade em R\$		5.874,17			600,70	6.474,87
ELTV-088	GERSON ROSA	2,3050	1.430,17			0,00	1.430,17
	Totalização da Propriedade em R\$		1.430,17			0,00	1.430,17
ELTV-089	JOÃO ROSA	2,6990	1.618,46			0,00	1.618,46
	Totalização da Propriedade em R\$		1.618,46			0,00	1.618,46
ELTV-090	JÚLIO CÉSAR DA SILVA	3,3280	1.995,64			0,00	1.995,64
	Totalização da Propriedade em R\$		1.995,64			0,00	1.995,64
ELTV-091	EXPEDITO DE OLIVEIRA	7,3050	4.398,44			0,00	4.398,44
	Totalização da Propriedade em R\$		4.398,44			0,00	4.398,44
ELTV-092	JOÃO LOPES DA SILVA	5,3080	3.182,94			0,00	3.182,94
	Totalização da Propriedade em R\$		3.182,94			0,00	3.182,94
ELTV-093	JOSÉ LUIZ SOBRINHO	4,6910	2.812,96			0,00	2.812,96
	Totalização da Propriedade em R\$		2.812,96			0,00	2.812,96
ELTV-094	JOSÉ NAZARÉ DA SILVA	5,6300	3.495,96			0,00	3.495,96
	Totalização da Propriedade em R\$		3.495,96			0,00	3.495,96
ELTV-095	PASTORA RUFINA DA CONCEIÇÃO DA SILVA	6,2750	3.762,80			0,00	3.762,80
	Totalização da Propriedade em R\$		3.762,80			0,00	3.762,80
ELTV-096	PEDRO JOÃO SOUZA	5,5930	3.353,84			0,00	3.353,84
	Totalização da Propriedade em R\$		3.353,84			0,00	3.353,84
ELTV-097	GRUPO JOÃO SANTOS	294,8780	62.482,78	ELTV-0971	GRUPO JOÃO SANTOS	1.486,72	63.969,50
	Totalização da Propriedade em R\$		62.482,78			1.486,72	63.969,50
ELTV-099	SINÉRIO ALVES CORDEIRO	15,5650	1.556,50	ELTV-0991	SINÉRIO ALVES CORDEIRO	1.273,95	2.830,45
	Totalização da Propriedade em R\$		1.556,50			1.273,95	2.830,45
ELTV-100	MARTA VASCONCELOS DOS SANTOS	9,8250	988,50			0,00	988,50
	Totalização da Propriedade em R\$		988,50			0,00	988,50
ELTV-101	ANTÔNIO ODILON DOS SANTOS	8,0770	807,70			0,00	807,70
	Totalização da Propriedade em R\$		807,70			0,00	807,70
ELTV-102	ALDEMER COLON DOS SANTOS	2,1700	217,00			0,00	217,00
	Totalização da Propriedade em R\$		217,00			0,00	217,00
ELTV-103	SEBASTIÃO ANDRÉ DE VASCONCELOS	2,3190	231,90			0,00	231,90
	Totalização da Propriedade em R\$		231,90			0,00	231,90
ELTV-104	IRACI ANDRÉ DE VASCONCELOS	2,2430	224,30			0,00	224,30
	Totalização da Propriedade em R\$		224,30			0,00	224,30
ELTV-105	DIONÍSIO PEREIRA LIMA	4,8100	481,00			0,00	481,00
	Totalização da Propriedade em R\$		481,00			0,00	481,00
ELTV-106	ESPÓLIO: ADELMO DE BRITO CAVALCANTE	3,4390	343,90			0,00	343,90
	Totalização da Propriedade em R\$		343,90			0,00	343,90
ELTV-107	DIONÍSIO PEREIRA LIMA	5,6110	561,10			0,00	561,10
	Totalização da Propriedade em R\$		561,10			0,00	561,10
ELTV-108	ESPÓLIO: MANUEL EYALDO SERAFIM	2,9150	291,50			0,00	291,50
	Totalização da Propriedade em R\$		291,50			0,00	291,50
ELTV-109	ARMANDO PEREIRA DE ELIZEU	3,5360	353,60			0,00	353,60
	Totalização da Propriedade em R\$		353,60			0,00	353,60
ELTV-110	AUDALIO SERAFIM DE ELIZEU	8,0090	800,00			0,00	800,00
	Totalização da Propriedade em R\$		800,00			0,00	800,00
ELTV-111	JOSÉ DE LÉRIO	11,0330	11.033,69			0,00	11.033,69
	Totalização da Propriedade em R\$		11.033,69			0,00	11.033,69
ELTV-112	DORIVAL	13,1670	7.895,59			0,00	7.895,59
	Totalização da Propriedade em R\$		7.895,59			0,00	7.895,59
ELTV-113	ENOQUE JORCELINO DE CARVALHO	96,8630	44.896,51	ELTV-1131	ENOQUE JORCELINO DE CARVALHO	1.899,70	46.796,21
	Totalização da Propriedade em R\$		44.896,51			1.899,70	46.796,21

201

1900		1901		1902		1903		1904		1905		1906		1907		1908		1909		1910		1911		1912		1913		1914		1915		1916		1917		1918		1919		1920		1921		1922		1923		1924		1925		1926		1927		1928		1929		1930		1931		1932		1933		1934		1935		1936		1937		1938		1939		1940		1941		1942		1943		1944		1945		1946		1947		1948		1949		1950		1951		1952		1953		1954		1955		1956		1957		1958		1959		1960		1961		1962		1963		1964		1965		1966		1967		1968		1969		1970		1971		1972		1973		1974		1975		1976		1977		1978		1979		1980		1981		1982		1983		1984		1985		1986		1987		1988		1989		1990		1991		1992		1993		1994		1995		1996		1997		1998		1999		2000		2001		2002		2003		2004		2005		2006		2007		2008		2009		2010		2011		2012		2013		2014		2015		2016		2017		2018		2019		2020		2021		2022		2023		2024		2025		2026		2027		2028		2029		2030		2031		2032		2033		2034		2035		2036		2037		2038		2039		2040		2041		2042		2043		2044		2045		2046		2047		2048		2049		2050		2051		2052		2053		2054		2055		2056		2057		2058		2059		2060		2061		2062		2063		2064		2065		2066		2067		2068		2069		2070		2071		2072		2073		2074		2075		2076		2077		2078		2079		2080		2081		2082		2083		2084		2085		2086		2087		2088		2089		2090		2091		2092		2093		2094		2095		2096		2097		2098		2099		2100		2101		2102		2103		2104		2105		2106		2107		2108		2109		2110		2111		2112		2113		2114		2115		2116		2117		2118		2119		2120		2121		2122		2123		2124		2125		2126		2127		2128		2129		2130		2131		2132		2133		2134		2135		2136		2137		2138		2139		2140		2141		2142		2143		2144		2145		2146		2147		2148		2149		2150		2151		2152		2153		2154		2155		2156		2157		2158		2159		2160		2161		2162		2163		2164		2165		2166		2167		2168		2169		2170		2171		2172		2173		2174		2175		2176		2177		2178		2179		2180		2181		2182		2183		2184		2185		2186		2187		2188		2189		2190		2191		2192		2193		2194		2195		2196		2197		2198		2199		2200		2201		2202		2203		2204		2205		2206		2207		2208		2209		2210		2211		2212		2213		2214		2215		2216		2217		2218		2219		2220		2221		2222		2223		2224		2225		2226		2227		2228		2229		2230		2231		2232		2233		2234		2235		2236		2237		2238		2239		2240		2241		2242		2243		2244		2245		2246		2247		2248		2249		2250		2251		2252		2253		2254		2255		2256		2257		2258		2259		2260		2261		2262		2263		2264		2265		2266		2267		2268		2269		2270		2271		2272		2273		2274		2275		2276		2277		2278		2279		2280		2281		2282		2283		2284		2285		2286		2287		2288		2289		2290		2291		2292		2293		2294		2295		2296		2297		2298		2299		2300		2301		2302		2303		2304		2305		2306		2307		2308		2309		2310		2311		2312		2313		2314		2315		2316		2317		2318		2319		2320		2321		2322		2323		2324		2325		2326		2327		2328		2329		2330		2331		2332		2333		2334		2335		2336		2337		2338		2339		2340		2341		2342		2343		2344		2345		2346		2347		2348		2349		2350		2351		2352		2353		2354		2355		2356		2357		2358		2359		2360		2361		2362		2363		2364		2365		2366		2367		2368		2369		2370		2371		2372		2373		2374		2375		2376		2377		2378		2379		2380		2381		2382		2383		2384		2385		2386		2387		2388		2389		2390		2391		2392		2393		2394		2395		2396		2397		2398		2399		2400		2401		2402		2403		2404		2405		2406		2407		2408		2409		2410		2411		2412		2413		2414		2415		2416		2417		2418		2419		2420		2421		2422		2423		2424		2425		2426		2427		2428		2429		2430		2431		2432		2433		2434		2435		2436		2437		2438		2439		2440		2441		2442		2443		2444		2445		2446		2447		2448		2449		2450		2451		2452		2453		2454		2455		2456		2457		2458		2459		2460		2461		2462		2463		2464		2465		2466		2467		2468		2469		2470		2471		2472		2473		2474		2475		2476		2477		2478		2479		2480		2481		2482		2483		2484		2485		2486		2487		2488		2489		2490		2491		2492		2493		2494		2495		2496		2497		2498		2499		2500		2501		2502		2503		2504		2505		2506		2507		2508		2509		2510		2511		2512		2513		2514		2515		2516		2517		2518		2519		2520		2521		2522		2523		2524		2525		2526		2527		2528		2529		2530		2531		2532		2533		2534		2535		2536		2537		2538		2539		2540		2541		2542		2543		2544		2545		2546		2547		2548		2549		2550		2551		2552		2553		2554		2555		2556		2557		2558		2559		2560		2561		2562		2563		2564		2565		2566		2567		2568		2569		2570		2571		2572		2573		2574		2575		2576		2577		2578		2579		2580		2581		2582		2583		2584		2585		2586		2587		2588		2589		2590		2591		2592		2593		2594		2595		2596		2597		2598		2599		2600		2601		2602		2603		2604		2605		2606		2607		2608		2609		2610		2611		2612		2613		2614		2615		2616		2617		2618		2619		2620		2621		2622		2623		2624		2625		2626		2627		2628		2629		2630		2631		2632		2633		2634		2635		2636		2637		2638		2639		2640		2641		2642		2643		2644		2645		2646		2647		2648		2649		2650		2651		2652		2653		2654		2655		2656		2657		2658		2659		2660		2661		2662		2663		2664		2665		2666		2667		2668		2669		2670		2671		2672		2673		2674		2675		2676		2677		2678		2679		2680		2681		2682		2683		2684		2685		2686		2687		2688		2689		2690		2691		2692		2693		2694		2695		2696		2697		2698		2699		2700		2701		2702		2703		2704		2705		2706		2707		2708		2709		2710		2711		2712		2713		2714		2715		2716		2717		2718		2719		2720		2721		2722		2723		2724		2725		2726		2727		2728		2729		2730		2731		2732		2733		2734		2735		2736		2737		2738		2739		2740		2741		2742		2743		2744		2745		2746		2747		2748		2749		2750		2751		2752		2753		2754		2755		2756		2757		2758		2759		2760		2761		2762		2763		2764		2765		2766		2767		2768		2769		2770		2771		2772		2773		2774		2775		2776		2777		2778		2779		2780		2781		2782		2783		2784		2785		2786		2787		2788		2789		2790		2791		2792		2793		2794		2795		2796		2797		2798		2799		2800		2801		2802		2803		2804		2805		2806		2807		2808		2809		2810		2811		2812		2813		2814		2815		2816		2817		2818		2819		2820		2821		2822		2823		2824		2825		2826		2827		2828		2829		2830		2831		2832		2833		2834		2835		2836		2837		2838		2839		2840		2841		2842		2843		2844		2845		2846		2847		2848		2849		2850		2851		2852		2853		2854		2855		2856		2857		2858		2859		2860		2861		2862		2863		2864		2865		2866		2867		2868		2869		2870		2871		2872		2873		2874		2875		2876		2877		2878		2879		2880		2881		2882		2883		2884		2885		2886		2887		2888		2889		2890		2891		2892		2893		2894		2895		2896		2897		2898		2899		2900		2901		2902		2903		2904		2905		2906		2907		2908		2909		2910		2911		2912		2913		2914		2915		2916		2917		2918		2919		2920		2921		2922		2923		2924		2925		2926		2927		2928		2929		2930		293	
------	--	------	--	------	--	------	--	------	--	------	--	------	--	------	--	------	--	------	--	------	--	------	--	------	--	------	--	------	--	------	--	------	--	------	--	------	--	------	--	------	--	------	--	------	--	------	--	------	--	------	--	------	--	------	--	------	--	------	--	------	--	------	--	------	--	------	--	------	--	------	--	------	--	------	--	------	--	------	--	------	--	------	--	------	--	------	--	------	--	------	--	------	--	------	--	------	--	------	--	------	--	------	--	------	--	------	--	------	--	------	--	------	--	------	--	------	--	------	--	------	--	------	--	------	--	------	--	------	--	------	--	------	--	------	--	------	--	------	--	------	--	------	--	------	--	------	--	------	--	------	--	------	--	------	--	------	--	------	--	------	--	------	--	------	--	------	--	------	--	------	--	------	--	------	--	------	--	------	--	------	--	------	--	------	--	------	--	------	--	------	--	------	--	------	--	------	--	------	--	------	--	------	--	------	--	------	--	------	--	------	--	------	--	------	--	------	--	------	--	------	--	------	--	------	--	------	--	------	--	------	--	------	--	------	--	------	--	------	--	------	--	------	--	------	--	------	--	------	--	------	--	------	--	------	--	------	--	------	--	------	--	------	--	------	--	------	--	------	--	------	--	------	--	------	--	------	--	------	--	------	--	------	--	------	--	------	--	------	--	------	--	------	--	------	--	------	--	------	--	------	--	------	--	------	--	------	--	------	--	------	--	------	--	------	--	------	--	------	--	------	--	------	--	------	--	------	--	------	--	------	--	------	--	------	--	------	--	------	--	------	--	------	--	------	--	------	--	------	--	------	--	------	--	------	--	------	--	------	--	------	--	------	--	------	--	------	--	------	--	------	--	------	--	------	--	------	--	------	--	------	--	------	--	------	--	------	--	------	--	------	--	------	--	------	--	------	--	------	--	------	--	------	--	------	--	------	--	------	--	------	--	------	--	------	--	------	--	------	--	------	--	------	--	------	--	------	--	------	--	------	--	------	--	------	--	------	--	------	--	------	--	------	--	------	--	------	--	------	--	------	--	------	--	------	--	------	--	------	--	------	--	------	--	------	--	------	--	------	--	------	--	------	--	------	--	------	--	------	--	------	--	------	--	------	--	------	--	------	--	------	--	------	--	------	--	------	--	------	--	------	--	------	--	------	--	------	--	------	--	------	--	------	--	------	--	------	--	------	--	------	--	------	--	------	--	------	--	------	--	------	--	------	--	------	--	------	--	------	--	------	--	------	--	------	--	------	--	------	--	------	--	------	--	------	--	------	--	------	--	------	--	------	--	------	--	------	--	------	--	------	--	------	--	------	--	------	--	------	--	------	--	------	--	------	--	------	--	------	--	------	--	------	--	------	--	------	--	------	--	------	--	------	--	------	--	------	--	------	--	------	--	------	--	------	--	------	--	------	--	------	--	------	--	------	--	------	--	------	--	------	--	------	--	------	--	------	--	------	--	------	--	------	--	------	--	------	--	------	--	------	--	------	--	------	--	------	--	------	--	------	--	------	--	------	--	------	--	------	--	------	--	------	--	------	--	------	--	------	--	------	--	------	--	------	--	------	--	------	--	------	--	------	--	------	--	------	--	------	--	------	--	------	--	------	--	------	--	------	--	------	--	------	--	------	--	------	--	------	--	------	--	------	--	------	--	------	--	------	--	------	--	------	--	------	--	------	--	------	--	------	--	------	--	------	--	------	--	------	--	------	--	------	--	------	--	------	--	------	--	------	--	------	--	------	--	------	--	------	--	------	--	------	--	------	--	------	--	------	--	------	--	------	--	------	--	------	--	------	--	------	--	------	--	------	--	------	--	------	--	------	--	------	--	------	--	------	--	------	--	------	--	------	--	------	--	------	--	------	--	------	--	------	--	------	--	------	--	------	--	------	--	------	--	------	--	------	--	------	--	------	--	------	--	------	--	------	--	------	--	------	--	------	--	------	--	------	--	------	--	------	--	------	--	------	--	------	--	------	--	------	--	------	--	------	--	------	--	------	--	------	--	------	--	------	--	------	--	------	--	------	--	------	--	------	--	------	--	------	--	------	--	------	--	------	--	------	--	------	--	------	--	------	--	------	--	------	--	------	--	------	--	------	--	------	--	------	--	------	--	------	--	------	--	------	--	------	--	------	--	------	--	------	--	------	--	------	--	------	--	------	--	------	--	------	--	------	--	------	--	------	--	------	--	------	--	------	--	------	--	------	--	------	--	------	--	------	--	------	--	------	--	------	--	------	--	------	--	------	--	------	--	------	--	------	--	------	--	------	--	------	--	------	--	------	--	------	--	------	--	------	--	------	--	------	--	------	--	------	--	------	--	------	--	------	--	------	--	------	--	------	--	------	--	------	--	------	--	------	--	------	--	------	--	------	--	------	--	------	--	------	--	------	--	------	--	------	--	------	--	------	--	------	--	------	--	------	--	------	--	------	--	------	--	------	--	------	--	------	--	------	--	------	--	------	--	------	--	------	--	------	--	------	--	------	--	------	--	------	--	------	--	------	--	------	--	------	--	------	--	------	--	------	--	------	--	------	--	------	--	------	--	------	--	------	--	------	--	------	--	------	--	------	--	------	--	------	--	------	--	------	--	------	--	------	--	------	--	------	--	------	--	------	--	------	--	------	--	------	--	------	--	------	--	------	--	------	--	------	--	------	--	------	--	------	--	------	--	------	--	------	--	------	--	------	--	------	--	------	--	------	--	------	--	------	--	------	--	------	--	------	--	------	--	------	--	------	--	------	--	------	--	------	--	------	--	------	--	------	--	------	--	------	--	------	--	------	--	------	--	------	--	------	--	------	--	------	--	------	--	------	--	------	--	------	--	------	--	------	--	------	--	------	--	------	--	------	--	------	--	------	--	------	--	------	--	------	--	------	--	------	--	------	--	------	--	------	--	------	--	------	--	------	--	------	--	------	--	------	--	------	--	------	--	------	--	------	--	------	--	------	--	------	--	------	--	------	--	------	--	------	--	------	--	------	--	------	--	------	--	------	--	------	--	------	--	------	--	------	--	------	--	------	--	------	--	------	--	------	--	------	--	------	--	------	--	------	--	------	--	------	--	------	--	------	--	------	--	------	--	------	--	------	--	------	--	------	--	------	--	------	--	------	--	------	--	------	--	------	--	------	--	------	--	------	--	------	--	------	--	------	--	------	--	------	--	------	--	------	--	------	--	------	--	------	--	------	--	------	--	------	--	------	--	------	--	------	--	------	--	------	--	------	--	------	--	------	--	------	--	------	--	------	--	------	--	------	--	------	--	------	--	------	--	------	--	------	--	------	--	------	--	------	--	------	--	------	--	------	--	------	--	------	--	------	--	------	--	------	--	------	--	------	--	------	--	------	--	------	--	------	--	------	--	------	--	------	--	------	--	------	--	------	--	------	--	------	--	------	--	------	--	------	--	------	--	------	--	------	--	------	--	------	--	------	--	------	--	------	--	------	--	------	--	------	--	------	--	------	--	------	--	------	--	------	--	------	--	------	--	------	--	------	--	------	--	------	--	------	--	------	--	------	--	------	--	------	--	------	--	------	--	------	--	------	--	------	--	------	--	------	--	------	--	------	--	------	--	------	--	------	--	------	--	------	--	------	--	------	--	------	--	------	--	------	--	------	--	------	--	------	--	------	--	------	--	------	--	------	--	------	--	------	--	------	--	------	--	------	--	------	--	------	--	------	--	------	--	------	--	------	--	------	--	------	--	------	--	------	--	------	--	------	--	------	--	------	--	------	--	------	--	------	--	------	--	------	--	------	--	------	--	------	--	------	--	------	--	------	--	------	--	------	--	------	--	------	--	------	--	------	--	------	--	------	--	------	--	------	--	------	--	------	--	------	--	------	--	------	--	------	--	------	--	------	--	------	--	------	--	------	--	------	--	------	--	------	--	------	--	------	--	------	--	------	--	------	--	------	--	------	--	------	--	------	--	------	--	------	--	------	--	------	--	------	--	------	--	------	--	------	--	------	--	------	--	------	--	------	--	------	--	------	--	------	--	------	--	------	--	------	--	------	--	------	--	------	--	------	--	------	--	------	--	------	--	------	--	------	--	------	--	------	--	------	--	------	--	------	--	------	--	------	--	------	--	------	--	------	--	------	--	------	--	------	--	------	--	------	--	------	--	------	--	------	--	------	--	------	--	------	--	------	--	------	--	------	--	------	--	------	--	------	--	------	--	------	--	------	--	------	--	------	--	------	--	------	--	------	--	------	--	------	--	------	--	------	--	------	--	------	--	------	--	------	--	------	--	------	--	------	--	------	--	------	--	------	--	------	--	------	--	------	--	------	--	------	--	------	--	------	--	------	--	------	--	------	--	------	--	------	--	------	--	------	--	------	--	------	--	------	--	------	--	------	--	------	--	------	--	------	--	------	--	------	--	------	--	------	--	------	--	------	--	------	--	------	--	------	--	------	--	------	--	------	--	------	--	------	--	------	--	------	--	------	--	------	--	------	--	------	--	------	--	------	--	------	--	------	--	------	--	------	--	------	--	------	--	------	--	------	--	------	--	------	--	------	--	------	--	------	--	------	--	------	--	------	--	------	--	------	--	------	--	------	--	------	--	------	--	------	--	------	--	------	--	------	--	------	--	------	--	------	--	------	--	------	--	------	--	------	--	------	--	------	--	------	--	------	--	------	--	------	--	------	--	------	--	------	--	------	--	-----	--



MINISTÉRIO DA INTEGRAÇÃO NACIONAL  
PROJETO DE INTEGRAÇÃO DO RIO SÃO FRANCISCO COM  
BACIAS HIDROGRÁFICAS DO NORDESTE SETENTRIONAL

LOCALIZAÇÃO: EIXO LESTE TRECHO V (FAIXA DE CANAL)

FOLHA  
522

Código	Proprietário	Área da Terra (ha)	Valor da Terra (R\$)	Código	Benfeitor	Valor das Benfeitorias (R\$)	Valor Total (R\$)
ELTV-114	DORIVAL	0,9110	91,10				
	Totalização da Propriedade em R\$		91,10			9,00	91,10
ELTV-115	LUIZ SENA DA SILVA	0,0020	006,20	ELTV-1151	LUIZ SENA DA SILVA	1.931,16	2.817,36
	Totalização da Propriedade em R\$		006,20			1.931,16	2.817,36
ELTV-116	JOSÉ GASSEL DA SILVA	3,8370	383,70				
	Totalização da Propriedade em R\$		383,70			0,00	383,70
ELTV-117	ANTÔNIO ROSENDO DE LIMA	3,3640	336,40				
	Totalização da Propriedade em R\$		336,40			0,00	336,40
ELTV-118	CÍCERO ANTÔNIO DOS SANTOS	12,7620	1.276,20				
	Totalização da Propriedade em R\$		1.276,20			0,00	1.276,20
ELTV-119	SÉRGIO LOGMAN	66,9220	6.692,20	ELTV-1191	SÉRGIO LOGMAN	1.423,52	8.115,72
	Totalização da Propriedade em R\$		6.692,20			1.423,52	8.115,72
ELTV-120	MANOEL AUGUSTO DA SILVA	2,4440	244,40				
	Totalização da Propriedade em R\$		244,40			0,00	244,40
ELTV-121	PAULO FERREIRA BISPO	0,8140	81,40				
	Totalização da Propriedade em R\$		81,40			0,00	81,40
ELTV-122	PEDRO FERREIRA BISPO	0,9960	99,60				
	Totalização da Propriedade em R\$		99,60			0,00	99,60
ELTV-123	JOSÉ FERREIRA BISPO	8,0730	807,30				
	Totalização da Propriedade em R\$		807,30			0,00	807,30
ELTV-124	VALDOMIRO DOMINGOS DOS SANTOS	0,9750	97,50				
	Totalização da Propriedade em R\$		97,50			0,00	97,50
ELTV-125	JUSTA FERREIRA DA CONCEIÇÃO	0,9910	99,10				
	Totalização da Propriedade em R\$		99,10			0,00	99,10
ELTV-126	HELENA FERREIRA DOS SANTOS	1,0580	105,80				
	Totalização da Propriedade em R\$		105,80			0,00	105,80
ELTV-127	MARIA NATALÍCIA DOS SANTOS	1,1820	118,20				
	Totalização da Propriedade em R\$		118,20			0,00	118,20
ELTV-128	FRANCISCO FERREIRA BISPO	1,1480	114,80				
	Totalização da Propriedade em R\$		114,80			0,00	114,80
ELTV-129	PAULO FERREIRA BISPO	1,8050	180,50				
	Totalização da Propriedade em R\$		180,50			0,00	180,50
ELTV-130	ESPÓLIO: JOAQUIM FERREIRA BISPO	2,5340	253,40				
	Totalização da Propriedade em R\$		253,40			0,00	253,40
ELTV-131	LÚZA MARQUES DE MELO	6,0770	607,70				
	Totalização da Propriedade em R\$		607,70			0,00	607,70
ELTV-132	JOSÉ DE MOURA LIMA FILHO	1,6380	163,80				
	Totalização da Propriedade em R\$		163,80			0,00	163,80
ELTV-133	SEVERINO JOSÉ DE LIMA	0,4510	45,10				
	Totalização da Propriedade em R\$		45,10			0,00	45,10
ELTV-134	EXPEDITO JOSÉ DE SOUZA	0,6480	64,80				
	Totalização da Propriedade em R\$		64,80			0,00	64,80
ELTV-135	JOSÉ DE SOUZA LIMA	0,6730	67,30				
	Totalização da Propriedade em R\$		67,30			0,00	67,30
ELTV-136	EDINEIA PIMENTEL DOS SANTOS GOMES	0,4020	40,20				
	Totalização da Propriedade em R\$		40,20			0,00	40,20
ELTV-137	FRANCISCA PIMENTEL DOS SANTOS	2,9480	294,80				
	Totalização da Propriedade em R\$		294,80			0,00	294,80
ELTV-138	EVARISTO BEZERRA DE RESENDE	3,1440	1.897,05				
	Totalização da Propriedade em R\$		1.897,05			0,00	1.897,05
ELTV-139	MARIA DE LOURDES SILVA	8,4890	8.034,90	ELTV-1391	MARIA DE LOURDES SILVA	2.086,66	10.121,56
	Totalização da Propriedade em R\$		8.034,90			2.086,66	10.121,56
ELTV-140	JOAQUIM GOMES DE LIMA	11,4200	10.048,82				
	Totalização da Propriedade em R\$		10.048,82			0,00	10.048,82
ELTV-141	ORLANDO PEREIRA DE LIMA	0,8810	528,29				
	Totalização da Propriedade em R\$		528,29			0,00	528,29

*[Assinatura]*







MINISTÉRIO DA INTEGRAÇÃO NACIONAL  
PROJETO DE INTEGRAÇÃO DO RIO SÃO FRANCISCO COM  
BACIAS HIDROGRÁFICAS DO NORDESTE SETENTRIONAL

FLS. 122  
FUB

LOCALIZAÇÃO: EIXO LESTE TRECHO V (FAIXA DE CANAL)

FOLHA  
622

Código	Proprietário	Área da Terra (ha)	Valor da Terra (R\$)	Código	Benfeitor	Valor das Benfeitorias (R\$)	Valor Total (R\$)
ELTV-142	JOSÉ PEREIRA DE LIMA	1,8858	1.130,34				
	Totalização da Propriedade em R\$		1.130,34			0,00	1.130,34
ELTV-143	ELÓI PEREIRA DE LIMA	2,2758	1.364,28				
	Totalização da Propriedade em R\$		1.364,28			0,00	1.364,28
ELTV-144	MANOEL PEREIRA FILHO	2,0458	1.226,28				
	Totalização da Propriedade em R\$		1.226,28			0,00	1.226,28
ELTV-145	NEUZA DORALICE DE LIMA	1,1126	866,81				
	Totalização da Propriedade em R\$		866,81			0,00	866,81
ELTV-146	MARIA DORALICE DE LIMA	0,3698	221,27				
	Totalização da Propriedade em R\$		221,27			0,00	221,27
ELTV-147	MARIA DO CARMO DA SILVA	1,2868	771,15				
	Totalização da Propriedade em R\$		771,15			0,00	771,15
ELTV-148	JOÃO PEREIRA DE LIMA	0,4868	291,43				
	Totalização da Propriedade em R\$		291,43			0,00	291,43
ELTV-149	MIGUEL ELÓI DE LIMA	1,1088	859,62				
	Totalização da Propriedade em R\$		859,62			0,00	859,62
ELTV-150	JOANA ANA DA CONCEIÇÃO	0,8548	512,10				
	Totalização da Propriedade em R\$		512,10			0,00	512,10
ELTV-151	SUZANERA OLINDA DA SILVA	0,1788	17,88				
	Totalização da Propriedade em R\$		17,88			0,00	17,88
ELTV-152	ESPÓLIO: ANTÔNIO SANTOS	0,7378	441,94				
	Totalização da Propriedade em R\$		441,94			0,00	441,94
ELTV-153	ELÓI PEREIRA DE LIMA	0,9338	559,47				
	Totalização da Propriedade em R\$		559,47			0,00	559,47
ELTV-154	ANTÔNIA MARIA DA CONCEIÇÃO	1,8688	1.120,15				
	Totalização da Propriedade em R\$		1.120,15			0,00	1.120,15
ELTV-155	ALUÍZIO GOMES DE LIMA	1,8858	1.130,34	ELTV-155I	ALUÍZIO GOMES DE LIMA	11.104,16	12.234,58
	Totalização da Propriedade em R\$		1.130,34			11.104,16	12.234,58
ELTV-156	GIVALDO ALFREDO DE SOUZA	1,8888	1.187,31	ELTV-156I	GIVALDO ALFREDO DE SOUZA	342,26	1.529,57
	Totalização da Propriedade em R\$		1.187,31			342,26	1.529,57
ELTV-157	MIGUEL ELÓI DE LIMA	1,8218	1.091,96	ELTV-157I	MIGUEL ELÓI DE LIMA	1.151,28	2.243,24
	Totalização da Propriedade em R\$		1.091,96			1.151,28	2.243,24
ELTV-158	MANOEL PEREIRA FILHO	8,8478	2.265,73	ELTV-158I	MANOEL PEREIRA FILHO	893,28	3.158,93
	Totalização da Propriedade em R\$		2.265,73			893,28	3.158,93
ELTV-159	JOEL DE ABEL CORDEIRO	47,0228	18.736,61	ELTV-159I	JOEL DE ABEL CORDEIRO	51.722,34	71.478,95
	Totalização da Propriedade em R\$		18.736,61			51.722,34	71.478,95
ELTV-160	MARIA DE LURDES LIMA	1,7638	176,38				
	Totalização da Propriedade em R\$		176,38			0,00	176,38
ELTV-161	AMÉLIO PEREIRA	18,7388	1.073,89				
	Totalização da Propriedade em R\$		1.073,89			0,00	1.073,89
ELTV-162	ISABEL MARIA CORDEIRO	1,4478	144,78				
	Totalização da Propriedade em R\$		144,78			0,00	144,78
ELTV-163	TEREZINHA MARIA	1,1558	115,58				
	Totalização da Propriedade em R\$		115,58			0,00	115,58
ELTV-164	GENECI VALDEMAR CORDEIRO	1,2658	126,58	ELTV-164I	GENECI VALDEMAR CORDEIRO	2.801,60	2.928,18
	Totalização da Propriedade em R\$		126,58			2.801,60	2.928,18
ELTV-164-I	IRENE MARIA PEREIRA	1,0328	103,28	ELTV-164-II	IRENE MARIA PEREIRA	1.213,94	1.317,14
	Totalização da Propriedade em R\$		103,28			1.213,94	1.317,14
ELTV-165	IZAULO DE MELO PEREIRA	2,3528	235,28	ELTV-165I	IZAULO DE MELO PEREIRA	876,96	1.112,16
	Totalização da Propriedade em R\$		235,28			876,96	1.112,16
ELTV-166	MARCELO LEANDRO DOS SANTOS	2,9668	296,68	ELTV-166I	MARCELO LEANDRO DOS SANTOS	3.812,28	3.308,88
	Totalização da Propriedade em R\$		296,68			3.812,28	3.308,88
ELTV-167	LAMZTO PEREIRA DE MELO	1,4508	145,08				
	Totalização da Propriedade em R\$		145,08			0,00	145,08
ELTV-168	ESPÓLIO DE ANTÔNIO ABEL	5,7248	572,48				
	Totalização da Propriedade em R\$		572,48			0,00	572,48

Assinatura







MINISTÉRIO DA INTEGRAÇÃO NACIONAL  
PROJETO DE INTEGRAÇÃO DO RIO SÃO FRANCISCO COM  
BACIAS HIDROGRÁFICAS DO NORDESTE SETENTRIONAL

123  
4  
RUB

LOCALIZAÇÃO: EIXO LESTE TRECHO V (FAIXA DE CANAL)

FOLHA  
321

Código	Proprietário	Área da Terra (ha)	Valor da Terra (R\$)	Código	Benefeitor	Valor das Beneficências (R\$)	Valor Total (R\$)
ELTV-169	ALISON CORDEIRO DOS SANTOS	2,4200	242,00				
	Totalização da Propriedade em R\$		242,00			0,00	242,00
ELTV-170	FRANCISCA LOPES DA SILVA	2,0990	209,90				
	Totalização da Propriedade em R\$		209,90			0,00	209,90
ELTV-171	AUGUSTO TOMAZ LOURENÇO	1,5850	158,50	ELTV-1711	AUGUSTO TOMAZ LOURENÇO	1.342,32	1.500,82
	Totalização da Propriedade em R\$		158,50			1.342,32	1.500,82
ELTV-172	JOSÉ VALDEMAR CORDEIRO	1,8360	183,60	ELTV-1721	JOSÉ VALDEMAR CORDEIRO	1.372,28	1.556,88
	Totalização da Propriedade em R\$		183,60			1.372,28	1.556,88
ELTV-173	JOSÉ DE NAZARÉ CIPRIANO	2,0700	207,00				
	Totalização da Propriedade em R\$		207,00			0,00	207,00
ELTV-174	JOSÉ DE BARROS SCUTO	11,1680	2.043,65				
	Totalização da Propriedade em R\$		2.043,65			0,00	2.043,65
ELTV-175	MARIA PEREIRA DA SILVA	8,7840	1.708,32				
	Totalização da Propriedade em R\$		1.708,32			0,00	1.708,32
ELTV-176	JAIME VIEIRA DE MELO	48,1120	4.811,20				
	Totalização da Propriedade em R\$		4.811,20			0,00	4.811,20
ELTV-177	JOSÉ VALDECIR	3,9030	390,30				
	Totalização da Propriedade em R\$		390,30			0,00	390,30
ELTV-178	JOSÉ BRAZ DE SOUZA	9,4630	7.820,61	ELTV-1781	JOSÉ BRAZ DE SOUZA	2.151,80	9.971,81
	Totalização da Propriedade em R\$		7.820,61			2.151,80	9.971,81
ELTV-179	CLODOALDO DE FREITAS	20,2100	2.021,00				
	Totalização da Propriedade em R\$		2.021,00			0,00	2.021,00
ELTV-179-1	ESPÓLIO DE MARIA DE LISBOA FREITAS	20,0280	2.002,80				
	Totalização da Propriedade em R\$		2.002,80			0,00	2.002,80
ELTV-179-2	ARISTÓTELES LISBOA DE FREITAS	9,1790	917,90	ELTV-179-21	ARISTÓTELES LISBOA DE FREITAS	1.881,80	2.798,90
	Totalização da Propriedade em R\$		917,90			1.881,80	2.798,90
ELTV-180	FLAVIANO BEZERRA	49,5460	4.954,60				
	Totalização da Propriedade em R\$		4.954,60			0,00	4.954,60
ELTV-181	ESPÓLIO DE CLÓVIS DE FREITAS	24,2360	2.423,60				
	Totalização da Propriedade em R\$		2.423,60			0,00	2.423,60
ELTV-182	ESPÓLIO DE ANTÔNIO LORENTINO DA SILVA	3,0290	302,90				
	Totalização da Propriedade em R\$		302,90			0,00	302,90
ELTV-183	JOÃO RODRIGUES DE MELO	4,3470	434,70				
	Totalização da Propriedade em R\$		434,70			0,00	434,70
ELTV-184	ELPÍDIO RODRIGUES DE MELO	1,0530	105,30				
	Totalização da Propriedade em R\$		105,30			0,00	105,30
ELTV-185	ESPÓLIO DE JOÃO RODRIGUES JÚNIOR	14,7380	1.473,80				
	Totalização da Propriedade em R\$		1.473,80			0,00	1.473,80
ELTV-186	IDELFONSO AMARAL REZENDE	10,4550	1.045,50				
	Totalização da Propriedade em R\$		1.045,50			0,00	1.045,50
ELTV-187	PACÍFICO RODRIGUES DE MELO	4,1390	413,90				
	Totalização da Propriedade em R\$		413,90			0,00	413,90
ELTV-188	ESPÓLIO DE MANOEL RODRIGUES DE MELO	2,7400	274,00				
	Totalização da Propriedade em R\$		274,00			0,00	274,00
ELTV-189	JEREMIAS RODRIGUES DE MELO	2,1940	219,40				
	Totalização da Propriedade em R\$		219,40			0,00	219,40
ELTV-190	ESPÓLIO DE JOSÉ RODRIGUES FILHO	1,8420	184,20				
	Totalização da Propriedade em R\$		184,20			0,00	184,20
ELTV-191	ESPÓLIO DE GODFREDO DO NASCIMENTO	1,3380	133,80				
	Totalização da Propriedade em R\$		133,80			0,00	133,80
ELTV-192	ESPÓLIO DE ANÍZIO CORDEIRO	8,2850	828,50				
	Totalização da Propriedade em R\$		828,50			0,00	828,50
ELTV-193	MARCOS RODRIGUES DE MELO	1,7830	178,30				
	Totalização da Propriedade em R\$		178,30			0,00	178,30
ELTV-193-1	ELPÍDIO RODRIGUES DE MELO	1,5940	159,40				
	Totalização da Propriedade em R\$		159,40			0,00	159,40





MINISTÉRIO DA INTEGRAÇÃO NACIONAL  
PROJETO DE INTEGRAÇÃO DO RIO SÃO FRANCISCO COM  
BACIAS HIDROGRÁFICAS DO NORDESTE SETENTRIONAL

SPRO  
FLS. 124  
RUB

LOCALIZAÇÃO: EIXO LESTE TRECHO V (FAIXA DE CANAL)

FOLHA  
8/22

Código	Proprietário	Área da Terra (ha)	Valor da Terra (R\$)	Código	Benefeitor	Valor das Benefeitorias (R\$)	Valor Total (R\$)
ELTV-194	JOAQUIM RODRIGUES DE MELO	4,4120	441,20				
	Totalização da Propriedade em R\$		441,20			0,00	441,20
ELTV-195	ESPÓLIO DE JÚLIA CLARA DE MELO	1,1900	119,00				
	Totalização da Propriedade em R\$		119,00			0,00	119,00
ELTV-195-1	ESPÓLIO DE ROSA ALVES DE GÓIS	1,1900	119,00				
	Totalização da Propriedade em R\$		119,00			0,00	119,00
ELTV-195-2	ESPÓLIO DE JOSÉ RODRIGUES FILHO	1,1900	119,00				
	Totalização da Propriedade em R\$		119,00			0,00	119,00
ELTV-196	ESPÓLIO DE JOÃO ALFREDO RODRIGUES	2,6360	263,60				
	Totalização da Propriedade em R\$		263,60			0,00	263,60
ELTV-197	FRANCISCA SIMÕES DA SILVA	1,5840	158,40				
	Totalização da Propriedade em R\$		158,40			0,00	158,40
ELTV-198	ESPÓLIO DE SEBASTIÃO RODRIGUES DE MELO	2,7380	273,80				
	Totalização da Propriedade em R\$		273,80			0,00	273,80
ELTV-199	ESPÓLIO DE JOAQUIM ALFREDO DE MELO	2,7590	275,90				
	Totalização da Propriedade em R\$		275,90			0,00	275,90
ELTV-200	UUSSES RESENDE DE GÓIS	0,9300	93,00				
	Totalização da Propriedade em R\$		93,00			0,00	93,00
ELTV-200-1	CÍCERO ANTÔNIO DE MELO	0,7680	76,80				
	Totalização da Propriedade em R\$		76,80			0,00	76,80
ELTV-200-2	ESPÓLIO: MANOEL RODRIGUES DE MELO	1,3130	131,30	ELTV-200-21	ESPÓLIO: MANOEL RODRIGUES DE MELO	912,00	1.043,30
	Totalização da Propriedade em R\$		131,30			912,00	1.043,30
ELTV-201	ANTÔNIO AVELINO DE FREITAS	2,1950	219,50	ELTV-2011	ANTÔNIO AVELINO DE FREITAS	15.057,52	15.277,02
	Totalização da Propriedade em R\$		219,50			15.057,52	15.277,02
ELTV-202	RICARDO FIJZA	0,4530	45,30	ELTV-2021	RICARDO FIJZA	1.312,00	1.357,30
	Totalização da Propriedade em R\$		45,30			1.312,00	1.357,30
ELTV-203	FRANCISCO ARAÚJO	1,2320	123,20	ELTV-2031	FRANCISCO ARAÚJO	6.337,30	6.460,50
	Totalização da Propriedade em R\$		123,20			6.337,30	6.460,50
ELTV-204	CÍCERO RODRIGUES DE MELO	0,1440	14,40	ELTV-2041	CÍCERO RODRIGUES DE MELO	446,60	461,00
	Totalização da Propriedade em R\$		14,40			446,60	461,00
ELTV-205	JOSÉ RODRIGUES DE MELO	0,2400	24,00	ELTV-2051	JOSÉ RODRIGUES DE MELO	406,00	430,00
	Totalização da Propriedade em R\$		24,00			406,00	430,00
ELTV-206	AGROPECUÁRIA JAÇANÃ LTDA	270,5910	46.848,89	ELTV-2061	AGROPECUÁRIA JAÇANÃ LTDA	39.170,70	86.019,59
	Totalização da Propriedade em R\$		46.848,89			39.170,70	86.019,59
ELTV-208	ESPÓLIO DE LUIZ CABRINHA	79,7840	7.978,40	ELTV-2081	ESPÓLIO DE LUIZ CABRINHA	2.779,89	10.758,29
	Totalização da Propriedade em R\$		7.978,40			2.779,89	10.758,29
ELTV-209	FRANCISCO FERREIRA DE MENDONÇA	0,2710	27,10			0,00	27,10
	Totalização da Propriedade em R\$		27,10				
ELTV-210	JOANA FRANCISCA DE SIQUEIRA	26,4508	2.645,00			0,00	2.645,00
	Totalização da Propriedade em R\$		2.645,00				
ELTV-211	JOSÉ LÚCIO	14,2040	1.420,40			0,00	1.420,40
	Totalização da Propriedade em R\$		1.420,40				
ELTV-212	SEBASTIÃO LENO SEVERO	36,8290	3.682,90			0,00	3.682,90
	Totalização da Propriedade em R\$		3.682,90				
ELTV-213	JOSÉ GERMANO	4,3520	435,20			0,00	435,20
	Totalização da Propriedade em R\$		435,20				
ELTV-214	JOSÉ BATISTA DE LIMA	12,8430	1.284,30			0,00	1.284,30
	Totalização da Propriedade em R\$		1.284,30				
ELTV-215	INÁCIO ANTÔNIO DE GÓIS	5,5590	555,90	ELTV-2151	INÁCIO ANTÔNIO DE GÓIS	2.508,00	3.063,90
	Totalização da Propriedade em R\$		555,90			2.508,00	3.063,90
ELTV-216	MARIA JOSÉ AMARAL	1,9550	195,50			0,00	195,50
	Totalização da Propriedade em R\$		195,50				
ELTV-217	LINA AMARAL	1,8410	184,10			0,00	184,10
	Totalização da Propriedade em R\$		184,10				
ELTV-218	JOSÉ LUIZ DO AMARAL	1,7580	175,80	ELTV-2181	JOSÉ LUIZ DO AMARAL	335,98	511,78
	Totalização da Propriedade em R\$		175,80			335,98	511,78







MINISTÉRIO DA INTEGRAÇÃO NACIONAL  
PROJETO DE INTEGRAÇÃO DO RIO SÃO FRANCISCO COM  
BACIAS HIDROGRÁFICAS DO NORDESTE SETENTRIONAL



LOCALIZAÇÃO: EIXO LESTE TRECHO V (FAIXA DE CANAL)

FOLHA  
822

Código	Proprietário	Área da Terra (ha)	Valor da Terra (R\$)	Código	Benefeitor	Valor das Beneficências (R\$)	Valor Total (R\$)
ELTV-219	ERENICE	5,4170	541,70	ELTV-219/1	ERENICE	670,89	1.212,59
	Totalização da Propriedade em R\$		541,70			670,89	1.212,59
ELTV-220	JOSÉ VIRGÍNIO QUEIROZ	5,5270	552,70			0,00	552,70
	Totalização da Propriedade em R\$		552,70			0,00	552,70
ELTV-221	FRANCISCO BENTO	9,3360	933,60			0,00	933,60
	Totalização da Propriedade em R\$		933,60			0,00	933,60
ELTV-222	INACIO MIRANDA	27,3250	2.886,45			0,00	2.886,45
	Totalização da Propriedade em R\$		2.886,45			0,00	2.886,45
ELTV-223	JOSÉ ERMÍNIO DA SILVA	3,4350	444,98	ELTV-223/1	JOSÉ ERMÍNIO DA SILVA	1.373,13	1.818,12
	Totalização da Propriedade em R\$		444,98			1.373,13	1.818,12
ELTV-224	JOSÉ NUNES NETO	3,2110	321,18	ELTV-224/1	JOSÉ NUNES NETO	49.875,10	50.196,28
	Totalização da Propriedade em R\$		321,18			49.875,10	50.196,28
ELTV-225	JOSÉ EDNALDO MEDEIROS	3,3620	336,28	ELTV-225/1	JOSÉ EDNALDO MEDEIROS	12.388,88	12.725,08
	Totalização da Propriedade em R\$		336,28			12.388,88	12.725,08
ELTV-226	JOSÉ VIRGÍNIO QUEIROZ	25,9580	2.595,88			0,00	2.595,88
	Totalização da Propriedade em R\$		2.595,88			0,00	2.595,88
ELTV-227	GUILHERME	11,5448	1.154,48			0,00	1.154,48
	Totalização da Propriedade em R\$		1.154,48			0,00	1.154,48
ELTV-228	MARIA ETELVINA DA CONCEIÇÃO	5,0418	879,28			0,00	879,28
	Totalização da Propriedade em R\$		879,28			0,00	879,28
ELTV-229	SEBASTIÃO ALVES DO AMARAL	3,2640	2.982,38	ELTV-229/1	SEBASTIÃO ALVES DO AMARAL	1.379,40	4.281,78
	Totalização da Propriedade em R\$		2.982,38			1.379,40	4.281,78
ELTV-230	JOSÉ NUNES FILHO	11,5638	1.271,59	ELTV-230/1	JOSÉ NUNES FILHO	1.943,70	3.215,29
	Totalização da Propriedade em R\$		1.271,59			1.943,70	3.215,29
ELTV-231	JOSÉ DE OLIVEIRA AZEVEDO	9,3278	932,70	ELTV-231/1	JOSÉ DE OLIVEIRA AZEVEDO	1.216,38	2.148,88
	Totalização da Propriedade em R\$		932,70			1.216,38	2.148,88
ELTV-232	EDMILSON BATISTA MOURA LEITE	8,2298	4.749,34	ELTV-232/1	EDMILSON BATISTA MOURA LEITE	2.429,22	7.168,56
	Totalização da Propriedade em R\$		4.749,34			2.429,22	7.168,56
ELTV-233	ANA Mª NUNES VALERIANO DE SOUSA	6,6598	4.265,03	ELTV-233/1	ANA Mª NUNES VALERIANO DE SOUSA	2.288,55	6.553,58
	Totalização da Propriedade em R\$		4.265,03			2.288,55	6.553,58
ELTV-234	ANTÔNIO NUNES VALERIANO	5,2210	3.255,44	ELTV-234/1	ANTÔNIO NUNES VALERIANO	2.877,39	6.332,83
	Totalização da Propriedade em R\$		3.255,44			2.877,39	6.332,83
ELTV-235	JOSÉ BARBOSA DOS SANTOS	5,3480	1.150,87	ELTV-235/1	JOSÉ BARBOSA DOS SANTOS	1.088,36	2.239,23
	Totalização da Propriedade em R\$		1.150,87			1.088,36	2.239,23
ELTV-236	ESP. DE JOSÉ GORGONHO DA NOBREGA FILHO	4,5932	4.593,64	ELTV-236/1	ESP. DE JOSÉ GORGONHO DA NOBREGA FILHO	708,51	5.302,15
	Totalização da Propriedade em R\$		4.593,64			708,51	5.302,15
ELTV-237	RICARDO BELCHIOR MORAIS NUNES	0,5400	954,00	ELTV-237/1	RICARDO BELCHIOR MORAIS NUNES	1.475,10	2.429,10
	Totalização da Propriedade em R\$		954,00			1.475,10	2.429,10
ELTV-237/1	RICARDO BELCHIOR MORAIS NUNES	3,2680	740,71			0,00	740,71
	Totalização da Propriedade em R\$		740,71			0,00	740,71
ELTV-238	MANOEL ROBERTO DA SILVA NE	33,8010	5.264,47			0,00	5.264,47
	Totalização da Propriedade em R\$		5.264,47			0,00	5.264,47
ELTV-239	JOSÉ IDELFONSO DE BRITO	7,0130	791,38	ELTV-239/1	JOSÉ IDELFONSO DE BRITO	16.498,10	17.191,48
	Totalização da Propriedade em R\$		791,38			16.498,10	17.191,48
ELTV-239/1	JOSÉ IDELFONSO DE BRITO	25,8580	3.585,99			0,00	3.585,99
	Totalização da Propriedade em R\$		3.585,99			0,00	3.585,99
ELTV-240	ESP. DE MANOEL LIRA SOBRINHO	5,8230	582,30			0,00	582,30
	Totalização da Propriedade em R\$		582,30			0,00	582,30
ELTV-241	TARCÍSIO LIRA	8,7780	877,80			0,00	877,80
	Totalização da Propriedade em R\$		877,80			0,00	877,80
ELTV-242	JOÃO BOSCO AMORIM	10,3588	1.035,60			0,00	1.035,60
	Totalização da Propriedade em R\$		1.035,60			0,00	1.035,60
ELTV-243	JOSÉ JOSIVALDO AMORIM DE SOUZA	0,2020	20,20			0,00	20,20
	Totalização da Propriedade em R\$		20,20			0,00	20,20
ELTV-243-1	JOSIVALDO AMORIM DE SOUZA	0,2010	20,10			0,00	20,10
	Totalização da Propriedade em R\$		20,10			0,00	20,10

# ANNALS OF THE NEW YORK BOTANICAL GARDEN VOLUME 100 PART 1 1999

# CONTENTS PART 1

1	1	1	1
2	2	2	2
3	3	3	3
4	4	4	4
5	5	5	5
6	6	6	6
7	7	7	7
8	8	8	8
9	9	9	9
10	10	10	10
11	11	11	11
12	12	12	12
13	13	13	13
14	14	14	14
15	15	15	15
16	16	16	16
17	17	17	17
18	18	18	18
19	19	19	19
20	20	20	20
21	21	21	21
22	22	22	22
23	23	23	23
24	24	24	24
25	25	25	25
26	26	26	26
27	27	27	27
28	28	28	28
29	29	29	29
30	30	30	30
31	31	31	31
32	32	32	32
33	33	33	33
34	34	34	34
35	35	35	35
36	36	36	36
37	37	37	37
38	38	38	38
39	39	39	39
40	40	40	40
41	41	41	41
42	42	42	42
43	43	43	43
44	44	44	44
45	45	45	45
46	46	46	46
47	47	47	47
48	48	48	48
49	49	49	49
50	50	50	50
51	51	51	51
52	52	52	52
53	53	53	53
54	54	54	54
55	55	55	55
56	56	56	56
57	57	57	57
58	58	58	58
59	59	59	59
60	60	60	60
61	61	61	61
62	62	62	62
63	63	63	63
64	64	64	64
65	65	65	65
66	66	66	66
67	67	67	67
68	68	68	68
69	69	69	69
70	70	70	70
71	71	71	71
72	72	72	72
73	73	73	73
74	74	74	74
75	75	75	75
76	76	76	76
77	77	77	77
78	78	78	78
79	79	79	79
80	80	80	80
81	81	81	81
82	82	82	82
83	83	83	83
84	84	84	84
85	85	85	85
86	86	86	86
87	87	87	87
88	88	88	88
89	89	89	89
90	90	90	90
91	91	91	91
92	92	92	92
93	93	93	93
94	94	94	94
95	95	95	95
96	96	96	96
97	97	97	97
98	98	98	98
99	99	99	99
100	100	100	100





MINISTÉRIO DA INTEGRAÇÃO NACIONAL  
PROJETO DE INTEGRAÇÃO DO RIO SÃO FRANCISCO COM  
BACIAS HIDROGRÁFICAS DO NORDESTE SETENTRIONAL

SPJ 126  
FLS. 126  
up

LOCALIZAÇÃO: EIXO LESTE TRECHO V (FAIXA DE CANAL)

FOLHA  
1021

Código	Proprietário	Área da Terra (ha)	Valor da Terra (R\$)	Código	Benefeitor	Valor das Beneficências (R\$)	Valor Total (R\$)
ELTV-243-2	JOSÉ HILTON AMORIM DE SOUSA	0,2040	20,40				
	Totalização da Propriedade em R\$		20,40			0,00	20,40
ELTV-243-3	MARIA RITA AMORIM DE SOUSA SIQUEIRA	0,2060	20,60				
	Totalização da Propriedade em R\$		20,60			0,00	20,60
ELTV-243-4	JOSEFA JOSELENE AMORIM DE SOUSA	0,2060	20,60				
	Totalização da Propriedade em R\$		20,60			0,00	20,60
ELTV-243-5	JOSEILDO AMORIM DE SOUSA	0,2060	20,60				
	Totalização da Propriedade em R\$		20,60			0,00	20,60
ELTV-243-6	JOSEANE AMORIM DE SOUSA	0,2060	20,60				
	Totalização da Propriedade em R\$		20,60			0,00	20,60
ELTV-243-7	FRANCISCO ROSENDO DE SOUSA FILHO	0,2060	20,60				
	Totalização da Propriedade em R\$		20,60			0,00	20,60
ELTV-244	CRISTOMERES SIQUEIRA DE LIRA	2,0240	202,40				
	Totalização da Propriedade em R\$		202,40			0,00	202,40
ELTV-245	ANTÔNIO BRASILIANO SIQUEIRA	1,5600	156,00	ELTV-2451	ANTÔNIO BRASILIANO SIQUEIRA	28,21	184,21
	Totalização da Propriedade em R\$		156,00			28,21	184,21
ELTV-246	SEVERINO DA COSTA AMORIM	1,3720	137,20				
	Totalização da Propriedade em R\$		137,20			0,00	137,20
ELTV-247	FRANCISCO LIZARIO RESENDE DE GOIS	6,2160	621,60				
	Totalização da Propriedade em R\$		621,60			0,00	621,60
ELTV-248	GERALDO JOSÉ DE ALMEIDA	5,8440	584,40				
	Totalização da Propriedade em R\$		584,40			0,00	584,40
ELTV-249	SEVERINO PINTO ROCHA	10,1600	1.016,00				
	Totalização da Propriedade em R\$		1.016,00			0,00	1.016,00
ELTV-250	ANTÔNIO FERREIRA	19,8340	1.983,40	ELTV-2501	ANTÔNIO FERREIRA	2.696,10	4.679,50
	Totalização da Propriedade em R\$		1.983,40			2.696,10	4.679,50
ELTV-251	ESP. DE QUITÉRIA BENTO DE ALMEIDA	3,4400	344,00	ELTV-2511	ESP. DE QUITÉRIA BENTO DE ALMEIDA	3.298,02	3.642,02
	Totalização da Propriedade em R\$		344,00			3.298,02	3.642,02
ELTV-252	FRANCISCO LIZARIO RESENDE DE GOIS	10,2350	1.478,62	ELTV-2521	FRANCISCO LIZARIO RESENDE DE GOIS	14.167,89	15.646,81
	Totalização da Propriedade em R\$		1.478,62			14.167,89	15.646,81
ELTV-25211	FRANCISCO LIZARIO RESENDE DE GOIS	12,7560	1.279,06				
	Totalização da Propriedade em R\$		1.279,06			0,00	1.279,06
ELTV-253	SEVERINO DA COSTA AMORIM	6,5610	2.068,69	ELTV-2531	SEVERINO DA COSTA AMORIM	23.729,92	25.798,61
	Totalização da Propriedade em R\$		2.068,69			23.729,92	25.798,61
ELTV-25311	SEVERINO DA COSTA AMORIM	1,7960	179,06				
	Totalização da Propriedade em R\$		179,06			0,00	179,06
ELTV-254	ANTÔNIO BRASILIANO SIQUEIRA	6,0600	3.734,28	ELTV-2541	ANTÔNIO BRASILIANO SIQUEIRA	19.446,85	23.181,13
	Totalização da Propriedade em R\$		3.734,28			19.446,85	23.181,13
ELTV-25411	ANTÔNIO BRASILIANO SIQUEIRA	1,0960	109,09				
	Totalização da Propriedade em R\$		109,09			0,00	109,09
ELTV-255	CRISTOMERES SIQUEIRA DE LIRA	5,0180	6.212,52	ELTV-2551	CRISTOMERES SIQUEIRA DE LIRA	18.182,18	24.394,70
	Totalização da Propriedade em R\$		6.212,52			18.182,18	24.394,70
ELTV-25511	CRISTOMERES SIQUEIRA DE LIRA	0,4100	41,09				
	Totalização da Propriedade em R\$		41,09			0,00	41,09
ELTV-256	FRANCISCO ROSENDO DE SOUSA FILHO	0,3390	485,53				
	Totalização da Propriedade em R\$		485,53			0,00	485,53
ELTV-256-1	JOSEANE AMORIM DE SOUSA	0,2890	425,25				
	Totalização da Propriedade em R\$		425,25			0,00	425,25
ELTV-256-2	JOSEILDO AMORIM DE SOUSA	0,2460	361,98				
	Totalização da Propriedade em R\$		361,98			0,00	361,98
ELTV-256-3	JOSEFA JOSELENE AMORIM DE SOUSA	0,2810	413,48				
	Totalização da Propriedade em R\$		413,48			0,00	413,48
ELTV-256-4	MARIA RITA AMORIM DE SOUSA SIQUEIRA	0,1510	222,19				
	Totalização da Propriedade em R\$		222,19			0,00	222,19
ELTV-256-5	JOSÉ HILTON AMORIM DE SOUSA	0,0760	114,77				
	Totalização da Propriedade em R\$		114,77			0,00	114,77

*[Handwritten signature]*

# THE UNIVERSITY OF CHICAGO DEPARTMENT OF CHEMISTRY RECORDS OF THE DEPARTMENT OF CHEMISTRY

NAME		ADDRESS		CITY		STATE		COUNTRY	
1	2	3	4	5	6	7	8	9	10
11	12	13	14	15	16	17	18	19	20
21	22	23	24	25	26	27	28	29	30
31	32	33	34	35	36	37	38	39	40
41	42	43	44	45	46	47	48	49	50
51	52	53	54	55	56	57	58	59	60
61	62	63	64	65	66	67	68	69	70
71	72	73	74	75	76	77	78	79	80
81	82	83	84	85	86	87	88	89	90
91	92	93	94	95	96	97	98	99	100
101	102	103	104	105	106	107	108	109	110
111	112	113	114	115	116	117	118	119	120
121	122	123	124	125	126	127	128	129	130
131	132	133	134	135	136	137	138	139	140
141	142	143	144	145	146	147	148	149	150
151	152	153	154	155	156	157	158	159	160
161	162	163	164	165	166	167	168	169	170
171	172	173	174	175	176	177	178	179	180
181	182	183	184	185	186	187	188	189	190
191	192	193	194	195	196	197	198	199	200
201	202	203	204	205	206	207	208	209	210
211	212	213	214	215	216	217	218	219	220
221	222	223	224	225	226	227	228	229	230
231	232	233	234	235	236	237	238	239	240
241	242	243	244	245	246	247	248	249	250
251	252	253	254	255	256	257	258	259	260
261	262	263	264	265	266	267	268	269	270
271	272	273	274	275	276	277	278	279	280
281	282	283	284	285	286	287	288	289	290
291	292	293	294	295	296	297	298	299	300
301	302	303	304	305	306	307	308	309	310
311	312	313	314	315	316	317	318	319	320
321	322	323	324	325	326	327	328	329	330
331	332	333	334	335	336	337	338	339	340
341	342	343	344	345	346	347	348	349	350
351	352	353	354	355	356	357	358	359	360
361	362	363	364	365	366	367	368	369	370
371	372	373	374	375	376	377	378	379	380
381	382	383	384	385	386	387	388	389	390
391	392	393	394	395	396	397	398	399	400
401	402	403	404	405	406	407	408	409	410
411	412	413	414	415	416	417	418	419	420
421	422	423	424	425	426	427	428	429	430
431	432	433	434	435	436	437	438	439	440
441	442	443	444	445	446	447	448	449	450
451	452	453	454	455	456	457	458	459	460
461	462	463	464	465	466	467	468	469	470
471	472	473	474	475	476	477	478	479	480
481	482	483	484	485	486	487	488	489	490
491	492	493	494	495	496	497	498	499	500
501	502	503	504	505	506	507	508	509	510
511	512	513	514	515	516	517	518	519	520
521	522	523	524	525	526	527	528	529	530
531	532	533	534	535	536	537	538	539	540
541	542	543	544	545	546	547	548	549	550
551	552	553	554	555	556	557	558	559	560
561	562	563	564	565	566	567	568	569	570
571	572	573	574	575	576	577	578	579	580
581	582	583	584	585	586	587	588	589	590
591	592	593	594	595	596	597	598	599	600
601	602	603	604	605	606	607	608	609	610
611	612	613	614	615	616	617	618	619	620
621	622	623	624	625	626	627	628	629	630
631	632	633	634	635	636	637	638	639	640
641	642	643	644	645	646	647	648	649	650
651	652	653	654	655	656	657	658	659	660
661	662	663	664	665	666	667	668	669	670
671	672	673	674	675	676	677	678	679	680
681	682	683	684	685	686	687	688	689	690
691	692	693	694	695	696	697	698	699	700
701	702	703	704	705	706	707	708	709	710
711	712	713	714	715	716	717	718	719	720
721	722	723	724	725	726	727	728	729	730
731	732	733	734	735	736	737	738	739	740
741	742	743	744	745	746	747	748	749	750
751	752	753	754	755	756	757	758	759	760
761	762	763	764	765	766	767	768	769	770
771	772	773	774	775	776	777	778	779	780
781	782	783	784	785	786	787	788	789	790
791	792	793	794	795	796	797	798	799	800
801	802	803	804	805	806	807	808	809	810
811	812	813	814	815	816	817	818	819	820
821	822	823	824	825	826	827	828	829	830
831	832	833	834	835	836	837	838	839	840
841	842	843	844	845	846	847	848	849	850
851	852	853	854	855	856	857	858	859	860
861	862	863	864	865	866	867	868	869	870
871	872	873	874	875	876	877	878	879	880
881	882	883	884	885	886	887	888	889	890
891	892	893	894	895	896	897	898	899	900
901	902	903	904	905	906	907	908	909	910
911	912	913	914	915	916	917	918	919	920
921	922	923	924	925	926	927	928	929	930
931	932	933	934	935	936	937	938	939	940
941	942	943	944	945	946	947	948	949	950
951	952	953	954	955	956	957	958	959	960
961	962	963	964	965	966	967	968	969	970
971	972	973	974	975	976	977	978	979	980
981	982	983	984	985	986	987	988	989	990
991	992	993	994	995	996	997	998	999	1000



MINISTÉRIO DA INTEGRAÇÃO NACIONAL  
PROJETO DE INTEGRAÇÃO DO RIO SÃO FRANCISCO COM  
BACIAS HIDROGRÁFICAS DO NORDESTE SETENTRIONAL



LOCALIZAÇÃO: EIXO LESTE TRECHO V (FAIXA DE CANAL)

FOLHA  
1102

Código	Proprietário	Área da Terra (ha)	Valor da Terra (R\$)	Código	Benefeitor	Valor das Benefeitorias (R\$)	Valor Total (R\$)
ELTV-257	SEVERINO PINTO ROCHA	1,4780	147,80	ELTV-2571	SEVERINO PINTO ROCHA	3.560,50	3.708,30
	Totalização da Propriedade em R\$		147,80			3.560,50	3.708,30
ELTV-258	ESPÓLIO DE PEDRO ANCELMO PEREIRA	0,7130	71,30			0,00	71,30
	Totalização da Propriedade em R\$		71,30				
ELTV-259	LADISLAU DA COSTA NETO	3,4070	340,70			0,00	340,70
	Totalização da Propriedade em R\$		340,70				
ELTV-260	ESPÓLIO DE PEDRO ANSELMO PEREIRA	1,1430	114,30			0,00	114,30
	Totalização da Propriedade em R\$		114,30				
ELTV-260-1	FRANCISCO ROSENDO DE SOUSA FILHO	0,1100	11,00			0,00	11,00
	Totalização da Propriedade em R\$		11,00				
ELTV-261	ESPÓLIO DE PEDRO LUIZ BEZERRA	3,5200	352,00	ELTV-2611	ESPÓLIO DE PEDRO LUIZ BEZERRA	717,60	1.069,60
	Totalização da Propriedade em R\$		352,00			717,60	1.069,60
ELTV-262	ANTÔNIO DE SOUZA FEITOSA	32,3160	5.915,53	ELTV-2621	ANTÔNIO DE SOUZA FEITOSA	4.115,36	10.030,89
	Totalização da Propriedade em R\$		5.915,53			4.115,36	10.030,89
ELTV-263	ESPÓLIO DE MARCIANO HIGINO MOREIRA	0,2320	23,20	ELTV-2631	ESPÓLIO DE MARCIANO HIGINO MOREIRA	2.855,65	2.878,85
	Totalização da Propriedade em R\$		23,20			2.855,65	2.878,85
ELTV-264	JOSÉ BIU DA SILVA	3,3190	1.323,48	ELTV-2641	JOSÉ BIU DA SILVA	2.975,89	4.299,35
	Totalização da Propriedade em R\$		1.323,48			2.975,89	4.299,35
ELTV-265	SEVERINO DA COSTA AMORIM	0,7440	674,40	ELTV-2651	SEVERINO DA COSTA AMORIM	23.711,37	24.386,37
	Totalização da Propriedade em R\$		674,40			23.711,37	24.386,37
ELTV-266	ENOQUE DA COSTA AMORIM	1,7400	174,00	ELTV-2661	ENOQUE DA COSTA AMORIM	424,43	598,43
	Totalização da Propriedade em R\$		174,00			424,43	598,43
ELTV-267	PEDRO BEZERRA	2,0160	201,60	ELTV-2671	PEDRO BEZERRA	3.882,36	3.883,96
	Totalização da Propriedade em R\$		201,60			3.882,36	3.883,96
ELTV-268	JOSÉ FERREIRA DE SOUZA	5,4370	543,70	ELTV-2681	JOSÉ FERREIRA DE SOUZA	3.510,24	4.053,94
	Totalização da Propriedade em R\$		543,70			3.510,24	4.053,94
ELTV-269	PEDRO VASCONCELOS	0,5520	55,20			0,00	55,20
	Totalização da Propriedade em R\$		55,20				
ELTV-270	MARIA PEREIRA DE REZENDE	0,3060	30,60			0,00	30,60
	Totalização da Propriedade em R\$		30,60				
ELTV-271	NAEL FELIX DA SILVA	0,4710	47,10			0,00	47,10
	Totalização da Propriedade em R\$		47,10				
ELTV-272	ESPÓLIO DE ROSA FRANCISCA DA CONCEIÇÃO	0,4710	47,10			0,00	47,10
	Totalização da Propriedade em R\$		47,10				
ELTV-273	ESP.: AZEVEDO RODRIGUES DE AQUINO	0,4790	47,90			0,00	47,90
	Totalização da Propriedade em R\$		47,90				
ELTV-274	ESPÓLIO DE JOÃO BENVENUTO DA SILVA	0,4410	44,10			0,00	44,10
	Totalização da Propriedade em R\$		44,10				
ELTV-275	MANOEL ERUNDES DOS SANTOS	0,4060	40,60			0,00	40,60
	Totalização da Propriedade em R\$		40,60				
ELTV-276	ESPÓLIO DE ANTÔNIO LINS SOBRAL	0,3810	38,10			0,00	38,10
	Totalização da Propriedade em R\$		38,10				
ELTV-277	HELENO FRANCISCO DE LIMA	0,3480	34,80			0,00	34,80
	Totalização da Propriedade em R\$		34,80				
ELTV-278	ESPÓLIO DE JOSÉ RODRIGUES DE AQUINO	0,3360	33,60			0,00	33,60
	Totalização da Propriedade em R\$		33,60				
ELTV-279	CARLOS RODRIGUES DE AQUINO	0,3730	37,30			0,00	37,30
	Totalização da Propriedade em R\$		37,30				
ELTV-280	SEVERINO SILVESTRE DOS SANTOS	0,3800	38,00			0,00	38,00
	Totalização da Propriedade em R\$		38,00				
ELTV-281	ESPÓLIO DE ERNESTO RODRIGUES DE AQUINO	0,4560	45,60			0,00	45,60
	Totalização da Propriedade em R\$		45,60				
ELTV-282	ESPÓLIO - EDUARDO MONTEIRO DE AQUINO	0,4420	44,20			0,00	44,20
	Totalização da Propriedade em R\$		44,20				
ELTV-283	AZENILTO BEZERRA BARBOSA	2,3220	232,20	ELTV-2831	AZENILTO BEZERRA BARBOSA	889,84	1.122,04
	Totalização da Propriedade em R\$		232,20			889,84	1.122,04

*[Handwritten signature]*







MINISTÉRIO DA INTEGRAÇÃO NACIONAL  
PROJETO DE INTEGRAÇÃO DO RIO SÃO FRANCISCO COM  
BACIAS HIDROGRÁFICAS DO NORDESTE SETENTRIONAL

SFROI  
R.S. 128  
cy

LOCALIZAÇÃO: EIXO LESTE TRECHO V (FAIXA DE CANAL)

FOLHA  
12/22

Código	Proprietário	Área da Terra (ha)	Valor da Terra (R\$)	Código	Benefeitor	Valor das Benefeitorias (R\$)	Valor Total (R\$)
ELTV-284	HELENO FRANCISCO DE LIMA	0,7190	71,90	ELTV-2841	HELENO FRANCISCO DE LIMA	2.462,68	2.534,58
	Totalização da Propriedade em R\$		71,90			2.462,68	2.534,58
ELTV-285	JOSÉ GUSTAVO DOS SANTOS	0,4100	41,00			0,00	41,00
	Totalização da Propriedade em R\$		41,00				
ELTV-286	IVANILDO	9,1400	914,00	ELTV-2861	IVANILDO	756,47	1.671,07
	Totalização da Propriedade em R\$		914,00			756,47	1.671,07
ELTV-287	GEMELUÇA	2,2100	221,00			0,00	221,00
	Totalização da Propriedade em R\$		221,00				
ELTV-288	LUIZ RODRIGUES DE SIQUEIRA	1,1400	114,00			0,00	114,00
	Totalização da Propriedade em R\$		114,00				
ELTV-289	JOSÉ RODRIGUES DE AQUINO	1,1450	114,50			0,00	114,50
	Totalização da Propriedade em R\$		114,50				
ELTV-290	ESP.: ANTÔNIO RODRIGUES DE AQUINO	1,6590	165,90			0,00	165,90
	Totalização da Propriedade em R\$		165,90				
ELTV-291	HELENA AMARA DE SOUZA	0,1650	16,50	ELTV-2911	HELENA AMARA DE SOUZA	9.803,56	9.820,06
	Totalização da Propriedade em R\$		16,50			9.803,56	9.820,06
ELTV-292	MANOEL AZEVEDO DE AQUINO	0,0230	2,30	ELTV-2921	MANOEL AZEVEDO DE AQUINO	11.082,81	11.085,11
	Totalização da Propriedade em R\$		2,30			11.082,81	11.085,11
ELTV-293	MARIA DA PAZ CAVALCANTI GALVÃO	0,0430	4,30	ELTV-2931	MARIA DA PAZ CAVALCANTI GALVÃO	19.280,82	19.294,12
	Totalização da Propriedade em R\$		4,30			19.280,82	19.294,12
ELTV-294	ESP.: FRANCELINA MARIA DA CONCEIÇÃO	0,0330	3,30	ELTV-2941	ESP.: FRANCELINA MARIA DA CONCEIÇÃO	10.565,76	10.609,06
	Totalização da Propriedade em R\$		3,30			10.565,76	10.609,06
ELTV-295	EDVANTES JOSÉ FARIAS	0,0180	1,80	ELTV-2951	EDVANTES JOSÉ FARIAS	4.760,35	4.762,15
	Totalização da Propriedade em R\$		1,80			4.760,35	4.762,15
ELTV-296	JOSÉ SILVESTRE DOS SANTOS	0,0340	3,40	ELTV-2961	JOSÉ SILVESTRE DOS SANTOS	11.472,04	11.475,44
	Totalização da Propriedade em R\$		3,40			11.472,04	11.475,44
ELTV-297	CÍCERA MARIA DA CONCEIÇÃO	0,0480	4,80	ELTV-2971	CÍCERA MARIA DA CONCEIÇÃO	22.785,77	22.790,57
	Totalização da Propriedade em R\$		4,80			22.785,77	22.790,57
ELTV-298	QUITÉRIA FERREIRA DA SILVA	0,0130	1,30	ELTV-2981	QUITÉRIA FERREIRA DA SILVA	5.635,61	5.636,91
	Totalização da Propriedade em R\$		1,30			5.635,61	5.636,91
ELTV-29811	QUITÉRIA FERREIRA DA SILVA	0,0170	1,70			0,00	1,70
	Totalização da Propriedade em R\$		1,70				
ELTV-299	MARIA SANDRA FERREIRA DA SILVA	0,0130	1,30			0,00	1,30
	Totalização da Propriedade em R\$		1,30				
ELTV-300	JOSÉ JAILSON RODRIGUES DE AQUINO	0,0130	1,30	ELTV-3001	JOSÉ JAILSON RODRIGUES DE AQUINO	4.924,80	4.926,10
	Totalização da Propriedade em R\$		1,30			4.924,80	4.926,10
ELTV-301	MANOEL ERUNDES DOS SANTOS	0,0500	5,00			0,00	5,00
	Totalização da Propriedade em R\$		5,00				
ELTV-30111	MANOEL ERUNDES DOS SANTOS	0,0240	2,40			0,00	2,40
	Totalização da Propriedade em R\$		2,40				
ELTV-302	ANTÔNIO VITORIANO DA SILVA	0,1620	16,20	ELTV-3021	ANTÔNIO VITORIANO DA SILVA	1.113,35	1.131,55
	Totalização da Propriedade em R\$		16,20			1.113,35	1.131,55
ELTV-302-1	RODOVIA FEDERAL - BR 232	1,2200	122,00			0,00	122,00
	Totalização da Propriedade em R\$		122,00				
ELTV-303	MANOEL ERUNDES DOS SANTOS	4,0350	403,50	ELTV-3031	MANOEL ERUNDES DOS SANTOS	36.848,62	37.052,12
	Totalização da Propriedade em R\$		403,50			36.848,62	37.052,12
ELTV-304	EVANIR ALVES DE AQUINO	0,0160	1,60	ELTV-3041	EVANIR ALVES DE AQUINO	6.797,82	6.799,62
	Totalização da Propriedade em R\$		1,60			6.797,82	6.799,62
ELTV-305	GILVAN DA COSTA AMORIM	0,0090	0,90			0,00	0,90
	Totalização da Propriedade em R\$		0,90				
ELTV-306	JOSÉ PEREIRA ROSA	0,0160	1,60	ELTV-3061	JOSÉ PEREIRA ROSA	5.994,55	5.996,15
	Totalização da Propriedade em R\$		1,60			5.994,55	5.996,15
ELTV-307	JUAREZ FLORÊNCIO NUNES	3,9020	390,20	ELTV-3071	JUAREZ FLORÊNCIO NUNES	3.768,84	4.150,04
	Totalização da Propriedade em R\$		390,20			3.768,84	4.150,04
ELTV-307-1	ESPÓLIO DE AURÉLIO DE MELO VIANA	2,3050	230,50	ELTV-307-11	ESPÓLIO DE AURÉLIO DE MELO VIANA	7.224,40	7.454,90
	Totalização da Propriedade em R\$		230,50			7.224,40	7.454,90







MINISTÉRIO DA INTEGRAÇÃO NACIONAL  
PROJETO DE INTEGRAÇÃO DO RIO SÃO FRANCISCO COM  
BACIAS HIDROGRÁFICAS DO NORDESTE SETENTRIONAL

SPROTACODIG/2012  
FLS 129  
FLS

LOCALIZAÇÃO: EIXO LESTE TRECHO V (FAIXA DE CANAL)

FOLHA  
13/32

Código	Proprietário	Área da Terra (ha)	Valor da Terra (R\$)	Código	Benefeitor	Valor das Benefeitorias (R\$)	Valor Total (R\$)
ELTV-308	JOÃO BOSCO DE VASCONCELOS LEITE	7,9568	795,68	ELTV-3081	JOÃO BOSCO DE VASCONCELOS LEITE	2.626,87	3.422,57
	Totalização da Propriedade em R\$		795,68			2.626,87	3.422,57
ELTV-309	ESPOLIO MIGUEL FERREIRA DA SILVA	1,8788	187,88	ELTV-3091	ESPOLIO MIGUEL FERREIRA DA SILVA	9.471,38	9.659,16
	Totalização da Propriedade em R\$		187,88			9.471,38	9.659,16
ELTV-310	RAMIRO BARROS DE LIMA	1,5040	150,40			0,00	150,40
	Totalização da Propriedade em R\$		150,40				
ELTV-311	JOSEFA SALVADOR DOS SANTOS	1,8880	188,80	ELTV-3111	JOSEFA SALVADOR DOS SANTOS	5.721,58	5.910,38
	Totalização da Propriedade em R\$		188,80			5.721,58	5.910,38
ELTV-312	ESP: ADALGISA BEZERRA DE SIQUEIRA	3,8700	387,00			0,00	387,00
	Totalização da Propriedade em R\$		387,00				
ELTV-313	JOSÉ RODRIGUES LOPES	0,8350	83,50			0,00	83,50
	Totalização da Propriedade em R\$		83,50				
ELTV-314	JOÃO VICENTE BEZERRA	2,4540	245,40			0,00	245,40
	Totalização da Propriedade em R\$		245,40				
ELTV-315	MANOEL ERUNILDO DOS SANTOS	2,7870	278,70			0,00	278,70
	Totalização da Propriedade em R\$		278,70				
ELTV-316	ISOLINA BATISTA SOBRAL	1,4610	146,10	ELTV-3161	ISOLINA BATISTA SOBRAL	1.130,22	1.276,32
	Totalização da Propriedade em R\$		146,10			1.130,22	1.276,32
ELTV-317	FRANCISCO HONORATO DA SILVA	2,8810	288,10			0,00	288,10
	Totalização da Propriedade em R\$		288,10				
ELTV-318	SINVAL RODRIGUES DE ARAÚJO	0,4800	48,00			0,00	48,00
	Totalização da Propriedade em R\$		48,00				
ELTV-319	JOSÉ MÁRIO GOMES DE ALMEIDA	5,5180	551,80			0,00	551,80
	Totalização da Propriedade em R\$		551,80				
ELTV-320	ESP: PIERRE	3,8220	382,20			0,00	382,20
	Totalização da Propriedade em R\$		382,20				
ELTV-321	CORINA PINHEIRO DA SILVA	0,0700	7,00			0,00	7,00
	Totalização da Propriedade em R\$		7,00				
ELTV-3211	CORINA PINHEIRO DA SILVA	0,4400	44,00			0,00	44,00
	Totalização da Propriedade em R\$		44,00				
ELTV-322	GEORGE EUZÉBIO BEZERRA	0,3360	33,60	ELTV-3221	GEORGE EUZÉBIO BEZERRA	861,91	895,51
	Totalização da Propriedade em R\$		33,60			861,91	895,51
ELTV-323	JOÃO ILARIO DOS SANTOS	0,2160	21,60	ELTV-3231	JOÃO ILARIO DOS SANTOS	1.687,12	1.689,72
	Totalização da Propriedade em R\$		21,60			1.687,12	1.689,72
ELTV-324	ADALVA VALÉRIA DOS SANTOS	2,5340	1.663,83	ELTV-3241	ADALVA VALÉRIA DOS SANTOS	4.788,97	5.852,80
	Totalização da Propriedade em R\$		1.663,83			4.788,97	5.852,80
ELTV-325	ADERVAL MARCIANO DA SILVA	1,1150	1.242,95	ELTV-3251	ADERVAL MARCIANO DA SILVA	10.127,86	11.370,81
	Totalização da Propriedade em R\$		1.242,95			10.127,86	11.370,81
ELTV-326	LUCIENE DA SILVA PESSOA GÔES	4,5320	957,89	ELTV-3261	LUCIENE DA SILVA PESSOA GÔES	4.252,33	5.210,22
	Totalização da Propriedade em R\$		957,89			4.252,33	5.210,22
ELTV-327	ANTONIO ALVES DA ROCHA	1,7480	174,80			0,00	174,80
	Totalização da Propriedade em R\$		174,80				
ELTV-328	IVANILDO FERREIRA DA SILVA	3,0070	308,79			0,00	308,79
	Totalização da Propriedade em R\$		308,79				
ELTV-329	LOURIVAL ALVES DA SILVA	3,0830	308,30			0,00	308,30
	Totalização da Propriedade em R\$		308,30				
ELTV-330	SEBASTIÃO DIAS DE LIMA	0,4660	46,60			0,00	46,60
	Totalização da Propriedade em R\$		46,60				
ELTV-331	CECILIA LOPES DA SILVA	3,4690	346,90	ELTV-3311	CECILIA LOPES DA SILVA	868,07	1.214,97
	Totalização da Propriedade em R\$		346,90			868,07	1.214,97
ELTV-332	INACIA DANTAS NEVES	4,8800	486,00	ELTV-3321	INACIA DANTAS NEVES	1.528,75	1.936,75
	Totalização da Propriedade em R\$		486,00			1.528,75	1.936,75
ELTV-334	JOÃO TENÓRIO GÔES	4,5790	3.835,78	ELTV-3341	JOÃO TENÓRIO GÔES	2.797,86	6.633,64
	Totalização da Propriedade em R\$		3.835,78			2.797,86	6.633,64
ELTV-335	JOÃO FÉLIX DE OLIVEIRA	8,7840	3.198,98			0,00	3.198,98
	Totalização da Propriedade em R\$		3.198,98				

*[Handwritten signature]*





MINISTÉRIO DA INTEGRAÇÃO NACIONAL  
PROJETO DE INTEGRAÇÃO DO RIO SÃO FRANCISCO COM  
BACIAS HIDROGRÁFICAS DO NORDESTE SETENTRIONAL

SPRINT 130  
FLS. 4

LOCALIZAÇÃO: EIXO LESTE TRECHO V (FAIXA DE CANAL)

FOLHA  
14/27

Código	Proprietário	Área da Terra (ha)	Valor da Terra (R\$)	Código	Benefeitor	Valor das Beneficências (R\$)	Valor Total (R\$)
ELTV-336	ESP.HERCULANO BEZERRA DOS SANTOS	12,0208	1.202,08	ELTV-3361	ESP.HERCULANO BEZERRA DOS SANTOS	5.834,40	7.036,48
	Totalização da Propriedade em R\$		1.202,08			5.834,40	7.036,48
ELTV-337	SEBASTIÃO PATU DA SILVA	1,2930	129,30			0,00	129,30
	Totalização da Propriedade em R\$		129,30			0,00	129,30
ELTV-338	CICERO PATU DA SILVA	1,2330	123,30			0,00	123,30
	Totalização da Propriedade em R\$		123,30			0,00	123,30
ELTV-339	MANOEL GENECI DA SILVA	1,1600	116,00			0,00	116,00
	Totalização da Propriedade em R\$		116,00			0,00	116,00
ELTV-340	GUIERIA PATU DA SILVA	1,1600	116,00			0,00	116,00
	Totalização da Propriedade em R\$		116,00			0,00	116,00
ELTV-341	NAIR PATU DA SILVA	1,1770	117,70			0,00	117,70
	Totalização da Propriedade em R\$		117,70			0,00	117,70
ELTV-342	MARIA DE FATIMA PATU DA SILVA	1,1370	113,70			0,00	113,70
	Totalização da Propriedade em R\$		113,70			0,00	113,70
ELTV-343	GREGÓRIO JOSÉ DA SILVA	2,7170	271,70			0,00	271,70
	Totalização da Propriedade em R\$		271,70			0,00	271,70
ELTV-344	LUÍZ FRANCISCO DA SILVA	5,0500	505,00			0,00	505,00
	Totalização da Propriedade em R\$		505,00			0,00	505,00
ELTV-345	SINFRÔNIO FRANCISCO DA SILVA	3,6690	366,90			0,00	366,90
	Totalização da Propriedade em R\$		366,90			0,00	366,90
ELTV-346	MARTA LINS ALBUQUERQUE RIBEIRO	0,6840	68,40			0,00	68,40
	Totalização da Propriedade em R\$		68,40			0,00	68,40
ELTV-346/1	MARTA LINS ALBUQUERQUE RIBEIRO	0,5380	53,80			0,00	53,80
	Totalização da Propriedade em R\$		53,80			0,00	53,80
ELTV-347	JOSÉ SINFRÔNIO IRMÃO	1,4370	143,70			0,00	143,70
	Totalização da Propriedade em R\$		143,70			0,00	143,70
ELTV-348	EDVALDO PINHEIRO DOS SANTOS	23,2570	3.128,08	ELTV-3481	EDVALDO PINHEIRO DOS SANTOS	1.879,54	4.297,54
	Totalização da Propriedade em R\$		3.128,08			1.879,54	4.297,54
ELTV-349	MANUEL VALDENE BÁSILIO DA SILVA	41,3030	7.457,44	ELTV-3491	MANUEL VALDENE BÁSILIO DA SILVA	15.594,60	23.052,04
	Totalização da Propriedade em R\$		7.457,44			15.594,60	23.052,04
ELTV-349-1	LENILDO JOSÉ VERAS	1,5590	155,90	ELTV-349-11	LENILDO JOSÉ VERAS	17.652,70	17.808,60
	Totalização da Propriedade em R\$		155,90			17.652,70	17.808,60
ELTV-349-2	ESPÓLIO DE ELOI BÁSILIO SILVA	2,3230	232,38	ELTV-349-21	ESPÓLIO DE ELOI BÁSILIO SILVA	9.375,86	9.608,16
	Totalização da Propriedade em R\$		232,38			9.375,86	9.608,16
ELTV-350	COOP. DE HORT. DO VALE DO MOXOTO	13,9270	4.852,87	ELTV-3501	COOP. DE HORT. DO VALE DO MOXOTO	9.934,88	14.787,75
	Totalização da Propriedade em R\$		4.852,87			9.934,88	14.787,75
ELTV-351	ESP. DE ANTÔNIO UMBURANA DE ALMEIDA	16,2190	1.621,99	ELTV-3511	ESP. DE ANTÔNIO UMBURANA DE ALMEIDA	16.141,47	11.763,37
	Totalização da Propriedade em R\$		1.621,99			16.141,47	11.763,37
ELTV-352	IVAN BENTO DA SILVA	5,0190	501,90	ELTV-3521	IVAN BENTO DA SILVA	756,15	1.258,05
	Totalização da Propriedade em R\$		501,90			756,15	1.258,05
ELTV-353	ENGRACIO JOSÉ DA SILVA	5,0730	507,30	ELTV-3531	ENGRACIO JOSÉ DA SILVA	1.489,05	1.996,35
	Totalização da Propriedade em R\$		507,30			1.489,05	1.996,35
ELTV-354	EDIZO JOSÉ DA SILVA	10,8470	1.084,70	ELTV-3541	EDIZO JOSÉ DA SILVA	2.839,63	3.915,33
	Totalização da Propriedade em R\$		1.084,70			2.839,63	3.915,33
ELTV-355	ESPÓLIO: ANTONIO BENTO DA SILVA	2,6700	267,00	ELTV-3551	ESPÓLIO: ANTONIO BENTO DA SILVA	1.068,40	1.335,40
	Totalização da Propriedade em R\$		267,00			1.068,40	1.335,40
ELTV-356	EUTÍMIO LARANJEIRA	5,7590	575,90	ELTV-3561	EUTÍMIO LARANJEIRA	945,00	1.520,90
	Totalização da Propriedade em R\$		575,90			945,00	1.520,90
ELTV-357	TEREZINHA BATISTA DE MELO SILVA	5,2290	522,90	ELTV-3571	TEREZINHA BATISTA DE MELO SILVA	216,00	738,90
	Totalização da Propriedade em R\$		522,90			216,00	738,90
ELTV-358	JOSÉ MARIA C. DE OLIVEIRA	6,9480	694,80	ELTV-3581	JOSÉ MARIA C. DE OLIVEIRA	1.371,88	1.977,88
	Totalização da Propriedade em R\$		694,80			1.371,88	1.977,88
ELTV-359	MANOEL ALVES FEITOSA	1,7480	986,93	ELTV-3591	MANOEL ALVES FEITOSA	396,00	1.382,93
	Totalização da Propriedade em R\$		986,93			396,00	1.382,93
ELTV-360	ANTONIO BARBOSA DE LIMA	12,0140	5.852,64	ELTV-3601	ANTONIO BARBOSA DE LIMA	1.611,72	7.464,36
	Totalização da Propriedade em R\$		5.852,64			1.611,72	7.464,36







MINISTÉRIO DA INTEGRAÇÃO NACIONAL  
PROJETO DE INTEGRAÇÃO DO RIO SÃO FRANCISCO COM  
BACIAS HIDROGRÁFICAS DO NORDESTE SETENTRIONAL



LOCALIZAÇÃO: EIXO LESTE TRECHO V (FAIXA DE CANAL)

FOLHA  
15/22

Código	Proprietário	Área da Terra (ha)	Valor da Terra (R\$)	Código	Benefeitor	Valor das Beneficências (R\$)	Valor Total (R\$)
ELTV-361	JOSÉ BRASIL DA SILVA	2,8836	358,75	ELTV-3611	JOSÉ BRASE DA SILVA	1.248,82	1.607,57
	Totalização da Propriedade em R\$		358,75			1.248,82	1.607,57
ELTV-362	CLARINA MARIA DA SILVA	5,2586	1.272,48	ELTV-3621	CLARINA MARIA DA SILVA	10.397,72	11.670,20
	Totalização da Propriedade em R\$		1.272,48			10.397,72	11.670,20
ELTV-363	ANTÔNIO DANTAS DE OLIVEIRA	7,9816	3.992,88	ELTV-3631	ANTÔNIO DANTAS DE OLIVEIRA	10.495,44	14.488,30
	Totalização da Propriedade em R\$		3.992,88			10.495,44	14.488,30
ELTV-364	ANTÔNIO NARCISO DA SILVA	6,1170	2.928,88	ELTV-3641	ANTÔNIO NARCISO DA SILVA	1.215,96	4.144,24
	Totalização da Propriedade em R\$		2.928,88			1.215,96	4.144,24
ELTV-365	AERÓDROMO SERTÂNIA	1,9440	1.165,72	ELTV-3651	AERÓDROMO SERTÂNIA	33.046,18	34.211,90
	Totalização da Propriedade em R\$		1.165,72			33.046,18	34.211,90
ELTV-366	ALCIDES ALVES DA SILVA	0,7318	73,10	ELTV-3661	ALCIDES ALVES DA SILVA	885,72	958,82
	Totalização da Propriedade em R\$		73,10			885,72	958,82
ELTV-367	JOSÉ GENESON PINHEIRO DA SILVA	2,5058	1.498,13	ELTV-3671	JOSÉ GENESON PINHEIRO DA SILVA	1.001,90	2.499,13
	Totalização da Propriedade em R\$		1.498,13			1.001,90	2.499,13
ELTV-368	JOSÉ GILDO HONÓRIO BEZERRA	2,0060	208,60	ELTV-3681	JOSÉ GILDO HONÓRIO BEZERRA	602,88	811,48
	Totalização da Propriedade em R\$		208,60			602,88	811,48
ELTV-369	FRANCISCO MARQUES DE MIRANDA	2,8328	283,20	ELTV-3691	FRANCISCO MARQUES DE MIRANDA	2.888,48	3.169,68
	Totalização da Propriedade em R\$		283,20			2.888,48	3.169,68
ELTV-370	PAULO HONÓRIO BEZERRA	13,2148	3.329,49	ELTV-3701	PAULO HONÓRIO BEZERRA	5.163,24	8.492,73
	Totalização da Propriedade em R\$		3.329,49			5.163,24	8.492,73
ELTV-370/1	PAULO HONÓRIO BEZERRA	11,3060	1.130,60			0,00	1.130,60
	Totalização da Propriedade em R\$		1.130,60				
ELTV-372	ESPÓLIO: ANTÔNIO ALVES BEZERRA	5,1670	516,70	ELTV-3721	ESPÓLIO: ANTÔNIO ALVES BEZERRA	609,86	1.196,56
	Totalização da Propriedade em R\$		516,70			609,86	1.196,56
ELTV-373	ADILSON LEANDRO DE MORAIS	0,9630	96,30	ELTV-3731	ADILSON LEANDRO DE MORAIS	1.182,42	1.238,72
	Totalização da Propriedade em R\$		96,30			1.182,42	1.238,72
ELTV-374	ESPÓLIO: AUGUSTO FERREIRA DE BRITO	0,6040	60,40	ELTV-3741	ESPÓLIO: AUGUSTO FERREIRA DE BRITO	406,64	476,04
	Totalização da Propriedade em R\$		60,40			406,64	476,04
ELTV-375	CFR	0,7630	76,30			0,00	76,30
	Totalização da Propriedade em R\$		76,30				
ELTV-376	JOSÉ VITORINO DA SILVA	2,2870	228,70	ELTV-3761	JOSÉ VITORINO DA SILVA	675,74	904,44
	Totalização da Propriedade em R\$		228,70			675,74	904,44
ELTV-377	SEBASTIÃO FRANCISCO DA SILVA	2,7650	276,50	ELTV-3771	SEBASTIÃO FRANCISCO DA SILVA	3.922,20	4.198,70
	Totalização da Propriedade em R\$		276,50			3.922,20	4.198,70
ELTV-378	TEREZINHA MARIA DE JESUS SILVA	3,8600	386,00	ELTV-3781	TEREZINHA MARIA DE JESUS SILVA	4.376,24	4.962,24
	Totalização da Propriedade em R\$		386,00			4.376,24	4.962,24
ELTV-379	EDUARDO VITORINO FILHO	5,3630	536,30	ELTV-3791	EDUARDO VITORINO FILHO	4.865,41	5.201,71
	Totalização da Propriedade em R\$		536,30			4.865,41	5.201,71
ELTV-380	JOÃO DODÔ DA SILVA	63,9220	8.121,68	ELTV-3801	JOÃO DODÔ DA SILVA	48.492,89	56.614,29
	Totalização da Propriedade em R\$		8.121,68			48.492,89	56.614,29
ELTV-381	MANOEL FRANCISCO DA SILVA	8,0520	988,88	ELTV-3811	MANOEL FRANCISCO DA SILVA	2.166,00	3.974,08
	Totalização da Propriedade em R\$		988,88			2.166,00	3.974,08
ELTV-382	FRANCISCO JOSÉ DA SILVA	1,3730	137,30	ELTV-3821	FRANCISCO JOSÉ DA SILVA	5.039,64	5.176,94
	Totalização da Propriedade em R\$		137,30			5.039,64	5.176,94
ELTV-383	EDUARDO VITORIANO FILHO	2,1950	219,50	ELTV-3831	EDUARDO VITORIANO FILHO	20.185,28	29.404,78
	Totalização da Propriedade em R\$		219,50			20.185,28	29.404,78
ELTV-384	JOSÉ VITORINO DA SILVA	1,6820	168,20	ELTV-3841	JOSÉ VITORINO DA SILVA	11.314,60	11.482,80
	Totalização da Propriedade em R\$		168,20			11.314,60	11.482,80
ELTV-385	SEBASTIÃO BEZERRA LEITE	1,5150	174,98			0,00	174,98
	Totalização da Propriedade em R\$		174,98				
ELTV-386	ESPÓLIO: MARIA FRANCISCA DE LOURDES	1,2140	366,23	ELTV-3861	ESPÓLIO: MARIA FRANCISCA DE LOURDES	1.735,63	2.101,86
	Totalização da Propriedade em R\$		366,23			1.735,63	2.101,86
ELTV-387	ESPÓLIO: JOSÉ SEVERO DA SILVA	7,8170	3.487,74	ELTV-3871	ESPÓLIO: JOSÉ SEVERO DA SILVA	26.326,89	29.824,63
	Totalização da Propriedade em R\$		3.487,74			26.326,89	29.824,63
ELTV-388	SEBASTIÃO BEZERRA LEITE	0,4860	286,93	ELTV-3881	SEBASTIÃO BEZERRA LEITE	838,83	1.117,76
	Totalização da Propriedade em R\$		286,93			838,83	1.117,76







MINISTÉRIO DA INTEGRAÇÃO NACIONAL  
PROJETO DE INTEGRAÇÃO DO RIO SÃO FRANCISCO COM  
BACIAS HIDROGRÁFICAS DO NORDESTE SETENTRIONAL

LOCALIZAÇÃO: EIXO LESTE TRECHO V (FAIXA DE CANAL)

FOLHA  
1022

Código	Proprietário	Área da Terra (ha)	Valor da Terra (R\$)	Código	Benfeitor	Valor das Benfeitorias (R\$)	Valor Total (R\$)
ELTV-389	ESPÓLIO: MARIA FRANCISCA DE LOURDES	9,3690	936,90				
	Totalização da Propriedade em R\$		936,90			0,00	936,90
ELTV-390	ESPÓLIO: JOSÉ BEZERRA NETO	10,9450	1.745,24	ELTV-3901	ESPÓLIO: JOSÉ BEZERRA NETO	12.667,78	14.433,02
	Totalização da Propriedade em R\$		1.745,24			12.667,78	14.433,02
ELTV-3901	ESPÓLIO: JOSÉ BEZERRA NETO	0,6570	85,70	ELTV-3901	ESPÓLIO: JOSÉ BEZERRA NETO	667,81	773,51
	Totalização da Propriedade em R\$		85,70			667,81	773,51
ELTV-391	ANTÔNIO FERNANDES VIEIRA	21,9900	27.488,72	ELTV-3911	ANTÔNIO FERNANDES VIEIRA	22.938,94	50.428,56
	Totalização da Propriedade em R\$		27.488,72			22.938,94	50.428,56
ELTV-393	SINÉSIO ALVES CORDEIRO	34,7150	5.414,84	ELTV-3931	SINÉSIO ALVES CORDEIRO	13.277,52	18.692,36
	Totalização da Propriedade em R\$		5.414,84			13.277,52	18.692,36
ELTV-394	VALDECI JORGE DE SIQUEIRA	2,7770	277,70	ELTV-3941	VALDECI JORGE DE SIQUEIRA	753,58	1.031,20
	Totalização da Propriedade em R\$		277,70			753,58	1.031,20
ELTV-395	ZACARIAS SOARES DAS NEVES	2,5230	252,30	ELTV-3951	ZACARIAS SOARES DAS NEVES	1.265,58	1.517,88
	Totalização da Propriedade em R\$		252,30			1.265,58	1.517,88
ELTV-396	MANOEL JORGE DE SIQUEIRA	8,4140	841,40	ELTV-3961	MANOEL JORGE DE SIQUEIRA	681,08	1.522,40
	Totalização da Propriedade em R\$		841,40			681,08	1.522,40
ELTV-397	JOSÉ DE ASSIS DA SILVA	7,6760	767,60	ELTV-3971	JOSÉ DE ASSIS DA SILVA	454,00	1.221,60
	Totalização da Propriedade em R\$		767,60			454,00	1.221,60
ELTV-398	MARIA GUMARÃES DA SILVA	2,2320	223,20	ELTV-3981	MARIA GUMARÃES DA SILVA	227,00	450,20
	Totalização da Propriedade em R\$		223,20			227,00	450,20
ELTV-399	MARCOS VALÉRIO GALINA VAZ	9,4360	943,60	ELTV-3991	MARCOS VALÉRIO GALINA VAZ	5.736,45	6.680,05
	Totalização da Propriedade em R\$		943,60			5.736,45	6.680,05
ELTV-400	ESPÓLIO: SEBASTIÃO FERREIRA GOMES	6,4350	643,50	ELTV-4001	ESPÓLIO: SEBASTIÃO FERREIRA GOMES	918,28	1.561,78
	Totalização da Propriedade em R\$		643,50			918,28	1.561,78
ELTV-401	ESPÓLIO: ROGACIANO JOSÉ DE MORAIS	2,7410	1.827,87				
	Totalização da Propriedade em R\$		1.827,87			0,00	1.827,87
ELTV-402	LUIZ ABEL ALBUQUERQUE ARRUDA	6,4820	3.271,87	ELTV-4021	LUIZ ABEL ALBUQUERQUE ARRUDA	2.810,60	6.082,47
	Totalização da Propriedade em R\$		3.271,87			2.810,60	6.082,47
ELTV-403	HENRIQUE CASTRICIANO DE SOUZA SOBRINHO	2,1770	2.177,81				
	Totalização da Propriedade em R\$		2.177,81			0,00	2.177,81
ELTV-404	SUELI CORDEIRO DOS SANTOS	2,5350	1.278,18	ELTV-4041	SUELI CORDEIRO DOS SANTOS	3.297,43	4.567,53
	Totalização da Propriedade em R\$		1.278,18			3.297,43	4.567,53
ELTV-405	INALDO CORDEIRO GALVÃO	2,5300	497,83				
	Totalização da Propriedade em R\$		497,83			0,00	497,83
ELTV-406	HENRIQUE CASTRICIANO DE SOUZA SOBRINHO	2,5350	253,50	ELTV-4061	HENRIQUE CASTRICIANO DE SOUZA SOBRINHO	16.447,87	18.701,37
	Totalização da Propriedade em R\$		253,50			16.447,87	18.701,37
ELTV-407	GILBERTO GALVÃO CINTRA	2,5340	253,40	ELTV-4071	GILBERTO GALVÃO CINTRA	521,78	775,10
	Totalização da Propriedade em R\$		253,40			521,78	775,10
ELTV-408	SELMA MARIA CORDEIRO GALVÃO	2,5300	253,00	ELTV-4081	SELMA MARIA CORDEIRO GALVÃO	4.775,33	5.028,33
	Totalização da Propriedade em R\$		253,00			4.775,33	5.028,33
ELTV-409	CÉLIA MARIA GALVÃO DE SOUZA	2,5300	253,00				
	Totalização da Propriedade em R\$		253,00			0,00	253,00
ELTV-410	ESPÓLIO DE ALAIDE CORDEIRO DE AZEVEDO	2,5300	253,00				
	Totalização da Propriedade em R\$		253,00			0,00	253,00
ELTV-411	LINDALVA CORDEIRO DE AZEVEDO	2,5400	254,00				
	Totalização da Propriedade em R\$		254,00			0,00	254,00
ELTV-412	JOSÉ LACY CORDEIRO PEDROSA	0,3190	31,98				
	Totalização da Propriedade em R\$		31,98			0,00	31,98
ELTV-412-1	MARIA DE LOURDES DO NASCIMENTO	0,3190	31,98				
	Totalização da Propriedade em R\$		31,98			0,00	31,98
ELTV-412-2	LUCIANO CORDEIRO PEDROSA	0,3190	31,98				
	Totalização da Propriedade em R\$		31,98			0,00	31,98
ELTV-412-3	LOURIVALDO CORDEIRO PEDROSA	0,3190	31,98				
	Totalização da Propriedade em R\$		31,98			0,00	31,98
ELTV-412-4	AURORA LÚCIA CORDEIRO PEDROSA	0,3200	32,00				
	Totalização da Propriedade em R\$		32,00			0,00	32,00





MINISTÉRIO DA INTEGRAÇÃO NACIONAL  
PROJETO DE INTEGRAÇÃO DO RIO SÃO FRANCISCO COM  
BACIAS HIDROGRÁFICAS DO NORDESTE SETENTRIONAL

SPN/IN/GE/UGISEMI  
R.S. 133  
CP

LOCALIZAÇÃO: EIXO LESTE TRECHO V (FAIXA DE CANAL)

FOLHA  
17/22

Código	Proprietário	Área da Terra (ha)	Valor da Terra (R\$)	Código	Benefeitor	Valor das Benefeitorias (R\$)	Valor Total (R\$)
ELTV-412-5	LAURINALDO CORDEIRO PEDROSA	0,3200	32,00				
	Totalização da Propriedade em R\$		32,00			0,00	32,00
ELTV-412-6	LUIZ CORDEIRO PEDROSA	0,3200	32,00				
	Totalização da Propriedade em R\$		32,00			0,00	32,00
ELTV-412-7	MARIA DO SOCORRO CORDEIRO PEDROSA	0,3200	32,00				
	Totalização da Propriedade em R\$		32,00			0,00	32,00
ELTV-413	IVA CORDEIRO DA SILVA	2,5400	254,00				
	Totalização da Propriedade em R\$		254,00			0,00	254,00
ELTV-414	ANA XAVIER DE MORAIS	0,4740	47,40				
	Totalização da Propriedade em R\$		47,40			0,00	47,40
ELTV-415	ESPÓLIO DE VALDECI LEANDRO DE MORAIS	0,4870	67,90	ELTV-415-1	ESPÓLIO DE VALDECI LEANDRO DE MORAIS	3.203,17	3.271,07
	Totalização da Propriedade em R\$		67,90			3.203,17	3.271,07
ELTV-416	ESPÓLIO DE JURANDIR JOSÉ DOS SANTOS	0,4800	103,86				
	Totalização da Propriedade em R\$		103,86			0,00	103,86
ELTV-417	ESPÓLIO DE MANOEL FORTUNATO DOS SANTOS	0,4800	103,86				
	Totalização da Propriedade em R\$		103,86			0,00	103,86
ELTV-418	ESPÓLIO DE JOSÉ DAMIÃO DOS SANTOS	0,4870	110,42	ELTV-418-1	ESPÓLIO DE JOSÉ DAMIÃO DOS SANTOS	16.020,82	16.131,24
	Totalização da Propriedade em R\$		110,42			16.020,82	16.131,24
ELTV-419	TEREZINHA LEONOR DOS SANTOS	0,4800	103,86				
	Totalização da Propriedade em R\$		103,86			0,00	103,86
ELTV-420	TEREZINHA LEONOR DOS SANTOS	0,4880	106,40	ELTV-420-1	TEREZINHA LEONOR DOS SANTOS	8.267,74	8.374,14
	Totalização da Propriedade em R\$		106,40			8.267,74	8.374,14
ELTV-421	LÍDIO	0,5040	116,23				
	Totalização da Propriedade em R\$		116,23			0,00	116,23
ELTV-422	ESPÓLIO DE ALFREDO MUNIZ DE SIQUEIRA	5,6710	2.166,21	ELTV-422-1	ESPÓLIO DE ALFREDO MUNIZ DE SIQUEIRA	32.864,25	35.030,46
	Totalização da Propriedade em R\$		2.166,21			32.864,25	35.030,46
ELTV-423	JOSÉ ANTÔNIO DOS SANTOS	2,3890	1.249,66	ELTV-423-1	JOSÉ ANTÔNIO DOS SANTOS	2.751,75	4.001,41
	Totalização da Propriedade em R\$		1.249,66			2.751,75	4.001,41
ELTV-424	ERASMO JOSÉ DO NASCIMENTO	4,9970	3.603,29	ELTV-424-1	ERASMO JOSÉ DO NASCIMENTO	65.237,75	68.841,04
	Totalização da Propriedade em R\$		3.603,29			65.237,75	68.841,04
ELTV-425	LÍDIO PEDROSA DO NASCIMENTO	1,1840	1.280,25	ELTV-425-1	LÍDIO PEDROSA DO NASCIMENTO	3.865,99	4.294,24
	Totalização da Propriedade em R\$		1.280,25			3.865,99	4.294,24
ELTV-426	AVANY DA SILVA SANTOS	0,1470	168,67	ELTV-426-1	AVANY DA SILVA SANTOS	26.789,37	26.958,04
	Totalização da Propriedade em R\$		168,67			26.789,37	26.958,04
ELTV-427	ANTÔNIO CHALEGA DA SILVA	0,1450	165,36				
	Totalização da Propriedade em R\$		165,36			0,00	165,36
ELTV-428	EDITE CHALEGA DA SILVA LIMA	0,1450	161,25				
	Totalização da Propriedade em R\$		161,25			0,00	161,25
ELTV-429	ESPEDITO CHALEGA DA SILVA	0,1450	158,59				
	Totalização da Propriedade em R\$		158,59			0,00	158,59
ELTV-430	HELENA CHALEGA DA SILVA ARAÚJO	0,1450	154,39				
	Totalização da Propriedade em R\$		154,39			0,00	154,39
ELTV-431	EDSON VITAL DA SILVA	0,1450	159,27				
	Totalização da Propriedade em R\$		159,27			0,00	159,27
ELTV-432	EDILENE CHALEGA DA SILVA	0,1450	146,16				
	Totalização da Propriedade em R\$		146,16			0,00	146,16
ELTV-433	EDENICE VITAL DA SILVA	0,1318	129,67				
	Totalização da Propriedade em R\$		129,67			0,00	129,67
ELTV-434	IRANILDA VITAL MARINHO	0,0948	4.674,49				
	Totalização da Propriedade em R\$		4.674,49			0,00	4.674,49
ELTV-435	HELENO XAVIER DE ARAÚJO	0,9118	801,51	ELTV-435-1	HELENO XAVIER DE ARAÚJO	18.454,68	19.256,19
	Totalização da Propriedade em R\$		801,51			18.454,68	19.256,19
ELTV-436	ZULMIRA JÓIA MARINHO	2,5030	2.362,33	ELTV-436-1	ZULMIRA JÓIA MARINHO	2.588,66	4.850,99
	Totalização da Propriedade em R\$		2.362,33			2.588,66	4.850,99
ELTV-437	INÁCIO VITAL DA SILVA	1,1630	633,34	ELTV-437-1	INÁCIO VITAL DA SILVA	20.197,97	20.831,31
	Totalização da Propriedade em R\$		633,34			20.197,97	20.831,31







MINISTÉRIO DA INTEGRAÇÃO NACIONAL  
PROJETO DE INTEGRAÇÃO DO RIO SÃO FRANCISCO COM  
BACIAS HIDROGRÁFICAS DO NORDESTE SETENTRIONAL

SPRINT 134  
R.S. 134  
up

LOCALIZAÇÃO: EIXO LESTE TRECHO V (FAIXA DE CANAL)

FOLHA  
18/22

Código	Proprietário	Área da Terra (ha)	Valor da Terra (R\$)	Código	Benefeitor	Valor das Benefeitorias (R\$)	Valor Total (R\$)
ELTV-438	JOSÉ VITAL NETO	0,8150	1.177,29	ELTV-4381	JOSÉ VITAL NETO	2.381,33	3.558,62
	Totalização da Propriedade em R\$		1.177,29			2.381,33	3.558,62
ELTV-439	JOSÉ SILVO BRAZ	2,6850	3.378,95	ELTV-4391	JOSÉ SILVO BRAZ	43.798,65	47.177,60
	Totalização da Propriedade em R\$		3.378,95			43.798,65	47.177,60
ELTV-440	ADEMAR JÓIA DA SILVA	1,0920	1.474,39	ELTV-4401	ADEMAR JÓIA DA SILVA	1.731,90	3.206,29
	Totalização da Propriedade em R\$		1.474,39			1.731,90	3.206,29
ELTV-441	JULIETA FERREIRA DA SILVA	1,6330	2.462,88	ELTV-4411	JULIETA FERREIRA DA SILVA	8.555,21	10.958,09
	Totalização da Propriedade em R\$		2.462,88			8.555,21	10.958,09
ELTV-442	ISMAEL FERREIRA DA SILVA	0,5930	857,86	ELTV-4421	ISMAEL FERREIRA DA SILVA	4.938,93	5.796,79
	Totalização da Propriedade em R\$		857,86			4.938,93	5.796,79
ELTV-443	ISMAEL FERREIRA DA SILVA	0,1340	187,17	ELTV-4431	ISMAEL FERREIRA DA SILVA	488,12	695,29
	Totalização da Propriedade em R\$		187,17			488,12	695,29
ELTV-444	JOSÉ WILSON ARAÚJO SILVA	0,3990	587,11			0,00	587,11
	Totalização da Propriedade em R\$		587,11				
ELTV-445	JOSÉ LAURENTINO VIEIRA	1,2590	1.852,56	ELTV-4451	JOSÉ LAURENTINO VIEIRA	19.102,36	20.954,92
	Totalização da Propriedade em R\$		1.852,56			19.102,36	20.954,92
ELTV-446	JOÃO ARRUDA DE QUEIROZ	3,5310	5.195,99	ELTV-4461	JOÃO ARRUDA DE QUEIROZ	35.580,83	40.696,52
	Totalização da Propriedade em R\$		5.195,99			35.580,83	40.696,52
ELTV-447	ENOQUE TREZENA DA SILVA	1,1430	1.673,94	ELTV-4471	ENOQUE TREZENA DA SILVA	966,08	2.639,84
	Totalização da Propriedade em R\$		1.673,94			966,08	2.639,84
ELTV-448	MARIA HILDA DE LIMA	0,3820	493,26	ELTV-4481	MARIA HILDA DE LIMA	9.567,58	10.060,84
	Totalização da Propriedade em R\$		493,26			9.567,58	10.060,84
ELTV-449	RENILSON FERREIRA DE LIMA	0,3200	413,26	ELTV-4491	RENILSON FERREIRA DE LIMA	5.382,85	5.796,11
	Totalização da Propriedade em R\$		413,26			5.382,85	5.796,11
ELTV-450	QUITÉRIA VITAL DA SILVA	3,1570	3.483,75	ELTV-4501	QUITÉRIA VITAL DA SILVA	1.952,93	5.436,68
	Totalização da Propriedade em R\$		3.483,75			1.952,93	5.436,68
ELTV-451	CARLINDO FERREIRA DE OLIVEIRA	2,8690	2.979,76	ELTV-4511	CARLINDO FERREIRA DE OLIVEIRA	15.441,63	18.421,39
	Totalização da Propriedade em R\$		2.979,76			15.441,63	18.421,39
ELTV-452	MARIA DO CARMO ARAÚJO SILVA	0,3250	851,65	ELTV-4521	MARIA DO CARMO ARAÚJO SILVA	82,45	934,30
	Totalização da Propriedade em R\$		851,65			82,45	934,30
ELTV-453	LUIS TREZENA DA SILVA	1,0430	861,60	ELTV-4531	LUIS TREZENA DA SILVA	1.850,81	1.911,70
	Totalização da Propriedade em R\$		861,60			1.850,81	1.911,70
ELTV-454	ANÍSIO TREZENA DA SILVA	1,3880	954,97	ELTV-4541	ANÍSIO TREZENA DA SILVA	6.873,41	7.828,38
	Totalização da Propriedade em R\$		954,97			6.873,41	7.828,38
ELTV-455	EDMILSON LEANDRO DA SILVA	2,1530	1.356,43	ELTV-4551	EDMILSON LEANDRO DA SILVA	24.653,67	26.019,10
	Totalização da Propriedade em R\$		1.356,43			24.653,67	26.019,10
ELTV-456	ESPÓLIO: ANTÔNIO PEREIRA LEAL	1,7990	1.775,34	ELTV-4561	ESPÓLIO: ANTÔNIO PEREIRA LEAL	1.105,95	2.880,39
	Totalização da Propriedade em R\$		1.775,34			1.105,95	2.880,39
ELTV-457	ERONDES TIMÓTEO DA SILVA	0,8400	507,30	ELTV-4571	ERONDES TIMÓTEO DA SILVA	839,21	1.366,51
	Totalização da Propriedade em R\$		507,30			839,21	1.366,51
ELTV-458	ALUZIA CECILIA SAMPAIO	2,8700	1.721,00	ELTV-4581	ALUZIA CECILIA SAMPAIO	2.970,27	4.691,27
	Totalização da Propriedade em R\$		1.721,00			2.970,27	4.691,27
ELTV-459	ESPÓLIO: MARIA PEREIRA LEAL	2,3880	1.128,18	ELTV-4591	ESPÓLIO: MARIA PEREIRA LEAL	3.115,72	4.243,90
	Totalização da Propriedade em R\$		1.128,18			3.115,72	4.243,90
ELTV-460	JOSÉ ADILSON DA SILVA	2,5520	868,95	ELTV-4601	JOSÉ ADILSON DA SILVA	3.261,66	3.870,81
	Totalização da Propriedade em R\$		868,95			3.261,66	3.870,81
ELTV-461	JOSÉ TIMÓTEO DA SILVA	0,2370	23,70	ELTV-4611	JOSÉ TIMÓTEO DA SILVA	115,50	139,20
	Totalização da Propriedade em R\$		23,70			115,50	139,20
ELTV-462	ARLINDO TIMÓTEO DA SILVA	0,2370	23,70	ELTV-4621	ARLINDO TIMÓTEO DA SILVA	115,50	139,20
	Totalização da Propriedade em R\$		23,70			115,50	139,20
ELTV-463	JORDILINO TIMÓTEO DA SILVA	0,2370	23,70	ELTV-4631	JORDILINO TIMÓTEO DA SILVA	115,50	139,20
	Totalização da Propriedade em R\$		23,70			115,50	139,20
ELTV-464	CARMELITA CECILIA DE JESUS	0,2370	23,70	ELTV-4641	CARMELITA CECILIA DE JESUS	115,50	139,20
	Totalização da Propriedade em R\$		23,70			115,50	139,20
ELTV-465	CONRADO TIMÓTEO DA SILVA	0,2370	23,70	ELTV-4651	CONRADO TIMÓTEO DA SILVA	115,50	139,20
	Totalização da Propriedade em R\$		23,70			115,50	139,20







MINISTÉRIO DA INTEGRAÇÃO NACIONAL  
PROJETO DE INTEGRAÇÃO DO RIO SÃO FRANCISCO COM  
BACIAS HIDROGRÁFICAS DO NORDESTE SETENTRIONAL

FLS. 135  
FOLHA  
1902

LOCALIZAÇÃO: EIXO LESTE TRECHO V (FAIXA DE CANAL)

Código	Proprietário	Área da Terra (ha)	Valor da Terra (R\$)	Código	Benefeitor	Valor das Beneficências (R\$)	Valor Total (R\$)
ELTV-466	MARIA CÉLIA DE JESUS	0,2378	23,78	ELTV-4661	MARIA CÉLIA DE JESUS	115,58	139,20
	Totalização da Propriedade em R\$		23,78			115,58	139,20
ELTV-467	GERALDO TIMÓTEO DA SILVA	0,2378	23,78	ELTV-4671	GERALDO TIMÓTEO DA SILVA	115,58	139,20
	Totalização da Propriedade em R\$		23,78			115,58	139,20
ELTV-468	DIOCLÉCIO TIMÓTEO DA SILVA	0,2378	23,78	ELTV-4681	DIOCLÉCIO TIMÓTEO DA SILVA	115,58	139,20
	Totalização da Propriedade em R\$		23,78			115,58	139,20
ELTV-469	JUAREZ TIMÓTEO DA SILVA	0,2378	23,78	ELTV-4691	JUAREZ TIMÓTEO DA SILVA	115,58	139,20
	Totalização da Propriedade em R\$		23,78			115,58	139,20
ELTV-470	LINDALVA ANA DOS SANTOS	0,2378	23,78	ELTV-4701	LINDALVA ANA DOS SANTOS	115,58	139,20
	Totalização da Propriedade em R\$		23,78			115,58	139,20
ELTV-471	ANTÔNIO TIMÓTEO DA SILVA	0,2378	23,78			0,00	23,78
	Totalização da Propriedade em R\$		23,78				
ELTV-472	FRANCISCA FEITOSA DA SILVA	1,1388	677,89	ELTV-4721	FRANCISCA FEITOSA DA SILVA	3.833,17	4.510,77
	Totalização da Propriedade em R\$		677,89			3.833,17	4.510,77
ELTV-473	AURISTELA MARIA MORATO MAGALHÃES SILVA	1,1428	1.384,45	ELTV-4731	AURISTELA MARIA MORATO MAGALHÃES SILVA	21.638,88	22.915,33
	Totalização da Propriedade em R\$		1.384,45			21.638,88	22.915,33
ELTV-474	MÁRIO GOMES DOS SANTOS	0,0320	49,17	ELTV-4741	MÁRIO GOMES DOS SANTOS	672,75	721,92
	Totalização da Propriedade em R\$		49,17			672,75	721,92
ELTV-475	ANTONIO ALEXIO FERNANDES	4,7500	2.877,38	ELTV-4751	ANTONIO ALEXIO FERNANDES	6.980,22	9.858,20
	Totalização da Propriedade em R\$		2.877,38			6.980,22	9.858,20
ELTV-476	JOSÉ INALDO SOUZA PAIVA	5,1360	3.763,18	ELTV-4761	JOSÉ INALDO SOUZA PAIVA	9.766,54	13.529,72
	Totalização da Propriedade em R\$		3.763,18			9.766,54	13.529,72
ELTV-477	IRENE BEZERRA DA SILVA	3,7950	2.811,93	ELTV-4771	IRENE BEZERRA DA SILVA	5.437,88	8.249,73
	Totalização da Propriedade em R\$		2.811,93			5.437,88	8.249,73
ELTV-478	ESP. DE ESMAEL QUARESMA DA SILVA	0,1380	77,95			0,00	77,95
	Totalização da Propriedade em R\$		77,95				
ELTV-479	ZORDACY NERI DA SILVA	0,1580	89,95	ELTV-4791	ZORDACY NERI DA SILVA	1.199,25	1.289,20
	Totalização da Propriedade em R\$		89,95			1.199,25	1.289,20
ELTV-480	ALCINDO BATISTA DE SOUSA	0,3400	293,88	ELTV-4801	ALCINDO BATISTA DE SOUSA	798,52	912,40
	Totalização da Propriedade em R\$		293,88			798,52	912,40
ELTV-481	ESPÓLIO DE ISMAEL QUARESMA DA SILVA	2,3110	1.385,79	ELTV-4811	ESPÓLIO DE ISMAEL QUARESMA DA SILVA	2.230,54	3.616,33
	Totalização da Propriedade em R\$		1.385,79			2.230,54	3.616,33
ELTV-482	EGÍDIO FERREIRA DA SILVA	4,8230	2.892,11	ELTV-4821	EGÍDIO FERREIRA DA SILVA	4.770,68	7.662,79
	Totalização da Propriedade em R\$		2.892,11			4.770,68	7.662,79
ELTV-483	NELSON BEZERRA	2,7930	1.668,83	ELTV-4831	NELSON BEZERRA	27.235,93	28.994,76
	Totalização da Propriedade em R\$		1.668,83			27.235,93	28.994,76
ELTV-484	JOSÉ AGUINALDO BISPO QUARESMA	1,9490	1.163,32	ELTV-4841	JOSÉ AGUINALDO BISPO QUARESMA	6.087,47	8.150,79
	Totalização da Propriedade em R\$		1.163,32			6.087,47	8.150,79
ELTV-485	CLODOALDO QUARESMA DA SILVA	0,2580	172,70	ELTV-4851	CLODOALDO QUARESMA DA SILVA	211,10	383,80
	Totalização da Propriedade em R\$		172,70			211,10	383,80
ELTV-4851	CLODOALDO QUARESMA DA SILVA	0,4068	243,46	ELTV-4851	CLODOALDO QUARESMA DA SILVA	191,36	434,82
	Totalização da Propriedade em R\$		243,46			191,36	434,82
ELTV-486	JOSÉ AGUINALDO BISPO QUARESMA	0,5008	485,54	ELTV-4861	JOSÉ AGUINALDO BISPO QUARESMA	587,00	1.082,54
	Totalização da Propriedade em R\$		485,54			587,00	1.082,54
ELTV-487	SÉRGIO FIRMINO DA SILVA	0,7030	501,76	ELTV-4871	SÉRGIO FIRMINO DA SILVA	32.919,80	33.421,56
	Totalização da Propriedade em R\$		501,76			32.919,80	33.421,56
ELTV-488	NELSON BEZERRA	2,5670	1.539,30	ELTV-4881	NELSON BEZERRA	3.813,42	4.552,72
	Totalização da Propriedade em R\$		1.539,30			3.813,42	4.552,72
ELTV-489	MAURO RODRIGUES QUINTANS	5,1600	3.894,19			0,00	3.894,19
	Totalização da Propriedade em R\$		3.894,19				
ELTV-490	MANOEL VICENTE SOBRINHO	3,1320	2.815,85	ELTV-4901	MANOEL VICENTE SOBRINHO	32.616,16	34.632,81
	Totalização da Propriedade em R\$		2.815,85			32.616,16	34.632,81
ELTV-491	HELENO DO NASCIMENTO	2,2170	1.880,40	ELTV-4911	HELENO DO NASCIMENTO	6.584,57	8.564,97
	Totalização da Propriedade em R\$		1.880,40			6.584,57	8.564,97
ELTV-492	JOSÉ EDMILSON DA SILVA	0,3700	221,87			0,00	221,87
	Totalização da Propriedade em R\$		221,87				

STATE OF NEW YORK

OFFICE OF THE COMPTROLLER

REPORT ON THE FINANCIAL STATEMENTS

FOR THE YEAR ENDING

1999

DECEMBER 31, 1999

THE COMPTROLLER HAS REVIEWED THE FINANCIAL STATEMENTS

AND HAS FOUND THEM TO BE IN ACCORDANCE WITH THE

REQUIREMENTS OF THE STATE FINANCIAL STATEMENTS ACT

AND THE COMPTROLLER'S REPORT ON THE FINANCIAL STATEMENTS

FOR THE YEAR ENDING DECEMBER 31, 1999

THE COMPTROLLER HAS REVIEWED THE FINANCIAL STATEMENTS

AND HAS FOUND THEM TO BE IN ACCORDANCE WITH THE

REQUIREMENTS OF THE STATE FINANCIAL STATEMENTS ACT

AND THE COMPTROLLER'S REPORT ON THE FINANCIAL STATEMENTS

FOR THE YEAR ENDING DECEMBER 31, 1999

THE COMPTROLLER HAS REVIEWED THE FINANCIAL STATEMENTS

AND HAS FOUND THEM TO BE IN ACCORDANCE WITH THE

REQUIREMENTS OF THE STATE FINANCIAL STATEMENTS ACT

AND THE COMPTROLLER'S REPORT ON THE FINANCIAL STATEMENTS

FOR THE YEAR ENDING DECEMBER 31, 1999

THE COMPTROLLER HAS REVIEWED THE FINANCIAL STATEMENTS

AND HAS FOUND THEM TO BE IN ACCORDANCE WITH THE

REQUIREMENTS OF THE STATE FINANCIAL STATEMENTS ACT

AND THE COMPTROLLER'S REPORT ON THE FINANCIAL STATEMENTS

FOR THE YEAR ENDING DECEMBER 31, 1999

THE COMPTROLLER HAS REVIEWED THE FINANCIAL STATEMENTS

AND HAS FOUND THEM TO BE IN ACCORDANCE WITH THE

REQUIREMENTS OF THE STATE FINANCIAL STATEMENTS ACT

AND THE COMPTROLLER'S REPORT ON THE FINANCIAL STATEMENTS

FOR THE YEAR ENDING DECEMBER 31, 1999

THE COMPTROLLER HAS REVIEWED THE FINANCIAL STATEMENTS

AND HAS FOUND THEM TO BE IN ACCORDANCE WITH THE

REQUIREMENTS OF THE STATE FINANCIAL STATEMENTS ACT

AND THE COMPTROLLER'S REPORT ON THE FINANCIAL STATEMENTS

FOR THE YEAR ENDING DECEMBER 31, 1999

THE COMPTROLLER HAS REVIEWED THE FINANCIAL STATEMENTS

AND HAS FOUND THEM TO BE IN ACCORDANCE WITH THE

REQUIREMENTS OF THE STATE FINANCIAL STATEMENTS ACT

AND THE COMPTROLLER'S REPORT ON THE FINANCIAL STATEMENTS

FOR THE YEAR ENDING DECEMBER 31, 1999

THE COMPTROLLER HAS REVIEWED THE FINANCIAL STATEMENTS

AND HAS FOUND THEM TO BE IN ACCORDANCE WITH THE

REQUIREMENTS OF THE STATE FINANCIAL STATEMENTS ACT

AND THE COMPTROLLER'S REPORT ON THE FINANCIAL STATEMENTS

FOR THE YEAR ENDING DECEMBER 31, 1999

THE COMPTROLLER HAS REVIEWED THE FINANCIAL STATEMENTS

AND HAS FOUND THEM TO BE IN ACCORDANCE WITH THE





MINISTÉRIO DA INTEGRAÇÃO NACIONAL  
PROJETO DE INTEGRAÇÃO DO RIO SÃO FRANCISCO COM  
BACIAS HIDROGRÁFICAS DO NORDESTE SETENTRIONAL


FLS. 136  
47

LOCALIZAÇÃO: EIXO LESTE TRECHO V (FAIXA DE CANAL)

FOLHA  
20/22

Código	Proprietário	Área da Terra (ha)	Valor da Terra (R\$)	Código	Benefitor	Valor das Beneficências (R\$)	Valor Total (R\$)
ELTV-493	EVERALDO JOSÉ D. DO NASCIMENTO	0,7300	585,95				
	Totalização da Propriedade em R\$		585,95			0,98	585,95
ELTV-494	MARIA OLIVEIRA DO NASCIMENTO	1,2870	933,03	ELTV-4941	MARIA OLIVEIRA DO NASCIMENTO	29.371,13	30.304,16
	Totalização da Propriedade em R\$		933,03			29.371,13	30.304,16
ELTV-495	JOÃO FERREIRA DO NASCIMENTO	2,7350	2.150,05	ELTV-4951	JOÃO FERREIRA DO NASCIMENTO	29.294,52	31.444,57
	Totalização da Propriedade em R\$		2.150,05			29.294,52	31.444,57
ELTV-496	AURELINA PEREIRA DA SILVA	4,0650	2.969,38	ELTV-4961	AURELINA PEREIRA DA SILVA	8.759,72	11.729,10
	Totalização da Propriedade em R\$		2.969,38			8.759,72	11.729,10
ELTV-497	JOSÉ AILTON DA SILVA	0,6710	525,29				
	Totalização da Propriedade em R\$		525,29			0,98	525,29
ELTV-498	ESPOLIO DE ANTONIO BRASILIANO DA SILVA	0,8840	616,40	ELTV-4981	ESPOLIO DE ANTONIO BRASILIANO DA SILVA	7.390,14	8.006,54
	Totalização da Propriedade em R\$		616,40			7.390,14	8.006,54
ELTV-499	SEBASTIÃO ALVES DE ARAÚJO	0,4570	291,48	ELTV-4991	SEBASTIÃO ALVES DE ARAÚJO	8.860,23	9.091,71
	Totalização da Propriedade em R\$		291,48			8.860,23	9.091,71
ELTV-500	ANTONIA MARIA TEIXEIRA	0,1630	97,74	ELTV-5001	ANTONIA MARIA TEIXEIRA	539,36	637,10
	Totalização da Propriedade em R\$		97,74			539,36	637,10
ELTV-501	QUITÉRIA FERNANDES DOS SANTOS	0,6260	375,38	ELTV-5011	QUITÉRIA FERNANDES DOS SANTOS	4.333,40	4.708,78
	Totalização da Propriedade em R\$		375,38			4.333,40	4.708,78
ELTV-502	CASSIANO GONÇALVES PASSOS	1,1230	673,41	ELTV-5021	CASSIANO GONÇALVES PASSOS	8.662,78	9.336,11
	Totalização da Propriedade em R\$		673,41			8.662,78	9.336,11
ELTV-503	ESP. FAMÍLIA LAFAIETE	34,0400	10.803,40				
	Totalização da Propriedade em R\$		10.803,40			0,98	10.803,40
ELTV-504	JOSÉ FERREIRA DE SOUSA LEITE	4,6900	4.493,92	ELTV-5041	JOSÉ FERREIRA DE SOUSA LEITE	50.875,18	55.371,08
	Totalização da Propriedade em R\$		4.493,92			50.875,18	55.371,08
ELTV-505	JORGE RAFAEL DE MENEZES	4,4700	5.636,60	ELTV-5051	JORGE RAFAEL DE MENEZES	5.126,70	10.763,30
	Totalização da Propriedade em R\$		5.636,60			5.126,70	10.763,30
ELTV-506	JURACY DE SOUSA NUNES	1,1650	1.714,24	ELTV-5061	JURACY DE SOUSA NUNES	918,53	2.632,77
	Totalização da Propriedade em R\$		1.714,24			918,53	2.632,77
ELTV-507	JOÃO FERREIRA DO NASCIMENTO	1,8580	1.556,79	ELTV-5071	JOÃO FERREIRA DO NASCIMENTO	2.226,10	3.782,89
	Totalização da Propriedade em R\$		1.556,79			2.226,10	3.782,89
ELTV-508	CARLOS ANTONIO DE ALCANTARA	0,5240	771,04	ELTV-5081	CARLOS ANTONIO DE ALCANTARA	2.254,79	3.025,83
	Totalização da Propriedade em R\$		771,04			2.254,79	3.025,83
ELTV-509	BERNARDINO GUERRA	0,1840	285,46	ELTV-5091	BERNARDINO GUERRA	830,43	1.115,89
	Totalização da Propriedade em R\$		285,46			830,43	1.115,89
ELTV-510	JOÃO VASCONCELOS QUEIROZ	0,5040	741,61	ELTV-5101	JOÃO VASCONCELOS QUEIROZ	501,60	1.243,21
	Totalização da Propriedade em R\$		741,61			501,60	1.243,21
ELTV-511	ANTÔNIO AURIMENES DE A. DIAS	1,3160	2.819,38	ELTV-5111	ANTÔNIO AURIMENES DE A. DIAS	7.690,14	10.509,44
	Totalização da Propriedade em R\$		2.819,38			7.690,14	10.509,44
ELTV-512	ISABEL GOMES DE SALES	0,3880	529,72	ELTV-5121	ISABEL GOMES DE SALES	1.241,84	1.771,56
	Totalização da Propriedade em R\$		529,72			1.241,84	1.771,56
ELTV-513	JOÃO VASCONCELOS	0,1480	214,83	ELTV-5131	JOÃO VASCONCELOS	1.501,15	1.715,98
	Totalização da Propriedade em R\$		214,83			1.501,15	1.715,98
ELTV-514	ANTONIO BISPO DE QUEIROZ	0,1380	203,96	ELTV-5141	ANTONIO BISPO DE QUEIROZ	787,12	1.001,08
	Totalização da Propriedade em R\$		203,96			787,12	1.001,08
ELTV-515	MARIA JOSÉ DE CARVALHO XAVIER	0,1840	279,75	ELTV-5151	MARIA JOSÉ DE CARVALHO XAVIER	383,88	653,83
	Totalização da Propriedade em R\$		279,75			383,88	653,83
ELTV-516	REGINALDO GOMES DUARTE	0,0690	101,53	ELTV-5161	REGINALDO GOMES DUARTE	334,55	436,08
	Totalização da Propriedade em R\$		101,53			334,55	436,08
ELTV-517	JORDÃO CANDIDO DO NASCIMENTO	0,1150	169,22	ELTV-5171	JORDÃO CANDIDO DO NASCIMENTO	565,01	734,23
	Totalização da Propriedade em R\$		169,22			565,01	734,23
ELTV-518	MARIA SUELY CHAGAS DIAS	0,3140	462,04	ELTV-5181	MARIA SUELY CHAGAS DIAS	1.038,78	1.490,82
	Totalização da Propriedade em R\$		462,04			1.038,78	1.490,82
ELTV-519	GENIVAL BARBOSA DA SILVA	0,0690	101,53	ELTV-5191	GENIVAL BARBOSA DA SILVA	2.500,20	2.601,73
	Totalização da Propriedade em R\$		101,53			2.500,20	2.601,73
ELTV-520	MARIA INÁCIA DA SILVA	0,0420	61,89	ELTV-5201	MARIA INÁCIA DA SILVA	320,45	382,25
	Totalização da Propriedade em R\$		61,89			320,45	382,25







MINISTÉRIO DA INTEGRAÇÃO NACIONAL  
PROJETO DE INTEGRAÇÃO DO RIO SÃO FRANCISCO COM  
BACIAS HIDROGRÁFICAS DO NORDESTE SETENTRIONAL

LOCALIZAÇÃO: EIXO LESTE TRECHO V (FAIXA DE CANAL)

POLHA  
27/02

Código	Proprietário	Área da Terra (ha)	Valor da Terra (R\$)	Código	Benefeitor	Valor das Beneficências (R\$)	Valor Total (R\$)
ELTV-521	JOSÉ PEDRO FILHO	0,0028	129,66	ELTV-5211	JOSÉ PEDRO FILHO	532,12	652,78
	Totalização da Propriedade em R\$		129,66			532,12	652,78
ELTV-522	HELENO PAULINO DE ABREU	0,1309	191,29	ELTV-5221	HELENO PAULINO DE ABREU	2.565,21	2.756,50
	Totalização da Propriedade em R\$		191,29			2.565,21	2.756,50
ELTV-523	JOÃO TOMÉ FERREIRA	0,1370	201,59	ELTV-5231	JOÃO TOMÉ FERREIRA	743,32	944,91
	Totalização da Propriedade em R\$		201,59			743,32	944,91
ELTV-524	ERINALDO GEVÁSIO DE LIMA	0,1390	203,06	ELTV-5241	ERINALDO GEVÁSIO DE LIMA	1.786,82	1.989,88
	Totalização da Propriedade em R\$		203,06			1.786,82	1.989,88
ELTV-525	DJALMA FERREIRA DE LIMA	0,1320	194,23	ELTV-5251	DJALMA FERREIRA DE LIMA	979,29	1.173,52
	Totalização da Propriedade em R\$		194,23			979,29	1.173,52
ELTV-526	PARÓQUIA NOSSA SENHORA DAS DORES	0,2600	529,72			0,00	529,72
	Totalização da Propriedade em R\$		529,72				
ELTV-527	JOSÉ ALVES DA COSTA	0,0300	57,39	ELTV-5271	JOSÉ ALVES DA COSTA	987,75	1.025,14
	Totalização da Propriedade em R\$		57,39			987,75	1.025,14
ELTV-528	GIVANILDO BARBOSA DA SILVA	0,0160	23,54	ELTV-5281	GIVANILDO BARBOSA DA SILVA	6.891,39	6.914,93
	Totalização da Propriedade em R\$		23,54			6.891,39	6.914,93
ELTV-529	MANOEL PEDRO DA SILVA	0,0040	5,89	ELTV-5291	MANOEL PEDRO DA SILVA	39,60	45,49
	Totalização da Propriedade em R\$		5,89			39,60	45,49
ELTV-530	JOSÉ ROBERTO DE LIMA	0,0180	26,49	ELTV-5301	JOSÉ ROBERTO DE LIMA	4.580,58	4.607,07
	Totalização da Propriedade em R\$		26,49			4.580,58	4.607,07
ELTV-531	ANTÔNIA GOMES DE MELO	0,0080	11,77	ELTV-5311	ANTÔNIA GOMES DE MELO	27,00	38,77
	Totalização da Propriedade em R\$		11,77			27,00	38,77
ELTV-532	ANTÔNIO GOMES FERREIRA	0,0080	11,77	ELTV-5321	ANTÔNIO GOMES FERREIRA	150,48	162,25
	Totalização da Propriedade em R\$		11,77			150,48	162,25
ELTV-533	JOSÉ GOMES DA SILVA	0,0080	11,77	ELTV-5331	JOSÉ GOMES DA SILVA	37,80	49,57
	Totalização da Propriedade em R\$		11,77			37,80	49,57
ELTV-534	SEVERINO JOSÉ DOS SANTOS	0,0060	8,83	ELTV-5341	SEVERINO JOSÉ DOS SANTOS	79,17	88,00
	Totalização da Propriedade em R\$		8,83			79,17	88,00
ELTV-535	SEVERINO JOSÉ DOS SANTOS	0,0060	13,24	ELTV-5351	SEVERINO JOSÉ DOS SANTOS	599,62	612,86
	Totalização da Propriedade em R\$		13,24			599,62	612,86
ELTV-536	MARIA LOPES BEZERRA	0,0070	10,30	ELTV-5361	MARIA LOPES BEZERRA	98,62	108,92
	Totalização da Propriedade em R\$		10,30			98,62	108,92
ELTV-537	MARIA DO CARMO SANTOS SILVA	0,0060	8,83	ELTV-5371	MARIA DO CARMO SANTOS SILVA	37,80	46,63
	Totalização da Propriedade em R\$		8,83			37,80	46,63
ELTV-538	MARIA DO CARMO SANTOS SILVA	0,0010	1,47	ELTV-5381	MARIA DO CARMO SANTOS SILVA	37,68	39,15
	Totalização da Propriedade em R\$		1,47			37,68	39,15
ELTV-539	JOSIMARIO DOS SANTOS GOMES	0,0520	76,52	ELTV-5391	JOSIMARIO DOS SANTOS GOMES	1.385,99	1.462,51
	Totalização da Propriedade em R\$		76,52			1.385,99	1.462,51
ELTV-540	SEVERINA ALVES DE SOUSA	0,0040	5,89	ELTV-5401	SEVERINA ALVES DE SOUSA	36,00	41,89
	Totalização da Propriedade em R\$		5,89			36,00	41,89
ELTV-541	JOÃO BOSCO DOS SANTOS GOMES	0,0280	38,26	ELTV-5411	JOÃO BOSCO DOS SANTOS GOMES	489,37	527,63
	Totalização da Propriedade em R\$		38,26			489,37	527,63
ELTV-542	JOSÉ RODRIGUES FILHO	0,0130	19,13	ELTV-5421	JOSÉ RODRIGUES FILHO	865,97	885,10
	Totalização da Propriedade em R\$		19,13			865,97	885,10
ELTV-543	JOSÉ GALDINO DA SILVA	0,0170	25,01	ELTV-5431	JOSÉ GALDINO DA SILVA	128,18	153,19
	Totalização da Propriedade em R\$		25,01			128,18	153,19
ELTV-544	ANTÔNIO DE PÁDUA CESÁRIO	0,0650	95,64	ELTV-5441	ANTÔNIO DE PÁDUA CESÁRIO	145,20	240,92
	Totalização da Propriedade em R\$		95,64			145,20	240,92
ELTV-545	Mª DA CONCEIÇÃO F. DOS SANTOS	0,0030	4,41	ELTV-5451	Mª DA CONCEIÇÃO F. DOS SANTOS	509,50	513,91
	Totalização da Propriedade em R\$		4,41			509,50	513,91
ELTV-546	DIMAS FERREIRA DE LIMA	0,0040	5,89	ELTV-5461	DIMAS FERREIRA DE LIMA	25,20	31,09
	Totalização da Propriedade em R\$		5,89			25,20	31,09
ELTV-547	JOSÉ SEVERO DE BRITO	0,0390	57,39	ELTV-5471	JOSÉ SEVERO DE BRITO	953,39	1.010,78
	Totalização da Propriedade em R\$		57,39			953,39	1.010,78
ELTV-548	HENRIQUE FLÁVIO SIMÕES DA SILVA	0,2400	353,15	ELTV-5481	HENRIQUE FLÁVIO SIMÕES DA SILVA	1.766,26	2.119,41
	Totalização da Propriedade em R\$		353,15			1.766,26	2.119,41







MINISTÉRIO DA INTEGRAÇÃO NACIONAL  
PROJETO DE INTEGRAÇÃO DO RIO SÃO FRANCISCO COM  
BACIAS HIDROGRÁFICAS DO NORDESTE SETENTRIONAL



LOCALIZAÇÃO: EIXO LESTE TRECHO V (FAIXA DE CANAL)

FOLHA  
22/22

Código	Proprietário	Área da Terra (ha)	Valor da Terra (R\$)	Código	Benfeitor	Valor das Benfeitorias (R\$)	Valor Total (R\$)
ELTV-549	EDMILSON TORRES DE ALMEIDA	1,2960	1.307,00	ELTV-5491	EDMILSON TORRES DE ALMEIDA	2.619,22	4.517,22
	Totalização da Propriedade em R\$		1.307,00			2.619,22	4.517,22
ELTV-550	JOSÉ PEDRO FILHO	0,3140	462,04	ELTV-5501	JOSÉ PEDRO FILHO	8.489,19	8.931,23
	Totalização da Propriedade em R\$		462,04			8.489,19	8.931,23
ELTV-551	CELECIANO ALVES BISPO	1,4710	2.164,50	ELTV-5511	CELECIANO ALVES BISPO	229,00	2.392,50
	Totalização da Propriedade em R\$		2.164,50			229,00	2.392,50
ELTV-552	ESPÓLIO: DUALMAR ALVES FALCÃO	2,7470	535,28	ELTV-5521	ESPÓLIO: DUALMAR ALVES FALCÃO	40.482,30	40.997,58
	Totalização da Propriedade em R\$		535,28			40.482,30	40.997,58
ELTV-552-1	RDOOIA FEDERAL BR-110	0,1630	236,85				
	Totalização da Propriedade em R\$		236,85			0,00	236,85
ELTV-553	WALTER SILVESTRE FARIAS	0,0020	197,35	ELTV-5531	WALTER SILVESTRE FARIAS	687,70	885,05
	Totalização da Propriedade em R\$		197,35			687,70	885,05
ELTV-554	MARIA DE LOURDES RODRIGUES LEAL	2,3680	3.775,74	ELTV-5541	MARIA DE LOURDES RODRIGUES LEAL	6.681,29	10.457,13
	Totalização da Propriedade em R\$		3.775,74			6.681,29	10.457,13
ELTV-555	ANTÔNIO AURIMENES DE A. DIAS	4,4079	893,28	ELTV-5551	ANTÔNIO AURIMENES DE A. DIAS	1.761,76	2.655,04
	Totalização da Propriedade em R\$		893,28			1.761,76	2.655,04
ELTV-556	LÚCIO MARCO DA COSTA	2,0590	3.016,47	ELTV-5561	LÚCIO MARCO DA COSTA	17.695,15	20.709,62
	Totalização da Propriedade em R\$		3.016,47			17.695,15	20.709,62
ELTV-557	MIGUEL CEMINIANO DA SILVA	0,3590	528,25	ELTV-5571	MIGUEL CEMINIANO DA SILVA	6.891,48	7.419,74
	Totalização da Propriedade em R\$		528,25			6.891,48	7.419,74
ELTV-558	ANTONIO QUARESMA DOS SANTOS	1,4980	2.204,23	ELTV-5581	ANTONIO QUARESMA DOS SANTOS	1.283,65	3.487,88
	Totalização da Propriedade em R\$		2.204,23			1.283,65	3.487,88
ELTV-559	IVO LUNA CHAVES NETO	1,0290	2.691,28	ELTV-5591	IVO LUNA CHAVES NETO	842,80	3.533,28
	Totalização da Propriedade em R\$		2.691,28			842,80	3.533,28
ELTV-560	EVALDO DA SILVA BRITO	3,9100	5.753,37				
	Totalização da Propriedade em R\$		5.753,37			0,00	5.753,37
ELTV-561	CRISPIM DA SILVA BISPO	3,4910	5.136,83	ELTV-5611	CRISPIM DA SILVA BISPO	13.385,98	18.522,69
	Totalização da Propriedade em R\$		5.136,83			13.385,98	18.522,69
ELTV-562	ESPÓLIO DE JOAQUIM MARQUES PEREIRA	2,2400	3.296,05	ELTV-5621	ESPÓLIO DE JOAQUIM MARQUES PEREIRA	455,60	3.751,65
	Totalização da Propriedade em R\$		3.296,05			455,60	3.751,65
ELTV-563	ESPOLIO DE COSMO FERREIRA DE BRITO	1,6140	2.374,92	ELTV-5631	ESPOLIO DE COSMO FERREIRA DE BRITO	246,92	2.621,84
	Totalização da Propriedade em R\$		2.374,92			246,92	2.621,84
ELTV-564	INÁCIO DA ROCHA LIMA	0,5770	849,03	ELTV-5641	INÁCIO DA ROCHA LIMA	188,56	1.037,59
	Totalização da Propriedade em R\$		849,03			188,56	1.037,59
ELTV-565	ESPOLIO JOSÉ ROCHA LIMA	0,6430	946,14	ELTV-5651	ESPOLIO JOSÉ ROCHA LIMA	344,57	1.290,71
	Totalização da Propriedade em R\$		946,14			344,57	1.290,71
ELTV-566	JOSÉ ROCHA DE LIMA	0,5850	860,80	ELTV-5661	JOSÉ ROCHA DE LIMA	1.448,40	2.309,20
	Totalização da Propriedade em R\$		860,80			1.448,40	2.309,20
ELTV-567	ANTONIO ROCHA BRITO	0,5200	765,15	ELTV-5671	ANTONIO ROCHA BRITO	220,65	985,80
	Totalização da Propriedade em R\$		765,15			220,65	985,80
ELTV-568	ESPOLIO DE VICENTE LINO DA SILVA	0,7070	1.040,32	ELTV-5681	ESPOLIO DE VICENTE LINO DA SILVA	265,88	1.306,20
	Totalização da Propriedade em R\$		1.040,32			265,88	1.306,20
ELTV-569	ANTONIO VERONELTON DE OLIVEIRA CHAVES	8,3480	13.755,11	ELTV-5691	ANTONIO VERONELTON DE OLIVEIRA CHAVES	10.639,67	24.394,78
	Totalização da Propriedade em R\$		13.755,11			10.639,67	24.394,78
ELTV-570	ESPÓLIO FIRMINO SERAFIM DA SILVA	0,1820	267,60	ELTV-5701	ESPÓLIO FIRMINO SERAFIM DA SILVA	315,22	583,02
	Totalização da Propriedade em R\$		267,60			315,22	583,02
ELTV-571	ESPOLIO DE JOSÉ BEZERRA DO CARMO	1,4660	2.148,32	ELTV-5711	ESPOLIO DE JOSÉ BEZERRA DO CARMO	604,45	2.752,77
	Totalização da Propriedade em R\$		2.148,32			604,45	2.752,77
ELTV-572	IVO BISPO DA SILVA	0,8540	1.256,62	ELTV-5721	IVO BISPO DA SILVA	189,35	1.445,97
	Totalização da Propriedade em R\$		1.256,62			189,35	1.445,97
SOMATÓRIO GERAL		4.794,7588	1.584.250,80			2.254.193,29	3.838.354,09





MINISTÉRIO DA INTEGRAÇÃO NACIONAL  
PROJETO DE INTEGRAÇÃO DO RIO SÃO FRANCISCO COM  
BACIAS HIDROGRÁFICAS DO NORDESTE SETENTRIONAL

LOCALIZAÇÃO: RESERVATÓRIO AREIAS (EIXO LESTE - TRECHO V)

FOLHA  
11

Código	Proprietário	Área da Terra (ha)	Valor da Terra (R\$)	Código	Benefeitor	Valor das Benefeitorias (R\$)	Valor Total (R\$)
ELTV-AR-004	PAULO FEITOSA FERRAZ	27,9900	14.933,59	ELTV-AR-0041	PAULO FEITOSA FERRAZ	11.997,41	26.931,00
	Totalização da Propriedade em R\$		14.933,59			11.997,41	26.931,00
ELTV-AR-005	LUZINETE FEITOSA FERRAZ DE SOUZA	34,7790	20.189,02	ELTV-AR-0051	LUZINETE FEITOSA FERRAZ DE SOUZA	19.217,12	39.406,14
	Totalização da Propriedade em R\$		20.189,02			19.217,12	39.406,14
ELTV-AR-006	MAURICIO GOMES DE SÁ	24,6240	7.424,31	ELTV-AR-0061	MAURICIO GOMES DE SÁ	31.035,01	38.459,32
	Totalização da Propriedade em R\$		7.424,31			31.035,01	38.459,32
ELTV-AR-007	ESP. DE MARIO GOMES MANÇOBA	27,2390	7.565,12	ELTV-AR-0071	ESP. DE MARIO GOMES MANÇOBA	9.078,13	16.643,25
	Totalização da Propriedade em R\$		7.565,12			9.078,13	16.643,25
ELTV-AR-008	JOSÉ GOMES NETO	54,0810	17.202,57	ELTV-AR-0081	JOSÉ GOMES NETO	29.562,00	46.765,57
	Totalização da Propriedade em R\$		17.202,57			29.562,00	46.765,57
ELTV-AR-0091	CARLOS MARQUES NOGUEIRA	2,2750	227,50				
	Totalização da Propriedade em R\$		227,50			0,00	227,50
SOMATÓRIO GERAL		170,9680	67.542,10			91.890,47	159.432,57

*[Handwritten signature]*

*[Handwritten signature]*





140  
cp

MINISTÉRIO DA INTEGRAÇÃO NACIONAL  
PROJETO DE INTEGRAÇÃO DO RIO SÃO FRANCISCO COM  
BACIAS HIDROGRÁFICAS DO NORDESTE SETENTRIONAL

LOCALIZAÇÃO: RESERVATÓRIO MANDANTES (EIXO LESTE - TRECHO V)

FOLHA  
111

Código	Proprietário	Área da Terra (ha)	Valor da Terra (R\$)	Código	Benfeitor	Valor das Benfeitorias (R\$)	Valor Total (R\$)
ELTV-MN-002	JOSÉ FERRAZ DE SÁ	48,0433	37.827,44	ELTV-MN-0021	JOSÉ FERRAZ DE SÁ	3.075,86	40.903,30
	Totalização da Propriedade em R\$		37.827,44			3.075,86	40.903,30
ELTV-MN-003	NELSON ALVES GUGIA	117,0149	91.358,86	ELTV-MN-0031	NELSON ALVES GUGIA	152.255,75	243.613,81
				ELTV-MN-003A	FLAVIO CORDEIRO DE SÁ	1.745,03	
	Totalização da Propriedade em R\$		91.358,86			154.000,78	245.358,84
ELTV-MN-005	JOSÉ NOZINHO JARDIM	23,3899	16.053,40	ELTV-MN-0051	JOSÉ NOZINHO JARDIM	27.401,82	43.455,22
	Totalização da Propriedade em R\$		16.053,40			27.401,82	43.455,22
SOMATÓRIO GERAL		188,4481	145.238,90			184.478,46	329.717,36

21-986








MINISTÉRIO DA INTEGRAÇÃO NACIONAL  
PROJETO DE INTEGRAÇÃO DO RIO SÃO FRANCISCO COM  
BACIAS HIDROGRÁFICAS DO NORDESTE SETENTRIONAL

LOCALIZAÇÃO: RESERVATÓRIO CACIMBA NOVA (EIXO LESTE - TRECHO V)

FOLHA  
1/2

Código	Proprietário	Área da Terra (ha)	Valor da Terra (R\$)	Código	Benefeitor	Valor das Benefeitorias (R\$)	Valor Total (R\$)
ELTV-CN-002	ADÃO CORDEIRO DE ARAÚJO	13,7940	7.428,87	ELTV-CN-0021	ADÃO CORDEIRO DE ARAÚJO	4.490,08	11.918,95
	Totalização da Propriedade em R\$		7.428,87			4.490,08	11.918,95
ELTV-CN-003	JOSÉ FRANCISCO DE LIMA	16,8340	13.985,31	ELTV-CN-0031	JOSÉ FRANCISCO DE LIMA	43.532,52	57.517,83
	Totalização da Propriedade em R\$		13.985,31			43.532,52	57.517,83
ELTV-CN-004	ADENILDA CORDEIRO DE SOUZA	12,7420	8.375,57	ELTV-CN-0041	ADENILDA CORDEIRO DE SOUZA	21.328,31	29.703,88
	Totalização da Propriedade em R\$		8.375,57			21.328,31	29.703,88
ELTV-CN-005	JOSÉ LUIZ DE MOURA	1,8520	328,75	ELTV-CN-0051	JOSÉ LUIZ DE MOURA	2.437,19	2.765,94
	Totalização da Propriedade em R\$		328,75			2.437,19	2.765,94
ELTV-CN-006	ESPÓLIO DE MARIA SEBASTIANA DE LIMA	6,9820	2.245,34	ELTV-CN-0061	ESPÓLIO DE MARIA SEBASTIANA DE LIMA	12.332,02	14.577,36
	Totalização da Propriedade em R\$		2.245,34			12.332,02	14.577,36
ELTV-CN-007	MARIA NEUMA CAVALCANTE CORDEIRO	3,4610	4.596,69	ELTV-CN-0071	MARIA NEUMA CAVALCANTE CORDEIRO	30.556,54	35.553,23
	Totalização da Propriedade em R\$		4.596,69			30.556,54	35.553,23
ELTV-CN-008	HÉLIO ANTÔNIO DE SOUZA	5,3680	3.835,14	ELTV-CN-0081	HÉLIO ANTÔNIO DE SOUZA	19.117,61	22.952,75
	Totalização da Propriedade em R\$		3.835,14			19.117,61	22.952,75
ELTV-CN-009	HOSA MARIA LIMA	2,5860	1.880,00	ELTV-CN-0091	HOSA MARIA LIMA	2.830,80	4.810,80
	Totalização da Propriedade em R\$		1.880,00			2.830,80	4.810,80
ELTV-CN-010	ESPÓLIO DE ANTÔNIO CORDEIRO DE ARAÚJO	11,3780	12.168,84	ELTV-CN-0101	ESPÓLIO DE ANTÔNIO CORDEIRO DE ARAÚJO	18.311,77	30.480,61
	Totalização da Propriedade em R\$		12.168,84			18.311,77	30.480,61
ELTV-CN-011	ALZIRA GOMES DE ARAÚJO	6,5820	3.768,65	ELTV-CN-0111	ALZIRA GOMES DE ARAÚJO	44.316,31	48.084,96
	Totalização da Propriedade em R\$		3.768,65			44.316,31	48.084,96
ELTV-CN-012	MARIA LUCIENE MADEIRO DE ARAÚJO	2,8260	713,21	ELTV-CN-0121	MARIA LUCIENE MADEIRO DE ARAÚJO	403,57	1.116,78
	Totalização da Propriedade em R\$		713,21			403,57	1.116,78
ELTV-CN-013	ANTÔNIO CORDEIRO FILHO	2,3450	588,45	ELTV-CN-0131	ANTÔNIO CORDEIRO FILHO	5.952,43	6.460,88
	Totalização da Propriedade em R\$		588,45			5.952,43	6.460,88
ELTV-CN-0132	ANTÔNIO CORDEIRO FILHO	0,0900	0,00			0,00	0,00
	Totalização da Propriedade em R\$		0,00			0,00	0,00
ELTV-CN-014	ALTAMIRA ALVES DE ARAÚJO	3,0180	529,28	ELTV-CN-0141	ALTAMIRA ALVES DE ARAÚJO	276,28	805,54
	Totalização da Propriedade em R\$		529,28			276,28	805,54
ELTV-CN-015	ADENILDO CORDEIRO FILHO	1,5990	439,68	ELTV-CN-0151	ADENILDO CORDEIRO FILHO	6.789,42	7.229,10
	Totalização da Propriedade em R\$		439,68			6.789,42	7.229,10
ELTV-CN-016	ADÃO DIOLINDO NASCIMENTO	3,3280	2.967,48	ELTV-CN-0161	ADÃO DIOLINDO NASCIMENTO	2.891,91	4.159,39
	Totalização da Propriedade em R\$		2.967,48			2.891,91	4.159,39
ELTV-CN-017	ADÃO CORDEIRO DE ARAÚJO	6,5190	4.379,97	ELTV-CN-0171	ADÃO CORDEIRO DE ARAÚJO	3.837,99	8.217,96
	Totalização da Propriedade em R\$		4.379,97			3.837,99	8.217,96
ELTV-CN-018	LUCIENE DOS SANTOS MADEIRO	7,1710	4.034,84	ELTV-CN-0181	EDMILSON MADEIRO DA SILVA	13.058,49	17.093,33
	Totalização da Propriedade em R\$		4.034,84			13.058,49	17.093,33
ELTV-CN-019	JOSÉ TOMAZ LOURENÇO	5,2620	2.492,08	ELTV-CN-0191	JOSÉ TOMAZ LOURENÇO	3.881,58	6.154,42
	Totalização da Propriedade em R\$		2.492,08			3.881,58	6.154,42
ELTV-CN-020	MARIA CORDEIRO DE BARROS	0,7430	1.088,87	ELTV-CN-0201	MARIA CORDEIRO DE BARROS	1.148,90	2.237,77
	Totalização da Propriedade em R\$		1.088,87			1.148,90	2.237,77
ELTV-CN-021	SEBASTIANA MARIA CORDEIRO TOMAZ	5,7670	1.731,65	ELTV-CN-0211	SEBASTIANA MARIA CORDEIRO TOMAZ	4.522,20	6.253,85
	Totalização da Propriedade em R\$		1.731,65			4.522,20	6.253,85
ELTV-CN-022	ERASMO CORDEIRO DA SILVA	8,1220	3.679,90	ELTV-CN-0221	ERASMO CORDEIRO DA SILVA	12.763,38	16.443,28
	Totalização da Propriedade em R\$		3.679,90			12.763,38	16.443,28
ELTV-CN-023	ALBERTO DE SOUSA FERRAZ NETO	18,4950	8.952,24	ELTV-CN-0231	ALBERTO DE SOUSA FERRAZ NETO	4.740,68	13.692,92
	Totalização da Propriedade em R\$		8.952,24			4.740,68	13.692,92
ELTV-CN-024	FRANCISCA ISABEL DE JESUS	5,4580	3.660,27	ELTV-CN-0241	FRANCISCA ISABEL DE JESUS	2.568,90	5.626,17
	Totalização da Propriedade em R\$		3.660,27			2.568,90	5.626,17
ELTV-CN-025	ALBERTO FERRAZ FILHO	42,7400	23.734,88	ELTV-CN-0251	ALBERTO FERRAZ FILHO	6.772,64	30.507,52
	Totalização da Propriedade em R\$		23.734,88			6.772,64	30.507,52
ELTV-CN-026	MANOEL DOMINGOS DE VASCONCELOS	1,4180	854,15	ELTV-CN-0261	MANOEL DOMINGOS DE VASCONCELOS	3.872,32	4.726,47
	Totalização da Propriedade em R\$		854,15			3.872,32	4.726,47
ELTV-CN-027	ANTÔNIO DA FONTE	32,9680	25.881,78	ELTV-CN-0271	ANTÔNIO DA FONTE	16.867,23	42.409,01
	Totalização da Propriedade em R\$		25.881,78			16.867,23	42.409,01
ELTV-CN-028	MANOEL MADEIRO DE MOURA	29,8710	28.954,13	ELTV-CN-0281	MANOEL MADEIRO DE MOURA	31.591,71	60.545,84
	Totalização da Propriedade em R\$		28.954,13			31.591,71	60.545,84





LOCALIZAÇÃO: RESERVATÓRIO CACIMBA NOVA (EIXO LESTE -TRECHO V)

FOLHA

*[Signature]*

174







MINISTÉRIO DA INTEGRAÇÃO NACIONAL  
PROJETO DE INTEGRAÇÃO DO RIO SÃO FRANCISCO COM  
BACIAS HIDROGRÁFICAS DO NORDESTE SETENTRIONAL

SPROT/CODIR/DG/SEMI  
FLS. 143  
44  
RUB


LOCALIZAÇÃO: RESERVATÓRIO BAGRE (EIXO LESTE - TRECHO V)

FOLHA  
111

Código	Proprietário	Área da Terra (ha)	Valor da Terra (R\$)	Código	Benefitor	Valor das Beneficiárias (R\$)	Valor Total (R\$)
ELTV-BG-002	IRANILDO RESENDE SOUZA	3,7758	4.898,71				
	Totalização da Propriedade em R\$		4.898,71			0,00	4.898,71
ELTV-BG-003	FRANCISCO FERREIRA GUERRA	45,6889	42.068,13	ELTV-BG-0031	FRANCISCO FERREIRA GUERRA	23.187,14	65.247,27
	Totalização da Propriedade em R\$		42.068,13			23.187,14	65.247,27
ELTV-BG-004	JOSÉ FERREIRA GUERRA	28,6118	19.077,12	ELTV-BG-0041	JOSÉ FERREIRA GUERRA	1.730,40	20.807,52
	Totalização da Propriedade em R\$		19.077,12			1.730,40	20.807,52
ELTV-BG-005	VANICE ANA DA SILVA	27,8068	20.291,27	ELTV-BG-0051	VANICE ANA DA SILVA	3.395,00	23.686,27
	Totalização da Propriedade em R\$		20.291,27			3.395,00	23.686,27
ELTV-BG-006	ARISTÓTELES LISBOA DE FREITAS	28,0610	26.496,01	ELTV-BG-0061	ARISTÓTELES LISBOA DE FREITAS	1.881,00	28.377,01
	Totalização da Propriedade em R\$		26.496,01			1.881,00	28.377,01
ELTV-BG-007	ESPÓLIO DE CLOVES DE FREITAS	31,9990	25.967,81				
	Totalização da Propriedade em R\$		25.967,81			0,00	25.967,81
SOMATÓRIO GERAL		165,9318	138.493,06			20.103,54	168.596,60

*Assinatura*

*Assinatura*







MINISTÉRIO DA INTEGRAÇÃO NACIONAL  
PROJETO DE INTEGRAÇÃO DO RIO SÃO FRANCISCO COM  
BACIAS HIDROGRÁFICAS DO NORDESTE SETENTRIONAL

SPROT/CODIB/DGIM/CM

FLS

RUB

LOCALIZAÇÃO: RESERVATÓRIO COPITI (EIXO LESTE - TRECHO V)

FOLHA  
111

Código	Proprietário	Área da Terra (ha)	Valor da Terra (R\$)	Código	Benefeitor	Valor das Benefeitorias (R\$)	Valor Total (R\$)
ELTV-CO-002	JOSÉ RODRIGUES DE MELO	11,7640	1.394,57	ELTV-CO-0021	JOSÉ RODRIGUES DE MELO	17.882,19	19.286,76
	Totalização da Propriedade em R\$		1.394,57			17.882,19	19.286,76
ELTV-CO-003	ESP. DE MANOEL RODRIGUES DE MELO	9,3350	933,50			0,00	933,50
	Totalização da Propriedade em R\$		933,50			0,00	933,50
ELTV-CO-004	CÍCERO ANTÔNIO DE MELO	13,5320	1.353,20			0,00	1.353,20
	Totalização da Propriedade em R\$		1.353,20			0,00	1.353,20
ELTV-CO-005	ULISSES REZENDE DE GÓES	14,3230	1.432,30			0,00	1.432,30
	Totalização da Propriedade em R\$		1.432,30			0,00	1.432,30
ELTV-CO-006	ESP. DE JOAQUIM ALFREDO DE MELO	12,5430	1.254,30			0,00	1.254,30
	Totalização da Propriedade em R\$		1.254,30			0,00	1.254,30
ELTV-CO-007	ESP. DE SEBASTIÃO R. DE MELO	21,7770	2.177,70	ELTV-CO-0071	ESP. DE SEBASTIÃO R. DE MELO	8.050,80	10.237,50
	Totalização da Propriedade em R\$		2.177,70			8.050,80	10.237,50
ELTV-CO-008	FRANCSKA SIMÕES DA SILVA	11,6370	1.163,70			0,00	1.163,70
	Totalização da Propriedade em R\$		1.163,70			0,00	1.163,70
ELTV-CO-009	ESP. DE JOÃO ALFREDO RODRIGUES	15,0440	1.504,40			0,00	1.504,40
	Totalização da Propriedade em R\$		1.504,40			0,00	1.504,40
ELTV-CO-010	ESP. DE JOSÉ RODRIGUES FILHO	3,9860	398,60			0,00	398,60
	Totalização da Propriedade em R\$		398,60			0,00	398,60
ELTV-CO-011	ESP. DE ROSA ALVES DE GÓES	4,0380	403,80			0,00	403,80
	Totalização da Propriedade em R\$		403,80			0,00	403,80
ELTV-CO-012	ESP. DE JÚLIA CLARA DE MELO	6,0330	603,30			0,00	603,30
	Totalização da Propriedade em R\$		603,30			0,00	603,30
ELTV-CO-013	JOAQUIM RODRIGUES DE MELO	2,6270	262,70			0,00	262,70
	Totalização da Propriedade em R\$		262,70			0,00	262,70
SOMATÓRIO GERAL		128,6390	12.886,87			25.941,99	38.828,86





MINISTÉRIO DA INTEGRAÇÃO NACIONAL  
PROJETO DE INTEGRAÇÃO DO RIO SÃO FRANCISCO COM  
BACIAS HIDROGRÁFICAS DO NORDESTE SETENTRIONAL

SPROTACOL 1  
R/S  
RUB

LOCALIZAÇÃO: RESERVATÓRIO MOXOTÓ (EIXO LESTE - TRECHO V)

FOLHA  
13

Código	Proprietário	Área da Terra (ha)	Valor da Terra (R\$)	Código	Benefeitor	Valor das Benefeitorias (R\$)	Valor Total (R\$)
ELTV-MO-001	ANTÔNIO ADERSON LIMA DO NASCIMENTO	2,7380	273,80	ELTV-MO-0011	ANTÔNIO ADERSON LIMA DO NASCIMENTO	2.481,43	2.681,23
	Totalização da Propriedade em R\$		273,80			2.481,43	2.681,23
ELTV-MO-002	EURICO QURINO DOS SANTOS	1,0360	103,60	ELTV-MO-0021	EURICO QURINO DOS SANTOS	1.024,31	1.187,91
	Totalização da Propriedade em R\$		103,60			1.024,31	1.187,91
ELTV-MO-003	JOÃO SALES DA SILVA	1,6450	164,50			0,00	164,50
	Totalização da Propriedade em R\$		164,50			0,00	164,50
ELTV-MO-004	ESPÓLIO: JOÃO ALVES TEIXEIRA	5,0800	508,00			0,00	508,00
	Totalização da Propriedade em R\$		508,00			0,00	508,00
ELTV-MO-005	MARIA JOANA DA CONCEIÇÃO	4,0438	404,38	ELTV-MO-005A	IRACI BEZERRA DOS SANTOS	7.182,14	
	Totalização da Propriedade em R\$		404,38	ELTV-MO-005B	ADELMO BEZERRA DOS SANTOS	10.894,78	
ELTV-MO-006	ARMELINDA MARIA DOS ANJOS	6,4128	641,28	ELTV-MO-0061	ARMELINDA MARIA DOS ANJOS	18.076,92	18.481,22
	Totalização da Propriedade em R\$		641,28	ELTV-MO-006A	JOSÉ ANTÔNIO DO NASCIMENTO	16.861,70	17.502,90
				ELTV-MO-006B	ALEXANDRO MARIANO DA SILVA NETO	10.518,88	
						4.786,65	
						32.166,43	32.897,63
ELTV-MO-007	JOSÉ MARIANO DA SILVA	2,7128	271,28	ELTV-MO-0071	JOSÉ MARIANO DA SILVA	8.115,33	8.386,61
	Totalização da Propriedade em R\$		271,28	ELTV-MO-007A	LUCIENE MARIA DA SILVA	6.641,35	
						14.756,68	15.027,88
ELTV-MO-008	MANOEL ERUNIDES DOS SANTOS	11,8128	1.835,38	ELTV-MO-0081	MANOEL ERUNIDES DOS SANTOS	36.845,85	37.889,43
	Totalização da Propriedade em R\$		1.835,38			36.845,85	37.889,43
ELTV-MO-009	ESPÓLIO: PEDRO CALDEIRA DOS SANTOS	6,5188	1.863,96	ELTV-MO-0091	ESPÓLIO: PEDRO CALDEIRA DOS SANTOS	1.876,98	3.848,94
	Totalização da Propriedade em R\$		1.863,96			1.876,98	3.848,94
ELTV-MO-010	INALDO QUARESMA DOS SANTOS	1,0278	339,98	ELTV-MO-0101	INALDO QUARESMA DOS SANTOS	611,16	951,12
	Totalização da Propriedade em R\$		339,98			611,16	951,12
ELTV-MO-011	ANTÔNIO QUARESMA SOBRINHO	1,0318	383,68	ELTV-MO-0111	ANTÔNIO QUARESMA SOBRINHO	532,24	895,92
	Totalização da Propriedade em R\$		383,68			532,24	895,92
ELTV-MO-012	EXPEDITO QUARESMA DOS SANTOS	1,0298	396,02	ELTV-MO-0121	EXPEDITO QUARESMA DOS SANTOS	787,61	1.103,63
	Totalização da Propriedade em R\$		396,02			787,61	1.103,63
ELTV-MO-013	INACIO QUARESMA DOS SANTOS	1,0478	431,11	ELTV-MO-0131	INACIO QUARESMA DOS SANTOS	548,78	989,89
	Totalização da Propriedade em R\$		431,11			548,78	989,89
ELTV-MO-014	JOSÉ QUARESMA DOS SANTOS	1,0488	305,03	ELTV-MO-0141	JOSÉ QUARESMA DOS SANTOS	558,55	863,58
	Totalização da Propriedade em R\$		305,03			558,55	863,58
ELTV-MO-015	TEONAS VIANA DA SILVA	1,0500	307,97	ELTV-MO-0151	TEONAS VIANA DA SILVA	514,79	822,67
	Totalização da Propriedade em R\$		307,97			514,79	822,67
ELTV-MO-016	ANTÔNIO QUARESMA SOBRINHO	12,6010	4.462,44	ELTV-MO-0161	ANTÔNIO QUARESMA SOBRINHO	5.917,22	10.379,66
	Totalização da Propriedade em R\$		4.462,44			5.917,22	10.379,66
ELTV-MO-017	JOÃO DE SOUZA	6,5710	1.613,12	ELTV-MO-0171	JOÃO DE SOUZA	19.655,67	12.268,79
	Totalização da Propriedade em R\$		1.613,12			19.655,67	12.268,79
ELTV-MO-018	MANOEL PEREIRA DE CARVALHO	8,1560	2.657,52	ELTV-MO-0181	MANOEL PEREIRA DE CARVALHO	29.658,80	31.716,72
	Totalização da Propriedade em R\$		2.657,52			29.658,80	31.716,72
ELTV-MO-019	HELENO CARDOSO	6,8200	2.591,66	ELTV-MO-0191	HELENO CARDOSO	28.972,84	31.563,90
	Totalização da Propriedade em R\$		2.591,66			28.972,84	31.563,90
ELTV-MO-020	JURACI ANDRELLINA DE ALMEIDA	3,1180	1.674,22	ELTV-MO-0201	JURACI ANDRELLINA DE ALMEIDA	12.277,24	13.951,46
	Totalização da Propriedade em R\$		1.674,22			12.277,24	13.951,46
ELTV-MO-021	EULIDES EDSON BARROS	26,2070	11.746,41	ELTV-MO-0211	EULIDES EDSON BARROS	65.813,75	76.762,16
	Totalização da Propriedade em R\$		11.746,41			65.813,75	76.762,16
ELTV-MO-022	ERON DE SIQUEIRA SANTOS	7,8390	1.712,37	ELTV-MO-0221	ERON DE SIQUEIRA SANTOS	10.604,65	21.317,02
	Totalização da Propriedade em R\$		1.712,37			10.604,65	21.317,02
ELTV-MO-023	SEVERINO RAMOS DE SIQUEIRA CAMPOS	7,9010	1.448,49	ELTV-MO-0231	SEVERINO RAMOS DE SIQUEIRA CAMPOS	9.890,34	18.538,64
	Totalização da Propriedade em R\$		1.448,49			9.890,34	18.538,64
ELTV-MO-024	JOSEFA DE SIQUEIRA SANTOS	6,9140	691,40	ELTV-MO-0241	JOSEFA DE SIQUEIRA SANTOS	6.738,82	7.439,22
	Totalização da Propriedade em R\$		691,40			6.738,82	7.439,22
ELTV-MO-025	ANTÔNIO AFONSO DOS SANTOS	7,1599	715,90	ELTV-MO-0251	ANTÔNIO AFONSO DOS SANTOS	26.411,32	27.127,22
	Totalização da Propriedade em R\$		715,90			26.411,32	27.127,22
ELTV-MO-026	FRANCISCO FLORÊNCIO DA SILVA	6,3690	636,90	ELTV-MO-0261	FRANCISCO FLORÊNCIO DA SILVA	13.699,29	14.336,19
	Totalização da Propriedade em R\$		636,90			13.699,29	14.336,19

SALE







MINISTÉRIO DA INTEGRAÇÃO NACIONAL  
PROJETO DE INTEGRAÇÃO DO RIO SÃO FRANCISCO COM  
BACIAS HIDROGRÁFICAS DO NORDESTE SETENTRIONAL

SFRL  
R/S  
148  
4

LOCALIZAÇÃO: RESERVATÓRIO MOXOTÓ (EIXO LESTE - TRECHO V)

FOLHA  
213

Código	Proprietário	Área da Terra (ha)	Valor da Terra (R\$)	Código	Benefeitor	Valor das Benefeitorias (R\$)	Valor Total (R\$)
ELTV-MO-027	ESPÓLIO DE JOÃO FLORÊNCIO DA SILVA	4,6108	481,00	ELTV-MO-0271	ESPÓLIO DE JOÃO FLORÊNCIO DA SILVA	3.282,90	3.753,90
	Totalização da Propriedade em R\$		481,00			3.282,90	3.753,90
ELTV-MO-028	ESPÓLIO DE DJALMA JACINTO DE OLIVEIRA	8,3910	839,10	ELTV-MO-0281	ESPÓLIO DE DJALMA JACINTO DE OLIVEIRA	31.886,15	32.725,25
	Totalização da Propriedade em R\$		839,10			31.886,15	32.725,25
ELTV-MO-029	ESPÓLIO DE JUAREZ SERAFIM DOS SANTOS	3,0730	307,30	ELTV-MO-0291	ESPÓLIO DE JUAREZ SERAFIM DOS SANTOS	12.281,99	12.589,29
	Totalização da Propriedade em R\$		307,30			12.281,99	12.589,29
ELTV-MO-030	ESP. DE PEDRO SERAFIM DOS SANTOS	4,4190	441,90	ELTV-MO-030A	PEDRO VIDAL SOBRINHO	14.954,60	
				ELTV-MO-030B	IRENE SERAFIM DO AMARAL	4.977,47	
	Totalização da Propriedade em R\$		441,90			19.932,07	20.373,97
ELTV-MO-031	URBANO DINIZ CARVALHO	30,0118	4.634,50	ELTV-MO-0311	URBANO DINIZ CARVALHO	15.611,78	20.246,28
	Totalização da Propriedade em R\$		4.634,50			15.611,78	20.246,28
ELTV-MO-032	MARIA LUCIENE ROMÃO DOS SANTOS	5,4530	2.077,21	ELTV-MO-0321	MARIA LUCIENE ROMÃO DOS SANTOS	22.391,90	24.469,11
	Totalização da Propriedade em R\$		2.077,21			22.391,90	24.469,11
ELTV-MO-033	MARIA DAS DORES S. SANTOS	5,7490	2.223,38	ELTV-MO-0331	MARIA DAS DORES S. SANTOS	419,85	2.643,23
	Totalização da Propriedade em R\$		2.223,38			419,85	2.643,23
ELTV-MO-034	ANTÔNIO GOMES FLORÊNCIO	3,7688	1.628,17	ELTV-MO-0341	ANTÔNIO GOMES FLORÊNCIO	11.054,71	13.682,88
	Totalização da Propriedade em R\$		1.628,17			11.054,71	13.682,88
ELTV-MO-035	JOSÉ HUMBERTO FLORÊNCIO	3,6980	2.573,72	ELTV-MO-0351	JOSÉ HUMBERTO FLORÊNCIO	26.466,02	29.039,74
	Totalização da Propriedade em R\$		2.573,72			26.466,02	29.039,74
ELTV-MO-036	MANOEL FLORÊNCIO DA SILVA	2,4448	1.463,62	ELTV-MO-0361	MANOEL FLORÊNCIO DA SILVA	3.942,08	5.405,70
	Totalização da Propriedade em R\$		1.463,62			3.942,08	5.405,70
ELTV-MO-037	MARIA DAS DORES SILVA SANTOS	2,5970	1.244,40	ELTV-MO-0371	MARIA DAS DORES SILVA SANTOS	9.288,13	10.532,53
	Totalização da Propriedade em R\$		1.244,40			9.288,13	10.532,53
ELTV-MO-038	JOSÉ SEVERO DA SILVA	3,8040	1.462,47	ELTV-MO-0381	JOSÉ SEVERO DA SILVA	17.336,30	18.798,77
	Totalização da Propriedade em R\$		1.462,47			17.336,30	18.798,77
ELTV-MO-039	ESPÓLIO DE MANUEL SEVERO DA SILVA	6,8330	3.503,00	ELTV-MO-0391	ESPÓLIO DE MANUEL SEVERO DA SILVA	5.188,21	8.689,21
	Totalização da Propriedade em R\$		3.503,00			5.188,21	8.689,21
ELTV-MO-040	JOSEFA PINHEIRO DUARTE	12,0580	5.668,50	ELTV-MO-0401	JOSEFA PINHEIRO DUARTE	11.541,61	17.210,11
	Totalização da Propriedade em R\$		5.668,50			11.541,61	17.210,11
ELTV-MO-041	JOSÉ NOÉ DE MEDEIROS	0,2500	267,88	ELTV-MO-0411	JOSÉ NOÉ DE MEDEIROS	100,10	467,96
	Totalização da Propriedade em R\$		267,88			100,10	467,96
ELTV-MO-042	VALDEVINO TEODISTO DE MORAIS	0,8860	1.450,85	ELTV-MO-0421	VALDEVINO TEODISTO DE MORAIS	1.634,85	3.084,90
	Totalização da Propriedade em R\$		1.450,85			1.634,85	3.084,90
ELTV-MO-043	ANTÔNIO SERAFIM DOS SANTOS	7,3890	1.360,46	ELTV-MO-0431	ANTÔNIO SERAFIM DOS SANTOS	10.929,42	12.889,88
	Totalização da Propriedade em R\$		1.360,46			10.929,42	12.889,88
ELTV-MO-044	PEDRO VICTOR PINHEIRO	13,4390	8.556,82	ELTV-MO-0441	PEDRO VICTOR PINHEIRO	20.132,35	29.689,17
	Totalização da Propriedade em R\$		8.556,82			20.132,35	29.689,17
ELTV-MO-045	MARCIJA DE LIMA SILVA	0,4840	424,18			0,00	424,18
	Totalização da Propriedade em R\$		424,18				
ELTV-MO-046	REGINALDO DE LIMA SILVA	0,4760	411,83			0,00	411,83
	Totalização da Propriedade em R\$		411,83				
ELTV-MO-047	MARLENE DE LIMA SILVA	0,4880	416,23			0,00	416,23
	Totalização da Propriedade em R\$		416,23				
ELTV-MO-048	JOSÉ VALDIR DE LIMA SILVA	6,4610	412,28	ELTV-MO-0481	JOSÉ VALDIR DE LIMA SILVA	2.834,90	3.247,08
	Totalização da Propriedade em R\$		412,28			2.834,90	3.247,08
ELTV-MO-049	MARINALVA DE LIMA SILVA	6,4530	414,22			0,00	414,22
	Totalização da Propriedade em R\$		414,22				
ELTV-MO-050	MARLUCE DE LIMA SILVA	6,4450	416,16			0,00	416,16
	Totalização da Propriedade em R\$		416,16				
ELTV-MO-051	MARINEIDE DE LIMA SILVA	6,6400	418,41			0,00	418,41
	Totalização da Propriedade em R\$		418,41				
ELTV-MO-052	JOSÉ VALMIR DE LIMA SILVA	0,4050	380,62			0,00	380,62
	Totalização da Propriedade em R\$		380,62				
ELTV-MO-053	ANTÔNIO VIDAL DA SILVA	2,5370	2.533,05	ELTV-MO-0531	ANTÔNIO VIDAL DA SILVA	999,13	3.532,18
	Totalização da Propriedade em R\$		2.533,05			999,13	3.532,18
ELTV-MO-054	IZAIAS VENTURA DUARTE	8,8380	4.780,55	ELTV-MO-0541	IZAIAS VENTURA DUARTE	6.246,85	10.947,40
	Totalização da Propriedade em R\$		4.780,55			6.246,85	10.947,40

DE







MINISTÉRIO DA INTEGRAÇÃO NACIONAL  
PROJETO DE INTEGRAÇÃO DO RIO SÃO FRANCISCO COM  
BACIAS HIDROGRÁFICAS DO NORDESTE SETENTRIONAL

DGENSE  
147  
24

LOCALIZAÇÃO: RESERVATÓRIO MOXOTÓ (EIXO LESTE - TRECHO V)

FOLHA  
33

Código	Proprietário	Área da Terra (ha)	Valor da Terra (R\$)	Código	Benefeitor	Valor das Benefeitorias (R\$)	Valor Total (R\$)
ELTV-MO-055	JOÃO RODRIGUES SOBRINHO	8,2918	4.228,92	ELTV-MO-0551	JOÃO RODRIGUES SOBRINHO	10.373,04	14.601,96
	Totalização da Propriedade em R\$		4.228,92			10.373,04	14.601,96
ELTV-MO-056	LUIZ ELITO ALVES FERREIRA	3,8228	2.439,38	ELTV-MO-0561	LUIZ ELITO ALVES FERREIRA	4.939,76	7.379,14
	Totalização da Propriedade em R\$		2.439,38			4.939,76	7.379,14
ELTV-MO-057	EXPEDITO ALVES FERREIRA	3,7838	2.435,48	ELTV-MO-0571	EXPEDITO ALVES FERREIRA	2.302,91	4.738,39
	Totalização da Propriedade em R\$		2.435,48			2.302,91	4.738,39
ELTV-MO-058	JOSEFA ALVES FERREIRA	3,5938	359,38	ELTV-MO-0581	JOSEFA ALVES FERREIRA	263,90	623,28
	Totalização da Propriedade em R\$		359,38			263,90	623,28
ELTV-MO-059	JOSÉ ALVES FERREIRA	3,4698	1.717,45	ELTV-MO-0591	JOSÉ ALVES FERREIRA	3.116,15	4.833,60
	Totalização da Propriedade em R\$		1.717,45			3.116,15	4.833,60
ELTV-MO-060	MANOEL ALVES FERREIRA	3,4318	2.488,28	ELTV-MO-0601	MANOEL ALVES FERREIRA	4.934,71	7.334,99
	Totalização da Propriedade em R\$		2.488,28			4.934,71	7.334,99
ELTV-MO-061	MARIA DO SOCORRO ALVES FERREIRA	3,5658	1.453,66	ELTV-MO-0611	MARIA DO SOCORRO ALVES FERREIRA	8.859,12	10.312,78
	Totalização da Propriedade em R\$		1.453,66			8.859,12	10.312,78
ELTV-MO-062	MARTA LINS ALBUQUERQUE RIBEIRO	22,0148	13.173,99	ELTV-MO-0621	MARTA LINS ALBUQUERQUE RIBEIRO	10.754,91	23.927,91
	Totalização da Propriedade em R\$		13.173,99			10.754,91	23.927,91
ELTV-MO-063	JOÃO LINDOLFO ALVES DA SILVA	2,0038	469,88	ELTV-MO-0631	JOÃO LINDOLFO ALVES DA SILVA	1.961,82	2.362,70
	Totalização da Propriedade em R\$		469,88			1.961,82	2.362,70
ELTV-MO-064	MARIA DO SOCORRO ALVES FERREIRA	1,5828	1.571,02	ELTV-MO-0641	MARIA DO SOCORRO ALVES FERREIRA	2.562,48	4.133,50
	Totalização da Propriedade em R\$		1.571,02			2.562,48	4.133,50
ELTV-MO-065	ESP. DE HERCILIO FERREIRA LEITE	2,5638	2.549,85	ELTV-MO-0651	ESP. DE HERCILIO FERREIRA LEITE	3.208,11	5.749,96
	Totalização da Propriedade em R\$		2.549,85			3.208,11	5.749,96
ELTV-MO-066	ROMILDO BARROS DE LIMA	4,1728	4.645,38	ELTV-MO-0661	ROMILDO BARROS DE LIMA	3.615,67	8.261,05
	Totalização da Propriedade em R\$		4.645,38			3.615,67	8.261,05
ELTV-MO-067	JOSÉ SEVERO DA SILVA	4,2798	4.252,87	ELTV-MO-0671	JOSÉ SEVERO DA SILVA	4.477,92	8.730,79
	Totalização da Propriedade em R\$		4.252,87			4.477,92	8.730,79
ELTV-MO-068	RINALDO DE ALMEIDA CAVALCANTI	6,4548	6.208,00	ELTV-MO-0681	RINALDO DE ALMEIDA CAVALCANTI	6.478,38	12.686,38
	Totalização da Propriedade em R\$		6.208,00			6.478,38	12.686,38
ELTV-MO-069	MANOEL CLEMENTINO LEITE	1,8798	1.544,26	ELTV-MO-0691	MANOEL CLEMENTINO LEITE	2.392,75	3.937,01
	Totalização da Propriedade em R\$		1.544,26			2.392,75	3.937,01
SOMATÓRIO GERAL		361,4580	139.052,55			642.360,81	781.413,36

*[Handwritten signature]*

*[Handwritten signature]*





MINISTÉRIO DA INTEGRAÇÃO NACIONAL  
PROJETO DE INTEGRAÇÃO DO RIO SÃO FRANCISCO COM  
BACIAS HIDROGRÁFICAS DO NORDESTE SETENTRIONAL

LOCALIZAÇÃO: RESERVATÓRIO BARREIRO (EIXO LESTE - TRECHO V)

FOLHA  
11

Código	Proprietário	Área da Terra (ha)	Valor da Terra (R\$)	Código	Benfeitor	Valor das Benfeitorias (R\$)	Valor Total (R\$)
ELTV-BA-001	ILDO NEVES SOBRINHO	45,7240	17.883,74	ELTV-BA-0011	ILDO NEVES SOBRINHO	37.574,19	55.437,93
	Totalização da Propriedade em R\$		17.883,74			37.574,19	55.437,93
ELTV-BA-002	ESPÓLIO: ANTÔNIO UMBURANA DE ALMEIDA	31,7060	6.864,89	ELTV-BA-0021	ESPÓLIO: ANTÔNIO UMBURANA DE ALMEIDA	47.865,33	53.930,13
	Totalização da Propriedade em R\$		6.864,89			47.865,33	53.930,13
ELTV-BA-003	ILDO NEVES DE ALMEIDA	29,8970	9.384,77	ELTV-BA-0031	ILDO NEVES DE ALMEIDA	8.326,00	17.710,77
	Totalização da Propriedade em R\$		9.384,77			8.326,00	17.710,77
ELTV-BA-004	JOSÉ JONAS DA SILVA IRMÃO	25,7890	7.953,10	ELTV-BA-0041	JOSÉ JONAS DA SILVA IRMÃO	26.565,69	34.524,79
	Totalização da Propriedade em R\$		7.953,10			26.565,69	34.524,79
ELTV-BA-005	CICERO JONAS DA SILVA	12,5860	3.391,20	ELTV-BA-0051	CICERO JONAS DA SILVA	4.155,69	7.546,89
	Totalização da Propriedade em R\$		3.391,20			4.155,69	7.546,89
ELTV-BA-006	TEREZINHA VERAZ DE GENUINO	6,4620	795,69	ELTV-BA-0061	TEREZINHA VERAZ DE GENUINO	7.727,25	8.522,94
	Totalização da Propriedade em R\$		795,69			7.727,25	8.522,94
ELTV-BA-007	MARCOS ANTÔNIO SANTANA DA SILVA	8,9690	3.783,89	ELTV-BA-0071	MARCOS ANTÔNIO SANTANA DA SILVA	10.743,84	14.527,84
	Totalização da Propriedade em R\$		3.783,89			10.743,84	14.527,84
ELTV-BA-008	LUCIA BRAZ SILVA	3,4440	2.706,04	ELTV-BA-0081	LUCIA BRAZ SILVA	17.883,84	19.789,88
	Totalização da Propriedade em R\$		2.706,04			17.883,84	19.789,88
ELTV-BA-009	CICERO EDUARDO DE SOUZA E OUTRO	5,4510	1.395,40	ELTV-BA-0091	CICERO EDUARDO DE SOUZA E OUTRO	22.604,66	24.000,06
	Totalização da Propriedade em R\$		1.395,40			22.604,66	24.000,06
ELTV-BA-011	ESPÓLIO: ALCINDO DOMINGOS DOS SANTOS	5,2090	520,90	ELTV-BA-0111	ESPÓLIO: ALCINDO DOMINGOS DOS SANTOS	83.527,46	84.948,36
	Totalização da Propriedade em R\$		520,90			83.527,46	84.948,36
ELTV-BA-012	LENILDO JOSÉ VERAS	3,9420	394,20			0,00	394,20
	Totalização da Propriedade em R\$		394,20				
ELTV-BA-013	ESPÓLIO: ELÓI BASILIO SILVA	3,3500	335,00			0,00	335,00
	Totalização da Propriedade em R\$		335,00				
SOMATÓRIO GERAL		182,5790	55.394,64			265.373,15	320.767,79



1914-1915  
The following is a list of the names of the persons who were members of the  
Board of Directors of the City of New York during the year 1914-1915.

No.	Name	Address	Profession
1	John A. B. Smith	123 Broadway	Lawyer
2	John A. B. Smith	123 Broadway	Lawyer
3	John A. B. Smith	123 Broadway	Lawyer
4	John A. B. Smith	123 Broadway	Lawyer
5	John A. B. Smith	123 Broadway	Lawyer
6	John A. B. Smith	123 Broadway	Lawyer
7	John A. B. Smith	123 Broadway	Lawyer
8	John A. B. Smith	123 Broadway	Lawyer
9	John A. B. Smith	123 Broadway	Lawyer
10	John A. B. Smith	123 Broadway	Lawyer
11	John A. B. Smith	123 Broadway	Lawyer
12	John A. B. Smith	123 Broadway	Lawyer
13	John A. B. Smith	123 Broadway	Lawyer
14	John A. B. Smith	123 Broadway	Lawyer
15	John A. B. Smith	123 Broadway	Lawyer
16	John A. B. Smith	123 Broadway	Lawyer
17	John A. B. Smith	123 Broadway	Lawyer
18	John A. B. Smith	123 Broadway	Lawyer
19	John A. B. Smith	123 Broadway	Lawyer
20	John A. B. Smith	123 Broadway	Lawyer
21	John A. B. Smith	123 Broadway	Lawyer
22	John A. B. Smith	123 Broadway	Lawyer
23	John A. B. Smith	123 Broadway	Lawyer
24	John A. B. Smith	123 Broadway	Lawyer
25	John A. B. Smith	123 Broadway	Lawyer
26	John A. B. Smith	123 Broadway	Lawyer
27	John A. B. Smith	123 Broadway	Lawyer
28	John A. B. Smith	123 Broadway	Lawyer
29	John A. B. Smith	123 Broadway	Lawyer
30	John A. B. Smith	123 Broadway	Lawyer
31	John A. B. Smith	123 Broadway	Lawyer
32	John A. B. Smith	123 Broadway	Lawyer
33	John A. B. Smith	123 Broadway	Lawyer
34	John A. B. Smith	123 Broadway	Lawyer
35	John A. B. Smith	123 Broadway	Lawyer
36	John A. B. Smith	123 Broadway	Lawyer
37	John A. B. Smith	123 Broadway	Lawyer
38	John A. B. Smith	123 Broadway	Lawyer
39	John A. B. Smith	123 Broadway	Lawyer
40	John A. B. Smith	123 Broadway	Lawyer
41	John A. B. Smith	123 Broadway	Lawyer
42	John A. B. Smith	123 Broadway	Lawyer
43	John A. B. Smith	123 Broadway	Lawyer
44	John A. B. Smith	123 Broadway	Lawyer
45	John A. B. Smith	123 Broadway	Lawyer
46	John A. B. Smith	123 Broadway	Lawyer
47	John A. B. Smith	123 Broadway	Lawyer
48	John A. B. Smith	123 Broadway	Lawyer
49	John A. B. Smith	123 Broadway	Lawyer
50	John A. B. Smith	123 Broadway	Lawyer

...



MINISTÉRIO DA INTEGRAÇÃO NACIONAL  
PROJETO DE INTEGRAÇÃO DO RIO SÃO FRANCISCO COM  
BACIAS HIDROGRÁFICAS DO NORDESTE SETENTRIONAL

149  
up  
JENSEN

LOCALIZAÇÃO: RESERVATÓRIO CAMPOS (EIXO LESTE - TRECHO V)

FOLHA  
51

Código	Proprietário	Área da Terra (ha)	Valor da Terra (R\$)	Código	Benefeitor	Valor das Benefeitorias (R\$)	Valor Total (R\$)
ELTV-CP-003	GUIERIA SIMÕES DA SILVA	23,9518	5.958,83	ELTV-CP-0031	GUIERIA SIMÕES DA SILVA	40.683,91	45.743,74
	Totalização da Propriedade em R\$		5.958,83			40.683,91	45.743,74
ELTV-CP-004	LOURIVAL DIONIZIO DA SILVA	25,6368	2.718,35	ELTV-CP-0041	LOURIVAL DIONIZIO DA SILVA	13.574,48	16.284,83
	Totalização da Propriedade em R\$		2.718,35			13.574,48	16.284,83
ELTV-CP-005	ESPOLIO: ANTÔNIO XAVIER DOS SANTOS	16,4838	11.558,48	ELTV-CP-0051	ESPOLIO: ANTÔNIO XAVIER DOS SANTOS	21.789,85	33.320,25
	Totalização da Propriedade em R\$		11.558,48			21.789,85	33.320,25
ELTV-CP-006	ESPOLIO: JOAQUIM JOSÉ DA SILVA	8,7348	673,48	ELTV-CP-0061	ESPOLIO: JOAQUIM JOSÉ DA SILVA	13.309,15	13.982,55
	Totalização da Propriedade em R\$		673,48			13.309,15	13.982,55
ELTV-CP-008	JOSÉ VITURINO DA SILVA	7,7858	778,58	ELTV-CP-0081	JOSÉ VITURINO DA SILVA	3.507,36	4.285,96
	Totalização da Propriedade em R\$		778,58			3.507,36	4.285,96
ELTV-CP-009	VALDOMIRO ALEXANDRE DA SILVA	8,7118	71,18	ELTV-CP-0091	VALDOMIRO ALEXANDRE DA SILVA	248,17	319,27
	Totalização da Propriedade em R\$		71,18			248,17	319,27
ELTV-CP-010	MARIA DO CARMO DA SILVA ALVES	8,3818	38,18	ELTV-CP-0101	MARIA DO CARMO DA SILVA ALVES	6.746,75	6.782,85
	Totalização da Propriedade em R\$		38,18			6.746,75	6.782,85
ELTV-CP-011	JOSÉ APOLINÁRIO IRMÃO	8,8278	82,78	ELTV-CP-0111	JOSÉ APOLINÁRIO IRMÃO	8.324,89	8.417,89
	Totalização da Propriedade em R\$		82,78			8.324,89	8.417,89
ELTV-CP-012	JANEIDE DA SILVA XAVIER	1,8148	181,48	ELTV-CP-0121	JANEIDE DA SILVA XAVIER	708,63	889,63
	Totalização da Propriedade em R\$		181,48			708,63	889,63
ELTV-CP-013	FRANCISCO SATURNINO DA SILVA	3,1878	318,78	ELTV-CP-0131	FRANCISCO SATURNINO DA SILVA	14.550,51	14.868,21
	Totalização da Propriedade em R\$		318,78	ELTV-CP-013A	JOSÉ ROMERO DA SILVA	7.227,86	22.096,27
ELTV-CP-014	VALDOMIRO ALEXANDRE DA SILVA	3,1328	313,28	ELTV-CP-0141	VALDOMIRO ALEXANDRE DA SILVA	400,66	713,88
	Totalização da Propriedade em R\$		313,28			400,66	713,88
ELTV-CP-015	JOSÉ MARQUES DA SILVA	1,0428	104,28	ELTV-CP-0151	JOSÉ MARQUES DA SILVA	233,22	337,42
	Totalização da Propriedade em R\$		104,28			233,22	337,42
ELTV-CP-016	ESP.: JOSÉ APOLINÁRIO DA SILVA	8,5768	87,68	ELTV-CP-0161	ESP.: JOSÉ APOLINÁRIO DA SILVA	342,81	399,81
	Totalização da Propriedade em R\$		87,68			342,81	399,81
ELTV-CP-017	JOSÉ APOLINÁRIO IRMÃO	8,6378	83,78	ELTV-CP-0171	JOSÉ APOLINÁRIO IRMÃO	842,61	906,31
	Totalização da Propriedade em R\$		83,78			842,61	906,31
ELTV-CP-018	JOSÉ IVAN DA SILVA	1,7198	171,98	ELTV-CP-0181	JOSÉ IVAN DA SILVA	8.280,83	8.452,73
	Totalização da Propriedade em R\$		171,98			8.280,83	8.452,73
ELTV-CP-019	JOSÉ IVAN DA SILVA	8,6128	61,28	ELTV-CP-0191	JOSÉ IVAN DA SILVA	299,88	369,28
	Totalização da Propriedade em R\$		61,28			299,88	369,28
ELTV-CP-020	JOSÉ MARQUES DA SILVA	1,8948	189,48	ELTV-CP-0201	JOSÉ MARQUES DA SILVA	188,37	357,77
	Totalização da Propriedade em R\$		189,48			188,37	357,77
ELTV-CP-021	JOSÉ MARQUES DA SILVA	8,6928	89,28	ELTV-CP-0211	JOSÉ MARQUES DA SILVA	421,89	499,29
	Totalização da Propriedade em R\$		89,28			421,89	499,29
ELTV-CP-022	VALDOMIRO ALEXANDRE DA SILVA	8,7838	78,38	ELTV-CP-0221	VALDOMIRO ALEXANDRE DA SILVA	3.668,16	3.739,46
	Totalização da Propriedade em R\$		78,38			3.668,16	3.739,46
SOMATÓRIO GERAL		98,3968	22.561,17			147.328,81	169.889,58

149







MINISTÉRIO DA INTEGRAÇÃO NACIONAL  
PROJETO DE INTEGRAÇÃO DO RIO SÃO FRANCISCO COM  
BACIAS HIDROGRÁFICAS DO NORDESTE SETENTRIONAL

150  
u

LOCALIZAÇÃO: RESERVATÓRIO BARRO BRANCO (EIXO LESTE - TRECHO V)

FOLHA  
1/1

Código	Proprietário	Área da Terra (ha)	Valor da Terra (R\$)	Código	Benefeitor	Valor das Beneficências (R\$)	Valor Total (R\$)
ELTV-SS-002	JOSÉ MESSIAS ANTÔNIO FILHO	3,0120	301,20	ELTV-SS-0021	JOSÉ MESSIAS ANTÔNIO FILHO	1.750,12	2.050,32
	Totalização da Propriedade em R\$		301,20			1.750,12	2.050,32
ELTV-SS-003	ESPÓLIO - JOSÉ MANOEL F. CALADO	0,2100	21,00	ELTV-SS-0031	ESPÓLIO - JOSÉ MANOEL F. CALADO	233,22	255,02
	Totalização da Propriedade em R\$		21,00			233,22	255,02
ELTV-SS-004	BARTOLOMEU BRASILIANO DE MELO	0,0160	01,60	ELTV-SS-0041	BARTOLOMEU BRASILIANO DE MELO	735,54	017,14
	Totalização da Propriedade em R\$		01,60			735,54	017,14
SOMATÓRIO GERAL		4,0460	404,00			2.726,88	3.131,48

JK

ref.





**MINISTÉRIO DA INTEGRAÇÃO NACIONAL  
CONSULTORIA JURÍDICA**



**NOTA CONJUR/MI Nº 102/2005**

**REFERÊNCIA:** Processo nº 59000.000670/2005-91

**INTERESSADO:** Comissão de Avaliação – Projeto de Integração do Rio São Francisco com Bacias Hidrográficas do Nordeste Setentrional


**ASSUNTO:** Relatório.

Senhor Consultor Jurídico,

Trata-se de relatório apresentado pela Comissão de Avaliação instituída pela Portaria nº 680, de 20 de agosto de 2004, com o objetivo de efetuar o levantamento dos imóveis e benfeitorias localizados na faixa de domínio que compõem os Trechos I e II do Eixo Norte e dos Trechos V e VII do Eixo Leste, correspondentes à implantação da primeira etapa do Projeto de Integração do Rio São Francisco com Bacias Hidrográficas do Nordeste Setentrional.

Ressalvados os aspectos técnicos, valores e quantidades constantes dos documentos de fls. 11/150, cuja análise refoge ao âmbito de competência deste Consultivo, o processo encontra-se apto à ser submetido à apreciação do Senhor Ministro, conforme minuta ora anexada.

Brasília, 20 de abril de 2005.

  
**REGINA CÉLIA TODD DE F. SILVA**  
ASSESSORA/CONJUR/MI

Aprovo.  
Restitua-se ao Senhor Chefe de Gabinete do Ministro.  
Brasília, 20 de abril de 2005.

  
**SEBASTIÃO ALVES DOS REIS JUNIOR**  
Consultor Jurídico



EM BRANCO



## MINISTÉRIO DA INTEGRAÇÃO NACIONAL

**Referência:** 59000.000670/2005-91  
**Interessado:** Osvan Menezes de Queiroz – Presidente da Comissão  
**Assunto:** Relatório parcial da Comissão de avaliação do Projeto São Francisco

Ao Senhor **OSVAN MENEZES QUEIROZ**  
Gerente do Departamento de Desenvolvimento Hidroagrícola e Presidente da Comissão

Senhor Gerente,

1. De ordem do Dr. Pedro Brito do Nascimento, Chefe de Gabinete, encaminho para conhecimento e logo após publicação no DOU do dia 05/05/05, seção I, página nº 85.

Atenciosamente,

Brasília, 05 de maio de 2005.

**ROUSIMEIRE LEMOS DE QUEIROZ**

Chefe da Assessoria Técnica e Administrativa do Gabinete do Ministro







Relatores: DANIELE STROHMEYER GOMES  
097 - Recurso: 129389 - Processo: 11830.00015/00-65 -  
Rato: COLEGIO ADIS MUNDI LTDA - Rato: DRJ-CAMP-  
NAS-SP - Matéria: SIMPLES - EXCLUSÃO

MARIA MADALENA SILVA  
Secretária

## Ministério da Integração Nacional

### GABINETE DO MINISTRO

PORTARIA Nº 268, DE 27 DE ABRIL DE 2005

O MINISTRO DE ESTADO DA INTEGRAÇÃO NACIONAL, no uso de suas atribuições, e tendo em vista o disposto na Portaria nº 690, de 20 de agosto de 2004, resolve:

Art. 1º Aproveitar a tabela de preços constante do Anexo I ao Relatório Parcial apresentado pelo Conselho de Avaliação do Projeto de Integração de Rio São Francisco com Diques Hidrográficos do Nordeste Setentrional nos Estados de Pernambuco, Ceará e Paraíba.

Art. 2º Esta Portaria entra em vigor na data de sua publicação.

CIRO GOMES

### RETIFICAÇÕES

Na Resolução nº 64, de 22/04/05, publicada no DOU nº 77, de 23/04/05, seção 1, pág. 29, Processo 59001/00018/2005-13, Onde se lê: "AGRUPAMENTO RANCHO MURAJÁ S/A", leia-se: "FAZENDA RANCHO MURAJÁ S/A".

Na Resolução nº 65, de 22/04/05, publicada no DOU nº 77, de 23/04/05, seção 1, pág. 29, Processo 59001/00018/2005-13, Onde se lê: "CNPJ: 05.248.448/0001-42", leia-se: "CNPJ: 05.165.799/0001-11".

Na Resolução nº 66, de 22/04/05, publicada no DOU nº 77, de 23/04/05, seção 1, pág. 30, Processo 59001/00018/2005-14, Onde se lê: "CNPJ: 06.817.623/0001-39", leia-se: "CNPJ: 15.269.816/0001-01; Onde se lê: "Cárceres, do Estado Mato Grosso", leia-se: "Ligação, do Estado do Pará" e Onde se lê: "de 30/03/2004", leia-se: "11/06/1987".

Na Resolução nº 67, de 22/04/05, publicada no DOU nº 77, de 23/04/05, seção 1, pág. 30, Processo 59001/00018/2005-14, Onde se lê: "CNPJ: 04.675.278/0001-55", leia-se: "CNPJ: 04.675.278/0001-18".

## CONSELHO ADMINISTRATIVO DE DEFESA ECONÔMICA

PAUTA DA 347ª SESSÃO ORDINÁRIA

Dia: 11.05.2005

Início: 14h

Ato de Concentração nº 08012.007665/2005-14  
Requerentes: Unifarm Brasil Ltda e Johnson Wax Professional Ltda.

Relator: José Inácio Gonzaga Vasconcellos, Depõe de Carvalho, Pedro Naves, Maria Cecília Costa Nery e outros.

Relator: Conselheiro Roberto Augusto Castellanos Pfeiffer  
Ato de Concentração nº 08012.008256/2005-35  
Requerentes: Synovis Corporation e Vertus Software Corporation.

Relator: Tânia Freitas de Aguiar, Alexandre Maria Oliveira Martins, Daniel Oliveira Andreoli e outros.

Relator: Conselheiro Roberto Augusto Castellanos Pfeiffer  
Ato de Concentração nº 08012.008281/2005-96  
Requerentes: Microtel Participações S.A., Nascorg Vigilância e Transporte de Valores Ltda.

Relator: José Márcio Pinheiro Neto, Rodrigo da Magalhães Carneiro da Oliveira, Camila Irrachene Macedo Maia e outros.

Relator: Conselheiro Roberto Augusto Castellanos Pfeiffer  
Ato de Concentração nº 08012.008429/2005-92  
Requerentes: Bitt 04-146 GMBH e RMD Regel + Maschinenbau.

Relator: Tânia Freitas de Aguiar, Alexandre Maria O. Martins e Proença Castello Branco.

Relator: Conselheiro Roberto Augusto Castellanos Pfeiffer  
Ato de Concentração nº 08012.000778/2005-12  
Requerentes: Thomson Financial Services Brasil Ltda, Thomson Financial Investor Relations Brasil Ltda e St. Ardo Alstom Ashok.

Relator: Rafael Alexandre McKinney, Ana Paula Martins, Arnaldo Carneiro Ribeiro e outros.

Relator: Conselheiro Roberto Augusto Castellanos Pfeiffer  
Ato de Concentração nº 08012.001255/2005-03  
Requerentes: Iota Hartford Seguros S.A. e Neitermido Martins Vida e Previdência S.A.

Relator: Maria Delapierre Rossi, Francisco Toldoni, Priscila Castello Branco e outros.

Relator: Conselheiro Roberto Augusto Castellanos Pfeiffer

Processamento	Requerente	Conselheiro Relator	Observação
08012.00215	Marcelo Augusto Pereira de Medeiros	Conselheiro Relator: Alexandre Nery	Desempenho: Relator
08012.00216	João Nogueira e Filhos	Conselheiro Relator: José Inácio Gonzaga	Desempenho: Relator
08012.00217	Reunidade Mariana de Oliveira	Conselheiro Relator: José Inácio Gonzaga	Desempenho: Relator
08012.00218	João Luiz de Moraes	Conselheiro Relator: José Inácio Gonzaga	Desempenho: Relator
08012.00219	Graciele Garcia Wilson	Conselheiro Relator: Alexandre Nery	Desempenho: Relator
08012.00220	Maria A. Tereza S. Pereira Reis	Conselheiro Relator: Alexandre Nery	Desempenho: Relator
08012.00221	João Carlos de Oliveira	Conselheiro Relator: Alexandre Nery	Desempenho: Relator
08012.00222	João Carlos de Oliveira	Conselheiro Relator: Alexandre Nery	Desempenho: Relator
08012.00223	João Carlos de Oliveira	Conselheiro Relator: Alexandre Nery	Desempenho: Relator
08012.00224	João Carlos de Oliveira	Conselheiro Relator: Alexandre Nery	Desempenho: Relator
08012.00225	João Carlos de Oliveira	Conselheiro Relator: Alexandre Nery	Desempenho: Relator
08012.00226	João Carlos de Oliveira	Conselheiro Relator: Alexandre Nery	Desempenho: Relator
08012.00227	João Carlos de Oliveira	Conselheiro Relator: Alexandre Nery	Desempenho: Relator
08012.00228	João Carlos de Oliveira	Conselheiro Relator: Alexandre Nery	Desempenho: Relator
08012.00229	João Carlos de Oliveira	Conselheiro Relator: Alexandre Nery	Desempenho: Relator
08012.00230	João Carlos de Oliveira	Conselheiro Relator: Alexandre Nery	Desempenho: Relator
08012.00231	João Carlos de Oliveira	Conselheiro Relator: Alexandre Nery	Desempenho: Relator
08012.00232	João Carlos de Oliveira	Conselheiro Relator: Alexandre Nery	Desempenho: Relator
08012.00233	João Carlos de Oliveira	Conselheiro Relator: Alexandre Nery	Desempenho: Relator
08012.00234	João Carlos de Oliveira	Conselheiro Relator: Alexandre Nery	Desempenho: Relator
08012.00235	João Carlos de Oliveira	Conselheiro Relator: Alexandre Nery	Desempenho: Relator
08012.00236	João Carlos de Oliveira	Conselheiro Relator: Alexandre Nery	Desempenho: Relator
08012.00237	João Carlos de Oliveira	Conselheiro Relator: Alexandre Nery	Desempenho: Relator
08012.00238	João Carlos de Oliveira	Conselheiro Relator: Alexandre Nery	Desempenho: Relator
08012.00239	João Carlos de Oliveira	Conselheiro Relator: Alexandre Nery	Desempenho: Relator
08012.00240	João Carlos de Oliveira	Conselheiro Relator: Alexandre Nery	Desempenho: Relator
08012.00241	João Carlos de Oliveira	Conselheiro Relator: Alexandre Nery	Desempenho: Relator
08012.00242	João Carlos de Oliveira	Conselheiro Relator: Alexandre Nery	Desempenho: Relator
08012.00243	João Carlos de Oliveira	Conselheiro Relator: Alexandre Nery	Desempenho: Relator
08012.00244	João Carlos de Oliveira	Conselheiro Relator: Alexandre Nery	Desempenho: Relator
08012.00245	João Carlos de Oliveira	Conselheiro Relator: Alexandre Nery	Desempenho: Relator
08012.00246	João Carlos de Oliveira	Conselheiro Relator: Alexandre Nery	Desempenho: Relator
08012.00247	João Carlos de Oliveira	Conselheiro Relator: Alexandre Nery	Desempenho: Relator
08012.00248	João Carlos de Oliveira	Conselheiro Relator: Alexandre Nery	Desempenho: Relator
08012.00249	João Carlos de Oliveira	Conselheiro Relator: Alexandre Nery	Desempenho: Relator
08012.00250	João Carlos de Oliveira	Conselheiro Relator: Alexandre Nery	Desempenho: Relator

MARCELLO LAVINIERE MACHADO

Ato de Concentração nº 08012.002117/2005-13

Requerentes: Haci Omer Sabanci Holding A.S. e E. I. Du

Post de Notícias and Company

Relator: Conselheiro Roberto Augusto Castellanos Pfeiffer

Ato de Concentração nº 08012.006922/2004-32

Requerentes: Companhia de Têxteis Neta de Minas - Co-

tenzinas, Wenzley S.A. e Companhia Têxteis Setentrionais

Relator: Conselheiro Roberto Augusto Castellanos Pfeiffer

Ato de Concentração nº 08012.006922/2004-32

Requerentes: BCIS Participações S/A e Garamá do Brasil

Companhia Nacional de Seguros

Relator: Conselheiro Roberto Augusto Castellanos Pfeiffer

Ato de Concentração nº 08012.006922/2004-32

Requerentes: Alvar Nabel N.V. e Napien Investimentos Ltda.

Relator: Conselheiro Roberto Augusto Castellanos Pfeiffer

Ato de Concentração nº 08012.006922/2004-32

Requerentes: Caratela Plásticos Ltda, Caratela Canteiro Gi-

neoli, Karina Kauer Peres e outros.

Relator: Conselheiro Roberto Augusto Castellanos Pfeiffer

Ato de Concentração nº 08012.006922/2004-32

Requerentes: Indústria Química Farmacêutica Schering-

Plough e Plough-More Saúde Animal Comércio e Distribuição de

Produtos Veterinários Ltda.

Relator: Conselheiro Roberto Augusto Castellanos Pfeiffer

Ato de Concentração nº 08012.006922/2004-32

Requerentes: Alvar Nabel N.V. e Napien Investimentos Ltda.

Relator: Conselheiro Roberto Augusto Castellanos Pfeiffer

Ato de Concentração nº 08012.006922/2004-32

Requerentes: Caratela Plásticos Ltda, Caratela Canteiro Gi-

neoli, Karina Kauer Peres e outros.

Relator: Conselheiro Roberto Augusto Castellanos Pfeiffer

Ato de Concentração nº 08012.006922/2004-32

Requerentes: Alvar Nabel N.V. e Napien Investimentos Ltda.

Relator: Conselheiro Roberto Augusto Castellanos Pfeiffer

Ato de Concentração nº 08012.006922/2004-32

Requerentes: Caratela Plásticos Ltda, Caratela Canteiro Gi-

neoli, Karina Kauer Peres e outros.

Relator: Conselheiro Roberto Augusto Castellanos Pfeiffer

Ato de Concentração nº 08012.006922/2004-32

Requerentes: Alvar Nabel N.V. e Napien Investimentos Ltda.

Relator: Conselheiro Roberto Augusto Castellanos Pfeiffer

Ato de Concentração nº 08012.006922/2004-32

Requerentes: Caratela Plásticos Ltda, Caratela Canteiro Gi-

neoli, Karina Kauer Peres e outros.

Relator: Conselheiro Roberto Augusto Castellanos Pfeiffer

Ato de Concentração nº 08012.006922/2004-32

Requerentes: Alvar Nabel N.V. e Napien Investimentos Ltda.

Relator: Conselheiro Roberto Augusto Castellanos Pfeiffer

Ato de Concentração nº 08012.006922/2004-32

Requerentes: Caratela Plásticos Ltda, Caratela Canteiro Gi-

neoli, Karina Kauer Peres e outros.

Ato de Concentração nº 08012.010290/2004-93

Requerentes: DSDN Corp Inc. e Sabena 7 Inc.

Relator: Conselheiro Roberto Augusto Castellanos Pfeiffer

Ato de Concentração nº 08012.006922/2004-32

Requerentes: United Technologies Corporation e Kilde Bra-

ndall Ltda.

Relator: Conselheiro Roberto Augusto Castellanos Pfeiffer

Ato de Concentração nº 08012.006922/2004-32

Requerentes: Polysilicon Shepherd Hestley e outros e

NGH Lauenburg S.A.

Relator: Conselheiro Roberto Augusto Castellanos Pfeiffer

Ato de Concentração nº 08012.006922/2004-32

Requerentes: Francisco Ribeiro Tadeu e Fátima Castello

Branco

Relator: Conselheiro Roberto Augusto Castellanos Pfeiffer

Ato de Concentração nº 08012.010113/2004-92

Requerentes: Itaú Unibanco S.A. - Caixa Financeira

marco e Investimentos, Itaú Unibanco S.A. - Caixa Financeira

marco e Investimentos, Itaú Unibanco S.A. - Caixa Financeira

marco e Investimentos, Itaú Unibanco S.A. - Caixa Financeira

marco e Investimentos, Itaú Unibanco S.A. - Caixa Financeira

marco e Investimentos, Itaú Unibanco S.A. - Caixa Financeira

marco e Investimentos, Itaú Unibanco S.A. - Caixa Financeira

marco e Investimentos, Itaú Unibanco S.A. - Caixa Financeira

marco e Investimentos, Itaú Unibanco S.A. - Caixa Financeira

marco e Investimentos, Itaú Unibanco S.A. - Caixa Financeira

marco e Investimentos, Itaú Unibanco S.A. - Caixa Financeira

marco e Investimentos, Itaú Unibanco S.A. - Caixa Financeira

marco e Investimentos, Itaú Unibanco S.A. - Caixa Financeira

marco e Investimentos, Itaú Unibanco S.A. - Caixa Financeira

marco e Investimentos, Itaú Unibanco S.A. - Caixa Financeira

marco e Investimentos, Itaú Unibanco S.A. - Caixa Financeira

marco e Investimentos, Itaú Unibanco S.A. - Caixa Financeira

marco e Investimentos, Itaú Unibanco S.A. - Caixa Financeira

marco e Investimentos, Itaú Unibanco S.A. - Caixa Financeira

marco e Investimentos, Itaú Unibanco S.A. - Caixa Financeira

marco e Investimentos, Itaú Unibanco S.A. - Caixa Financeira

marco e Investimentos, Itaú Unibanco S.A. - Caixa Financeira

marco e Investimentos, Itaú Unibanco S.A. - Caixa Financeira

marco e Investimentos, Itaú Unibanco S.A. - Caixa Financeira

marco e Investimentos, Itaú Unibanco S.A. - Caixa Financeira

marco e Investimentos, Itaú Unibanco S.A. - Caixa Financeira

marco e Investimentos, Itaú Unibanco S.A. - Caixa Financeira

marco e Investimentos, Itaú Unibanco S.A. - Caixa Financeira

marco e Investimentos, Itaú Unibanco S.A. - Caixa Financeira

marco e Investimentos, Itaú Unibanco S.A. - Caixa Financeira

marco e Investimentos, Itaú Unibanco S.A. - Caixa Financeira

marco e Investimentos, Itaú Unibanco S.A. - Caixa Financeira

marco e Investimentos, Itaú Unibanco S.A. - Caixa Financeira

marco e Investimentos, Itaú Unibanco S.A. - Caixa Financeira

marco e Investimentos, Itaú Unibanco S.A. - Caixa Financeira







MINISTÉRIO DA INTEGRAÇÃO NACIONAL  
SECRETARIA DE INFRA-ESTRUTURA HÍDRICA  
PROJETO SÃO FRANCISCO

Ofício nº SG- 004/2008/DNOCS/SIH/MI

Salgueiro, 28 de agosto de 2008.

À Ilustríssima Sra.

Dra. ELIANEIVA DE QUEIROZ VIANA ODÍSIO

Coordenadora de Implantação de Programas Ambientais

Esplanada dos Ministérios, Bloco-E - 7º Andar-DF

CEP: 70067-901

Assunto: **Inclusão de Valor da "terra nua" em Área urbana**

Sra. Coordenadora,

Cumprimentando-a, cordialmente sirvo-me do presente para prestar a Vossa Senhoria as informações necessárias em atendimento a designação oriunda da Coordenação Central das Ações de Desapropriação, objeto do Processo Nº 59400.004518/2007-37, conforme se seguem:

I – que coube ao Presidente signatário proceder a pesquisa de valores de "terra nua" em área urbana, nos municípios de Penaforte e Monteiro, localizados nos Estados do Ceará e Paraíba, respectivamente, para inclusão na Tabela de Preços, anteriormente aprovada pela Portaria Ministerial Nº 268, de 27.04.2005;


II – que assim procedeu a pesquisa junto aos Cartórios Imobiliários competentes e respectivas Prefeituras Municipais, pertinentes a tais áreas a serem desapropriadas para implantação do Projeto São Francisco, estimando-as ao preço médio de mercado em R\$ 3,30 (três reais e trinta centavos) por m², conforme instruem inclusas declarações, plantas de situações das referidas áreas e declaração da prefeitura de com valor praticado e a Lei municipal nº 1.236/98 com memorial do perímetro urbano como também a Lei municipal Nº 454/2003 e memorial de Penaforte delimitando o perímetro urbano;

III – que o preço pleiteado é para ser acrescido na Tabela, pois as áreas urbanas ao longo do canal na desapropriação foram detectadas após cadastro. E que a área atingida em **Penaforte** é de 34,26 ha no valor hoje de 7.284,00 e com o valor proposto passa a ser 1.141.800,00, no município de **Monteiro** com 11,90 ha 14.644,26 passando a ser 392.700,00. Em Monteiro caso haja modificação no traçado ou eliminação será suprimido esta despesa.

Desta forma atendendo ao preceito constitucional do justo preço e com base no valor de mercado encontrado, sugerimos com "permissa venia" que a Tabela de Preços seja acrescida o item "terra nua urbana" ao preço de R\$ 3,30 (três reais e trinta centavos) o metro quadrado, para implementação do pagamento de referidas áreas inseridas no eixo do canal do Projeto São Francisco, nos Municípios de Penaforte-CE e Monteiro-PB.

Colocamo-nos à disposição de Vossa Senhoria para quaisquer esclarecimentos adicionais, porventura necessários. **(Segue relatório anexo).**

Atenciosamente,

  
Hilton Temoeo de Melo Filho  
Presidente da Comissão Revisora  
Portaria Nº 807/MI/2004





CGPA/DPE/SIH/MI

Fls.: 155

Ass.: E

# Relatório







SERVIÇO PÚBLICO FEDERAL  
MINISTÉRIO DA INTEGRAÇÃO NACIONAL

## APRESENTAÇÃO

A necessidade da inclusão do item área Urbana na Tabela de Preços aprovada pela portaria nº268 de 27/04/2005 constante no processo 59000.000670/2005-91, diz respeito ao necessário pagamento para aquisição de áreas localizadas em perímetros urbanos, que estão incluídas na faixa de desapropriação do Projeto de Integração do Rio São Francisco com Bacias do Nordeste Setentrional. Estas propriedades tem o valor diferenciado da terra nua avaliada em área rural, uma vez que os expropriados pagam imposto territorial urbano-IPTU.

## INFORMAÇÃO DO PROJETO

O Projeto de Integração do rio São Francisco com Bacias do Nordeste Setentrional possui 02 (dois) traçados distintos, denominados de Eixo-Norte e Eixo-Leste.

O traçado do Projeto (canal) no Eixo-Norte, tem início no município de Cabrobó, estendendo-se ao municípios de Salgueiro, Verdejante, estes localizados no Estado de Pernambuco, e indo para os municípios de Pena Forte, Jati, Brejo Santo e Mauriti, estes no Estado do Ceará, adentrando no Estado da Paraíba pelo municípios de São José de Piranhas e de Cajazeiras.

No acima mencionado traçado denominado de Eixo-Norte, o Projeto (canal) atinge área Urbana no município de Pena Forte, no Estado do Ceará.

Já o traçado do Eixo-Leste, tem início no município de Floresta, Betânia, Custódia, Sertânia, estes no Estado de Pernambuco, seguindo para o Estado da Paraíba no município de Monteiro, onde deságua no Rio Paraíba.

No traçado supra mencionado, atinge área Urbana no município de Monteiro, Estado da Paraíba.

## COMISSÃO REVISORA

A Comissão revisora, foi instituída pela Portaria 807/2005, do Ministério da Integração nacional, haja vista a necessidade do acompanhamento das solicitações de revisões de cadastro por parte dos expropriados do Projeto de Integração do Rio São Francisco com Bacias do Nordeste Setentrional, no decorrer das indenizações, revisões estas asseguradas pelo Princípio Constitucional da justa indenização.

## METODOLOGIA

A forma encontrada pela Comissão para definição do valor do item terra nua localizada em área urbana, foi a pesquisa junto aos Cartórios Imobiliários competentes, bem como junto as respectivas Prefeituras municipais pertinentes as áreas a serem desapropriadas para implantação do Projeto de integração do Rio São Francisco, haja vista não existir nos municípios atingidos imobiliárias devidamente registradas no CREA.



OFFICE OF THE ATTORNEY GENERAL  
STATE OF NEW YORK

IN SENATE

REPORT OF THE COMMISSIONER OF THE DEPARTMENT OF SOCIAL SERVICES  
FOR THE YEAR ENDING JUNE 30, 1964

ALBANY, NEW YORK: 1965

PRINTED BY THE STATE OF NEW YORK  
UNIVERSITY OF THE STATE OF NEW YORK

THE UNIVERSITY OF THE STATE OF NEW YORK  
THE STATE EDUCATION DEPARTMENT  
THE STATE EDUCATION EXAMINERS

THE STATE EDUCATION EXAMINERS  
THE STATE EDUCATION EXAMINERS

THE STATE EDUCATION EXAMINERS  
THE STATE EDUCATION EXAMINERS

THE STATE EDUCATION EXAMINERS  
THE STATE EDUCATION EXAMINERS

THE STATE EDUCATION EXAMINERS  
THE STATE EDUCATION EXAMINERS

THE STATE EDUCATION EXAMINERS  
THE STATE EDUCATION EXAMINERS

THE STATE EDUCATION EXAMINERS  
THE STATE EDUCATION EXAMINERS

THE STATE EDUCATION EXAMINERS  
THE STATE EDUCATION EXAMINERS

THE STATE EDUCATION EXAMINERS  
THE STATE EDUCATION EXAMINERS



SERVIÇO PÚBLICO FEDERAL  
MINISTÉRIO DA INTEGRAÇÃO NACIONAL

## AVALIAÇÃO

O preço da área urbana nos municípios abrangidos, foi estimado ao preço médio de R\$ 3,30 (três reais e trinta centavos) por m<sup>2</sup>, na área urbana, conforme declarações inclusas no anexo I. A classificação das propriedades se deu conforme as leis municipais (ver anexo II) que determinou os limites para Zona Urbana foram classificadas a propriedades identificadas na faixa de desapropriação. Os mapas com a posição dos perímetros urbanos municipais na faixa do Projeto, estão apresentados na anexo III.

## SÍNTESE

### a) Penaforte

As propriedades inseridas no perímetro urbano deste município classificadas como urbana estão localizadas entre as coordenadas .491553N, 9135831W e 493396N, 9134468W, com área total de 34,26 ha

### b) Monteiro

Neste município as propriedades urbana localizam-se entre as Coordenadas .706.042N ; 9.127.843W e 708.181N; 9.127.654W, com área total de 11,90ha.

**HILTON TEMOTEO DE MELO FILHO**

**CREA-CE: 2124-D**

Presidente da Comissão Revisora das Avaliações

**ALAN KARDEC S. DE ARAÚJO CHAVES**

**CREA-CE: 3738-D**

Membro da Comissão Revisora das Avaliações

**JOSÉ WANDERLEY OLIVEIRA**

**SIAPÉ : 738810**

Membro da Comissão Revisora das Avaliações







SERVIÇO PÚBLICO FEDERAL  
MINISTÉRIO DA INTEGRAÇÃO NACIONAL

CGPA/DPE/SIH/MI

Fls.: 158

Ass.: F

**ANEXO I**

**Declarações**

Memorandum

to the President

from the Secretary

dated 10/10/54







PREFEITURA MUNICIPAL DE PENAFORTE  
CNPJ 07. 414. 931/0001 - 85



CGPA/DPE/SIH/MI

Fls.: 159

Ass.: F

### DECLARAÇÃO

Declaro, para os devidos fins, a pedido do Presidente da Comissão Revisora designado pela Portaria Ministerial nº 293, de 02/02/2007, publicada no Diário Oficial da União de 06/02/2007, que o valor das terras, praticados no município de Penaforte relativo a área Urbana, onde será objeto de desapropriação para implantação do Projeto de Integração do Rio São Francisco, é de R\$ 4,00 (Quatro reais) o metro quadrado.

Penaforte, 05 de março de 2008

  
\_\_\_\_\_  
Nicolau Pereira Figueira  
Presidente Municipal do Penaforte

1



RECEIVED  
1954

UNITED STATES DEPARTMENT OF AGRICULTURE  
WASHINGTON, D. C.

TO THE DIRECTOR, BUREAU OF PLANT INDUSTRY  
FROM THE CHIEF, BUREAU OF PLANT INDUSTRY  
SUBJECT: [Illegible]

[Illegible text block]

1954



PREFEITURA MUNICIPAL DE MONTEIRO  
SECRETARIA DE ORÇAMENTO E FINANÇAS

## DECLARAÇÃO

Declaro, a pedido do Dr. Hilton Temoteo e para fazer provas junto à Comissão Revisora do Departamento Nacional de Obras Contra as Secas - DNOCS, que o valor da área urbana, do Município de Monteiro, por onde passará a tubulação da obra de transposição das águas do Rio São Francisco, está estimado em R\$ 3,00 ( Três reais) por m<sup>2</sup> (metro quadrado).

Monteiro, 14 de novembro de 2007

CARLOS MARINHO DO NASCIMENTO  
Secretário de Orçamento e Finanças





## REPÚBLICA FEDERATIVA DO BRASIL

AM



CARTÓRIO ANGELO MUNIZ

03.199.136/0001-60

OFÍCIO

PENAFORTE - CE

MARIA IVANILDE PEREIRA ANGELO

CPF 348.386.513-68

Notária

CICERO WASHINGTON OLIVEIRA BRINGEL

CPF 972.180.304

Substituto

OFÍCIO DE NOTAS E DE REGISTROS: Escrituras, Procurações, Promissas, Registros de títulos e documentos, Registros de inventos, Registros Civil e Notais.

## DECLARAÇÃO

Declaro para os devidos fins que o preço de mercado de 1 (um) metro quadrado de terra própria para construção de prédio na zona urbana de Penaforte, na área a ser desapropriada para transposição do Rio São Francisco, é de 3,00 (três reais).

Penaforte - CE, 13 de novembro de 2007.

Maria Ivanilde Pereira Angelo  
OFICIALA DE NOTAS E DE REGISTROS

Maria Ivanilde Pereira Angelo  
Oficiala de Notas e de Registros

CARTÓRIO ANGELO MUNIZ  
Ofício de Notas e de Registros  
CNPJ: 03.199.136/0001-60  
Fone/Fax: (0xx88) 3559-1262  
Rua Querubina Bringel, 95  
Penaforte - Ceará

MA  
MA







SERVICO PÚBLICO FEDERAL  
MINISTÉRIO DA INTEGRAÇÃO NACIONAL

CGPA/DPE/SIH/MI

Fis.: 162

Ass.: F

**ANEXO II**

**Leis municipais**



ESTADO DO CEARÁPREFEITURA MUNICIPAL DE PENAFORTE

CGC/MF 07.414.931/0001-85 CGF 06.920.224-9 AV. ANA TEREZA DE JESUS, S/N

**LEI N.º 454/2003**

Determina novos limites para Zona Urbana do Município de Penaforte-CE.

O Prefeito Municipal de Penaforte, Estado do Ceará, no uso de suas atribuições legais.

**Faço saber Que a Câmara Municipal de Penaforte aprovou e eu sanciono e promulgo a seguinte lei.**

**Art. 1º** - Fica determinado novos limites para Zona Urbana do Município de Penaforte, obedecendo os seguintes pontos de referência:

**I - Ao Norte** - Da casa do Sr. Ângelo Antônio da Silva tira-se uma linha reta até o Campo Municipal de Futebol, do campo segue em linha reta até a casa dos herdeiros de Martiniano José Gonçalves (Tio Lô), deste ponto segue em linha reta até a fronteira do Sítio Campinhos - Município de Salgueiro - Estado do Pernambuco.

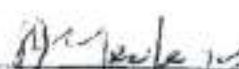
**II - Ao Sul** - Da antiga casa de Anizio Noa tira-se uma linha reta até a casa dos herdeiros de Expedito Damião da Silva (Dito Damião), deste ponto segue em linha reta até a fronteira do Sítio Montevideu - Município de Salgueiro - Estado do Pernambuco.

**III - Ao Leste** - Da casa do Sr. Ângelo Antônio da Silva segue os limites da fronteira com Sítio Montevideu - Salgueiro - PE, até o ponto de encerramento dos limites do lado Sul, próximo da casa dos herdeiros de Dito Damião.

**IV - Ao Oeste** - Da antiga casa de Anizio Noa segue os limites da fronteira com Sítio Campinhos - Salgueiro - PE, até o ponto de encerramento dos limites do lado Norte, próximo da casa dos herdeiros de Tio Lô.

**Art. 2º** - Esta Lei entrará em vigor na data de sua publicação, revogadas as disposições em contrário.

**Paço da prefeitura Municipal de Penaforte, Estado do Ceará em 01 de Dezembro de 2003.**

  
**Ronaldo Dias de Medeiros**  
**PREFEITO MUNICIPAL**





**Lei nº 1.236/98**

*Delimitada a Zona Urbana do Município de Monteiro e dão outras providências.*

**O PREFEITO DO MUNICÍPIO DE MONTEIRO: FAÇO SABER QUE A CÂMARA MUNICIPAL DECRETA E EU SANCIONO A SEGUINTE LEI:**

**Art.1º** - A Zona Urbana do Município de Monteiro é delimitada por um polígono irregular caracterizado pelos seguintes marcos e pontos principais:

Partindo do marco 0-31 sobre a Ponte do rio do Meio sentido Monteiro - Campo de Pouso (aeródromo) iniciando um ângulo interno de 146 Graus 08'39'' e a distância de 232.00 metros, chega-se ao marco 01; deste, com um ângulo interno de 187 Graus 59'37'' e distância de 267.50 metros, chega-se ao marco 02; deste com um ângulo interno de 139 Graus 44'44'' e distância de 198.50 metros, chega-se ao marco 03; com um ângulo interno de 161 Graus 58'57'' e distância de 723.50 metro, chega-se ao marco 04; deste, com um ângulo interno de 172 Graus 29'30'' e distância de 324.00 metros, chega-se ao marco 05; deste ângulo interno de 149 Graus 29'40'' e distância de 239.00 metros, chega-se ao marco 06; deste ângulo interno de 172 Graus 59'00'' e distância de 676.50 metros, chega-se ao marco 07; deste, com um ângulo interno de 183 Graus 14'15'' e distância de 512.50 metros, chega-se ao marco 08; deste, com um ângulo interno de 120 Graus 29'20'' e distância de 443.00 metros, chega-se ao marco 09; deste, com um ângulo interno de 173 Graus 29'20'' e distância de 436.00 metros, chega-se ao marco 10; deste, com um ângulo interno de 134 Graus 44'11'' e distância de 490.50 metros, chega-se ao marco 11; deste, com um ângulo interno de 177 Graus 14'41'' e distância de 203.00 metros, chega-se ao marco 12; deste, com um ângulo interno de 191 Graus 59'34'' e distância de 310.00 metros, chega-se ao marco 13; deste, com um ângulo interno de 178 Graus 29 '40'' e distância de 220.50 metros, chega-se ao marco 14; deste, com um ângulo interno de 189 Graus 59'30'' e distância de 350.50 metros, chega-se marco 15; deste, com um ângulo interno de 170 Graus 59'24'' e distância de 387.50 metros, chega-se ao marco 16; deste com um ângulo interno de 170 Graus 59'51'' e distância de 96.50 metros, chega-se ao marco 17; deste, com um ângulo interno de 140 Graus 59'40'' e distância de 232.00 metros, chega-se ao marco 18; deste, com um ângulo interno de 144 Graus 59'35'' e distância de 275.50 metros, chega-se ao marco 19; deste, com um ângulo interno de 199 Graus 59'46'' e distância de 148.00 metros, chega-se ao







marco 20; deste, com um ângulo interno de 176 Graus 14'47'' e distância de 161.50 metros, chega-se ao marco 21; deste, com um ângulo interno de 139 Graus 59'49'' e distância de 125.00 metros, chega-se ao marco 22; deste, com um ângulo interno de 201 Graus 29'45'' e distância de 163.50 metros, chega-se ao marco 23; deste, com um ângulo interno de 177 Graus 14'90'' e distância de 328.00 metros, chega-se ao marco 24; deste, com um ângulo interno 185 Graus 44'44'' e distância de 173.50 metros, chega-se ao marco 25; deste, com um ângulo interno de 148 Graus 59'40'' e distância de 222.00 metros, chega-se ao marco 26; deste, com um ângulo interno de 174 Graus 29'37'' e distância de 245.50 metros, chega-se ao marco 27; deste, com um ângulo interno de 192 Graus 59'45'' e distância de 168.50 metros, chega-se ao marco 28; deste, com um ângulo interno de 215 Graus 44'30'' e distância de 320.00 metros, chega-se ao marco 29; deste, com um ângulo interno de 175 Graus 44'20'' e distância de 340.00 metros, chega-se ao marco 30; deste, com um ângulo interno de 144 Graus 49'03'' e distância de 225.50 metros, chega-se ao marco 31; fechando-se o perímetro, que contém uma área de 5.224.858,50 metros quadrados.

**Art.2º** - A Zona Urbana descrita no artigo precedente é representada graficamente pela planta baixa da cidade de Monteiro, constante do anexo Único, a esta Lei.

**Art.3º** - Esta Lei entra em vigor na data de sua publicação.

**Art.4º** - Revogam-se as disposições em contrário, e especialmente, a Lei nº773, de 28 de Abril de 1998.

Monteiro, 10 de Dezembro de 1998.

Carlos Alberto Batinga Chaves  
Prefeito Municipal

ADP 1000  
1000  
1000





SERVICO PÚBLICO FEDERAL  
MINISTÉRIO DA INTEGRAÇÃO NACIONAL

CGPA/DPE/SIH/MI

Fls.: 166

Ass.: F

**ANEXO III**

**Mapas**



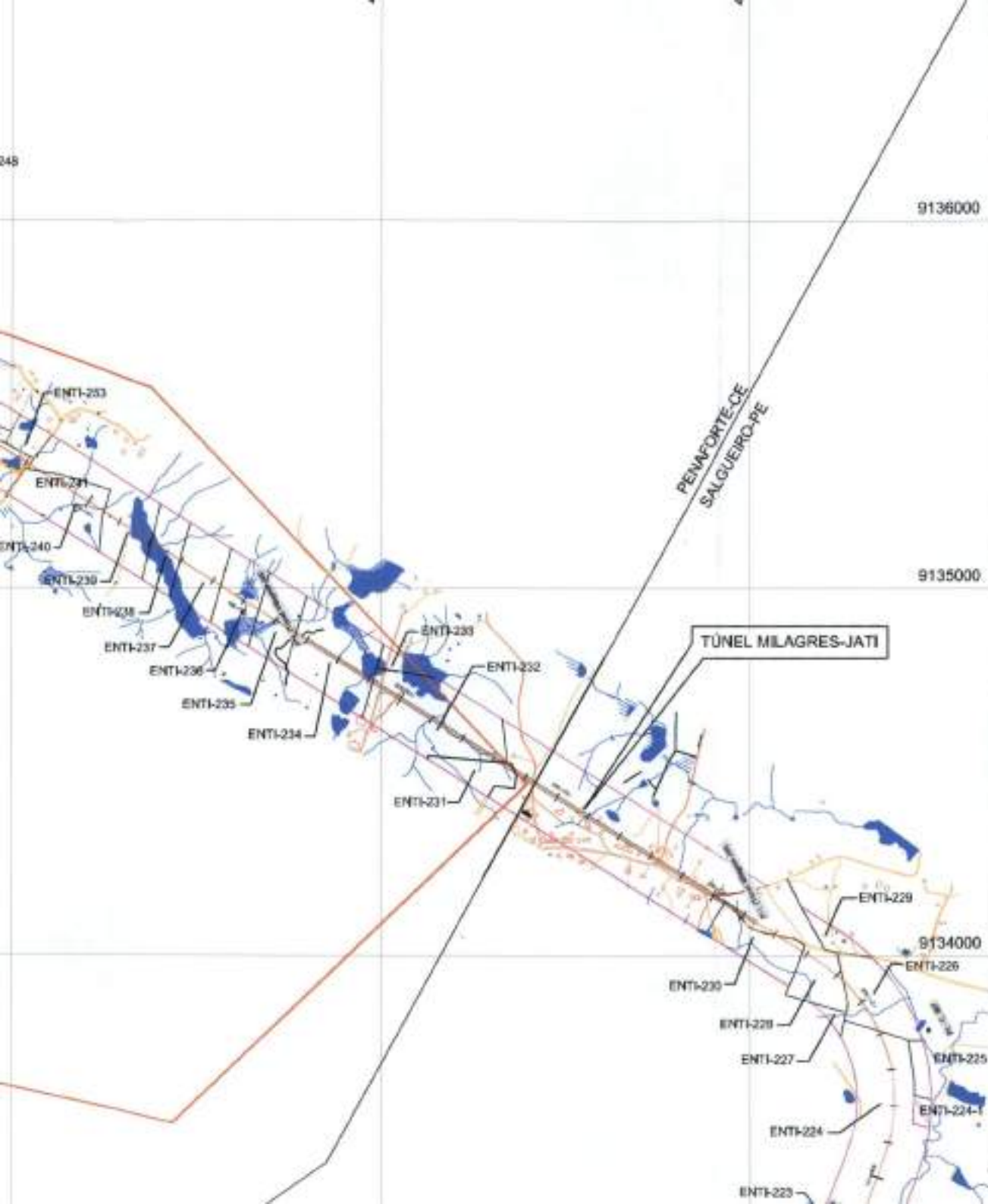
11-251

11-251

11-251

11-251

11-251



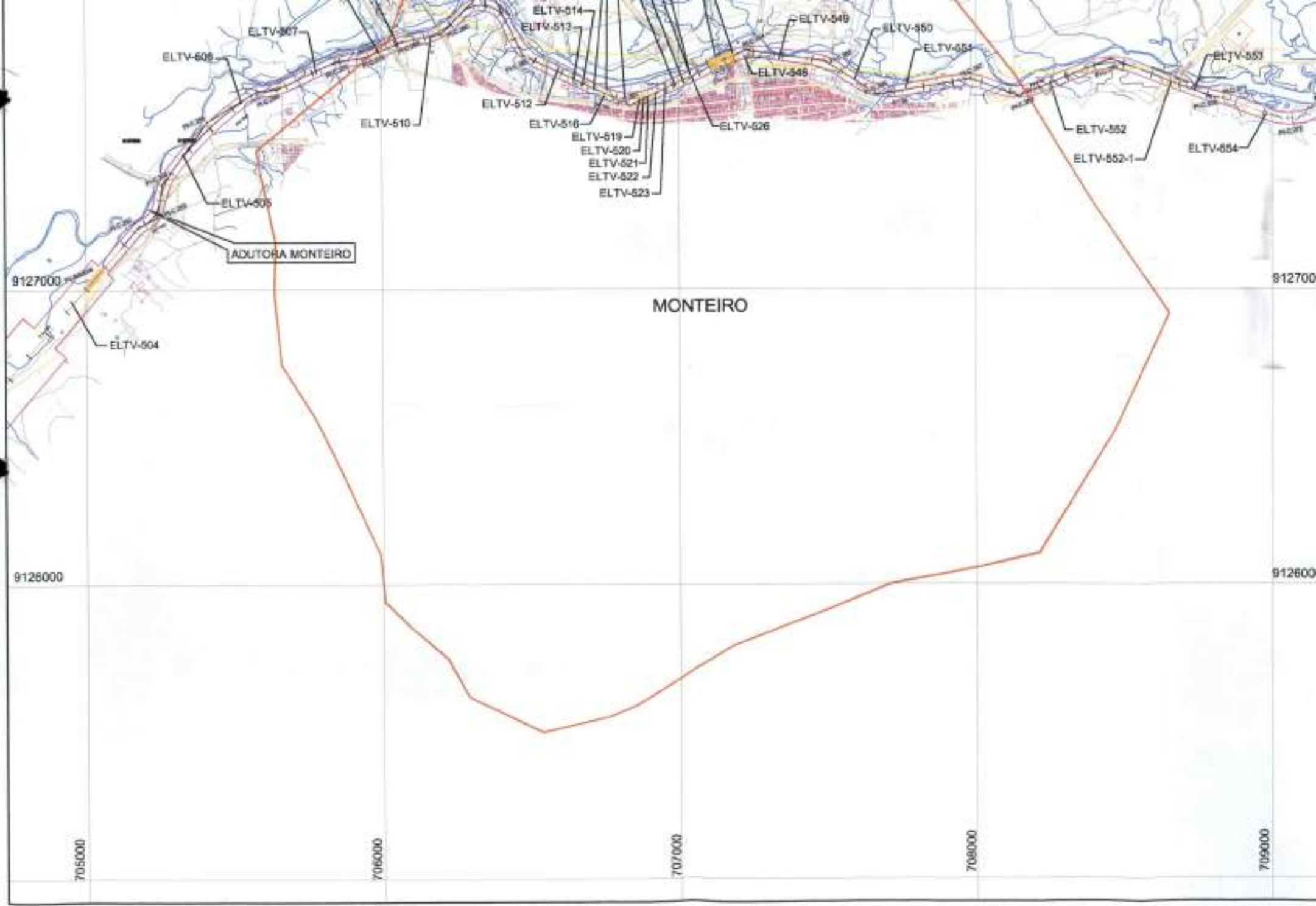
# LEGENDA:

- LIMITE LOTE
- PERIMETRO URBANO
- EIXO E FAIXA DE DESAPROPRIAÇÃO
- ESTRADAS
- CAMINHOS
- POLIGONAL DE CONTOURO DO RESERVATÓRIO (projetado)
- CERCA
- RIO / RIACHO
- AÇÚDES / LAGOS
- PI - C. 000 PI - IMPLANTADO















MINISTÉRIO DA INTEGRAÇÃO NACIONAL  
SECRETARIA DE INFRA-ESTRUTURA HÍDRICA  
DEPARTAMENTO DE PROJETOS ESTRATÉGICOS



Memorando nº 210 / DPE/SIH/MI

Em, 09 de setembro de 2008.

A: Secretaria de Infra-Estrutura Hídrica - SIH  
Dr. João Reis Santana Filho

Assunto: Alteração da Tabela de Preços do Anexo I da Portaria nº 268, de 27/04/2005 –  
Projeto de Integração do Rio São Francisco

Senhor Secretário,

1. Considerando as instruções técnicas apresentadas, recomendo a Vossa Senhoria, a aprovação da referida alteração da Tabela de Preços constante do Anexo I, da Portaria nº 268, de 27/04/2005, parte integrante do Processo nº 59000.000670/2005-91, com a inclusão do item “terra nova em área urbana”, na Portaria a ser editada pelo Ministério da Integração Nacional e publicada no Diário Oficial da União, sendo ressalvado que em relação aos imóveis no município de Monteiro, na Paraíba, poderá *não haver* necessidade de desapropriação de tais propriedades, tendo em vista a modificação do projeto de engenharia do Túnel de Monteiro, cujos estudos técnicos e ambientais ainda se encontram em fase de final conclusão.

Atenciosamente,

  
FRANCISCO CAMPOS DE ABREU  
Diretor





MINISTÉRIO DA INTEGRAÇÃO NACIONAL  
SECRETARIA DE INFRA-ESTRUTURA HÍDRICA  
DEPARTAMENTO DE PROJETOS ESTRATÉGICOS

NOTA TÉCNICA Nº 031 CGPA/ DPE/ SIH/ MI

CGPA/DPE/ SIH/ MI

Fls. 169

Ass. F




Brasília/DF, 05 de setembro de 2008

**Referência:** Ofício nº SG-004/2008/DNOCS/ SIH/ MI, solicitando a inclusão do item "terra nua em área urbana", na Tabela de preço constante do Anexo I da Portaria 268 de 27 de abril de 2005, parte integrante do Processo nº 59000.000670/2005-91.

**I- MANIFESTAÇÃO TÉCNICA**

1. Considerando que, a solicitação de reavaliação de valores feita pelos proprietário das terras situadas nos perímetros urbanos das cidades de Monteiro na Paraíba e Penaforte no Ceará, foi atendida pela Comissão de Revisão das Avaliações constituída pela Portaria 807 de 18 de agosto de 2004, cujo Relatório apresentado consta do presente processo (fls. 154 a 167).
2. Considerando ainda que, a aquisição pela União de cerca de 82 propriedades, sendo 52 em Monteiro e 30 em Penaforte, necessitam da aprovação do MI para a inclusão do item "terra nua em área urbana" na tabela de preços constante do anexo I da Portaria Nº 268 de 27 de abril de 2005, cujo valor estimado é de R\$ 3,30 (três reais e trinta centavos) o metro quadrado a preço médio de mercado.
3. Recomendo a aprovação da inclusão do item "terra nua em área urbana" na Tabela de preços supramencionada, com base no referido relatório, e solicito que seja encaminhada a Portaria, minuta em anexo, à CONJUR para análise.

  
**ELIANEIVA DE QUEIROZ VIANA ODÍSIO**  
Gerente de Projetos

Submeto a consideração superior. Encaminha-se ao Gabinete – SIH.

Em, 10 de setembro de 2008

  
**FRANCISCO CAMPOS DE ABREU**  
Diretor

De acordo, encaminhe-se à CONJUR

  
**JOÃO REIS SANTANA FILHO**  
Secretário

Em, 10 de setembro de 2008



18



ADVOCACIA-GERAL DA UNIÃO  
MINISTÉRIO DA INTEGRAÇÃO NACIONAL  
CONSULTORIA JURÍDICA  
GABINETE DO CONSULTOR JURÍDICO



**Despacho nº 170/2008-CONJUR/MI**

Brasília, 17 de setembro de 2008.

Ref.: Processo nº 59000.000670/2005-91. Relatório parcial da Comissão de Avaliação do Projeto São Francisco. Interessado: Osvan Menezes de Queiroz, Presidente da Comissão. Ministério da Integração Nacional. Projeto São Francisco.


Por intermédio do despacho de fls. 170, o Diretor do Departamento de Projetos Estratégicos da Secretaria de Infra-Estrutura Hídrica solicita manifestação jurídica quanto à minuta de portaria que altera a tabela de preços constante do Anexo I da Portaria nº 268, de 27 de abril de 2005, com vistas à inclusão do item "terra nua em área urbana".

2. A alteração pretendida decorre do exercício do juízo de conveniência e oportunidade do administrador, não afeta ao crivo deste Consultivo. Não obstante, observo que a minuta de fls. 171 deverá ser corrigida para fazer constar a data por extenso, antes de ser submetida à apreciação do Senhor Ministro.

3. Assim, restituo o processo ao Departamento de Projetos Estratégicos/SIH para sanar as pendências apontadas no item 2 supra.

  
**MARCUS DE FREITAS GOUVÊA**  
Consultor Jurídico

A DIA submetida  
para conhecimento e  
providências.  
Em, 18/07/2028

  
**Francisco Campos de Abreu**  
Departamento de Projetos Estratégicos - SIHVI  
Diretor





CGPA/DPE/SIH/MI

Fls.: 172

Ass.: F

MINISTÉRIO DA INTEGRAÇÃO NACIONAL  
SECRETARIA DE INFRA-ESTRUTURA HÍDRICA  
DEPARTAMENTO DE PROJETOS ESTRATÉGICOS  
PROJETO SÃO FRANCISCO

Memo nº CGPA 66 /2008/DPE/SIH/MI

Brasília, 19 de setembro de 2008.

Ao Dr. Francisco Campos de Abreu  
Diretor

Assunto: Processo 59000.0006700/2005-91

Senhor Diretor,


1. Restituo o processo acima referido, e considerando o despacho Nº170/2008-CONJUR/MI, solicito que sejam tomadas as providências para que a portaria, em anexo, seja submetida à apreciação do Senhor Ministro.

Atenciosamente,

  
Elianeiva de Queiroz Viana Odisio  
Gerente de Projetos – DPE/SIH/MI


Brasília, 20 de setembro de 2008

De Acordo, encaminhe-se ao GAB.

  
Francisco Campos de Abreu  
Diretor

De Acordo.

Brasília, de setembro de 2008

  
JOÃO REIS SANTANA FILHO  
Secretário





MINISTÉRIO DA INTEGRAÇÃO NACIONAL  
SECRETARIA DE INFRA-ESTRUTURA HÍDRICA  
DEPARTAMENTO DE PROJETOS ESTRATÉGICOS



Memorando nº 281 DPE/SIH/MI

Em, 03 de Novembro de 2008.

Ao Dr. Marcus de Freitas Gouvêa  
Consultor Jurídico - CONJUR - MI

Assunto: Processo 59000.0006700/2005-91 – Projeto de Integração do Rio São Francisco

Por solicitação do Gabinete da SIH, restituo o processo para verificar o contido no item 2. do Despacho nº 170/2008-CONJUR/MI, fls. 171, onde sita minuta na mesma página.

CLORIMAR PIVA  
Assessor - DPE







ADVOCACIA-GERAL DA UNIÃO  
MINISTÉRIO DA INTEGRAÇÃO NACIONAL  
CONSULTORIA JURÍDICA  
GABINETE DO CONSULTOR JURÍDICO



**Despacho nº 196/2008-CONJUR/MI**

Brasília, 4 de novembro de 2008.

Ref.: Processo nº 59000.000670/2005-91. Relatório parcial da Comissão de Avaliação do Projeto São Francisco. Interessado: Osvan Menezes de Queiroz, Presidente da Comissão. Ministério da Integração Nacional. Projeto São Francisco.

Por intermédio do memorando de fls. 173, o Assessor do Diretor do Departamento de Projetos Estratégicos da Secretaria de Infra-Estrutura Hídrica solicita esclarecimentos quanto ao contido no item 2 do despacho de fls. 171.

2. A indicação da minuta de portaria como sendo de fls. 171 se trata de evidente erro material, haja vista que o próprio despacho foi juntado aos autos sob aquele número. A minuta em apreço é a apensa à contracapa.

3. Com isto, restituo o processo ao Departamento de Projetos Estratégicos/SIH.

  
**MARCUS DE FREITAS GOUVÊA**  
Consultor Jurídico

Resto Ao GAB/SH  
LMA 16/11/08 05/11/08

Francisco Campos de Abreu  
Departamento de Projetos Estratégicos - SH/PM  
Diretor

Ao Gabinete do Sr. Ministro,  
para superior deliberação!  
e, os/los.

*[Signature]*

João Reis Santana Filho  
Secretário

ASSADO

1. Publicar a Portaria
2. Juntar ao SH

em 7.11.08

*[Signature]*  
Pedro Augusto Sanguinetti Ferreira  
Chefe de Gabinete do Ministro  
da Integração Nacional





# COMISSÃO DE VALORES MOBILIÁRIOS PROCURADORIA FEDERAL ESPECIALIZADA SUBPROCURADORIA JURÍDICA 3

PORTARIA PFE-CVM Nº 16, DE 4 DE NOVEMBRO DE 2008

A Procuradoria Federal Especializada - CVM, no uso das atribuições que lhe foram conferidas pela Deliberação CVM nº 447, de 24 de setembro de 2008, resolve:

Outorgar a tutela dos procedimentos de defesa em causas, no âmbito da Comissão de Valores Mobiliários, no mês de Out de 2008.

ALEXANDRE PINHEIRO DOS SANTOS  
Procurador Chefe

## ANEXO

Procedimentos oriundos de ações com a Taxa de Frete (R\$ 7.940, de 2007/2008):

ITALCERA AGRICOLA S/A  
CNPJ 07.231.103/0001-41  
Valor total: R\$ 181.508,20  
Nº de parcelas: 59  
Valor mensal: R\$ 2.738,46

DALETO MUNIZ FERREIRA LIMA  
CPF 028.877.844-49  
Valor total: R\$ 3.481,46  
Nº de parcelas: 59  
Valor mensal: R\$ 57,65

COBANHA AGRICOLA LTDA  
CNPJ 18.271.602/0001-44  
Valor total: R\$ 5.982,45  
Nº de parcelas: 59  
Valor mensal: R\$ 109,19

PENTACORNO S/A  
CNPJ 17.143.062/0001-58  
Valor total: R\$ 30.377,25  
Nº de parcelas: 59  
Valor mensal: R\$ 2.020,06

RIODEST ESTACIONAMENTOS S/A  
CNPJ 03.382.498/0001-73  
Valor total: R\$ 259.566,55  
Nº de parcelas: 48  
Valor mensal: R\$ 5.206,80

RIODEST ESTACIONAMENTOS S/A  
CNPJ 03.382.498/0001-73  
Valor total: R\$ 51.541,39  
Nº de parcelas: 48  
Valor mensal: R\$ 1.067,15

CONTROLE ADO INDEP S/S  
CNPJ 12.856.948/0001-59  
Valor total: R\$ 81.068,20  
Nº de parcelas: 59  
Valor mensal: R\$ 1.384,29

## SUPERINTENDÊNCIA DE RELAÇÕES COM INVESTIDORES INSTITUCIONAIS

ATO DECLARATÓRIO Nº 01/07, DE 7 DE NOVEMBRO DE 2008

O Superintendente de Relações com Investidores Institucionais da Comissão de Valores Mobiliários, no uso da competência que lhe foi delegada pela Deliberação CVM nº 18, de 21/07/07, outorga a tutela a autuação concedida ao BANCO DO ESTADO DE SANTA CATARINA S/A - BESC, C.V.P.J. nº 83.876.000, para prestar os serviços de Administração de Carteira de Valores Mobiliários previstos na Instrução CVM nº 346, de 05 de maio de 1999.

CARLOS ALBERTO REDELLI DOMINHO

## SUPERINTENDÊNCIA DE RELAÇÕES COM EMPRESAS

EXTRATO DE JULGAMENTO DO PROCESSO ADMINISTRATIVO DE RITO SUMÁRIO Nº RJ2007/0471

Acórdão: Francisco Carlos Marques de Freitas - Diretor de Relações com Investidores do BOMM S/A.  
Emenda: Incluir no artigo 11, inciso I, da Instrução CVM nº 202/97.

Decisão: Dejo presidente as atuações que foram conhecidas no presente processo e, com base nos artigos 1º ao 3º do Regulamento Interno à Resolução CMN nº 1.057, de 27/10/88, torna com o artigo 11 de Lei nº 6.358/76, aplico a penalidade de multa no valor de R\$ 59.690,00 (cinquenta e nove mil reais) ao Sr. Francisco Carlos Marques de Freitas em qualidade de Diretor de Relações com Investidores do BOMM S/A.

O apelo não se presta de 10 (dez) dias, contados a partir da publicação de conhecimento da CVM, para interpor recurso com efeito suspensivo ao Colegiado da Comissão de Valores Mobiliários, nos termos do artigo 6º do Regulamento Interno à Resolução CMN nº 1.057, de 28/10/88, atuada pela Resolução CMN nº 2.792, de 18/11/88.

Em 04 de Novembro de 2008  
ELIZABETH LOPES RIBEIRO MACHADO  
Superintendente

## DESPACHOS DA SUPERINTENDENTE Em 5 de novembro de 2008

Processo Administrativo Sancionador CVM Nº TA-RJ2008/4857  
Objeto do Inquérito: "Apurar a responsabilidade dos administradores da EMBRATEL e EMBRATEL PARTICIPAÇÕES S.A. por eventual infração aos arts. 152, 153 e 154, capta, o art. 156, todos da Lei nº 6.404/76, e ao artigo 157, par. 2º, da mesma Lei, e o artigo 7º da Instrução CVM nº 350/02."

Assunto: Devolução do prazo de defesa por solicitação de aumento

Assunto	Solicitado
DANIEL ELZON CRAWFORD	Dr. VIVIANE BARBOSA FA- DA-2.0008
JORGE LUIS RODRIGUEZ	Dr. VIVIANE BARBOSA FA- DA-2.0008
NORTHEY GLATT	Não compareceu advogado

Toma-se de pedido de devolução do prazo formulado nos autos da PMS CVM nº RJ2008/4857.

Considerando que o último prazo de defesa vencer em 10/11/2008, concedo sua prorrogação por 15 (quinze) dias, estendendo a todos os acusados, atendendo o novo prazo para apresentação de defesa em 25/11/2008.

Em 5 de novembro de 2008

Processo Administrativo Sancionador CVM Nº TA-RJ2008/6250  
Objeto do Inquérito: "Apurar a responsabilidade dos administradores da METALON INDUSTRIAIS RUMOSAS S.A. por eventual infração aos arts. 13, 16 e 17 da Instrução CVM nº 202/97, em relação ao art. 6º da mesma Instrução, ao art. 176 da Lei nº 6.404/76, considerando o seu desconhecimento do art. 132 e 133 da mesma Lei, e aos arts. 132 e 142, IV, da Lei nº 6.404/76."

Assunto: Devolução do prazo de defesa por solicitação de aumento.

Assunto	Solicitado
ROBERTO FRANKLINA	Dr. MARIA ISABEL DO PRADO DO-ALF-2.0008
FRANK	

Toma-se de pedido de devolução do prazo formulado nos autos da PMS CVM nº RJ2008/6250.

Considerando que o prazo de defesa do requerente vencer em 06/11/2008, concedo sua prorrogação por 30 (trinta) dias, a contar do recebimento pelo procurador, de cópia integral dos autos da PMS CVM RJ1997/2006, conforme solicitado.

ELIZABETH LOPES RIBEIRO MACHADO

## Ministério da Integração Nacional

### GABINETE DO MINISTRO

PORTARIA Nº 1.375, DE 7 DE NOVEMBRO DE 2008

O MINISTRO DE ESTADO DA INTEGRAÇÃO NACIONAL, no uso de suas atribuições, e tendo em vista o disposto na Portaria nº 807 de 19 de agosto de 2004, resolve:

Art. 1º - Alterar a tabela de preços constantes do Anexo I da Portaria nº 208 de 27 de abril de 2005, para que seja aplicado o item "tudo nos eixos aéreos" no preço de R\$ 16,10 por metro e, para os eixos, o metro quadrado, para pagamento de terra localizada em áreas urbanas, inseridas nos polígonos definidos pelo Decreto Presidencial S/Nº de 19 de maio de 2004, no âmbito do Projeto de Integração de Rio São Francisco com Bacias Hidrográficas do Nordeste Setentrional.

Art. 2º - Esta Portaria entra em vigor no dia de sua publicação no Diário Oficial da União.

GEORGE QUADROS VIEIRA LIMA

## CONSELHO DELIBERATIVO DO FUNDO CONSTITUCIONAL DE FINANCIAMENTO DO CENTRO-OESTE

RESOLUÇÃO Nº 351, DE 31 DE OUTUBRO DE 2008

PROGRAMAÇÃO DO FCO PARA 2008 -  
Condições Gerais de Financiamento.

O PRESIDENTE DO CONSELHO DELIBERATIVO DO FUNDO CONSTITUCIONAL DE FINANCIAMENTO DO CENTRO-OESTE - CONDELFCO, no uso da atribuição que lhe confere o Artigo 25 do Regulamento Interno, torna público que, em sessão de 40ª Reunião Ordinária realizada em 31/10/2008, no Campo Grande (MS), o Colegiado resolveu aprovar a Resolução nº 351/2008, de 24/10/2008, que trata da elaboração e programação de plano no local dos empreendimentos financiados pelo FCO, passando a item 10 nas Condições Gerais de Financiamento, da Programação do FCO para 2008, a ser a seguinte redação:

"CONDIÇÕES GERAIS DE FINANCIAMENTO

10. O Banco do Brasil deverá indicar, nos instrumentos de crédito, as seguintes obrigações do tomador:

a) de elaborar e apresentar plano, no local do projeto, de qual consiste a expressão "Água tem importância para o Governo Federal" e os nomes do Ministério da Integração Nacional, da Secretaria de Desenvolvimento do Centro-Oeste e do Banco do Brasil, conforme anexos ao Parecer nº 15/2008-CONDELFCO, de 21.10.2008.

tudo o que for planejado em atividade em terrenos, comunidades, terrenos, indústrias e equipamentos, em áreas com a expressão "Água tem importância para o Governo Federal" e os nomes do Ministério da Integração Nacional, da Secretaria de Desenvolvimento do Centro-Oeste e do Banco do Brasil, conforme anexos ao Parecer nº 15/2008-CONDELFCO, de 21.10.2008.

No caso de áreas "A" não será exigida a elaboração de plano, quando o investimento for de valor inferior a R\$ 50.000,00.

O Conselho Deliberativo do Fundo Constitucional de Financiamento do Centro-Oeste - CONDELFCO resolveu aprovar, também, proposição formulada pelo Conselho Representativo do Governo do Estado de Goiás no sentido de que sejam desenvolvidas, em todas as agências do Banco do Brasil, agências e correspondentes do Banco Cooperativo do Brasil S/A-BANCOOB e da Agência de Fomento do Estado de Goiás, atividades nos municípios goianos, informações sobre a Operação de Crédito de Desenvolvimento do Estado - CODEVCO unidades indicadas, através eletrônica e telefônica, conforme modelo anexo à proposição.

GEORGE QUADROS VIEIRA LIMA

RESOLUÇÃO Nº 352, DE 31 DE OUTUBRO DE 2008

PROGRAMAÇÃO DO FCO PARA 2008 -  
Condições Gerais de Financiamento.

O PRESIDENTE DO CONSELHO DELIBERATIVO DO FUNDO CONSTITUCIONAL DE FINANCIAMENTO DO CENTRO-OESTE - CONDELFCO, no uso da atribuição que lhe confere o Artigo 25 do Regulamento Interno, torna público que, em sessão de 40ª Reunião Ordinária realizada em 31/10/2008, no Campo Grande (MS), o Colegiado resolveu aprovar a alteração do item 10 do Plano de Trabalho para o fim específico de cumprir determinações do Tribunal de Contas da União consignadas nas Acórdãos nº 159/2006-TCU-2ª Câmara e nº 716/2006-TCU-1ª Câmara, e sobre:

"Validar estudos técnicos qualificados com a finalidade de estabelecer parâmetros válidos de repartição dos recursos do FCO, atendendo para os objetivos do Fundo.

"Realizar a forma de cobrança do crédito "Dei credem" e outras alternativas que atendam às necessidades bancárias em função do risco do crédito e que, ao mesmo tempo, não onerem o produtor de bens, especialmente, nas próximas promoções de crédito, as providências adotadas a ser tomadas.

Composições: Consultas/representações dos Governos dos Estados de Goiás e de Mato Grosso do Sul, dos Ministérios da Fazenda, do Desenvolvimento Agrário, do Planejamento, Orçamento e Gestão e da Secretaria Especial de Aplicação e Pases da Presidência da República e Banco do Brasil S/A.

Codificação: Secretaria de Desenvolvimento do Centro-Oeste.

GEORGE QUADROS VIEIRA LIMA

RESOLUÇÃO Nº 353, DE 31 DE OUTUBRO DE 2008

PROGRAMAÇÃO DO FCO PARA 2008 -  
Distribuição dos Recursos

O PRESIDENTE DO CONSELHO DELIBERATIVO DO FUNDO CONSTITUCIONAL DE FINANCIAMENTO DO CENTRO-OESTE - CONDELFCO, no uso da atribuição que lhe confere o Artigo 25 do Regulamento Interno, torna público que, em sessão de 40ª Reunião Ordinária realizada em 31/10/2008, no Campo Grande (MS), o Colegiado resolveu aprovar alteração no item da Nota - (1) Recursos distribuídos, além "b", de acordo "Perceito de Alotação dos Recursos Por Unidade Federativa e Sesc" da Programação do FCO para 2008, o qual passou a ter a seguinte redação:

"Notas

"(1) Recursos distribuídos:

"b) os recursos distribuídos para o Distrito Federal serão aplicados na Região Integrada de Desenvolvimento do Distrito Federal e Entorno - RIDE (incluindo os municípios localizados no Entorno do Plano Diretor).

GEORGE QUADROS VIEIRA LIMA

RESOLUÇÃO Nº 354, DE 31 DE OUTUBRO DE 2008

PROGRAMAÇÃO DO FCO PARA 2008 -  
Linha Especial de Financiamento para o desenvolvimento de projetos rurais e grandes produtores rurais - Selo 2008/2009.

O PRESIDENTE DO CONSELHO DELIBERATIVO DO FUNDO CONSTITUCIONAL DE FINANCIAMENTO DO CENTRO-OESTE - CONDELFCO, no uso da atribuição que lhe confere o Artigo 25 do Regulamento Interno, torna público que, em sessão de 40ª Reunião Ordinária realizada em 31/10/2008, no Campo Grande (MS), o Colegiado resolveu aprovar a alteração da linha aprovada pela Resolução CONDELFCO nº 349, de 04/07/2008, para financiamento na Linha Especial de Crédito para o setor agropecuario por meio de grandes produtores rurais, em suas R\$ 150 milhões que serão aplicados segundo o cronograma a ser disponibilizado pela Secretaria das Unidades Federais.

GEORGE QUADROS VIEIRA LIMA





PORTARIA Nº , DE DE SETEMBRO DE 2008

1757 07 Novembro



O MINISTRO DE ESTADO DA INTEGRAÇÃO NACIONAL, no uso de suas atribuições, e tendo em vista o disposto na Portaria nº 807 de 18 de agosto de 2004, resolve:

Art. 1º - Alterar a tabela de preços constante do Anexo I da Portaria nº 268 de 27 de abril de 2005, para que seja acrescido o item "terra nua em área urbana" ao preço de R\$3,30 (três reais e trinta centavos) o metro quadrado, para pagamento de terras localizadas em áreas urbanas inseridas nas poligonais definidas pelo Decreto Presidencial S/Nº de 19 de maio de 2004, no âmbito do Projeto de Integração do Rio São Francisco com Bacias Hidrográficas do Nordeste Setentrional.

Art. 2º - Esta Portaria entra em vigor na data de sua publicação no Diário Oficial de União.

  
GEDDEL QUADROS VIEIRA LIMA

Ministro de Estado da Integração Nacional



October 19 1951

1951



**MINISTÉRIO DA INTEGRAÇÃO NACIONAL**



**Referência:** 59000.000670/2005-91  
**Interessado:** SIH  
**Assunto:** Publicação de Portaria

**Ao Senhor JOÃO REIS SANTANA FILHO**  
Secretário de Infra-Estrutura Hídrica

Senhor Secretário,

1. Encaminho o processo acima relacionado, após publicação no Diário Oficial da União, Portaria nº 1757, conforme cópia anexa.

Atenciosamente,

Brasília, 14 de novembro de 2008.

  
**ROUSIMEIRE LEMOS DE QUEIROZ**  
Chefe da Assessoria Técnica e Administrativa







**MINISTÉRIO DA INTEGRAÇÃO NACIONAL  
SECRETARIA DE INFRA-ESTRUTURA HÍDRICA**

11 / SIH / GAB
178
178
178

**DESPACHO Nº 217 / 2008 SIH/MI**

**PROCESSO:** 59000.000670/2005--91

**ASSUNTO:** Relatório Parcial da Comissão de Avaliação do Projeto São Francisco.

**Ao SIH/DPE,**

De ordem do Secretário da SIH, encaminhamos a esse Departamento após publicação da Portaria nº 1757 no Diário Oficial da União conforme cópia anexa, para as providências subseqüentes.

Em, 14 de novembro de 2008.

**MARCUS AURELIUS ARAGÃO VERAS**  
Coordenador-Geral Substituto

À CIA  
para guarda do processo  
em 29/11/08

*Delirio*

Flaviano Q. Viana Odório  
Gerente de Projetos - PISF  
Dep. Projetos Estratégicos - SIH/MI

Digitalizado  
Data: 19/01/2019

*André*  
CIA-DPE/SH-MI  
Travio na Gestão da  
Informação

## TERMO DE ENCERRAMENTO DE TRÂMITE FÍSICO

Unidade: **CGPA/DPE/SIH/MI**

Nº do Processo: 59100.000670/2005-91

1. O processo em epigrafe foi digitalizado e convertido do suporte papel para o eletrônico, em conformidade com o art.155, da Norma Operacional nº 01, de 02 Setembro de 2015, que trata da Gestão de Documentos no MI, mantendo-se o mesmo NUP e o mesmo interessado.

2. Os autos físicos do processo aguardarão na presente unidade o prazo de dois anos para serem transferidos ao Serviço de Arquivo - SARQ, onde serão mantidos por seu prazo determinado em Tabela de Temporalidade de Documentos.

3. Fica encerrada a tramitação dos autos físicos do processo (suporte papel), sendo vedada a juntada física de novos documentos, para que, a partir desta data, se tenha a continuidade da tramitação somente por meio do SEL.

4. Para fins de registro, o processo físico é composto de:

FOLHAS: 179

VOLUMES: 01

ANEXOS: 00

MÍDIAS: 01

5. O processo eletrônico originado é composto de:

VOLUME DE PROCESSO:

CONTEÚDO DE MÍDIA:

ANEXOS:

BSB - 14 de Janeiro 2019  
Local e data

Tania de A. Ferreira  
Rubrica e carimbo da autoridade competente

**Digitalizado**  
Data: 19.01.2019

Audax  
CIA-DPE/SIH-MI  
Tramite em Gestão de  
Informação