




Delimitação do Semiárido Sergipano 2017

- 29 Municípios
- 11.093 km²
- 478.935 habitantes

Legenda:

-  Semiárido Sergipano
-  Limites Municipais
-  Limites Estaduais

Sistema de Coordenadas Geográficas
DATUM: SIRGAS2000

Fonte de Dados:
Shapefile/IBGE;
Delimitação do Semiárido/SUDENE.

Elaboração:
Bolsista PCI/INSA - Jhon L. B. da Silva



MINISTÉRIO DA
CIÊNCIA, TECNOLOGIA
E INOVAÇÃO

