
















**INDICAÇÕES GEOGRÁFICAS: INDICAÇÕES DE PROCEDÊNCIA RECONHECIDAS**

DADOS BIBLIOGRÁFICOS		APRESENTAÇÃO
<p><b>Número</b>  <b>Requerente</b>  <b>Nº de fls.</b>  <b>Nome geográfico/Gentílico</b>  <b>País/UF</b>  <b>Produto/Serviço</b>  <b>Espécie</b>  <b>Data do registro</b>  <b>Delimitação</b></p>	<p>IG200002  A. P. de Vinhos Finos do Vale dos Vinhedos – APROVALE  300 fls.  Vale dos Vinhedos  BR/RS  Vinhos: tinto, branco e espumante.  Indicação de Procedência  19/11/2002  A região do VALE DOS VINHEDOS possui, uma área total de 81,23Km<sup>2</sup>, distribuída na sua maior parte no Município de Bento Gonçalves, mas também nos Municípios de Garibaldi e Monte Belo do Sul. Considerando-se as coordenadas extremas, o VALE DOS VINHEDOS localiza-se nos paralelos 29°38' e 29°15' Oeste de Greenwich. Possui a forma aproximada de um triângulo isosceles, cujos vértices localizam-se a Nordeste da cidade de Bento Gonçalves, a Leste da cidade de Monte Belo do Sul e ao Norte da cidade de Garibaldi.</p>	
<p><b>Número</b>  <b>Requerente</b>  <b>Nº de fls.</b>  <b>Nome geográfico/Gentílico</b>  <b>País/UF</b>  <b>Produto/Serviço</b>  <b>Espécie</b>  <b>Data do registro</b>  <b>Delimitação</b></p>	<p>IG990001  Cons. das Ass. dos Cafeicultores do Cerrado – CACCER  443 fls.  Região do Cerrado Mineiro  BR/MG  Café  Indicação de Procedência  14/04/2005  A área geográfica é delimitada pelos paralelos 16°37' a 20°13' de latitude e 45°20' a 49°48' de longitude, abrangendo as regiões de Triângulo Mineiro, Alto Paranaíba e parte do Alto São Francisco e do Noroeste. caracteriza-se por áreas de altiplano, com altitude de 820 a 1.100m, com o clima ameno, sujeitas a geada de baixa intensidade e com possibilidade de produção de bebida fina, de corpo mais acentuado.</p>	<p><b>Região do Cerrado Mineiro</b></p>
<p><b>Número</b>  <b>Requerente</b>  <b>Nº de fls.</b>  <b>Nome geográfico/Gentílico</b>  <b>País/UF</b>  <b>Produto/Serviço</b>  <b>Espécie</b>  <b>Data do registro</b>  <b>Delimitação</b></p>	<p>IG200501  Ass. Prod. Carne do Pampa Gaúcho da Campanha Meridional  161 fls.  Pampa Gaúcho da Campanha Meridional  BR/RS  Carne Bovina e derivados  Indicação de Procedência  12/12/2006  A área geográfica compreende os municípios de Herval, Pinheiro Machado, Pedras Altas, Candiota, Hulha Negra, Bagé, Aceguá, Dom Pedrito, Santana do Livramento, Lavras do Sul e São Gabriel. Situam-se na região sudoeste do Estado do Rio Grande do Sul, na fronteira com o Uruguai, entre os paralelos 30° e 32°30' Sul e os meridianos 56°30' e 54°30' Oeste de Greenwich, ocupando área aproximada de 30.000 Km<sup>2</sup>.</p>	





<p><b>Número</b> <b>Requerente</b> <b>Nº de fls.</b> <b>Nome geográfico/Gentílico</b> <b>País/UF</b> <b>Produto/Serviço</b> <b>Espécie</b> <b>Data do registro</b> <b>Delimitação</b></p>	<p>IG200702 Associação das Indústrias de Cortumes do Rio Grande do Sul - AICSUL 465 fls. Vale do Sinos BR/RS Couro Acabado Indicação de Procedência 19/05/2009 Fica estabelecida como área da indicação geográfica delimitada para a produção do couro acabado da região conhecida como "Vale do Sinos" os limites políticos dos Municípios de Araricá, Campo Bom, Canoas, Dois Irmãos, Estância Velha, Esteio, Ivoti, Nova Hartz, Nova Santa Rita, Novo Hamburgo, Portão, São Leopoldo, Sapiranga, Sapucaia do Sul, Igrejinha, Lindolfo Collor, Morro Reuter, Parobé, Picada Café, Presidente Lucena, Riozinho, Rolante, Santa Maria do Herval, Taquara, Três Coroas, Alto Feliz, Barão, Bom Princípio, Brochier, Capela Santana, Feliz, Harmonia, Linha Nova, Maratá, Montenegro, Pareci Novo, Salvador do Sul, São José do Hortêncio, São José do Sul, São Pedro da Serra, São Sebastião do Caí, São Vendelino, Tupandi e Vale Real.</p>	
<p><b>Número</b> <b>Requerente</b> <b>Nº de fls.</b> <b>Nome geográfico/Gentílico</b> <b>País/UF</b> <b>Produto/Serviço</b> <b>Espécie</b> <b>Data do registro</b> <b>Delimitação</b></p>	<p>IG200701 Conselho da União das Ass. e Coop. dos Produtores de Uvas de Mesa e Mangas do Vale do Submédio São Francisco 1180 fls. Vale do Submédio São Francisco BR/PE/BA Uvas de Mesa e Manga Indicação de Procedência 07/07/2009 O vale do Submédio São Francisco localiza-se na região sertaneja no oeste do Estado de Pernambuco e norte do Estado da Bahia, entre os paralelos 07º 0' 00" e 10º 30' 00" de latitude sul e entre os meridianos 37º 0' 00" e 41º 0' 00" de longitude oeste, com uma área de 125.755 km². Abrange municípios dos dois estados (...), incluindo as sub-bacias dos rios Pajeú, Tourão e Vargem, além da sub-bacia do rio Moxotó, último afluente na margem esquerda.</p>	
<p><b>Número</b> <b>Requerente</b> <b>Nº de fls.</b> <b>Nome geográfico/Gentílico</b> <b>País/UF</b> <b>Produto/Serviço</b> <b>Espécie</b> <b>Data do registro</b> <b>Delimitação</b></p>	<p>IG200803 Associação dos Produtores de Vinhos Finos de Pinto Bandeira - ASPROVINHO 386 fls. Pinto Bandeira BR/RS Vinhos tintos, brancos e espumantes Indicação de Procedência 13/07/2010 A área geográfica delimitada se situa na Região Nordeste do Estado do Rio Grande do Sul, entre a Serra Geral e o Planalto dos Campos Gerais. A área geográfica delimitada totaliza 7.960,66 HA, sendo que, destes, 7.418 HA estão no município de Bento Gonçalves e 543 HA estão no município de Farroupilha.</p>	
<p><b>Número</b> <b>Requerente</b> <b>Nº de fls.</b> <b>Nome geográfico/Gentílico</b> <b>País/UF</b> <b>Produto/Serviço</b> <b>Espécie</b> <b>Data do registro</b> <b>Delimitação</b></p>	<p>IG200902 Associação dos Artesãos em Capim Dourado da Região do Jalapão do Estado de Tocantins - AREJA 758 fls. Região do Jalapão do Estado do Tocantins BR/TO Artesanato em Capim Dourado Indicação de Procedência 30/08/2011 A região do Jalapão do Estado do Tocantins abrange os municípios de Mateiros, São Felix do Tocantins, Ponte Alta do Tocantins, Novo acordo, Santa Tereza do Tocantins, Lagoa do Tocantins, Lizarda e Rio Sono.</p>	




<p><b>Número</b> <b>Requerente</b> <b>Nº de fls.</b> <b>Nome geográfico/Gentílico</b> <b>País/UF</b> <b>Produto/Serviço</b> <b>Espécie</b> <b>Data do registro</b> <b>Delimitação</b></p>	<p>IG200901 Associação dos Produtores de Doces de Pelotas 394 fls. Pelotas BR/RS Doces tradicionais de confeitaria e de frutas Indicação de Procedência 30/08/2011 Incluem os limites políticos dos municípios de Arroio do Padre, Capão do Leão, Morro Redondo, Pelotas, São Lourenço do Sul e Turuçu, no Rio Grande do Sul</p>	
<p><b>Número</b> <b>Requerente</b> <b>Nº de fls.</b> <b>Nome geográfico/Gentílico</b> <b>País/UF</b> <b>Produto/Serviço</b> <b>Espécie</b> <b>Data do registro</b> <b>Delimitação</b></p>	<p>IG201003 Associação das Paneleiras de Goiabeiras – APG 566 fls. Goiabeiras BR/ES Painéis de barro Indicação de Procedência 04/10/2011 A área delimitada para a indicação geográfica, identificada como Goiabeiras, situa-se na parte continental da cidade de Vitória e está assim delimitada: Na parte leste da avenida Fernando Ferrari, desde a área da Universidade Federal do Espírito Santo até a Avenida Adalberto Simão Nader. No flanco sul pelo manguezal e pelo canal secundário da baía norte de Vitória. Na parte norte pela rua do canal que separa os bairros de Maria Ortiz e Goiabeiras. Na parte oeste a área está delimitada por um morro e das ruas Aguiar G. Salles e Rua José Alves. No centro desta delimitação estão as ruas João G. Loretto, Leopoldo G. Salles, José Gomes Loretto, da Paneleiras, das Mangueiras, Desenbargador Henrique C. de Souza, José Alves e Argeu G. Salles.</p>	
<p><b>Número</b> <b>Requerente</b> <b>Nº de fls.</b> <b>Nome geográfico/Gentílico</b> <b>País/UF</b> <b>Produto/Serviço</b> <b>Espécie</b> <b>Data do registro</b> <b>Delimitação</b></p>	<p>IG201001 Associação dos Produtores Artesanais de Queijo do Serro 401 fls. Serro BR/MG Queijo Minas Artesanal do Serro Indicação de Procedência 13/12/2011 Compreende os municípios de Alvorada de Minas, Conceição do Mato Dentro, Dom Joaquim, Materlândia, Paulistas, Rio Vermelho, Sabinópolis, Santo Antonio de Itambé, Serra Azul de Minas e Serro.</p>	
<p><b>Número</b> <b>Requerente</b> <b>Nº de fls.</b> <b>Nome geográfico/Gentílico</b> <b>País/UF</b> <b>Produto/Serviço</b> <b>Espécie</b> <b>Data do registro</b> <b>Delimitação</b></p>	<p>IG201010 Associação dos Artesãos de Peças em Estanho de São João del-Rei 275 fls. São João del-Rei BR/MG Peças artesanais em estanho Indicação de Procedência 07/02/2012 O município de São João del-Rei abrange os distritos de Arcângelo, Emboabas, Rio das Mortes, São Gonçalo do Amarante (Ex-Caburu) e São Sebastião da Vitória, tendo como limites municipais os municípios de Nazareno, Conceição da Barra de Minas, Ritópolis, Coronel Xavier Chaves, Tiradentes, Santa Cruz de Minas, Prados, Barbacena, Ibertioga, Piedade do Rio Grande, Madre de Deus de Minas e Carrancas, todos no Estado de Minas Gerais.</p>	




<b>Número</b> <b>Requerente</b> <b>Nº de fls.</b> <b>Nome geográfico/Gentílico</b> <b>País/UF</b> <b>Produto/Serviço</b> <b>Espécie</b> <b>Data do registro</b> <b>Delimitação</b>	IG201012 <i>Sindicato das Industrias de Calçados de Franca</i> 599 fls. <i>Franca</i> BR/SP <i>Calçados</i> <i>Indicação de Procedência</i> 07/02/2012 <i>A delimitação corresponde aos limites do município de Franca/SP. Franca é um município brasileiro no interior do estado de São Paulo, sede da microregião de Franca (14ª região administrativa de São Paulo). Faz limite com as cidades paulistas de Batatais, Cristais Paulista e Patrocínio Paulista, e divisa com as cidades mineiras de Ibiraci e Claraval.</i>	
<b>Número</b> <b>Requerente</b> <b>Nº de fls.</b> <b>Nome geográfico/Gentílico</b> <b>País/UF</b> <b>Produto/Serviço</b> <b>Espécie</b> <b>Data do registro</b> <b>Delimitação</b>	IG201002 <i>Associação do Produtores do Queijo Canastra - APROCAN</i> 1251 fls. <i>Canastra</i> BR/MG <i>Queijo</i> <i>Indicação de Procedência</i> 13/03/2012, alterado em 17/09/2024 <i>A área geográfica delimitada para a Indicação de Procedência CANASTRA corresponde à área delimitada dos municípios de São Roque de Minas, Vargem Bonita, Medeiros, Bambuí, Delfinópolis, Piumhi, Tapiraí e São João Batista do Glória. Estes municípios estão localizados no sudoeste do estado de Minas Gerais, limitando-se ao norte com a região do Triângulo Mineiro, ao sul com a região do Lago de Furnas e a oeste com a região centro-oeste de Minas.</i>	<p style="text-align: center;"><b>Queijo da Canastra</b></p>
<b>Número</b> <b>Requerente</b>  <b>Nº de fls.</b> <b>Nome geográfico/Gentílico</b> <b>País/UF</b> <b>Produto/Serviço</b> <b>Espécie</b> <b>Data do registro</b> <b>Delimitação</b>	IG201014 <i>Conselho da União das Associações e Cooperativas de Garimpeiros, Produtores, Lapidários e Joalheiros de Gemas de Opalas e de Joias Artesanais de Opalas de Pedro II – IGO Pedro II</i> 746 fls. <i>Pedro II</i> BR/PI <i>Opala preciosa de Pedro II e joias artesanais de opalas de Pedro II</i> <i>Indicação de Procedência</i> 03/04/2012 <i>Pedro II pertence a Mesorregião Centro-Norte Piauiense, situando-se especificadamente na Microrregião Campo Maior cuja sede municipal está localizada entre os paralelos 04º 15' 24" e 04º 48' 52" de Latitude Sul e entre os meridianos 41º 07' 11" e 41º 44' 46" de Longitude Oeste.</i>	
<b>Número</b> <b>Requerente</b> <b>Nº de fls.</b> <b>Nome geográfico/Gentílico</b> <b>País/UF</b> <b>Produto/Serviço</b> <b>Espécie</b> <b>Data do registro</b> <b>Delimitação</b>	IG201007 <i>Centro Tecnológico de Mármore e Granito – CETEMAG</i> 406 fls. <i>Cachoeiro de Itapemirim</i> BR/ES <i>Mármore</i> <i>Indicação de Procedência</i> 29/05/2012 <i>A delimitação da área de indicação de procedência para extração, beneficiamento e comercialização do mármore, conhecida como "Cachoeiro de Itapemirim" corresponde aos limites políticos dos municípios de Cachoeiro de Itapemirim e Vargem Alta no Estado do Espírito Santo.</i>	





<p><b>Número</b> <b>Requerente</b> <b>Nº de fls.</b> <b>Nome geográfico/Gentílico</b> <b>País/UF</b> <b>Produto/Serviço</b> <b>Espécie</b> <b>Data do registro</b> <b>Delimitação</b></p>	<p>IG200903  <i>Associação Cafés Especiais do Norte Pioneiro do Paraná</i>  984 fls.  <i>Norte Pioneiro do Paraná</i>  BR/PR  <i>café verde em grão e industrializado torrado em grão e ou moído</i>  <i>Indicação de Procedência</i>  25/09/2012  <i>A delimitação da área geográfica refere-se aos 45 (quarenta e cinco) municípios das regiões administrativas do Estado do Paraná, denominadas Norte Pioneiro do Paraná e Norte do Paraná, representadas pelas Associações de Prefeituras Municipais:</i>  a) <i>AMUNORPI - Associação de Municípios do Norte Pioneiro do Paraná, composta por 26 municípios, que são eles – Abatia, Andirá, Barra do Jacaré, Cambará, Carlópolis, Conselheiro Mairinck, Curiúva, Figueira, Guapirama, Ibaíti, Jabotí, Jacarezinho, Japira, Joaquim Távora, Jundiá do Sul, Pinhalão, Quatiguá, Ribeirão Claro, Ribeirão do Pinhal, Salto do Itararé, Santana do Itararé, Santo Antônio da Platina, São José da Boa Vista, Siqueira Campos, Tomazina, Wenceslau Braz.</i>  b) <i>AMUNOP -Associação dos Municípios do Norte do Paraná, composta por 19 municípios: Assai, Bandeirantes, Congonhinhas, Cornélio Procópio, Itambaracá, Leopólis, Nova América da Colina, Nova Fátima, Nova Santa Bárbara, Rancho Alegre. Santa Amélia, Santa Cecília do Pavão, Santa Mariana, Santo Antônio do Paraíso, São Jerônimo da Serra, São Sebastião da Amoreira, Sapopema, Sertaneja e Uraí.</i>  <i>Coordenadas extremas: Norte: -22°47'43,7" S/50°57'39,9"W, Oeste: -23°21'16,6"S/51°00'19,1" W; Sul: - 24°07'29,56" S/50°20'00,03"W; e Leste: - 23°44'01,8"S/49°32'53,3"W.</i></p>	 <p><b>NORTE PIONEIRO DO PARANÁ</b>  <i>Indicação de Procedência</i></p>
<p><b>Número</b> <b>Requerente</b> <b>Nº de fls.</b> <b>Nome geográfico/Gentílico</b> <b>País/UF</b> <b>Produto/Serviço</b> <b>Espécie</b> <b>Data do registro</b> <b>Delimitação</b></p>	<p>IG200909  <i>Associação dos Cacaucultores de Linhares</i>  745 fls.  <i>Linhares</i>  BR/ES  <i>Amêndoas do cacau</i>  <i>Indicação de Procedência</i>  31/07/2012, alterado em 23/09/2025  <i>Integralmente localizada no município de Linhares-ES, no Vale do Rio Doce, total de área de 76.063,00 hectares com perímetro 232.384,80 metros. Inicia-se a descrição deste perímetro no vértice 54, de coordenadas N 7.863.904,97 m. e E 412.770,02 m., deste, segue com azimute de 174°18'31" e distância de 4.585,91 m, até o vértice 1, de coordenadas N 7.859.341,67 m. e E 413.224,80 m.; deste, segue com azimute de 260°56'26" e distância de 4.621,15 m, até o vértice 2, de coordenadas N 7.858.614,03 m. e E 408.661,29 m.; deste, segue com azimute de 189°56'46" e distância de 2.026,87 m, até o vértice 3, de coordenadas N 7.856.617,62 m. e E 408.311,21 m.; deste, segue com azimute de 114°07'30" e distância de 5.774,22 m, até o vértice 4, de coordenadas N 7.854.257,54 m. e E 413.581,08 m.; deste, segue com azimute de 197°58'30" e distância de 3.018,82 m, até o vértice 5, de coordenadas N 7.851.386,06 m. e E 412.649,47 m.; deste, segue com azimute de 277°40'01" e distância de 2.661,63 m, até o vértice 6, de coordenadas N 7.851.741,16 m. e E 410.011,63 m.; deste, segue com azimute de 176°55'08" e distância de 2.592,93 m, até o vértice 7, de coordenadas N 7.849.151,97 m. e E 410.151,00 m.; deste, segue com azimute de 78°22'48" e distância de 385,73 m, até o vértice 8, de coordenadas N 7.849.229,67 m. e E 410.528,83 m.; deste, segue com azimute de 122°05'45" e distância de 2.823,96 m, até o vértice 9, de coordenadas N 7.847.729,20 m. e E 412.921,17 m.; deste, segue com azimute de 210°52'03" e distância de 6.117,08 m, até o vértice 10, de coordenadas N 7.842.478,56 m. e E 409.782,79 m.; deste, segue com azimute de 140°07'11" e distância de 4.026,62 m, até o vértice 11, de coordenadas N 7.839.388,59 m. e E 412.364,60 m.; deste, segue com azimute de 100°59'24" e distância de 7.392,98 m, até o vértice 12, de coordenadas N 7.837.979,20 m. e E 419.622,00 m.; deste, segue com azimute de 206°26'37" e distância de 12.673,32 m, até o vértice 13, de coordenadas N 7.826.631,84 m. e E 413.978,37 m.; deste, segue com azimute de 331°52'23" e distância de 2.834,54 m, até o vértice 14, de coordenadas N 7.829.131,64 m. e E 412.642,09 m.; deste, segue com azimute de 3°59'25" e distância de 4.769,55 m, até o vértice 15, de</i></p>	 <p><b>Cacau Linhares</b>  <i>Indicação de Procedência</i></p>


coordenadas N 7.833.889,63 m. e E 412.973,98 m.; deste, segue com azimute de 301°58'50" e distância de 5.363,19 m, até o vértice 16, de coordenadas N 7.836.730,15 m. e E 408.424,78 m.; deste, segue com azimute de 292°11'27" e distância de 3.519,60 m, até o vértice 17, de coordenadas N 7.838.059,48 m. e E 405.165,87 m.; deste, segue com azimute de 341°31'29" e distância de 5.267,89 m, até o vértice 18, de coordenadas N 7.843.055,86 m. e E 403.496,51 m.; deste, segue com azimute de 312°27'16" e distância de 6.818,62 m, até o vértice 19, de coordenadas N 7.847.658,47 m. e E 398.465,64 m.; deste, segue com azimute de 155°27'02" e distância de 3.295,44 m, até o vértice 20, de coordenadas N 7.844.660,93 m. e E 399.834,83 m.; deste, segue com azimute de 169°47'41" e distância de 11.949,23 m, até o vértice 21, de coordenadas N 7.832.900,75 m. e E 401.951,97 m.; deste, segue com azimute de 240°11'17" e distância de 3.272,39 m, até o vértice 22, de coordenadas N 7.831.273,86 m. e E 399.112,64 m.; deste, segue com azimute de 331°22'54" e distância de 9.504,05 m, até o vértice 23, de coordenadas N 7.839.616,80 m. e E 394.560,45 m.; deste, segue com azimute de 246°35'59" e distância de 7.405,23 m, até o vértice 24, de coordenadas N 7.836.675,80 m. e E 387.764,28 m.; deste, segue com azimute de 328°20'07" e distância de 12.297,75 m, até o vértice 25, de coordenadas N 7.847.142,84 m. e E 381.308,60 m.; deste, segue com azimute de 189°34'01" e distância de 1.943,99 m, até o vértice 26, de coordenadas N 7.845.225,88 m. e E 380.985,51 m.; deste, segue com azimute de 259°56'55" e distância de 13.743,10 m, até o vértice 27, de coordenadas N 7.842.827,26 m. e E 367.453,35 m.; deste, segue com azimute de 235°50'25" e distância de 6.147,76 m, até o vértice 28, de coordenadas N 7.839.375,29 m. e E 362.366,22 m.; deste, segue com azimute de 281°02'46" e distância de 2.709,03 m, até o vértice 29, de coordenadas N 7.839.894,34 m. e E 359.707,39 m.; deste, segue com azimute de 250°07'23" e distância de 2.826,36 m, até o vértice 30, de coordenadas N 7.838.933,37 m. e E 357.049,41 m.; deste, segue com azimute de 271°39'14" e distância de 1.040,41 m, até o vértice 31, de coordenadas N 7.838.963,40 m. e E 356.009,43 m.; deste, segue com azimute de 338°22'51" e distância de 909,90 m, até o vértice 32, de coordenadas N 7.839.809,29 m. e E 355.674,20 m.; deste, segue com azimute de 307°41'39" e distância de 216,76 m, até o vértice 33, de coordenadas N 7.839.941,83 m. e E 355.502,68 m.; deste, segue com azimute de 332°51'01" e distância de 341,70 m, até o vértice 34, de coordenadas N 7.840.245,88 m. e E 355.346,75 m.; deste, segue com azimute de 308°11'40" e distância de 70,55 m, até o vértice 35, de coordenadas N 7.840.289,50 m. e E 355.291,31 m.; deste, segue com azimute de 63°18'07" e distância de 1.400,69 m, até o vértice 36, de coordenadas N 7.840.918,82 m. e E 356.542,66 m.; deste, segue com azimute de 54°55'21" e distância de 897,07 m, até o vértice 37, de coordenadas N 7.841.434,35 m. e E 357.276,81 m.; deste, segue com azimute de 44°48'06" e distância de 1.083,43 m, até o vértice 38, de coordenadas N 7.842.203,10 m. e E 358.040,25 m.; deste, segue com azimute de 61°02'50" e distância de 1.599,68 m, até o vértice 39, de coordenadas N 7.842.977,49 m. e E 359.440,00 m.; deste, segue com azimute de 65°37'27" e distância de 5.374,60 m, até o vértice 40, de coordenadas N 7.845.195,69 m. e E 364.335,50 m.; deste, segue com azimute de 33°28'10" e distância de 625,96 m, até o vértice 41, de coordenadas N 7.845.717,86 m. e E 364.680,71 m.; deste, segue com azimute de 79°44'32" e distância de 3.260,55 m, até o vértice 42, de coordenadas N 7.846.298,49 m. e E 367.889,15 m.; deste, segue com azimute de 56°51'25" e distância de 4.050,63 m, até o vértice 43, de coordenadas N 7.848.513,09 m. e E 371.280,78 m.; deste, segue com azimute de 31°33'19" e distância de 5.324,46 m, até o vértice 44, de coordenadas N 7.853.050,26 m. e E 374.067,19 m.; deste, segue com azimute de 76°54'10" e distância de 3.188,74 m, até o vértice 45, de coordenadas N 7.853.772,84 m. e E 377.172,98 m.; deste, segue com azimute de 143°09'54" e distância de 1.166,32 m, até o vértice 46, de coordenadas N 7.852.839,36 m. e E 377.872,21 m.; deste, segue com azimute de 119°08'15" e distância de 986,68 m, até o vértice 47, de coordenadas N 7.852.358,94 m. e E 378.734,03 m.; deste, segue com azimute de 95°59'53" e distância de 2.739,64 m, até o vértice 48, de coordenadas N 7.852.072,65 m. e E 381.458,67 m.; deste, segue com azimute de 43°47'51" e distância de 5.160,91 m, até o vértice 49, de coordenadas N 7.855.797,75 m. e E 385.030,60 m.; deste, segue com azimute de 93°24'52" e distância de 1.627,72 m, até o vértice 50, de coordenadas N 7.855.700,81 m. e E 386.655,43 m.; deste, segue com azimute de 149°59'42" e distância de 2.411,73 m, até o vértice 51, de coordenadas N 7.853.612,30 m. e E 387.861,48 m.; deste, segue com azimute de 80°27'41" e distância de 7.892,78 m, até o vértice 52, de coordenadas N 7.854.920,24 m. e E 395.645,13 m.; deste, segue com azimute de 47°51'21" e distância de 7.547,71 m, até o vértice 53, de coordenadas N 7.859.984,75 m. e E 401.241,43 m.; deste, segue com azimute de 71°13'11" e distância de 12.176,88 m, até o vértice 54, de coordenadas N 7.863.904,97 m. e E 412.770,02 m.; ponto inicial da descrição deste perímetro.

<p><b>Número</b> <b>Requerente</b> <b>Nº de fls.</b> <b>Nome geográfico/Gentílico</b> <b>País/UF</b> <b>Produto/Serviço</b> <b>Espécie</b> <b>Data do registro</b> <b>Delimitação</b></p>	<p>IG200904 Cooperativa de produção têxtil de afins do algodão - COOPNATURAL 462 fls. Paraíba BR/PB Têxteis de algodão natural colorido Indicação de Procedência 16/10/2012 O Estado da Paraíba localiza-se entre as seguintes coordenadas extremas: norte lat. 06°01'32" / long. 37°15'01", sul lat. 08°18'09"/long. 36°59'27", leste lat. 07°09'21"/long. 34°47'35" e oeste lat. 06°59'34"/long. 38°45'53", limitando-se ao norte com o Estado do Rio Grande do Norte, ao sul com o estado de Pernambuco, ao leste com o oceano atlântico e a oeste com o Estado do Ceará. todos os limites naturais e coincidentes com limites estaduais, a não ser o limite leste onde o estado divisa com o Oceano Atlântico.</p>	
<p><b>Número</b> <b>Requerente</b> <b>Nº de fls.</b> <b>Nome geográfico/Gentílico</b> <b>País/UF</b> <b>Produto/Serviço</b> <b>Espécie</b> <b>Data do registro</b> <b>Delimitação</b></p>	<p>IG200908 Associação dos Produtores de Cachaça de Salinas 975 fls. Região de Salinas BR/MG Aguardente de cana tipo cachaça Indicação de Procedência 16/10/2012 A área geográfica delimitada para produção possui uma área total de 2541,99 km², abrangendo a totalidade dos municípios de Salinas e Novorizonte e parte dos municípios de Taiobeiras, Rubelita, Santa Cruz de Salinas e Fruta de Leite, todos situados ao norte do Estado de Minas Gerais. considerando as coordenadas extremas, a região localiza-se entre os paralelos 16°18'01,2" e 15°50'59,4" ao sul da linha do equador e entre os meridianos de 42°37'00,2" e 41°45'13,6" oeste de Greenwich.</p>	
<p><b>Número</b> <b>Requerente</b> <b>Nº de fls.</b> <b>Nome geográfico/Gentílico</b> <b>País/UF</b> <b>Produto/Serviço</b> <b>Espécie</b> <b>Data do registro</b> <b>Delimitação</b></p>	<p>IG201103 Núcleo de Gestão do Porto Digital 673 fls. Porto Digital BR/PE Serviços de Tecnologia de Informação e comunicação através de desenvolvimento, manutenção e suporte Indicação de Procedência 11/12/2012 Zona Especial do Patrimônio Histórico Cultural 09 – Zephc 09 – No Setor De Intervenção Controlada - Sic (...) No Centro da Região Metropolitana de Recife, (...), Na Ilha de 100 hectares considerada como sítio histórico de Recife. Quadrilátero do Bairro de Santo Amaro – Referente à área de expansão do Porto Digital (...), delimitada ao leste pela rua da Aurora nos Trechos entre a Av. Mário Melo e a Avenida Norte; ao Sul pela Av. Mário Melo até o cruzamento com a Av. Cruz Cabugá; ao oeste pela Av. Cruz Cabugá, nos trechos entre a Av. Mário Melo e Av. Norte; e, ao Norte Pela Av. Norte até a Av. Cruz Cabugá, conforme Descrito Na Lei 17.762/2011.</p>	
<p><b>Número</b> <b>Requerente</b> <b>Nº de fls.</b> <b>Nome geográfico/Gentílico</b> <b>País/UF</b> <b>Produto/Serviço</b> <b>Espécie</b> <b>Data do registro</b></p>	<p>BR402012000002-0 Associação de Produtores dos Vinhos dos Altos Montes 338 fls. Altos Montes BR/RS Vinhos e espumantes Indicação de Procedência 11/12/2012</p>	



<b>Delimitação</b>	<i>A indicação de procedência Altos Montes é a área contínua localizada nos municípios de Flores da Cunha e Nova Pádua, totalizando 173,84km2, tendo como pontos extremos as seguintes coordenadas: 28°56'00" s e 51°16'38" WGR ao norte; 28°05'03" s e 51°10'53" WGR ao sul; 28°58'50" S e 51°09'25" a Leste; 29°00'09" s e 51°22'38" WGR a Oeste.</i>	
<b>Número</b> <b>Requerente</b> <b>Nº de fls.</b> <b>Nome geográfico/Gentílico</b> <b>País/UF</b> <b>Produto/Serviço</b> <b>Espécie</b> <b>Data do registro</b> <b>Delimitação</b>	IG201107 <i>Associação para o Desenvolvimento. da Renda Irlandesa de Divina Pastora</i> 307 fls. <i>Divina Pastora</i> BR/SE <i>Renda de agulha em Lacê</i> <i>Indicação de Procedência</i> 26/12/2012 <i>A área delimitada para a Indicação de Procedência "Divina Pastora" fica estabelecida nos limites político-administrativos do município de Divina Pastora no estado de Sergipe, localizado no território de planejamento do leste sergipano. Criado através da Lei nº 554 de 06 de fevereiro de 1954, o Município limita-se ao norte com o município de Siriri, ao sul com o município de Riachuelo, a oeste com os municípios de Maruim e Rosário do Catete. dista 39 km da capital Aracaju, cujo acesso à sede dá-se através das rodovias, SE-160, SE-240 e SE-245, sendo esta última a principal rodovia de acesso, ligando Riachuelo à Divina Pastora. Segundo o IBGE, a área do Município é de 92 km², e o seu perímetro é de 66 km, estando totalmente inserida na folha topográfica SC 24-Z-B-IV (Aracaju), editada pelo MINTER/SUDENE, em 1974, e cuja sede está localizada na intersecção das coordenadas geográficas 10°40'40" de latitude sul e 37°09'06"de longitude oeste.</i>	
<b>Número</b> <b>Requerente</b> <b>Nº de fls.</b> <b>Nome geográfico/Gentílico</b> <b>País/UF</b> <b>Produto/Serviço</b> <b>Espécie</b> <b>Data do registro</b> <b>Delimitação</b>	201104 <i>Associação São-Tiaguense dos produtores de biscoito</i> 294 fls. <i>São Tiago</i> BR/MG <i>Biscoito</i> <i>Indicação de Procedência</i> 05/02/2013 <i>A delimitação da indicação de procedência São Tiago, compreende os limites geográficos do município de São Tiago no estado de Minas Gerais, determinado pelas leis estaduais: nº336 de 27/12/1948, que define os limites entre os municípios de São Tiago e os municípios de Bom Sucesso, Oliveira, Resende Costa; Lei estadual 2764 de 30/12/1962 que define os limites entre o município de São Tiago e os municípios de Ritanópolis, Conceição da Barra de Minas (antiga Cassiterita) e pela Lei 1039 de 12/12/1953 que define o limite entre o município de São Tiago e Nazareno. área total de 572,33 km².</i>	
<b>Número</b> <b>Requerente</b> <b>Nº de fls.</b> <b>Nome geográfico/Gentílico</b> <b>País/UF</b> <b>Produto/Serviço</b> <b>Espécie</b> <b>Data do registro</b> <b>Delimitação</b>	IG200703 <i>Associação dos Produtores de Cafés Especiais da Alta Mogiana</i> 3.697 fls. <i>Alta Mogiana</i> BR/SP/MG <i>Café</i> <i>Indicação de Procedência</i> 17/09/2013, alterado em 23/05/2023 <i>Engloba os municípios de: Altinópolis - SP, Batatais - SP, Buritizal - SP, Cajurú - SP, Cássia dos Coqueiros - SP, Cristais Paulista - SP, Franca - SP, Itirapuã - SP, Jeriquara - SP, Nuporanga - SP, Patrocínio Paulista - SP, Pedregulho - SP, Restinga - SP, Ribeirão Corrente - SP, Santo Antônio da Alegria - SP, São José da Bela Vista - SP, Capetinga - MG, Cássia - MG, Claraal - MG, Ibiraci - MG, Itamogi - MG, São Sebastião do Paraíso - MG e São Tomás de Aquino - MG.</i>	





<b>Número</b> <b>Requerente</b> <b>Nº de fls.</b> <b>Nome geográfico/Gentílico</b> <b>País/UF</b> <b>Produto/Serviço</b> <b>Espécie</b> <b>Data do registro</b> <b>Delimitação</b>	<p>IG201108  Comitê Executivo de fruticultura do RN  858 fls.  Mossoró  BR/RN  Melão  Indicação de Procedência  17/09/2013</p> <p>A área geográfica que delimita a Indicação de "Procedência Mossoró" está localizada no oeste do Estado do Rio Grande do Norte entre os paralelos 4º 40' 55,2 " e 5º 52' 37,2" de Latitude Sul e entre os meridianos 36º 25' 22,8" e 37º 47' 42" de Longitude Oeste, compreendendo uma área de 8.340 km<sup>2</sup> segundo o IBGE. A área encontra-se a 250 km da zona metropolitana de Fortaleza e a 270 km de Natal. A área de produção delimitada abrange os municípios de Afonso Bezerra, Alto do Rodrigues, Areia Branca, Açú, Baraúna, Carnaubais, Grossos, Ipanguaçu, Mossoró, Porto do Mangue, Serra do Mel, Tibau e Upanema, todos do Estado do Rio Grande do Norte, tendo os seguintes limites geográficos:</p> <ul style="list-style-type: none"> <li>• Limite Norte: Oceano Atlântico;</li> <li>• Limite Sul: Extremo Sul de Açú, Upanema e Mossoró;</li> <li>• Limite Leste: Extremo sul de Alto do Rodrigues, Afonso Bezerra e Ipanguaçu;</li> <li>• Limite Oeste: Extremo oeste de Baraúna, Mossoró e Tibau, que faz divisa com o Estado do Ceará.</li> </ul>	
<b>Número</b> <b>Requerente</b> <b>Nº de fls.</b> <b>Nome geográfico/Gentílico</b> <b>País/UF</b> <b>Produto/Serviço</b> <b>Espécie</b> <b>Data do registro</b> <b>Delimitação</b>	<p>BR402012000005-5  Conselho Ass. Coop. Emp. Ent. Renda Renascença-Conarenda  240 fls.  Cariri Paraibano  BR/PB  Renda renascença  Indicação de Procedência  24/09/2013</p> <p>Mista  A delimitação da área da Indicação de Procedência para a produção da Renda Renascença da região conhecida como "CARIRI PARAIBANO" corresponde aos limites políticos dos municípios de Monteiro, Camalaú, São João do Tigre, São Sebastião do Umbuzeiro, Zabelê, Prata, Sumé e Congo.</p>	
<b>Número</b> <b>Requerente</b> <b>Nº de fls.</b> <b>Nome geográfico/Gentílico</b> <b>País/UF</b> <b>Produto/Serviço</b> <b>Espécie</b> <b>Data do registro</b> <b>Delimitação</b>	<p>BR402012000006-3  Associação dos Vitivinicultores de Monte Belo do Sul  279 fls.  Monte Belo  BR/RS  Vinhos e espumantes  Indicação de Procedência  01/10/2013</p> <p>Mista  A região delimitada de "Monte Belo" é uma área continua localizada nos municípios de Monte Belo, Bento Gonçalves e Santa Tereza, totalizando 56,09 km<sup>2</sup>, tendo como pontos cardeais extremos as seguintes coordenadas: 29º04'36"S e 51º40'19"WGr ao Norte (Ponto 3); 29º11'41"S e 51º38'24"WGr ao Sul (Ponto 9); 29º09'00"S e 51º36'23"WGr a Leste (Ponto 2); 29º08'49"S e 51º44'22"WGr a Oeste (Ponto 6).</p>	




<p><b>Número</b> <b>Requerente</b> <b>Nº de fls.</b> <b>Nome geográfico/Gentílico</b> <b>País/UF</b> <b>Produto/Serviço</b> <b>Espécie</b> <b>Data do registro</b> <b>Delimitação</b></p>	<p>BR402012000004-7  <i>União das Associações e Cooperativas e Produtores de Cajuína do Piauí – PROCAJUÍNA</i>            372 fls.  <i>Piauí</i>  <i>BR/PI</i>  <i>Cajuína</i>  <i>Indicação de Procedência</i>            26/08/2014  <i>A região delimitada de “PIAUI”, é a área definida pelo Estado do Piauí que limita-se com o Oceano Atlântico e, seguindo no sentido horário, com os seguintes Estados: Ceará, Pernambuco, Bahia, Tocantins e Maranhão.</i></p>	
<p><b>Número</b> <b>Requerente</b> <b>Nº de fls.</b> <b>Nome geográfico/Gentílico</b> <b>País/UF</b> <b>Produto/Serviço</b> <b>Espécie</b> <b>Data do registro</b> <b>Delimitação</b></p>	<p>BR2012000003-9  <i>ORNAPESCA - Cooperativa P.P.A.P.O.M.A. Rio Negro</i>            938 fls.  <i>Rio Negro</i>  <i>BR/AM</i>  <i>Peixes Ornamentais</i>  <i>Indicação de Procedência</i>            09/09/2014  <i>A região delimitada “Rio Negro”, para efeito de indicação de procedência para peixes ornamentais, está inserida no Estado do Amazonas, sendo composta pelos municípios de Barcelos e Santa Isabel do Rio Negro, conforme a declaração emitida pelo Centro Nacional de Pesquisa e Conservação da Biodiversidade Amazônica (CEPAM), órgão do Ministério do Meio Ambiente.</i></p>	
<p><b>Número</b> <b>Requerente</b> <b>Nº de fls.</b> <b>Nome geográfico/Gentílico</b> <b>País/UF</b> <b>Produto/Serviço</b> <b>Espécie</b> <b>Data do registro</b> <b>Delimitação</b></p>	<p>BR402012000001-2  <i>Associação dos Produtores de Aguardente de Qualidade da Microrregião Abaíra</i>            385 fls.  <i>Microrregião Abaíra</i>  <i>BR/BA</i>  <i>Aguardente de Cana do Tipo Cachaça</i>  <i>Indicação de Procedência</i>            14/10/2014  <i>A área da Indicação Geográfica, na modalidade de Indicação de Procedência Microrregião Abaíra para o produto aguardente de cana, está localizada na região da Chapada Diamantina, estado da Bahia, abrangendo parte dos municípios da Abaíra, Jussiape, Mucugê e Piatã, totalizando uma área de 272.914,6971ha conforme documento oficial nº 01/2013-DPDAG-BA expedido pelo MAPA/SFA/BA-DPAG.</i></p>	
<p><b>Número</b> <b>Requerente</b> <b>Nº de fls.</b> <b>Nome geográfico/Gentílico</b> <b>País/UF</b> <b>Produto/Serviço</b> <b>Espécie</b> <b>Data do registro</b> <b>Delimitação</b></p>	<p>BR2013000004-0  <i>Conselho das Cooperativas, Associações, Entrepósitos e Empresas de Afins a Apicultura do Pantanal do Brasil</i>            585 fls.  <i>Pantanal</i>  <i>BR/MS/MT</i>  <i>Mel</i>  <i>Indicação de Procedência</i>            10/03/2015  <i>A delimitação da área geográfica Pantanal corresponde ao bioma Pantanal que está presente em dois estados brasileiros, ocupa 25% do Mato Grosso do Sul e 7% do Mato Grosso.</i>  <i>O Pantanal é subdividido em 11 pantanais, com suas respectivas delimitações:</i>  <i>O <b>Pantanal de Porto Murtinho</b> posiciona-se ao longo do Rio Paraguai, tendo como limites Norte e Sul os Rios Aquidauana e Apa, respectivamente. Confinada entre a República do Paraguai e os relevos residuais do Complexo Rio Apa e Grupo Amongujá e tendo a Norte o Pantanal do Nabileque, essa unidade representa a extremidade meridional do Pantanal Sul-</i></p>	




<p><b>Número</b> <b>Requerente</b> <b>Nº de fls.</b> <b>Nome geográfico/Gentílico</b> <b>País/UF</b> <b>Produto/Serviço</b> <b>Espécie</b> <b>Data do registro</b> <b>Delimitação</b></p>	<p>BR402014000006-9 Associação Farroupilhense de Produtores de Vinhos Espumantes, Sucos e Derivados – AFAVIN 408 fls. Farroupilha BR/RS Vinho Fino Branco Moscatel, Vinho Moscatel Espumante; Vinho Frisante Moscatel; Vinho Licoroso Moscatel; Mistela Simples Moscatel; Brandy de Vinho Moscatel Indicação de Procedência 14/07/2015 A área geográfica contínua de 379,20 km<sup>2</sup> que tem como pontos extremos as coordenadas 29°03'18"S e 51°24'10"WGr ao Norte; 29°19'39"S e 51°20'04"WGr ao Sul; 29°17'55"S e 51°15'10"WGr ao Leste; e 29°14'17"S e 51°29'03"WGr a Oeste, incluindo integralmente o município de Farroupilha.</p>	
<p><b>Número</b> <b>Requerente</b> <b>Nº de fls.</b></p>	<p>BR402014000007-7 Associação dos Produtores da Tradicional Linguíça de Maracaju - APTRALMAR 360 fls.</p>	





<p><b>Nome geográfico/Gentílico</b> <b>País/UF</b> <b>Produto/Serviço</b> <b>Espécie</b> <b>Data do registro</b> <b>Delimitação</b></p>	<p>Maracaju BR/MS Linguixa Indicação de Procedência 24/11/2015 Partindo do ponto denominado <b>M1</b>, de coordenadas geográficas (<b>S 21°01'51" W 55°14'45"</b>) cravado na margem do Ribeirão Taquarussu, na barra do Córrego Cangalha; deste segue por este córrego acima até sua mais alta cabeceira, no espigão do divisor de águas dos Rios Brilhante e Dois Irmãos do Buriti; deste segue por este espigão até o ponto confrontante com o afluente da margem esquerda do Rio Dois Irmãos (braço esquerdo), ponto <b>M2</b>, de coordenadas geográficas (<b>S 20°59'56" W 55°16'24"</b>); deste segue por este espigão, sentido nordeste, até a mais alta cabeceira do Rio Brilhante, ponto <b>M3</b>, de coordenadas geográficas (<b>S 21°00'51" W 55°14'45"</b>); deste segue por este Rio Brilhante abaixo até a barra do Rio Santa Maria, ponto <b>M4</b>, de coordenadas geográficas (<b>S 20°49'54" W 54°49'49"</b>); deste segue pelo Rio Santa Maria acima até a barra do Córrego Passa Cinco, de coordenadas geográficas (<b>S 21°50'55,8" W 55°29'54"</b>), deste segue por este córrego acima até sua mais alta cabeceira, ponto <b>M5</b>, de coordenadas geográficas (<b>S 21°45'25" W 55°43'18"</b>); deste segue em linha reta pelo divisor de águas até a mais alta cabeceira do Rio Feio, ponto <b>M6</b>, de coordenadas geográficas (<b>S 21°47'08" W 55°43'32"</b>); deste segue por este Rio abaixo até a Barra com o Rio Santo Antônio, ponto <b>M7</b>, de coordenadas geográficas (<b>S 21°37'05" W 55°54'17"</b>); deste segue por uma linha reta até a interseção com o paredão da Serra de Maracaju, ponto <b>M8</b>, de coordenadas geográficas aproximadas (<b>S 21°47'06" W 55°43'32"</b>), deste segue por este paredão até a referida barra do ponto inicial <b>M1</b>, fechado assim o perímetro descrito.</p>	
<p><b>Número</b> <b>Requerente</b> <b>Nº de fls.</b> <b>Nome geográfico/Gentílico</b> <b>País/UF</b> <b>Produto/Serviço</b> <b>Espécie</b> <b>Data do registro</b> <b>Delimitação</b></p>	<p>BR402013000006-6 Cooperativa dos Produtores de Açafração de Mara Rosa – COOPERAÇAFRÃO 563 fls. Região de Mara Rosa BR/GO Açafração Indicação de Procedência 02/02/2016 A área a ser considerada como indicação de procedência abrange os municípios de Mara Rosa, Amaralina, Formoso e Estrela do Norte, compreendida no fuso 22 possuindo o seguinte perímetro: do primeiro ponto, de coordenadas aproximadas 49°57'48"W e 13°41'58"S, que é o ponto da extremidade oeste da região limitada pelos municípios descritos acima, seguindo pela linha da divisa ao sul, tendo à esquerda o município de Mundo Novo e abaixo os municípios de Uirapuru, Santa Terezinha e Campos Verdes, até o segundo ponto na extremidade sul do município de Mara Rosa, com coordenadas 49°16'41"W e 14°12'48"S fazendo divisa com os municípios de Nova Iguaçu de Goiás e Alto Horizonte; seguindo rumo ao norte pela divisa dos municípios citados, tendo à direita o município de Campinorte até o terceiro ponto de coordenadas 48°48'37"W e 13°27'37"S no município de Formoso na divisa com Trombas; segue a partir daí rumo leste pela linha que limita a região delimitada até o quarto ponto com coordenadas 49°08'02"W e 13°40'30"S na divisa de Estrela do Norte e Mutunópolis, prosseguindo rumo leste até atingir o primeiro ponto, onde iniciou-se a descrição deste. Finalizando com uma área total do perímetro de aproximadamente 4.250 Km<sup>2</sup></p>	
<p><b>Número</b> <b>Requerente</b> <b>Nº de fls.</b> <b>Nome geográfico/Gentílico</b> <b>País/UF</b> <b>Produto/Serviço</b> <b>Espécie</b> <b>Data do registro</b> <b>Delimitação</b></p>	<p>BR402014000012-3 Instituto Bordado Filé das Lagoas de Mundaú-Manguaba 768 fls. Região das Lagoas Mundaú-Manguaba BR/AL Bordado Filé Indicação de Procedência 19/04/2016 O território corresponde a aproximadamente 252 km<sup>2</sup>, abrangendo o Complexo Estuarino Lagunar Mundaú-Manguaba e áreas na sua circunvizinhança.</p>	


<b>Número</b> <b>Requerente</b> <b>Nº de fls.</b> <b>Nome geográfico/Gentílico</b> <b>País/UF</b> <b>Produto/Serviço</b> <b>Espécie</b> <b>Data do registro</b> <b>Delimitação</b>	BR402015000008-8 Associação Norte Pioneiro dos Produtores de Frutas, Legumes e Verduras 457 fls. Carlópolis BR/PR Goiaba Indicação de Procedência 17/05/2016, alterado em 28/11/2023 Municípios de Carlópolis e Ribeirão Claro, no Estado do Paraná	
<b>Número</b> <b>Requerente</b> <b>Nº de fls.</b> <b>Nome geográfico/Gentílico</b> <b>País/UF</b> <b>Produto/Serviço</b> <b>Espécie</b> <b>Data do registro</b> <b>Delimitação</b>	BR402014000001-8 Conselho do Café da Mogiana de Pinhal - COCAMPI 1258 fls. Região de Pinhal BR/SP Café Verde e Café Torrado e Moído Indicação de Procedência 19/07/2016 “Os municípios que compõem a Região de Pinhal são Espírito Santo do Pinhal, Santo Antônio do Jardim, Aguaí, São João da Boa Vista, Água da Prata, Estiva Gerbi, Mogi Guaçu e Itapira, todos localizados no Estado de São Paulo. A região possui coordenadas extremas: Norte 21°49'6.33”S (município de Águas da Prata), Sul 22°35'9.66”S(município de Itapira), Leste 46°35'54.87”W (município de Santo Antônio do Jardim) e Oeste 47°14'31.52”W (município de Mogi Guaçu). Dentro da Região de Pinhal, o município de Espírito Santo do Pinhal é o maior produtor de café, sendo que já cultivava café em meados da década de 1980.ua área é de 394 km², a altitude da sede atinge 870 m. Encontra-se a uma latitude 22°11'00” sul e a uma longitude 46°44'00” oeste, com clima temperado, sujeito às variações moderadas; Seus limites são, ao norte com as cidades de Aguaí, São João do Boa Vista e Santo Antônio do Jardim; ao sul, com Mogi Guaçu, Itapira e Jacutinga (MG); ao leste, com Jacutinga (MG) e Santo Antônio Jardim e a oeste, com Aguaí e Mogi Guaçu. Sua distância é de 190 km da cidade de São Paulo capital do Estado. O Rio Mogi Guaçu corta o Município de Pinhal, no extremo sudeste, a partir da Fazenda Guatapará até a confluência do Rio Eleutério, que é a nossa divisa natural com o município de Itapira. Os rios do Espírito Santo do Pinhal pertencem às bacias hidrográficas do Mogi Guaçu e do Jaguari Mirim. O grande espigão central sobre o qual a cidade funciona como um dispersor de águas, que demandam as citadas bacias. A Região de Pinhal se localiza entre os contrafortes da face paulista da Serra da Mantiqueira, na parte noroeste do Estado de São Paulo e junto à fronteira estadual com Minas Gerais. Pertencem à grande morfoestrutura, conhecida por Planalto Atlântico. Neste vasto planalto, temos variações fisionômicas regionais, que possibilitam delimitar unidades geomorfológicas distintas. O relevo é composto por morros e cristas, com topos convexos, típica dos chamados “mares de morros”. As altitudes variam de leste para oeste, na divisa com o Estado de Minas Gerais estão entre 900 a 1.100 metros e, parte central, onde está a sede municipal, variam entre 800 a 900 metros. As rochas desta parte morfológica são constituídas por gnaisses e magmatitos e os solos são do tipo Cambissolos e Podzólicos vermelho-amarelado, sendo que nestes solos são comuns os afloramentos rochosos nas encostas mais inclinadas. São facilmente encontradas, ainda, grandes rochas arredondadas formadas pelas intempéries, chamadas matações. Ao norte do Espírito Santo do Pinhal, um desses esporões recebe o nome local de Serra do Bebedouro, com altitudes que podem atingir 1.200 metros, onde esta Fazenda Santa Inês e vizinhanças. A Serra do Bebedouro serve, em alguns segmentos, de divisa estadual com Minas Gerais e, também, divisa com o município vizinho de Santo Antônio do Jardim. Ao sudeste está a Serra da Boa Vista, onde encontramos as fazendas Juventina, Floresta, Boa Vista, Funil, Guatapará e outras	




<b>Número</b> <b>Requerente</b> <b>Nº de fls.</b> <b>Nome geográfico/Gentílico</b> <b>País/UF</b> <b>Produto/Serviço</b> <b>Espécie</b> <b>Data do registro</b> <b>Delimitação</b>	BR402014000004-2 Associação dos Produtores de Inhame São Bento do Espírito Santo - APISBES 670 fls. Região São Bento de Urânia BR/ES Inhame Indicação de Procedência 20/09/2016 A área delimitada da Indicação de Procedência “Região São Bento de Urânia” para inhame abrange os municípios de Alfredo Chaves, Castelo, Domingos Martins, Marechal Floriano, Venda Nova do Imigrante e Vargem Alta conforme laudo da delimitação da área.	
<b>Número</b> <b>Requerente</b> <b>Nº de fls.</b> <b>Nome geográfico/Gentílico</b> <b>País/UF</b> <b>Produto/Serviço</b> <b>Espécie</b> <b>Data do registro</b> <b>Delimitação</b>	BR402015000003-7 Associação Norte Noroeste Paranaense dos Fruticultores - ANFRUT 604 fls. Marialva BR/PR Uvas Finas de Mesa Indicação de Procedência 27/06/2017 A área geográfica a ser protegida está restrita às regiões produtoras de uva dos municípios de Marialva e Sarandi, no estado do Paraná.	
<b>Número</b> <b>Requerente</b> <b>Nº de fls.</b> <b>Nome geográfico/Gentílico</b> <b>País/UF</b> <b>Produto/Serviço</b> <b>Espécie</b> <b>Data do registro</b> <b>Delimitação</b>	BR402015000011-8 Associação dos Amigos da Erva Mate de São Mateus 1471 fls. São Mateus BR/PR Erva-mate Indicação de Procedência 27/06/2017 Municípios de Antônio Olinto, Mallet, Rebouças, Rio Azul, São Mateus do Sul e São João do Triunfo	
<b>Número</b> <b>Requerente</b> <b>Nº de fls.</b> <b>Nome geográfico/Gentílico</b> <b>País/UF</b> <b>Produto/Serviço</b> <b>Espécie</b> <b>Data do registro</b> <b>Delimitação</b>	BR402015000012-6 Cooperativa Agrofamiliar Solidária – COOFAMEL 458 fls. Oeste do Paraná BR/PR Mel de abelha Apis Melífera Escutelata (Apis Africanizada) - Mel de abelha Tetragonisca Angustula (Jataí) Indicação de Procedência 04/07/2017 A área geográfica denominada Oeste do Paraná corresponde à Mesorregião Geográfica Oeste Paranaense, e que é composta pelos seguintes municípios: Anahy, Assis Chateaubriand, Boa Vista da Aparecida, Braganey, Cafelândia, Campo Bonito, Capitão Leônidas Marques, Cascavel, Catanduvas, Céu Azul, Corbélia, Diamante do Sul, Diamante do Oeste, Entre Rios do Oeste, Formosa do Oeste, Foz do Iguaçu, Guaíra, Guaraniaçu, Ibema, Iguatu, Iracema do Oeste, Itaipulândia, Jesuítas, Lindoeste, Marechal Cândido Rondon, Maripá, Matelândia, Medianeira, Mercedes, Missal, Nova Aurora, Nova Santa Rosa, Ouro Verde do Oeste, Palotina, Pato Bragado, Quatro Pontes, Ramilândia, Santa Helena, Santa Lúcia, Santa Tereza do Oeste, Santa Terezinha de Itaipu, São Jose das Palmeiras, São Miguel do Iguaçu, São Pedro do Iguaçu, Serranópolis do Iguaçu, Terra Roxa, Toledo, Três Barras do Paraná, Tupãssi, Vera Cruz do Oeste.	




<p><b>Número</b> <b>Requerente</b> <b>Nº de fls.</b> <b>Nome geográfico/Gentílico</b> <b>País/UF</b> <b>Produto/Serviço</b> <b>Espécie</b> <b>Data do registro</b> <b>Delimitação</b></p>	<p>BR402015000002-9 Central das Cooperativas dos Produtores Familiares do Vale do Juruá - CENTRAL JURUÁ 1.347 fls. Cruzeiro do Sul BR/AC Farinha de Mandioca Indicação de Procedência 22/08/2017, alterado em 19/08/2025 A área geográfica delimitada para a indicação de procedência "Cruzeiro do Sul" é coincidente com a área da Regional Juruá, estando localizada na Região Oeste do Estado do Acre, abrangendo os municípios de Mâncio Lima, Rodrigues Alves, Cruzeiro do Sul. Porto Walter e Marechal Thaumaturgo.</p>	
<p><b>Número</b> <b>Requerente</b> <b>Nº de fls.</b> <b>Nome geográfico/Gentílico</b> <b>País/UF</b> <b>Produto/Serviço</b> <b>Espécie</b> <b>Data do registro</b> <b>Delimitação</b></p>	<p>BR402015000001-0 Associação dos Produtores de Guaraná da Indicação Geográfica de Maués 1.443 fls. Maués BR/AM Guaraná Indicação de Procedência 16/01/2018, alterado em 04/04/2023 A área delimitada pela Indicação Geográfica Maués corresponde à área circunscrita na Região do Município de Maués, no Estado do Amazonas, excetuando-se a área da Terra Indígena Andirá-Maraú, localizada na porção nordeste do Município.</p>	
<p><b>Número</b> <b>Requerente</b> <b>Nº de fls.</b> <b>Nome geográfico/Gentílico</b> <b>País/UF</b> <b>Produto/Serviço</b> <b>Espécie</b> <b>Data do registro</b> <b>Delimitação</b></p>	<p>BR402014000011-5 Associação dos Produtores de Cacau do Sul da Bahia 2012 fls. Sul da Bahia BR/BA Amêndoas de cacau (<i>Theobroma cacao</i> L.) Indicação de Procedência 24/04/2018 Situada entre os paralelos 13°03' e 18°21' sul e os meridianos 38°51' e 40°49' a oeste de Greenwich, fazendo parte da área geográfica da Indicação de Procedência Sul da Bahia os seguintes municípios: Aiquara, Alcobaça, Almadina, Apuarema, Arataca, Aurelino Leal, Barra do Rocha, Barro Preto, Belmonte, Boa Nova, Buerarema, Caatiba, Camacan, Camamú, Canavieiras, Coaraci, Cravolândia, Dário Meira, Eunápolis, Firmino Alves, Floresta Azul, Gandú, Gongogi, Guaratinga, Ibicaraí, Ibicuí, Ibirapitanga, Ibirataia, Igrapiúna, Iguai, Ilhéus, Ipiaú, Itabela, Itabuna, Itacaré, Itagi, Itagibá, Itagimirim, Itaju do Colônia, Itajuípe, Itamaraju, Itamari, Itambé, Itanhém, Itapé, Itapebi, Itapitanga, Itororó, Ituberá, Jaguaquara, Iequié, Jiquiriçá, Jitaúna, Jucuruçu, Jussari, Laje, Maraú, Mascote, Mucuri, Mutuípe, Nilo Peçanha, Nova Canaã, Nova Ibiá, Nova Viçosa, Pau Brasil, Pirai do Norte, Porto Seguro, Potiraguá, Prado, Presidente Tancredo Neves, Santa Cruz Cabralia, Santa Cruz da Vitória, Santa Luzia, São José da Vitória, Taperoá, Teolândia, Ubaíra, Ubaitaba, Ubatã, Una, Uruçuca, Valença, Wenceslau Guimarães.</p>	





<p><b>Número</b> <b>Requerente</b> <b>Nº de fls.</b> <b>Nome geográfico/Gentílico</b> <b>País/UF</b> <b>Produto/Serviço</b> <b>Espécie</b> <b>Data do registro</b> <b>Delimitação</b></p>	<p>BR402015000010-0 Cooperativa Mista Agropecuária Witmarsum Ltda. 815 fls. Colônia Witmarsum BR/PR Queijo Indicação de Procedência 24/04/2018 A Colônia Witmarsum corresponde a delimitação da antiga Fazenda da Cancela no Município de Palmeira no Estado do Paraná. A Colônia Witmarsum se encontra na parte oriental do segundo planalto paranaense, não muito distante da escarpa conhecida regionalmente pela denominação Serrinha, Serra do Purunã e Serra das Almas. A Colônia é cortada pela Rodovia do Café (BR 376) e a BR 277 está à margem direita, entre os km 50 e 60. É constituída por um território de 7.800 hectares. Em uma latitude 25°25'46" sul e a uma longitude 50°00'23" oeste, e altitude de 865 metros.</p>	
<p><b>Número</b> <b>Requerente</b> <b>Nº de fls.</b> <b>Nome geográfico/Gentílico</b> <b>País/UF</b> <b>Produto/Serviço</b> <b>Espécie</b> <b>Data do registro</b> <b>Delimitação</b></p>	<p>BR402014000002-6 Associação dos Produtores de Socol de Venda Nova do Imigrante 626 fls. Venda Nova do Imigrante BR/ES Socol Indicação de Procedência 12/06/2018 A área a ser considerada como indicação de procedência está localizada na parte nordeste do município de Venda Nova do Imigrante, localizado no Estado do Espírito Santo abrangendo as regiões de: Alto Bananeiras, Bananeiras, Lavrinhas, Sede, Tapera, Alto Tapera, Santo Antônio da Serra e Providência.</p>	
<p><b>Número</b> <b>Requerente</b> <b>Nº de fls.</b> <b>Nome geográfico/Gentílico</b> <b>País/UF</b> <b>Produto/Serviço</b> <b>Espécie</b> <b>Data do registro</b> <b>Delimitação</b></p>	<p>BR402014000009-3 Associação dos Produtores de Derivados de Jabuticaba de Sabará 297 fls. Sabará BR/MG Derivados de jabuticaba: licor, geleia, molho, casca cristalizada e compota Indicação de Procedência 23/10/2018 Limites político-administrativos do Município de Sabará, localizado na Região Metropolitana de Belo Horizonte, capital do Estado de Minas Gerais, e faz fronteira ao norte com o Município de Taquaraçu de Minas, ao sul com os Municípios de Nova Lima e Raposos, a leste com Caeté e a oeste com Belo Horizonte e Santa Luzia.</p>	



<p><b>Número</b> <b>Requerente</b> <b>Nº de fls.</b> <b>Nome geográfico/Gentílico</b> <b>País/UF</b> <b>Produto/Serviço</b> <b>Espécie</b> <b>Data do registro</b> <b>Delimitação</b></p>	<p>BR402014000010-7 Associação Cultural e Fomento Agrícola de Tomé-Açu 589 fls. Tomé-Açu BR/PA Cacau Indicação de Procedência 29/01/2019 Limites do município de Tomé-Açu/PA.</p>	
<p><b>Número</b> <b>Requerente</b> <b>Nº de fls.</b> <b>Nome geográfico/Gentílico</b> <b>País/UF</b> <b>Produto/Serviço</b> <b>Espécie</b> <b>Data do registro</b> <b>Delimitação</b></p>	<p>BR402014000005-0 Associação dos Cafeicultores do Oeste da Bahia 586 fls. Oeste da Bahia BR/BA Café verde em grãos, da espécie Coffea arábica Indicação de Procedência 14/05/2019 Abrange os terrenos com altitudes a partir de 700 metros, dos seguintes municípios: Formosa do Rio Preto, Santa Rita de Cássia, Riachão das Neves, Barreiras, Luís Eduardo Magalhães, São Desidério, Catolândia, Baianópolis, Correntina, Jaborandi e Cocos.</p>	
<p><b>Número</b> <b>Requerente</b> <b>Nº de fls.</b> <b>Nome geográfico/Gentílico</b> <b>País/UF</b> <b>Produto/Serviço</b> <b>Espécie</b> <b>Data do registro</b> <b>Delimitação</b></p>	<p>BR402017000008-3 Associação Cultural e Ecológica dos Artesãos em Prata de Pirenópolis 533 fls. Pirenópolis BR/GO Jóias artesanais em prata Indicação de Procedência 09/07/2019 Limites do município de Pirenópolis/GO</p>	
<p><b>Número</b> <b>Requerente</b> <b>Nº de fls.</b> <b>Nome geográfico/Gentílico</b> <b>País/UF</b> <b>Produto/Serviço</b> <b>Espécie</b> <b>Data do registro</b> <b>Delimitação</b></p>	<p>BR402017000003-2 Associação dos Produtores de Farinha de Mandioca da Região de Uarini 730 fls. Uarini BR/AM Farinha de mandioca Indicação de Procedência 27/08/2019 Limites dos municípios de Uarini, Alvarães, Tefé e Maraã, no estado do Amazonas</p>	





<b>Número</b> <b>Requerente</b> <b>Nº de fls.</b> <b>Nome geográfico/Gentílico</b> <b>País/UF</b> <b>Produto/Serviço</b> <b>Espécie</b> <b>Data do registro</b> <b>Delimitação</b>	<i>BR402015000009-6</i> <i>Associação de Turismo Doce Iguassu</i> <i>1520 fls.</i> <i>Capanema</i> <i>BR/PR</i> <i>Melado batido e melado escorrido</i> <i>Indicação de Procedência</i> <i>17/12/2019</i> <i>Integralmente localizada no município de Capanema no estado do Paraná, o qual possui as seguintes delimitações: ao norte com os municípios de Serranópolis do Iguçu, Matelândia, Céu Azul e Capitão Leônidas Marques com as quais faz divisa pelo Rio Iguassu; ao sul com o município de Planalto com o qual possui divisa seca e divisa pelo Rio Lajeado Liso; a leste com o município de Realeza com o qual faz divisa pelo Rio Capanema; a oeste com o município de Comandante Andresito da Província de Misiones, Argentina, com o qual faz divisa pelo Rio Santo Antonio, fechando assim o perímetro com uma área total de 419,403 km<sup>2</sup>.</i>	<b>Capanema</b>
<b>Número</b> <b>Requerente</b> <b>Nº de fls.</b> <b>Nome geográfico/Gentílico</b> <b>País/UF</b> <b>Produto/Serviço</b> <b>Espécie</b> <b>Data do registro</b> <b>Delimitação</b>	<i>BR402017000009-1</i> <i>Associação dos Produtores de Vinhos Finos da Campanha Gaúcha</i> <i>645 fls.</i> <i>Campanha Gaúcha</i> <i>BR/RS</i> <i>Vinho</i> <i>Indicação de Procedência</i> <i>05/05/2020, alterado em 27/05/2025</i> <i>Área geográfica contínua de 44.365km<sup>2</sup> que inclui integralmente a área dos municípios de Aceguá, Barra do Quaraí, Candiota, Hulha Negra, Itaqui, Quaraí, Rosário do Sul, Santana do Livramento e Uruguaiana; integralmente a área dos distritos de Alegrete (pertencente ao município de Alegrete); de Bagé, Piraí e José Otávio (pertencentes ao município de Bagé); de Dom Pedrito (pertencente ao município Dom Pedrito); de Ibaré (pertencente ao município de Lavras do Sul), de Maçambará, Bororé e Encruzilhada (pertencentes ao município de Maçambará); parcialmente a área do distrito de Torquato Severo, pertencente ao município Dom Pedrito; e parcialmente a área do distrito de Joca Tavares, pertencente ao município de Bagé.</i>	<b>Campanha Gaúcha</b>
<b>Número</b> <b>Requerente</b> <b>Nº de fls.</b> <b>Nome geográfico/Gentílico</b> <b>País/UF</b> <b>Produto/Serviço</b> <b>Espécie</b> <b>Data do registro</b> <b>Delimitação</b>	<i>BR402017000004-0</i> <i>Associação dos Produtores de Abacaxi da Região de Novo Remanso</i> <i>913 fls.</i> <i>Novo Remanso</i> <i>BR/AM</i> <i>Abacaxi</i> <i>Indicação de Procedência</i> <i>09/06/2020</i> <i>Compreende os territórios das comunidades de Novo Remanso e Vila do Engenho no município de Itacoatiara e a comunidade de Caramuri no município de Manaus, com áreas de cultivo no território do município de Rio Preto da Eva do estado do Amazonas.</i>	





<p><b>Número</b> <b>Requerente</b> <b>Nº de fls.</b> <b>Nome geográfico/Gentílico</b> <b>País/UF</b> <b>Produto/Serviço</b> <b>Espécie</b> <b>Data do registro</b> <b>Delimitação</b></p>	<p>BR402018000001-9 Comitê Regional das Associações e Cooperativas Artesanais do Seridó 549 fls. Caicó BR/RN Bordado Indicação de Procedência 23/06/2020 Limites geopolíticos dos municípios de Caicó, Timbaúba dos Batistas, São Fernando, Serra Negra do Norte, Acari, São João do Sabugi, Jardim do Seridó, Ipueira, Cruzeta, São José do Seridó, Jucurutu e Ouro Branco.</p>	
<p><b>Número</b> <b>Requerente</b> <b>Nº de fls.</b> <b>Nome geográfico/Gentílico</b> <b>País/UF</b> <b>Produto/Serviço</b> <b>Espécie</b> <b>Data do registro</b> <b>Delimitação</b></p>	<p>BR402018050006-2 Sindicato das Indústrias de Produtos Cerâmicos de Louça, de Pó, de Pedra, Porcelana e da Louça de Barro de Porto Ferreira 788 fls. Porto Ferreira BR/SP Cerâmica artística Indicação de Procedência 08/09/2020 Perímetro urbano do município de Porto Ferreira, SP.</p>	
<p><b>Número</b> <b>Requerente</b> <b>Nº de fls.</b> <b>Nome geográfico/Gentílico</b> <b>País/UF</b> <b>Produto/Serviço</b> <b>Espécie</b> <b>Data do registro</b> <b>Delimitação</b></p>	<p>BR402019000013-5 Associação dos Cafeicultores do Campo das Vertentes 1139 fls. Campo das Vertentes BR/MG Café em grão verde, café industrializado na condição de torrado em grão e moído Indicação de Procedência 24/11/2020 alterado em 05/05/2026 A delimitação da área geográfica é representada pelos 17 (dezessete) municípios que compõem a área de abrangência do CAMPO DAS VERTENTES, conforme Portaria IMA nº 1.920/2019: Bom Sucesso, Camacho, Campo Belo, Cana Verde, Candeias, Carmo da Mata, Conceição da Barra de Minas, Ibituruna, Nazareno, Oliveira, Perdões, Ritópolis, Santana do Jacaré, Santo Antônio do Amparo, São Francisco de Paula, São João del Rei, São Tiago.</p>	



<p><b>Número</b> <b>Requerente</b> <b>Nº de fls.</b> <b>Nome geográfico/Gentílico</b> <b>País/UF</b> <b>Produto/Serviço</b> <b>Espécie</b> <b>Data do registro</b> <b>Delimitação</b></p>	<p>BR402018000002-7 Conselho das Entidades do Café das Matas de Minas 4.801 fls. Matas de Minas BR/MG Café em grãos crus, beneficiados, torrados e torrados e moídos Indicação de Procedência 15/12/2020, alterado em 07/04/2026 Municípios de Abre Campo, Alto Caparaó, Alto Jequitibá, Araponga, Caiana, Cajuri, Canaã, Caparaó, Caputira, Carangola, Caratinga, Chalé, Coimbra, Conceição de Ipanema, Divino, Durandé, Entre Folhas, Ervália, Espera Feliz, Eugenópolis, Faria Lemos, Fervedouro, Imbé de Minas, Inhapim, Jequeri, Lajinha, Luisburgo, Manhuaçu, Manhumirim, Martins Soares, Matipó, Miradouro, Miraí, Muriaé, Mutum, Orizânia, Paula Cândido, Pedra Bonita, Pedra Dourada, Piedade de Caratinga, Porto Firme, Raul Soares, Reduto, Rosário da Limeira, Santa Bárbara do Leste, Santa Margarida, Santa Rita de Minas, Santana do Manhuaçu, São Domingos das Dores, São Francisco do Glória, São João do Manhuaçu, São José do Mantimento, São Miguel do Anta, São Sebastião da Vargem Alegre, São Sebastião do Anta, Sericita, Simonésia, Teixeiras, Tombos, Ubaporanga, Vargem Alegre, Vermelho Novo, Viçosa, Vieiras; todos situados ao leste do Estado de Minas Gerais.</p>	 <p><b>MATAS DE MINAS</b> Indicação de Procedência</p>
<p><b>Número</b> <b>Requerente</b> <b>Nº de fls.</b> <b>Nome geográfico/Gentílico</b> <b>País/UF</b> <b>Produto/Serviço</b> <b>Espécie</b> <b>Data do registro</b> <b>Delimitação</b></p>	<p>BR402019000009-7 Associação dos Produtores de Bala de Banana de Antonina e Morretes 585 fls. Antonina BR/PR Bala de banana Indicação de Procedência 29/12/2020 A área geográfica delimitada para a Indicação de Procedência Antonina é composta pelo município de Antonina na íntegra.</p>	
<p><b>Número</b> <b>Requerente</b> <b>Nº de fls.</b> <b>Nome geográfico/Gentílico</b> <b>País/UF</b> <b>Produto/Serviço</b> <b>Espécie</b> <b>Data do registro</b> <b>Delimitação</b></p>	<p>BR402018050007-0 Associação dos Produtores de Leite e Queijo do Marajó 2.124 fls. Marajó BR/PA Queijo Indicação de Procedência 23/03/2021 Compreende os municípios de Chaves (0°09'50" de latitude sul e 49°59'13" de longitude oeste), Soure (0°43'49" de latitude sul e 48°30'05" de longitude oeste), Salvaterra (0°45'30" de latitude sul e 48°30'50" de longitude oeste), Santa Cruz do Arari (0°39'39" de latitude sul e 49°10'37" de longitude oeste), Ponta de Pedras (1°23'45" de latitude sul e 48°51'57" de longitude oeste), Muaná (1°32'21" de latitude sul e 49°13'20" de longitude oeste) e Cachoeira do Arari (1°0'16" de latitude sul e 48°57'27" de longitude oeste), que fazem parte da base territorial do Arquipélago do Marajó, mais especificamente nos chamados Campos do Marajó, Microrregião do Arari, Mesorregião Marajó, no Estado do Pará.</p>	




<p><b>Número</b> <b>Requerente</b> <b>Nº de fls.</b> <b>Nome geográfico/Gentílico</b> <b>País/UF</b> <b>Produto/Serviço</b> <b>Espécie</b> <b>Data do registro</b> <b>Delimitação</b></p>	<p>BR402020000002-7 Federação dos Cafés do Estado do Espírito Santo 848 fls. Espírito Santo BR/ES Café conilon Indicação de Procedência 11/05/2021 Limites geopolíticos do estado do Espírito Santo.</p>	
<p><b>Número</b> <b>Requerente</b> <b>Nº de fls.</b> <b>Nome geográfico/Gentílico</b> <b>País/UF</b> <b>Produto/Serviço</b> <b>Espécie</b> <b>Data do registro</b> <b>Delimitação</b></p>	<p>BR402019000001-1 Cooperativa Mista dos Agricultores Familiares e Extrativistas dos Caetés 779 fls. Bragança BR/PA Farinha de mandioca Indicação de Procedência 18/05/2021 Delimitação geopolítica dos municípios de Augusto Corrêa-PA, Bragança-PA, Santa Luzia do Pará-PA, Tracuateua-PA e Viseu-PA.</p>	
<p><b>Número</b> <b>Requerente</b> <b>Nº de fls.</b> <b>Nome geográfico/Gentílico</b> <b>País/UF</b> <b>Produto/Serviço</b> <b>Espécie</b> <b>Data do registro</b> <b>Delimitação</b></p>	<p>BR402020000003-5 Associação dos Fabricantes e Artesões de Redes de Jaguaruana 902 fls. Jaguaruana BR/CE Redes Indicação de Procedência 25/05/2021 Compreendida em toda a extensão territorial do município de Jaguaruana, município brasileiro localizado na região do Vale do Jaguaribe no estado do Ceará.</p>	
<p><b>Número</b> <b>Requerente</b> <b>Nº de fls.</b> <b>Nome geográfico/Gentílico</b> <b>País/UF</b> <b>Produto/Serviço</b> <b>Espécie</b> <b>Data do registro</b> <b>Delimitação</b></p>	<p>BR402018000004-3 Associação da Indústria e Comércio de Chocolates Caseiros de Gramado 410 fls. Gramado BR/RS Chocolate artesanal Indicação de Procedência 15/06/2021 Limites geopolíticos do município de Gramado, no Rio Grande do Sul.</p>	




<p><b>Número</b> <b>Requerente</b> <b>Nº de fls.</b> <b>Nome geográfico/Gentílico</b> <b>País/UF</b> <b>Produto/Serviço</b> <b>Espécie</b> <b>Data do registro</b> <b>Delimitação</b></p>	<p>BR402020000008-6 Vinhos de Altitude – Produtores e Associados 646 fls. Santa Catarina BR/SC Vinhos: vinho fino, vinho nobre, vinho licoroso, espumante natural e vinho moscatel espumante; e o brandy Indicação de Procedência 29/06/2021 A delimitação da área geográfica da Indicação de Procedência dos Vinhos de Altitude de Santa Catarina é única, contínua e está entre os paralelos e meridianos de 26°31'43,301"S, 51°54'1,015"W e 28°38'20,92"S, 48°54'27,098"W. Abrange totalmente a área territorial de 29 municípios de Santa Catarina, com área de 19.676 km<sup>2</sup>, correspondendo a 20% do território catarinense. O limite da área geográfica em questão é estabelecido pelos limites político-administrativos dos municípios que a compõe, conforme definidos pelo IBGE (2018), a seguir discriminados: Água Doce, Anitápolis, Arroio Trinta, Bom Jardim da Serra, Bom Retiro, Brunópolis, Caçador, Campo Belo do Sul, Capão Alto, Cerro Negro, Curitibaanos, Fraiburgo, Frei Rogério, Iomerê, Lages, Macieira, Painel, Pinheiro Preto, Rancho Queimado, Rio das Antas, Salto Veloso, São Joaquim, São José do Cerrito, Tangará, Treze Tílias, Urubici, Urupema, Vargem Bonita e Videira.</p>	
<p><b>Número</b> <b>Requerente</b> <b>Nº de fls.</b> <b>Nome geográfico/Gentílico</b> <b>País/UF</b> <b>Produto/Serviço</b> <b>Espécie</b> <b>Data do registro</b> <b>Delimitação</b></p>	<p>BR402020000006-0 Associação das Empresas do Turismo e do Artesanato de Resende Costa 1.696 fls. Resende Costa - MG BR/MG Artesanatos têxteis produzidos por tear manual e produção manual Indicação de Procedência 10/08/2021 Zona rural e urbana do município de Resende Costa - MG, nos limites oeste da longitude -44.250, leste da longitude -44.000, sul da latitude -21.000 e norte da latitude -20.750.</p>	
<p><b>Número</b> <b>Requerente</b> <b>Nº de fls.</b> <b>Nome geográfico/Gentílico</b> <b>País/UF</b> <b>Produto/Serviço</b> <b>Espécie</b> <b>Data do registro</b> <b>Delimitação</b></p>	<p>BR402020000007-8 Conselho da Região de São Gotardo 1.195 fls. Região de São Gotardo BR/MG Hortifrútiis: abacate, alho, batata e cenoura Indicação de Procedência 23/08/2022 A área geográfica delimitada abrange a totalidade dos municípios de Campos Altos, Ibiá, Matutina, Rio Paranaíba, São Gotardo e Tiros, na Mesorregião do Alto Paranaíba, no Estado de Minas Gerais.</p>	<p><b>Região de São Gotardo</b></p>
<p><b>Número</b> <b>Requerente</b> <b>Nº de fls.</b> <b>Nome geográfico/Gentílico</b> <b>País/UF</b> <b>Produto/Serviço</b> <b>Espécie</b> <b>Data do registro</b> <b>Delimitação</b></p>	<p>BR402020000016-7 Associação Central dos Fruticultores do Norte de Minas 1.518 fls. Região do Jaíba BR/MG Frutas: banana, manga, mamão e lima ácida tahiti Indicação de Procedência 27/09/2022 A área geográfica delimitada para produção possui 18.007,587 km<sup>2</sup>, abrangendo a totalidade dos municípios de Jaíba, Janaúba, Matias Cardoso, Porteirinha, Nova Porteirinha, Verdelândia, Pedras de Maria da Cruz e Capitão Enéas, e parte dos municípios de São Francisco, Januária, Itacarambi, Manga e Montes Claros.</p>	<p><b>Região do Jaíba</b></p>





<p><b>Número</b> <b>Requerente</b> <b>Nº de fls.</b> <b>Nome geográfico/Gentílico</b> <b>País/UF</b> <b>Produto/Serviço</b> <b>Espécie</b> <b>Data do registro</b> <b>Delimitação</b></p>	<p>BR40202000015-9 Associação Norte Velho dos Produtores Rurais de Jaboti, Japira, Pinhalão e Tomazina 418 fls. Norte Pioneiro BR/PR Morango Indicação de Procedência 04/10/2022 Municípios de Jaboti, Japira, Pinhalão e Tomazina, no Estado do Paraná</p>	
<p><b>Número</b> <b>Requerente</b> <b>Nº de fls.</b> <b>Nome geográfico/Gentílico</b> <b>País/UF</b> <b>Produto/Serviço</b> <b>Espécie</b> <b>Data do registro</b> <b>Delimitação</b></p>	<p>BR402021000001-1 Associação dos Produtores de Uva e Vinho do Município de Bituruna 450 fls. Bituruna BR/PR Vinhos Indicação de Procedência 18/10/2022 Município de Bituruna/PR</p>	
<p><b>Número</b> <b>Requerente</b> <b>Nº de fls.</b> <b>Nome geográfico/Gentílico</b> <b>País/UF</b> <b>Produto/Serviço</b> <b>Espécie</b> <b>Data do registro</b> <b>Delimitação</b></p>	<p>BR402020000021-3 Instituto do Vinho do Vale do São Francisco 665 fls. Vale do São Francisco BR/PE/BA Vinho fino, vinho nobre, espumante natural e vinho moscatel espumante Indicação de Procedência 01/11/2022 Área contínua de 25.138 km<sup>2</sup>, com as seguintes coordenadas extremas: ao norte, 8°19'45" de latitude Sul e 39°48'51" de longitude oeste; ao sul, 9°50'37" de latitude Sul e 39°47'44" de longitude oeste; a leste, 9°09'26" de latitude Sul e 39°21'04" de longitude oeste; a oeste, 9°42'16" de latitude Sul e 41°54'11" de longitude oeste. O limite da Indicação de Procedência Vale do São Francisco é constituído pelos limites político-administrativos dos municípios de Lagoa Grande, Petrolina e Santa Maria da Boa Vista, no estado de Pernambuco; e, Casa Nova e Curaçá, no estado da Bahia, incluindo integralmente seus territórios, conforme definidos pelo IBGE.</p>	
<p><b>Número</b> <b>Requerente</b> <b>Nº de fls.</b> <b>Nome geográfico/Gentílico</b> <b>País/UF</b> <b>Produto/Serviço</b> <b>Espécie</b> <b>Data do registro</b> <b>Delimitação</b></p>	<p>BR402021000006-2 Associação dos Pipericultores do Espírito Santo 539 fls. Espírito Santo BR/ES Pimenta-do-reino Indicação de Procedência 08/11/2022 A área geográfica delimitada para a produção compreende o território do norte do estado do Espírito Santo. Neste território estão definidos os seguintes municípios: Água Doce do Norte, Águia Branca, Alto Rio Novo, Aracruz, Baixo Guandu, Barra de São Francisco, Boa Esperança, Colatina, Conceição da Barra, Ecoporanga, Governador Lindenberg, Jaguaré, Linhares, Mantenópolis, Marilândia, Montanha, Mucurici, Nova Venécia, Pancas, Pedro Canário, Pinheiros, Ponto Belo, Rio Bananal, São Domingos do Norte, São Gabriel da Palha, São Mateus, Sooretama, Vila Pavão e Vila Valério.</p>	





<p><b>Número</b> <b>Requerente</b> <b>Nº de fls.</b> <b>Nome geográfico/Gentílico</b> <b>País/UF</b> <b>Produto/Serviço</b> <b>Espécie</b> <b>Data do registro</b> <b>Delimitação</b></p>	<p>BR40202000017-5 Conselho do Café da Região de Garça 833 fls. Região de Garça BR/SP Café da espécie Coffea arabica em grãos verdes (café cru), em grãos torrados e em grãos torrados e moídos Indicação de Procedência 22/11/2022 A indicação de procedência da Região de Garça está situada no centro-oeste paulista e se configura por um conjunto de 15 municípios do estado de São Paulo: Garça, Gália, Vera Cruz, Marília, Alvinlândia, Álvaro de Carvalho, Duarte, Cafelândia, Pirajuí, Júlio Mesquita, Guarantã, Ocaçu, Lupércio, Lucianópolis e Fernão.</p>	
<p><b>Número</b> <b>Requerente</b> <b>Nº de fls.</b> <b>Nome geográfico/Gentílico</b> <b>País/UF</b> <b>Produto/Serviço</b> <b>Espécie</b> <b>Data do registro</b> <b>Delimitação</b></p>	<p>BR402021000004-6 Associação de Restaurantes e Similares de Morretes e Região 427 fls. Litoral do Paraná BR/PR Barreado Indicação de Procedência 06/12/2022 A área geográfica delimitada para a indicação de procedência Litoral do Paraná, para o produto barreado, corresponde à área delimitada dos municípios de Antonina, Morretes e Paranaguá, localizados no estado do Paraná.</p>	
<p><b>Número</b> <b>Requerente</b> <b>Nº de fls.</b> <b>Nome geográfico/Gentílico</b> <b>País/UF</b> <b>Produto/Serviço</b> <b>Espécie</b> <b>Data do registro</b> <b>Delimitação</b></p>	<p>BR402021000009-7 Sindicato das Indústrias do Calçado e Vestuário de Birigui 554 fls. Birigui BR/SP Calçado infantil Indicação de Procedência 21/03/2023, alterado em 16/12/2025 Município de Birigui, localizado no estado de São Paulo</p>	
<p><b>Número</b> <b>Requerente</b> <b>Nº de fls.</b> <b>Nome geográfico/Gentílico</b> <b>País/UF</b> <b>Produto/Serviço</b> <b>Espécie</b> <b>Data do registro</b> <b>Delimitação</b></p>	<p>BR402021000005-4 Associação Agrícola de Jundiaí 625 fls. Jundiaí BR/SP Uva Niagara Rosada Indicação de Procedência 04/04/2023 A delimitação da área geográfica é formada pelos municípios de Jundiaí, Louveira, Itupeva, Jarinu e Itatiba, no estado de São Paulo, compreendendo as coordenadas UTM limite norte: -46,771 e -22,922; limite sul: -46,959; -23,327; limite leste: -46,654; -23,162 e limite oeste: -47,147; -23,104.</p>	





<p><b>Número</b> <b>Requerente</b> <b>Nº de fls.</b> <b>Nome geográfico/Gentílico</b> <b>País/UF</b> <b>Produto/Serviço</b> <b>Espécie</b> <b>Data do registro</b> <b>Delimitação</b></p>	<p>BR402021000007-0 Associação dos Produtores de Aroeira do Espírito Santo 531 fls. São Mateus BR/ES Pimenta-rosa Indicação de Procedência 18/07/2023 A área geográfica delimitada da Indicação de Procedência São Mateus para a pimenta-rosa compreende exclusivamente o município de São Mateus, no estado do Espírito Santo.</p>	
<p><b>Número</b> <b>Requerente</b> <b>Nº de fls.</b> <b>Nome geográfico/Gentílico</b> <b>País/UF</b> <b>Produto/Serviço</b> <b>Espécie</b> <b>Data do registro</b> <b>Delimitação</b></p>	<p>BR402022000007-3 Associação dos Cafeicultores do Sudoeste de Minas 1.102 fls. Sudoeste de Minas BR/MG Café em grãos crus, beneficiados, torrados e torrados e moídos Indicação de Procedência 25/07/2023 A área geográfica delimitada para produção de café abrange a área continua compreendida pelos seguintes municípios do Sudoeste de Minas: Arceburgo, Alpinópolis, Alterosa, Bom Jesus da Penha, Botelhos, Cabo Verde, Carmo do Rio Claro, Conceição da Aparecida, Fortaleza de Minas, Guaxupé, Guaranésia, Itamogi, Jacuí, Juruáia, Monte Belo, Monte Santo de Minas, Muzambinho, Nova Resende, Passos, São Pedro da União e São Sebastião do Paraíso.</p>	<p><b>Sudoeste de Minas</b></p>
<p><b>Número</b> <b>Requerente</b> <b>Nº de fls.</b> <b>Nome geográfico/Gentílico</b> <b>País/UF</b> <b>Produto/Serviço</b> <b>Espécie</b> <b>Data do registro</b> <b>Delimitação</b></p>	<p>BR402022000008-1 Associação de Produtores de Queijo Minas Artesanal do Cerrado - Associação Queijo do Cerrado 1.224 fls. Cerrado BR/MG Queijo de leite de vaca cru integral Indicação de Procedência 01/08/2023 Municípios de Abadia dos Dourados, Arapuá, Carmo do Paranaíba, Coromandel, Cruzeiro da Fortaleza, Guimarânia, Lagamar, Lagoa Formosa, Matutina, Patos de Minas, Patrocínio, Presidente Olegário, Rio Paranaíba, Santa Rosa da Serra, São Gonçalo do Abaeté, São Gotardo, Vazante, Tiros e Varjão de Minas, no estado de Minas Gerais.</p>	<p><b>Queijo do Cerrado</b></p>
<p><b>Número</b> <b>Requerente</b> <b>Nº de fls.</b> <b>Nome geográfico/Gentílico</b> <b>País/UF</b> <b>Produto/Serviço</b> <b>Espécie</b> <b>Data do registro</b> <b>Delimitação</b></p>	<p>BR402022000003-0 Associação dos Criadores de Peixes do Estado de Rondônia 1.872 fls. Vale do Jamari BR/RO Tambaqui peixe amazônico (<i>Colossoma macropomum</i>), in natura e processado Indicação de Procedência 15/08/2023 A área delimitada é formada pelos seguintes municípios: Alto Paraíso, Ariquemes, Buritis, Cacaúlândia, Campo Novo de Rondônia, Cujubim, Itapuã do Oeste, Machadinho D'Oeste, Monte Negro, Rio Crespo e Theobroma, totalizando 38.049 km², no estado de Rondônia.</p>	




<p><b>Número</b> <b>Requerente</b> <b>Nº de fls.</b> <b>Nome geográfico/Gentílico</b> <b>País/UF</b> <b>Produto/Serviço</b> <b>Espécie</b> <b>Data do registro</b> <b>Delimitação</b></p>	<p>BR402022000006-5 Cooperativa de Produtores, Coletores e Batedores de Açaí de Feijó 766 fls. Feijó BR/AC Açaí Indicação de Procedência 12/09/2023 Município de Feijó, no Estado do Acre.</p>	
<p><b>Número</b> <b>Requerente</b> <b>Nº de fls.</b> <b>Nome geográfico/Gentílico</b> <b>País/UF</b> <b>Produto/Serviço</b> <b>Espécie</b> <b>Data do registro</b> <b>Delimitação</b></p>	<p>BR402022000004-9 Associação dos Cacaucultores e Chocolateiros de Rondônia 380 fls. Rondônia BR/RO Cacau em amêndoas - Theobroma cacao Indicação de Procedência 14/11/2023 Totalidade do estado de Rondônia, com seus 52 municípios, a seguir: Alta Floresta D'Oeste, Ariquemes, Cabixi, Cacoal, Cerejeiras, Colorado do Oeste, Corumbiara, Costa Marques, Espigão D'Oeste, Guajará-Mirim, Jaru, Ji-Paraná, Machadinho D'Oeste, Nova Brasilândia D'Oeste, Ouro Preto do Oeste, Pimenta Bueno, Porto Velho, Presidente Médici, Rio Crespo, Rolim de Moura, Santa Luzia D'Oeste, Vilhena, São Miguel do Guaporé, Nova Mamoré, Alvorada D'Oeste, Alto Alegre dos Parecis, Alto Paraíso, Buriatis, Novo Horizonte do Oeste, Cacaupândia, Campo Novo de Rondônia, Candeias do Jamari, Castanheiras, Chupinguaia, Cujubim, Governador Jorge Teixeira, Itapuã do Oeste, Ministro Andreazza, Mirante da Serra, Monte Negro, Nova União, Parecis, Pimenteiras do Oeste, Primavera de Rondônia, São Felipe D'Oeste, São Francisco do Guaporé, Seringueiras, Teixeiraópolis, Theobroma, Urupá, Vale do Anari e Vale do Paraíso.</p>	
<p><b>Número</b> <b>Requerente</b> <b>Nº de fls.</b> <b>Nome geográfico/Gentílico</b> <b>País/UF</b> <b>Produto/Serviço</b> <b>Espécie</b> <b>Data do registro</b> <b>Delimitação</b></p>	<p>BR402020000005-1 Associação dos Produtores de Cachaça de Morretes 419 fls. Morretes BR/PR Aguardente de cana e cachaça Indicação de Procedência 05/12/2023 Município de Morretes no estado do Paraná.</p>	




<p><b>Número</b> <b>Requerente</b> <b>Nº de fls.</b> <b>Nome geográfico/Gentílico</b> <b>País/UF</b> <b>Produto/Serviço</b> <b>Espécie</b> <b>Data do registro</b> <b>Delimitação</b></p>	<p>BR402022000016-2 Associação dos Produtores de Camomila de Mandirituba 137 fls. Mandirituba BR/PR Camomila desidratada Indicação de Procedência 23/01/2024 Município de Mandirituba, do estado do Paraná.</p>	
<p><b>Número</b> <b>Requerente</b> <b>Nº de fls.</b> <b>Nome geográfico/Gentílico</b> <b>País/UF</b> <b>Produto/Serviço</b> <b>Espécie</b> <b>Data do registro</b> <b>Delimitação</b></p>	<p>BR402022000017-0 Associação das Indústrias Produtoras de Linguíça Blumenau 580 fls. Blumenau BR/SC Linguíça (de carne suína pura e defumada) Indicação de Procedência 06/02/2024 Área geográfica continuada que compreende duas regiões (políticas na definição atual), com 1.680 km<sup>2</sup> no Vale do Itajaí e 554 km<sup>2</sup> no Alto Vale do Itajaí, que juntas abrangem 2.234 km<sup>2</sup> e representam 2,2% do território do estado de Santa Catarina. Abrange totalmente a área geográfica-política de 16 municípios que a compõe, conforme definidos pelo IBGE 2017, sendo no Vale do Itajaí (SC): Gaspar, Blumenau, Pomerode, Timbó, Indaial, Rio dos Cedros, Doutor Pedrinho, Benedito Novo, Rodeio; e Alto Vale do Itajaí (SC): Presidente Getúlio, Ibirama, Rio do Sul, Lontras, Aurora, Agronômica, Laurentino.</p>	
<p><b>Número</b> <b>Requerente</b> <b>Nº de fls.</b> <b>Nome geográfico/Gentílico</b> <b>País/UF</b> <b>Produto/Serviço</b> <b>Espécie</b> <b>Data do registro</b> <b>Delimitação</b></p>	<p>BR402022000015-4 Cooperativa Agropecuária de Codajás 623 fls. Codajás BR/AM Açaí Indicação de Procedência 26/03/2024 Compreende a totalidade do território do município de Codajás, em toda a extensão de seus limites políticos e administrativos, no estado do Amazonas.</p>	




<p><b>Número</b> <b>Requerente</b> <b>Nº de fls.</b> <b>Nome geográfico/Gentílico</b> <b>País/UF</b> <b>Produto/Serviço</b> <b>Espécie</b> <b>Data do registro</b> <b>Delimitação</b></p>	<p>BR402022000023-5 Associação Amigos Produtores de Cachaça Superior de Viçosa do Ceará 257 fls. Viçosa do Ceará BR/CE Cachaça Indicação de Procedência 24/04/2024 Limites políticos do município de Viçosa do Ceará, localizado no estado do Ceará.</p>	
<p><b>Número</b> <b>Requerente</b> <b>Nº de fls.</b> <b>Nome geográfico/Gentílico</b> <b>País/UF</b> <b>Produto/Serviço</b> <b>Espécie</b> <b>Data do registro</b> <b>Delimitação</b></p>	<p>BR402022000011-1 Associação das Produtoras Indígenas Artesanal de Panela de Barro Comunidade Raposa I 964 fls. Raposa BR/RR Panela de barro Indicação de Procedência 13/08/2024 Território da Comunidade Indígena Raposa I, a qual está inserida na área demarcada do Território Indígena Raposa Serra do Sol e localizada no município de Normandia, estado de Roraima.</p>	
<p><b>Número</b> <b>Requerente</b> <b>Nº de fls.</b> <b>Nome geográfico/Gentílico</b> <b>País/UF</b> <b>Produto/Serviço</b> <b>Espécie</b> <b>Data do registro</b> <b>Delimitação</b></p>	<p>BR402022000018-9 Associação das Produtoras Quilombolas de Beiju do Sapê do Norte 778 fls. Sapê do Norte BR/ES Beiju Indicação de Procedência 20/08/2024 Compreende as comunidades quilombolas do território de Sapê do Norte, abrangendo os limites político-administrativos dos municípios de São Mateus e Conceição da Barra, no estado do Espírito Santo.</p>	
<p><b>Número</b> <b>Requerente</b> <b>Nº de fls.</b> <b>Nome geográfico/Gentílico</b> <b>País/UF</b> <b>Produto/Serviço</b> <b>Espécie</b> <b>Data do registro</b> <b>Delimitação</b></p>	<p>BR402022000022-7 Associação de Produtores dos Queijos de Autazes 302 fls. Autazes BR/AM Queijo Indicação de Procedência 10/09/2024 Totalidade do território político-administrativo do município de Autazes, no estado do Amazonas.</p>	





<p><b>Número</b> <b>Requerente</b> <b>Nº de fls.</b> <b>Nome geográfico/Gentílico</b> <b>País/UF</b> <b>Produto/Serviço</b> <b>Espécie</b> <b>Data do registro</b> <b>Delimitação</b></p>	<p>BR402022000024-3 Associação de Desenvolvimento Educacional e Cultural de Tauá e Região dos Inhamuns 488 fls. Região dos Inhamuns BR/CE Algodão agroecológico (<i>Gossypium hirsutum</i> L.) Indicação de Procedência 29/10/2024 Limites políticos dos municípios de Tauá, Independência, Parambu, Boa Viagem e Novo Oriente, todos no estado do Ceará.</p>	
<p><b>Número</b> <b>Requerente</b> <b>Nº de fls.</b> <b>Nome geográfico/Gentílico</b> <b>País/UF</b> <b>Produto/Serviço</b> <b>Espécie</b> <b>Data do registro</b> <b>Delimitação</b></p>	<p>BR402023000011-4 Associação Renda Filé de Jaguaribe 460 fls. Jaguaribe BR/CE Peças artesanais em renda filé Indicação de Procedência 12/11/2024 Município de Jaguaribe, no estado do Ceará.</p>	
<p><b>Número</b> <b>Requerente</b> <b>Nº de fls.</b> <b>Nome geográfico/Gentílico</b> <b>País/UF</b> <b>Produto/Serviço</b> <b>Espécie</b> <b>Data do registro</b> <b>Delimitação</b></p>	<p>BR402023000007-6 Associação de Produtores de Abacaxi do Porto Grande 285 fls. Porto Grande BR/AP Abacaxi Indicação de Procedência 26/11/2024 Compreende a totalidade do município de Porto Grande, no estado do Amapá, seguindo seus limites político-administrativos.</p>	
<p><b>Número</b> <b>Requerente</b> <b>Nº de fls.</b> <b>Nome geográfico/Gentílico</b> <b>País/UF</b> <b>Produto/Serviço</b> <b>Espécie</b> <b>Data do registro</b> <b>Delimitação</b></p>	<p>BR402023000009-2 Associação dos Cafeicultores do Vale da Grama 906 fls. Vale da Grama BR/SP Café arábica Indicação de Procedência 03/12/2024 Está compreendida no território do município de São Sebastião da Grama, no estado de São Paulo, encerrando uma área total de 25.221,30 hectares.</p>	





<p><b>Número</b> <b>Requerente</b> <b>Nº de fls.</b> <b>Nome geográfico/Gentílico</b> <b>País/UF</b> <b>Produto/Serviço</b> <b>Espécie</b> <b>Data do registro</b> <b>Delimitação</b></p>	<p>BR402022000010-3 Associação dos Bananicultores do Município de Luiz Alves 696 fls. Luiz Alves BR/SC Banana Indicação de Procedência 10/12/2024 Abrange totalmente a área de 260,08 km<sup>2</sup>, coincidindo com os limites políticos do município de Luiz Alves, no estado de Santa Catarina.</p>	
<p><b>Número</b> <b>Requerente</b> <b>Nº de fls.</b> <b>Nome geográfico/Gentílico</b> <b>País/UF</b> <b>Produto/Serviço</b> <b>Espécie</b> <b>Data do registro</b> <b>Delimitação</b></p>	<p>BR402023000002-5 Sindicato da Indústria de Panificação e Confeitaria no Estado do Paraná 475 fls. Curitiba BR/PR Broas de centeio Indicação de Procedência 14/01/2025 Limites políticos e administrativos dos Municípios de Curitiba, Araucária, São José dos Pinhais, Almirante Tamandaré, Colombo, Pinhais e Piraquara, conforme as delimitações geográficas oficiais do Governo do Estado do Paraná.</p>	
<p><b>Número</b> <b>Requerente</b> <b>Nº de fls.</b> <b>Nome geográfico/Gentílico</b> <b>País/UF</b> <b>Produto/Serviço</b> <b>Espécie</b> <b>Data do registro</b> <b>Delimitação</b></p>	<p>BR402023000016-5 Associação dos Produtores de Embutidos de Prudentópolis - APEP 420 fls. Prudentópolis BR/PR Cracóvia (embutido de pernil suíno temperado e defumado) Indicação de Procedência 21/01/2025 Município de Prudentópolis, no Estado do Paraná.</p>	
<p><b>Número</b> <b>Requerente</b> <b>Nº de fls.</b> <b>Nome geográfico/Gentílico</b> <b>País/UF</b> <b>Produto/Serviço</b> <b>Espécie</b> <b>Data do registro</b> <b>Delimitação</b></p>	<p>BR402023000004-1 Associação dos Produtores de Erva Mate de Machadinho 625 fls. Região de Machadinho BR/RS Erva-mate Indicação de Procedência 04/02/2025 A delimitação da área geográfica é constituída pelos limites político-administrativos dos municípios que a compõem, incluindo integralmente os municípios de: Barracão, Cacique Doble, Machadinho, Maximiliano de Almeida, Paim Filho, Sananduva, Santo Expedito do Sul, São João da Urtiga, São José do Ouro e Tupanci do Sul, no Estado do Rio Grande do Sul.</p>	





<b>Número</b> <b>Requerente</b> <b>Nº de fls.</b> <b>Nome geográfico/Gentílico</b> <b>País/UF</b> <b>Produto/Serviço</b> <b>Espécie</b> <b>Data do registro</b> <b>Delimitação</b>	BR402023000001-7 <i>Núcleo Regional dos Produtores de Vinho de Inverno do Sul de Minas</i> 823 fls. <i>Sul de Minas</i> BR/MG <i>Vinhos de inverno elaborados a partir de uvas Vitis vinifera L.</i> <i>Indicação de Procedência</i> 11/02/2025 <i>Localizada no Estado de Minas Gerais, é constituída por um território com altitude igual ou superior a 800m formando uma área descontínua de 4239,6 km², cuja descrição dos limites se restringe às áreas dos seguintes municípios: São João da Mata, Cordislândia, São Gonçalo do Sapucaí, Três Corações, Três Pontas, Campos Gerais, Boa Esperança, Bom Sucesso, Ibituruna e Ijaci.</i>	
<b>Número</b> <b>Requerente</b> <b>Nº de fls.</b> <b>Nome geográfico/Gentílico</b> <b>País/UF</b> <b>Produto/Serviço</b> <b>Espécie</b> <b>Data do registro</b> <b>Delimitação</b>	BR402023000006-8 <i>Associação Apicultores do Mel de Aroeira dos Inhamuns</i> 529 fls. <i>Inhamuns</i> BR/CE <i>Mel de aroeira</i> <i>Indicação de Procedência</i> 11/03/2025 <i>Limites políticos dos municípios de Aiuaba, Arneiroz, Parambu, Quiterianópolis e Tauá, no Estado do Ceará.</i>	
<b>Número</b> <b>Requerente</b> <b>Nº de fls.</b> <b>Nome geográfico/Gentílico</b> <b>País/UF</b> <b>Produto/Serviço</b> <b>Espécie</b> <b>Data do registro</b> <b>Delimitação</b>	BR402023000008-4 <i>Associação das Comunidades Tradicionais do Bailique</i> 452 fls. <i>Bailique</i> BR/AP <i>Açaí</i> <i>Indicação de Procedência</i> 08/04/2025 <i>Arquipélago do Bailique, composto por 08 (oito) ilhas no leste do Amapá, localizado aproximadamente a 180km de Macapá por via fluvial pelo Rio Amazonas.</i>	





<p><b>Número</b> <b>Requerente</b> <b>Nº de fls.</b> <b>Nome geográfico/Gentílico</b> <b>País/UF</b> <b>Produto/Serviço</b> <b>Espécie</b> <b>Data do registro</b> <b>Delimitação</b></p>	<p>BR402023000012-2 Associação dos Artesãos da Alegria 382 fls. Alegria BR/CE Peças de cerâmica Indicação de Procedência 24/04/2025 Comunidade da Alegria, localizada na área rural do município de Ipu, no Estado do Ceará.</p>	
<p><b>Número</b> <b>Requerente</b> <b>Nº de fls.</b> <b>Nome geográfico/Gentílico</b> <b>País/UF</b> <b>Produto/Serviço</b> <b>Espécie</b> <b>Data do registro</b> <b>Delimitação</b></p>	<p>BR402023000013-0 Associação dos Produtores de Urucum de Paranacity 495 fls. Paranacity BR/PR Urucum Indicação de Procedência 06/05/2025 Municípios de Paranacity e Cruzeiro do Sul, no Estado do Paraná.</p>	
<p><b>Número</b> <b>Requerente</b> <b>Nº de fls.</b> <b>Nome geográfico/Gentílico</b> <b>País/UF</b> <b>Produto/Serviço</b> <b>Espécie</b> <b>Data do registro</b> <b>Delimitação</b></p>	<p>BR402023000018-1 Associação dos Amigos da Onça 124 fls. Curitiba BR/PR Carne de onça Indicação de Procedência 20/05/2025 Município de Curitiba, no estado do Paraná.</p>	




<p><b>Número</b> <b>Requerente</b> <b>Nº de fls.</b> <b>Nome geográfico/Gentílico</b> <b>País/UF</b> <b>Produto/Serviço</b> <b>Espécie</b> <b>Data do registro</b> <b>Delimitação</b></p>	<p>BR402023000019-0 Associação dos Produtores de Café Natural do Bairro do Paraíso do Alto de Torrinha 442 fls. Torrinha BR/SP Café arábica Indicação de Procedência 03/06/2025 Município de Torrinha, no Estado de São Paulo.</p>	
<p><b>Número</b> <b>Requerente</b> <b>Nº de fls.</b> <b>Nome geográfico/Gentílico</b> <b>País/UF</b> <b>Produto/Serviço</b> <b>Espécie</b> <b>Data do registro</b> <b>Delimitação</b></p>	<p>BR402023000015-7 Associação dos Produtores de Queijo Artesanal do Sudoeste do Paraná 413 fls. Sudoeste do Paraná BR/PR Queijo Colonial Indicação de Procedência 17/06/2025 A área geográfica delimitada para a Indicação de Procedência do Queijo Colonial do Sudoeste do Paraná abrange os seguintes municípios: Ampére, Barracão, Bela Vista da Caroba, Boa Esperança do Iguaçu, Bom Jesus do Sul, Bom Sucesso do Sul, Capanema, Chopinzinho, Clevelândia, Coronel Domingos Soares, Coronel Vivida, Cruzeiro do Iguaçu, Dois Vizinhos, Enéas Marques, Flôr da Serra do Sul, Francisco Beltrão, Honório Serpa, Itapejara d'Oeste, Manfrinópolis, Mangueirinha, Mariópolis, Marmeleiro, Nova Esperança do Sudoeste, Nova Prata do Iguaçu, Palmas, Pato Branco, Pérola d'Oeste, Pinhal de São Bento, Planalto, Pranchita, Realeza, Renascença, Salgado Filho, Salto do Lontra, Santa Izabel do Oeste, Santo Antônio do Sudoeste, São João, São Jorge d'Oeste, Saudade do Iguaçu, Sulina, Verê, Vitorino.</p>	
<p><b>Número</b> <b>Requerente</b> <b>Nº de fls.</b> <b>Nome geográfico/Gentílico</b> <b>País/UF</b> <b>Produto/Serviço</b> <b>Espécie</b> <b>Data do registro</b> <b>Delimitação</b></p>	<p>BR402023000021-1 Associação dos Artesãos, Garimpeiros e Mineradores de Cristalina- GO 437 fls. Cristalina BR/GO Cristais (Quartzo) Indicação de Procedência 15/07/2025 A área delimitada compreende os limites do município de Cristalina, localizado na região leste do estado de Goiás, na microrregião 012, do Entorno de Brasília, na zona fisiográfica denominada Planalto Goiano, com latitude 46° 48' S e longitude 16° 20' W Gr, tendo como limites os municípios de Ipameri/GO, Luziânia/GO, Paracatu/MG, Unai/MG, Cidade Ocidental/GO e Distrito Federal.</p>	



<p><b>Número</b> <b>Requerente</b> <b>Nº de fls.</b> <b>Nome geográfico/Gentílico</b> <b>País/UF</b> <b>Produto/Serviço</b> <b>Espécie</b> <b>Data do registro</b> <b>Delimitação</b></p>	<p>BR402023000023-8 Associação Vale da Ponkan 190 fls. Cerro Azul BR/PR Tangerina ponkan Indicação de Procedência 29/07/2025 Município paranaense de Cerro Azul.</p>	
<p><b>Número</b> <b>Requerente</b> <b>Nº de fls.</b> <b>Nome geográfico/Gentílico</b> <b>País/UF</b> <b>Produto/Serviço</b> <b>Espécie</b> <b>Data do registro</b> <b>Delimitação</b></p>	<p>BR402023000026-2 Associação dos Artesãos de Saubara 243 fls. Saubara - BA BR/BA Renda de bilro Indicação de Procedência 12/08/2025 Município de Saubara no Estado da Bahia, localizado entre as coordenadas 38°45'32 a 38°44'14 Oeste e 12°43'59 a 12°47'06 Sul, limitando-se ao Norte pelo município de Santo Amaro da Purificação; ao Sul pelos municípios de Maragogipe e Salinas das Margaridas; à Leste pelos municípios de Salvador, Madre de Deus e São Francisco do Conde; e a Oeste pelo município de Cachoeira.</p>	
<p><b>Número</b> <b>Requerente</b> <b>Nº de fls.</b> <b>Nome geográfico/Gentílico</b> <b>País/UF</b> <b>Produto/Serviço</b> <b>Espécie</b> <b>Data do registro</b> <b>Delimitação</b></p>	<p>BR402023000027-0 Associação Sócio Educativa de Pequenos Produtores Rurais de Redenção da Serra 258 fls. Vale do Paraíba BR/SP Mel de abelha Apis mellifera Indicação de Procedência 26/08/2025 Aparecida, Arapeí, Areias, Bananal, Caçapava, Cachoeira Paulista, Campos do Jordão, Canas, Cruzeiro, Cunha, Guaratinguetá, Igaratá, Jacareí, Jambeiro, Lagoinha, Lavrinhas, Lorena, Monteiro Lobato, Natividade da Serra, Paraibuna, Pindamonhangaba, Piquete, Potim, Queluz, Redenção da Serra, Roseira, Santa Branca, Santo Antônio do Pinhal, São Bento do Sapucaí, São José do Barreiro, São José dos Campos, São Luis do Paraitinga, Silveiras, Taubaté, Tremembé, todos do estado de São Paulo.</p>	
<p><b>Número</b> <b>Requerente</b> <b>Nº de fls.</b> <b>Nome geográfico/Gentílico</b> <b>País/UF</b> <b>Produto/Serviço</b> <b>Espécie</b> <b>Data do registro</b> <b>Delimitação</b></p>	<p>BR402024000002-8 Associação das Rendeiras da Prainha 266 fls. Aquiraz BR/CE Peças artesanais com renda de bilro Indicação de Procedência 16/09/2025 Município de Aquiraz, estado do Ceará.</p>	

<p><b>Número</b> <b>Requerente</b> <b>Nº de fls.</b> <b>Nome geográfico/Gentílico</b> <b>País/UF</b> <b>Produto/Serviço</b> <b>Espécie</b> <b>Data do registro</b> <b>Delimitação</b></p>	<p>BR402023000017-3 Consorzio di Promozione e Tutela della Piadina Romagnola 1.445 fls. Romagnola IT Piadina Indicação de Procedência 30/09/2025 A zona de produção da Piadina Romagnola é representada pelas Províncias de Rimini, de Forlì-Cesena, de Ravenna e de Bolonha.</p>	 <p><b>Piadina Romagnola</b></p>
<p><b>Número</b> <b>Requerente</b> <b>Nº de fls.</b> <b>Nome geográfico/Gentílico</b> <b>País/UF</b> <b>Produto/Serviço</b> <b>Espécie</b> <b>Data do registro</b> <b>Delimitação</b></p>	<p>BR402023000022-0 Associação dos Produtores Rurais de Pacaembu e Região – APRUP 1.798 fls. Nova Alta Paulista BR/SP Café Arábica Indicação de Procedência 07/10/2025 Os 23 (vinte e três) municípios que compõem a Indicação de Procedência Café Arábica da Nova Alta Paulista são: Adamantina, Arco-Íris, Dracena, Flórida Paulista, Herculândia, Iacri, Inúbia Paulista, Irapuru, Junqueirópolis, Lucélia, Mariápolis, Monte Castelo, Nova Guataporanga, Osvaldo Cruz, Ouro Verde, Pacaembu, Parapuã, Rinópolis, Sagres, Salmourão, São João do Pau d'Alho, Tupã e Tupi Paulista, todos localizados no estado de São Paulo.</p>	<p>INDICAÇÃO DE PROCEDÊNCIA</p>  <p><b>Nova Alta Paulista</b> Café Arábica</p>
<p><b>Número</b> <b>Requerente</b> <b>Nº de fls.</b> <b>Nome geográfico/Gentílico</b> <b>País/UF</b> <b>Produto/Serviço</b> <b>Espécie</b> <b>Data do registro</b> <b>Delimitação</b></p>	<p>BR402024000005-2 Associação Flor do Croá 282 fls. Pindoguaba BR/CE Artesanato produzido a partir da fibra do vegetal denominado “croá”. Indicação de Procedência 14/10/2025 Distrito de Pindoguaba, do município de Tianguá, do Estado do Ceará.</p>	 <p><b>Artesanato Fibra do Croá Pindoguaba</b> INDICAÇÃO DE PROCEDÊNCIA</p>
<p><b>Número</b> <b>Requerente</b> <b>Nº de fls.</b> <b>Nome geográfico/Gentílico</b> <b>País/UF</b> <b>Produto/Serviço</b> <b>Espécie</b> <b>Data do registro</b> <b>Delimitação</b></p>	<p>BR402024000013-3 Associação Guaratubana de Maricultores 368 fls. Cabaraquara BR/PR Ostras Indicação de Procedência 28/10/2025 É um polígono que abrange o coração estuarino e produtivo da Baía de Guaratuba, no litoral do estado do Paraná, Brasil. A delimitação segue contornos naturais, excluindo áreas urbanas e zonas de navegação intensa, e está compreendida entre as seguintes coordenadas geográficas aproximadas: Extremo Norte: 25°47'28.14" S (-25.791151°); Extremo Sul: 25°51'51.58" S (-25.864328°); Extremo Leste: 48°34'16.50" W (-48.571250°); Extremo Oeste: 48°37'50.34" W (48.630650°).</p>	<p>Indicação de Procedência</p>  <p><b>Ostras do Cabaraquara</b></p>

<p><b>Número</b> <b>Requerente</b> <b>Nº de fls.</b> <b>Nome geográfico/Gentílico</b> <b>País/UF</b> <b>Produto/Serviço</b> <b>Espécie</b> <b>Data do registro</b> <b>Delimitação</b></p>	<p>BR402024000010-9 Associação dos Produtores de Pupunha do Vale do Ribeira 380 fls. Vale do Ribeira BR/SP Palmito pupunha Indicação de Procedência 18/11/2025 A definição da área de delimitação geográfica para a IG Palmito Pupunha do Vale do Ribeira considera a área dos 17 municípios integrantes da região, que são: Barra do Turvo, Cajati, Cananeia, Eldorado, Iguape, Ilha Comprida, Iporanga, Itariri, Jacupiranga, Juquiã, Miracatu, Pariquera-Açu, Pedro de Toledo, Registro, Ribeira, Sete Barras e Tapiraí, todos localizados no estado de São Paulo.</p>	
<p><b>Número</b> <b>Requerente</b> <b>Nº de fls.</b> <b>Nome geográfico/Gentílico</b> <b>País/UF</b> <b>Produto/Serviço</b> <b>Espécie</b> <b>Data do registro</b> <b>Delimitação</b></p>	<p>BR402024000019-2 Associação dos Produtores e Beneficiadores de Castanha de Caju de Serra do Mel 887 fls. Serra do Mel BR/RN Castanha de caju Indicação de Procedência 25/11/2025 A delimitação da área compreende a totalidade do município de Serra do Mel, no Estado do Rio Grande do Norte.</p>	
<p><b>Número</b> <b>Requerente</b> <b>Nº de fls.</b> <b>Nome geográfico/Gentílico</b> <b>País/UF</b> <b>Produto/Serviço</b> <b>Espécie</b> <b>Data do registro</b> <b>Delimitação</b></p>	<p>BR402024000006-0 Associação de Meliponicultores de BVR 269 fls. Boa Vista do Ramos BR/AM Mel Indicação de Procedência 02/12/2025 Município de Boa Vista do Ramos, no Estado do Amazonas.</p>	
<p><b>Número</b> <b>Requerente</b> <b>Nº de fls.</b> <b>Nome geográfico/Gentílico</b> <b>País/UF</b> <b>Produto/Serviço</b> <b>Espécie</b> <b>Data do registro</b> <b>Delimitação</b></p>	<p>BR402024000014-1 Associação dos Produtores de Cachaça de Areia 1.506 fls. Areia - PB BR/PB Cachaça Indicação de Procedência 09/12/2025 A área delimitada da IP abrange integralmente o município de Areia - PB e partes dos municípios de Arara e Alagoinha. Tomando por base o sistema de coordenadas UTM e o datum SIRGAS 2000, consistente com a Carta do Brasil produzida pelo Instituto Brasileiro de Geografia e Estatística – IBGE, a área está inteiramente compreendida no fuso 25, e possui o seguinte perímetro: Norte 200905.85mE 9237262.20mS, Sul 202574.36mE 9222251.02mS, Leste 215927.83mE 92322714.34mS e Oeste 192060.43mE 9231929.37mS, se limitando ao Norte com os municípios de Arara e Pilões, ao Sul com o município de Alagoa Nova e Alagoa Grande, a Oeste com os municípios de Esperança, Remígio e Algodão de Jandaíra e a Leste com a escarpa da Serra da Borborema pertencente aos municípios de Alagoa Grande e Alagoinha. A descrição deste polígono perfaz o perímetro de 97,284 Km e uma área total de 270,578 Km².</p>	

<p><b>Número</b> <b>Requerente</b> <b>Nº de fls.</b> <b>Nome geográfico/Gentílico</b> <b>País/UF</b> <b>Produto/Serviço</b> <b>Espécie</b> <b>Data do registro</b> <b>Delimitação</b></p>	<p>BR402024000017-6 Associação dos Produtores e Amigos da Cachaça de Orizona 355 fls. Orizona BR/GO Cachaça Indicação de Procedência 09/12/2025 A área delimitada compreende os limites do município de Orizona, no estado de Goiás, localizada na mesorregião do sul goiano, na microrregião de Pires do Rio, sudeste do Estado de Goiás, também denominada Estrada de Ferro, distante 135km da capital do estado, Goiânia, com latitude 17° 01' 53 S e longitude 48° 17' 45 W, altitude de 806m, com área total de 1.971,265 km², limitando-se com os municípios de Silvânia, Luziânia, Vianópolis, Pires do Rio, Ipameri e Urutaí.</p>	
<p><b>Número</b> <b>Requerente</b> <b>Nº de fls.</b> <b>Nome geográfico/Gentílico</b> <b>País/UF</b> <b>Produto/Serviço</b> <b>Espécie</b> <b>Data do registro</b> <b>Delimitação</b></p>	<p>BR402024000018-4 Associação dos Produtores das Tortas de Carambeí 643 fls. Carambeí BR/PR Tortas Indicação de Procedência 21/01/2026 Município de Carambeí, no Estado do Paraná.</p>	
<p><b>Número</b> <b>Requerente</b> <b>Nº de fls.</b> <b>Nome geográfico/Gentílico</b> <b>País/UF</b> <b>Produto/Serviço</b> <b>Espécie</b> <b>Data do registro</b> <b>Delimitação</b></p>	<p>BR402024000026-5 Associação dos Artesãos de Barro de Santana do São Francisco 534 fls. Santana do São Francisco BR/PR Artesanato de barro Indicação de Procedência 03/02/2026 Município de Santana do São Francisco, no estado do Sergipe.</p>	
<p><b>Número</b> <b>Requerente</b> <b>Nº de fls.</b> <b>Nome geográfico/Gentílico</b> <b>País/UF</b> <b>Produto/Serviço</b> <b>Espécie</b> <b>Data do registro</b> <b>Delimitação</b></p>	<p>BR402024000007-9 Associação Frutas Oeste do Projeto Formoso A/H 887 fls. Bom Jesus da Lapa BR/BA Banana (Musa spp.) Indicação de Procedência 10/02/2026 Limites políticos do município de Bom Jesus da Lapa, no estado da Bahia.</p>	

<p><b>Número</b> <b>Requerente</b> <b>Nº de fls.</b> <b>Nome geográfico/Gentílico</b> <b>País/UF</b> <b>Produto/Serviço</b> <b>Espécie</b> <b>Data do registro</b> <b>Delimitação</b></p>	<p>BR402024000009-5 Casa do Figureiro Maria da Conceição Frutuoso 565 fls. Taubaté BR/SP Figuras modeladas em argila. Indicação de Procedência 18/02/2026 Município de Taubaté, localizado no Estado de São Paulo.</p>	
<p><b>Número</b> <b>Requerente</b> <b>Nº de fls.</b> <b>Nome geográfico/Gentílico</b> <b>País/UF</b> <b>Produto/Serviço</b> <b>Espécie</b> <b>Data do registro</b> <b>Delimitação</b></p>	<p>BR402025000013-6 Instituto do Café da Chapada de Minas 2033 fls. Chapada de Minas BR/MG Café Indicação de Procedência 24/02/2026 A área geográfica delimitada para produção de café abrange a área contínua compreendida pelos 22 (vinte e dois) municípios: Água Boa, Angelândia, Aricanduva, Capelinha, Carai, Carbonita, Catuji, Diamantina, Felício dos Santos, Franciscópolis, Itaipé, Itamarandiba, José Gonçalves de Minas, Ladainha, Leme do Prado, Malacacheta, Minas Novas, Novo Cruzeiro, Setubinha, Senador Modestino Gonçalves, Turmalina, Veredinha.</p>	
<p><b>Número</b> <b>Requerente</b> <b>Nº de fls.</b> <b>Nome geográfico/Gentílico</b> <b>País/UF</b> <b>Produto/Serviço</b> <b>Espécie</b> <b>Data do registro</b> <b>Delimitação</b></p>	<p>BR402024000016-8 Associação dos Cafeicultores Ecológicos da Serra de Baturité 492 fls. Serra de Baturité BR/CE Café da espécie arábica (Coffea arabica L) Indicação de Procedência 03/03/2026 Municípios de Acarape, Aracoiaba, Aratuba, Barreira, Baturité, Capistrano, Guaramiranga, Itapiúna, Mulungu, Ocara, Pacoti, Palmácia e Redenção, da região da Serra de Baturité, no estado do Ceará.</p>	
<p><b>Número</b> <b>Requerente</b> <b>Nº de fls.</b> <b>Nome geográfico/Gentílico</b> <b>País/UF</b> <b>Produto/Serviço</b> <b>Espécie</b> <b>Data do registro</b> <b>Delimitação</b></p>	<p>BR402024000008-7 Associação dos Bananicultores do Vale do Ribeira 962 fls. Vale do Ribeira-SP BR/SP Banana Cavendish e Prata (Musa spp.) Indicação de Procedência 14/04/2026 A área da Indicação Geográfica modalidade Indicação de Procedência para o Produto Banana do Vale do Ribeira-SP está compreendida no território dos municípios de Barra do Turvo, Cajati, Cananéia, Eldorado, Iguape, Iporanga, Itaoca, Itariri, Jacupiranga, Juquiá, Miracatu, Pariquera-Açu, Pedro de Toledo, Registro, Ribeira, Sete Barras e Tapiráí.</p>	

<b>Número</b> <b>Requerente</b> <b>Nº de fls.</b> <b>Nome geográfico/Gentílico</b> <b>País/UF</b> <b>Produto/Serviço</b> <b>Espécie</b> <b>Data do registro</b> <b>Delimitação</b>	<i>BR402025000016-0</i> <i>Associação Couro de Peixe de Pontal do Paraná</i> <i>234 fls.</i> <i>Pontal do Paraná</i> <i>BR/PR</i> <i>Couro de Peixe</i> <i>Indicação de Procedência</i> <i>12/05/2026</i> <i>Município de Pontal do Paraná, no estado do Paraná.</i>	
<b>Número</b> <b>Requerente</b> <b>Nº de fls.</b> <b>Nome geográfico/Gentílico</b> <b>País/UF</b> <b>Produto/Serviço</b> <b>Espécie</b> <b>Data do registro</b> <b>Delimitação</b>	<i>BR402024000022-2</i> <i>Cooperativa Carnes Nobres São Joaquim</i> <i>379 fls.</i> <i>São Joaquim</i> <i>BR/SC</i> <i>Frescal (Carne Salgada e dessecada)</i> <i>Indicação de Procedência</i> <i>19/05/2026</i> <i>A área delimitada soma um total de 1.358,336 km² e localiza-se entre as coordenadas geográficas de latitudes e longitudes de: 6912000.000, 6832000.000 e 555550.000, 635550.000 respectivamente. E dessa forma está inserido o território geográfico político atual (2025) e exclusivo do município catarinense de São Joaquim.</i>	

Total – 129 IP  
Nacionais – 128  
Estrangeiras – 01