
















INDICAÇÕES DE PROCEDÊNCIA RECONHECIDAS



DADOS BIBLIOGRÁFICOS		REPRESENTAÇÃO
Número: Requerente Nº de fls. Indicação Geográfica: País/UF: Produto/Serviço: Espécie: Data do registro Delimitação:	IG200002 A. P. de Vinhos Finos do Vale dos Vinhedos – APROVALE 300 fls. Vale dos Vinhedos BR/RS Vinhos: tinto, branco e espumante. Indicação de Procedência 19/11/2002 A região do VALE DOS VINHEDOS possui uma área total de 81,23Km ² , distribuída na sua maior parte no Município de Bento Gonçalves, mas também nos Municípios de Garibaldi e Monte Belo do Sul. Considerando-se as coordenadas extremas, o VALE DOS VINHEDOS localiza-se nos paralelos 20°38' e 29°15' Oeste de Greenwich. Possui a forma aproximada de um triângulo isosceles, cujos vértices localizam-se a Nordeste da cidade de Bento Gonçalves, a Leste da cidade de Monte Belo do Sul e ao Norte da cidade de Garibaldi.	
Número: Requerente Nº de fls. Indicação Geográfica: País/UF: Produto/Serviço: Espécie: Data do registro Delimitação:	IG990001 Cons. das Ass. dos Cafeicultores do Cerrado – CACCER 443 fls. Região do Cerrado Mineiro BR/MG Café Indicação de Procedência 14/04/2005 A área geográfica é delimitada pelos paralelos 16°37' a 20°13' de latitude e 45°20' a 49°48' de longitude, abrangendo as regiões de Triângulo Mineiro, Alto Paranaíba e parte do Alto São Francisco e do Noroeste. caracteriza-se por áreas de altiplano, com altitude de 820 a 1.100m, com o clima ameno, sujeitas a geada de baixa intensidade e com possibilidade de produção de bebida fina, de corpo mais acentuado.	Região do Cerrado Mineiro
Número: Requerente Nº de fls. Indicação Geográfica: País/UF: Produto/Serviço: Espécie: Data do registro Delimitação:	IG200501 Ass. Prod. Carne do Pampa Gaúcho da Campanha Meridional 161 fls. Pampa Gaúcho da Campanha Meridional BR/RS Carne Bovina e derivados Indicação de Procedência 12/12/2006 A área geográfica compreende os municípios de Herval, Pinheiro Machado, Pedras Altas, Candiota, Hulha Negra, Bagé, Aceguá, Dom Pedrito, Santana do Livramento, Lavras do Sul e São Gabriel. Situam-se na região sudoeste do Estado do Rio Grande do Sul, na fronteira com o Uruguai, entre os paralelos 30° e 32°30' Sul e os meridianos 56°30' e 54°30' Oeste de Greenwich, ocupando área aproximada de 30.000 Km².	





Número: Requerente Nº de fls. Indicação Geográfica: País/UF: Produto/Serviço: Espécie: Data do registro Delimitação:	<p>IG200602 Ass. dos Produtores e Amigos da Cachaça Artesanal de Paraty 248 fls. Paraty BR/RJ Produção de Aguardentes, dos tipos, cachaça e aguardente composta azulada Indicação de Procedência 10/07/2007 A área está inteiramente compreendida no fuso 23, e possui o seguinte perímetro: partindo do ponto 1, de coordenadas aproximadas 541.250mE e 7.449.250mS (...) segue pela linha da costa (...) até atingir a ponta da Trindade que é o ponto 2 com coordenadas 528.250mE e 7.415.750mS que também é divisa do estado do Rio de Janeiro e o estado de São Paulo, deste ponto segue inicialmente rumo aproximado Norte pela Divisa entre os estados citados (...) até atingir o ponto 3 de coordenadas 519.205mE e 7.447.750mS, deste ponto o perímetro deflete á direita, abandonando a divisa interestadual e assumindo a Serra de São Roque, que é o divisor e águas dos rios São Gonçalo e do Funil, este ultimo é afluente do rio Manbucada com toda a sua sinuosidade, sempre pelo divisor de águas principal, até atingir o ponto 1, onde iniciou a descrição deste perímetro, encerrando uma área de aproximadamente 700 Km².</p>	
Número: Requerente Nº de fls. Indicação Geográfica: País/UF: Produto/Serviço: Espécie: Data do registro Delimitação:	<p>IG200702 Associação das Industrias de Cortumes do Rio Grande do Sul - AICSUL 465 fls. Vale do Sinos BR/RS Couro Acabado Indicação de Procedência 19/05/2009 Fica estabelecida como área da INDICAÇÃO GEOGRÁFICA delimitada para a produção do couro acabado da região conhecida como "Vale do Sinos" os limites políticos dos Municípios de Araricá, Campo Bom, Canoas, Dois Irmãos, Estância Velha, Esteio, Ivoti, Nova Hartz, Nova Santa Rita, Novo Hamburgo, Portão, São Leopoldo, Sapiranga, Sapucaia do Sul, Igrejinha, Lindolfo Collor, Morro Reuter, Parobé, Picada Café, Presidente Lucena, Riozinho, Rolante, Santa Maria do Herval, Taquara, Três Coroas, Alto Feliz, Barão, Bom Princípio, Brochier, Capela Santana, Feliz, Harmonia, Linha Nova, Maratá, Montenegro, Pareci Novo, Salvador do Sul, São José do Hortêncio, São José do Sul, São Pedro da Serra, São Sebastião do Caí, São Vendelino, Tupandi e Vale Real.</p>	
Número: Requerente Nº de fls. Indicação Geográfica: País/UF: Produto/Serviço: Espécie: Data do registro Delimitação:	<p>IG200701 Conselho da União das Ass. e Coop. dos Produtores de Uvas de Mesa e Mangas do Vale do Submédio São Francisco - UNIVALE 1180 fls. Vale do Submédio São Francisco BR/NE Uvas de Mesa e Manga Indicação de Procedência 07/07/2009 O vale do Submédio São Francisco localiza-se na região sertaneja no oeste do Estado de Pernambuco e norte do Estado da Bahia, entre os paralelos 07° 0' 00" e 10° 30' 00" de latitude sul e entre os meridianos 37° 0' 00" e 41° 0' 00" de longitude oeste, com uma área de 125.755 km². Abrange municípios dos dois estados (...), incluindo as sub-bacias dos rios Pajeú, Tourão e Vargem, além da sub-bacia do rio Moxotó, último afluente na margem esquerda.</p>	




Número: Requerente Nº de fls. Indicação Geográfica: País/UF: Produto/Serviço: Espécie: Data do registro Delimitação:	IG200803 Associação dos Produtores de Vinhos Finos de Pinto Bandeira - ASPROVINHO 386 fls. Pinto Bandeira BR/RS Vinhos tintos, brancos e espumantes Indicação de Procedência 13/07/2010 A área geográfica delimitada se situa na Região Nordeste do Estado do Rio Grande do Sul, entre a Serra Geral e o Planalto dos Campos Gerais. A área geográfica delimitada totaliza 7.960,66 HA, sendo que, destes, 7.418 HA estão no município de Bento Gonçalves e 543 HA estão no município de Farroupilha.	
Número: Requerente Nº de fls. Indicação Geográfica: País/UF: Produto/Serviço: Espécie: Data do registro Delimitação:	IG200704 Associação dos Produtores de Café da Mantiqueira 715 fls. Região da Serra da Mantiqueira de Minas Gerais BR/MG Café Indicação de Procedência 31/05/2011 45°53'24"W a 45°32'32"W de Longitude delimitada respectivamente pelos municípios de Heliadora e Baependi e 21°50'10"S a 22°15'16"S de Latitude delimitada respectivamente pelos municípios de Dom Viçoso e Campanha.	
Número: Requerente Nº de fls. Indicação Geográfica: País/UF: Produto/Serviço: Espécie: Data do registro Delimitação:	IG200902 Associação dos Artesãos em Capim Dourado da Região do Jalapão do Estado de Tocantins - AREJA 758 fls. Região do Jalapão do Estado do Tocantins BR/TO Artesanato em Capim Dourado Indicação de Procedência 30/08/2011 A região do Jalapão do Estado do Tocantins abrange os municípios de Mateiros, São Felix do Tocantins, Ponte Alta do Tocantins, Novo acordo, Santa Tereza do Tocantins, Lagoa do Tocantins, Lizarda e Rio Sono.	
Número: Requerente Nº de fls. Indicação Geográfica: País/UF: Produto/Serviço: Espécie: Data do registro Delimitação:	IG200901 Associação dos Produtores de Doces de Pelotas 394 fls. Pelotas BR/RS Doces tradicionais de confeitaria e de frutas Indicação de Procedência 30/08/2011 Incluem os limites políticos dos municípios de Arroio do Padre, Capão do Leão, Morro Redondo, Pelotas, São Lourenço do Sul e Turucu, no Rio Grande do Sul	




Número: Requerente Nº de fls. Indicação Geográfica: País/UF: Produto/Serviço: Espécie: Data do registro Delimitação:	IG201003 Associação das Paneleiras de Goiabeiras – APG 566 fls. Goiabeiras BR/ES Painéis de barro Indicação de Procedência 04/10/2011 A área delimitada para a Indicação Geográfica, identificada como Goiabeiras, situa-se na parte continental da cidade de Vitória e está assim delimitada: Na parte leste da avenida Fernando Ferrari, desde a área da Universidade Federal do Espírito Santo até a Avenida Adalberto Simão Nader. No flanco sul pelo manguezal e pelo canal secundário da baía norte de Vitória. Na parte norte pela rua do canal que separa os bairros de Maria Ortiz e Goiabeiras. Na parte oeste a área está delimitada por um morro e das ruas Agui G. Salles e Rua José Alves. No centro desta delimitação estão as ruas João G. Loretto, Leopoldo G. Salles, José Gomes Loretto, da Paneleiras, das Mangueiras, Desembargador Henrique C. de Souza, José Alves e Argeu G. Salles.	
Número: Requerente Nº de fls. Indicação Geográfica: País/UF: Produto/Serviço: Espécie: Data do registro Delimitação:	IG201001 Associação dos Produtores Artesanais de Queijo do Serro 401 fls. Serro BR/MG Queijo Minas Artesanal do Serro Indicação de Procedência 13/12/2011 Compreende os municípios de Alvorada de Minas, Conceição do Mato Dentro, Dom Joaquim, Materlândia, Paulistas, Rio Vermelho, Sabinópolis, Santo Antonio de Itambé, Serra Azul de Minas e Serro.	
Número: Requerente Nº de fls. Indicação Geográfica: País/UF: Produto/Serviço: Espécie: Data do registro Delimitação:	IG201010 Associação dos Artesãos de Peças em Estanho de São João del-Rei 275 fls. São João del-Rei BR/MG Peças artesanais em estanho Indicação de Procedência 07/02/2012 O município de São João del-Rei abrange os distritos de Arcângelo, Emboabas, Rio das Mortes, São Gonçalo do Amarante (Ex-Caburu) e São Sebastião da Vitória, tendo como limites municipais os municípios de Nazareno, Conceição da Barra de Minas, Ritópolis, Coronel Xavier Chaves, Tiradentes, Santa Cruz de Minas, Prados, Barbacena, Ibiriti, Piedade do Rio Grande, Madre de Deus de Minas e Carrancas, todos no Estado de Minas Gerais.	
Número: Requerente Nº de fls. Indicação Geográfica: País/UF: Produto/Serviço: Espécie: Data do registro Delimitação:	IG201012 Sindicato das Indústrias de Calçados de Franca 599 fls. Franca BR/SP Calçados Indicação de Procedência 07/02/2012 A delimitação corresponde aos limites do município de Franca/SP. Franca é um município brasileiro no interior do estado de São Paulo, sede da microrregião de Franca (14ª região administrativa de São Paulo). Faz limite com as cidades paulistas de Batatais, Cristais Paulista e Patrocínio Paulista, e divisa com as cidades mineiras de Ibiraçu e Claraval.	





Número: Requerente Nº de fls. Indicação Geográfica: País/UF: Produto/Serviço: Espécie: Data do registro Delimitação:	IG201009 Associação dos Produtores da Uva e do Vinho Goethe 714 fls. Vales da Uva Goethe BR/SC Vinho Branco Seco, Vinho Branco Suave ou Demi Séc, Vinho Leve Branco Seco, Vinho Leve Branco Suave ou Demi Séc, Vinho Espumante Brut, ou Demi Séc obtidos pelo método "Champenoise", Vinho Espumante Brut, ou Demi Séc obtidos pelo método "Charmat", Vinho Licoroso Indicação de Procedência 14/02/2012 Microrregião localizada entre as encostas da Serra Geral e o litoral sul catarinense nas bacias do rio Urussanga e rio Tubarão, compreendendo os municípios de Urussanga, Pedras Grandes, Cocal do Sul, Morro da Fumaça, Treze de Maio, Orleans, Nova Veneza e Içara.	Vales da Uva Goethe
Número: Requerente Nº de fls. Indicação Geográfica: País/UF: Produto/Serviço: Espécie: Data do registro Delimitação:	IG201002 Associação do Produtores do Queijo Canastra - APROCAN 429 fls. Canastra BR/MG Queijo Indicação de Procedência 13/03/2012 Compreende os municípios de Piumhi, Vargem Bonita, São Roque de Minas, Medeiros, Bambui, Tapirai e Delfinópolis, conforme documento de delimitação da área geográfica, Portaria nº 694 de 17 de novembro de 2004 do Instituto Mineiro de Agropecuária.	Canastra
Número: Requerente Nº de fls. Indicação Geográfica: País/UF: Produto/Serviço: Espécie: Data do registro Delimitação:	IG201014 Conselho da União das Associações e Cooperativas de Garimpeiros, Produtores, Lapidários e Joalheiros de Gemas de Opalas e de Joias Artesanais de Opalas de Pedro II – IGO Pedro II 746 fls. Pedro II BR/PI Opala preciosa de Pedro II e joias artesanais de opalas de Pedro II Indicação de Procedência 03/04/2012 Pedro II pertence a Mesorregião Centro-Norte Piauiense, situando-se especificadamente na Microrregião Campo Maior cuja sede municipal está localizada entre os paralelos 04° 15' 24" e 04° 48' 52" de Latitude Sul e entre os meridianos 41° 07' 11" e 41° 44' 46" de Longitude Oeste.	
Número: Requerente Nº de fls. Indicação Geográfica: País/UF: Produto/Serviço: Espécie: Data do registro Delimitação:	IG201007 Centro Tecnológico de Mármore e Granito – CETEMAG 406 fls. Cachoeiro de Itapemirim BR/ES Mármore Indicação de Procedência 29/05/2012 A delimitação da área de indicação de procedência para extração, beneficiamento e comercialização do mármore, conhecida como "Cachoeiro de Itapemirim" corresponde aos limites políticos dos municípios de Cachoeiro de Itapemirim e Vargem Alta no Estado do Espírito Santo.	



Número: Requerente Nº de fls. Indicação Geográfica: País/UF: Produto/Serviço: Espécie: Data do registro Delimitação:	<p>IG200903</p> <p>Associação Cafés Especiais do Norte Pioneiro do Paraná</p> <p>984 fls.</p> <p>Norte Pioneiro do Paraná</p> <p>BR/PR</p> <p>café verde em grão e industrializado torrado em grão e ou moído</p> <p>Indicação de Procedência</p> <p>25/09/2012</p> <p>A delimitação da área geográfica refere-se aos 45 (quarenta e cinco) municípios das regiões administrativas do Estado do Paraná, denominadas Norte Pioneiro do Paraná e Norte do Paraná, representadas pelas Associações de Prefeituras Municipais:</p> <p>a) AMUNORPI - Associação de Municípios do Norte Pioneiro do Paraná, composta por 26 municípios, que são eles – Abatia, Andirá, Barra do Jacaré, Cambará, Carlópolis, Conselheiro Mairinck, Curiúva, Figueira, Guapirama, Ibaiti, Jaboti, Jacarezinho, Japira, Joaquim Távora, Jundiá do Sul, Pinhalão, Quatiguá, Ribeirão Claro, Ribeirão do Pinhal, Salto do Itararé, Santana do Itararé, Santo Antônio da Platina, São José da Boa Vista, Siqueira Campos, Tomazina, Wenceslau Braz.</p> <p>b) AMUNOP -Associação dos Municípios do Norte do Paraná, composta por 19 municípios: Assai, Bandeirantes, Congonhinhas, Cornélio Procopio, Itambaracá, Leopoldina, Nova América da Colina, Nova Fátima, Nova Santa Bárbara, Rancho Alegre, Santa Amélia, Santa Cecília do Pavão, Santa Mariana, Santo Antônio do Paraíso, São Jerônimo da Serra, São Sebastião da Amoreira, Sapopema, Sertaneja e Uraí.</p> <p>Coordenadas extremas: Norte: -22°47'43,7" S/50°57'39,9"W, Oeste: -23°21'16,6"S/51°00'19,1" W; Sul: - 24°07'29,56" S/50°20'00,03"W; e Leste: - 23°44'01,8"S/49°32'53,3"W.</p>	 <p>NORTE PIONEIRO DO PARANÁ Indicação de Procedência</p>
Número: Requerente Nº de fls. Indicação Geográfica: País/UF: Produto/Serviço: Espécie: Data do registro Delimitação:	<p>IG200909</p> <p>Associação dos Cacaucultores de Linhares</p> <p>243 fls.</p> <p>Linhares</p> <p>BR/ES</p> <p>Cacau em amêndoas</p> <p>Indicação de Procedência</p> <p>31/07/2012</p> <p>A delimitação está compreendida no território do município de Linhares no Estado do Espírito Santo, partindo-se do ponto de coordenadas N7.825.873,49 e E412.485,48 no encontro do Rio Doce com o Oceano Atlântico, lado próximo a vila de regência, segue-se ao norte com margem montante do Rio Doce até atingir o ponto 2 de coordenadas aproximadas N 7.845.435,53 e E394.239,33 daí segue-se rumo sudeste com 13.850 metros envolvendo a região de Jataipeba e Palhal até atingir o ponto 3 de coordenadas aproximadas N7.832.518,64 e E399.239,16 segue-se rumo oeste com 3.624 metros cruzando a es 440 até atingir o ponto 4 de coordenadas aproximadas N7.831.683,22 e E395.699,14 segue-se rumo noroeste com 18.978 metros envolvendo a região de Jataipeba e Palhal até o bairro de bebedouro do município de Linhares, até atingir o ponto 5 de coordenadas aproximadas de N7.844.22,75 e E381.443,19 daí segue-se rumo sudoeste com 26.180 metros margeando as matas e montante ao Rio Doce até próximo a divisa com o município de Colatina e atingir o ponto 6 de coordenadas aproximadas N7.835.985,72 e E356.592,76 segue-se com rumo norte com 4.605 metros cruza o Rio Doce e atinge o ponto 7 de coordenadas aproximadas de N7.840.591,34 e E356.643,13 segue-se rumo noroeste com 26.678 metros margeando as matas a jusante ao Rio Doce até o Vale do Rio Pequeno atingindo o ponto 8 de coordenadas aproximadas N7.853.762,49 e E383.238,69 segue-se rumo sudeste com 7.600 metros até o encontro do rio pequeno com o rio doce no ponto 9 de coordenadas aproximadas de N7.850.555,12 e E390.058,24 daí segue-se rumo nordeste com 22.250 metros entre a cidade de Linhares e o Rio Doce até próximo a região de barro novo e atingir o ponto 10 de coordenadas aproximadas E7.861.108,08 e E409.599,16 daí segue-se rumo sudeste com 25.300 metros passando pela região da Lagoa do Zacarias até o ponto 11 de coordenadas aproximadas N7.837.465,95 e E418.554,95 próximo ao oceano atlântico, a vila de povoação e Rio Monsaras, daí segue-se rumo sul margeando o Oceano Atlântico com 13.100 metros até o ponto 1 do início da descrição, encerrando uma área de aproximadamente 760.638 quilômetros quadrados.</p>	 <p>Indicação de Procedência Linhares</p>



Número: Requerente Nº de fls. Indicação Geográfica: País/UF: Produto/Serviço: Espécie: Data do registro Delimitação:	IG200904 Cooperativa de produção têxtil de afins do algodão - COOPNATURAL 462 fls. Paraíba BR/PB Têxteis de algodão natural colorido Indicação de Procedência 16/10/2012 O Estado da Paraíba localiza-se entre as seguintes coordenadas extremas: norte lat. 06°01'32" / long. 37°15'01", sul lat. 08°18'09"/long. 36°59'27", leste lat. 07°09'21"/long. 34°47'35" e oeste lat. 06°59'34"/long. 38°45'53", limitando-se ao norte com o Estado do Rio Grande do Norte, ao sul com o estado de Pernambuco, ao leste com o oceano atlântico e a oeste com o Estado do Ceará. todos os limites naturais e coincidentes com limites estaduais, a não ser o limite leste onde o estado divisa com o Oceano Atlântico.	
Número: Requerente Nº de fls. Indicação Geográfica: País/UF: Produto/Serviço: Espécie: Data do registro Delimitação:	IG200908 Associação dos Produtores de Cachaça de Salinas 975 fls. Região de Salinas BR/MG Aguardente de cana tipo cachaça Indicação de Procedência 16/10/2012 A área geográfica delimitada para produção possui uma área total de 2541,99 km², abrangendo a totalidade dos municípios de Salinas e Novorizonte e parte dos municípios de Taiobeiras, Rubelita, Santa Cruz de Salinas e Fruta de Leite, todos situados ao norte do Estado de Minas Gerais. considerando as coordenadas extremas, a região localiza-se entre os paralelos 16°18'01,2" e 15°50'59,4" ao sul da linha do equador e entre os meridianos de 42°37'00,2" e 41°45'13,6" oeste de Greenwich.	
Número: Requerente Nº de fls. Indicação Geográfica: País/UF: Produto/Serviço: Espécie: Data do registro Delimitação:	IG201103 Núcleo de Gestão do Porto Digital 673 fls. Porto Digital BR/PE Serviços de Tecnologia de Informação e comunicação através de desenvolvimento, manutenção e suporte Indicação de Procedência 11/12/2012 Zona Especial do Patrimônio Histórico Cultural 09 – Zephc 09 – No Setor De Intervenção Controlada - Sic (...) No Centro da Região Metropolitana de Recife, (...), Na Ilha de 100 hectares considerada como sítio histórico de Recife. Quadrilátero do Bairro de Santo Amaro – Referente à área de expansão do Porto Digital (...), delimitada ao leste pela rua da Aurora nos Trechos entre a Av. Mário Melo e a Avenida Norte; ao Sul pela Av. Mário Melo até o cruzamento com a Av. Cruz Cabugá; ao oeste pela Av. Cruz Cabugá, nos trechos entre a Av. Mário Melo e Av. Norte; e, ao Norte Pela Av. Norte até a Av. Cruz Cabugá, conforme Descrito Na Lei 17.762/2011.	
Número: Requerente Nº de fls. Indicação Geográfica: País/UF: Produto/Serviço: Espécie: Data do registro Delimitação:	BR402012000002-0 Associação de Produtores dos Vinhos dos Altos Montes 338 fls. Altos Montes BR/RS Vinhos e espumantes Indicação de Procedência 11/12/2012 A indicação de procedência Altos Montes é a área contínua localizada nos municípios de Flores da Cunha e Nova Pádua,	



	totalizando 173,84km ² , tendo como pontos extremos as seguintes coordenadas: 28°56'00" s e 51°16'38" WGR ao norte; 28°05'03" s e 51°10'53" WGR ao sul; 28°58'50" S e 51°09'25" a Leste; 29°00'09" s e 51°22'38" WGR a Oeste.	
Número: Requerente Nº de fls. Indicação Geográfica: País/UF: Produto/Serviço: Espécie: Data do registro Delimitação:	IG201107 Associação para o Desenvolvimento. da Renda Irlandesa de Divina Pastora 307 fls. Divina Pastora BR/SE Renda de agulha em Lacê Indicação de Procedência 26/12/2012 A área delimitada para a Indicação de Procedência "Divina Pastora" fica estabelecida nos limites político-administrativos do município de Divina Pastora no estado de Sergipe, localizado no território de planejamento do leste sergipano. Criado através da Lei nº 554 de 06 de fevereiro de 1954, o Município limita-se ao norte com o município de Siriri, ao sul com o município de Riachuelo, a oeste com os municípios de Marum e Rosário do Catete. dista 39 km da capital Aracaju, cujo acesso à sede dá-se através das rodovias, SE-160, SE-240 e SE-245, sendo esta última a principal rodovia de acesso, ligando Riachuelo à Divina Pastora. Segundo o IBGE, a área do Município é de 92 km ² , e o seu perímetro é de 66 km, estando totalmente inserida na folha topográfica SC 24-Z-B-IV (Aracaju), editada pelo MINTER/SUDENE, em 1974, e cuja sede está localizada na intersecção das coordenadas geográficas 10°40'40" de latitude sul e 37°09'06" de longitude oeste.	
Número: Requerente Nº de fls. Indicação Geográfica: País/UF: Produto/Serviço: Espécie: Data do registro Delimitação:	201104 Associação São-Tiaguense dos produtores de biscoito 294 fls. São Tiago BR/MG Biscoito Indicação de Procedência 05/02/2013 A delimitação da indicação de procedência São Tiago, compreende os limites geográficos do município de São Tiago no estado de Minas Gerais, determinado pelas leis estaduais: nº336 de 27/12/1948, que define os limites entre os municípios de São Tiago e os municípios de Bom Sucesso, Oliveira, Resende Costa; Lei estadual 2764 de 30/12/1962 que define os limites entre o município de São Tiago e os municípios de Ritanópolis, Conceição da Barra de Minas (antiga Cassiterita) e pela Lei 1039 de 12/12/1953 que define o limite entre o município de São Tiago e Nazareno. área total de 572,33 km ² .	
Número: Requerente Nº de fls. Indicação Geográfica: País/UF: Produto/Serviço: Espécie: Data do registro Delimitação:	IG200703 Associação dos Produtores de Cafés Especiais da Alta Mogiana 2865 fls. Alta Mogiana BR/SP Café Indicação de Procedência 17/09/2013 A região delimitada de Alta Mogiana engloba os municípios de: Altinópolis; Batatais; Buritizal; Cajuru; Cristais Paulista; Franca; Itirapina; Jeriquara; Nuporanga; Patrocínio Paulista; Pedregulho; Restinga; Ribeirão Corrente; Santo Antônio da Alegria e São José da Bela Vista.	





Número: Requerente Nº de fls. Indicação Geográfica: País/UF: Produto/Serviço: Espécie: Data do registro Delimitação:	IG201108 Comitê Executivo de fruticultura do RN 858 fls. Mossoró BR/RN Melão Indicação de Procedência 17/09/2013 A área geográfica que delimita a Indicação de "Procedência Mossoró" está localizada no oeste do Estado do Rio Grande do Norte entre os paralelos 4° 40' 55,2 " e 5° 52' 37,2" de Latitude Sul e entre os meridianos 36° 25' 22,8" e 37° 47' 42" de Longitude Oeste, compreendendo uma área de 8.340 km² segundo o IBGE. A área encontra-se a 250 km da zona metropolitana de Fortaleza e a 270 km de Natal. A área de produção delimitada abrange os municípios de Afonso Bezerra, Alto do Rodrigues, Areia Branca, Açu, Baraúna, Carnaubais, Grossos, Ipanguaçu, Mossoró, Porto do Mangue, Serra do Mel, Tibau e Upanema, todos do Estado do Rio Grande do Norte, tendo os seguintes limites geográficos: <ul style="list-style-type: none"> • Limite Norte: Oceano Atlântico; • Limite Sul: Extremo Sul de Açu, Upanema e Mossoró; • Limite Leste: Extremo sul de Alto do Rodrigues, Afonso Bezerra e Ipanguaçu; • Limite Oeste: Extremo oeste de Baraúna, Mossoró e Tibau, que faz divisa com o Estado do Ceará. 	
Número: Requerente Nº de fls. Indicação Geográfica: País/UF: Produto/Serviço: Espécie: Data do registro Delimitação:	BR402012000005-5 Conselho Ass. Coop. Emp. Ent. Renda Renascença-Conarenda 240 fls. Cariri Paraibano BR/PB Renda renascença Indicação de Procedência 24/09/2013 Mista A delimitação da área da Indicação de Procedência para a produção da Renda Renascença da região conhecida como "CARIRI PARAIBANO" corresponde aos limites políticos dos municípios de Monteiro, Camalaú, São João do Tigre, São Sebastião do Umbuzeiro, Zabelê, Prata, Sumé e Congo.	
Número: Requerente Nº de fls. Indicação Geográfica: País/UF: Produto/Serviço: Espécie: Data do registro Delimitação:	BR402012000006-3 Associação dos Vitivinicultores de Monte Belo do Sul 279 fls. Monte Belo BR/RS Vinhos e espumantes Indicação de Procedência 01/10/2013 Mista A região delimitada de "Monte Belo" é uma área continua localizada nos municípios de Monte Belo, Bento Gonçalves e Santa Tereza, totalizando 56,09 km², tendo como pontos cardeais extremos as seguintes coordenadas: 29°04'36"S e 51°40'19"WGr ao Norte (Ponto 3); 29°11'41"S e 51°38'24"WGr ao Sul (Ponto 9); 29°09'00"S e 51°36'23"WGr a Leste (Ponto 2); 29°08'49"S e 51°44'22"WGr a Oeste (Ponto 6).	




Número: Requerente Nº de fls. Indicação Geográfica: País/UF: Produto/Serviço: Espécie: Data do registro Delimitação:	BR402012000004-7 União das Associações e Cooperativas e Produtores de Cajuína do Piauí – PROCAJUÍNA 372 fls. Piauí BR/PI Cajuína Indicação de Procedência 26/08/2014 A região delimitada de “ PIAUI ”, é a área definida pelo Estado do Piauí que limita-se com o Oceano Atlântico e, seguindo no sentido horário, com os seguintes Estados: Ceará, Pernambuco, Bahia, Tocantins e Maranhão.	
Número: Requerente Nº de fls. Indicação Geográfica: País/UF: Produto/Serviço: Espécie: Data do registro Delimitação:	BR2012000003-9 ORNAPESCA - Cooperativa P.P.A.P.O.M.A. Rio Negro 938 fls. Rio Negro BR/AM Peixes Ornamentais Indicação de Procedência 09/09/2014 A região delimitada “Rio Negro”, para efeito de indicação de procedência para peixes ornamentais, está inserida no Estado do Amazonas, sendo composta pelos municípios de Barcelos e Santa Isabel do Rio Negro, conforme a declaração emitida pelo Centro Nacional de Pesquisa e Conservação da Biodiversidade Amazônica (CEPAM), órgão do Ministério do Meio Ambiente.	
Número: Requerente Nº de fls. Indicação Geográfica: País/UF: Produto/Serviço: Espécie: Data do registro Delimitação:	BR402012000001-2 Associação dos Produtores de Aguardente de Qualidade da Microrregião Abaíra 385 fls. Microrregião Abaíra BR/BA Aguardente de Cana do Tipo Cachaça Indicação de Procedência 14/10/2014 A área da indicação geográfica, na modalidade de Indicação de Procedência Microrregião Abaíra. Para o produto aguardente de cana, está localizada na região da Chapada Diamantina, estado da Bahia, abrangendo parte dos municípios da Abaíra, Jussiapé, Mucugê e Piatã, totalizando uma área de 272.914,6971ha conforme documento oficial nº 01/2013-DPDAG-BA expedido pelo MAPA/SFA/BA-DPAG.	
Número: Requerente Nº de fls. Indicação Geográfica: País/UF: Produto/Serviço: Espécie: Data do registro Delimitação:	BR2013000004-0 Conselho das Cooperativas, Associações, Entrepósitos e Empresas de Afins a Apicultura do Pantanal do Brasil – CONFENAL 585 fls. Pantanal BR/MS/MT Mel Indicação de Procedência 10/03/2015 A delimitação da área geográfica Pantanal corresponde ao bioma Pantanal que está presente em dois estados brasileiros, ocupa 25% do Mato Grosso do Sul e 7% do Mato Grosso. O Pantanal é subdividido em 11 pantanais, com suas respectivas delimitações: O Pantanal de Porto Murtinho posiciona-se ao longo do Rio Paraguai, tendo como limites Norte e Sul os Rios Aquidauana e Apa, respectivamente. Confinada entre a República do Paraguai e os relevos residuais do Complexo Rio Apa e Grupo Amonguijá e tendo a Norte o Pantanal do Nabileque, essa unidade representa a extremidade meridional do Pantanal Sul-mato-grossense. O Pantanal do Paraguai corresponde, em sua maior parte, à extensa planície de inundação do Rio Paraguai, desde a ilha do	




	<p>Caracará, nos limites do Pantanal de Cáceres, até as bordas do Maciço do Urucum, ao Sul de Corumbá.</p> <p>O Pantanal de Nabileque apresenta como limites: ao norte, o pantanal do Abobral, ao sul, a floresta chaquenha de Porto Murtinho; a leste, o pantanal de Miranda; e a oeste, as matas situadas na fronteira boliviano-paraguaia. Está sob a jurisdição de Corumbá, sendo um distrito do município. A área de Jacadigo é também incluída neste Pantanal.</p> <p>O Pantanal de Porto Miranda apresenta os seguintes limites: ao norte, o pantanal de Abobral; ao sul, as florestas chaquenhadas do município de Porto Murtinho; a leste, o pantanal de Aquidauana; e a oeste, a Serra da Bodoquena e o pantanal de Nabileque.</p> <p>O Pantanal de Aquidauana apresenta como limites: ao norte, o pantanal da Nhecolândia; ao sul, a própria cidade de Aquidauana; a leste, a serra de Aquidauana; a oeste, os pantanais de Miranda e Abobral.</p> <p>O Pantanal do Abobral limita-se, ao norte, com a Nhecolândia; ao sul, com os pantanais de Miranda e Nabileque; a leste, com o pantanal de Aquidauana; e a oeste, com o rio Paraguai.</p> <p>O Pantanal da Nhecolândia é um dos maiores da área considerada. A imensa maioria de seu território está situada dentro do município de Corumbá, ficando apenas uma pequena parcela a leste sob jurisdição de Rio Verde de Mato Grosso. Segundo dados da Empresa Brasileira de Planejamento de Transportes (1974), sua área é de 23.574 km². Seus limites são: ao norte, o pantanal do Paiaguás, sendo o rio Taquari o ponto de referência para a separação; ao sul, os pantanais de Abobral e Aquidauana, aparecendo o rio Negro como importante marco divisor; a leste, o planalto central, atingindo-se o mesmo através da serra da Alegria e desembocando-se na rodovia BR-163, de onde se atinge quase equidistantemente as cidades de Coxim e Rio Verde de Mato Grosso; a oeste, o rio Paraguai.</p> <p>O Pantanal de Paiaguás apresenta como limites, ao norte, o pantanal de Barão de Melgaço, servindo o rio Piquiri como marco divisor entre os dois; ao sul, os pantanais da Nhecolândia e o Paiaguás; a leste, a serra de São Jerônimo, no limite com o planalto central; e a oeste, as florestas dispostas na fronteira Brasil-Bolívia.</p> <p>O Pantanal de Barão de Melgaço apresenta como limites, ao norte, uma linha imaginária que cruza a própria cidade, ao sul, o pantanal de Paiaguás, ambos separados pelo rio Piquiri, a leste, o planalto central e, a oeste, o pantanal de Poconé, servindo aí o rio Cuiabá como divisor de águas.</p> <p>O Pantanal de Poconé limita-se, ao norte com a própria cidade de Poconé, zona mais alta de savana, ao sul com o rio São Lourenço, no limite com o pantanal de Paiaguás, a leste com o pantanal de Barão de Melgaço e a oeste com o rio Paraguai.</p> <p>O Pantanal de Cáceres apresenta como limites, ao norte, uma linha imaginária que cruza a própria cidade de Cáceres; ao sul, as lagoas Uberaba e Gaiba e a zona do Caracará, no limite com o pantanal de Poconé, na junção dos rios Cuiabá e Paraguai; a leste, o rio Paraguai; e a oeste, as florestas da fronteira boliviana.</p>	
<p>Número: Requerente Nº de fls. Indicação Geográfica: País/UF: Produto/Serviço: Espécie: Data do registro Delimitação:</p>	<p>BR402014000006-9 Associação Farroupilhense de Produtores de Vinhos Espumantes, Sucos e Derivados – AFAVIN 408 fls. Farroupilha BR/RS Vinho Fino Branco Moscatel, Vinho Moscatel Espumante; Vinho Frisante Moscatel; Vinho Licoroso Moscatel; Mistela Simples Moscatel; Brandy de Vinho Moscatel 14/07/2015 A área geográfica contínua de 379,20 km² que tem como pontos extremos as coordenadas 29°03'18"S e 51°24'10"WGr ao Norte; 29°19'39"S e 51°20'04"WGr ao Sul; 29°17'55"S e 51°15'10"WGr ao Leste; e 29°14'17"S e 51°29'03"WGr a Oeste, incluindo integralmente o município de Farroupilha.</p>	
<p>Número: Requerente Nº de fls. Indicação Geográfica: País/UF: Produto/Serviço: Espécie: Data do registro Delimitação:</p>	<p>BR402014000007-7 Associação dos Produtores da Tradicional Linguíça de Maracaju - APTRALMAR 360 fls. Maracaju BR/MS Linguíça Indicação de Procedência 24/11/2015 Partindo do ponto denominado M1, de coordenadas geográficas (S 21°01'51" W 55°14'45") cravado na margem do Ribeirão</p>	





	<p>Taquarussu, na barra do Córrego Cangalha; deste segue por este córrego acima até sua mais alta cabeceira, no espigão do divisor de águas dos Rios Brilhante e Dois Irmãos do Buriti; deste segue por este espigão até o ponto confrontante com o afluente da margem esquerda do Rio Dois Irmãos (braço esquerdo), ponto M2, de coordenadas geográficas (S 20°59'56" W 55°16'24"); deste segue por este espigão, sentido nordeste, até a mais alta cabeceira do Rio Brilhante, ponto M3, de coordenadas geográficas (S 21°00'51" W 55°14'45"); deste segue por este Rio Brilhante abaixo até a barra do Rio Santa Maria, ponto M4, de coordenadas geográficas (S 20°49'54" W 54°49'49"); deste segue pelo Rio Santa Maria acima até a barra do Córrego Passa Cinco, de coordenadas geográficas (S 21°50'55,8" W 55°29'54"), deste segue por este córrego acima até sua mais alta cabeceira, ponto M5, de coordenadas geográficas (S 21°45'25" W 55°43'18"); deste segue em linha reta pelo divisor de águas até a mais alta cabeceira do Rio Feio, ponto M6, de coordenadas geográficas (S 21°47'08" W 55°43'32"); deste segue por este Rio abaixo até a Barra com o Rio Santo Antônio, ponto M7, de coordenadas geográficas (S 21°37'05" W 55°54'17"); deste segue por uma linha reta até a interseção com o paredão da Serra de Maracaju, ponto M8, de coordenadas geográficas aproximadas (S 21°47'06" W 55°43'32"), deste segue por este paredão até a referida barra do ponto inicial M1, fechado assim o perímetro descrito.</p>	
<p>Número: Requerente Nº de fls. Indicação Geográfica: País/UF: Produto/Serviço: Espécie: Data do registro Delimitação:</p>	<p>BR402013000006-6 Cooperativa dos Produtores de Açafrão de Mara Rosa – COOPERAÇAFRÃO 563 fls. Região de Mara Rosa BR/GO Açafrão Indicação de Procedência 02/02/2016 A área a ser considerada como indicação de procedência abrange os municípios de Mara Rosa, Amaralina, Formoso e Estrela do Norte, compreendida no fuso 22 possuindo o seguinte perímetro: do primeiro ponto, de coordenadas aproximadas 49°57'48"W e 13°41'58"S, que é o ponto da extremidade oeste da região limitada pelos municípios descritos acima, seguindo pela linha da divisa ao sul, tendo à esquerda o município de Mundo Novo e abaixo os municípios de Uirapuru, Santa Terezinha e Campos Verdes, até o segundo ponto na extremidade sul do município de Mara Rosa, com coordenadas 49°16'41"W e 14°12'48"S fazendo divisa com os municípios de Nova Iguaçu de Goiás e Alto Horizonte; seguindo rumo ao norte pela divisa dos municípios citados, tendo à direita o município de Campinorte até o terceiro ponto de coordenadas 48°48'37"W e 13°27'37"S no município de Formoso na divisa com Trombas; segue a partir daí rumo leste pela linha que limita a região delimitada até o quarto ponto com coordenadas 49°08'02"W e 13°40'30"S na divisa de Estrela do Norte e Mutunópolis, prosseguindo rumo leste até atingir o primeiro ponto, onde iniciou-se a descrição deste. Finalizando com uma área total do perímetro de aproximadamente 4.250 Km²</p>	
<p>Número: Requerente Nº de fls. Indicação Geográfica: País/UF: Produto/Serviço: Espécie: Data do registro Delimitação:</p>	<p>BR402014000012-3 Instituto Bordado Filé das Lagoas de Mundaú-Manguaba 768 fls. Região das Lagoas Mundaú-Manguaba BR/AL Bordado Filé Indicação de Procedência 19/04/2016 O território corresponde a aproximadamente 252 km², abrangendo o Complexo Estuarino Lagunar Mundaú-Manguaba e áreas na sua circunvizinhança.</p>	

Número: Requerente Nº de fls. Indicação Geográfica: País/UF: Produto/Serviço: Espécie: Data do registro Delimitação:	BR402015000008-8 Associação dos Olericultores e Fruticultores de Carlópolis -APC 278 fls. Carlópolis BR/PR Goiaba Indicação de Procedência 17/05/2016 Municípios de Carlópolis e Ribeirão Claro, no Estado do Paraná	
Número: Requerente Nº de fls. Indicação Geográfica: País/UF: Produto/Serviço: Espécie: Data do registro Delimitação:	BR402014000001-8 Conselho do Café da Mogiana de Pinhal - COCAMPI 1258 fls. Região de Pinhal BR/SP Café Verde e Café Torrado e Moído Indicação de Procedência 19/07/2016 <p>“Os municípios que compõem a Região de Pinhal são Espírito Santo do Pinhal, Santo Antônio do Jardim, Aguaí, São João da Boa Vista, Água da Prata, Estiva Gerbi, Mogi Guaçu e Itapira, todos localizados no Estado de São Paulo. A região possui coordenadas extremas: Norte 21°49'6.33”S (município de Águas da Prata), Sul 22°35'9.66”S(município de Itapira), Leste 46°35'54.87”W (município de Santo Antônio do Jardim) e Oeste 47°14'31.52”W (município de Mogi Guaçu). Dentro da Região de Pinhal, o município de Espírito Santo do Pinhal é o maior produtor de café, sendo que já cultivava café em meados da década de 1980.ua área é de 394 km², a altitude da sede atinge 870 m. Encontra-se a uma latitude 22°11'00” sul e a uma longitude 46°44'00” oeste, com clima temperado, sujeito às variações moderadas; Seus limites são, ao norte com as cidades de Aguaí, São João do Boa Vista e Santo Antônio do Jardim; ao sul, com Mogi Guaçu, Itapira e Jacutinga (MG); ao leste, com Jacutinga (MG) e Santo Antônio Jardim e a oeste, com Aguaí e Mogi Guaçu. Sua distância é de 190 km da cidade de São Paulo capital do Estado. O Rio Mogi Guaçu corta o Município de Pinhal, no extremo sudeste, a partir da Fazenda Guataparã até a confluência do Rio Eleutério, que é a nossa divisa natural com o município de Itapira. Os rios do Espírito Santo do Pinhal pertencem às bacias hidrográficas do Mogi Guaçu e do Jaguari Mirim. O grande espigão central sobre o qual a cidade funciona como um dispersor de águas, que demandam as citadas bacias. A Região de Pinhal se localiza entre os contrafortes da face paulista da Serra da Mantiqueira, na parte noroeste do Estado de São Paulo e junto à fronteira estadual com Minas Gerais. Pertencem à grande morfoestrutura, conhecida por Planalto Atlântico. Neste vasto planalto, temos variações fisionômicas regionais, que possibilitam delimitar unidades geomorfológicas distintas. O relevo é composto por morros e cristas, com topos convexos, típica dos chamados “mares de morros”. As altitudes variam de leste para oeste, na divisa com o Estado de Minas Gerais estão entre 900 a 1.100 metros e, parte central, onde está a sede municipal, variam entre 800 a 900 metros. As rochas desta parte morfológica são constituídas por gnaisses e magmatitos e os solos são do tipo Cambissolos e Podzólicos vermelho-amarelado, sendo que nestes solos são comuns os afloramentos rochosos nas encostas mais inclinadas. São facilmente encontradas, ainda, grandes rochas arredondadas formadas pelas intempéries, chamadas matacões. Ao norte do Espírito Santo do Pinhal, um desses esporões recebe o nome local de Serra do Bebedouro, com altitudes que podem atingir 1.200 metros, onde esta Fazenda Santa Inês e vizinhanças. A Serra do Bebedouro serve, em alguns segmentos, de divisa estadual com Minas Gerais e, também, divisa com o município vizinho de Santo Antônio do Jardim. Ao sudeste está a Serra da Boa Vista, onde encontramos as fazendas Juventina, Floresta, Boa Vista, Funil, Guataparã e outras</p>	

Número: Requerente Nº de fls. Indicação Geográfica: País/UF: Produto/Serviço: Espécie: Data do registro Delimitação:	BR402014000004-2 Associação dos Produtores de Inhame São Bento do Espírito Santo - APISBES 670 fls. Região São Bento de Urânia BR/ES Inhame Indicação de Procedência 20/09/2016 A área delimitada da Indicação de Procedência “Região São Bento de Urânia” para inhame abrange os municípios de Alfredo Chaves, Castelo, Domingos Martins, Marechal Floriano, Venda Nova do Imigrante e Vargem Alta conforme laudo da delimitação da área.	
Número: Requerente Nº de fls. Indicação Geográfica: País/UF: Produto/Serviço: Espécie: Data do registro Delimitação:	BR402015000003-7 Associação Norte Noroeste Paranaense dos Fruticultores - ANFRUT 604 fls. Marialva BR/PR Uvas Finas de Mesa Indicação de Procedência 27/06/2017 A área geográfica a ser protegida está restrita às regiões produtoras de uva dos municípios de Marialva e Sarandi, no estado do Paraná.	
Número: Requerente Nº de fls. Indicação Geográfica: País/UF: Produto/Serviço: Espécie: Data do registro Delimitação:	BR402015000011-8 Associação dos Amigos da Erva Mate de São Mateus 1471 fls. São Matheus BR/PR Erva-mate Indicação de Procedência 27/06/2017 Municípios de Antônio Olinto, Mallet, Rebouças, Rio Azul, São Mateus do Sul e São João do Triunfo	
Número: Requerente Nº de fls. Indicação Geográfica: País/UF: Produto/Serviço: Espécie: Data do registro Delimitação:	BR402015000012-6 Cooperativa Agrofamiliar Solidária – COOFAMEL 458 fls. Oeste do Paraná BR/PR Mel de abelha Apis Melífera Escutelata (Apis Africanizada) - Mel de abelha Tetragonisca Angustula (Jataí) Indicação de Procedência 04/07/2017 A área geográfica denominada Oeste do Paraná corresponde à Mesorregião Geográfica Oeste Paranaense, e que é composta pelos seguintes municípios: Anahy, Assis Chateaubriand, Boa Vista da Aparecida, Braganey, Cafelândia, Campo Bonito, Capitão Leônidas Marques, Cascavel, Catanduvas, Céu Azul, Corbélia, Diamante do Sul, Diamante do Oeste, Entre Rios do Oeste, Formosa do Oeste, Foz do Iguaçu, Guaíra, Guaraniçu, Ibema, Igatu, Iracema do Oeste, Itaipulândia, Jesuítas, Lindoeste, Marechal Cândido Rondon, Maripá, Matelândia, Medianeira, Mercedes, Missal, Nova Aurora, Nova Santa Rosa, Ouro Verde do Oeste, Palotina, Pato Bragado, Quatro Pontes, Ramilândia, Santa Helena, Santa Lúcia, Santa Tereza do Oeste, Santa Terezinha de Itaipu, São Jose das Palmeiras, São Miguel do Iguaçu, São Pedro do Iguaçu, Serranópolis do Iguaçu, Terra Roxa, Toledo, Três Barras do Paraná, Tupãssi, Vera Cruz do Oeste.	

Número: Requerente Nº de fls. Indicação Geográfica: País/UF: Produto/Serviço: Espécie: Data do registro Delimitação:	BR402015000002-9 Central das Cooperativas dos Produtores Familiares do Vale do Juruá - CENTRAL JURUÁ 766 fls. Cruzeiro do Sul BR/AC Farinha de Mandioca Indicação de Procedência 22/08/2017 A área geográfica delimitada para a indicação de procedência "Cruzeiro do Sul" é coincidente com a área da Regional Juruá, estando localizada na Região Oeste do Estado do Acre, abrangendo os municípios de Mâncio Lima, Rodrigues Alves, Cruzeiro do Sul, Porto Walter e Marechal Thaumaturgo.	
Número: Requerente Nº de fls. Indicação Geográfica: País/UF: Produto/Serviço: Espécie: Data do registro Delimitação:	BR402015000001-0 Associação dos Produtores de Guaraná da Indicação Geográfica de Maués 981 fls. Maués BR/AM Guaraná Indicação de Procedência 16/01/2018 A área delimitada pela Indicação Geográfica Maués corresponde à área circunscrita na Região do Município de Maués, no Estado do Amazonas, excetuando-se a área da Terra Indígena Andirá-Maraú, localizada na porção nordeste do Município.	
Número: Requerente Nº de fls. Indicação Geográfica: País/UF: Produto/Serviço: Espécie: Data do registro Delimitação:	BR402014000011-5 Associação dos Produtores de Cacau do Sul da Bahia 2012 fls. Sul da Bahia BR/BA Amêndoas de cacau (Theobroma cacao L.) Indicação de Procedência 24/04/2018 Situada entre os paralelos 13°03' e 18°21' sul e os meridianos 38°51' e 40°49' a oeste de Greenwich, fazendo parte da área geográfica da Indicação de Procedência Sul da Bahia os seguintes municípios: Aiquara, Alcobaça, Almadina, Apuarema, Arataca, Aurelino Leal, Barra do Rocha, Barro Preto, Belmonte, Boa Nova, Buerarema, Caatiba, Camacan, Camamú, Canavieiras, Coaraci, Cravolândia, Dário Meira, Eunápolis, Firmino Alves, Floresta Azul, Gandú, Gongogi, Guaratinga, Ibicaraí, Ibicuí, Ibirapitanga, Ibirataia, Igrapiúna, Iguaí, Ilhéus, Ipiaú, Itabela, Itabuna, Itacaré, Itagi, Itagibá, Itagimirim, Itaju do Colônia, Itajuípe, Itamaraju, Itamari, Itambé, Itanhém, Itapé, Itapebi, Itapitanga, Itororó, Ituberá, Jaguaquara, Iequié, Jiquiriçá, Jitaúna, Jucuruçu, Jussari, Laje, Maraú, Mascote, Mucuri, Mutuípe, Nilo Peçanha, Nova Canaã, Nova Ibiá, Nova Viçosa, Pau Brasil, Pirai do Norte, Porto Seguro, Potiraguá, Prado, Presidente Tancredo Neves, Santa Cruz Cabralia, Santa Cruz da Vitória, Santa Luzia, São José da Vitória, Taperoá, Teolândia, Ubaíra, Ubaitaba, Ubatã, Una, Uruçuca, Valença, Wenceslau Guimarães.	

Número: Requerente Nº de fls. Indicação Geográfica: País/UF: Produto/Serviço: Espécie: Data do registro Delimitação:	BR402015000010-0 Cooperativa Mista Agropecuária Witmarsum Ltda. 815 fls. Colônia Witmarsum BR/PR Queijo Indicação de Procedência 24/04/2018 A Colônia Witmarsum corresponde a delimitação da antiga Fazenda da Cancela no Município de Palmeira no Estado do Paraná. A Colônia Witmarsum se encontra na parte oriental do segundo planalto paranaense, não muito distante da escarpa conhecida regionalmente pela denominação Serrinha, Serra do Purunã e Serra das Almas. A Colônia é cortada pela Rodovia do Café (BR 376) e a BR 277 está à margem direita, entre os km 50 e 60. É constituída por um território de 7.800 hectares. Em uma latitude 25°25'46" sul e a uma longitude 50°00'23" oeste, e altitude de 865 metros.	
Número: Requerente Nº de fls. Indicação Geográfica: País/UF: Produto/Serviço: Espécie: Data do registro Delimitação:	BR402014000002-6 Associação dos Produtores de Socol de Venda Nova do Imigrante 626 fls. Venda Nova do Imigrante BR/ES Socol Indicação de Procedência 12/06/2018 A área a ser considerada como indicação de procedência está localizada na parte nordeste do município de Venda Nova do Imigrante, localizado no Estado do Espírito Santo abrangendo as regiões de: Alto Bananeiras, Bananeiras, Lavrinhas, Sede, Tapera, Alto Tapera, Santo Antônio da Serra e Providência.	
Número: Requerente Nº de fls. Indicação Geográfica: País/UF: Produto/Serviço: Espécie: Data do registro Delimitação:	BR402014000009-3 Associação dos Produtores de Derivados de Jabuticaba de Sabará 297 fls. Sabará BR/MG Derivados de jabuticaba: licor, geleia, molho, casca cristalizada e compota Indicação de Procedência 23/10/2018 Limites político-administrativos do Município de Sabará, localizado na Região Metropolitana de Belo Horizonte, capital do Estado de Minas Gerais, e faz fronteira ao norte com o Município de Taquaraçu de Minas, ao sul com os Municípios de Nova Lima e Raposos, a leste com Caeté e a oeste com Belo Horizonte e Santa Luzia.	

Número: Requerente Nº de fls. Indicação Geográfica: País/UF: Produto/Serviço: Espécie: Data do registro Delimitação:	BR402014000010-7 Associação Cultural e Fomento Agrícola de Tomé-Açu 589 fls. Tomé-Açu BR/PA Cacau Indicação de Procedência 29/01/2019 Limites do município de Tomé-Açu/PA.	
Número: Requerente Nº de fls. Indicação Geográfica: País/UF: Produto/Serviço: Espécie: Data do registro Delimitação:	BR402014000005-0 Associação dos Cafeicultores do Oeste da Bahia 586 fls. Oeste da Bahia BR/BA Café verde em grãos, da espécie Coffea arábica Indicação de Procedência 14/05/2019 Abrange os terrenos com altitudes a partir de 700 metros, dos seguintes municípios: Formosa do Rio Preto, Santa Rita de Cássia, Riachão das Neves, Barreiras, Luís Eduardo Magalhães, São Desidério, Catolândia, Baianópolis, Correntina, Jaborandi e Cocos.	
Número: Requerente Nº de fls. Indicação Geográfica: País/UF: Produto/Serviço: Espécie: Data do registro Delimitação:	BR402017000008-3 Associação Cultural e Ecológica dos Artesãos em Prata de Pirenópolis 533 fls. Pirenópolis BR/GO Joias artesanais em prata Indicação de Procedência 09/07/2019 Limites do município de Pirenópolis/GO	
Número: Requerente Nº de fls. Indicação Geográfica: País/UF: Produto/Serviço: Espécie: Data do registro Delimitação:	BR402017000003-2 Associação dos Produtores de Farinha de Mandioca da Região de Uarini 730 fls. Uarini BR/AM Farinha de mandioca Indicação de Procedência 27/08/2019 Limites dos municípios de Uarini, Alvarães, Tefé e Maraã, no estado do Amazonas	

Número: Requerente Nº de fls. Indicação Geográfica: País/UF: Produto/Serviço: Espécie: Data do registro Delimitação:	<i>BR402015000009-6</i> <i>Associação de Turismo Doce Iguassu</i> <i>1486 fls.</i> <i>Capanema</i> <i>BR/PR</i> <i>Melado batido e melado escorrido</i> <i>Indicação de Procedência</i> <i>29/10/2015</i> <i>Integralmente localizada no município de Capanema no estado do Paraná, o qual possui as seguintes delimitações: ao norte com os municípios de Serranópolis do Iguçu, Matelândia, Céu Azul e Capitão Leônidas Marques com as quais faz divisa pelo Rio Iguassu; ao sul com o município de Planalto com o qual possui divisa seca e divisa pelo Rio Lajeado Liso; a leste com o município de Realeza com o qual faz divisa pelo Rio Capanema; a oeste com o município de Comandante Andresito da Província de Misiones, Argentina, com o qual faz divisa pelo Rio Santo Antonio, fechando assim o perímetro com uma área total de 419,403 km².</i>	<p>Capanema</p>
---	--	------------------------

Total – 55 IP
Nacionais – 55