

## Resultados

# DETER 2025 - 2026

Amazônia Cerrado



MINISTÉRIO DA  
CIÊNCIA, TECNOLOGIA  
E INOVAÇÃO

MINISTÉRIO DO  
MEIO AMBIENTE E  
MUDANÇA DO CLIMA





# DETER

## 2025 - 2026

Cerrado e Amazônia

MINISTÉRIO DA  
CIÊNCIA, TECNOLOGIA  
E INOVAÇÃO

MINISTÉRIO DO  
MEIO AMBIENTE E  
MUDANÇA DO CLIMA

GOVERNO DO  
**BRASIL**  
DO LADO DO POVO BRASILEIRO



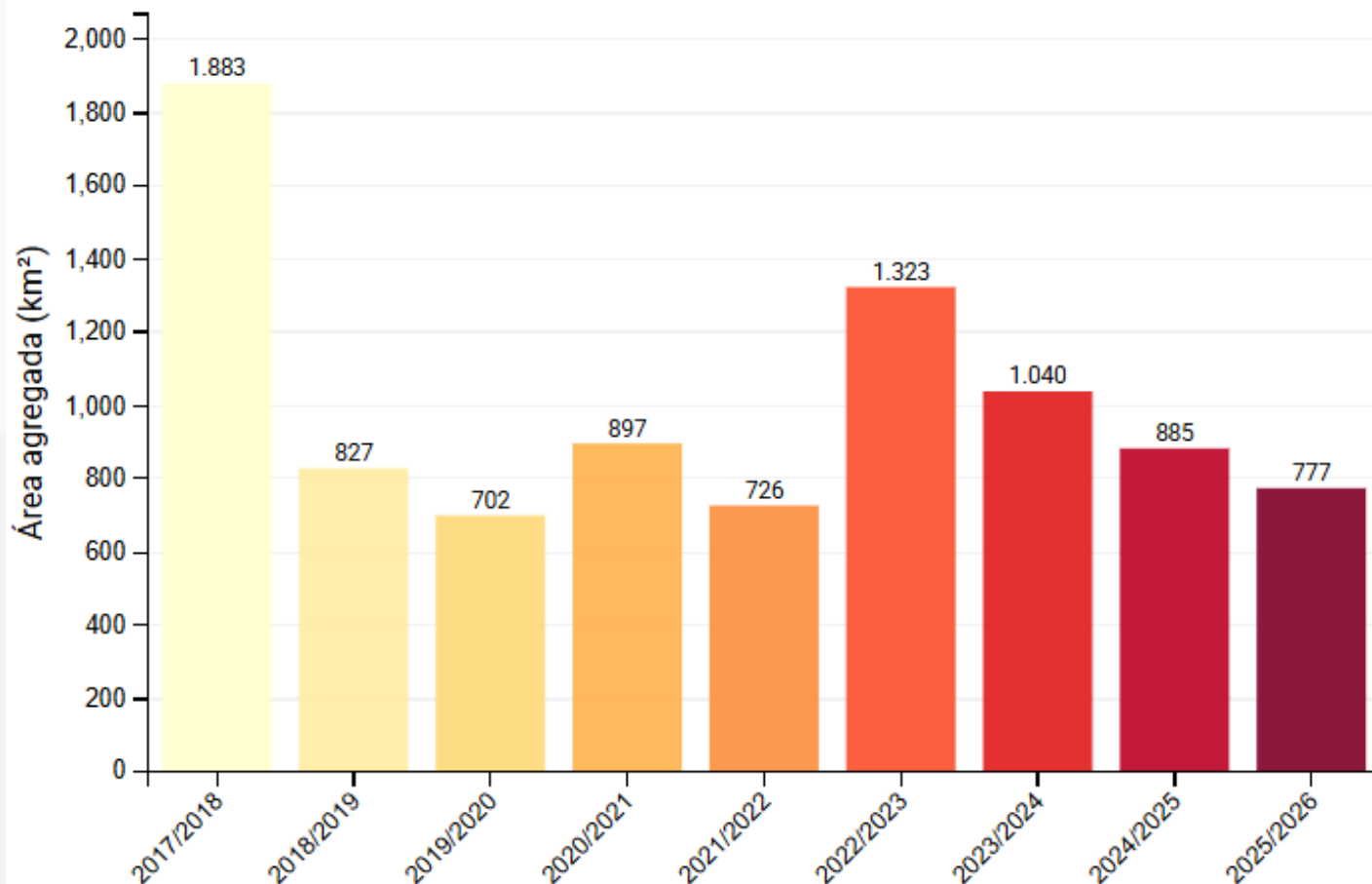
A low-angle photograph of a tree with yellow flowers against a blue sky. The tree's trunk and branches are dark and textured, with many small yellow flowers in bloom. A large, solid yellow circle is positioned on the right side of the image, partially overlapping the tree's branches.

Cerrado

# DETER 2025 – 2026

## Cerrado - MAIO

### Área por anos



Queda

**12,2%**

Em relação a maio/25

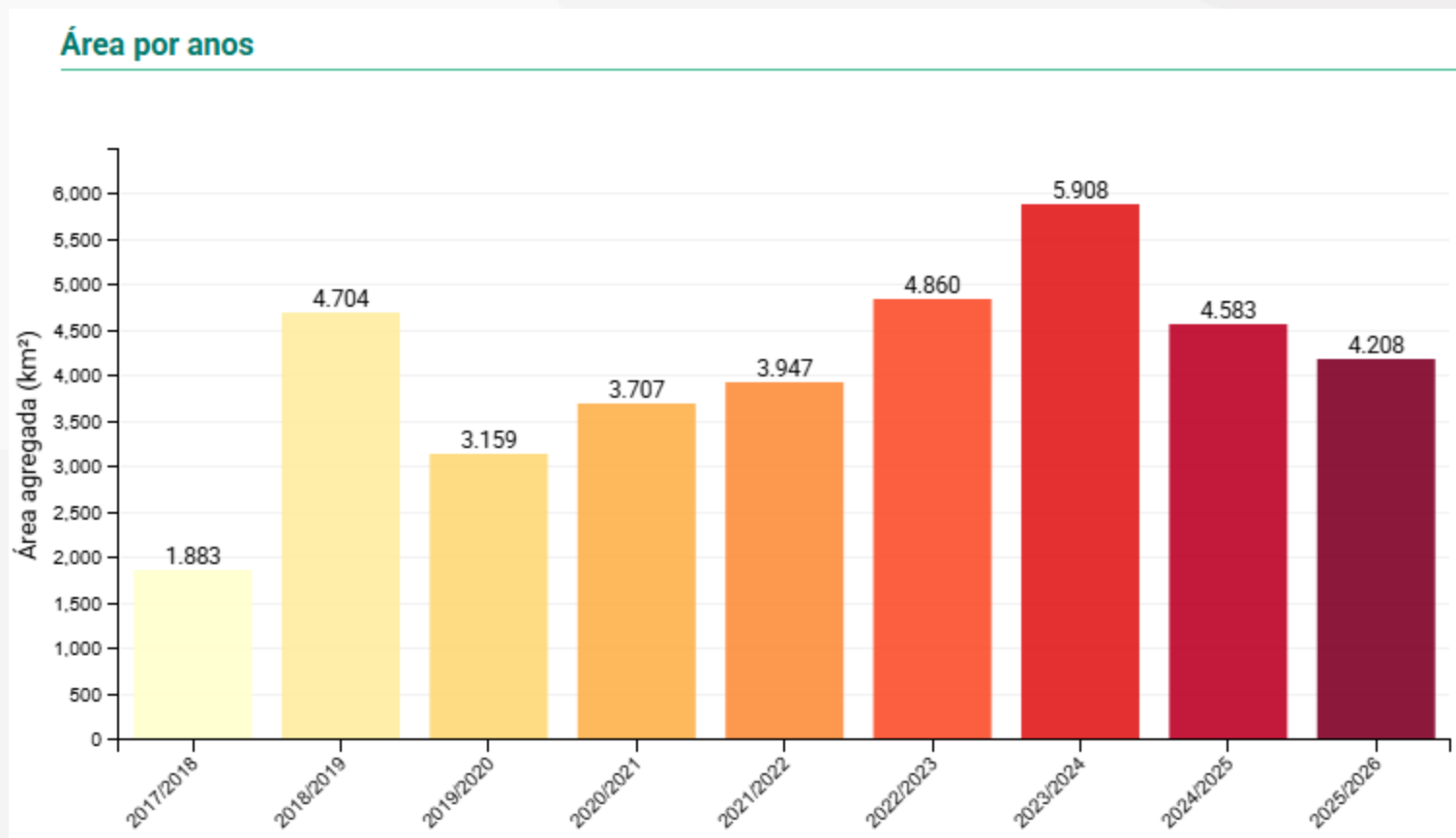
Queda

**25,3%**

Em relação a maio/24

# DETER 2025 – 2026 Cerrado

ago/25 – mai/26 (10 meses)



Queda

**8,2%**

Em relação a 24/25

Queda

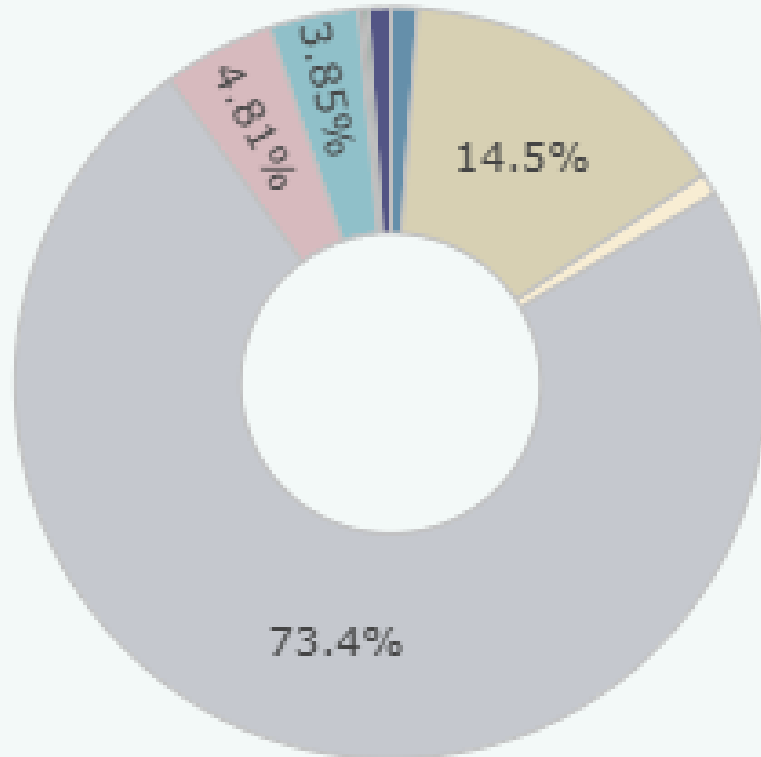
**28,8%**

Em relação a 23/24

# DETER 2025 – 2026 Cerrado

ago/25 – mai/26 (10 meses)

## Percentual de Alertas em Relação ao Total de Alertas



- Terra indígena
- Unidade de conservação de proteção integral
- Unidade de conservação de uso sustentável (sem APA)
- Território quilombola
- Assentamento rural
- Área de proteção ambiental
- Propriedade privada (Dados do SIGEF)
- Floresta pública não destinada
- Área sem registro fundiário

An aerial photograph of a lush mangrove forest. A winding river or canal cuts through the dense green vegetation, creating several small islands and peninsulas. The water is a dark, slightly murky brown. On the right side of the image, there is a large, solid green circular graphic that partially overlaps the edge of the photograph. The overall scene is vibrant and natural.

# Amazônia

# DETER 2025 – 2026

## Amazônia MAIO

Redução

# 61,4%

Em relação a 24/25

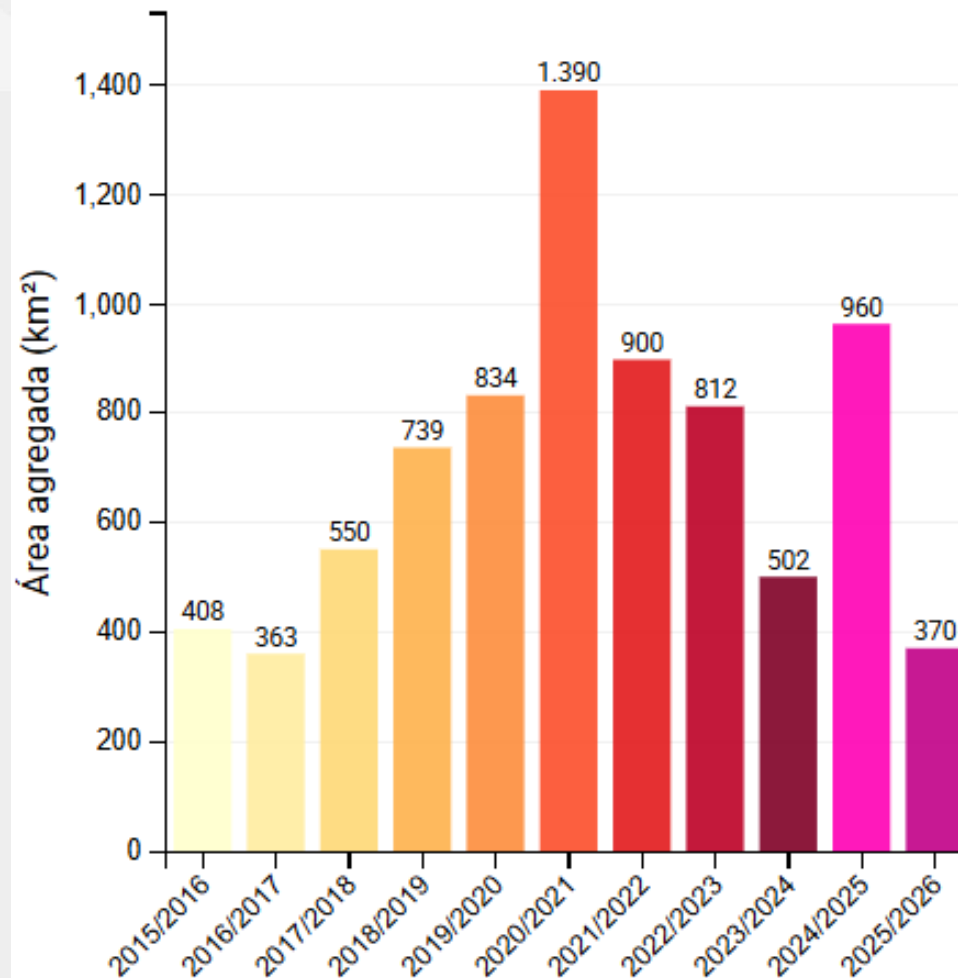
**Maior redução**  
da série!

Redução

# 26,3%

Em relação a 23/24

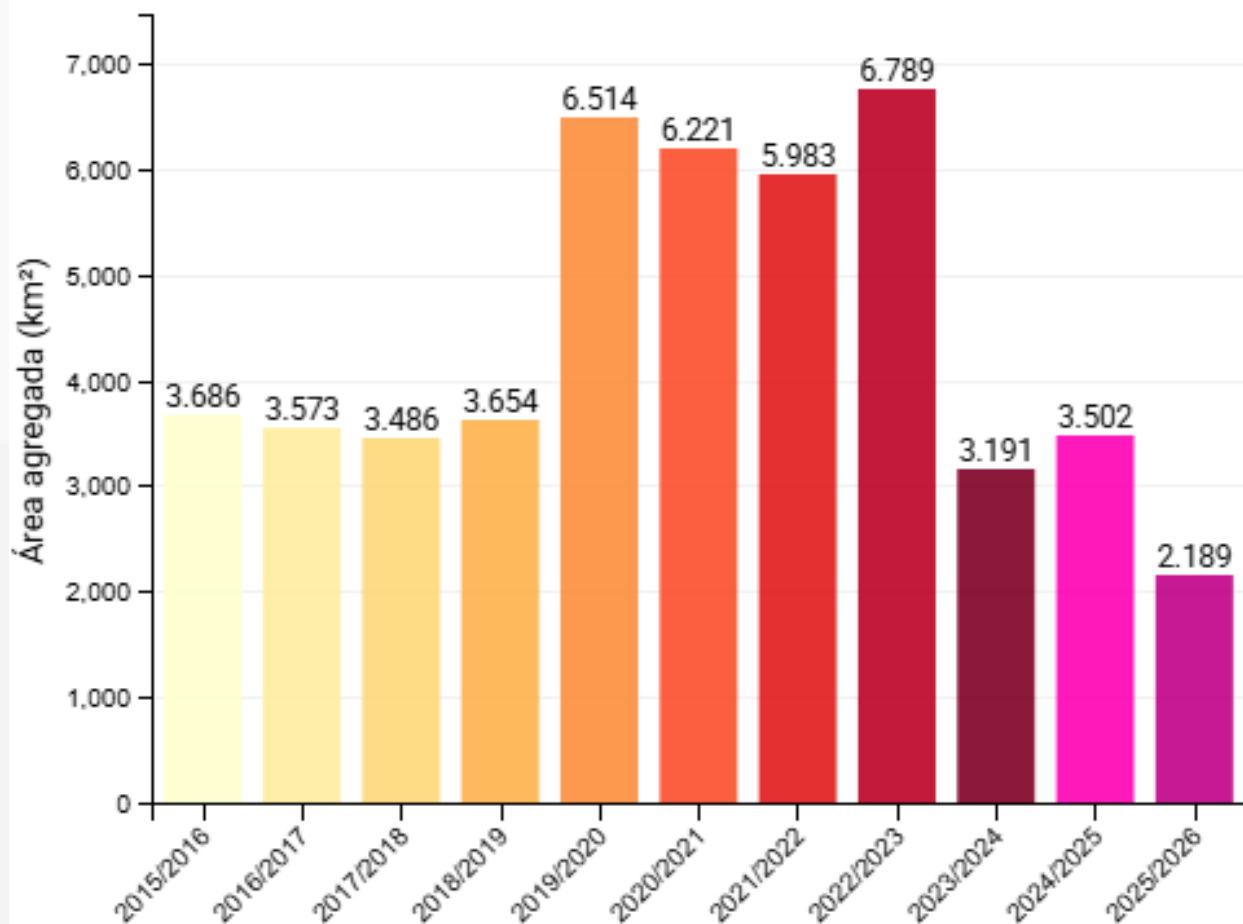
### Áreas por anos



# DETER 2025 – 2026 Amazônia

ago/25 – mai/26 (10 meses)

Áreas por anos



Redução

**37,5%**

Em relação a 24/25

**Menor valor da série!**

Redução

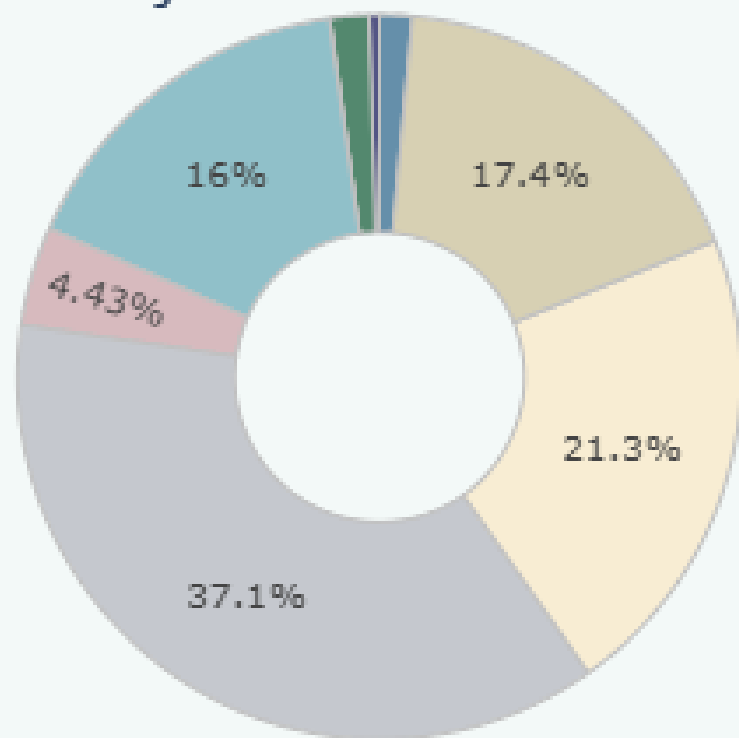
**31,4%**

Em relação a 23/24

# DETER 2025 – 2026 Amazônia

ago/25 – mai/26 (10 meses)

## Percentual de Alertas em Relação ao Total de Alertas



- Terra indígena
- Unidade de conservação de proteção integral
- Unidade de conservação de uso sustentável (sem APA)
- Território quilombola
- Assentamento rural
- Área de proteção ambiental
- Propriedade privada (Dados do SIGEF)
- Floresta pública não destinada
- Área sem registro fundiário

# Obrigado!

[claudio.almeida@inpe.br](mailto:claudio.almeida@inpe.br)



MINISTÉRIO DA  
CIÊNCIA, TECNOLOGIA  
E INOVAÇÃO

MINISTÉRIO DO  
MEIO AMBIENTE E  
MUDANÇA DO CLIMA

