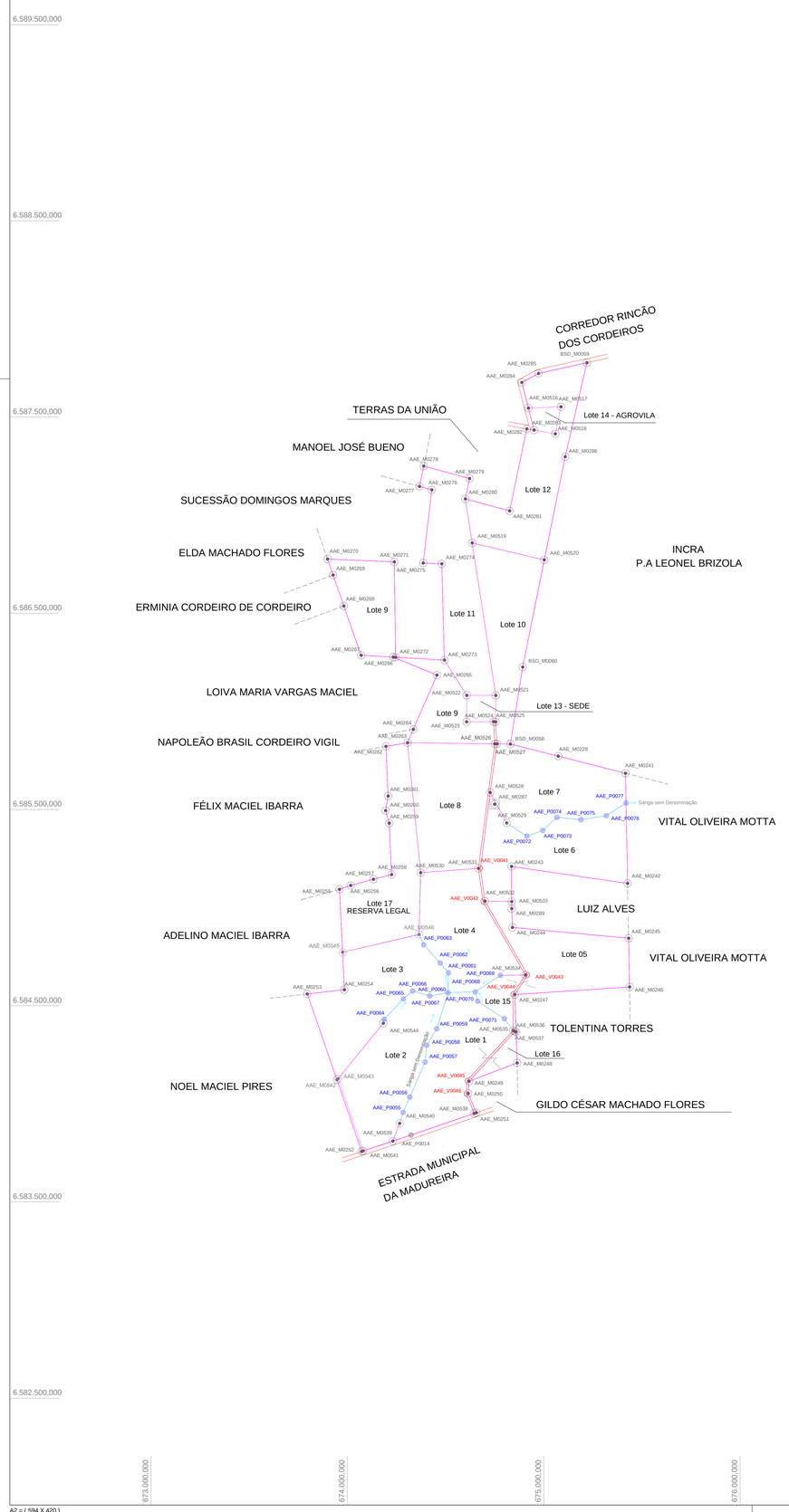

Planilha de Roteiro Perimétrico

De	Para	Azimute	Distância	Coord. E(X)	Coord. N(Y)	Fator K
BSD_M0059	AAE_M0286	192°58'27"	491,24 m	675.219,490	6.587.776,844	0,99997872
AAE_M0286	AAE_M0520	191°29'29"	536,70 m	675.109,201	6.587.298,145	0,99997824
AAE_M0520	BSD_M0060	191°20'27"	557,11 m	675.002,278	6.586.772,203	0,99997778
BSD_M0060	BSD_M0058	189°05'42"	397,33 m	674.892,726	6.586.225,974	0,99997731
BSD_M0058	AAE_M0228	104°11'07"	251,19 m	674.829,920	6.586.533,641	0,99997704
AAE_M0228	AAE_M0241	104°18'41"	353,57 m	675.073,446	6.586.772,086	0,99997809
AAE_M0241	AAE_P0077	178°53'45"	151,63 m	675.416,048	6.586.684,685	0,99997957
AAE_P0077	AAE_M0242	178°55'40"	409,47 m	675.418,970	6.586.533,084	0,99997958
AAE_M0242	AAE_M0243	278°18'02"	597,40 m	675.426,633	6.586.523,684	0,99997962
AAE_M0243	AAE_M0533	179°41'44"	178,94 m	674.835,496	6.586.209,927	0,99997706
AAE_M0533	AAE_M0289	179°45'14"	35,86 m	674.836,447	6.585.030,994	0,99997707
AAE_M0289	AAE_M0244	177°40'50"	96,16 m	674.836,601	6.584.995,136	0,99997707
AAE_M0244	AAE_M0245	95°18'41"	594,18 m	674.840,493	6.584.899,050	0,99997708
AAE_M0245	AAE_M0246	178°53'50"	248,21 m	675.432,123	6.584.844,048	0,99997964
AAE_M0246	AAE_M0247	266°10'19"	585,68 m	675.436,900	6.584.595,880	0,99997966
AAE_M0247	AAE_M0537	178°02'42"	190,49 m	674.852,528	6.584.556,778	0,99997713
AAE_M0537	AAE_M0248	178°05'20"	157,97 m	674.859,027	6.584.366,397	0,99997716
AAE_M0248	AAE_M0249	249°05'06"	262,19 m	674.864,295	6.584.208,511	0,99997719
AAE_M0249	AAE_M0250	184°08'58"	61,86 m	674.619,380	6.584.114,913	0,99997613
AAE_M0250	AAE_M0251	157°22'16"	106,55 m	674.614,904	6.584.053,216	0,99997611
AAE_M0251	AAE_M0538	251°20'48"	10,53 m	674.655,900	6.583.954,869	0,99997629
AAE_M0538	AAE_P0014	251°03'46"	340,38 m	674.645,920	6.583.951,500	0,99997624
AAE_P0014	AAE_M0539	251°40'27"	97,72 m	674.323,966	6.583.841,036	0,99997486
AAE_M0539	AAE_M0541	251°44'10"	159,87 m	674.231,203	6.583.810,311	0,99997446
AAE_M0541	AAE_M0252	248°00'09"	7,22 m	674.079,391	6.583. 760,210	0,99997381
AAE_M0252	AAE_M0542	340°57'26"	386,63 m	674.072,700	6.583.757,507	0,99997378
AAE_M0542	AAE_M0253	340°57'40"	462,12 m	673.946,552	6.584.122,979	0,99997324
AAE_M0253	AAE_M0254	83°22'31"	189,91 m	673.795,802	6.584 .559,823	0,99997259
AAE_M0254	AAE_M0545	357°14'44"	191,34 m	673.984,442	6.584.581,732	0,99997340
AAE_M0545	AAE_M0255	357°10'38"	320,93 m	673.975,247	6.584.772,852	0,99997336
AAE_M0255	AAE_M0256	71°03'45"	60,63 m	673.959,442	6.585. 093,390	0,99997329
AAE_M0256	AAE_M0257	74°47'02"	119,71 m	674.016,794	6.585 .113,068	0,99997354
AAE_M0257	AAE_M0258	75°28'18"	95,78 m	674.132,307	6.585. 144,487	0,99997403
AAE_M0258	AAE_M0259	357°19'33"	262,14 m	674.225,024	6.585.168,514	0,99997443
AAE_M0259	AAE_M0260	344°01'11"	66,70 m	674.212,794	6.585 .430,372	0,99997438
AAE_M0260	AAE_M0261	9°49'51"	75,36 m	674.194,431	6.585.4 94,495	0,99997430
AAE_M0261	AAE_M0262	357°33'10"	253,38 m	674.207,298	6.585.568,748	0,99997436
AAE_M0262	AAE_M0263	80°23'38"	111,29 m	674.196,479	6.585 .821,901	0,99997431
AAE_M0263	AAE_M0264	23°19'10"	74,25 m	674.306,205	6.585. 840,472	0,99997478
AAE_M0264	AAE_M0265	23°30'30"	301,49 m	674.335,596	6.585 .908,653	0,99997491
AAE_M0265	AAE_M0266	292°25'36"	239,84 m	674.455,853	6.586.6 185,116	0,99997543
AAE_M0266	AAE_M0267	273°19'45"	164,65 m	674.234,153	6.586.6 276,615	0,99997447
AAE_M0267	AAE_M0268	340°41'25"	266,18 m	674.069,776	6.586.6 286,177	0,99997377
AAE_M0268	AAE_M0269	340°52'22"	166,90 m	673.981,757	6.586.6 537,382	0,99997339
AAE_M0269	AAE_M0270	340°54'21"	86,22 m	673.927,071	6.586 .695,064	0,99997315
AAE_M0270	AAE_M0271	92°28'15"	340,20 m	673.898,866	6.586 .776,542	0,99997303
AAE_M0271	AAE_M0272	179°14'39"	485,95 m	674.238,748	6.586.6 761,876	0,99997449
AAE_M0272	AAE_M0273	93°16'06"	249,06 m	674.245,159	6.586 .275,971	0,99997452
AAE_M0273	AAE_M0274	358°27'40"	490,44 m	674.493,812	6.586.6 261,772	0,99997559
AAE_M0274	AAE_M0275	272°28'19"	94,57 m	674.480,640	6.586 .752,036	0,99997553
AAE_M0275	AAE_M0276	6°37'28"	375,60 m	674.386,155	6.586. 756,115	0,99997513
AAE_M0276	AAE_M0277	285°35'04"	64,77 m	674.429,484	6.587 .129,207	0,99997531
AAE_M0277	AAE_M0278	11°43'35"	105,72 m	674.367,099	6.587 .146,607	0,99997505
AAE_M0278	AAE_M0279	105°10'49"	242,01 m	674.388,586	6.587.7 250,123	0,99997514
AAE_M0279	AAE_M0280	191°48'54"	105,88 m	674.622,147	6.587.7 186,752	0,99997614
AAE_M0280	AAE_M0281	105°07'53"	233,47 m	674.600,468	6.587.7 083,115	0,99997605
AAE_M0281	AAE_M0282	11°51'53"	426,81 m	674.825,842	6.587 .022,172	0,99997702
AAE_M0282	AAE_M0283	99°35'21"	37,41 m	674.913,595	6.587. 439,863	0,99997740
AAE_M0283	AAE_M0516	345°44'21"	115,92 m	674.950,483	6.587.7 433,631	0,99997756
AAE_M0516	AAE_M0284	345°38'21"	134,87 m	674.921,927	6.587.7 545,982	0,99997744
AAE_M0284	AAE_M0285	61°25'52"	96,16 m	674.888,476	6.587. 676,636	0,99997729
AAE_M0285	BSD_M0059	77°35'50"	252,45 m	674.972,929	6.587 .722,622	0,99997766
300,6768 ha						
Perímetro: 14.626,176 m						

PLANTA DE SITUAÇÃO

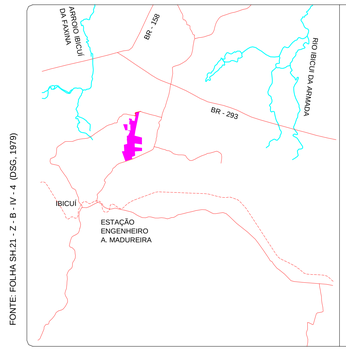

FONTE: FOLHA SH.21 - Z - B - IV - 4 (DSG, 1979)

CONVENÇÕES

- Preservação Permanente
- Drenagem Natural
- Rodovias
- Marco de Apoio Imediato
- Marco Implantado
- Ponto Levantado
- Vértice Virtual

CONVÊNIO DE COOPERAÇÃO TÉCNICA ENTRE O INCRA/RS E O GOVERNO DO ESTADO DO RS - GRA

EXECUÇÃO:

MINISTÉRIO DO DESENVOLVIMENTO AGRÁRIO - MDA
INSTITUTO NACIONAL DE COLONIZAÇÃO E REFORMA AGRÁRIA - INCRA
SUPERINTENDÊNCIA REGIONAL DO RIO GRANDE DO SUL - SR 11
DIVISÃO DE ORDENAMENTO DA ESTRUTURA FUNDIÁRIA
SEÇÃO DE CARTOGRAFIA

SISTEMAS DE COORDENADAS

Coordenadas Planas Sistema U T M

Origem das coordenadas: AAE-M0287

Elipsóide: SIRGAS 2000

N Equador acrescido de 100.000.00 m

E MC 57°WGr. acrescido de 500.000 m

Coordenadas Geodésicas do ponto:

Latitude: 30°51'02.115826" S

Longitude: 55°10'21.017306" W

Coeficiente de Escala: K = 0,999976690469

ORIENTAÇÃO

Convergência meridiana no ponto AAE-M0287:

C = -00°56'14.565337"

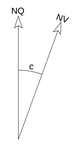

Imóvel: PA 31 DE MARÇO

Município: SANTANA DO LIVRAMENTO

Estado: RIO GRANDE DO SUL

Proprietários: INCRA / GOVERNO DO ESTADO

Comarca: SANTANA DO LIVRAMENTO

Matrícula: 37.354

Código SNCR: 864.080.002.534-4

Área Total do Imóvel: 300,6768 ha

Perímetro: 14.626,16 m

Escala: 1 : 20.000

Data: MAIO / 2009

Proprietários:

INCRA
Mozar Artur Dietrich
Superintendente Regional

GOVERNO DO ESTADO DO RIO GRANDE DO SUL

Resp. Técnico:

Agenor Franceschini
Técnico em Agrimensura
CREA n°DF 557-TD
Código INCRA AAE - ART n°3580723

MINISTÉRIO DO DESENVOLVIMENTO AGRÁRIO

INSTITUTO NACIONAL DE COLONIZAÇÃO E REFORMA AGRÁRIA

SUPERINTENDÊNCIA REGIONAL DO RIO GRANDE DO SUL - SR 11

CERTIFICAÇÃO N°

Certificamos que a poligonal objeto deste memorial descritivo/planta não se sobrpõe, nesta data, a nenhuma outra poligonal constante em nosso cadastro georreferenciado e que a sua execução foi efetuada em atendimento às especificações técnicas estabelecidas na Norma Técnica para Georreferenciamento de Imóveis Rurais aprovada pelo INCRA através da Portaria INCRA/P/Nº 1101/03.

_____, _____ DE _____ DE 2009.

Esse desenho foi elaborado utilizando uma versão original do sistema profissional para Cálculos, Desenhos e Projetos topográficos TopoEVN Fácil 5.4 - Número de Série: 5709 . Licenciado à: INCRA - RS.

A2 = (594 X 420)



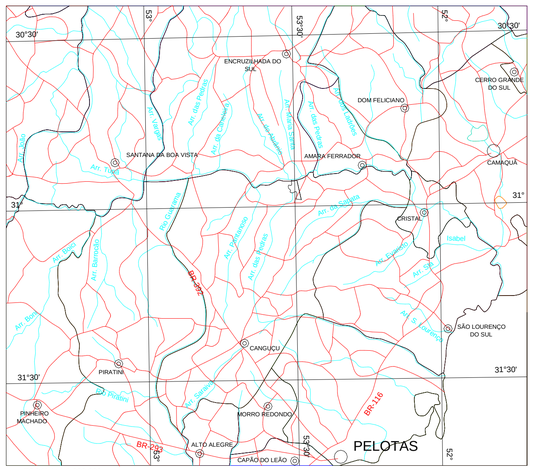

ESCALA: 1:1.000.000

ARTICULAÇÃO DAS FOLHAS	CONVERGÊNCIA MERIDIANA RELATIVA AO CENTRO DA FOLHA	DECLINAÇÃO MAGNÉTICA EM NOVEMBRO DE 1999
ÚNICA	NG NQ -0°46'03" MERIDIANO CENTRAL DO FUSO: 51°	NM NG -13°00'17"

CONVENÇÕES

- MARCO DE APOIO BASICO/APOIO IMEDIATO
- MARCO DE PARCELA
- MARCO DE ORIENTAÇÃO
- PONTO LEVANTADO
- 01 NÚMERO DA PARCELA
- CONTINUIDADE DE PARCELA
- CAMINHO EXISTENTE
- ESTRADA EXISTENTE
- ESTRADA PROJETADA
- CÓRREGO
- RIO
- BUEIRO
- PONTE
- ESCOLA
- ÁREA COMUNITÁRIA

Nº LOTE	OCUPANTES	ÁREA (ha)	Nº LOTE	OCUPANTES	ÁREA (ha)
01		24,8248	27		20,6462
02		24,9504	28		20,8775
03		24,4027	29		20,6278
04		24,9614	30		22,5499
05		25,0871	31		21,9145
06		25,1591	32		21,7623
07		24,8554	33		22,4231
08		25,8396	34		22,7732
09		24,0434	35		22,7618
10		25,8527	36		23,1599
11		22,9604	37		23,0016
12		23,1567	38		23,1315
13		22,3062	39		22,3710
14		21,7073	40		24,0993
15		23,2966	41		22,2980
16		20,3492	42		23,0241
17		20,2376	43		22,8681
18		20,0934	44		22,9686
19		20,5915	45		22,1534
20		20,3854	46		23,3684
21		20,3171	47		23,4816
22		20,0602	48		21,5001
23		20,2335	49		21,9777
24		20,4099	50	RESERVA	162,5189
25		20,8001	51	RESERVA	16,0729
26		20,8082	52	ÁREA COMUNITÁRIA	2,7307

SETEP TOPOGRAFIA E CONSTRUÇÕES

RESUMO

INCRA

GABINETE DO MINISTRO EXTRAORDINÁRIO DE POLÍTICA FUNDIÁRIA
INSTITUTO NACIONAL DE COLONIZAÇÃO E REFORMA AGRÁRIA - INCRA
SUPERINTENDÊNCIA REGIONAL DO RIO GRANDE SO SUL - SR/11

REG./CODIGO:	IMOVEL: P. A. ARROIO DAS PEDRAS		AREA: 1.299,5724ha
			PERIMETRO: 20.701,01m
DATA: 04/11/1999	ESTADO: RIO GRANDE DO SUL	MUNICIPIO: CANGUÇU	ESCALA: 1:20.000
DESENHO: SOLIVAN	RESP. TECNICO: JOSÉ CARLOS DE SOUZA CREC AGRIM - CREA RS 61.0.1.0.1	CONFERE:	VISTO:

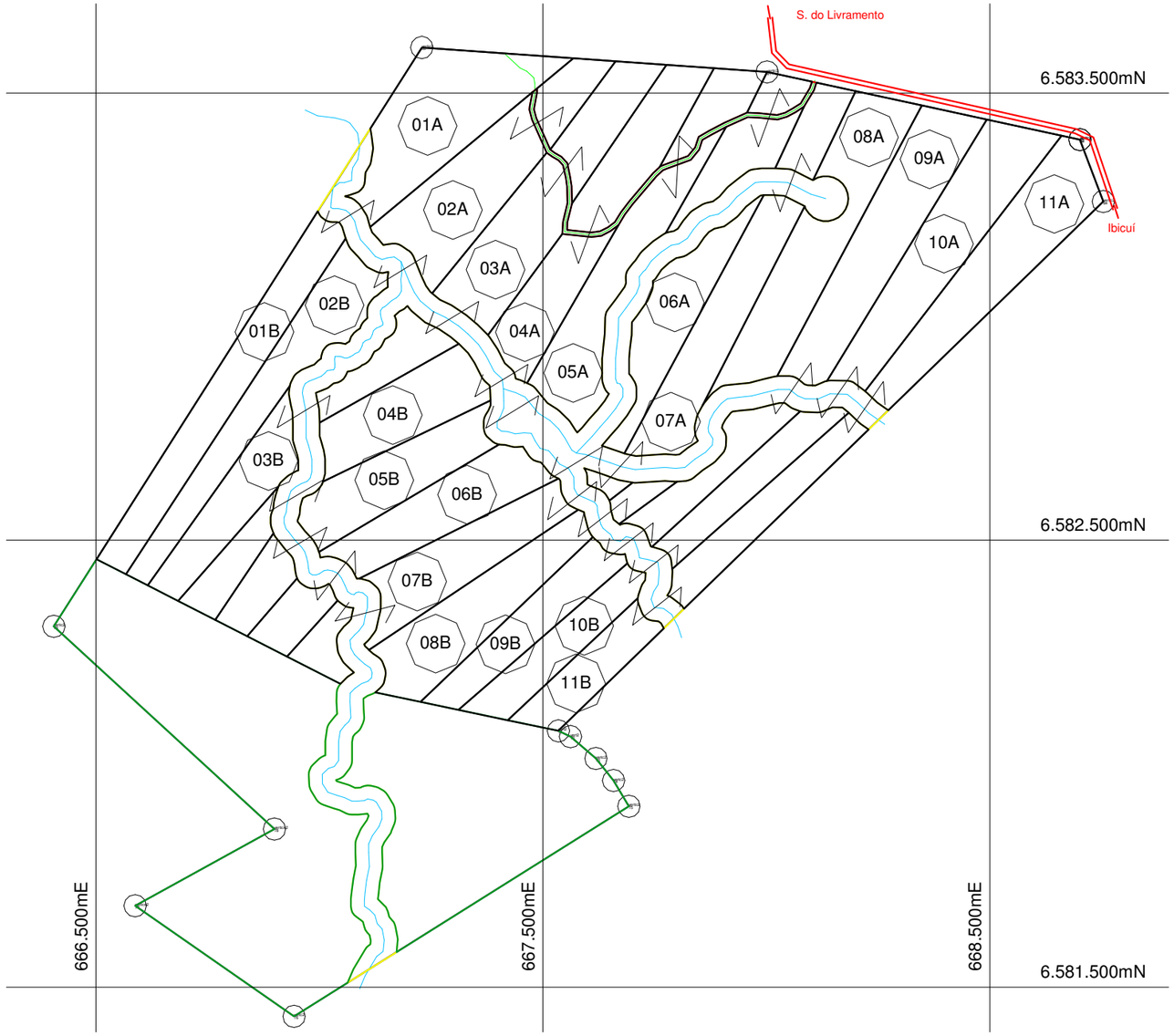

Legenda	Área (ha)
APP	32,9980
Reserva Legal	51,6740
Estrada	1,0536

MINISTÉRIO DO DESENVOLVIMENTO AGRÁRIO
INSTITUTO NACIONAL DE COLONIZAÇÃO E REFORMA AGRÁRIA
SUPERINTENDÊNCIA REGIONAL DO RIO GRANDE DO SUL - SR 11
DIVISÃO DE OBTENÇÃO DE TERRAS E IMPLANTAÇÃO DE PROJETOS DE ASSENTAMENTOS

CÓD. SIPRA: RS0137000	NOME DO P. A.: Banhado Grande II (Proposta de Parcelamento)	ÁREA: 258,3857 ha PERÍMETRO:
DATA: JUNHO/2007	MUNICÍPIO/UF: Santana do Livramento/RS	ESCALA: 1 : 12.500
FONTE: Google Earth	RESP. TÉCNICO: Engº Agrº Fernando H. Faccio, CREA-SC 4575-D, Assistente Técnico	DESENHISTA: Téc. Geoproc. Ronaldo B. Aquino VISTO:

FOLHA

659000 660000 661000 662000 663000

6574000 6573000 6572000 6571000

N

TERRAS DE DUCLERIO SILVEIRA

TERRAS DE SUCESSORES DE CARLOS CRAVO RODRIGUES

SANGA

SANGA

ALFREDO MACIEL

SUCES. DE AUGUSTINHO MACIEL

CATALINO QUEVEDO

M-03 M-02 C-10 M-44 M-43 C-11 C-12 M-04 M-69 M-64 M-45 C-14 M-47 M-05 M-68 M-63 M-46 M-48 C-16 7G M-67 M-62 M-06 M-50 M-49 M-52 M-51 7F M-07 M-66 M-61 M-61C M-61E M-61A M-61D M-61F M-61B 7E M-71 M-70 M-55A M-55 M-65A M-65 M-72 M-58A M-58 C-17 C-17A 7D M-56 M-60A 7C M-57 M-60 7B 7A 18B-4 6M 18B-3 18B-1 6L 18B-2 6K 18X-H M-CXA M-59 M-42 18X-G M-29 M-30 18-XB 6J M-32 18-XE M-54 18-XD M-28 M-53 18-XC C-18 6I 6H 6G M-41 6F M-37 6E M-08 M-09 6C 19A 19B 19C 6B M-40 6A M-36 19E 19D C-19 5I 5H M-39 M-35 M-23 M-22 M-25 M-26 5G M-27 M-14 M-13 5F M-24 M-21 5E M-34 M-20 M-38 5D 5C 22B 22A M-19 5B M-33 M-18 5A C-20 C-3 M-10 M-31 C-2 C-1 M-17 M-12 M-11 M-10

20 21 19 22 18 23 17 16 24 15 25 14 13 05 06 07 08 12 11 04 10 03 09 01 02

0,7329 ha
348,12 m

27 SECOLA

28 AREA COMUNITARIA

0,8673 ha
451,79 m

PLANTA CADASTRAL

CONVERGENCIA MERIDIANA RELATIVA AO CENTRO DA FOLHA

NQ NG

10°16'54"

MERIDIANO CENTRAL DO FUSO

CONVENCOES

- CAPITAL
- SEDE DE MUNICIPIO
- CIDADE
- PONTO GEODESICO
- PONTO ASTRONOMICO/SATELITE
- PILAR
- MARCO DE POLIGONAL BASICA
- MARCO DE PARCELA
- MARCO DE ORIENTACAO
- PONTO ESTACAO
- CERCA DE ARAME
- DIVISA DE PARCELA IMEDIATA
- DIVISA DE PARCELA CALCULADA
- CONTINUIDADE DE PARCELA
- NUMERO DE PARCELA
- RODOVIA PAVIMENTADA
- RODOVIA EM PAVIMENTACAO
- ESTRADA EXISTENTE
- CAMINHO EXISTENTE
- PONTE E/OU BUEIRO
- LIMITE INTERNACIONAL
- LIMITE INTERESTADUAL
- LIMITE INTERMUNICIPAL
- CORREGO/SANGA
- RIO
- AREA COMUNITARIA
- ACUDE
- AREA ALAGADICA
- POCO SEM-SURGENTE
- 8T/V LINHA DE ENERGIA ELETRICA
- ESCOLA
- CAPELA
- CEMITERIO
- ARMAZEM COMUNITARIO
- POSTO DE SAUDE
- CASA DE PARCELEIRO
- ADMINISTRACAO/ASSISTENCIA TECNICA
- CENTRO COMUNITARIO
- FERROVIA

LEVANTAMENTO TOPOGRAFICO	SISTEMA GEODESICO BRASILEIRO
CONFORME ESPECIFICACOES TECNICAS ESTABELECIDAS ATRAVES DO MANUAL TECNICO DE CARTOGRAFIA FUNDIARIA	ELIPSOIDE DE REFERENCIA UGGI 1967 DATUM HORIZONTAL SAD-69/ CHUA MG DATUM VERTICAL IMBITUBA - SC

CARTA DE REFERENCIA

NOTA : COMPOSICAO DO CODIGO DA FOLHA

OS QUATRO DIGITOS INICIAIS CORRESPONDEM AO NUMERO SEQUENCIAL DE CARTA DE REFERENCIA NO MAPA (INDICE) MI MAPEAMENTO SISTEMATICO BRASILEIRO NA ESCALA DE 1 : 100.000

OS DOIS DIGITOS FINAIS CORRESPONDEM AO NUMERO SEQUENCIAL NS QUE TEM ORIGEM NA SUBDIVISAO DA CARTA DE REFERENCIA EM CINCO PARTES: O NS E DEFINIDO NO QUADRO DE ARTE CULACAO DA PLANTA CADASTRAL, TOMANDO-SE OS ALGARISMOS CORRESPONDENTES A LINHA E A COLUNA QUE ABRANGE A FOLHA.

CARTA DE REFERENCIA - ARTICULACAO - M I

MI-2991-2	MI-2992-1	MI-2992-2
MI-2991-4	MI-2992-3	MI-2992-4
MI-3004-2	MI-3005-1	MI-3005-2

PLANTA CADASTRAL - ARTICULACAO - N S

GABINETE DO MINISTRO EXTRAORDINARIO DE POLITICA FUNDIARIA
INSTITUTO NACIONAL DE COLONIZACAO E REFORMA AGRARIA - INCRA
DIRETORIA DE CADASTRO RURAL - DC
DEPARTAMENTO DE CARTOGRAFIA E RECURSOS NATURAIS - DCN

DESENHO: ANAKATARI/DALMA	IMOVEL: P.A. BOM SERA	AREA: 689,7022 ha
		PERIMETRO: 11.512,49 m
DATA: JAN./98	MUNICIPIO/UF: SANTANA DO LIVRAMENTO/RS	ESCALA: 1 : 5000
FONTE: Planta elaborada a partir da demarcacao e medicao executada pela Secao de Cartografia e Recursos naturais - SR-11/C/2 - INCRA-RS.	CONFERE	VISTO

PLANTA CADASTRAL

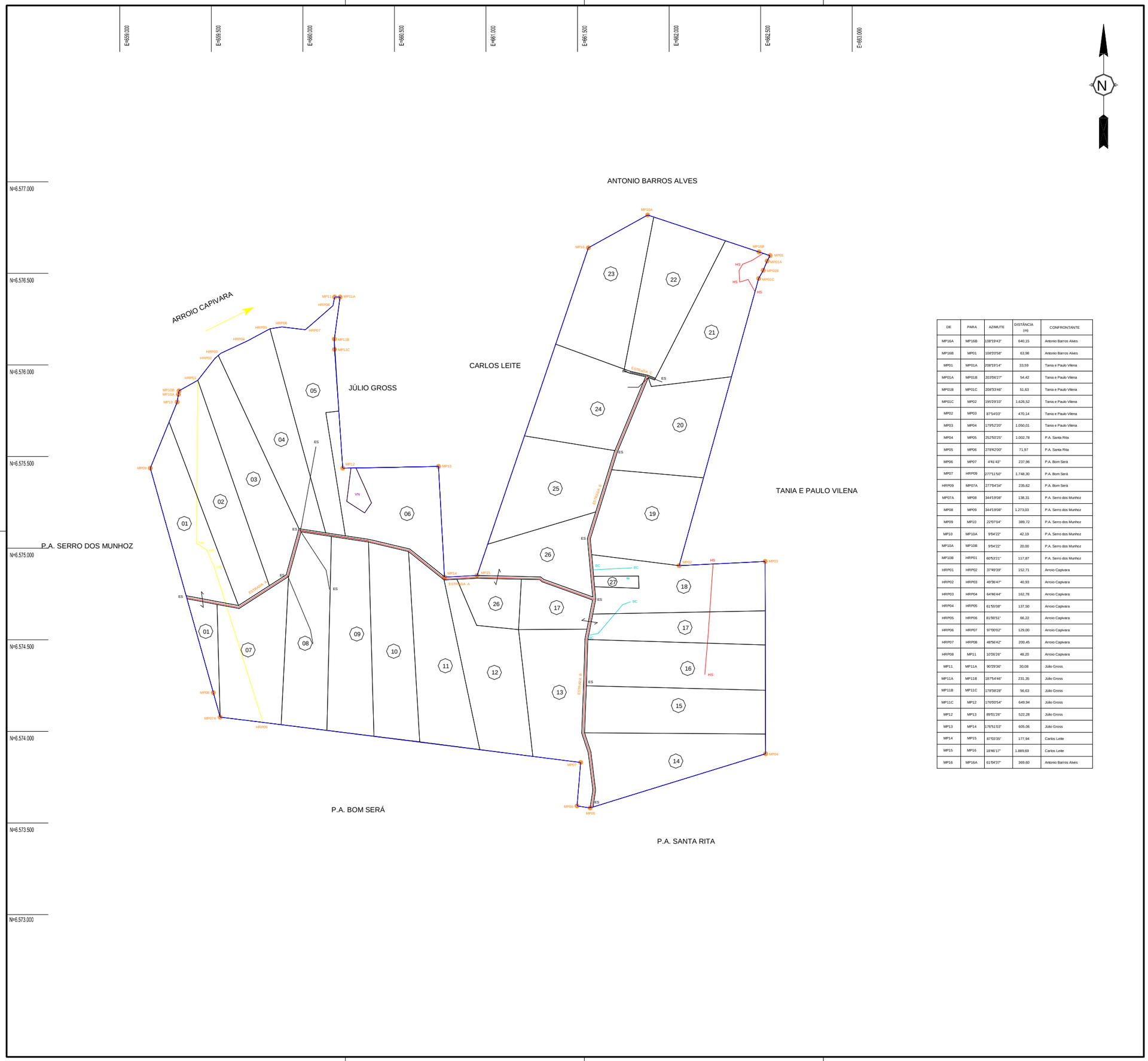

DE	PARA	AZIMUTE	DISTÂNCIA (m)	CONFRONTANTE
MP16A	MP16B	108°19'43"	640,15	Antonio Barros Alves
MP16B	MP01	108°20'58"	63,98	Antonio Barros Alves
MP01	MP01A	208°19'14"	33,59	Tania e Paulo Vilena
MP01A	MP01B	203°06'27"	54,42	Tania e Paulo Vilena
MP01B	MP01C	208°53'46"	51,63	Tania e Paulo Vilena
MP01C	MP02	195°29'33"	1.626,52	Tania e Paulo Vilena
MP02	MP03	87°14'03"	470,14	Tania e Paulo Vilena
MP03	MP04	179°52'20"	1.050,01	Tania e Paulo Vilena
MP04	MP05	252°50'25"	1.002,78	P.A. Santa Rita
MP05	MP06	278°42'00"	71,97	P.A. Santa Rita
MP06	MP07	4°41'43"	237,96	P.A. Bom Será
MP07	HRP09	277°11'50"	1.748,30	P.A. Bom Será
HRP09	MP07A	277°04'34"	235,62	P.A. Bom Será
MP07A	MP08	344°19'08"	138,31	P.A. Serro dos Munhoz
MP08	MP09	344°19'08"	1.273,03	P.A. Serro dos Munhoz
MP09	MP10	22°07'04"	389,72	P.A. Serro dos Munhoz
MP10	MP10A	9°04'22"	42,19	P.A. Serro dos Munhoz
MP10A	MP10B	9°04'22"	20,00	P.A. Serro dos Munhoz
MP10B	HRP01	60°53'21"	117,87	P.A. Serro dos Munhoz
HRP01	HRP02	37°49'39"	152,71	Arroio Capivara
HRP02	HRP03	49°36'47"	40,93	Arroio Capivara
HRP03	HRP04	64°46'44"	162,78	Arroio Capivara
HRP04	HRP05	61°55'08"	137,50	Arroio Capivara
HRP05	HRP06	81°00'51"	66,22	Arroio Capivara
HRP06	HRP07	97°00'03"	129,00	Arroio Capivara
HRP07	HRP08	48°56'42"	200,45	Arroio Capivara
HRP08	MP11	10°28'26"	48,20	Arroio Capivara
MP11	MP11A	90°29'36"	30,08	Júlio Gross
MP11A	MP11B	187°54'46"	231,35	Júlio Gross
MP11B	MP11C	179°58'28"	56,63	Júlio Gross
MP11C	MP12	176°00'54"	649,94	Júlio Gross
MP12	MP13	89°01'26"	522,28	Júlio Gross
MP13	MP14	176°51'03"	605,06	Júlio Gross
MP14	MP15	87°03'35"	177,94	Carlos Leite
MP15	MP16	18°46'17"	1.889,69	Carlos Leite
MP16	MP16A	61°04'37"	369,60	Antonio Barros Alves

CONVENÇÕES

- PONTO GEODÉSICO
- MARCO DE PERÍMETRO
- PONTO LEVANTADO
- ESTRADA EXISTENTE
- CÓRREGO/SANGA (HS)
- RIO (HR)
- VEGETAÇÃO NATIVA

CONVERGÊNCIA MERIDIANA RELATIVA AO CENTRO DA FOLHA

NQ NG 10°16'54"

LEVANTAMENTO TOPOGRÁFICO

CONFORME ESPECIFICAÇÕES TÉCNICAS ESTABELECIDAS ATRAVÉS DO MANUAL TÉCNICO DE CARTOGRAFIA FUNDIÁRIA

SISTEMA GEODÉSICO BRASILEIRO

ELIPSÓIDE DE REFERÊNCIA UGGI 1967 DATUM
HORIZONTAL :
VERTICAL:

CARTA DE REFERÊNCIA

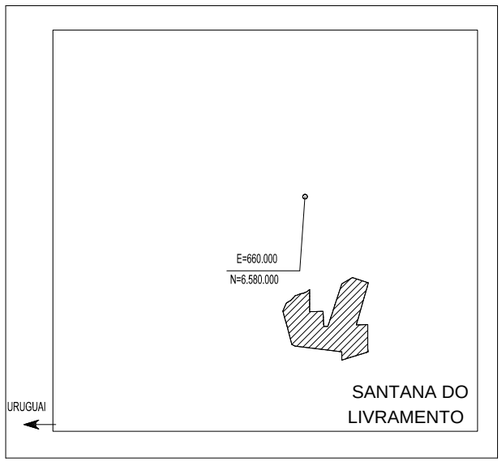

CARTA DE REFERÊNCIA - ARTICULAÇÃO

ALEGRETE SH.21-X-C	SANTIAGO SH.21-X-D	SH.22-V-C
SANTANA DO LIVRAMENTO SH.21-Z-A	SÃO GABRIEL SH.21-Z-B	CACHOEIRA DO SUL SH.22-Y-A
COXILHA NEGRA SH.21-Z-C	BAJÉ SH.21-Z-D	PEDRO OSÓRIO SH.22-Y-C

GABINETE EXTRAORDINÁRIO DO MINISTRO DE POLÍTICA FUNDIÁRIA
INSTITUTO NACIONAL DE COLONIZAÇÃO E REFORMA AGRÁRIA
SUPERINTENDÊNCIA REGIONAL DO RIO GRANDE DO SUL - SR 11
DIVISÃO DE CADASTRO RURAL - C
SEÇÃO DE CARTOGRAFIA E RECURSOS NATURAIS - C2

COD. IMÓVEL	IMÓVEL: P.A. CAPIVARA PERÍMETRO	AREA: 646,02326 ha PERÍMETRO: 14.738,5500 m
DATA: MAI/2000	MUNICÍPIO/UF: SANTANA DO LIVRAMENTO/RS	ESCALA: 1 : 10.000
FONTE: SAA-DRA	RESP. TÉCNICO: FIORAVANTE JAEKEL DOS SANTOS, CREA Nº 83146	CONFERE: / VISTO:

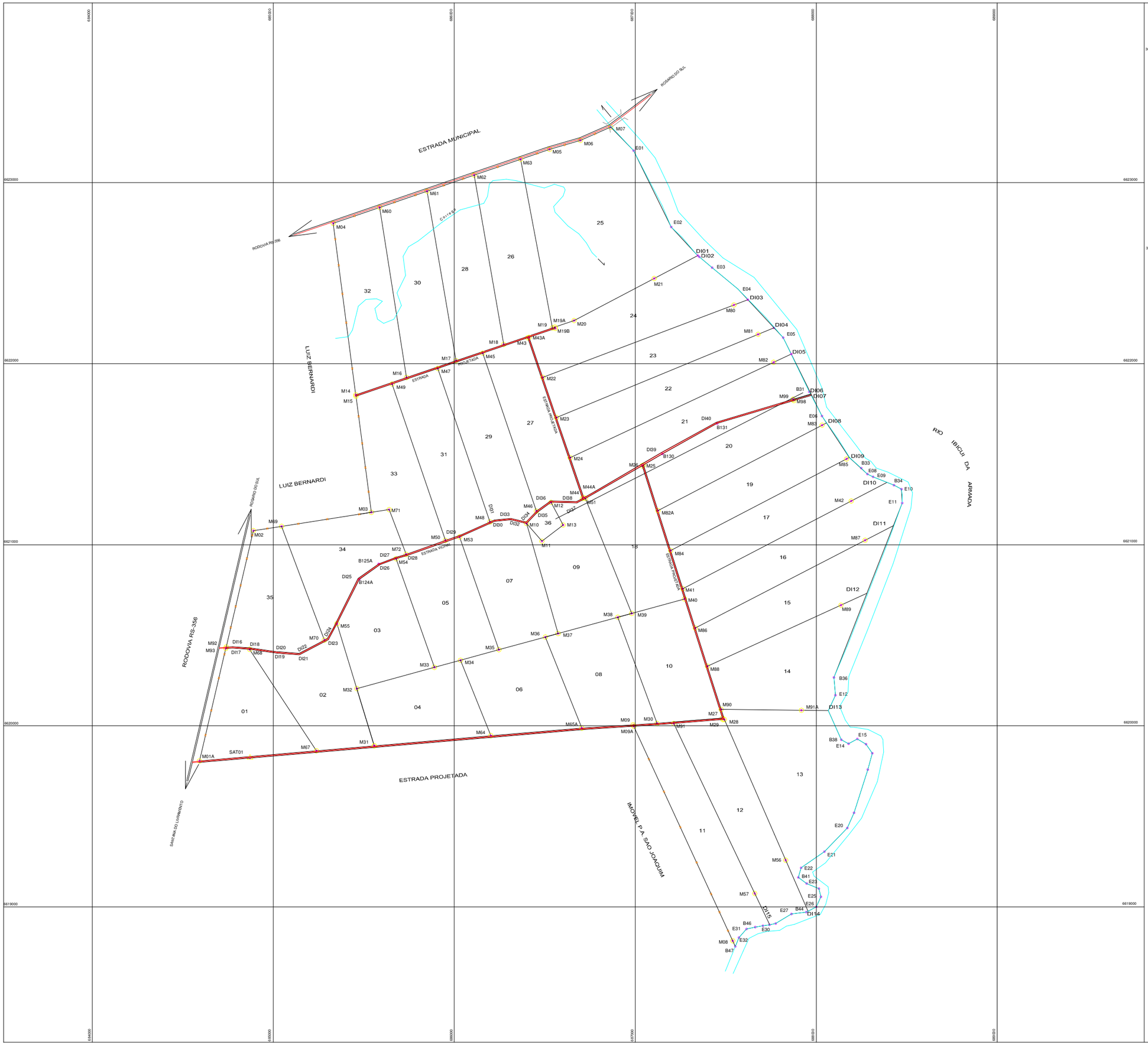

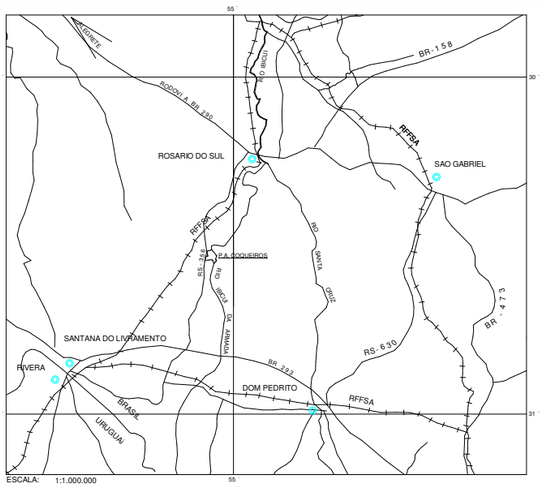

ESCALA: 1:1.000.000

ARTICULACAO DAS FOLHAS	CONVERGENCIA MERIDIANA RELATIVA AO CENTRO DA FOLHA	DECLINACAO MAGNETICA EM JANEIRO DE 1997
UNICA	NQ NG -00 59'19"	NM NG -10 36'36"

MERIDIANO CENTRAL DO FUSO: 57°

CONVENCOES

- MARCO DE APOIO BASICO/APOIO IMEDIATO
- MARCO DE PARCELA
- MARCO DE ORIENTACAO
- PONTO LEVANTADO
- DIVISA DE PARCELA MEDIDA
- NUMERO DA PARCELA
- CONTINUIDADE DE PARCELA
- CAMINHO EXISTENTE
- ESTRADA EXISTENTE
- CORREGO
- RIO
- BOEIRO
- PONTE
- ESCOLA
- AREA COMUNITARIA

N°LOTE	OCUPANTES	AREA (ha)	N°LOTE	OCUPANTES	AREA (ha)
01		23,2816			
02		23,9438			
03		23,9402			
04		23,7132			
05		23,9054			
06		23,9370			
07		24,0255			
08		23,6387			
09		24,0296			
10		24,0943			
11		26,9361			
12		28,9728			
13		46,4320			
14		30,5188			
15		26,9788			
16		29,4756			
17		25,7429			
18		23,9077			
19		21,7277			
20		25,1203			
21		27,1868			
22		26,8878			
23		27,0593			
24		30,6157			
25		63,2632			
26		26,0581			
27		24,1573			
28		25,9374			
29		24,1671			
30		26,5467			
31		24,1367			
32		26,5654			
33		24,0740			
34		24,1557			
35		23,9494			
36	AREA COMUNITARIA	2,2623			

SETEP TOPOGRAFIA E CONSTRUÇÕES

RESUMO

MINISTERIO EXTRAORDINARIO DE POLITICA FUNDIARIA
INSTITUTO NACIONAL DE COLONIZACAO E REFORMA AGRARIA - INCRA
DIRETORIA DE CADASTRO E RECURSOS NATURAIS - DCN
SUPERINTENDENCIA REGIONAL DO RIO GRANDE DO SUL-SR/11

REG./CODIGO:	IMOVEL: P.A. COQUEIROS		AREA: 960,5621ha
			PERIMETRO: 14.865,42m
DATA: JAN/97	ESTADO: RS	MUNICIPIO: SANTANA DO LIVRAMENTO	ESCALA: 1:10.000
DESENHO: PLOTTER	RESP. TECNICO: JOSE CARLOS DE SOUZA CREA - ASRAM - VISTO Nº 017/93	CONFERE:	VISTO:

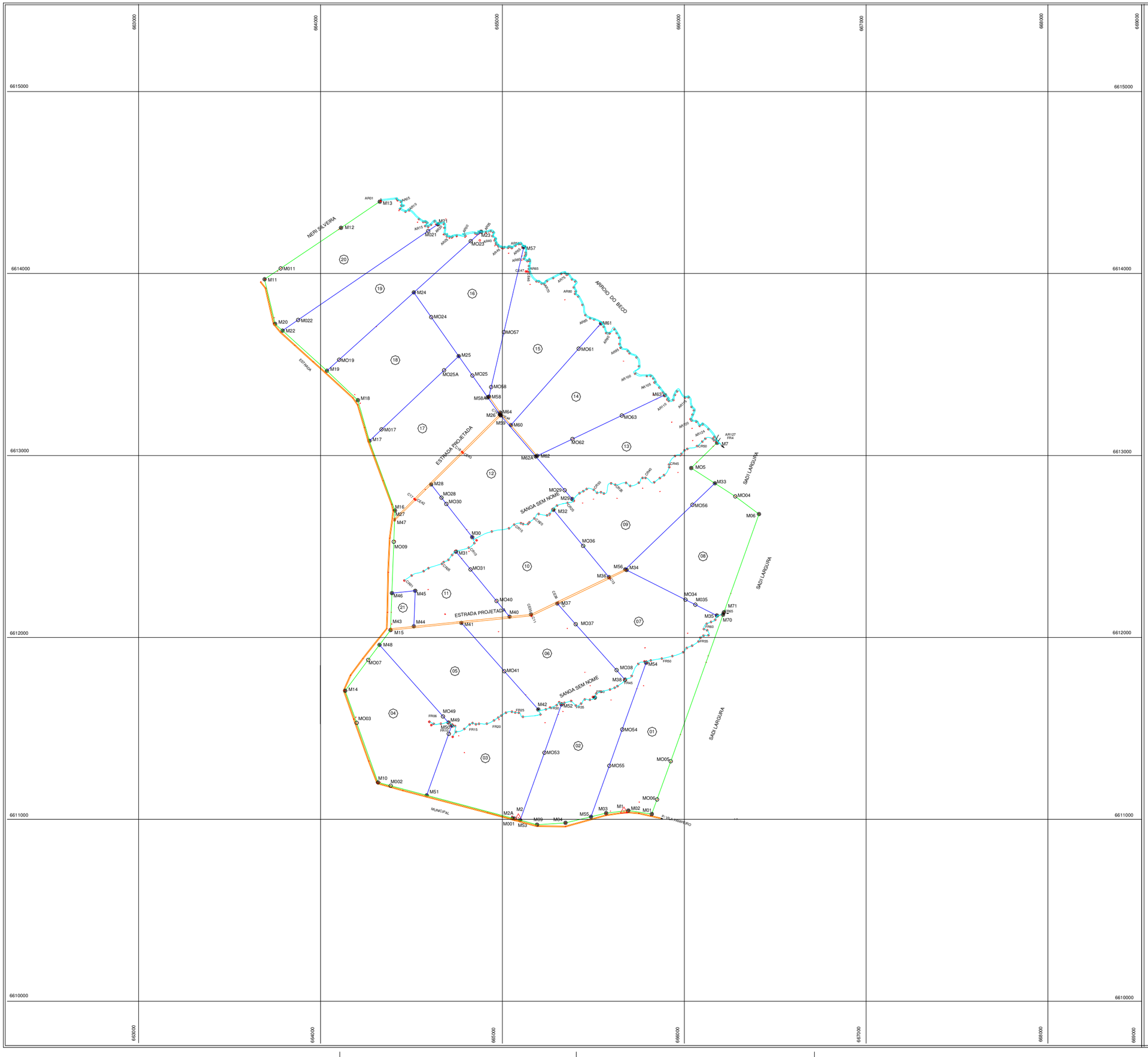

PLANTA DE SITUAÇÃO

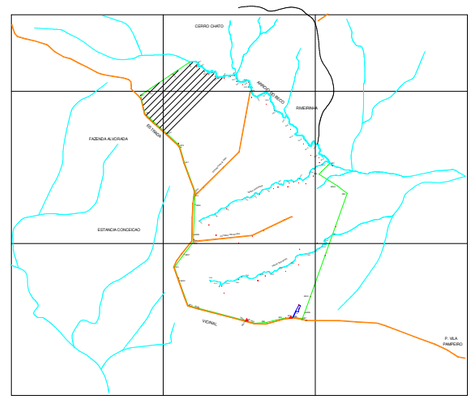

ESCALA: 1: 50.000

ARTICULAÇÃO DAS FOLHAS	CONVERGÊNCIA MERIDIANA RELATIVA AO CENTRO DA FOLHA	DECLINAÇÃO MAGNÉTICA EM SETEMBRO DE 1996
ÚNICA	NG NQ	NM NG
	MERIDIANO CENTRAL DO FUSO:	

CONVENÇÕES

- MARCO DE APOIO BÁSICO/APOIO IMEDIATO
- MARCO DE PARCELA
- MARCO DE ORIENTAÇÃO
- PONTO LEVANTADO
- DIVISA DE PARCELA MEDIDA
- NÚMERO DA PARCELA
- CONTINUIDADE DE PARCELA
- CAMINHO EXISTENTE
- ESTRADA EXISTENTE
- CÓRREGO
- RIO
- BOEIRO
- PONTE
- ESCOLA
- ÁREA COMUNITÁRIA

Nº LOTE	OCUPANTE	ÁREA (ha)
01		30.0524
02		27.7465
03		27.8962
04		27.7867
05		27.7823
06		27.8639
07		27.8327
08		27.8439
09		27.9819
10		27.6165
11		27.9058
12		27.7115
13		28.4888
14		28.0914
15		28.0942
16		27.8872
17		29.0365
18		27.2396
19		26.6952
20		26.3505
21	AREA COMUNITARIA	2.4937
TOTAL		560.3974 ha

MACCARI Engenharia Ltda

RESUMO
AREA DE LOTES 560.3974 ha
AREA DAS ESTRADAS 1.9891 ha

GABINETE DO MINISTRO EXTRAORDINÁRIO DE POLÍTICA FUNDIÁRIA
INSTITUTO NACIONAL DE COLONIZAÇÃO E REFORMA AGRÁRIA - INCRA
SUPERINTENDÊNCIA DO RIO GRANDE DO SUL - SR/11
SEÇÃO DE CARTOGRAFIA E RECURSOS NATURAIS - C2

REG./CÓDIGO:	IMÓVEL: P . A. FRUTINHAS		AREA: 562.3865 ha
			PERIMETRO: 10929.39 m
DATA: DEZ/97.	ESTADO: RIO GRANDE DO SUL	MUNICIPIO: SANTANA DO LIVRAMENTO	ESCALA: 1: 10.000
DESENHO: PLOTTER	RESP. TECNICO: Janir Maccari Eng. Agrimensor VISTO 98.011/RS	CONFERE:	VISTO:

Legenda	Área (ha)
APP	152,2060
Reserva Legal	199,4638
Barragens	17,9520
Estrada	12,0776
Sede	1,3356

INCRA

MINISTÉRIO DO DESENVOLVIMENTO AGRÁRIO
INSTITUTO NACIONAL DE COLONIZAÇÃO E REFORMA AGRÁRIA
SUPERINTENDÊNCIA REGIONAL DO RIO GRANDE DO SUL - SR 11
DIVISÃO DE OBTENÇÃO DE TERRAS E IMPLANTAÇÃO DE PROJETOS DE ASSENTAMENTOS

CÓD. SIPRA: RS0136000	IMÓVEL: Herdeiros de Oziel (Proposta de Parcelamento)		ÁREA: 997,3191 ha PERÍMETRO
DATA: JULHO/2007	MUNICÍPIO/UF: Santana do Livramento/RS		ESCALA: 1 : 10.000
FONTE: Aerotofo fx. 074 nº 5186 (ano 1996) Cartas DSG - 1:25.000	RESP. TÉCNICO: Engº Agrº Fernando H. Faccio CREA-SC 4575-D Assistente Técnico	DESENHISTA: Téc. Geoproc. Ronaldo B. Aquino	VISTO

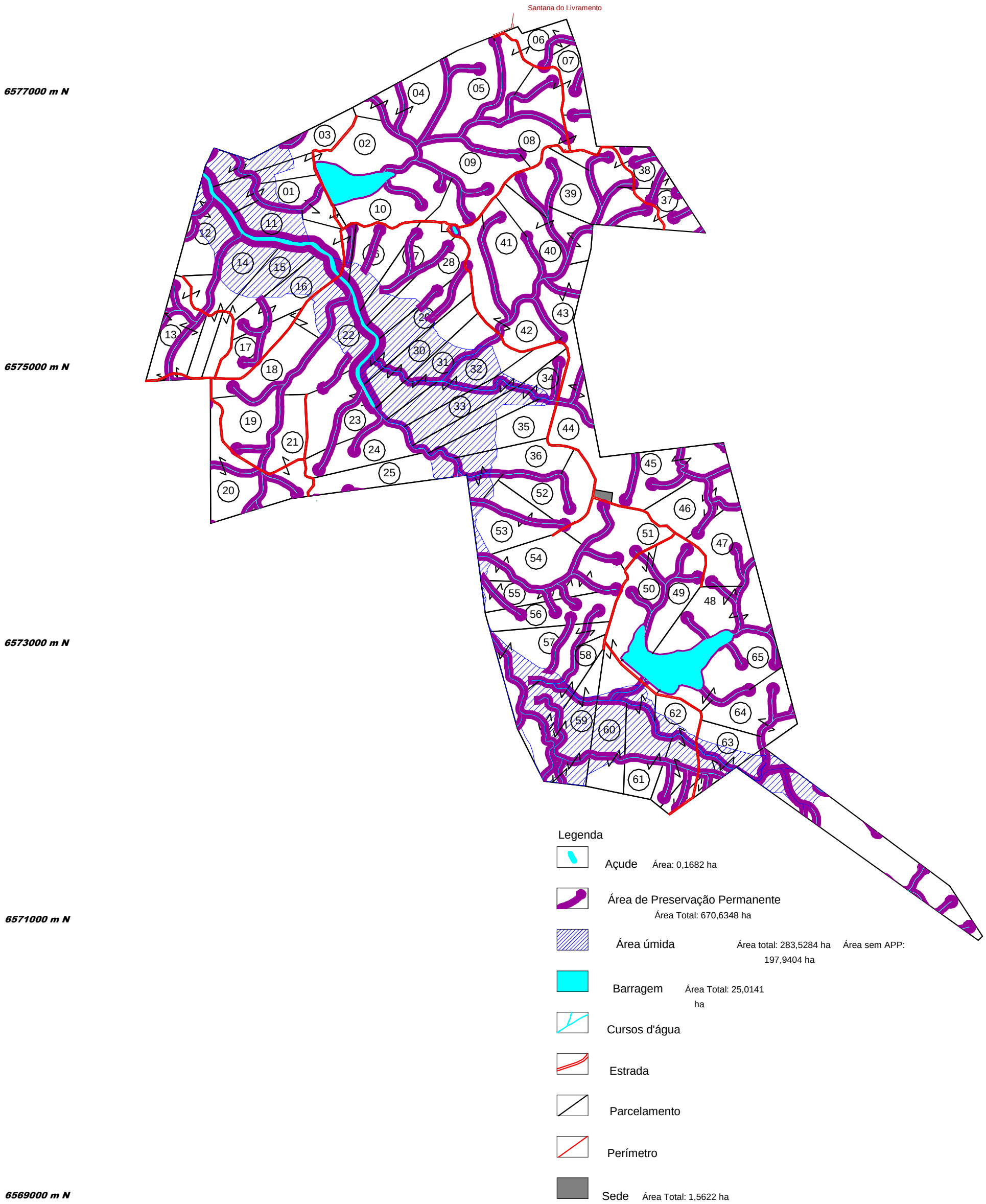

Projeção Universal Transversa de Mercator - UTM
Datum Horizontal: SAD - 69
Origem da Quilometragem UTM: Equador e Meridiano 57° W Gr.,
acrescidas as constantes 10.000 km e 500 km, respectivamente.

MINISTÉRIO DO DESENVOLVIMENTO AGRÁRIO
INSTITUTO NACIONAL DE COLONIZAÇÃO E REFORMA AGRÁRIA
SUPERINTENDÊNCIA REGIONAL DO RIO GRANDE DO SUL - SR-11
DIVISÃO DE OBTENÇÃO DE TERRAS E IMPLANTAÇÃO DE PROJETOS DE ASSENTAMENTO
SETOR DE MEIO AMBIENTE E RECURSOS NATURAIS

CÓDIGO SIPRA: RS0151000	IMÓVEL: P. A. IBICUÍ — Proposta de parcelamento	ÁREA: 1.374,6384 ha; PERÍMETRO:
DATA: OUTUBRO/2008	MUNICÍPIO/UF: Santana do Livramento/RS	ESCALA: 1 : 20.000
FONTE: Div. de Ord. da Estrut. Fundiária (perím.) Cartas topog. (DSG-1985), esc. 1:25.000: MI-2992/3 - SE (Arr. do Gambeta) e MI-2992/4 - SO (Eng. Madureira)	RESP. TÉCNICO	CONFERE
	DESENHO: Geógrafa Joise Juskoski da Silva CREA/RS 111.947 - D Analista em Ref. e Desenv. Agrário	



PLANTA DE SITUAÇÃO

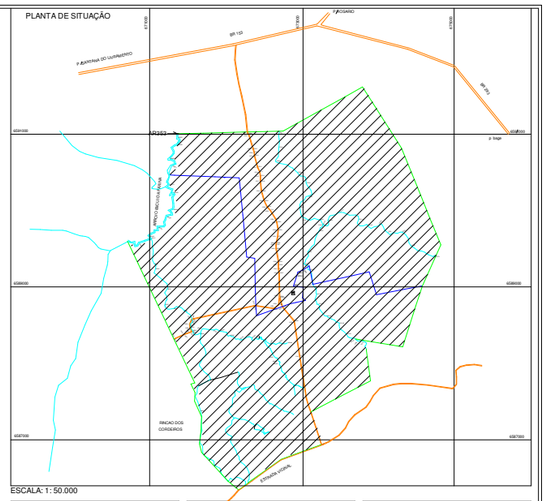

ESCALA: 1: 50.000

ARTICULAÇÃO DAS FOLHAS	CONVERGÊNCIA MERIDIANA RELATIVA AO CENTRO DA FOLHA	DECLINAÇÃO MAGNÉTICA EM DEZEMBRO DE 1997
ÚNICA	NQ NG - 00°52'43"	NM NG -10°36'00"
	MERIDIANO CENTRAL DO FUSO: 57°	A DECLINAÇÃO MAGNÉTICA CRESCE - 10' 30" ANUALMENTE

CONVENÇÕES

- MARCO DE APOIO BÁSICO/APOIO IMEDIATO
- MARCO DE PARCELA
- MARCO DE ORIENTAÇÃO
- PONTO LEVANTADO
- DIVISA DE PARCELA MEDIDA
- 01 NÚMERO DA PARCELA
- CONTINUIDADE DE PARCELA
- CAMINHO EXISTENTE
- ESTRADA EXISTENTE
- CÓRREGO
- RIO
- BOEIRO
- PONTE
- ESCOLA
- ÁREA COMUNITÁRIA

Nº LOTE	OCUPANTE	ÁREA (ha)	Nº LOTE	OCUPANTE	ÁREA (ha)
01	26.8758		31	26.7622	
02	26.8350		32	26.5002	
03	26.8706		33	26.9495	
04	26.8253		34	26.2791	
05	26.8032		35	26.3342	
06	26.9804		36	26.4743	
07	26.6732		37	26.4839	
08	26.4140		38	25.3639	
09	27.0751		39	26.9197	
10	27.0561		40	27.0889	
11	26.8344		41	27.2021	
12	26.8744		42	27.3127	
13	26.8798		43	27.3150	
14	26.8960		44	27.1249	
15	26.8478		45	26.9063	
16	26.7670		46	0.9997	
17	27.4656		ÁREA COMUNITÁRIA		
18	26.6776				
19	26.8692				
20	26.8510				
21	26.8607				
22	26.8620				
23	26.8763				
24	26.8933				
25	26.4420				
26	26.3733				
27	26.8121				
28	26.8846				
29	25.9622				
30	26.8562				
TOTAL					1.208,2108

MACCARIEngenharia Ltda

RESUMO

AREA DOS LOTES	1.208,2108 ha
AREA DO AÇUDE	59,0603 ha
AREA DE ESTRADA	7,1653 ha
AREA TOTAL	1.274,4364 ha

GABINETE DO MINISTRO EXTRAORDINÁRIO DE POLÍTICA FUNDIÁRIA
INSTITUTO NACIONAL DE COLONIZAÇÃO E REFORMA AGRÁRIA - INCRA
SUPERINTENDÊNCIA DO RIO GRANDE DO SUL - SR/11
SEÇÃO DE CARTOGRAFIA E RECURSOS NATURAIS - C2

REG./CÓDIGO:	IMÓVEL: ~		ÁREA: 1.274,4364 ha
			PERÍMETRO: 16.264,220 m
DATA:	ESTADO: RIO GRANDE DO SUL	MUNICÍPIO:	ESCALA: 1: 10.000
DESENHO: PLOTTER	RESP. TÉCNICO:	CONFERE:	VISTO:

PLANTA CADASTRAL

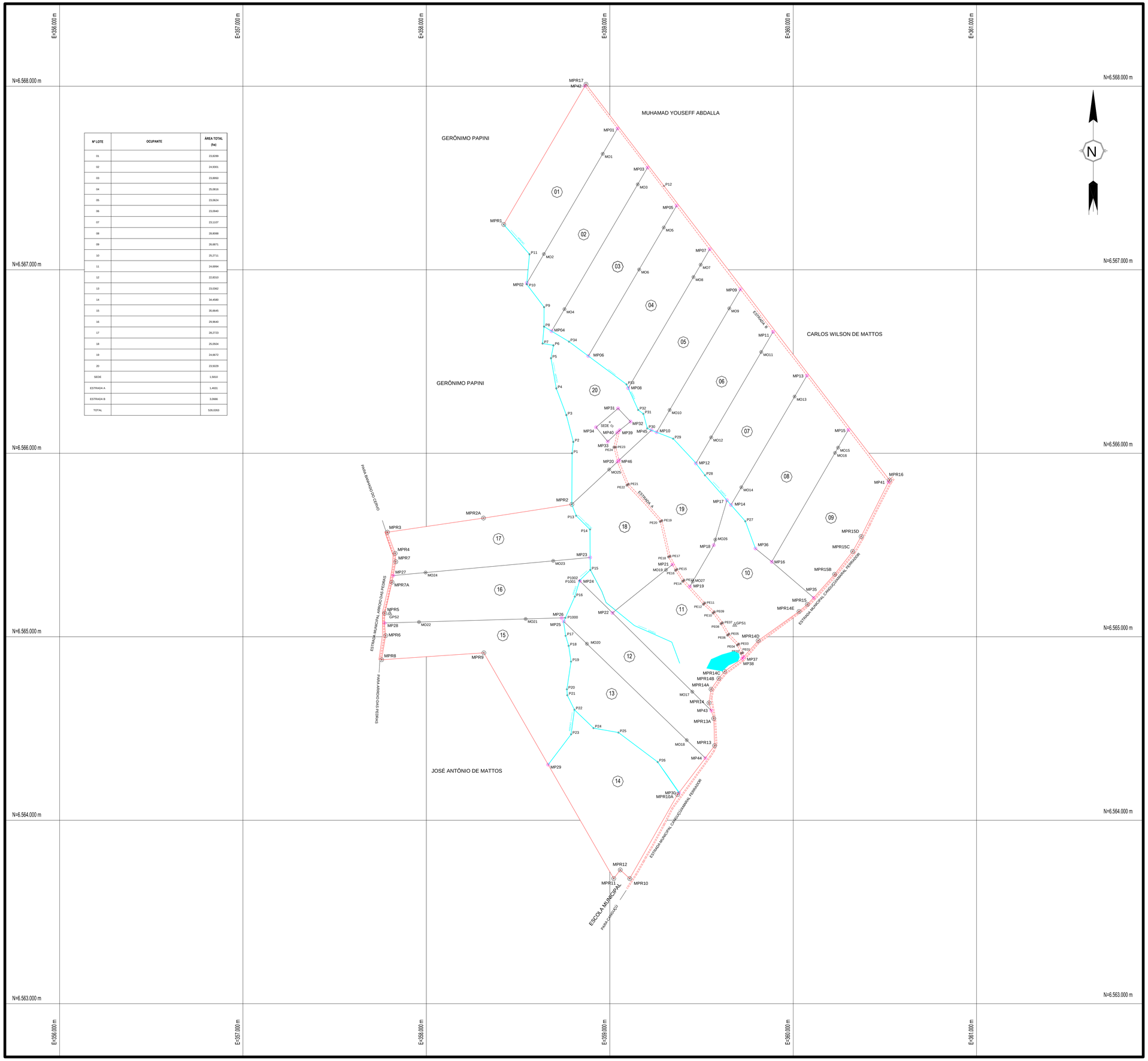

Nº LOTE	OCUPANTE	ÁREA TOTAL (ha)
01		23,8289
02		24,9301
03		23,8950
04		25,0816
05		23,0624
06		23,0940
07		23,1107
08		28,8088
09		26,6871
10		25,2711
11		24,6994
12		22,8310
13		23,0362
14		34,4580
15		35,6645
16		29,9640
17		28,2723
18		25,0504
19		24,6672
20		23,5029
SEDE		1,5810
ESTRADA A		1,4631
ESTRADA B		3,0666
TOTAL		526,0263

CONVENÇÕES

- MARCO DE APOIO BASICO/APOIO IMEDIATO
- M — MARCO DE PARCELA
- MO — MARCO DE ORIENTAÇÃO
- PONTO LEVANTADO
- DIVISA DE PARCELA MEDIDA
- 01 — NUMERO DE PARCELA
- ESTRADA MUNICIPAL
- ESTRADA PROJETADA
- CONTINUIDADE DE PARCELA
- ESTRADA EXISTENTE
- CÓRREGO
- SANGA
- PONTE
- ESCOLA
- EDIFICAÇÕES
- ÁREA COMUNITÁRIA
- DIVISA
- AÇUDE

COORDENADAS DOS MARCOS DE GPS

	X	Y
GPS1	359681,480	6565064,140
GPS2	357800,330	6565127,170

PLANTA DE SITUAÇÃO

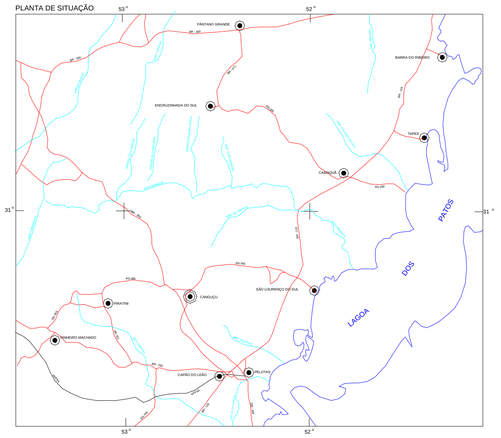

EMPRESA:

TERRASYS ENGENHARIA E SISTEMAS LTDA.
TOPOGRAFIA - CADASTRO - CARTOGRAFIA - GEOPROCESSAMENTO
PROJETOS - CONSULTORIA
Av.Protásio Alves, 5349-L2 CEP 91310-002-Porto Alegre
Fone/Fax (51)3391-5730 - Email:terrasystem@ig.com.br

RESUMO

MINISTÉRIO DO DESENVOLVIMENTO AGRÁRIO

INSTITUTO NACIONAL DE COLONIZAÇÃO E REFORMA AGRÁRIA - INCRA

SUPERINTENDÊNCIA REGIONAL DO RIO GRANDE DO SUL - SR/11

REG./CÓDIGO:	IMÓVEL: P.A. PALMEIRA/PERSEVERANTES NA LUTA PARCELAMENTO		ÁREA: 526,0263 ha PERÍMETRO: 11816,496 m
DATA: NOV/02	ESTADO: RS	MUNICÍPIO: CANGUÇU	ESCALA: 1 : 10.000
DESENHO:	RESP.TÉCNICO: DALMO JOSÉ TEIXEIRA ENG.AGRIM. - CREA: 37.980-S	CONFERE:	VISTO:

FOLHA

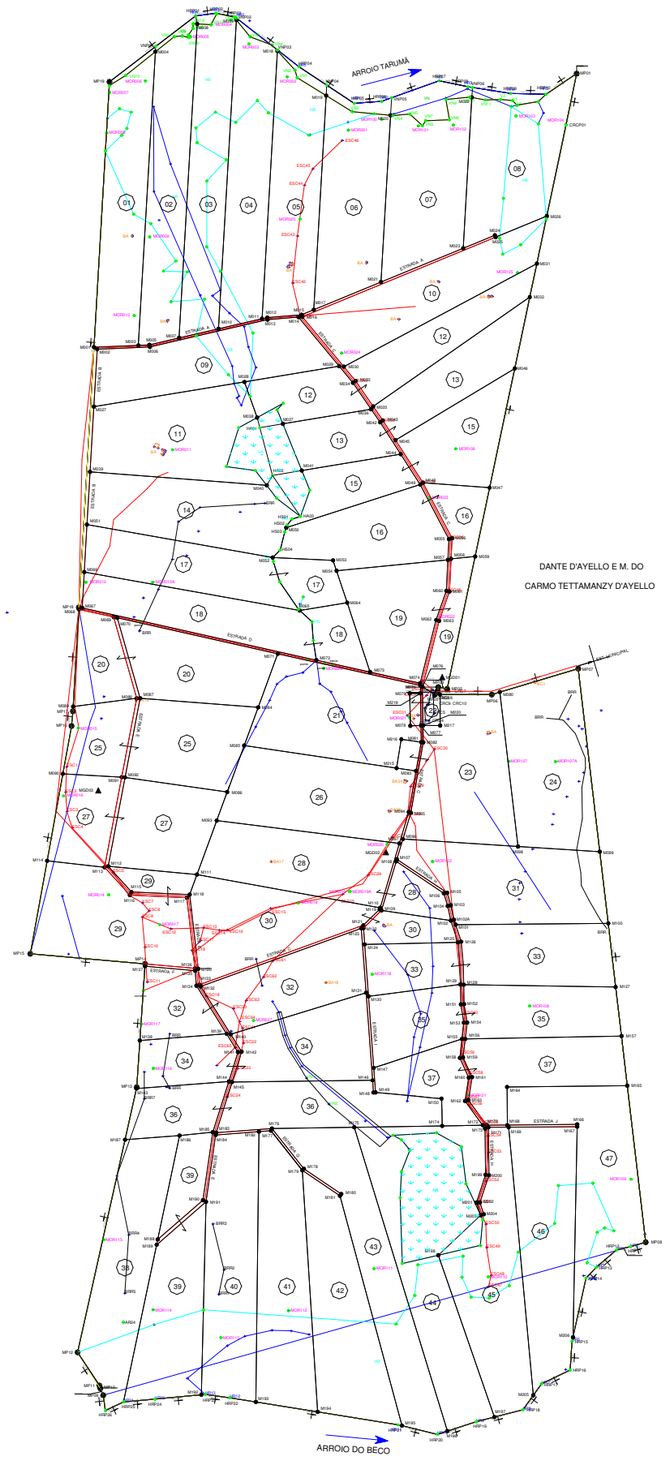
ARROIO TARUMÃ
ARROIO DO BECO
SUCESSÃO FIDÊNCIO RODRIGUES
DANTE D'AYELLO E M. DO
CARMO TETTAMANZY D'AYELLO
ESTRADA A
ESTRADA B
ESTRADA C
ESTRADA D
ESTRADA E
ESTRADA F
ESTRADA G
ESTRADA J
ESTRADA K
ESTRADA L
ESTRADA M
ESTRADA N
ESTRADA O
ESTRADA P
ESTRADA Q
ESTRADA R
ESTRADA S
ESTRADA T
ESTRADA U
ESTRADA V
ESTRADA X
ESTRADA Y
ESTRADA Z
ESTRADA AA
ESTRADA AB
ESTRADA AC
ESTRADA AD
ESTRADA AE
ESTRADA AF
ESTRADA AG
ESTRADA AH
ESTRADA AI
ESTRADA AJ
ESTRADA AK
ESTRADA AL
ESTRADA AM
ESTRADA AN
ESTRADA AO
ESTRADA AP
ESTRADA AQ
ESTRADA AR
ESTRADA AS
ESTRADA AT
ESTRADA AU
ESTRADA AV
ESTRADA AX
ESTRADA AY
ESTRADA AZ
ESTRADA BA
ESTRADA BB
ESTRADA BC
ESTRADA BD
ESTRADA BE
ESTRADA BF
ESTRADA BG
ESTRADA BH
ESTRADA BI
ESTRADA BJ
ESTRADA BK
ESTRADA BL
ESTRADA BM
ESTRADA BN
ESTRADA BO
ESTRADA BP
ESTRADA BQ
ESTRADA BR
ESTRADA BS
ESTRADA BT
ESTRADA BU
ESTRADA BV
ESTRADA BX
ESTRADA BY
ESTRADA BZ
ESTRADA CA
ESTRADA CB
ESTRADA CC
ESTRADA CD
ESTRADA CE
ESTRADA CF
ESTRADA CG
ESTRADA CH
ESTRADA CI
ESTRADA CJ
ESTRADA CK
ESTRADA CL
ESTRADA CM
ESTRADA CN
ESTRADA CO
ESTRADA CP
ESTRADA CQ
ESTRADA CR
ESTRADA CS
ESTRADA CT
ESTRADA CU
ESTRADA CV
ESTRADA CX
ESTRADA CY
ESTRADA CZ
ESTRADA DA
ESTRADA DB
ESTRADA DC
ESTRADA DD
ESTRADA DE
ESTRADA DF
ESTRADA DG
ESTRADA DH
ESTRADA DI
ESTRADA DJ
ESTRADA DK
ESTRADA DL
ESTRADA DM
ESTRADA DN
ESTRADA DO
ESTRADA DP
ESTRADA DQ
ESTRADA DR
ESTRADA DS
ESTRADA DT
ESTRADA DU
ESTRADA DV
ESTRADA DX
ESTRADA DY
ESTRADA DZ
ESTRADA EA
ESTRADA EB
ESTRADA EC
ESTRADA ED
ESTRADA EE
ESTRADA EF
ESTRADA EG
ESTRADA EH
ESTRADA EI
ESTRADA EJ
ESTRADA EK
ESTRADA EL
ESTRADA EM
ESTRADA EN
ESTRADA EO
ESTRADA EP
ESTRADA EQ
ESTRADA ER
ESTRADA ES
ESTRADA ET
ESTRADA EU
ESTRADA EV
ESTRADA EX
ESTRADA EY
ESTRADA EZ
ESTRADA FA
ESTRADA FB
ESTRADA FC
ESTRADA FD
ESTRADA FE
ESTRADA FF
ESTRADA FG
ESTRADA FH
ESTRADA FI
ESTRADA FJ
ESTRADA FK
ESTRADA FL
ESTRADA FM
ESTRADA FN
ESTRADA FO
ESTRADA FP
ESTRADA FQ
ESTRADA FR
ESTRADA FS
ESTRADA FT
ESTRADA FU
ESTRADA FV
ESTRADA FX
ESTRADA FY
ESTRADA FZ
ESTRADA GA
ESTRADA GB
ESTRADA GC
ESTRADA GD
ESTRADA GE
ESTRADA GF
ESTRADA GG
ESTRADA GH
ESTRADA GI
ESTRADA GJ
ESTRADA GK
ESTRADA GL
ESTRADA GM
ESTRADA GN
ESTRADA GO
ESTRADA GP
ESTRADA GQ
ESTRADA GR
ESTRADA GS
ESTRADA GT
ESTRADA GU
ESTRADA GV
ESTRADA GX
ESTRADA GY
ESTRADA GZ
ESTRADA HA
ESTRADA HB
ESTRADA HC
ESTRADA HD
ESTRADA HE
ESTRADA HF
ESTRADA HG
ESTRADA HH
ESTRADA HI
ESTRADA HJ
ESTRADA HK
ESTRADA HL
ESTRADA HM
ESTRADA HN
ESTRADA HO
ESTRADA HP
ESTRADA HQ
ESTRADA HR
ESTRADA HS
ESTRADA HT
ESTRADA HU
ESTRADA HV
ESTRADA HX
ESTRADA HY
ESTRADA HZ
ESTRADA IA
ESTRADA IB
ESTRADA IC
ESTRADA ID
ESTRADA IE
ESTRADA IF
ESTRADA IG
ESTRADA IH
ESTRADA II
ESTRADA IJ
ESTRADA IK
ESTRADA IL
ESTRADA IM
ESTRADA IN
ESTRADA IO
ESTRADA IP
ESTRADA IQ
ESTRADA IR
ESTRADA IS
ESTRADA IT
ESTRADA IU
ESTRADA IV
ESTRADA IX
ESTRADA IY
ESTRADA IZ
ESTRADA JA
ESTRADA JB
ESTRADA JC
ESTRADA JD
ESTRADA JE
ESTRADA JF
ESTRADA JG
ESTRADA JH
ESTRADA JI
ESTRADA JJ
ESTRADA JK
ESTRADA JL
ESTRADA JM
ESTRADA JN
ESTRADA JO
ESTRADA JP
ESTRADA JQ
ESTRADA JR
ESTRADA JS
ESTRADA JT
ESTRADA JU
ESTRADA JV
ESTRADA JX
ESTRADA JY
ESTRADA JZ
ESTRADA KA
ESTRADA KB
ESTRADA KC
ESTRADA KD
ESTRADA KE
ESTRADA KF
ESTRADA KG
ESTRADA KH
ESTRADA KI
ESTRADA KJ
ESTRADA KK
ESTRADA KL
ESTRADA KM
ESTRADA KN
ESTRADA KO
ESTRADA KP
ESTRADA KQ
ESTRADA KR
ESTRADA KS
ESTRADA KT
ESTRADA KU
ESTRADA KV
ESTRADA KX
ESTRADA KY
ESTRADA KZ
ESTRADA LA
ESTRADA LB
ESTRADA LC
ESTRADA LD
ESTRADA LE
ESTRADA LF
ESTRADA LG
ESTRADA LH
ESTRADA LI
ESTRADA LJ
ESTRADA LK
ESTRADA LL
ESTRADA LM
ESTRADA LN
ESTRADA LO
ESTRADA LP
ESTRADA LQ
ESTRADA LR
ESTRADA LS
ESTRADA LT
ESTRADA LU
ESTRADA LV
ESTRADA LX
ESTRADA LY
ESTRADA LZ
ESTRADA MA
ESTRADA MB
ESTRADA MC
ESTRADA MD
ESTRADA ME
ESTRADA MF
ESTRADA MG
ESTRADA MH
ESTRADA MI
ESTRADA MJ
ESTRADA MK
ESTRADA ML
ESTRADA MM
ESTRADA MN
ESTRADA MO
ESTRADA MP
ESTRADA MQ
ESTRADA MR
ESTRADA MS
ESTRADA MT
ESTRADA MU
ESTRADA MV
ESTRADA MX
ESTRADA MY
ESTRADA MZ
ESTRADA NA
ESTRADA NB
ESTRADA NC
ESTRADA ND
ESTRADA NE
ESTRADA NF
ESTRADA NG
ESTRADA NH
ESTRADA NI
ESTRADA NJ
ESTRADA NK
ESTRADA NL
ESTRADA NM
ESTRADA NN
ESTRADA NO
ESTRADA NP
ESTRADA NQ
ESTRADA NR
ESTRADA NS
ESTRADA NT
ESTRADA NU
ESTRADA NV
ESTRADA NX
ESTRADA NY
ESTRADA NZ
ESTRADA OA
ESTRADA OB
ESTRADA OC
ESTRADA OD
ESTRADA OE
ESTRADA OF
ESTRADA OG
ESTRADA OH
ESTRADA OI
ESTRADA OJ
ESTRADA OK
ESTRADA OL
ESTRADA OM
ESTRADA ON
ESTRADA OO
ESTRADA OP
ESTRADA OQ
ESTRADA OR
ESTRADA OS
ESTRADA OT
ESTRADA OU
ESTRADA OV
ESTRADA OX
ESTRADA OY
ESTRADA OZ
ESTRADA PA
ESTRADA PB
ESTRADA PC
ESTRADA PD
ESTRADA PE
ESTRADA PF
ESTRADA PG
ESTRADA PH
ESTRADA PI
ESTRADA PJ
ESTRADA PK
ESTRADA PL
ESTRADA PM
ESTRADA PN
ESTRADA PO
ESTRADA PP
ESTRADA PQ
ESTRADA PR
ESTRADA PS
ESTRADA PT
ESTRADA PU
ESTRADA PV
ESTRADA PX
ESTRADA PY
ESTRADA PZ
ESTRADA QA
ESTRADA QB
ESTRADA QC
ESTRADA QD
ESTRADA QE
ESTRADA QF
ESTRADA QG
ESTRADA QH
ESTRADA QI
ESTRADA QJ
ESTRADA QK
ESTRADA QL
ESTRADA QM
ESTRADA QN
ESTRADA QO
ESTRADA QP
ESTRADA QQ
ESTRADA QR
ESTRADA QS
ESTRADA QT
ESTRADA QU
ESTRADA QV
ESTRADA QX
ESTRADA QY
ESTRADA QZ
ESTRADA RA
ESTRADA RB
ESTRADA RC
ESTRADA RD
ESTRADA RE
ESTRADA RF
ESTRADA RG
ESTRADA RH
ESTRADA RI
ESTRADA RJ
ESTRADA RK
ESTRADA RL
ESTRADA RM
ESTRADA RN
ESTRADA RO
ESTRADA RP
ESTRADA RQ
ESTRADA RR
ESTRADA RS
ESTRADA RT
ESTRADA RU
ESTRADA RV
ESTRADA RX
ESTRADA RY
ESTRADA RZ
ESTRADA SA
ESTRADA SB
ESTRADA SC
ESTRADA SD
ESTRADA SE
ESTRADA SF
ESTRADA SG
ESTRADA SH
ESTRADA SI
ESTRADA SJ
ESTRADA SK
ESTRADA SL
ESTRADA SM
ESTRADA SN
ESTRADA SO
ESTRADA SP
ESTRADA SQ
ESTRADA SR
ESTRADA SS
ESTRADA ST
ESTRADA SU
ESTRADA SV
ESTRADA SX
ESTRADA SY
ESTRADA SZ
ESTRADA TA
ESTRADA TB
ESTRADA TC
ESTRADA TD
ESTRADA TE
ESTRADA TF
ESTRADA TG
ESTRADA TH
ESTRADA TI
ESTRADA TJ
ESTRADA TK
ESTRADA TL
ESTRADA TM
ESTRADA TN
ESTRADA TO
ESTRADA TP
ESTRADA TQ
ESTRADA TR
ESTRADA TS
ESTRADA TT
ESTRADA TU
ESTRADA TV
ESTRADA TX
ESTRADA TY
ESTRADA TZ
ESTRADA UA
ESTRADA UB
ESTRADA UC
ESTRADA UD
ESTRADA UE
ESTRADA UF
ESTRADA UG
ESTRADA UH
ESTRADA UI
ESTRADA UJ
ESTRADA UK
ESTRADA UL
ESTRADA UM
ESTRADA UN
ESTRADA UO
ESTRADA UP
ESTRADA UQ
ESTRADA UR
ESTRADA US
ESTRADA UT
ESTRADA UU
ESTRADA UV
ESTRADA UX
ESTRADA UY
ESTRADA UZ
ESTRADA VA
ESTRADA VB
ESTRADA VC
ESTRADA VD
ESTRADA VE
ESTRADA VF
ESTRADA VG
ESTRADA VH
ESTRADA VI
ESTRADA VJ
ESTRADA VK
ESTRADA VL
ESTRADA VM
ESTRADA VN
ESTRADA VO
ESTRADA VP
ESTRADA VQ
ESTRADA VR
ESTRADA VS
ESTRADA VT
ESTRADA VU
ESTRADA VV
ESTRADA VX
ESTRADA VY
ESTRADA VZ
ESTRADA WA
ESTRADA WB
ESTRADA WC
ESTRADA WD
ESTRADA WE
ESTRADA WF
ESTRADA WG
ESTRADA WH
ESTRADA WI
ESTRADA WJ
ESTRADA WK
ESTRADA WL
ESTRADA WM
ESTRADA WN
ESTRADA WO
ESTRADA WP
ESTRADA WQ
ESTRADA WR
ESTRADA WS
ESTRADA WT
ESTRADA WU
ESTRADA WV
ESTRADA WX
ESTRADA WY
ESTRADA WZ
ESTRADA XA
ESTRADA XB
ESTRADA XC
ESTRADA XD
ESTRADA XE
ESTRADA XF
ESTRADA XG
ESTRADA XH
ESTRADA XI
ESTRADA XJ
ESTRADA XK
ESTRADA XL
ESTRADA XM
ESTRADA XN
ESTRADA XO
ESTRADA XP
ESTRADA XQ
ESTRADA XR
ESTRADA XS
ESTRADA XT
ESTRADA XU
ESTRADA XV
ESTRADA XX
ESTRADA XY
ESTRADA XZ
ESTRADA YA
ESTRADA YB
ESTRADA YC
ESTRADA YD
ESTRADA YE
ESTRADA YF
ESTRADA YG
ESTRADA YH
ESTRADA YI
ESTRADA YJ
ESTRADA YK
ESTRADA YL
ESTRADA YM
ESTRADA YN
ESTRADA YO
ESTRADA YP
ESTRADA YQ
ESTRADA YR
ESTRADA YS
ESTRADA YT
ESTRADA YU
ESTRADA YV
ESTRADA YX
ESTRADA YY
ESTRADA YZ
ESTRADA ZA
ESTRADA ZB
ESTRADA ZC
ESTRADA ZD
ESTRADA ZE
ESTRADA ZF
ESTRADA ZG
ESTRADA ZH
ESTRADA ZI
ESTRADA ZJ
ESTRADA ZK
ESTRADA ZL
ESTRADA ZM
ESTRADA ZN
ESTRADA ZO
ESTRADA ZP
ESTRADA ZQ
ESTRADA ZR
ESTRADA ZS
ESTRADA ZT
ESTRADA ZU
ESTRADA ZV
ESTRADA ZX
ESTRADA ZY
ESTRADA ZZ
ESTRADA AA
ESTRADA AB
ESTRADA AC
ESTRADA AD
ESTRADA AE
ESTRADA AF
ESTRADA AG
ESTRADA AH
ESTRADA AI
ESTRADA AJ
ESTRADA AK
ESTRADA AL
ESTRADA AM
ESTRADA AN
ESTRADA AO
ESTRADA AP
ESTRADA AQ
ESTRADA AR
ESTRADA AS
ESTRADA AT
ESTRADA AU
ESTRADA AV
ESTRADA AX
ESTRADA AY
ESTRADA AZ
ESTRADA BA
ESTRADA BB
ESTRADA BC
ESTRADA BD
ESTRADA BE
ESTRADA BF
ESTRADA BG
ESTRADA BH
ESTRADA BI
ESTRADA BJ
ESTRADA BK
ESTRADA BL
ESTRADA BM
ESTRADA BN
ESTRADA BO
ESTRADA BP
ESTRADA BQ
ESTRADA BR
ESTRADA BS
ESTRADA BT
ESTRADA BU
ESTRADA BV
ESTRADA BX
ESTRADA BY
ESTRADA BZ
ESTRADA CA
ESTRADA CB
ESTRADA CC
ESTRADA CD
ESTRADA CE
ESTRADA CF
ESTRADA CG
ESTRADA CH
ESTRADA CI
ESTRADA CJ
ESTRADA CK
ESTRADA CL
ESTRADA CM
ESTRADA CN
ESTRADA CO
ESTRADA CP
ESTRADA CQ
ESTRADA CR
ESTRADA CS
ESTRADA CT
ESTRADA CU
ESTRADA CV
ESTRADA CX
ESTRADA CY
ESTRADA CZ
ESTRADA DA
ESTRADA DB
ESTRADA DC
ESTRADA DD
ESTRADA DE
ESTRADA DF
ESTRADA DG
ESTRADA DH
ESTRADA DI
ESTRADA DJ
ESTRADA DK
ESTRADA DL
ESTRADA DM
ESTRADA DN
ESTRADA DO
ESTRADA DP
ESTRADA DQ
ESTRADA DR
ESTRADA DS
ESTRADA DT
ESTRADA DU
ESTRADA DV
ESTRADA DX
ESTRADA DY
ESTRADA DZ
ESTRADA EA
ESTRADA EB
ESTRADA EC
ESTRADA ED
ESTRADA EE
ESTRADA EF
ESTRADA EG
ESTRADA EH
ESTRADA EI
ESTRADA EJ
ESTRADA EK
ESTRADA EL
ESTRADA EM
ESTRADA EN
ESTRADA EO
ESTRADA EP
ESTRADA EQ
ESTRADA ER
ESTRADA ES
ESTRADA ET
ESTRADA EU
ESTRADA EV
ESTRADA EX
ESTRADA EY
ESTRADA EZ
ESTRADA FA
ESTRADA FB
ESTRADA FC
ESTRADA FD
ESTRADA FE
ESTRADA FF
ESTRADA FG
ESTRADA FH
ESTRADA FI
ESTRADA FJ
ESTRADA FK
ESTRADA FL
ESTRADA FM
ESTRADA FN
ESTRADA FO
ESTRADA FP
ESTRADA FQ
ESTRADA FR
ESTRADA FS
ESTRADA FT
ESTRADA FU
ESTRADA FV
ESTRADA FX
ESTRADA FY
ESTRADA FZ
ESTRADA GA
ESTRADA GB
ESTRADA GC
ESTRADA GD
ESTRADA GE
ESTRADA GF
ESTRADA GG
ESTRADA GH
ESTRADA GI
ESTRADA GJ
ESTRADA GK
ESTRADA GL
ESTRADA GM
ESTRADA GN
ESTRADA GO
ESTRADA GP
ESTRADA GQ
ESTRADA GR
ESTRADA GS
ESTRADA GT
ESTRADA GU
ESTRADA GV
ESTRADA GX
ESTRADA GY
ESTRADA GZ
ESTRADA HA
ESTRADA HB
ESTRADA HC
ESTRADA HD
ESTRADA HE
ESTRADA HF
ESTRADA HG
ESTRADA HH
ESTRADA HI
ESTRADA HJ
ESTRADA HK
ESTRADA HL
ESTRADA HM
ESTRADA HN
ESTRADA HO
ESTRADA HP
ESTRADA HQ
ESTRADA HR
ESTRADA HS
ESTRADA HT
ESTRADA HU
ESTRADA HV
ESTRADA HX
ESTRADA HY
ESTRADA HZ
ESTRADA IA
ESTRADA IB
ESTRADA IC
ESTRADA ID
ESTRADA IE
ESTRADA IF
ESTRADA IG
ESTRADA IH
ESTRADA II
ESTRADA IJ
ESTRADA IK
ESTRADA IL
ESTRADA IM
ESTRADA IN
ESTRADA IO
ESTRADA IP
ESTRADA IQ
ESTRADA IR
ESTRADA IS
ESTRADA IT
ESTRADA IU
ESTRADA IV
ESTRADA IX
ESTRADA IY
ESTRADA IZ
ESTRADA JA
ESTRADA JB
ESTRADA JC
ESTRADA JD
ESTRADA JE
ESTRADA JF
ESTRADA JG
ESTRADA JH
ESTRADA JI
ESTRADA JJ
ESTRADA JK
ESTRADA JL
ESTRADA JM
ESTRADA JN
ESTRADA JO
ESTRADA JP
ESTRADA JQ
ESTRADA JR
ESTRADA JS
ESTRADA JT
ESTRADA JU
ESTRADA JV
ESTRADA JX
ESTRADA JY
ESTRADA JZ
ESTRADA KA
ESTRADA KB
ESTRADA KC
ESTRADA KD
ESTRADA KE
ESTRADA KF
ESTRADA KG
ESTRADA KH
ESTRADA KI
ESTRADA KJ
ESTRADA KK
ESTRADA KL
ESTRADA KM
ESTRADA KN
ESTRADA KO
ESTRADA KP
ESTRADA KQ
ESTRADA KR
ESTRADA KS
ESTRADA KT
ESTRADA KU
ESTRADA KV
ESTRADA KX
ESTRADA KY
ESTRADA KZ
ESTRADA LA
ESTRADA LB
ESTRADA LC
ESTRADA LD
ESTRADA LE
ESTRADA LF
ESTRADA LG
ESTRADA LH
ESTRADA LI
ESTRADA LJ
ESTRADA LK
ESTRADA LL
ESTRADA LM
ESTRADA LN
ESTRADA LO
ESTRADA LP
ESTRADA LQ
ESTRADA LR
ESTRADA LS
ESTRADA LT
ESTRADA LU
ESTRADA LV
ESTRADA LX
ESTRADA LY
ESTRADA LZ
ESTRADA MA
ESTRADA MB
ESTRADA MC
ESTRADA MD
ESTRADA ME
ESTRADA MF
ESTRADA MG
ESTRADA MH
ESTRADA MI
ESTRADA MJ
ESTRADA MK
ESTRADA ML
ESTRADA MM
ESTRADA MN
ESTRADA MO
ESTRADA MP
ESTRADA MQ
ESTRADA MR
ESTRADA MS
ESTRADA MT
ESTRADA MU
ESTRADA MV
ESTRADA MX
ESTRADA MY
ESTRADA MZ
ESTRADA NA
ESTRADA NB
ESTRADA NC
ESTRADA ND
ESTRADA NE
ESTRADA NF
ESTRADA NG
ESTRADA NH
ESTRADA NI
ESTRADA NJ
ESTRADA NK
ESTRADA NL
ESTRADA NM
ESTRADA NN
ESTRADA NO
ESTRADA NP
ESTRADA NQ
ESTRADA NR
ESTRADA NS
ESTRADA NT
ESTRADA NU
ESTRADA NV
ESTRADA NX
ESTRADA NY
ESTRADA NZ
ESTRADA OA
ESTRADA OB
ESTRADA OC
ESTRADA OD
ESTRADA OE
ESTRADA OF
ESTRADA OG
ESTRADA OH
ESTRADA OI
ESTRADA OJ
ESTRADA OK
ESTRADA OL
ESTRADA OM
ESTRADA ON
ESTRADA OO
ESTRADA OP
ESTRADA OQ
ESTRADA OR
ESTRADA OS
ESTRADA OT
ESTRADA OU
ESTRADA OV
ESTRADA OX
ESTRADA OY
ESTRADA OZ
ESTRADA PA
ESTRADA PB
ESTRADA PC
ESTRADA PD
ESTRADA PE
ESTRADA PF
ESTRADA PG
ESTRADA PH
ESTRADA PI
ESTRADA PJ
ESTRADA PK
ESTRADA PL
ESTRADA PM
ESTRADA PN
ESTRADA PO
ESTRADA PP
ESTRADA PQ
ESTRADA PR
ESTRADA PS
ESTRADA PT
ESTRADA PU
ESTRADA PV
ESTRADA PX
ESTRADA PY
ESTRADA PZ
ESTRADA QA
ESTRADA QB
ESTRADA QC
ESTRADA QD
ESTRADA QE
ESTRADA QF
ESTRADA QG
ESTRADA QH
ESTRADA QI
ESTRADA QJ
ESTRADA QK
ESTRADA QL
ESTRADA QM
ESTRADA QN
ESTRADA QO
ESTRADA QP
ESTRADA QQ
ESTRADA QR
ESTRADA QS
ESTRADA QT
ESTRADA QU
ESTRADA QV
ESTRADA QX
ESTRADA QY
ESTRADA QZ
ESTRADA RA
ESTRADA RB
ESTRADA RC
ESTRADA RD
ESTRADA RE
ESTRADA RF
ESTRADA RG
ESTRADA RH
ESTRADA RI
ESTRADA RJ
ESTRADA RK
ESTRADA RL
ESTRADA RM
ESTRADA RN
ESTRADA RO
ESTRADA RP
ESTRADA RQ
ESTRADA RR
ESTRADA RS
ESTRADA RT
ESTRADA RU
ESTRADA RV
ESTRADA RX
ESTRADA RY
ESTRADA RZ
ESTRADA SA
ESTRADA SB
ESTRADA SC
ESTRADA SD
ESTRADA SE
ESTRADA SF
ESTRADA SG
ESTRADA SH
ESTRADA SI
ESTRADA SJ
ESTRADA SK
ESTRADA SL
ESTRADA SM
ESTRADA SN
ESTRADA SO
ESTRADA SP
ESTRADA SQ
ESTRADA SR
ESTRADA SS
ESTRADA ST
ESTRADA SU
ESTRADA SV
ESTRADA SX
ESTRADA SY
ESTRADA SZ
ESTRADA TA
ESTRADA TB
ESTRADA TC
ESTRADA TD
ESTRADA TE
ESTRADA TF
ESTRADA TG
ESTRADA TH
ESTRADA TI
ESTRADA TJ
ESTRADA TK
ESTRADA TL
ESTRADA TM
ESTRADA TN
ESTRADA TO
ESTRADA TP
ESTRADA TQ
ESTRADA TR
ESTRADA TS
ESTRADA TT
ESTRADA TU
ESTRADA TV
ESTRADA TX
ESTRADA TY
ESTRADA TZ
ESTRADA UA
ESTRADA UB
ESTRADA UC
ESTRADA UD
ESTRADA UE
ESTRADA UF
ESTRADA UG
ESTRADA UH
ESTRADA UI
ESTRADA UJ
ESTRADA UK
ESTRADA UL
ESTRADA UM
ESTRADA UN
ESTRADA UO
ESTRADA UP
ESTRADA UQ
ESTRADA UR
ESTRADA US
ESTRADA UT
ESTRADA UU
ESTRADA UV
ESTRADA UX
ESTRADA UY
ESTRADA UZ
ESTRADA VA
ESTRADA VB
ESTRADA VC
ESTRADA VD
ESTRADA VE
ESTRADA VF
ESTRADA VG
ESTRADA VH
ESTRADA VI
ESTRADA VJ
ESTRADA VK
ESTRADA VL
ESTRADA VM
ESTRADA VN
ESTRADA VO
ESTRADA VP
ESTRADA VQ
ESTRADA VR
ESTRADA VS
ESTRADA VT
ESTRADA VU
ESTRADA VV
ESTRADA VX
ESTRADA VY
ESTRADA VZ
ESTRADA WA
ESTRADA WB
ESTRADA WC
ESTRADA WD
ESTRADA WE
ESTRADA WF
ESTRADA WG
ESTRADA WH
ESTRADA WI
ESTRADA WJ
ESTRADA WK
ESTRADA WL
ESTRADA WM
ESTRADA WN
ESTRADA WO
ESTRADA WP
ESTRADA WQ
ESTRADA WR
ESTRADA WS
ESTRADA WT
ESTRADA WU
ESTRADA WV
ESTRADA WX
ESTRADA WY
ESTRADA WZ
ESTRADA XA
ESTRADA XB
ESTRADA XC
ESTRADA XD
ESTRADA XE
ESTRADA XF
ESTRADA XG
ESTRADA XH
ESTRADA XI
ESTRADA XJ
ESTRADA XK
ESTRADA XL
ESTRADA XM
ESTRADA XN
ESTRADA XO
ESTRADA XP
ESTRADA XQ
ESTRADA XR
ESTRADA XS
ESTRADA XT
ESTRADA XU
ESTRADA XV
ESTRADA XX
ESTRADA XY
ESTRADA XZ
ESTRADA YA
ESTRADA YB
ESTRADA YC
ESTRADA YD
ESTRADA YE
ESTRADA YF
ESTRADA YG
ESTRADA YH
ESTRADA YI
ESTRADA YJ
ESTRADA YK
ESTRADA YL
ESTRADA YM
ESTRADA YN
ESTRADA YO
ESTRADA YP
ESTRADA YQ
ESTRADA YR
ESTRADA YS
ESTRADA YT
ESTRADA YU
ESTRADA YV
ESTRADA YX
ESTRADA YY
ESTRADA YZ
ESTRADA ZA
ESTRADA ZB
ESTRADA ZC
ESTRADA ZD
ESTRADA ZE
ESTRADA ZF
ESTRADA ZG
ESTRADA ZH
ESTRADA ZI
ESTRADA ZJ
ESTRADA ZK
ESTRADA ZL
ESTRADA ZM
ESTRADA ZN
ESTRADA ZO
ESTRADA ZP
ESTRADA ZQ
ESTRADA ZR
ESTRADA ZS
ESTRADA ZT
ESTRADA ZU
ESTRADA ZV
ESTRADA ZX
ESTRADA ZY
ESTRADA ZZ
ESTRADA AA
ESTRADA AB
ESTRADA AC
ESTRADA AD
ESTRADA AE
ESTRADA AF
ESTRADA AG
ESTRADA AH
ESTRADA AI
ESTRADA AJ
ESTRADA AK
ESTRADA AL
ESTRADA AM
ESTRADA AN
ESTRADA AO
ESTRADA AP
ESTRADA AQ
ESTRADA AR
ESTRADA AS
ESTRADA AT
ESTRADA AU
ESTRADA AV
ESTRADA AX
ESTRADA AY
ESTRADA AZ
ESTRADA BA
ESTRADA BB
ESTRADA BC
ESTRADA BD
ESTRADA BE
ESTRADA BF
ESTRADA BG
ESTRADA BH
ESTRADA BI
ESTRADA BJ
ESTRADA BK
ESTRADA BL
ESTRADA BM
ESTRADA BN
ESTRADA BO
ESTRADA BP
ESTRADA BQ
ESTRADA BR
ESTRADA BS
ESTRADA BT
ESTRADA BU
ESTRADA BV
ESTRADA BX
ESTRADA BY
ESTRADA BZ
ESTRADA CA
ESTRADA CB
ESTRADA CC
ESTRADA CD
ESTRADA CE
ESTRADA CF
ESTRADA CG
ESTRADA CH
ESTRADA CI
ESTRADA CJ
ESTRADA CK
ESTRADA CL
ESTRADA CM
ESTRADA CN
ESTRADA CO
ESTRADA CP
ESTRADA CQ
ESTRADA CR
ESTRADA CS
ESTRADA CT
ESTRADA CU
ESTRADA CV
ESTRADA CX
ESTRADA CY
ESTRADA CZ
ESTRADA DA
ESTRADA DB
ESTRADA DC
ESTRADA DD
ESTRADA DE
ESTRADA DF
ESTRADA DG
ESTRADA DH
ESTRADA DI
ESTRADA DJ
ESTRADA DK
ESTRADA DL
ESTRADA DM
ESTRADA DN
ESTRADA DO
ESTRADA DP
ESTRADA DQ
ESTRADA DR
ESTRADA DS
ESTRADA DT
ESTRADA DU
ESTRADA DV
ESTRADA DX
ESTRADA DY
ESTRADA DZ
ESTRADA EA
ESTRADA EB
ESTRADA EC
ESTRADA ED
ESTRADA EE
ESTRADA EF
ESTRADA EG
ESTRADA EH
ESTRADA EI
ESTRADA EJ
ESTRADA EK
ESTRADA EL
ESTRADA EM
ESTRADA EN
ESTRADA EO
ESTRADA EP
ESTRADA EQ
ESTRADA ER
ESTRADA ES
ESTRADA ET
ESTRADA EU
ESTRADA EV
ESTRADA EX
ESTRADA EY
ESTRADA EZ
ESTRADA FA
ESTRADA FB
ESTRADA FC
ESTRADA FD
ESTRADA FE
ESTRADA FF
ESTRADA FG
ESTRADA FH
ESTRADA FI
ESTRADA FJ
ESTRADA FK
ESTRADA FL
ESTRADA FM
ESTRADA FN
ESTRADA FO
ESTRADA FP
ESTRADA FQ
ESTRADA FR
ESTRADA FS
ESTRADA FT
ESTRADA FU
ESTRADA FV
ESTRADA FX
ESTRADA FY
ESTRADA FZ
ESTRADA GA
ESTRADA GB
ESTRADA GC
ESTRADA GD
ESTRADA GE
ESTRADA GF
ESTRADA GG
ESTRADA GH
ESTRADA GI
ESTRADA GJ
ESTRADA GK
ESTRADA GL
ESTRADA GM
ESTRADA GN
ESTRADA GO
ESTRADA GP
ESTRADA GQ
ESTRADA GR
ESTRADA GS
ESTRADA GT
ESTRADA GU
ESTRADA GV
ESTRADA GX
ESTRADA GY
ESTRADA GZ
ESTRADA HA
ESTRADA HB
ESTRADA HC
ESTRADA HD
ESTRADA HE
ESTRADA HF
ESTRADA HG
ESTRADA HH
ESTRADA HI
ESTRADA HJ
ESTRADA HK
ESTRADA HL
ESTRADA HM
ESTRADA HN
ESTRADA HO
ESTRADA HP
ESTRADA HQ
ESTRADA HR
ESTRADA HS
ESTRADA HT
ESTRADA HU
ESTRADA HV
ESTRADA HX
ESTRADA HY
ESTRADA HZ
ESTRADA IA
ESTRADA IB
ESTRADA IC
ESTRADA ID
ESTRADA IE
ESTRADA IF
ESTRADA IG
ESTRADA IH
ESTRADA II
ESTRADA IJ
ESTRADA IK
ESTRADA IL
ESTRADA IM
ESTRADA IN
ESTRADA IO
ESTRADA IP
ESTRADA IQ
ESTRADA IR
ESTRADA IS
ESTRADA IT
ESTRADA IU
ESTRADA IV
ESTRADA IX
ESTRADA IY
ESTRADA IZ
ESTRADA JA
ESTRADA JB
ESTRADA JC
ESTRADA JD
ESTRADA JE
ESTRADA JF
ESTRADA JG
ESTRADA JH
ESTRADA JI
ESTRADA JJ
ESTRADA JK
ESTRADA JL
ESTRADA JM
ESTRADA JN
ESTRADA JO
ESTRADA JP
ESTRADA JQ
ESTRADA JR
ESTRADA JS
ESTRADA JT
ESTRADA JU
ESTRADA JV
ESTRADA JX
ESTRADA JY
ESTRADA JZ
ESTRADA KA
ESTRADA KB
ESTRADA KC
ESTRADA KD
ESTRADA KE
ESTRADA KF
ESTRADA KG
ESTRADA KH
ESTRADA KI
ESTRADA KJ
ESTRADA KK
ESTRADA KL
ESTRADA KM
ESTRADA KN
ESTRADA KO
ESTRADA KP
ESTRADA KQ
ESTRADA KR
ESTRADA KS
ESTRADA KT
ESTRADA KU
ESTRADA KV
ESTRADA KX
ESTRADA KY
ESTRADA KZ
ESTRADA LA
ESTRADA LB
ESTRADA LC
ESTRADA LD
ESTRADA LE
ESTRADA LF
ESTRADA LG
ESTRADA LH
ESTRADA LI
ESTRADA LJ
ESTRADA LK
ESTRADA LL
ESTRADA LM
ESTRADA LN
ESTRADA LO
ESTRADA LP
ESTRADA LQ
ESTRADA LR
ESTRADA LS
ESTRADA LT
ESTRADA LU
ESTRADA LV
ESTRADA LX
ESTRADA LY
ESTRADA LZ
ESTRADA MA
ESTRADA MB
ESTRADA MC
ESTRADA MD
ESTRADA ME
ESTRADA MF
ESTRADA MG
ESTRADA MH
ESTRADA MI
ESTRADA MJ
ESTRADA MK
ESTRADA ML
ESTRADA MM
ESTRADA MN
ESTRADA MO
ESTRADA MP
ESTRADA MQ
ESTRADA MR
ESTRADA MS
ESTRADA MT
ESTRADA MU
ESTRADA MV
ESTRADA MX
ESTRADA MY
ESTRADA MZ
ESTRADA NA
ESTRADA NB
ESTRADA NC
ESTRADA ND
ESTRADA NE
ESTRADA NF
ESTRADA NG
ESTRADA NH
ESTRADA NI
ESTRADA NJ
ESTRADA NK
ESTRADA NL
ESTRADA NM
ESTRADA NN
ESTRADA NO
ESTRADA NP
ESTRADA NQ
ESTRADA NR
ESTRADA NS
ESTRADA NT
ESTRADA NU
ESTRADA NV
ESTRADA NX
ESTRADA NY
ESTRADA NZ
ESTRADA OA
ESTRADA OB
ESTRADA OC
ESTRADA OD
ESTRADA OE
ESTRADA OF
ESTRADA OG
ESTRADA OH
ESTRADA OI
ESTRADA OJ
ESTRADA OK
ESTRADA OL
ESTRADA OM
ESTRADA ON
ESTRADA OO
ESTRADA OP
ESTRADA OQ
ESTRADA OR
ESTRADA OS
ESTRADA OT
ESTRADA OU
ESTRADA OV
ESTRADA OX
ESTRADA OY
ESTRADA OZ
ESTRADA PA
ESTRADA PB
ESTRADA PC
ESTRADA PD
ESTRADA PE
ESTRADA PF
ESTRADA PG
ESTRADA PH
ESTRADA PI
ESTRADA PJ
ESTRADA PK
ESTRADA PL
ESTRADA PM
ESTRADA PN
ESTRADA PO
ESTRADA PP
ESTRADA PQ
ESTRADA PR
ESTRADA PS
ESTRADA PT
ESTRADA PU
ESTRADA PV
ESTRADA PX
ESTRADA PY
ESTRADA PZ
ESTRADA QA
ESTRADA QB
ESTRADA QC
ESTRADA QD
ESTRADA QE
ESTRADA QF
ESTRADA QG
ESTRADA QH
ESTRADA QI
ESTRADA QJ
ESTRADA



PLANTA DE SITUAÇÃO

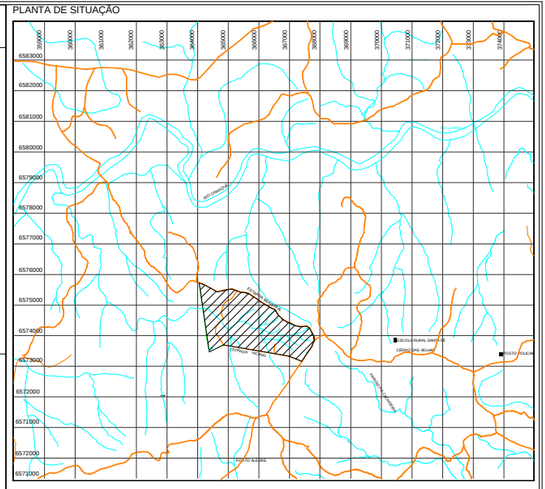

ARTICULAÇÃO DAS FOLHAS

01

CONVERGÊNCIA MERIDIANA RELATIVA AO CENTRO DA FOLHA

NG NQ 0°43'21"

MERIDIANO CENTRAL DO FUSO: 51

DECLINAÇÃO MAGNÉTICA EM FEVEREIRO 2001

NM NG 14°24'17"

A DECLINAÇÃO MAGNÉTICA CRESCE 10'38" ANUALMENTE

CONVENÇÕES

- MARCO DE APOIO BÁSICO/APOIO IMEDIATO
- MARCO DE PARCELA
- MARCO DE ORIENTAÇÃO
- PONTO LEVANTADO
- DIVISA DE PARCELA MEDIDA
- 01 NÚMERO DA PARCELA
- CONTINUIDADE DE PARCELA
- CAMINHO EXISTENTE
- BREJO
- ESTRADA EXISTENTE
- CÓRREGO
- RIO
- BOEIRO
- PONTE
- ESCOLA
- ÁREA COMUNITÁRIA

Nº LOTE	OCUPANTE	ÁREA (ha)
01		19.6015
02		21.1368
03		19.9837
04		21.1077
05		20.1699
06		20.4457
07		19.8520
08		20.4143
09		20.4240
10		20.4154
11		20.0063
12		20.0906
13		19.8248
14		19.3821
15		20.0094
16		19.9977
17		20.0819
18		20.0292
19		20.4146
20		20.3434
21		20.4150
22		20.4314
23		20.4152
RES. LEGAL 01		1.7119
ÁREA COM. 01		1.7831
ÁREA COM. 02		69.2366
AGROVILA		3.6000
TOTAL		540.6458

MC Engenharia e Serviços Ltda.
Rua José Pasini, 116 - Fone (048) 4374443 Criciúma SC.

RESUMO		
ÁREA TOTAL	=	544,6959 ha
RESERVA LEGAL (20%) - LEI 7.803	=	93,7904 ha
ÁREA DE PRESERVAÇÃO PERMANENTE - LEI 7.803		59,9752 ha
ÁREA DEDUZIDA DE ESTRADAS	=	4,0501 ha
ÁREA LÍQUIDA	=	540,6458 ha

INCRA

MINISTÉRIO DO DESENVOLVIMENTO AGRÁRIO
INSTITUTO NACIONAL DE COLONIZAÇÃO E REFORMA AGRÁRIA
SUPERINTENDÊNCIA REGIONAL DO RIO GRANDE DO SUL - SR -11
DIVISÃO TÉCNICA - T

IMÓVEL: PLANTA DO PARCELAMENTO P.A. PITANGUEIRA

AREA: 544.6959 ha

PERÍMETRO: 10729.84 m

REG./CÓDIGO:

DATA: FEV/01

ESTADO: RIO GRANDE DO SUL

MUNICÍPIO: CANGUÇU

ESCALA: 1: 10.000

DESENHO: MC

RESP. TÉCNICO: Engº CLEDONIR J. MACHADO VISTO Nº:83.147/RS

CONFERE:

VISTO:

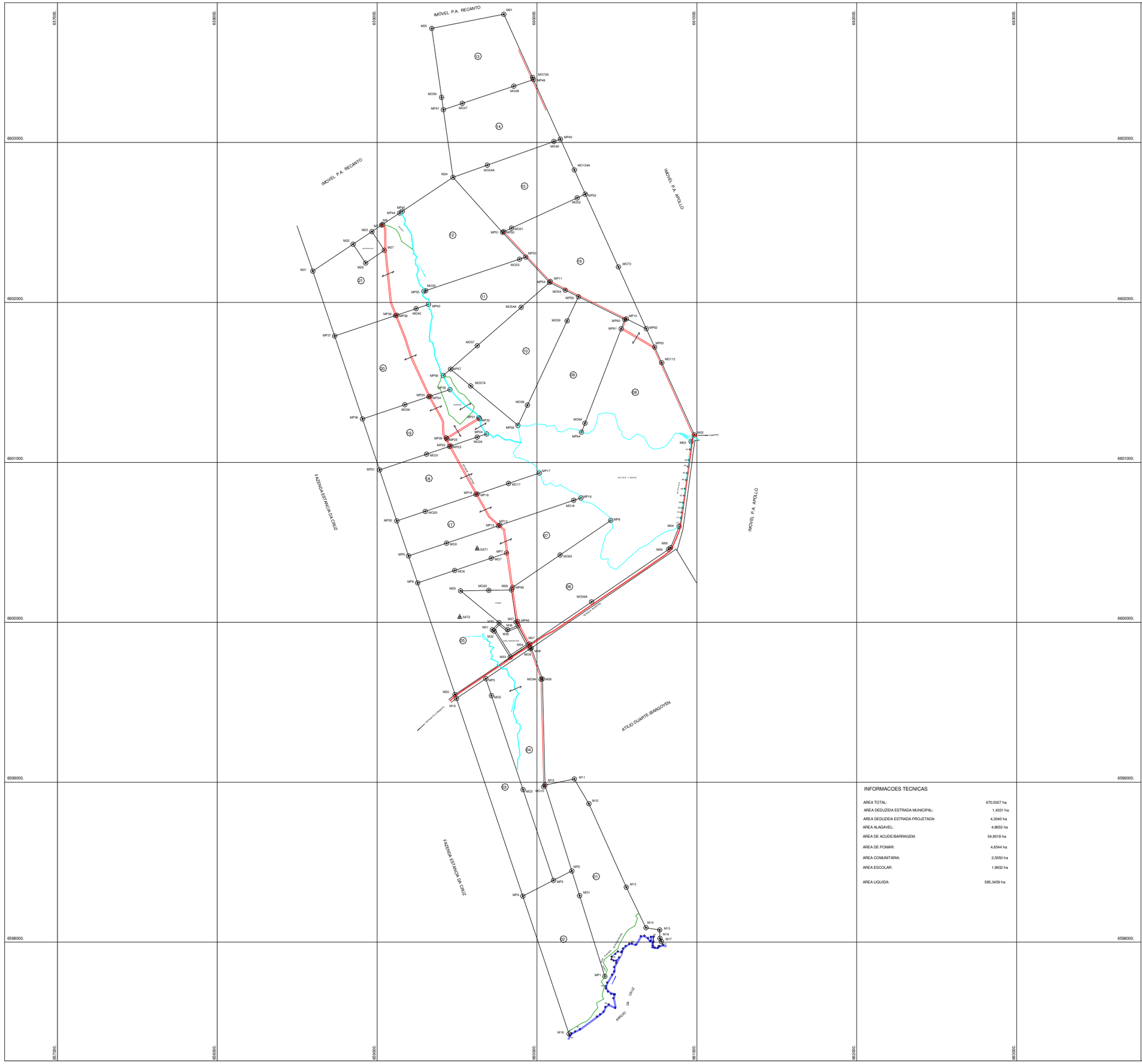

INFORMACOES TECNICAS

AREA TOTAL:	670,0027 ha
AREA DEDUZIDA ESTRADA MUNICIPAL:	1,4331 ha
AREA DEDUZIDA ESTRADA PROJETADA:	4,3040 ha
AREA ALAGAVEL:	4,8653 ha
AREA DE ACUDE/BARRAGEM:	54,9018 ha
AREA DE POMAR:	4,6544 ha
AREA COMUNITARIA:	2,5050 ha
AREA ESCOLAR:	1,9932 ha
AREA LIQUIDA:	595,3459 ha

PLANTA SITUAÇÃO

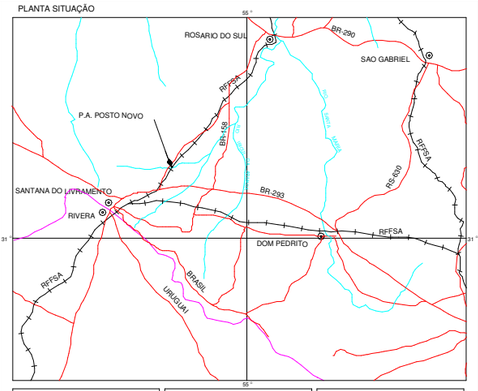

ARTICULAÇÃO DAS FOLHAS	CONVERGÊNCIA MERIDIANA RELATIVA AO CENTRO DA FOLHA	DECLINAÇÃO MAGNÉTICA
UNICA	NQ NG 0°51'08"	NM NG -08°58'40"

MERIDIANO CENTRAL DO FUSO: 57

CONVENÇÕES

MARCO DE APOIO BASICO/APOIO IMEDIATO	ESTRADA EXISTENTE
MARCO DE PARCELA	CÓRREGO
MARCO DE ORIENTAÇÃO	SANGA
PONTO LEVANTADO	PONTE
DIVISA DE PARCELA MEDIDA	ESCOLA
NUMERO DE PARCELA	EDIFICAÇÕES
ESTRADA MUNICIPAL	ÁREA COMUNITÁRIA
ESTRADA PROJETADA	DIVISA
CONTINUIDADE DE PARCELA	

COORDENADAS DOS MARCOS SAT

	N	E
SAT 1	6600460.105	659625.832
SAT 2	6600032.203	659516.496

N°LOTE	OCUPANTES	AREA (ha)	N°LOTE	OCUPANTES	AREA (ha)
01		28.5420			
02		28.0834			
03		28.0734			
04		27.2864			
05		28.5311			
06		28.4929			
07		29.1666			
08		28.5644			
09		28.5272			
10		31.2801			
11		28.1255			
12		30.0215			
13		25.0317			
14		27.0079			
15		26.0000			
16		30.9635			
17		23.5024			
18		28.4982			
19		28.5758			
20		31.0719			
21		30.0000			

EMPRESA: TERRASIS ENGENHARIA E SISTEMAS LTDA.
TOPOGRAFIA - CADASTRO - CARTOGRAFIA - GEOPROCESSAMENTO
Av.Independencia, 794 - S.Bl.1 A - CEP 90035-073
Porto Alegre-RS-Fone:(051)312-1268 - 311-4647

RESUMO

MINISTÉRIO EXTRAORDINÁRIO DE POLÍTICA FUNDIÁRIA
INSTITUTO NACIONAL DE COLONIZAÇÃO E REFORMA AGRÁRIA - INCRA
DIRETORIA DE CADASTRO E RECURSOS NATURAIS - DCN
SUPERINTENDÊNCIA REGIONAL DO RIO GRANDE DO SUL - SR/11

IMÓVEL: P.A. POSTO NOVO PLANTA DE PARCELAMENTO			AREA: 670.0027ha
REG./CÓDIGO:			PERIMETRO: 15.807,16 m
DATA: JUL/98	ESTADO: RS	MUNICIPIO: SANTANA DO LIVRAMENTO	ESCALA: 1 : 10.000
DESENHO:	RESP.TÉCNICO: DALMO JOSÉ TEIXEIRA ENG.AGRIM. - CREA: 27.080-5	CONFERE:	VISTO:

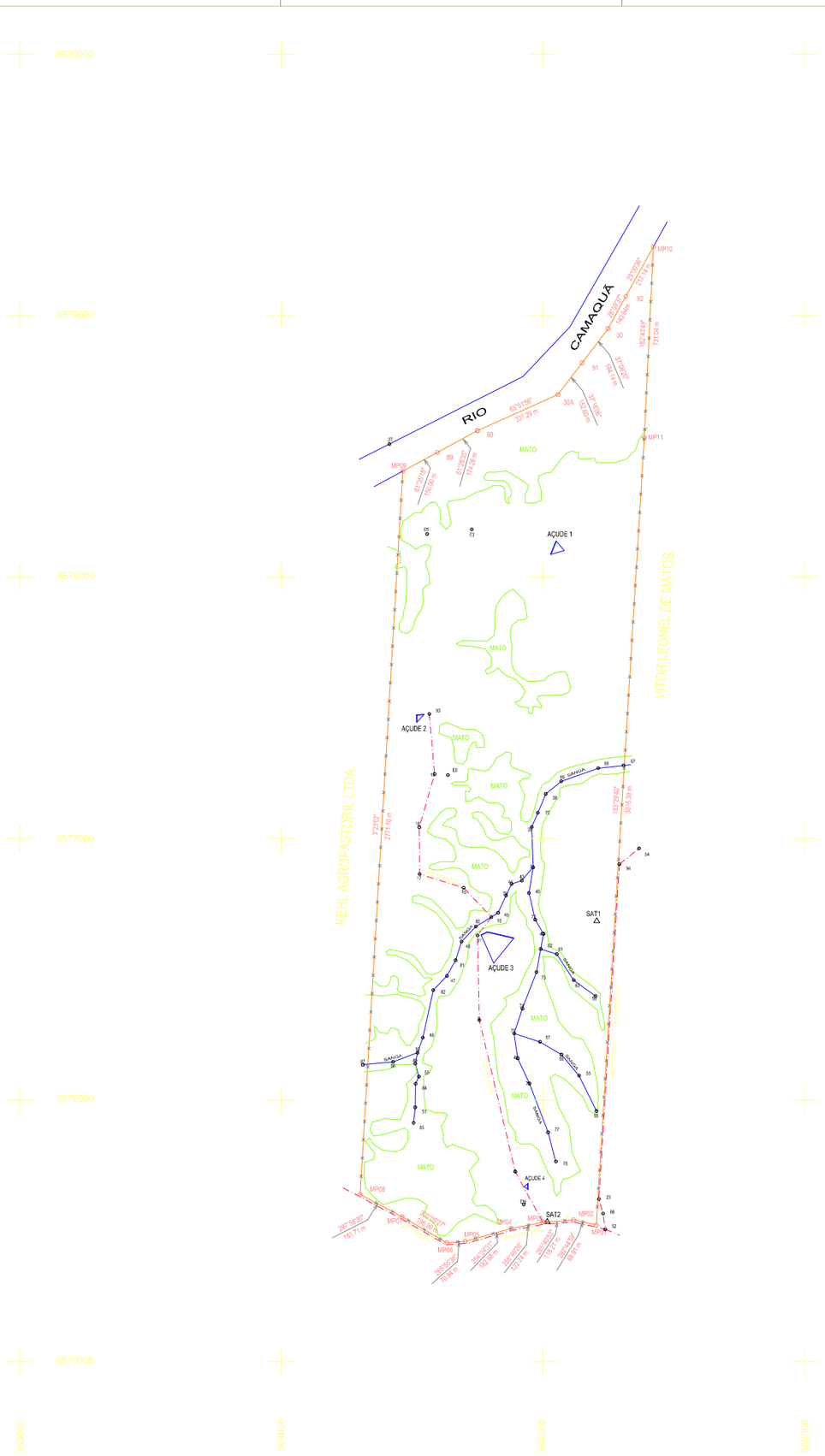

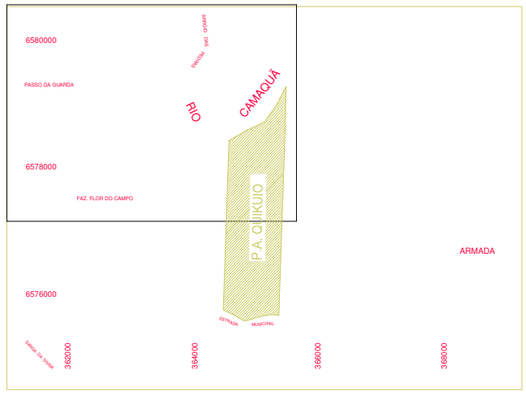

LOCALIZAÇÃO:

P.A. QUIKUIO

CANGUÇÚ - R.S.

ESCALA GRÁFICA:

0 100 200 300 400 500 m

0 50mts

ESCALA: 1/10.000

TÉCNICOS EXECUTORES:

RESPONSÁVEL TÉCNICO:	ENG. MILTON DUPONT
OPERADOR:	NICOLAU KOEHLER FILHO
CÁLCULO:	ENG. PAULO ROBERTO PAZINATTO
DESENHO:	ENG. PAULO ROBERTO PAZINATTO
CONFERÊNCIA:	ENG. ROSI GUEDES BERNARDES

FIRMA EXECUTANTE:

AEROGEO LTDA.

AEROFOTOGRAMETRIA GEOPROCESSAMENTO E ENGENHARIA

AEROGEO LTDA. - CREA 26373 RS

RUA DELFINA FUSQUINI SIRIANNI, 65 - JARDIM VILA NOVA

PORTO ALEGRE - FONE: (051) 3248-5833

RESUMO GERAL

DENOMINAÇÃO	ÁREAS (ha)	ÁREAS (ha)
ÁREA TOTAL ESCRITURADA		290,5352
ÁREA TOTAL DOS LOTES	-	
ÁREA ESTRADA PROJETADA	-	
ÁREA TOTAL	290,5352	290,5352

CONVENÇÕES

- MARCO DE PARCELA
- MARCO IMPLANTADO
- PONTO LEVANTADO
- DIVISA DE PARCELA MEDIDA
- DIVISA DE PARCELA CALCULADA
- CONTINUIDADE DE PARCELA
- 05 NÚMERO DA PARCELA
- PONTO DE CONTRÔLE ELETRÔNICO
- CAMINHO EXISTENTE
- ESTRADA EXISTENTE
- ESTRADA A CONSTRUIR
- CERCAS DE TELA OU ARAME
- PONTE/BUEIRO A CONSTRUIR
- AT/BT LINHA ENERGIA ELÉTRICA
- ÁREA COMUNITARIA
- AÇÚDE
- POSTO DE SAÚDE
- POÇO ARTESIANO
- CASA DE PARCELEIRO
- POCO SEMI-SURGENTE
- ESCOLA
- ARMAZEM COMUNITARIO
- ADMINISTRAÇÃO/ASSISTÊNCIA TÉCNICA
- CENTRO COMUNITÁRIO
- POSTO TELEFÔNICO
- RIO
- CÓRREGO, SANGA
- MANGUE

N.V.

ARTICULAÇÃO DAS FOLHAS

ÚNICA

MINISTÉRIO DO DESENVOLVIMENTO AGRÁRIO
INSTITUTO NACIONAL DE COLONIZACAO E REFORMA AGRARIA - INCRA
SUPERINTENDENCIA REGIONAL DO RIO GRANDE DO SUL - SR(11)
DIVISÃO TÉCNICA - SR - 11/T
SETOR DE CARTOGRAFIA E GEOPROCESSAMENTO

REG. COD	IMÓVEL: P.A. QUIKUIO — LEVANTAMENTO TOPOGRÁFICO		AREA (ha): 290,5352
			PERÍMETRO (m): 8817,34
DATA: JUNHO/2001	ESTADO: RIO GRANDE DO SUL	MUNICIPIO: CANGUÇU	ESCALA: 1:10.000
DESENHO: ENG. PAULO R. PAZINATTO	RESP. TÉCNICO: ENG. MILTON DUPONT CREA 29463-RS	CONFERE	VISTO

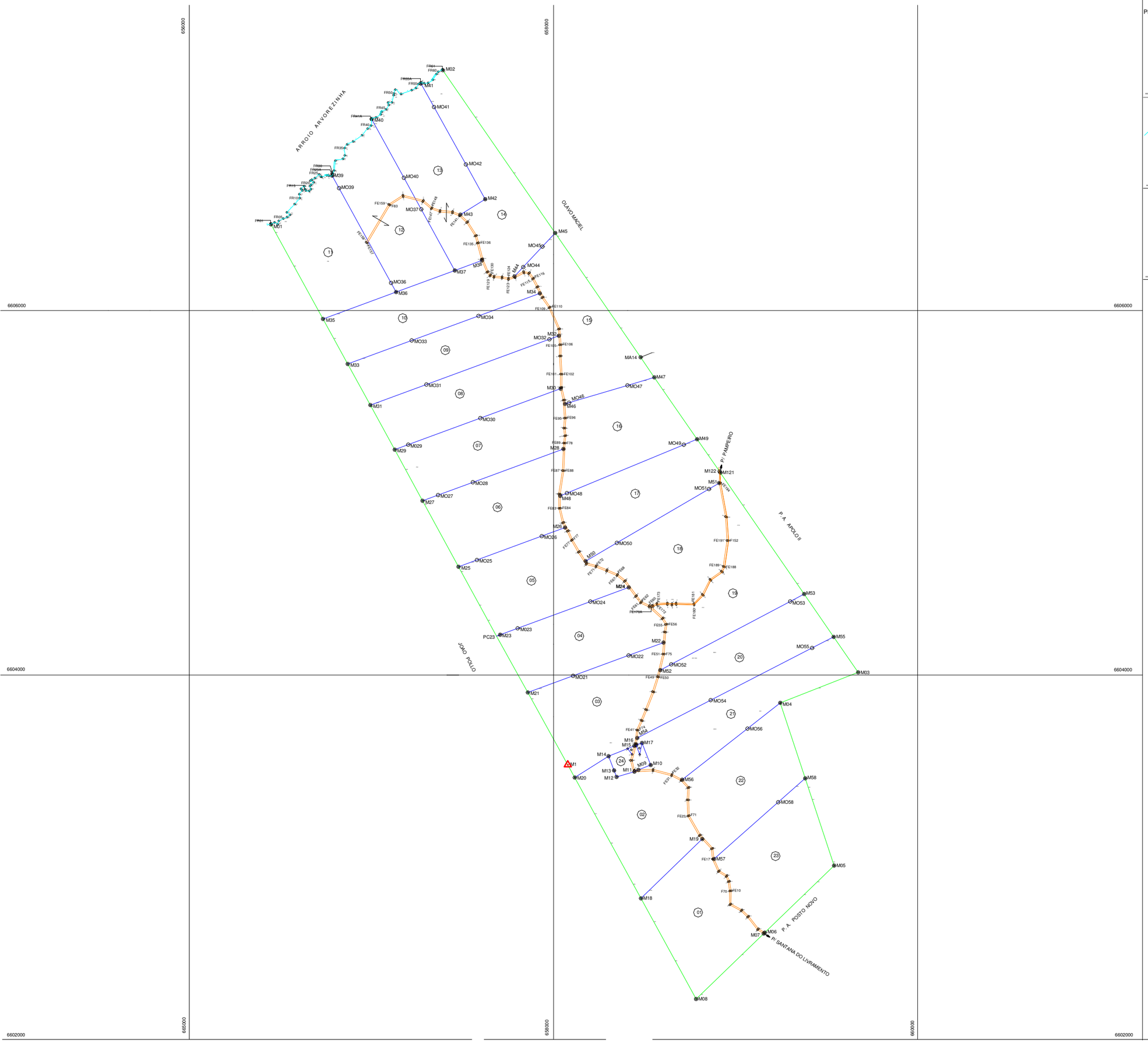

PLANTA DE SITUAÇÃO

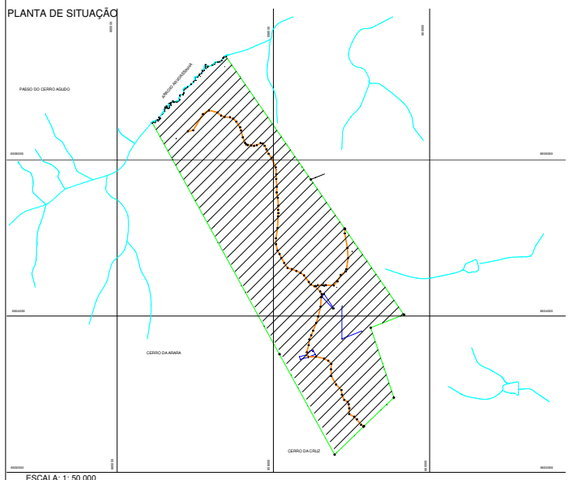

ESCALA: 1: 50.000

ARTICULAÇÃO DAS FOLHAS	CONVERGÊNCIA MERIDIANA RELATIVA AO CENTRO DA FOLHA	DECLINAÇÃO MAGNÉTICA EM SETEMBRO DE 1996
ÚNICA	NG NQ 1°06'35" MERIDIANO CENTRAL DO FUSO:	NM NG -12°33'48" A DECLINAÇÃO MAGNÉTICA CRESCE - 10' 32" ANUALMENTE

CONVENÇÕES

- MARCO DE APOIO BÁSICO/APOIO IMEDIATO
- MARCO DE PARCELA
- MARCO DE ORIENTAÇÃO
- PONTO LEVANTADO
- DIVISA DE PARCELA MEDIDA
- 01 NÚMERO DA PARCELA
- CONTINUIDADE DE PARCELA
- CAMINHO EXISTENTE
- ESTRADA EXISTENTE
- CÓRREGO
- RIO
- BOEIRO
- PONTE
- ESCOLA
- ÁREA COMUNITÁRIA

Nº LOTE	OCUPANTE	ÁREA (ha)
01		28.6467
02		28.6143
03		28.9115
04		28.5111
05		28.6985
06		28.8046
07		28.6469
08		28.5963
09		28.6177
10		28.6177
11		28.5703
12		28.4331
13		28.5598
14		28.4120
15		28.3175
16		28.1381
17		28.2442
18		28.2175
19		29.2906
20		29.2219
21		29.1992
22		29.2479
23		29.3064
24	AREA COMUNITARIA	2.4120
TOTAL		662.2358

MACCARI ENGENHARIA LTDA

RESUMO

AREA DOS LOTES 662.2358 ha

AREA DE ESTRADAS 5.2716 ha

GABINETE DO MINISTRO EXTRAORDINARIO DE POLITICA FUNDIARIA
INSTITUTO NACIONAL DE COLONIZACAO E REFORMA AGRARIA - INCRA
SUPERINTENDENCIA DO RIO GRANDE DO SUL - SR/11
SECAO DE CARTOGRAFIA E RECURSOS NATURAIS - C2

REG./CÓDIGO:	IMÓVEL: P. A. RECANTO		AREA: 667.5074 ha / PERIMETRO: 12903.55 m
DATA: DEZ/97	ESTADO: RIO GRANDE DO SUL	MUNICIPIO: SANTANA DO LIVRAMENTO	ESCALA: 1: 10.000
DESENHO: PLOTTER	RESP. TECNICO: JAIR MACCARI Eng. Agrimensor - Crea: 36.011/D	CONFERE:	VISTO:

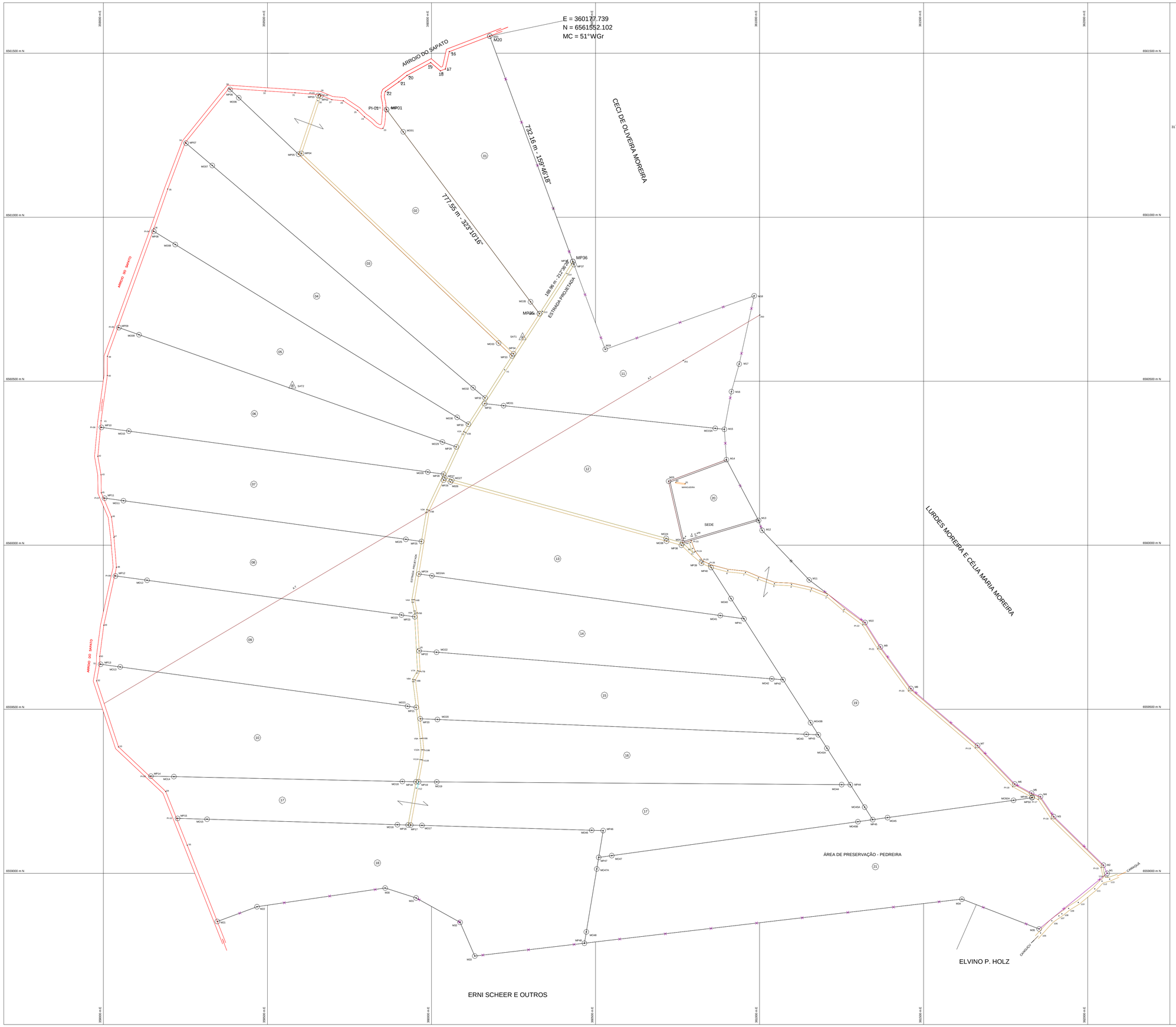

PLANTA SITUAÇÃO

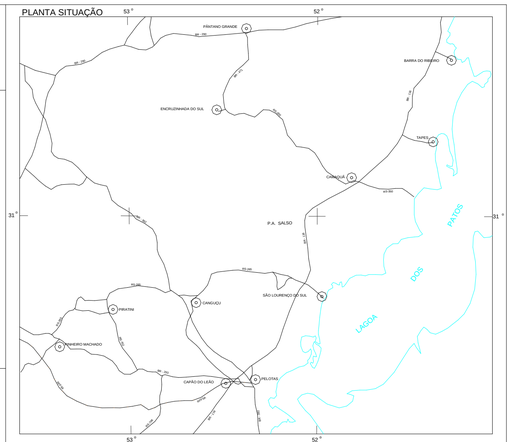

ARTICULAÇÃO DAS FOLHAS	CONVERGÊNCIA MERIDIANA RELATIVA AO CENTRO DA FOLHA	DECLINAÇÃO MAGNÉTICA EM NOVEMBRO DE 1997
UNICA	NQ NG 0°6'22"	NM NG -12°5'30"
	MERIDIANO CENTRAL DO FUSO: 51	

CONVENÇÕES

MARCO DE APOIO BASICO/APOIO IMEDIATO	ESTRADA EXISTENTE
MARCO DE PARCELA	CÓRREGO
MARCO DE ORIENTAÇÃO	SANGA
PONTO LEVANTADO	PONTE
DIVISA DE PARCELA MEDIDA	ESCOLA
01 NUMERO DE PARCELA	EDIFICAÇÕES
ESTRADA MUNICIPAL	ÁREA COMUNITÁRIA
ESTRADA PROJETADA	CÊRCA

COORDENADAS DOS MARCOS SAT

	N	E
SAT 1	6560633.4756	360277.5638
SAT 2	6560486.0213	359575.9602

Nº LOTE	OCUPANTES	ÁREA (ha)	Nº LOTE	OCUPANTES	ÁREA (ha)
01		21,6374			
02		21,5006			
03		21,5845			
04		21,5108			
05		21,4495			
06		21,5001			
07		21,5672			
08		21,5004			
09		26,0079			
10		26,0613			
11		21,4913			
12		21,5440			
13		21,5238			
14		21,4980			
15		21,4800			
16		21,4988			
17		30,9991			
18		34,5756			
19		31,0554			
20	ÁREA COMUNITÁRIA	4,2745			
21	ÁREA PRESERVAÇÃO	42,1186			

EMPRESA:

RESUMO

MINISTÉRIO EXTRAORDINÁRIO DE POLÍTICA FUNDIÁRIA
INSTITUTO NACIONAL DE COLONIZAÇÃO E REFORMA AGRÁRIA - INCRA
DIRETORIA DE CADASTRO E RECURSOS NATURAIS - DCN
SUPERINTENDÊNCIA REGIONAL DO RIO GRANDE DO SUL - SR/11

REG./CÓDIGO:	IMÓVEL: P.A. SALSO		ÁREA: 501.1240 ha
			PERIMETRO: 10.417,896 m
DATA: NOV/97	ESTADO: RS	MUNICIPIO: CANGUÇU	ESCALA: 1 : 5.000
DESENHO:	RESP.TÉCNICO: DALMO JOSÉ TEIXEIRA Engº Agrim. - CREA-27.960-D	CONFERE:	VISTO:



INFORMACOES TECNICAS

AREA TOTAL:	693.4523 ha
AREA DEDUZIDA ESTRADA MUNICIPAL:	4,8417 ha
AREA DEDUZIDA ESTRADA PROJETADA:	4,0750 ha
AREA COMUNITARIA:	0,7503 ha
AREA LIQUIDA:	683,7853 ha

PLANTA SITUAÇÃO

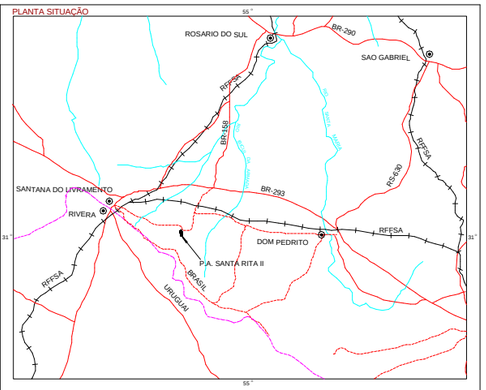

ARTICULAÇÃO DAS FOLHAS	CONVERGÊNCIA MERIDIANA RELATIVA AO CENTRO DA FOLHA	DECLINAÇÃO MAGNÉTICA
UNICA	NQ NG 0°52'28" MERIDIANO CENTRAL DO FUSO: 57	NM NG 10°05'54"

CONVENÇÕES

MARCO DE APOIO BASICO/APOIO IMEDIATO	ESTRADA EXISTENTE
MARCO DE PARCELA	CÓRREGO
MARCO DE ORIENTAÇÃO	SANGA
PONTO LEVANTADO	PONTE
DIVISA DE PARCELA MEDIDA	ESCOLA
01 NUMERO DE PARCELA	EDIFICAÇÕES
ESTRADA MUNICIPAL	ÁREA COMUNITÁRIA
ESTRADA PROJETADA	DIVISA
CONTINUIDADE DE PARCELA	

COORDENADAS DOS MARCOS SAT

	N	E
SAT01	6571499.725	662218.900
SAT02	6572174.687	662162.521

N.º LOTE	OCUPANTES	AREA (ha)	N.º LOTE	OCUPANTES	AREA (ha)
01		30.0009	22		28.6266
02		31.1397			
03		29.9200			
04		29.8000			
05		29.9000			
06		29.9000			
07		30.0000			
08		30.7486			
09		30.3531			
10		31.0000			
11		35.0000			
12		31.1277			
13		33.0000			
14		35.0000			
15		32.9017			
16		32.6653			
17		32.9932			
18		28.0000			
19		32.1312			
20		30.0000			
21		29.0000			

EMPRESA: TERRAS S ENGENHARIA E SISTEMAS LTDA.

RESUMO

GABINETE DO MINISTRO EXTRAORDINÁRIO DE POLÍTICA FUNDIÁRIA

INSTITUTO NACIONAL DE COLONIZAÇÃO E REFORMA AGRÁRIA - INCRA

SUPERINTENDÊNCIA REGIONAL DO RIO GRANDE DO SUL - SR/11

REG./CÓDIGO:	IMÓVEL: P.A. SANTA RITA II		AREA: 693.4523 ha
			PERIMETRO: 12.886,260 m
DATA: JUL/98	ESTADO: RS	MUNICIPIO: SANTANA DO LIVRAMENTO	ESCALA: 1 : 10.000
DESENHO:	RESP.TÉCNICO: DALMO JOSÉ TEIXEIRA ENGENHEIRO - CREA: 27.23363	CONFERE:	VISTO:

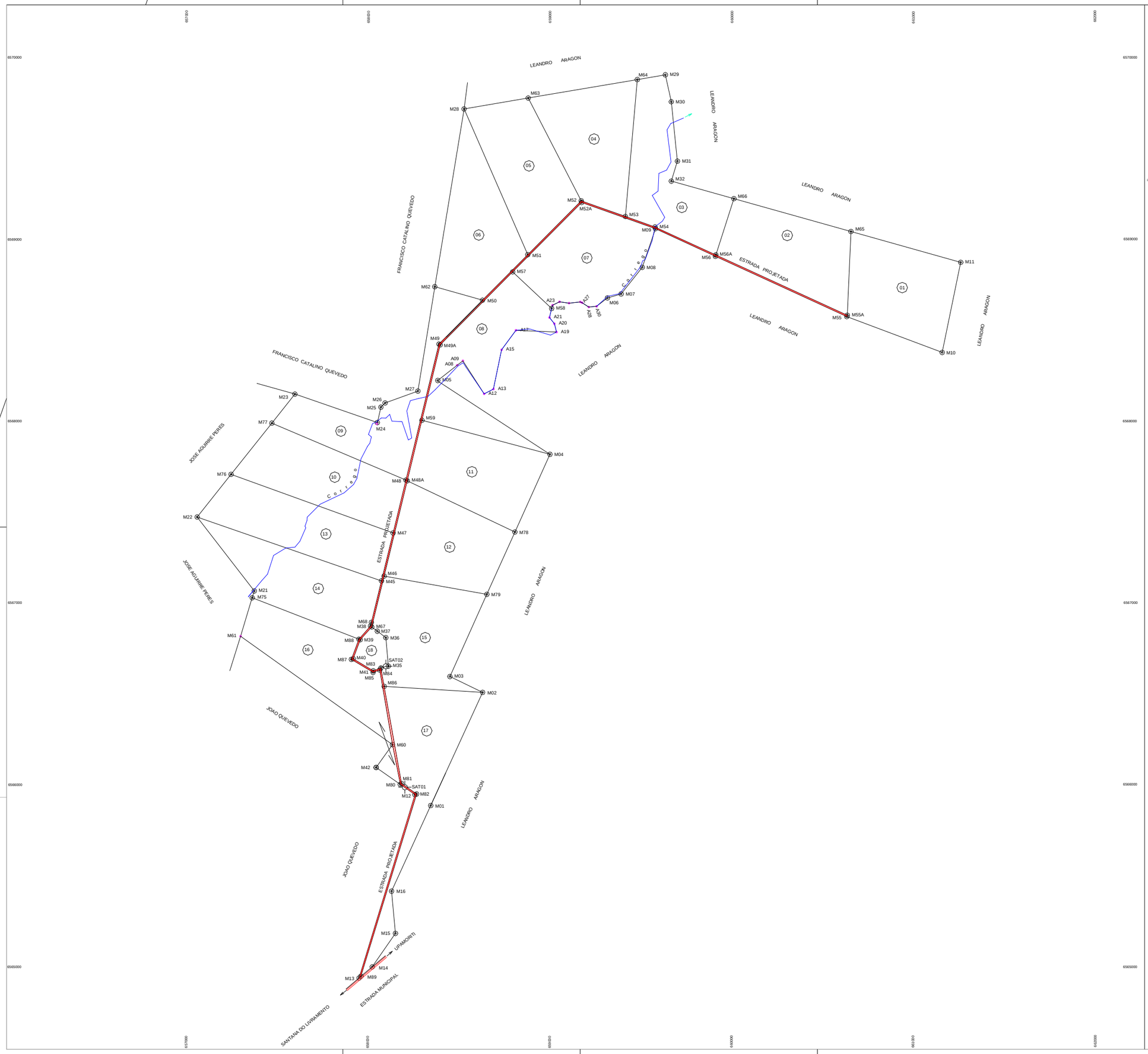

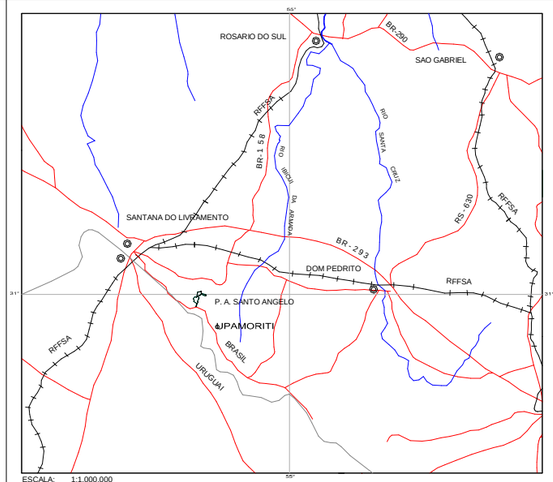

ESCALA: 1:1.000.000

ARTICULACAO DAS FOLHAS	CONVERGENCIA MERIDIANA RELATIVA AO CENTRO DA FOLHA	DECLINACAO MAGNETICA EM JANEIRO DE 1997
UNICA	NQ NG -00°51'33"	NM NG -10°11'53"

MERIDIANO CENTRAL DO FUSO: 57°

CONVENCOES

- MARCO DE APOIO BASICO/APOIO IMEDIATO
- MARCO DE PARCELA
- MARCO DE ORIENTACAO
- PONTO LEVANTADO
- DIVISA DE PARCELA MEDIDA
- 01 NUMERO DA PARCELA
- CONTINUIDADE DE PARCELA
- CAMINHO EXISTENTE
- ESTRADA EXISTENTE
- CORREGO
- RIO
- BOEIRO
- PONTE
- ESCOLA
- AREA COMUNITARIA

N'LOTE	OCUPANTES	AREA (ha)
01		28,2474
02		27,8086
03		27,8917
04		27,6380
05		27,7997
06		27,7654
07		27,8845
08		27,8568
09		27,7592
10		27,9796
11		27,8133
12		27,7566
13		27,9015
14		27,7537
15		27,7674
16		27,5643
17		27,4487
18	AREA COMUNITARIA	3,0660

SETEP TOPOGRAFIA E CADASTROS

RESUMO

MINISTERIO EXTRAORDINARIO DE POLITICA FUNDIARIA
INSTITUTO NACIONAL DE COLONIZACAO E REFORMA AGRARIA - INCRA
DIRETORIA DE CADASTRO E RECURSOS NATURAIS - DCN
SUPERINTENDENCIA REGIONAL DO RIO GRANDE DO SUL - SR/11

REG./CODIGO:	IMOVEL: P.A. SANTO ANGELO		AREA: 481,0272ha
			PERIMETRO: 18.129,23m
DATA: JAN/97	ESTADO: RS	MUNICIPIO: SANTANA DO LIVRAMENTO	ESCALA: 1:10.000
DESENHO: PLOTTER	RESP. TECNICO: JOSE CARLOS DE SOUZA EST. AGRIM. 1427/TA/CL/RS	CONFERE:	VISTO:

INFORMACOES TECNICAS

AREA TOTAL:	1.044,0633 ha
AREA DEDUZIDA ESTRADA PROJETADA:	4,5630 ha
AREA RODOVIA ESTADUAL RS-356:	10,3762 ha
AREA DE PRESERVACAO PERMANETE:	43,0644 ha
AREA LIQUIDA:	1.029,1241 ha

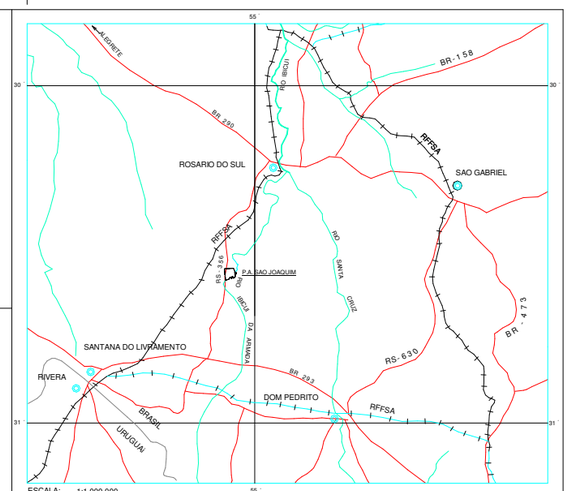

ESCALA: 1:1.000.000

ARTICULACAO DAS FOLHAS	CONVERGENCIA MERIDIANA RELATIVA AO CENTRO DA FOLHA	DECLINACAO MAGNETICA EM JANEIRO DE 1997
UNICA	NQ NG -00 59'06"	NM NG -10 36'36"

MERIDIANO CENTRAL DO FUSO: 57°

CONVENCOES

- MARCO DE APOIO BASICO/APOIO IMEDIATO
- MARCO DE PARCELA
- MARCO DE ORIENTACAO
- PONTO LEVANTADO
- DIVISA DE PARCELA MEDIDA
- NUMERO DA PARCELA
- CONTINUIDADE DE PARCELA
- CAMINHO EXISTENTE
- ESTRADA EXISTENTE
- CORREGO
- RIO
- BOEIRO
- PONTE
- ESCOLA
- AREA COMUNITARIA

N°LOTE	OCUPANTES	AREA (ha)	N°LOTE	OCUPANTES	AREA (ha)
01		33,9400			
02		23,5386			
03		23,4969			
04		23,4782			
05		23,4702			
06		23,4766			
07	AREA COMUNITARIA	5,4526			
08		22,3731			
09		22,7991			
10		23,4200			
11		5,5680			
12		23,8206			
13		23,6456			
14		23,6787			
15		18,1423			
16		23,6912			
17		23,7060			
18		23,4171			
19		23,8824			
20		23,6841			
21	AREA COMUNITARIA	3,4054			
22		23,5119			
23		23,9936			
24		23,6587			
25		23,7550			
26		23,6777			
27		23,7369			
28		39,1892			
29		23,3291			
30		23,3560			
31		23,5314			
32		23,4666			
33		23,3120			
34		68,1920			
35		25,3987			
36		39,7121			
37		31,5601			
38		32,7368			
39		47,5900			
40		43,3275			

SETEP TOPOGRAFIA E CONSTRUÇÕES

RESUMO

MINISTERIO EXTRAORDINARIO DE POLITICA FUNDIARIA
INSTITUTO NACIONAL DE COLONIZACAO E REFORMA AGRARIA - INCRA
DIRETORIA DE CADASTRO E RECURSOS NATURAIS
SUPERINTENDENCIA REGIONAL DO RIO GRANDE DO SUL-SR/11

REG./CODIGO:	IMOVEL: P.A. SAO JOAQUIM		AREA: 1.029,1241ha
			PERMETRO: 17.036,23m
DATA: JAN/97	ESTADO: RS	MUNICIPIO: SANTANA DO LIVRAMENTO	ESCALA: 1:10.000
DESENHO: PLOTTER	RESP. TECNICO: JOSE CARLOS DE SOUZA ENG° AGRIM - CREA 35.172-D	CONFERE:	VISTO:

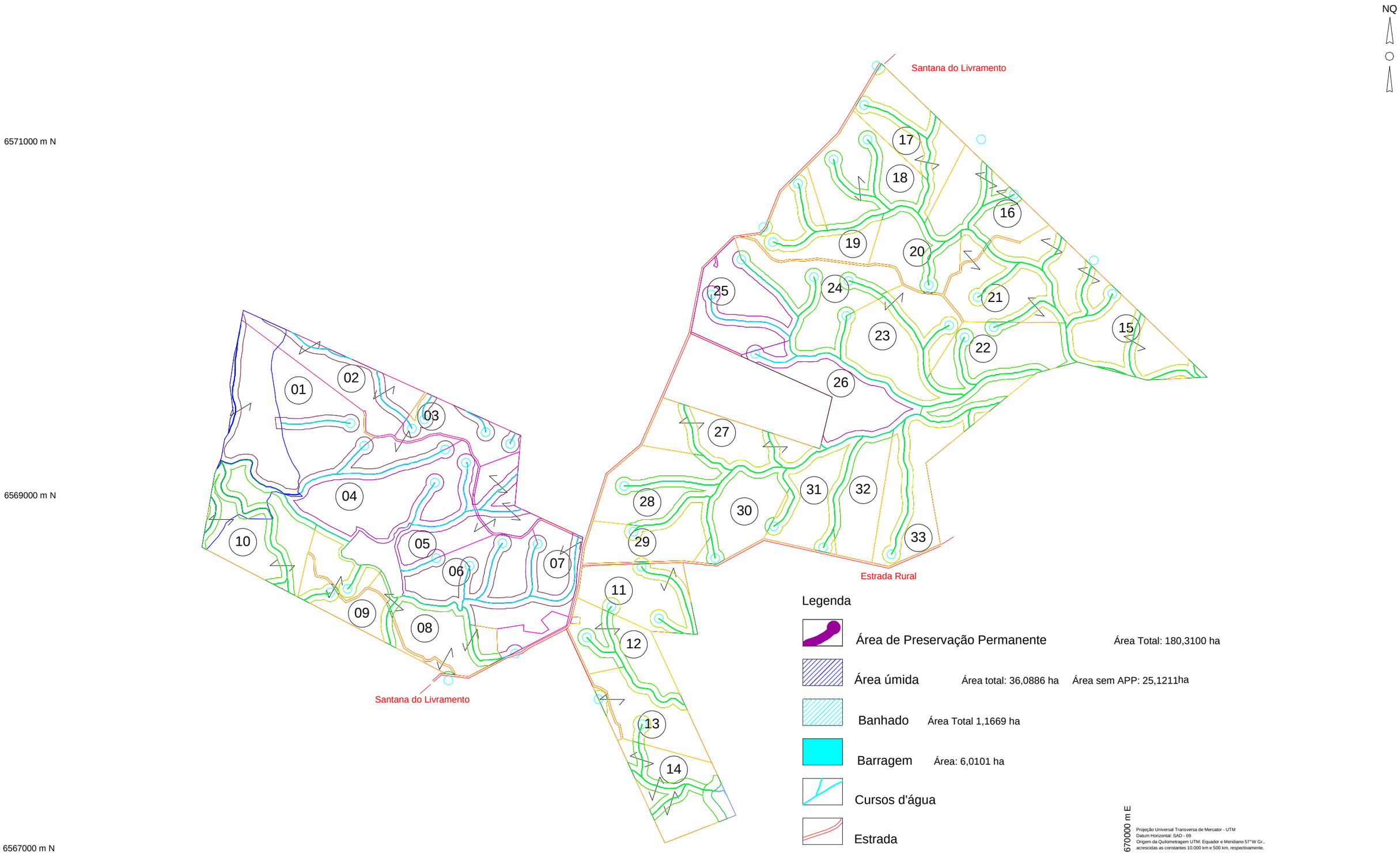

Legenda

- Área de Preservação Permanente — Área Total: 180,3100 ha
- Área úmida — Área total: 36,0886 ha — Área sem APP: 25,1211ha
- Banhado — Área Total 1,1669 ha
- Barragem — Área: 6,0101 ha
- Cursos d'água
- Estrada
- Parcelamento
- Perímetro
- Sede — Área Total: 4,3742 ha

Projeção Universal Transversa de Mercator - UTM
Datum Horizontal: SAD - 69
Origem da Quilometragem UTM: Equador e Meridiano 57°W Gr.,
acrescidas as constantes 10.000 km e 500 km, respectivamente.

MINISTÉRIO DO DESENVOLVIMENTO AGRÁRIO
INSTITUTO NACIONAL DE COLONIZAÇÃO E REFORMA AGRÁRIA
SUPERINTENDÊNCIA REGIONAL DO RIO GRANDE DO SUL - SR-11
DIVISÃO DE OBTENÇÃO DE TERRAS E IMPLANTAÇÃO DE PROJETOS DE ASSENTAMENTO
SETOR DE MEIO AMBIENTE E RECURSOS NATURAIS

CÓDIGO SIPRA: RS0132000	IMÓVEL: P. A. SÃO JOÃO II — Proposta de parcelamento	AREA: 782,8475 ha; PERÍMETRO
DATA: OUTUBRO/2008	MUNICÍPIO/UF: Santana do Livramento/RS	ESCALA: 1 : 10.000
FONTE: Div. de Ord. da Estrut. Fundiária (aerlim.); Cartas topog. (DSG-1985), esc. 1:25.000: MI-2932/1 - SG (Inc. do Gambela); MI-2932/2 - SO (Eng. Medeiros); MI-3051/1 - NE (Rajzelli) e MI-3051/2 - NO (Perso-Iguarani); Fotog. aéreas: Fx-57/54 MI. 5251 e 5252, Fx-57/54 M7. 4840.	RESP. TÉCNICO	CONFERE	DESENHO: Geógrafa Jose Juskoski da Silva CREA/RS 111.947 - D Analista em Ref. e Desenv. Agrário

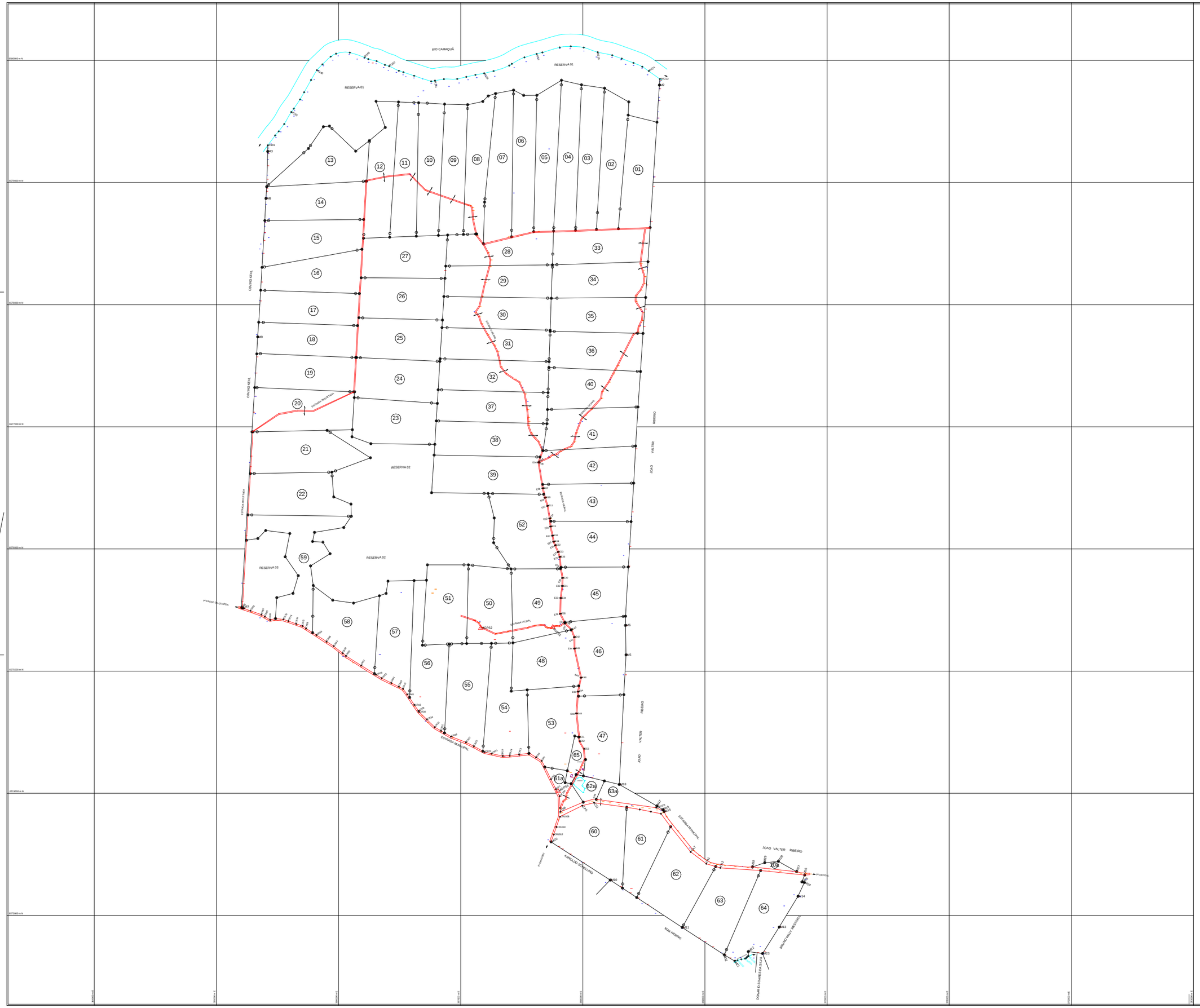

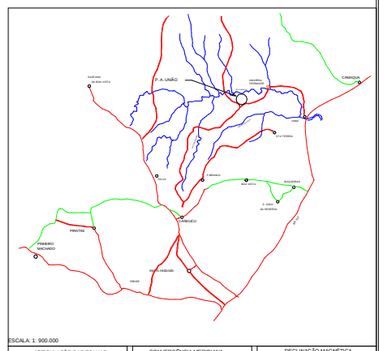

ARTICULAÇÃO DAS FOLHAS	CONVERGÊNCIA MERIDIANA RELATIVA AO CENTRO DA FOLHA	DECLINAÇÃO MAGNÉTICA EM NOVEMBRO DE 1998
ÚNICA	NO NO 0°42'43" MERIDIANO CENTRAL DO FUSO 51°W Gr.	NM NO -12°55'15" A DECLINAÇÃO MAGNÉTICA CRESCE - 13' 30" ANUALMENTE

CONVENÇÕES

- MARCO DE APOIO BÁSICO/APOIO IMEDIATO
- MARCO DE PARCELA
- MARCO DE ORIENTAÇÃO
- PONTO LEVANTADO
- DIVISA DE PARCELA MEDIDA
- 01 NÚMERO DA PARCELA
- CONTINUIDADE DE PARCELA
- CAMINHO EXISTENTE
- ESTRADA EXISTENTE
- CÓRREGO
- RIO
- BOEIRO
- PONTE
- ESCOLA
- ÁREA COMUNITÁRIA
- CERCA EXISTENTE

Nº LOTE	OCUPANTE	ÁREA (ha)
1		22.3938
2		21.3239
3		21.2386
4		20.8982
5		21.1535
6		21.3024
7		23.8002
8		20.4690
9		20.8558
10		21.1480
11		20.8805
12		21.6317
13		22.5943
14		23.9413
15		25.3552
16		22.2446
17		21.2087
18		20.9749
19		22.6954
20		26.8872
21		27.4259
22		25.8008
23		23.8354
24		23.0595
25		22.6996
26		22.9109
27		23.2924
28		20.5151
29		22.6349
30		22.6082
31		22.6069
32		22.5056
33		20.8891
34		21.7118
35		21.4298
36		22.6350
37		22.8161
38		24.5154
39		27.0159
40		23.3787
41		24.0273
42		22.0437
43		21.6063
44		22.5867
45		22.7073
46		25.1190
47		23.1403
48		22.6436
49		22.6106
50		22.4685
51		22.6647
52		28.2087
53		24.1335
54		25.5538
55		26.9215
56		23.3161
57		23.4891
58		24.0468
59		28.9739
60		27.6038
61		17.9418
62		26.5121
63		24.7055
64		24.8322
65	ÁREA COMUNITÁRIA	3.5421
10A		1.3860
61A		4.7089
62A		3.7853
63A		4.9881
	RESERVA 01	114.1230
	RESERVA 02	129.6138
	RESERVA 03	23.1875
TOTAL		1.770.6690 ha

RESUMO

ÁREA DOS LOTES = 1.503.7447 ha
ÁREA DAS ESTRADAS MUNICIPAIS/VICINAL = 15.1407 ha
ÁREA DE RESERVAS = 266.9242 ha
ÁREA TOTAL = 1.786.0097 ha

Rua Ninho pedinerras, 147 - cep 88 691 -000
Fone / Fax: 048 428-1214 / 428-1280
CGC 92.818.001/0001-75 - NOVA VENEZA - SC

GABINETE DO MINISTRO EXTRAORDINÁRIO DE POLÍTICA FUNDIÁRIA
INSTITUTO NACIONAL DE COLONIZAÇÃO E REFORMA AGRÁRIA - INCRA
SUPERINTENDÊNCIA DO RIO GRANDE DO SUL - SR/11
SECAO DE CARTOGRAFIA E RECURSOS NATURAIS - C2

IMÓVEL: P. A. UNIÃO			AREA: 1.786.0097 ha
REQ./CÓDIGO:			PERIMETRO: 21.687.94 m
DATA: DEZ/99	ESTADO: RIO GRANDE DO SUL	MUNICIPIO: CANGUÇU	ESCALA: 1: 10.000
DESENHO: LGO	RESP. TECNICO: Eng. MILTON JOSÉ CARLOS CRETO CREA-RS	CONFERE:	VISTO: