

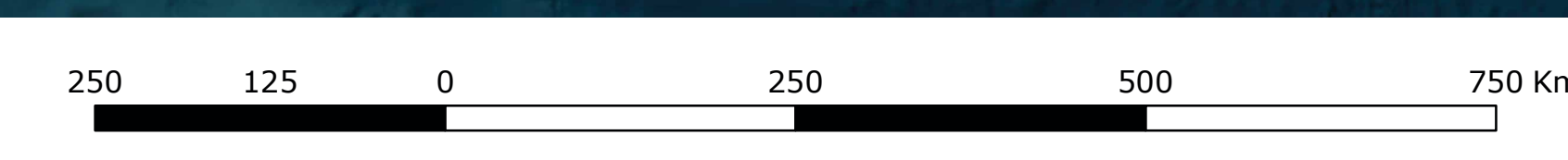


Unidades de Conservação Federais, RPPNs Centros de Pesquisa e Gerências Regionais - 2025

BIOMAS

- Amazônia
- Caatinga
- Cerrado
- Mata Atlântica
- Pampa
- Pantanal

UNIDADES DE CONSERVAÇÃO FEDERAIS

- Proteção Integral
- Uso Sustentável
- Sede das Gerências Regionais
- RPPNs Federais
- ACADEBio - Centro de Formação em Conservação da Biodiversidade
- Centros Nacionais de Pesquisa e Conservação
- Capitais
- Gerências Regionais
- Limites estaduais
- Rodovias Principais
- Hidrografia



1:5.000.000
Sistema de Coordenadas Geográficas: Datum: SIRGAS 2000

Unidades de Conservação Federais: ICMbio, 2025
DISAT - Diretoria de Ações Socioambientais e Consolidação Territorial em Unidades de Conservação, e
DINAM - Diretoria de Criação e Manejo de Unidades de Conservação.

Unidades da Federação, Hidrografia e Rodovias: IBGE, 2022.
Biomas na escala 1:250mil: IBGE, 2019.

Imagens: World Imagery (ESRI, Digital Globe, Geoeye, i-cubed, USDA, USGS, AEX, Getmapping, Aerogrid, IGN, IGP e GIS User Community).

RPPNs representadas por pontos conforme legenda: SIMRPPN ICMbio, 2025.

Elaboração: Coordenação de Consolidação de Limites - CCOL/CGTER/DISAT

Atualização: junho de 2025. Para tabelas contendo mais informações sobre as UCs acesse o QR code ou link.
Informar erros ou omissões: consolidação.territorial@icmbio.gov.br

Acesso aos Dados Geoespaciais e Estatísticos por meio do QR code:

Aponte o leitor de QR code do seu celular para o código ao lado, ou acesse www.gov.br/icmbio/pt-br/assuntos/dados_geoespaciais