

39°24'0,0"W

39°18'0,0"W

39°12'0,0"W

# PARQUE NACIONAL E HISTÓRICO DO MONTE PASCOAL

## Mapa Temático de Uso Público

Monte Pascoal National and Historical Park  
Public Use Thematic Map

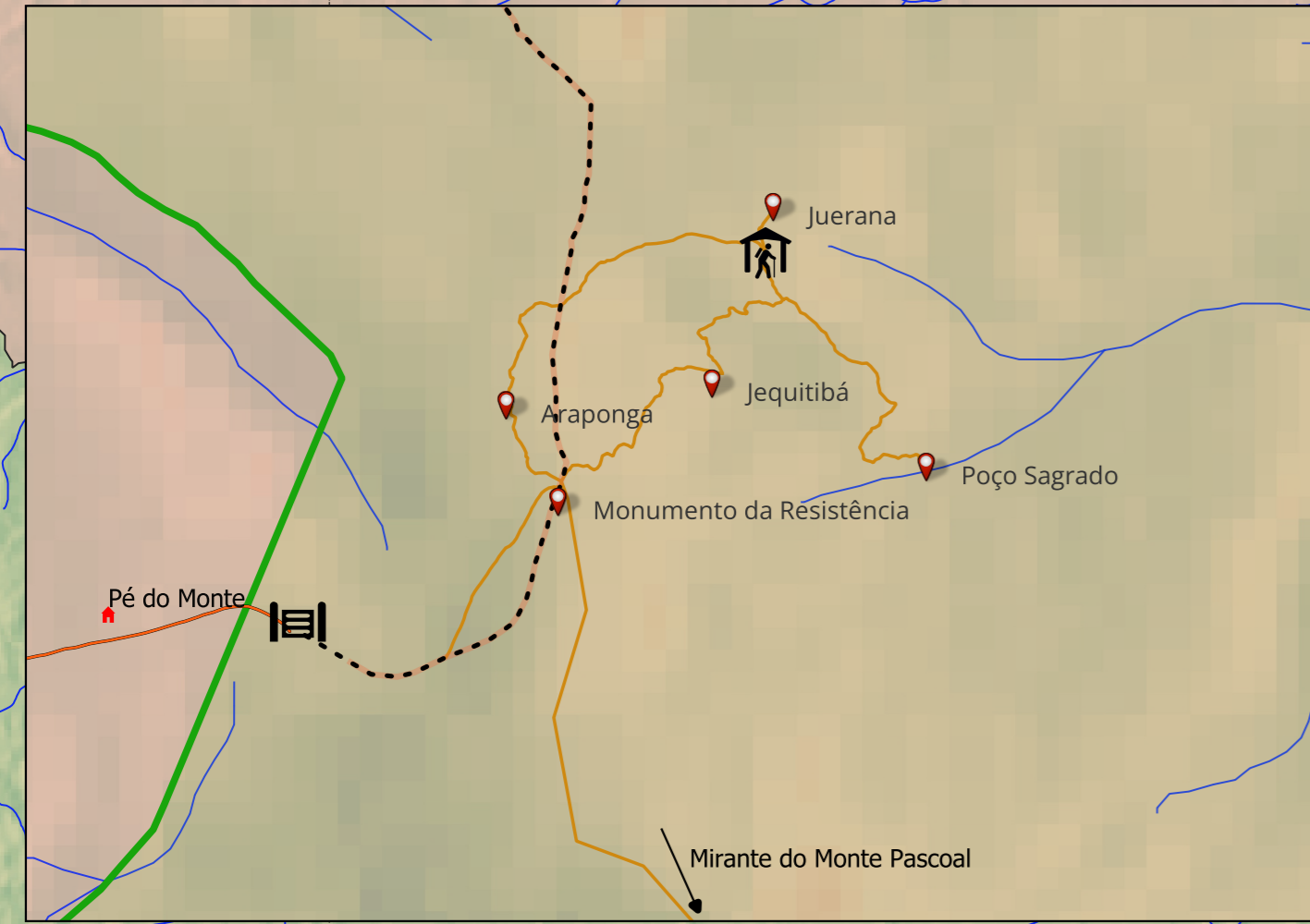
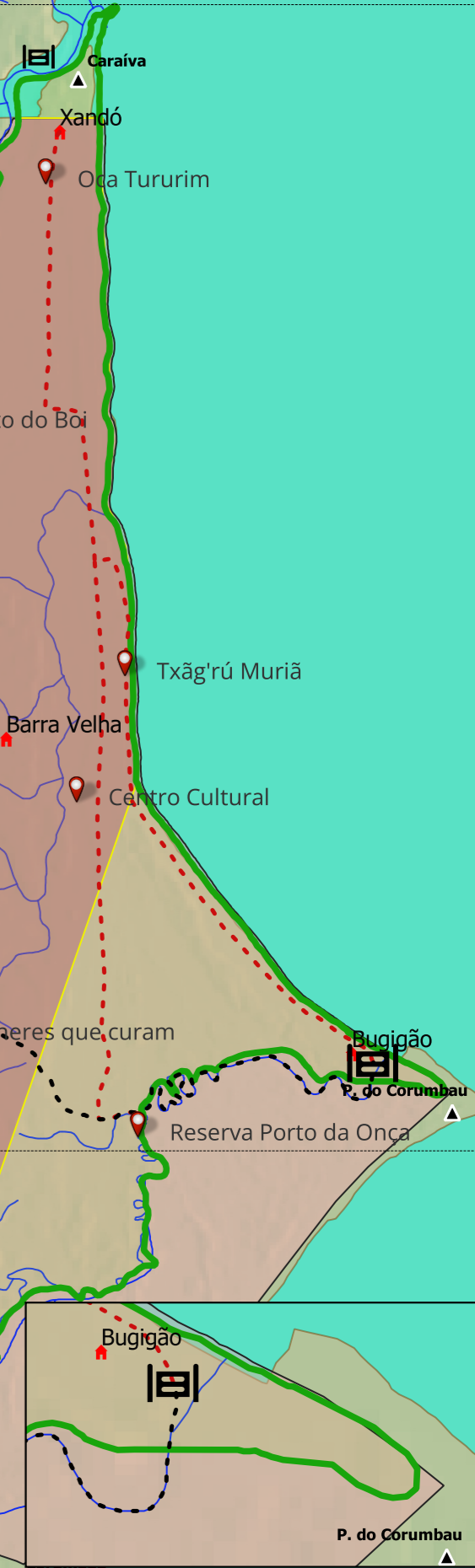
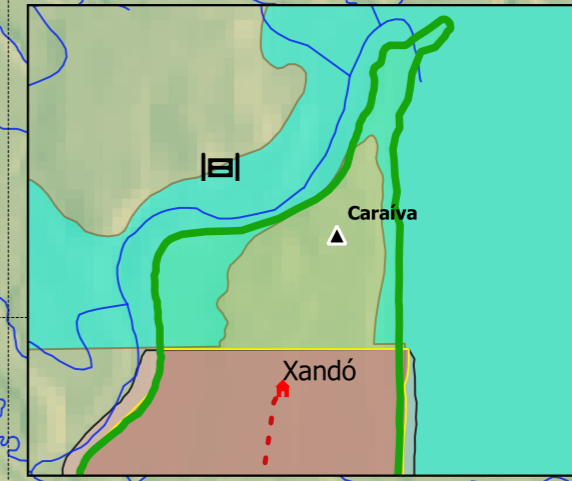


16°48'0,0"S

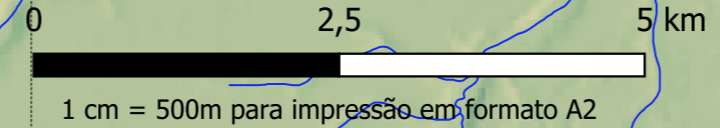
16°48'0,0"S

16°54'0,0"S

16°54'0,0"S



- Portaria Principal/Main Entrance
- Entradas Secundárias/Alternative Entrance
- Atrativos/Main Attractions
- Mirante do Monte Pascoal/Monte Pascoal Lookout
- Centro de Visitantes/Visitor Center
- Mirante Brigada/Brigade Lookout
- Caminho Pataxó/Pataxó Trail
- Trilha Caminhada/Hiking Trail
- Trilha Bicicleta/Bike Trail
- Trilhas de Buggy/Buggy Trail
- BR 498/Highway
- Aldeias/Native Villages
- Localidades/Places
- Rios e Córregos/Water courses
- Parque Nacional e Histórico do Monte Pascoal/Monte Pascoal National and Historical Park
- Reserva Extrativista Marinha do Corumbau/Corumbau Marine Extractive Reserve
- Terra Indígena Barra Velha/Barra Velha Indigenous Land
- Terra Indígena Barra Velha do Monte Pascoal / Barra Velha do Monte Pascoal Indigenous Land



Base de dados: Unidade de Conservação, Aldeias, Estradas, Trilhas, Atrativos - ICMBio; Rodovias e Localidades - base 1:250.000 do IBGE; Hidrografia - base 1:25.000 da FBDS; Mapa Base: Modelo Digital de Elevação, Copernicus, 30m; Datum: Sirgas 2000  
Elaborado por: Rafael Pereira Pinto - Analista Ambiental; Data: 13/02/2025

39°24'0,0"W

39°18'0,0"W

39°12'0,0"W