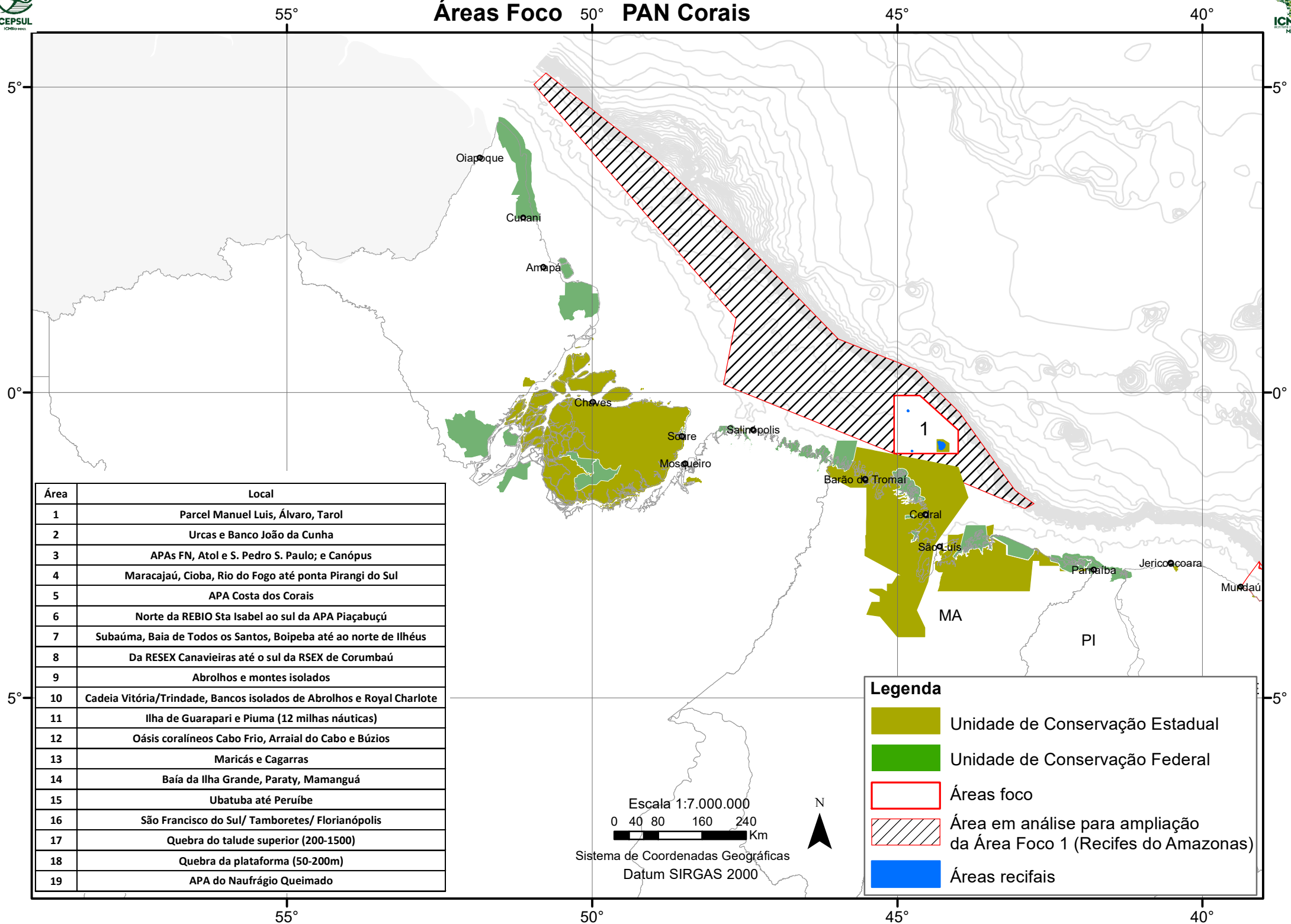


Áreas Foco PAN Corais



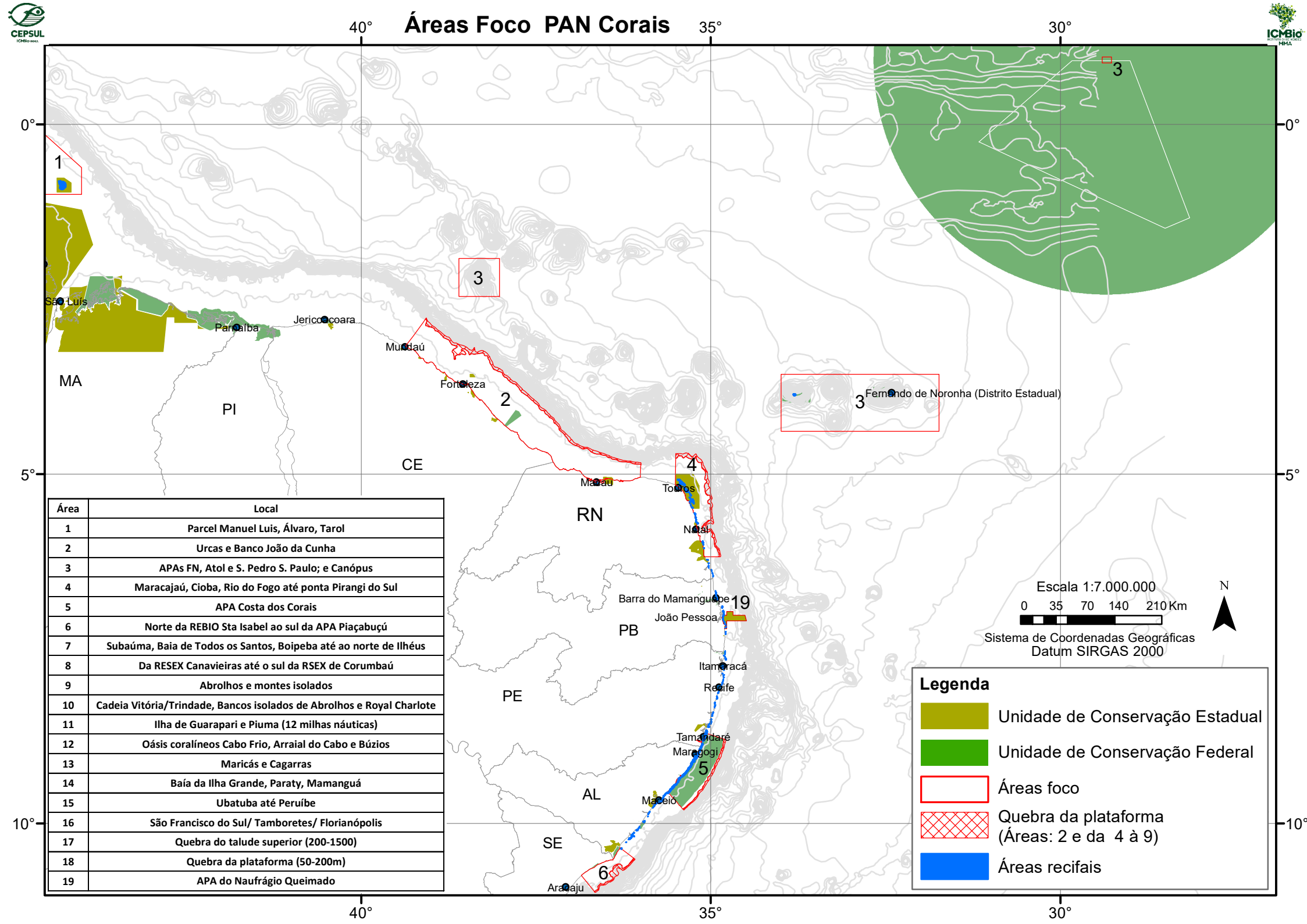
Área	Local
1	Parcel Manuel Luis, Álvaro, Tarol
2	Urcas e Banco João da Cunha
3	APAs FN, Atol e S. Pedro S. Paulo; e Canópus
4	Maracajaú, Cioba, Rio do Fogo até ponta Pirangi do Sul
5	APA Costa dos Corais
6	Norte da REBIO Sta Isabel ao sul da APA Piaçabuçu
7	Subaúma, Baía de Todos os Santos, Boipeba até ao norte de Ilhéus
8	Da RESEX Canavieiras até o sul da RSEX de Corumbau
9	Abrolhos e montes isolados
10	Cadeia Vitória/Trindade, Bancos isolados de Abrolhos e Royal Charlotte
11	Ilha de Guarapari e Piuma (12 milhas náuticas)
12	Oásis coralíneos Cabo Frio, Arraial do Cabo e Búzios
13	Maricás e Cagarras
14	Baía da Ilha Grande, Paraty, Mamanguá
15	Ubatuba até Peruibe
16	São Francisco do Sul/ Tamboretas/ Florianópolis
17	Quebra do talude superior (200-1500)
18	Quebra da plataforma (50-200m)
19	APA do Naufrágio Queimado

Escala 1:7.000.000
0 40 80 160 240 Km
Sistema de Coordenadas Geográficas
Datum SIRGAS 2000

Legenda

- Unidade de Conservação Estadual
- Unidade de Conservação Federal
- Áreas foco
- Área em análise para ampliação da Área Foco 1 (Recifes do Amazonas)
- Áreas recifais

Áreas Foco PAN Corais

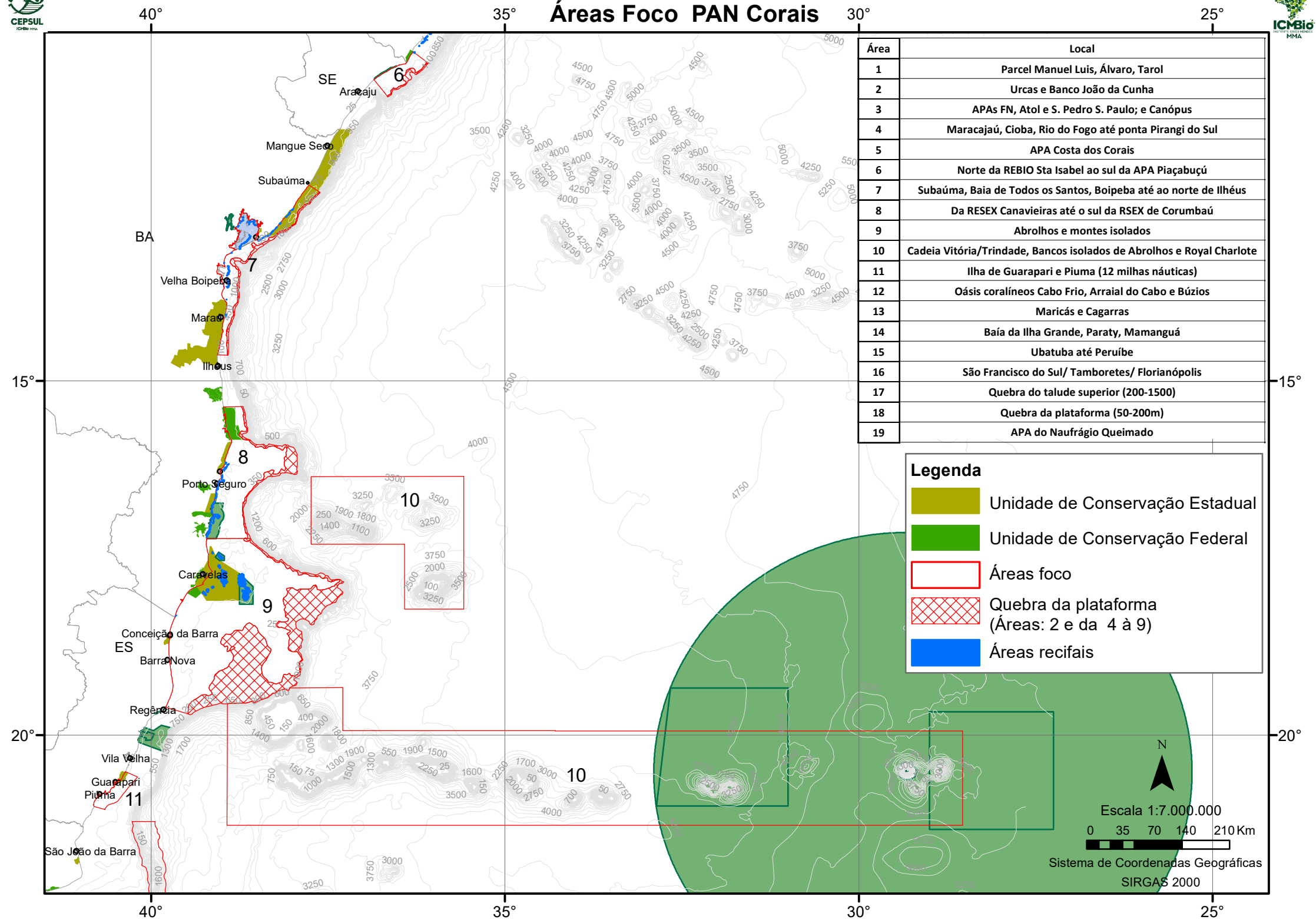


Área	Local
1	Parcel Manuel Luis, Álvaro, Tarol
2	Urcas e Banco João da Cunha
3	APAs FN, Atol e S. Pedro S. Paulo; e Canópus
4	Maracajaú, Cioba, Rio do Fogo até ponta Pirangi do Sul
5	APA Costa dos Corais
6	Norte da REBIO Sta Isabel ao sul da APA Piaçabuçu
7	Subaúma, Baía de Todos os Santos, Boipeba até ao norte de Ilhéus
8	Da RSEX Canavieiras até o sul da RSEX de Corumbáu
9	Abrolhos e montes isolados
10	Cadeia Vitória/Trindade, Bancos isolados de Abrolhos e Royal Charlotte
11	Ilha de Guarapari e Piuma (12 milhas náuticas)
12	Oásis coralíneos Cabo Frio, Arraial do Cabo e Búzios
13	Maricás e Cagarras
14	Baía da Ilha Grande, Paraty, Mamanguá
15	Ubatuba até Peruíbe
16	São Francisco do Sul/ Tamboretas/ Florianópolis
17	Quebra do talude superior (200-1500)
18	Quebra da plataforma (50-200m)
19	APA do Naufrágio Queimado

Legenda

- Unidade de Conservação Estadual
- Unidade de Conservação Federal
- Áreas foco
- Quebra da plataforma (Áreas: 2 e da 4 à 9)
- Áreas recifais

Áreas Foco PAN Corais



Área	Local
1	Parcel Manuel Luis, Álvaro, Tarol
2	Urcas e Banco João da Cunha
3	APAs FN, Atol e S. Pedro S. Paulo; e Canópus
4	Maracajaú, Cioba, Rio do Fogo até ponta Pirangi do Sul
5	APA Costa dos Corais
6	Norte da REBIO Sta Isabel ao sul da APA Piaçabuçu
7	Subaúma, Baía de Todos os Santos, Boipeba até ao norte de Ilhéus
8	Da RESEX Canavieiras até o sul da RSEX de Corumbaú
9	Abrolhos e montes isolados
10	Cadeia Vitória/Trindade, Bancos isolados de Abrolhos e Royal Charlotte
11	Ilha de Guarapari e Piuma (12 milhas náuticas)
12	Oásis coralíneos Cabo Frio, Arraial do Cabo e Búzios
13	Maricás e Cagarras
14	Baía da Ilha Grande, Paraty, Mamanguá
15	Ubatuba até Peruíbe
16	São Francisco do Sul/ Tamboretes/ Florianópolis
17	Quebra do talude superior (200-1500)
18	Quebra da plataforma (50-200m)
19	APA do Naufrágio Queimado

Legenda

- Unidade de Conservação Estadual
- Unidade de Conservação Federal
- Áreas foco
- Quebra da plataforma (Áreas: 2 e da 4 à 9)
- Áreas recifais



Escala 1:7.000.000
0 35 70 140 210 Km

Sistema de Coordenadas Geográficas
SIRGAS 2000

Áreas Foco PAN Corais

