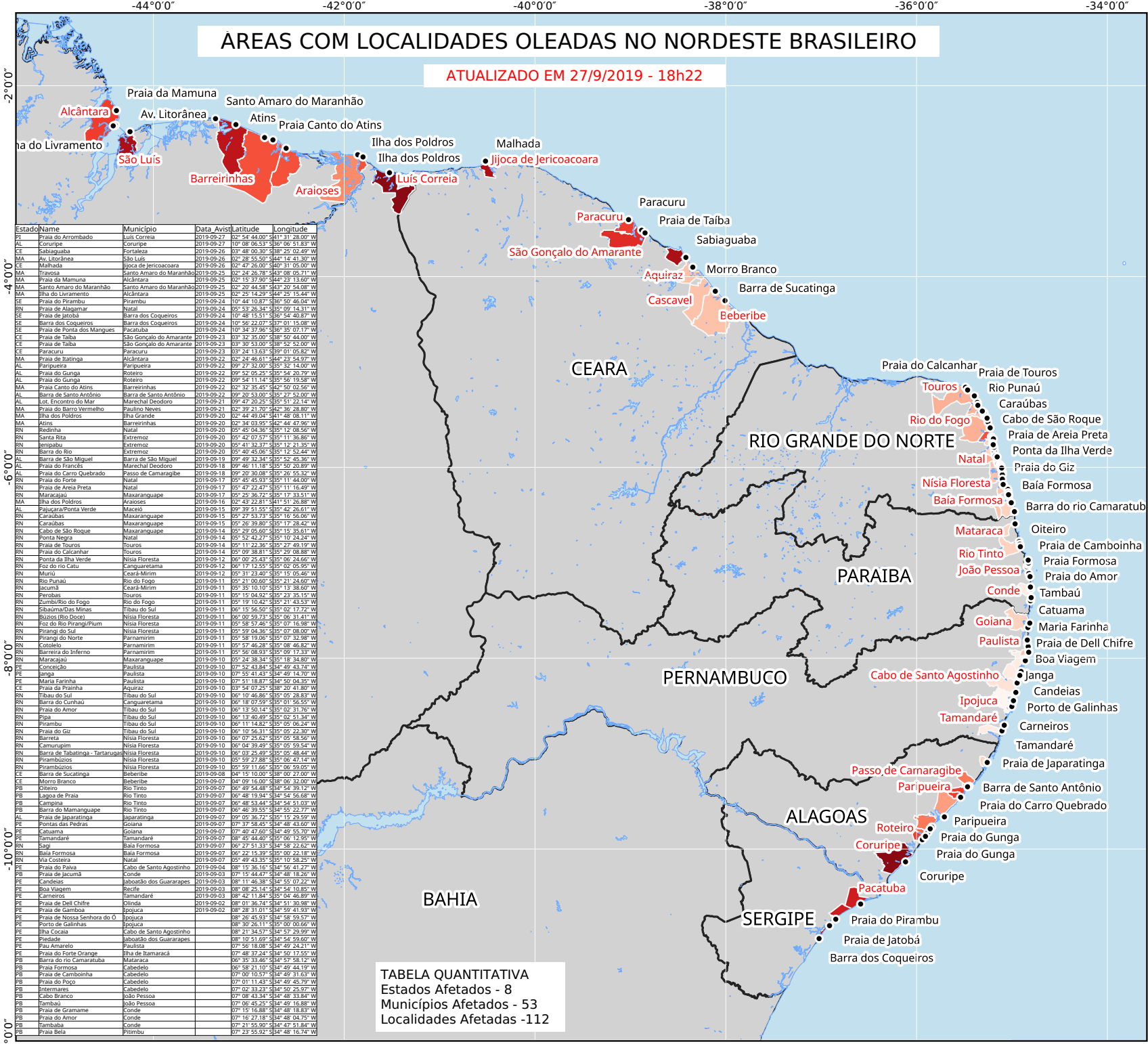


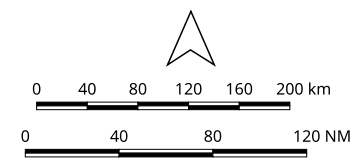
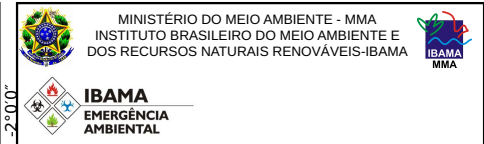
ÁREAS COM LOCALIDADES OLEADAS NO NORDESTE BRASILEIRO

ATUALIZADO EM 27/9/2019 - 18h22



Estado	Name	Município	Data Avisat	Latitude	Longitude
MA	Praia do Arroimado	Luis Correia	2019-09-27	02° 54' 44.00" S	41° 31' 28.00" W
AL	Coruripe	Coruripe	2019-09-27	10° 08' 06.53" S	36° 06' 51.83" W
CE	Sabiaguaba	Porciúncula	2019-09-26	03° 48' 00.00" S	38° 25' 02.00" W
MA	Av. Litorânea	São Luís	2019-09-26	02° 28' 55.50" S	44° 14' 41.30" W
MA	Malhada	Joca de Jericoacoara	2019-09-26	02° 47' 26.00" S	40° 31' 05.00" W
MA	Travenca	Santo Amaro do Maranhão	2019-09-25	02° 24' 26.78" S	43° 08' 05.71" W
MA	Praia da Mamuna	Alcântara	2019-09-25	02° 15' 37.90" S	44° 23' 13.60" W
MA	Santo Amaro do Maranhão	Santo Amaro do Maranhão	2019-09-25	02° 20' 44.58" S	43° 20' 54.08" W
MA	Iha do Livramento	Alcântara	2019-09-25	02° 25' 14.93" S	44° 25' 15.44" W
SE	Praia do Pirambu	Pirambu	2019-09-24	10° 44' 10.87" S	36° 50' 46.04" W
RN	Praia de Alagamar	Natal	2019-09-24	05° 53' 26.34" S	35° 09' 14.31" W
CE	Praia de Jarioca	Barra dos Coqueiros	2019-09-24	10° 48' 15.01" S	34° 54' 40.87" W
SE	Barra dos Coqueiros	Barra dos Coqueiros	2019-09-24	10° 56' 22.07" S	37° 01' 15.08" W
PE	Praia de Ponta dos Mangues	Pacatuba	2019-09-24	10° 34' 37.56" S	36° 35' 07.17" W
CE	Praia de Taiba	São Gonçalo do Amarante	2019-09-23	03° 32' 35.00" S	38° 50' 44.00" W
CE	Praia de Taiba	São Gonçalo do Amarante	2019-09-23	03° 30' 53.00" S	38° 52' 52.00" W
CE	Paracuru	Paracuru	2019-09-23	03° 24' 13.63" S	39° 01' 05.82" W
MA	Praia de Litorânea	Alcântara	2019-09-22	02° 24' 46.61" S	44° 23' 54.57" W
AL	Paripueira	Paripueira	2019-09-22	09° 27' 32.00" S	35° 32' 14.00" W
AL	Praia do Gunga	Roteiro	2019-09-22	09° 52' 05.25" S	35° 54' 20.79" W
AL	Praia do Gunga	Roteiro	2019-09-22	09° 54' 11.14" S	35° 56' 19.58" W
MA	Praia Canto do Atins	Barreirinhas	2019-09-22	02° 32' 35.45" S	42° 50' 02.56" W
AL	Barra de Santo Antônio	Barra de Santo Antônio	2019-09-22	09° 20' 53.00" S	35° 27' 52.00" W
AL	Lot. Encontro do Mar	Marechal Deodato	2019-09-21	09° 47' 20.25" S	35° 51' 22.14" W
MA	Praia do Barro Vermelho	Paulino Neves	2019-09-21	02° 39' 21.70" S	42° 36' 28.80" W
MA	Iha dos Poldros	Iha Grande	2019-09-20	02° 44' 49.04" S	41° 48' 08.11" W
MA	Atins	Barreirinhas	2019-09-20	02° 34' 03.95" S	44° 47' 47.96" W
RN	Redinha	Natal	2019-09-20	05° 45' 40.36" S	35° 12' 08.56" W
RN	Santa Rita	Extremoz	2019-09-20	05° 42' 07.57" S	35° 11' 36.86" W
RN	Engiunha	Extremoz	2019-09-20	05° 41' 32.37" S	35° 12' 21.82" W
RN	Barra do Rio	Extremoz	2019-09-20	05° 40' 45.06" S	35° 12' 52.44" W
AL	Barra de São Miguel	Barra de São Miguel	2019-09-19	09° 49' 32.44" S	35° 52' 45.36" W
AL	Praia do Francês	Marechal Deodato	2019-09-18	09° 46' 11.82" S	35° 50' 20.81" W
AL	Praia do Carro Quebrado	Passo de Camaragibe	2019-09-18	09° 20' 30.08" S	35° 52' 55.32" W
RN	Praia do Forte	Natal	2019-09-17	05° 45' 45.83" S	35° 11' 44.00" W
RN	Praia de Areia Preta	Natal	2019-09-17	05° 47' 22.47" S	35° 11' 16.49" W
RN	Maracajá	Maxaranguape	2019-09-17	05° 25' 36.72" S	35° 17' 33.51" W
MA	Iha dos Poldros	Araioses	2019-09-16	02° 43' 22.81" S	41° 51' 26.88" W
RN	Alaguar/Ponta Verde	Maxeio	2019-09-15	09° 39' 51.03" S	34° 42' 26.11" W
RN	Carauabas	Maxaranguape	2019-09-15	05° 27' 53.73" S	35° 16' 56.06" W
RN	Carauabas	Maxaranguape	2019-09-15	05° 26' 39.80" S	35° 17' 28.42" W
RN	Praia de São Roque	Maxaranguape	2019-09-14	05° 29' 05.60" S	35° 15' 36.61" W
RN	Ponta Negra	Natal	2019-09-14	05° 52' 42.27" S	35° 10' 24.24" W
RN	Praia de Touros	Touros	2019-09-14	05° 11' 22.86" S	35° 27' 49.19" W
RN	Praia de Calcanhar	Touros	2019-09-14	05° 09' 38.81" S	35° 29' 08.86" W
RN	Ponta da Ilha Verde	Nísia Floresta	2019-09-12	06° 00' 25.43" S	35° 06' 24.66" W
RN	Foz do rio Catu	Caraguatema	2019-09-12	06° 17' 12.55" S	35° 02' 05.96" W
RN	Maria	Cará-Mirim	2019-09-12	05° 31' 23.40" S	35° 15' 05.96" W
RN	Rio Punaú	Rio do Fogo	2019-09-11	05° 21' 00.60" S	35° 21' 24.60" W
RN	Jacumã	Cará-Mirim	2019-09-11	05° 35' 10.10" S	35° 13' 38.00" W
RN	Probas	Touros	2019-09-11	05° 15' 04.22" S	35° 23' 15.10" W
RN	Zumbi/Rio do Fogo	Rio do Fogo	2019-09-11	05° 19' 10.42" S	35° 21' 43.53" W
RN	Sibauma/Das Minas	Tibau do Sul	2019-09-11	06° 15' 36.50" S	35° 02' 17.72" W
RN	Núzios (Rio Doço)	Nísia Floresta	2019-09-11	06° 09' 59.73" S	35° 06' 31.41" W
RN	Foz do Rio Pirangi/Plum	Nísia Floresta	2019-09-11	05° 58' 57.46" S	35° 07' 16.98" W
RN	Pirangi do Sul	Nísia Floresta	2019-09-11	05° 59' 04.36" S	35° 07' 08.00" W
RN	Praia do Norte	Paranamirim	2019-09-11	05° 58' 19.09" S	35° 07' 12.00" W
RN	Cotoleiro	Paranamirim	2019-09-11	05° 57' 46.28" S	35° 08' 46.82" W
RN	Barreira do Inferno	Paranamirim	2019-09-11	05° 56' 08.93" S	35° 09' 17.33" W
RN	Maracajá	Maxaranguape	2019-09-10	05° 24' 38.34" S	35° 18' 34.00" W
PE	Conceição	Paulista	2019-09-10	07° 52' 43.84" S	34° 49' 43.74" W
PE	Janga	Paulista	2019-09-10	07° 55' 41.43" S	34° 49' 14.70" W
PE	Maria Farinha	Paulista	2019-09-10	07° 51' 18.87" S	34° 50' 14.40" W
CE	Praia da Praia	Aquiraz	2019-09-10	03° 54' 07.25" S	38° 20' 41.80" W
RN	Tibau do Sul	Tibau do Sul	2019-09-10	06° 10' 46.86" S	35° 05' 28.83" W
RN	Barra do Cambuá	Caraguatema	2019-09-10	06° 18' 07.59" S	35° 01' 56.55" W
RN	Praia do Amor	Tibau do Sul	2019-09-10	06° 13' 50.14" S	35° 02' 31.76" W
RN	Pipa	Tibau do Sul	2019-09-10	06° 13' 40.49" S	35° 02' 51.34" W
RN	Pirambu	Tibau do Sul	2019-09-10	06° 11' 14.82" S	35° 05' 06.24" W
RN	Praia do Giz	Tibau do Sul	2019-09-10	06° 10' 56.31" S	35° 05' 22.30" W
RN	Barreira	Nísia Floresta	2019-09-10	06° 07' 25.62" S	35° 05' 58.26" W
RN	Camurupim	Nísia Floresta	2019-09-10	06° 04' 39.49" S	35° 05' 59.24" W
RN	Barra de Tabatinga - Tartarugas	Nísia Floresta	2019-09-10	06° 03' 25.49" S	35° 05' 48.44" W
RN	Pirambuzos	Nísia Floresta	2019-09-10	05° 59' 27.88" S	35° 06' 47.14" W
RN	Pirambuzos	Nísia Floresta	2019-09-10	05° 59' 11.84" S	35° 06' 46.06" W
CE	Barra de Sucatinga	Beberibe	2019-09-08	04° 15' 10.00" S	38° 00' 27.00" W
CE	Morro Branco	Beberibe	2019-09-07	04° 09' 16.00" S	38° 06' 32.00" W
CE	Cletrio	Rio Tinto	2019-09-07	06° 49' 54.84" S	34° 38' 12.00" W
PB	Laço de Praia	Rio Tinto	2019-09-07	06° 48' 19.94" S	34° 54' 56.68" W
PB	Campina	Rio Tinto	2019-09-07	06° 48' 55.44" S	34° 54' 51.03" W
PB	Barra do Manganape	Rio Tinto	2019-09-07	06° 46' 39.55" S	34° 55' 22.77" W
AL	Praia de Japaratinga	Japaratinga	2019-09-07	09° 05' 36.72" S	35° 15' 25.59" W
PE	Portas das Pedras	Goiana	2019-09-07	07° 37' 58.65" S	34° 48' 43.00" W
PE	Catuma	Goiana	2019-09-07	07° 40' 47.00" S	34° 49' 55.00" W
PE	Tamandaré	Tamandaré	2019-09-07	08° 45' 44.40" S	35° 06' 12.95" W
RN	Sagi	Baía Formosa	2019-09-07	06° 27' 51.33" S	34° 58' 22.42" W
RN	Baía Formosa	Baía Formosa	2019-09-07	06° 22' 15.39" S	34° 50' 22.18" W
RN	Via Costeira	Natal	2019-09-07	05° 49' 43.35" S	35° 10' 58.25" W
PE	Praia do Falvã	Cabo de Santo Agostinho	2019-09-04	08° 15' 36.16" S	34° 56' 41.27" W
PB	Cabo de Jacumã	Conde	2019-09-03	07° 15' 44.27" S	34° 48' 21.76" W
PE	Candeias	Jaboatão dos Guararapes	2019-09-03	08° 11' 46.38" S	34° 55' 07.22" W
PE	Rio Viagem	Recife	2019-09-03	08° 08' 25.14" S	34° 54' 10.85" W
PE	Carneiros	Tamandaré	2019-09-03	08° 42' 11.84" S	34° 02' 46.80" W
PE	Praia de Dell Chifre	Clinda	2019-09-02	08° 01' 36.74" S	34° 51' 30.98" W
PE	Praia de Cambuá	Ipojuca	2019-09-02	08° 28' 31.01" S	34° 59' 41.93" W
PE	Praia de Nossa Senhora do O	Ipojuca	2019-09-02	08° 26' 45.93" S	34° 58' 59.75" W
PE	Porto de Galinhas	Ipojuca	2019-09-02	08° 30' 25.11" S	35° 00' 00.66" W
PE	Iha Cocaiá	Cabo de Santo Agostinho	2019-09-02	08° 21' 34.77" S	34° 57' 29.97" W
PE	Piedade	Jaboatão dos Guararapes	2019-09-02	08° 10' 51.09" S	34° 54' 09.90" W
PE	Pau Amarelo	Paulista	2019-09-02	07° 56' 18.08" S	34° 49' 24.21" W
PE	Praia do Forte Orange	Iha de Itamaracá	2019-09-02	07° 48' 37.24" S	34° 50' 17.55" W
PB	Barra do rio Camarutuba	Mataraca	2019-09-01	06° 35' 33.46" S	34° 57' 18.72" W
PB	Praia de Cambinho	Cabelele	2019-09-01	06° 58' 21' 10" S	34° 49' 44.19" W
PB	Praia do Poco	Cabelele	2019-09-01	07° 00' 10.57" S	34° 49' 31.63" W
PB	Praia do Fogo	Cabelele	2019-09-01	07° 01' 11' 43" S	34° 49' 45.75" W
PB	Intermares	Cabelele	2019-09-01	07° 02' 33.23" S	34° 50' 25.97" W
PB	Cabo Branco	João Pessoa	2019-09-01	07° 08' 43.34" S	34° 48' 33.84" W
PB	Imbuí	João Pessoa	2019-09-01	07° 06' 45.25" S	34° 49' 16.88" W
PB	Praia de Gramame	Conde	2019-09-01	07° 15' 16.88" S	34° 48' 18.83" W
PB	Praia do Amor	Conde	2019-09-01	07° 16' 27.18" S	34° 48' 04.75" W
PB	Tambá	Conde	2019-09-01	07° 21' 55.09" S	34° 47' 51.84" W
PB	Praia Beta	Pitimbu	2019-09-01	07° 23' 55.92" S	34° 48' 16.74" W

TABELA QUANTITATIVA
Estados Afetados - 8
Municípios Afetados - 53
Localidades Afetadas - 112



Sistema de Coordenadas Geográficas DATUM SIRGAS 2000

Legenda

- NUPAEM**
- ÁREAS_OLEADAS [112]
- MUNICIPIOS_COM_OCORRENCIAS_DE_OLEO [53]**
- 2019-09-02 [2]
 - 2019-09-03 [4]
 - 2019-09-04 [1]
 - 2019-09-07 [5]
 - 2019-09-10 [8]
 - 2019-09-11 [4]
 - 2019-09-15 [1]
 - 2019-09-16 [1]
 - 2019-09-18 [2]
 - 2019-09-19 [1]
 - 2019-09-20 [4]
 - 2019-09-22 [5]
 - 2019-09-23 [1]
 - 2019-09-24 [3]
 - 2019-09-25 [1]
 - 2019-09-26 [3]
 - 2019-09-27 [2]
 - [5]
- LIMITES**
- Brasil_UF

Fontes:
IBAMA/NMI-CE/IBGE/SISCOM

Informações Técnicas:
VICTOR BIZERRA QUARESMA
MAT. 1571874
Analista Ambiental
Responsável Técnico
Data: 27/9/2019