


ATUALIZADO EM: 10/12/2019 - 12h



MINISTÉRIO DO MEIO AMBIENTE - MMA  
INSTITUTO BRASILEIRO DO MEIO AMBIENTE E DOS RECURSOS  
NATURAIS RENOVÁVEIS-IBAMA

0 100 200 300 km



0 50 100 150 NM



Sistema de Coordenadas  
Geográficas  
DATUM SIRGAS 2000

### VISTORIA EM ÁREAS COM LOCALIDADES OLEADAS NO LITORAL BRASILEIRO NAS ÚLTIMAS 24H

#### LEGENDA

Total de áreas vistoriadas em 24h [61]

- Oleada - Manchas (mais que 10% de contaminação) [0]
- Oleada - Vestígios/Esparsos (até 10% de contaminação) [15]
- Praias limpas (óleo não observado) [46]

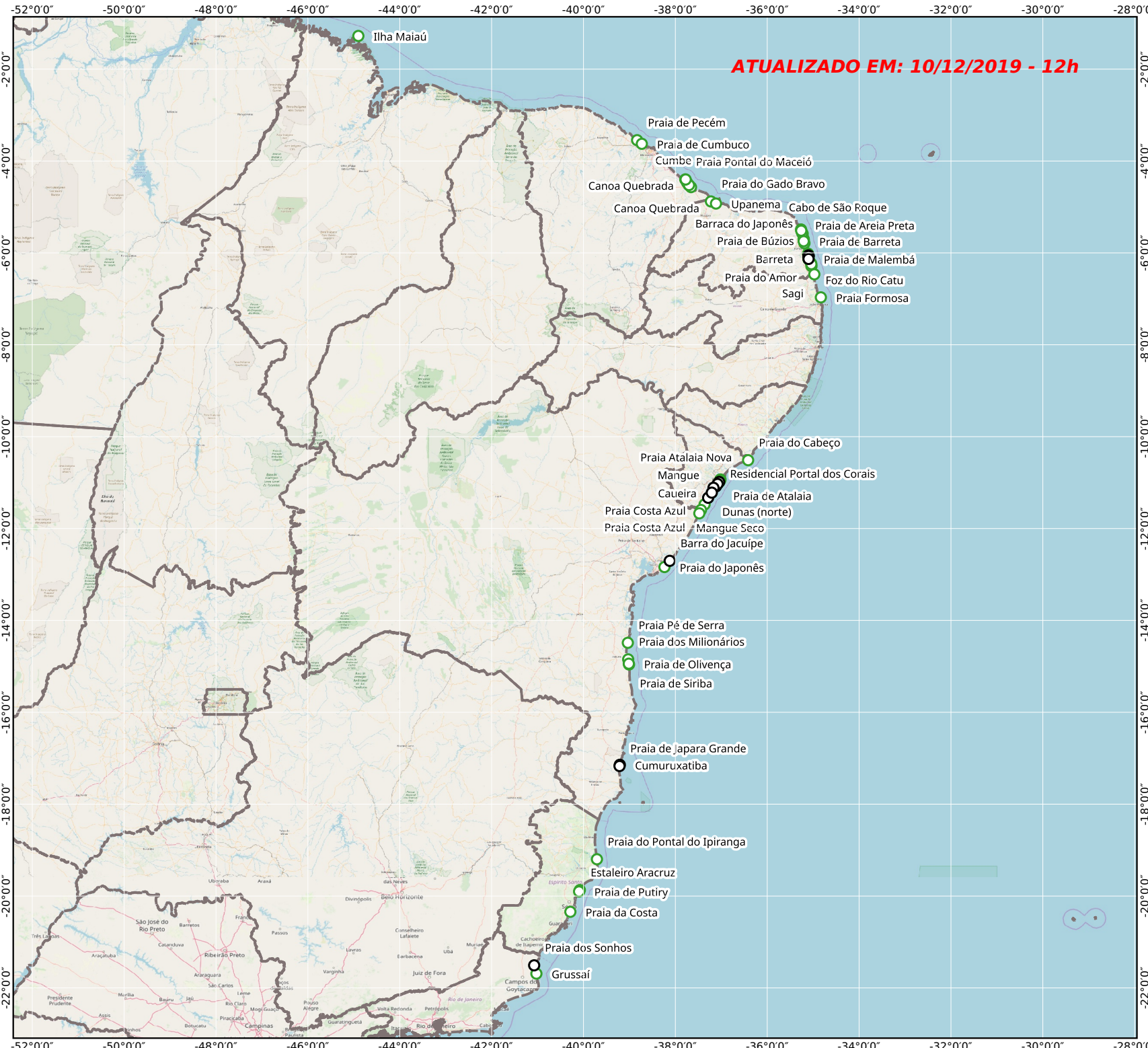
BRUFE250GC\_SIR

OpenStreetMap

Obs.: O conceito de localidade utilizado neste mapeamento se restringe a uma área de 1km ao longo da costa. Portanto uma praia com uma faixa de areia com 10km possui 10 localidades.

Fontes:  
IBAMA/NMI-CE, IBAMA/SISCOM, IBGE, OpenStreetMap  
Vistorias em campo realizadas por IBAMA, ICMBio, Marinha do Brasil, Defesa Civil, Prefeituras Municipais e Instituições Parceiras

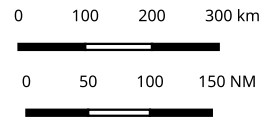
Elaboração: IBAMA-Emergência Ambiental, NMI-CE  
Data de Elaboração: Data: 10/12/2019



ATUALIZADO EM: 10/12/2019 - 12h



MINISTÉRIO DO MEIO AMBIENTE - MMA  
INSTITUTO BRASILEIRO DO MEIO AMBIENTE E DOS RECURSOS  
NATURAIS RENOVÁVEIS-IBAMA



Sistema de Coordenadas Geográficas  
DATUM SIRGAS 2000

### LOCALIDADES OLEADAS NO LITORAL BRASILEIRO IDENTIFICADAS A PARTIR DE 30/ AGOSTO/2019

#### LEGENDA

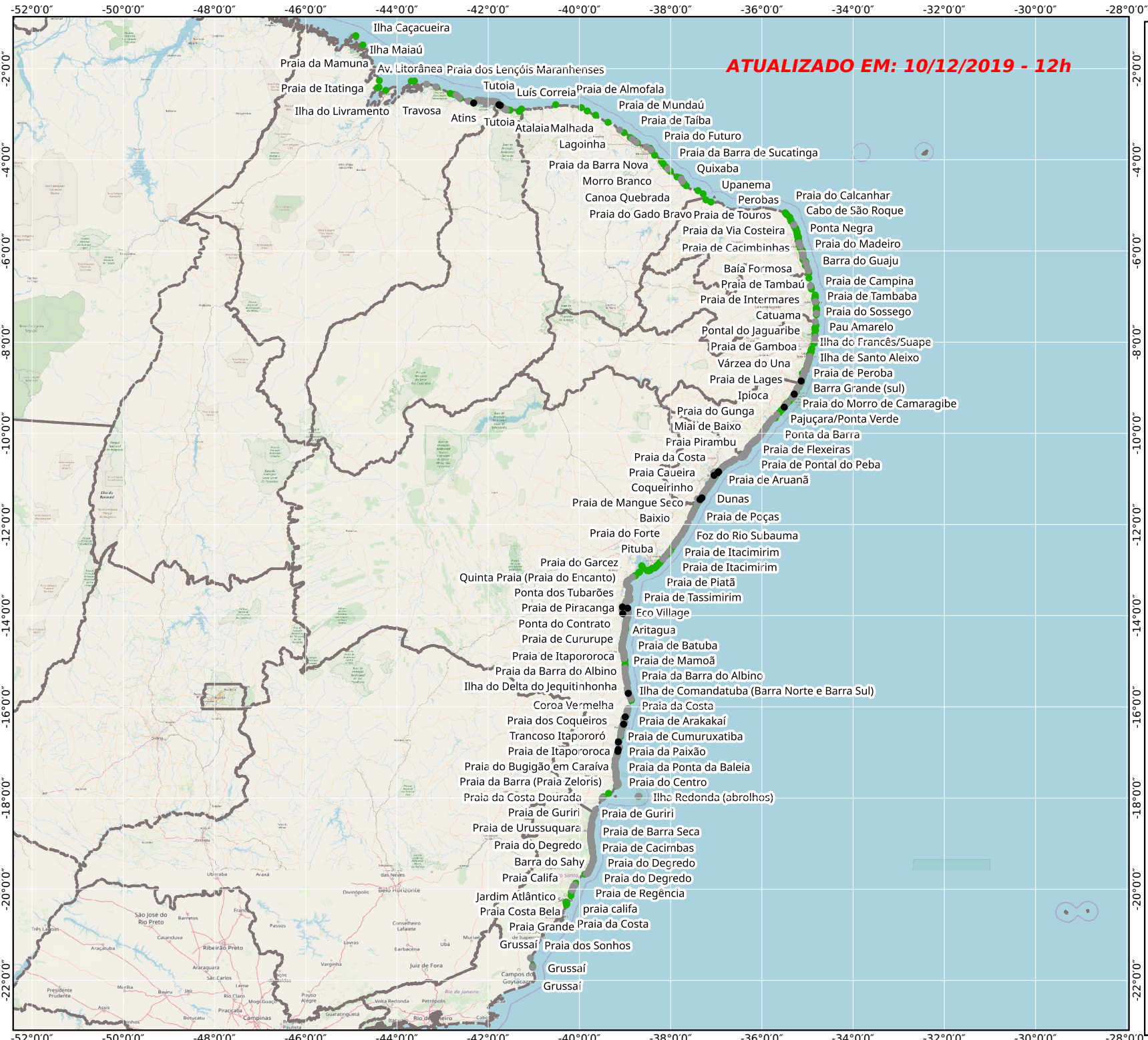
- Total de áreas oleadas desde 30/08 [907]
- Oleada - Manchas (mais que 10% de contaminação) [20]
  - Oleada - Vestígios/Esparsos (até 10% de contaminação) [522]
  - Praias limpas (óleo não observado) [365]

Obs.: O conceito de localidade utilizado neste mapeamento se restringe a uma área de 1km ao longo da costa. Portanto uma praia com uma faixa de areia com 10km possui 10 localidades.

**TABELA QUANTITATIVA**  
Estados Afetados - 11  
Municípios Afetados - 127  
Localidades Afetadas - 907

Fontes:  
IBAMA/NMI-CE, IBAMA/SISCOM, IBGE, OpenstreetMap  
Vistorias em campo realizadas por IBAMA, ICMBio, Marinha do Brasil, Defesa Civil, Prefeituras Municipais e Instituições Parceiras

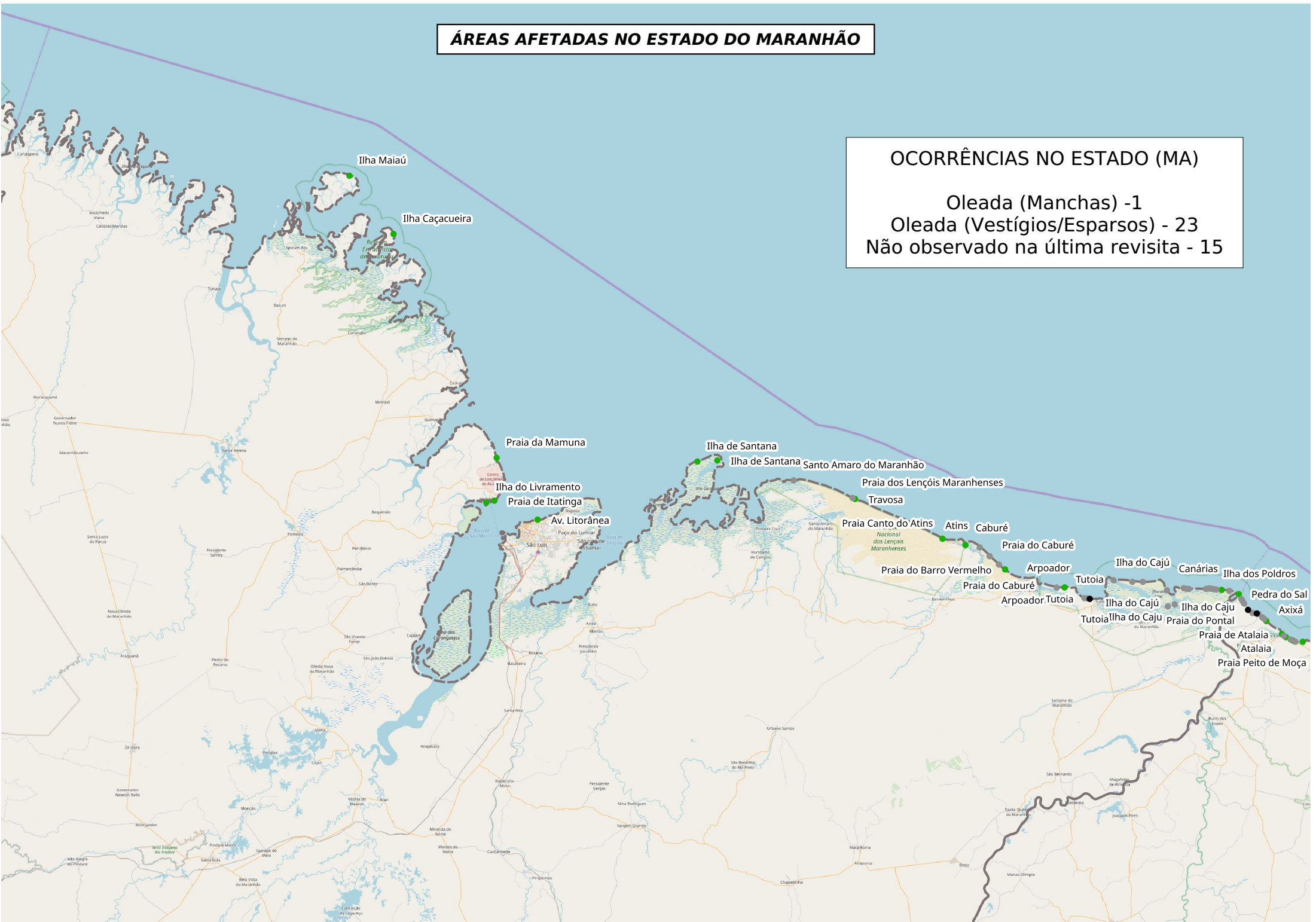
Elaboração: IBAMA-Emergência Ambiental, NMI-CE  
Data de Elaboração: Data: 10/12/2019



# ÁREAS AFETADAS NO ESTADO DO MARANHÃO

OCORRÊNCIAS NO ESTADO (MA)

Oleada (Manchas) - 1  
Oleada (Vestígios/Esparsos) - 23  
Não observado na última revisita - 15



# ÁREAS AFETADAS NO ESTADO DO PIAUÍ



**OCORRÊNCIAS NO ESTADO (PI)**

- Oleada (Manchas) - 2
- Oleada (Vestígios/Esparsos) - 10
- Não observado na última revisita - 6

# ÁREAS AFETADAS NO ESTADO DO CEARÁ

## OCORRÊNCIAS NO ESTADO (CE)

Oleada (Manchas) - 0  
Oleada (Vestígios/Esparsos) - 8  
Não observado na última revisita - 30



# ÁREAS AFETADAS NO ESTADO DO RIO GRANDE DO NORTE



**OCORRÊNCIAS NO ESTADO (RN)**

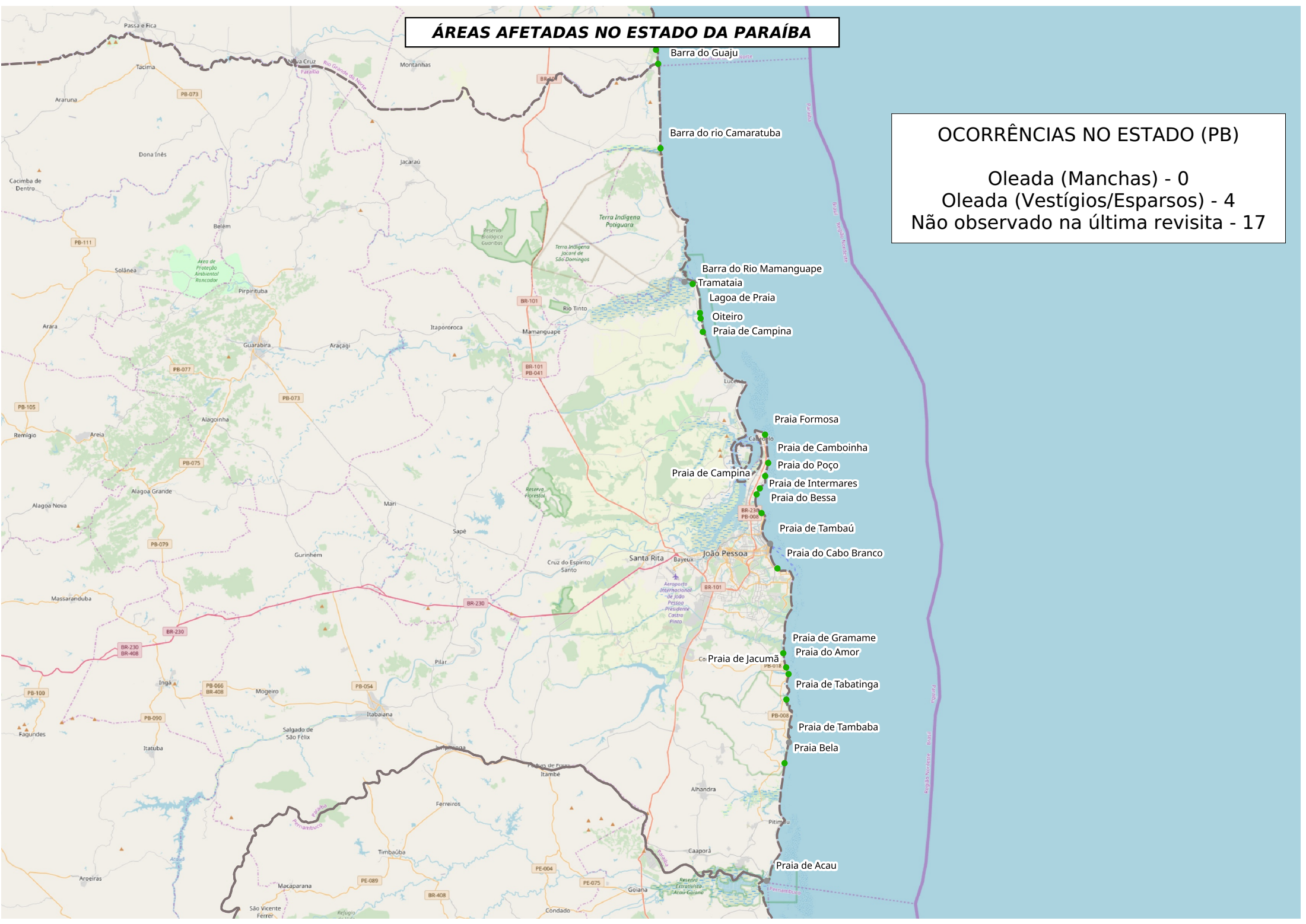
Oleada (Manchas) - 0  
Oleada (Vestígios/Esparsos) - 13  
Não observado na última revisita - 63

- Praia do Calcanhar
- Praia Carnaubinhas
- Praia de Touros
- Perobas
- Praia de Zumbi
- Praia de Zumbi
- Rio Punaú
- Maracajaú
- Ponta de Maracajaú
- Praia de Caraúbas
- Praia de Caraúbas
- Cabo de São Roque
- Muriú
- Praia de Porto Mirim
- Jacumã
- Praia de Pitanguí
- Praia de Graçandu
- Barra do Rio
- Praia de Jenipabu
- Praia de Santa Rita
- Praia do Forte
- Jenipabu
- Praia de Rendinha Nova
- Praia da Via Costeira
- Redinha
- Praia de Areia Preta
- Barraca do Japonês
- Via Costeira
- Praia da Via Costeira
- Praia de Alagamar
- Ponta Negra
- Barreira do Inferno
- Cotolelo
- Pirangi do Norte
- Barreira do Inferno
- Pirambúzios
- Pirangi do Sul
- Praia de Búzios
- Praia de Búzios
- Barra de Tabatinga
- Praia de Búzios
- Praia de Barra de Tabatinga
- Camurupim
- Barreta
- Praia de Malembá
- Praia de Barreta
- Lagoa Guarairas
- Praia de Barreta
- Praia do Giz
- Praia do Madeiro
- Pirambu
- Pipa
- Praia de Cacimbinhas
- Praia do Amor
- Praia das Minas
- Sibaúma/Das Minas
- Barra do Cunhaú
- Foz do Rio Catu
- Praia do Pontal
- Barra do Cunhaú
- Baía Formosa
- Praia do Sagi
- Barra do Guaju
- Sagi

# ÁREAS AFETADAS NO ESTADO DA PARAÍBA

## OCORRÊNCIAS NO ESTADO (PB)

Oleada (Manchas) - 0  
Oleada (Vestígios/Esparsos) - 4  
Não observado na última revisita - 17



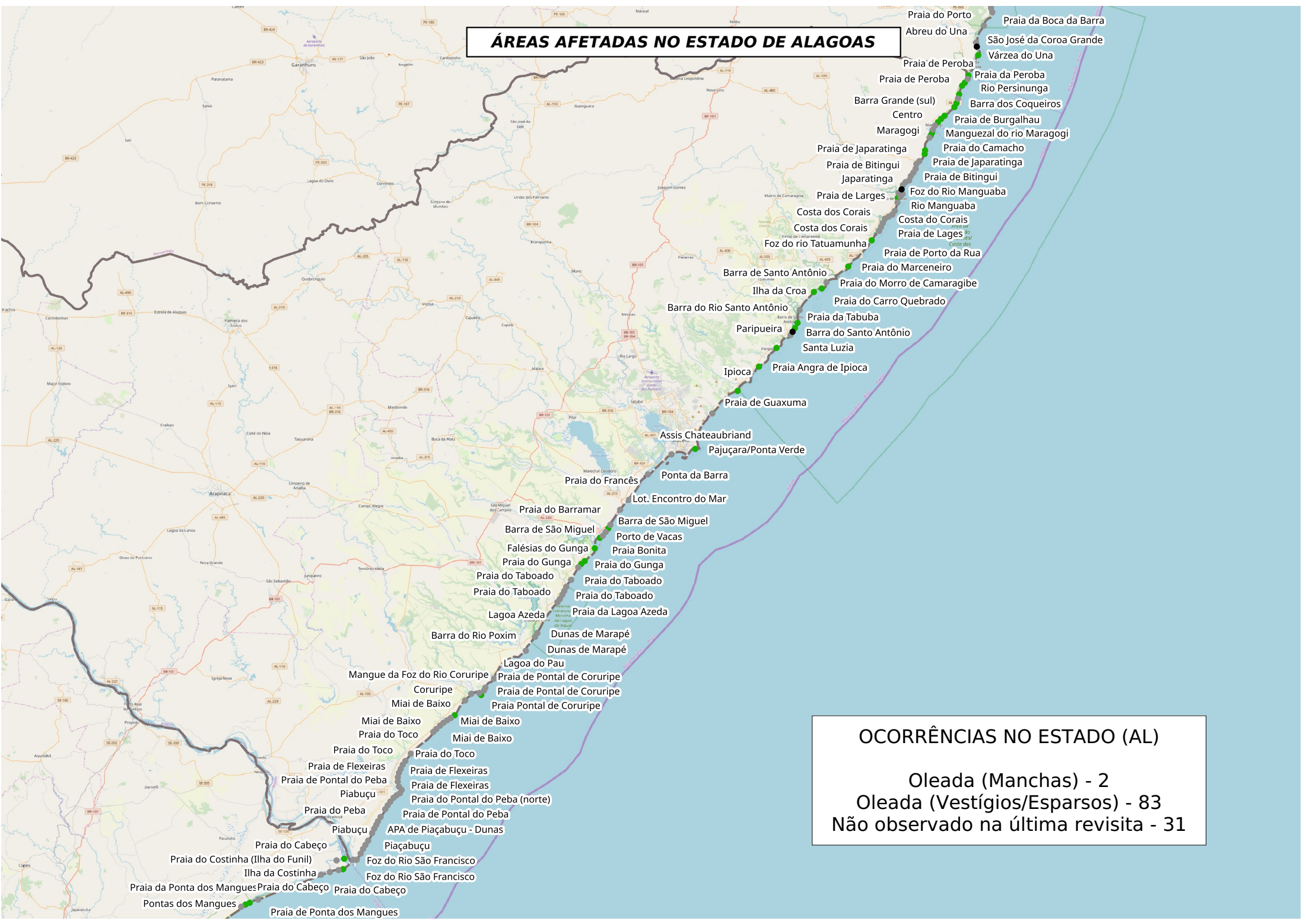
# ÁREAS AFETADAS NO ESTADO DE PERNAMBUCO



## OCORRÊNCIAS NO ESTADO (PE)

Oleada (Manchas) - 1  
Oleada (Vestígios/Esparsos) - 21  
Não observado na última revisita - 33

# ÁREAS AFETADAS NO ESTADO DE ALAGOAS



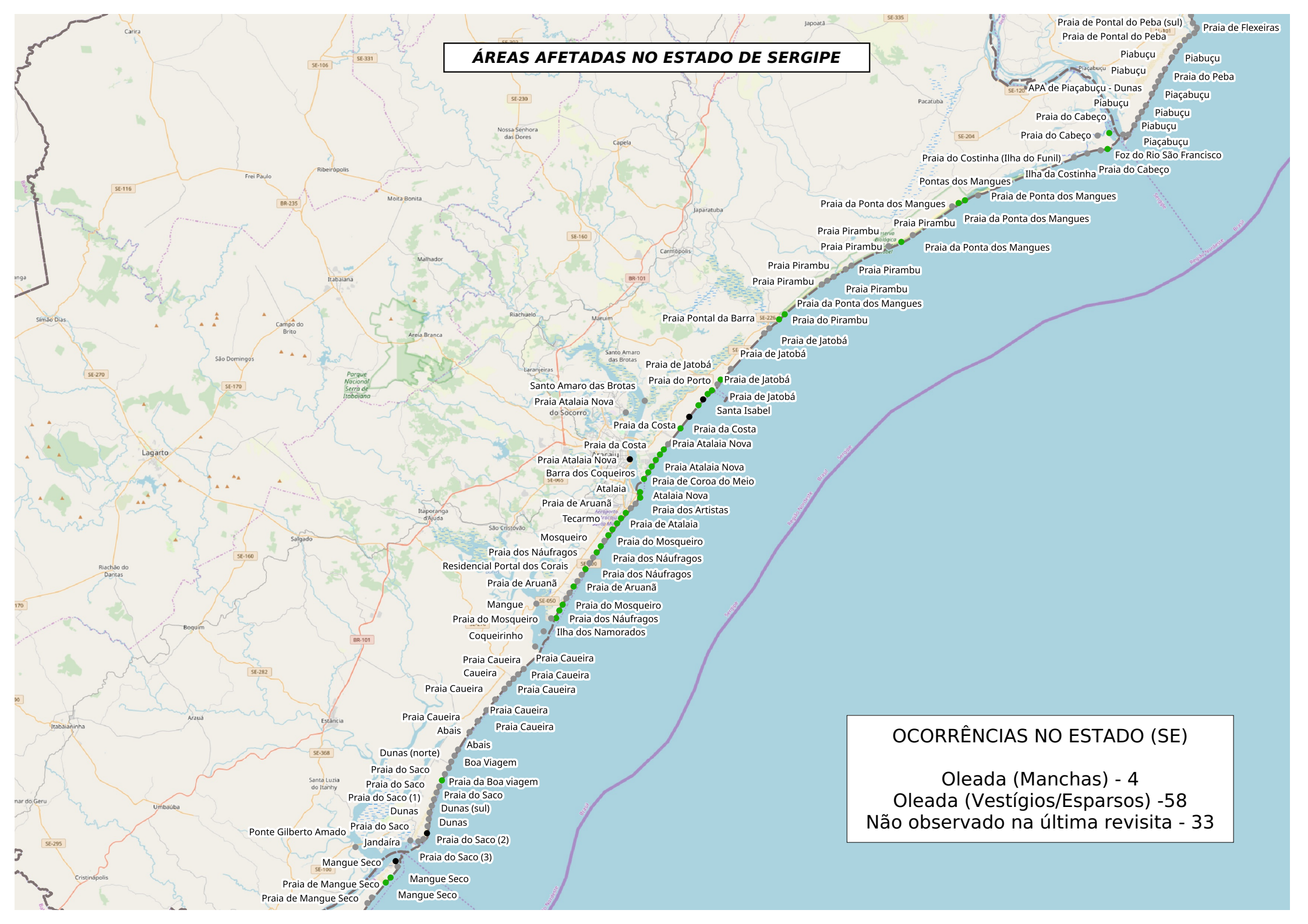
## OCORRÊNCIAS NO ESTADO (AL)

Oleada (Manchas) - 2  
Oleada (Vestígios/Esparsos) - 83  
Não observado na última revisita - 31

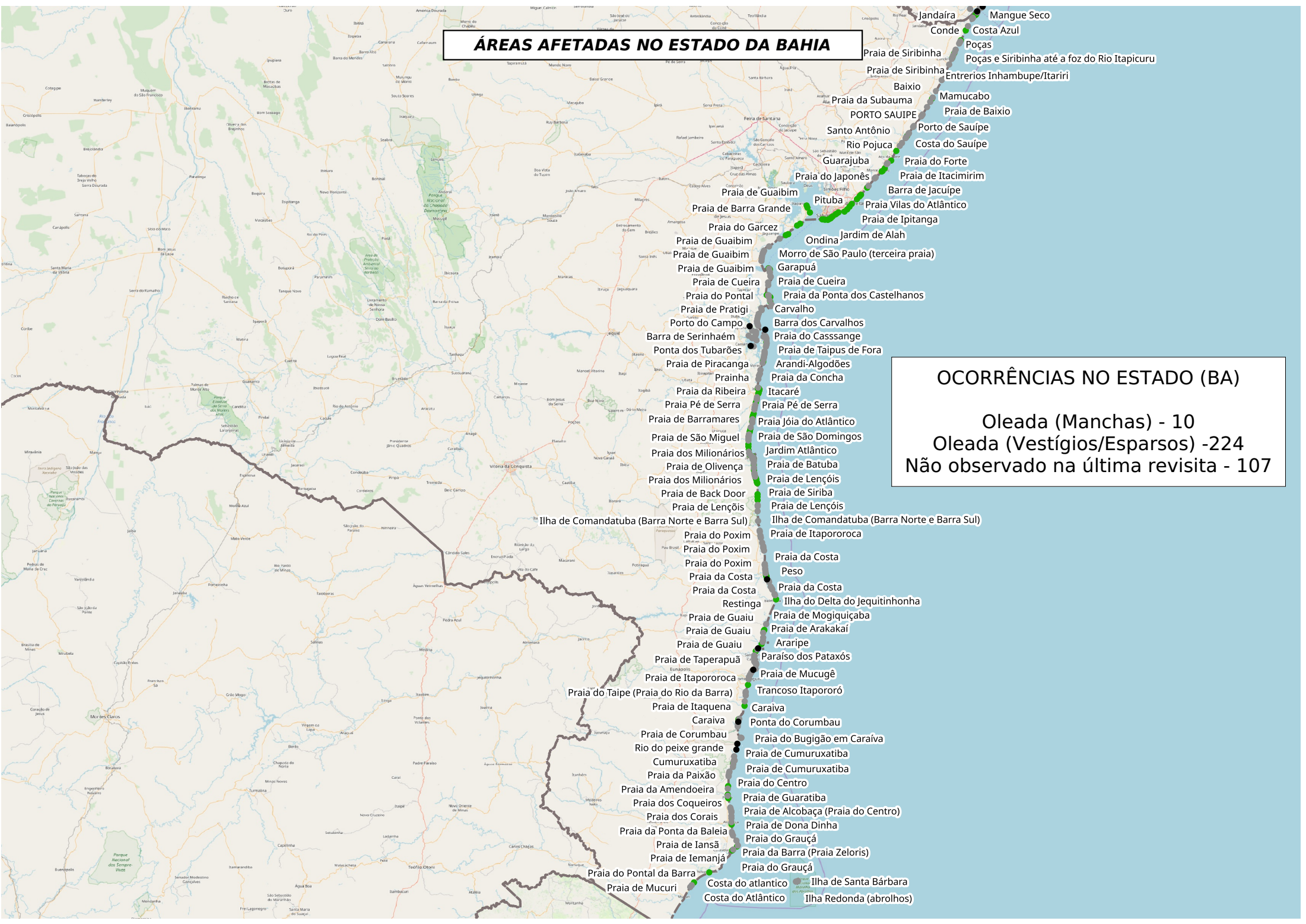
# ÁREAS AFETADAS NO ESTADO DE SERGIPE

## OCORRÊNCIAS NO ESTADO (SE)

Oleada (Manchas) - 4  
Oleada (Vestígios/Esparsos) - 58  
Não observado na última revisita - 33



# ÁREAS AFETADAS NO ESTADO DA BAHIA



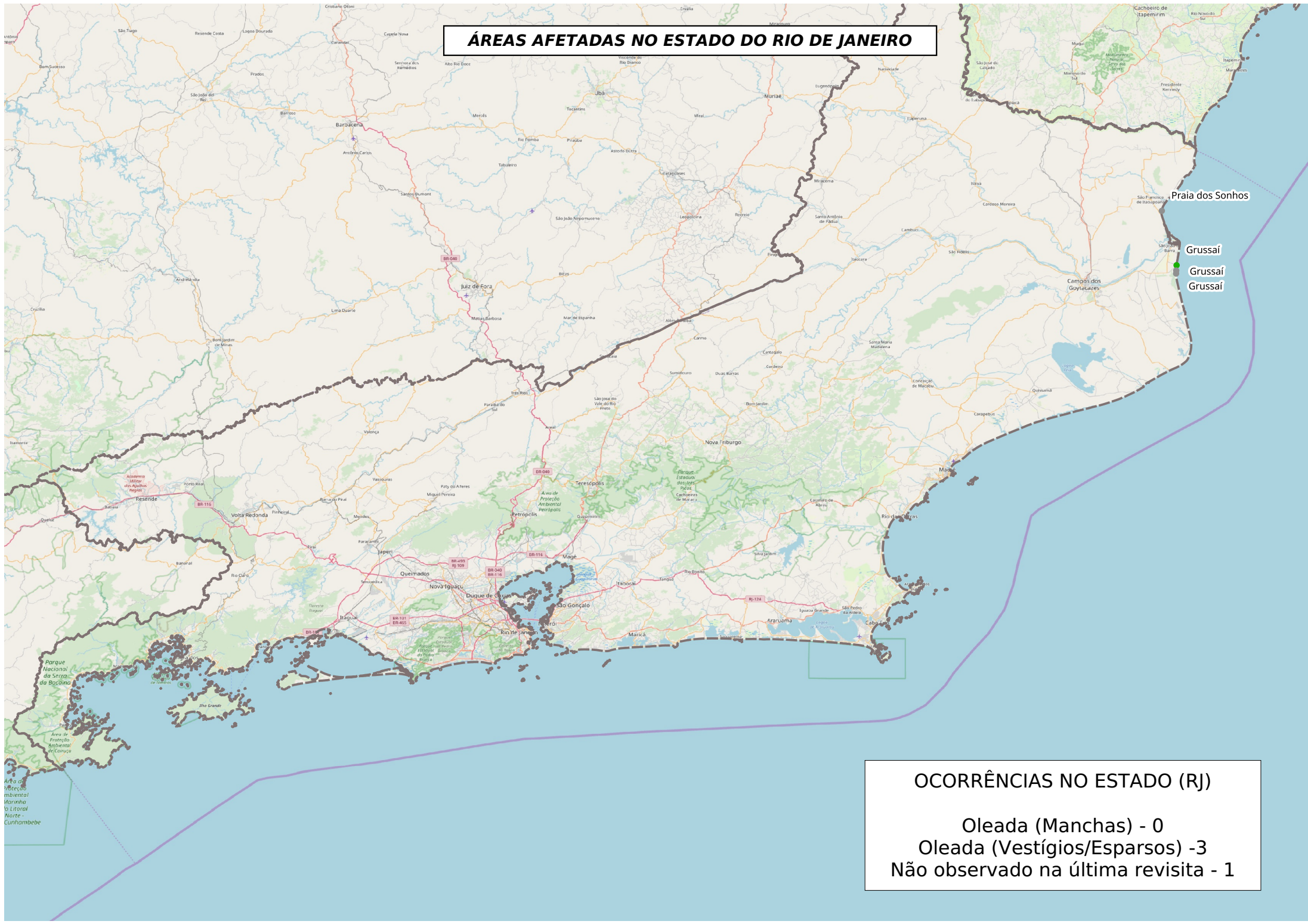
**OCORRÊNCIAS NO ESTADO (BA)**

Oleada (Manchas) - 10  
Oleada (Vestígios/Esparsos) - 224  
Não observado na última revisita - 107

- Jandaíra
- Conde
- Costa Azul
- Poças
- Poças e Siribinha até a foz do Rio Itapicuru
- Entreiros Inhambupe/Itariri
- Mamucabo
- Praia de Siribinha
- Pratia de Siribinha
- Pratia da Subauma
- PORTO SAUIPE
- Santo Antônio
- Rio Pojuca
- Guarajuba
- Praia do Japonês
- Praia do Forte
- Praia de Itacimirim
- Barra de Jacuípe
- Praia de Vila do Atlântico
- Praia de Ipitanga
- Ondina
- Jardim de Alah
- Morro de São Paulo (terceira praia)
- Garapuá
- Praia de Cueira
- Praia da Ponta dos Castelhanos
- Carvalho
- Barra dos Carvalhos
- Praia do Cassange
- Praia de Taipus de Fora
- Arandi-Algodões
- Praia da Concha
- Itacaré
- Praia Pé de Serra
- Praia Jôia do Atlântico
- Praia de São Domingos
- Jardim Atlântico
- Praia de Batuba
- Praia de Lençóis
- Praia de Lençóis
- Praia de Lençóis
- Ilha de Comandatuba (Barra Norte e Barra Sul)
- Praia de Itapororoca
- Praia da Costa
- Praia da Costa
- Praia da Costa
- Restinga
- Praia de Mogiquiçaba
- Praia de Arakaká
- Araripe
- Paraíso dos Pataxós
- Praia de Mucugê
- Tranco do Itapororó
- Caraíva
- Ponta do Corumbau
- Praia do Bugigão em Caraíva
- Praia de Cumuruxatiba
- Praia de Cumuruxatiba
- Praia do Centro
- Praia de Guaratiba
- Praia de Alcobaça (Praia do Centro)
- Praia de Dona Dinha
- Praia do Grauçá
- Praia da Barra (Praia Zeloris)
- Praia do Grauçá
- Ilha de Santa Bárbara
- Ilha Redonda (abrolhos)
- Costa do atlântico
- Costa do Atlântico



# ÁREAS AFETADAS NO ESTADO DO RIO DE JANEIRO



Praia dos Sonhos

Grussaí

Grussaí

Grussaí

## OCORRÊNCIAS NO ESTADO (RJ)

Oleada (Manchas) - 0

Oleada (Vestígios/Esparsos) - 3

Não observado na última revisita - 1