



RELATÓRIO PNEUMÁTICOS

2020

Resolução Conama nº 416/09





**Ministério do Meio Ambiente
Instituto Brasileiro do Meio Ambiente e dos Recursos Naturais Renováveis
Diretoria de Qualidade Ambiental
Coordenação-Geral de Gestão da Qualidade Ambiental
Coordenação de Controle de Resíduos e Emissões**

Relatório de Pneumáticos:

Resolução Conama nº 416/09

2020 (ano-base 2019)

Brasília, 2021

<p>Presidência da República <i>Jair Messias Bolsonaro</i></p> <p>Ministério do Meio Ambiente <i>Ricardo Salles</i></p> <p>Instituto Brasileiro do Meio Ambiente e dos Recursos Naturais Renováveis <i>Eduardo Fortunato Bim</i></p> <p>Diretoria de Qualidade Ambiental <i>Carolina Fiorillo Mariani</i></p> <p>Coordenação-Geral de Gestão da Qualidade Ambiental <i>Rosângela Maria Ribeiro Muniz</i></p> <p>Coordenação de Controle de Resíduos e Emissões <i>Mariana Midori Nakashima</i></p>	<p>Organização <i>Lilian Ferreira de Sousa</i></p> <p>Equipe Técnica <i>Ana Cristina Soares Linhares</i> <i>Eduardo de Souza Soares</i> <i>Ellen Pozzebom</i> <i>Gilberto Werneck de Capistrano Filho</i> <i>João Batista Drummond Câmara</i> <i>Lilian Ferreira de Sousa</i> <i>Renata Campos Aranha</i> <i>Zilda Maria Faria Veloso</i></p> <p>Edição Instituto Brasileiro do Meio Ambiente e dos Recursos Naturais Renováveis (Ibama) SCEN, Trecho 2, Edifício-sede do Ibama, Bloco C, Subsolo CEP: 70818-900, Brasília/DF Telefone: (61) 3316-1294 Email: cogia.sede@ibama.gov.br http://www.ibama.gov.br</p> <p>Centro Nacional de Monitoramento e Informações Ambientais (Cenima) <i>Pedro Alberto Bignelli</i></p> <p>Coordenação de Gestão da Informação Ambiental (Cogia) <i>Rosana de Souza Ribeiro</i></p> <p>Revisão <i>Maria José Teixeira</i></p> <p>Diagramação <i>Eduardo Soares</i></p>
---	---

Catálogo na Fonte

Instituto Brasileiro do Meio Ambiente e dos Recursos Naturais Renováveis
 I59r Instituto Brasileiro do Meio Ambiente e dos Recursos Naturais Renováveis.
 Relatório de pneumáticos: Resolução Conama nº 416/09: 2020 (ano-base 2019) / Lilian Ferreira de Sousa (org.). – Brasília: IBAMA, 2021.
 87 p. : il. ; color.

Modo de acesso: World Wide Web
 ISBN 978-65-5799-016-2 (on-line)

1. Pneumáticos. 2. Qualidade ambiental. 3. Pneus inservíveis. I. Título.
 CDU (2.ed.) 502.175

Listas de tabelas

Tabela 1 – Categorias e descrições de atividades do CTF/APP	14
Tabela 2 – Total de pneus novos produzidos, importados, enviados às montadoras e exportados (2019)	15
Tabela 3 – Quantidade de pneus novos colocados no mercado de reposição (2019).....	15
Tabela 4 – Meta e saldo de destinação nacional (2019)	16
Tabela 5 – Meta, destinação e percentual do cumprimento pelos fabricantes e importadores de pneus novos (2019)	17
Tabela 6 – Tecnologia de destinação final e quantidade total de pneus inservíveis destinados (2019).....	17
Tabela 7 – Quantidade de pneus inservíveis destinados, por UF, e sua representatividade na meta nacional (2019) ..	18
Tabela 8 – Quantidade de pneus inservíveis destinados por região brasileira (2019)	18
Tabela 9 – Representatividade das empresas de destinação para a Região Norte (2019)	19
Tabela 10 – Representatividade das empresas de destinação para a Região Nordeste (2019)	19
Tabela 11 – Representatividade das empresas de destinação para a Região Centro-Oeste (2019)	19
Tabela 12 – Representatividade das empresas de destinação para a Região Sul (2019)	20
Tabela 13 – Representatividade das empresas de destinação para a Região Sudeste (2019)	21
Tabela 14 – Empresas trituradoras de pneus inservíveis (2019).....	22

Listas de figuras

Gráfico 1 – Mercado de reposição de pneus novos por fabricantes e importadores (2019)	15
Gráfico 2 – Percentual de cumprimento da meta de destinação nacional de pneus inservíveis (2019)	16
Gráfico 3 – Evolução do mercado de reposição (unidades de pneus novos)	24
Gráfico 4 – Evolução do mercado de reposição (em toneladas)	24
Gráfico 5 – Cumprimento da meta de destinação nacional pelos fabricantes e importadores de pneus (2009-2019)	25
Gráfico 6 – Percentual de cumprimento da meta de destinação nacional (2009-2019).....	25
Gráfico 7 – Tecnologias utilizadas na destinação de pneus inservíveis (%)	26
Gráfico 8 – Tecnologias utilizadas na destinação de pneus inservíveis (toneladas)	26
Mapa 1 – Pontos de coleta de pneus inservíveis declarados por estado (2019)	23

Sumário

INTRODUÇÃO	9
DEFINIÇÕES	11
METODOLOGIA	13
Determinação da meta de destinação	13
Relatório de pneumáticos do Cadastro Técnico Federal (CTF)	13
Outras exigências consideradas.....	14
RESULTADOS	15
Meta de destinação nacional	16
Cumprimento da meta de destinação nacional	16
Destinações ambientalmente adequadas realizadas	17
Pontos de coleta	23
DISCUSSÃO	24
CONCLUSÃO	27
Anexo I – Pontos de coleta de pneus inservíveis cadastrados – 2019	28
Acre	28
Alagoas	28
Amapá	29
Amazonas	29
Bahia	29
Ceará	31
Distrito Federal	32
Espírito Santo	32
Goiás	33
Maranhão	35
Mato Grosso	36
Mato Grosso do Sul	38
Minas Gerais	39
Pará	46
Paraíba	47
Paraná	48
Pernambuco	53

Piauí	54
Rio de Janeiro	55
Rio Grande do Norte	57
Rio Grande do Sul	57
Rondônia	65
Roraima	65
Santa Catarina	65
São Paulo	70
Sergipe	85
Tocantins	85
Municípios com população acima de 100 mil habitantes, sem pontos de coleta de pneumáticos inservíveis declarados	85

Introdução

Este relatório atende ao disposto no art. 16 da Resolução Conama n° 416, de 30 de setembro de 2009, que dispõe sobre a prevenção à degradação ambiental causada por pneus inservíveis e sua destinação ambientalmente adequada.

A referida resolução determina aos fabricantes e importadores de pneus novos, com peso unitário superior a 2 quilos, a coletarem e destinarem adequadamente os pneus inservíveis existentes no território nacional. Além disso, estabelece a implantação de pontos de coleta de pneus inservíveis em todos os municípios com população superior a 100 mil habitantes.

O Ibama, por meio da Coordenação de Controle de Resíduos e Emissões, que é vinculada à Coordenação-Geral de Gestão da Qualidade Ambiental, da Diretoria de Qualidade Ambiental, é responsável pelo controle e fiscalização da implementação da Resolução. Com esse intuito, publicou, em 18 de março de 2010, a Instrução Normativa n° 01, que institui o “Relatório de Pneumáticos: Resolução Conama n° 416/2009”, inserido no Cadastro Técnico Federal de Atividades Potencialmente Poluidoras e/ou Utilizadoras de Recursos Ambientais (CTF/APP), que é preenchido pelos fabricantes e importadores de pneus novos, bem como pelas empresas destinadoras de pneumáticos inservíveis.

Para o ano de 2019, foram analisadas as informações consolidadas de 18 empresas fabricantes e 559 importadoras de pneus novos. Foi considerado cada um dos CNPJs declarados como empresa, ainda que existam alguns grupos empresariais com mais de um CNPJ em atividade.

O Ibama apresenta ainda a série histórica dos dados declarados em seu sistema de controle, a partir de 2009. Isso possibilita ao leitor o acompanhamento da implementação desse importante normativo ambiental brasileiro.

Por último, cabe enfatizar que as informações deste relatório têm como fonte os dados declarados pelas empresas fabricantes e importadoras de pneus novos, bem como empresas destinadoras de pneus inservíveis no Cadastro Técnico Federal do Ibama, e são referentes ao cumprimento da meta de destinação nacional de pneus inservíveis do ano-base 2019.

Definições

A seguir, são listados e conceituados os termos específicos utilizados neste relatório, conforme constantes na Resolução Conama n° 416/2009.

PNEU OU PNEUMÁTICO

Componente de um sistema de rodagem, constituído de elastômeros, produtos têxteis, aço e outros materiais que, quando montado em uma roda de veículo e contendo fluido(s) sobre pressão, transmite tração dada a sua aderência ao solo, sustenta elasticamente a carga do veículo e resiste à pressão provocada pela reação do solo.

PNEU NOVO

Pneu, de qualquer origem, que não sofreu qualquer uso nem foi submetido a qualquer tipo de reforma e não apresenta sinais de envelhecimento nem deteriorações, classificado na posição 40.11 da Nomenclatura Comum do Mercosul (NCM).

PNEU USADO

Pneu que foi submetido a qualquer tipo de uso e/ou desgaste, classificado na posição 40.12 da NCM, englobando os pneus reformados e os inservíveis.

PNEU INSERVÍVEL

Pneu usado que apresenta danos irreparáveis em sua estrutura, não se prestando mais à rodagem ou à reforma.

DESTINAÇÃO AMBIENTALMENTE ADEQUADA DE PNEUS INSERVÍVEIS

Procedimentos técnicos em que os pneus são descaracterizados de sua forma inicial, e que seus elementos constituintes são reaproveitados, reciclados ou processados por outra(s) técnica(s) admitida(s) pelos órgãos ambientais competentes, observando a legislação vigente e normas operacionais específicas, de modo a evitar danos ou riscos à saúde pública e à segurança, e a minimizar os impactos ambientais adversos.

PONTO DE COLETA

Local definido pelos fabricantes e importadores de pneus para receber e armazenar provisoriamente os pneus inservíveis.

Metodologia

Determinação da meta de destinação

A Resolução Conama n° 416/2009 estabelece que, para cada pneu novo comercializado para o mercado de reposição, as empresas fabricantes ou importadoras devem dar destinação adequada a um pneu inservível (relação 1:1).

A meta de destinação a ser cumprida é calculada a partir da conversão em peso dos pneus comercializados no mercado de reposição, considerando o desconto de 30%, em peso, pelo fator de desgaste do pneu novo.

O mercado de reposição de pneus é o resultante da Equação 1, a seguir.

$$MR = (P + I) - (E + EO)$$

Sendo:

MR – Mercado de Reposição

P – total de pneus produzidos

I – total de pneus importados

E – total de pneus exportados

EO – total de pneus que equipam veículos novos

O mercado de reposição é determinado a partir da declaração da produção e importação de pneus novos realizados pelos fabricantes e importadores, além das exportações e do envio de pneus às montadoras de veículos. Cada tipo de pneu é classificado na Nomenclatura Comum do Mercosul (NCM), conforme Resolução Camex n° 125, de 15 de dezembro de 2016, e suas atualizações.

Relatório de pneumáticos do Cadastro Técnico Federal (CTF)

As empresas fabricantes e importadoras de pneus novos têm de preencher dois relatórios disponíveis no CTF/APP. No primeiro, informam suas atividades de produção, importação, exportação e envio de pneus às montadoras de veículos novos, indicando a NCM e as quantidades em quilogramas e unidades. No segundo, cadastram as informações referentes aos pontos de coleta implantados.

As empresas destinadoras de pneus inservíveis, por sua vez, informam o CNPJ da empresa beneficiada (fabricante ou importadora) e as destinações realizadas, indicando a quantidade em quilo e o tipo de tecnologia de destinação utilizada. O próprio sistema vincula as informações, permitindo que as empresas acompanhem a evolução de sua meta de destinação e se esta foi devidamente cumprida.

Para acessar o sistema do CTF/APP, cada empresa tem de estar cadastrada conforme o descrito na Tabela 1 a seguir. As atividades seguem o disposto na Instrução Normativa do Ibama n° 06/2013, de 15 de março, alterada pela Instrução Normativa n° 11, de 17 de abril de 2018, com impacto nas atividades de importação de pneus novos e destinação de pneus inservíveis. Tais mudanças entraram em vigor a partir do dia 29 de junho de 2018.

Tabela 1 – Categorias e descrições de atividades do CTF/APP.

IMPORTADORES	
Categoria	Descrição
21-45 Atividades sujeitas a controle e fiscalização ambiental não relacionadas no Anexo VIII da Lei nº 6.938/1981	Importação de pneus e similares - Resolução Conama nº 416/2009
FABRICANTES	
Categoria	Descrição
9-6 Indústria de borracha	Fabricação de pneumáticos
EMPRESAS DESTINADORAS	
Categoria	Descrição
17-63 Serviços de utilidade	Disposição de resíduos especiais: Lei nº 12.305/2010: art. 33, III

Outras exigências consideradas

As informações prestadas pelos fabricantes, importadores e empresas destinadoras no Relatório de Pneumáticos, Resolução Conama nº 416/2009, devem ser consolidadas trimestralmente e declaradas até 31 de março do ano subsequente.

Para a consolidação dos dados do ano de 2019, o prazo foi prorrogado até 29 de junho de 2020 pelo Ibama. A medida teve como objetivo atenuar eventuais obstáculos impostos pela pandemia de coronavírus (Covid-19) ao cumprimento das obrigações de cidadãos e empresas junto à Administração Pública.

Os fabricantes e os importadores de pneus novos, de forma compartilhada ou isoladamente, devem implementar pontos de coleta de pneumáticos inservíveis, podendo envolver os pontos de comercialização de pneus, os municípios, borracheiros e outros. Além disso, os fabricantes e os importadores de pneus novos devem implantar nos municípios, acima de 100 mil habitantes, pontos de coleta e informar ao Ibama.

Resultados

A Tabela 2 apresenta as variáveis utilizadas para o cálculo do mercado de reposição nacional. São elas: total de pneus fabricados no País, total de pneus novos importados, pneus enviados à montadora para equipar veículos novos e pneus exportados.

Tabela 2 – Total de pneus novos fabricados, importados, enviados às montadoras e exportados (2019).

	FABRICADOS	IMPORTADOS	ENVIADOS À MONTADORA	EXPORTADOS
Em Unidades	73.752.585	19.597.932	18.245.504	12.190.194
Em Toneladas	1.118.791,60	285.886,39	281.383,81	263.299,50

Fonte: CTF/lbama.

A Tabela 3 apresenta a quantidade total, em unidades e em toneladas, de pneus novos colocados no mercado de reposição no ano de 2019. Para esse resultado foi aplicada a fórmula descrita na Equação 1 deste Relatório, utilizando as variáveis descritas na Tabela 2.

Tabela 3 – Quantidade de pneus novos colocados no mercado de reposição (2019).

MERCADO DE REPOSIÇÃO	
Em unidades	Em toneladas
62.914.819	859.994,68

Fonte: CTF/lbama.

O Gráfico 1 apresenta o percentual de participação por setor, no mercado de reposição, por unidade produzida ou importada.

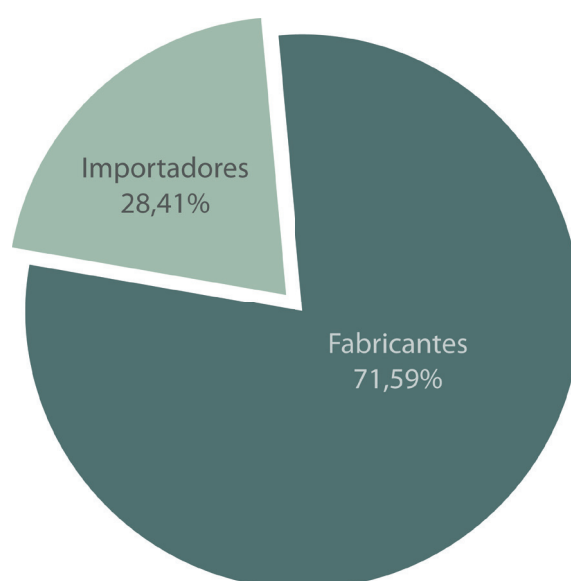


Gráfico 1 – Mercado de reposição de pneus novos por fabricantes e importadores (2019).

Meta de destinação nacional

A Tabela 4 apresenta, na linha superior, a meta de destinação nacional calculada para o ano de 2019, que corresponde ao somatório das metas individuais para os fabricantes e importadores de pneus novos. Na linha inferior é apresentada a efetiva quantidade de pneus destinados para cumprimento da meta nacional, representada pelo saldo de destinação.

Tabela 4 – Meta e saldo de destinação nacional (2019).

Meta de Destinação Nacional	601.996,27 toneladas
Saldo de Destinação Nacional	585.391,08 toneladas

Fonte: CTF/lbama.

Cumprimento da meta de destinação nacional

O Gráfico 2 apresenta o percentual do cumprimento da meta de destinação nacional.

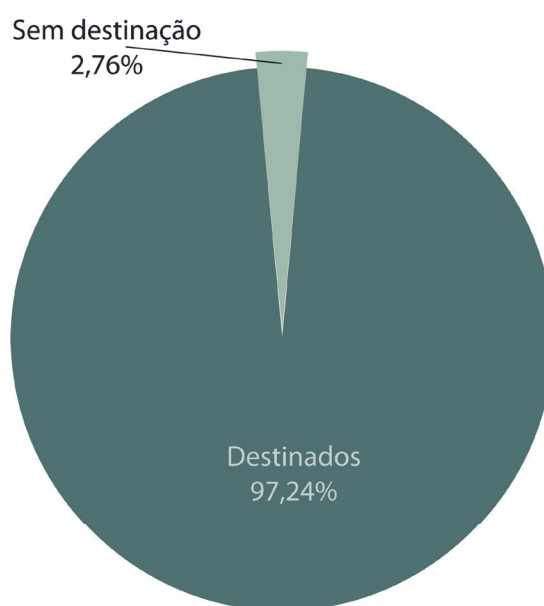


Gráfico 2 – Percentual de cumprimento da meta de destinação nacional de pneus inservíveis (2019).

A Tabela 5 apresenta a meta de destinação calculada para os grupos de fabricantes e importadores e o respectivo percentual cumprido, considerando o declarado ao Ibama, relativo ao período de janeiro a dezembro de 2019.

Os fabricantes de pneus novos alcançaram 101,72% da meta de destinação estabelecida para o ano de 2019, enquanto os importadores cumpriram com 85,92% de sua meta estipulada.

Tabela 5 – Meta, destinação e percentual do cumprimento pelos fabricantes e importadores de pneus novos (2019).

	Meta (t)	Destinação (t)	Cumprimento (%)
Fabricantes de Pneus	429.994,72	437.401,90	101,72%
Importadores de Pneus	172.231,30	147.989,18	85,92%

Fonte: CTF/Ibama.

Destinações ambientalmente adequadas realizadas

As tecnologias de destinação ambientalmente adequadas praticadas pelas empresas destinadoras e declaradas no Relatório de Pneumáticos em 2019 são apresentadas a seguir.

- Coprocessamento: utilização dos pneus inservíveis em fornos de clínquer como substitutos parciais de combustíveis e como fontes de elementos metálicos;
- Laminação: processo de fabricação de artefatos de borracha;
- Granulação: processo industrial de fabricação de borracha moída, em diferente granulometria, com separação e aproveitamento do aço;
- Pirólise: processo de decomposição térmica da borracha conduzido na ausência de oxigênio ou em condições em que a concentração de oxigênio é suficientemente baixa para não causar combustão, com geração de óleos, aço e negro de fumo.

A Tabela 6 apresenta o total de pneus destinados para cumprir a meta de destinação nacional, em toneladas e por tecnologia, para o período de janeiro a dezembro de 2019.

Tabela 6 – Tecnologia de destinação final e quantidade total de pneus inservíveis destinados (2019).

Tecnologia	Destinação (t)	Percentual País
Coprocessamento	366.188,58	62,55%
Granulação	110.878,32	18,94%
Laminação	12.535,83	2,14%
Pirólise	95.788,35	16,36%
Total	585.391,08	100,00%

Fonte: CTF/Ibama.

As destinações realizadas por Unidade da Federação e sua representatividade nacional para o cumprimento da meta, considerando a localização da empresa destinadora declarante, são mostradas na Tabela 7.

Tabela 7 – Quantidade de pneus inservíveis destinados, por UF, e sua representatividade na meta nacional (2019).

UF	Destinação (t)	Percentual País
SP	163.327,34	27,90%
MG	118.044,56	20,17%
PR	77.159,56	13,18%
RS	35.438,87	6,05%
MT	32.238,54	5,51%
RJ	29.684,31	5,07%
GO	23.404,01	4,00%
AM	21.932,02	3,75%
BA	21.312,45	3,64%
SC	21.224,93	3,63%
DF	12.883,27	2,20%
PI	9.371,47	1,60%
SE	8.059,28	1,38%
MS	6.924,94	1,18%
CE	1.773,20	0,30%
PE	697,74	0,12%
RN	631,84	0,11%
AL	470,38	0,080%
PB	392,28	0,07%
PA	250,06	0,04%
MA	121,98	0,02%
ES	48,04	0,01%
Total	585.391,08	100,00%

Fonte: CTF/Ibama.

A Tabela 8 apresenta a quantidade, em toneladas, e distribuição percentual do total de pneumáticos inservíveis destinados para cumprir a meta, por região do País.

Tabela 8 – Quantidade de pneus inservíveis destinados por região brasileira (2019).

Região	Destinação (t)	Percentual País
Sudeste	311.104,25	53,14%
Sul	133.823,37	22,86%
Centro-Oeste	75.450,75	12,89%
Nordeste	42.830,63	7,32%
Norte	22.182,08	3,79%
Total	585.391,08	100,00%

Fonte: CTF/Ibama.

As tabelas de 9 a 13 apresentam as empresas destinadoras de cada estado, a tecnologia aplicada na destinação final dos pneus inservíveis, a quantidade e o percentual de pneus destinados para cumprir a meta, em relação ao total destinado no País.

Tabela 9 – Representatividade das empresas de destinação para a Região Norte (2019).

REGIÃO NORTE				
UF	Tecnologia	Empresa Destinadora	Quant. destinada (t)	Percentual País
AM	Coprocessamento	AMAZON CLEAN SERVIÇOS DE INCINERAÇÃO LIMITADA	21.932,02	3,75%
PA	Laminação	RUBBERBRAS LTDA	250,06	0,04%
			22.182,08	3,79%

Fonte: CTF/IBAMA.

Tabela 10 – Representatividade das empresas de destinação para a Região Nordeste (2019).

REGIÃO NORDESTE				
UF	Tecnologia	Empresa Destinadora	Quant. destinada (t)	Percentual País
BA	Coprocessamento	INTERCEMENT BRASIL S.A.	16.094,92	2,80%
SE	Coprocessamento	VOTORANTIM CIMENTO N/NE S/A	8.059,28	1,40%
PI	Granulação	A F LIMA SOUSA LAMINADOS E ARTEFATOS DE BORRACHAS EIRELI - ME	4.938,25	0,86%
BA	Granulação	SK RECICLAGEM LTDA	4.448,80	0,77%
PI	Laminação	A F LIMA SOUSA LAMINADOS E ARTEFATOS DE BORRACHAS EIRELI - ME	4.433,22	0,77%
CE	Coprocessamento	VOTORANTIM CIMENTO N/NE S/A	1.432,44	0,25%
RN	Coprocessamento	POLIMIX CONCRETO LTDA	631,84	0,11%
AL	Coprocessamento	INTERCEMENT BRASIL S.A.	470,38	0,08%
PE	Granulação	RENATA DA SILVA REZENDE COMERCIO E SERVICOS	397,74	0,07%
PB	Coprocessamento	COMPANHIA DE CIMENTO DA PARAÍBA - CCP	392,28	0,07%
BA	Granulação	CBL COMÉRCIO E RECICLAGEM DE BORRACHAS LTDA.	385,41	0,07%
BA	Granulação	RECICLABRASIL IND E COM DE RESIDUOS SOLIDOS LTDA	383,32	0,07%
CE	Coprocessamento	COMPANHIA INDUSTRIAL DE CIMENTO APODI	340,76	0,06%
PE	Laminação	RENATA DA SILVA REZENDE COMERCIO E SERVICOS	300,00	0,05%
MA	Coprocessamento	AÇO VERDE DO BRASIL S/A	121,98	0,02%
Total			42.830,63	7,32%

Fonte: CTF/Ibama.

Tabela 11 – Representatividade das empresas de destinação para a Região Centro-Oeste (2019).

REGIÃO CENTRO-OESTE				
UF	Tecnologia	Empresa Destinadora	Quant. destinada(t)	Percentual País
MT	Coprocessamento	VOTORANTIM CIMENTOS SOCIEDADE ANONIMA	11.742.250	2,04%
DF	Coprocessamento	VOTORANTIM CIMENTOS S.A.	9.975.410	1,74%

REGIÃO CENTRO-OESTE (continuação)				
UF	Tecnologia	Empresa destinadora	Quant. destinadas	Percentual País
MT	Laminação	P.H DO NASCIMENTO SILVA ME	9.920.508	1,73%
MT	Coprocessamento	VOTORANTIM CIMENTOS S.A.	8.016.330	1,40%
GO	Coprocessamento	INTERCEMENT BRASIL S.A.	7.612.330	1,33%
MS	Coprocessamento	INTERCEMENT BRASIL S.A.	6.924.940	1,21%
GO	Coprocessamento	ECOPNEUS RECICLAGEM LTDA	5.802.134	1,01%
GO	Laminação	VOTORANTIM CIMENTO S.A.	4.758.890	0,83%
GO	Laminação	V. TRENTINI BORRACHAS LTDA-ME	3.697.483	0,64%
DF	Laminação	CIPLAN CIMENTO PLANALTO S/A	2.907.860	0,51%
MT	Laminação	LONIL INDUSTRIA DE BORRACHAS LTDA-EPP	2.179.580	0,38%
GO	Granulação	LAMINAÇÃO DE PNEUS JT LTDA	1.000.000	0,17%
GO	Coprocessamento	CBL COMÉRCIO E RECICLAGEM DE BORRACHAS LTDA	526.100	0,09%
MT	Laminação	CLEDISON MOREIRA DE MORAES & CIA LTDA - ME	379.868	0,07%
GO	Laminação	FATOS E ARTEFATOS DE BORRACHAS LTDA	6.500	0,00%
			75.450,75	12,9%

Fonte: CTF/Ibama.

Tabela 12 – Representatividade das empresas de destinação para a Região Sul (2019).

REGIÃO SUL				
UF	Tecnologia	Empresa Destinadora	Quant. destinada (t)	Percentual País
PR	Coprocessamento	VOTORANTIM CIMENTOS S. A.	38.821,35	6,71%
SC	Coprocessamento	VOTORANTIM CIMENTOS S. A.	16.674,47	2,90%
RS	Granulação	ECOTIRES SOLUÇÕES AMBIENTAIS LTDA	14.808,79	2,58%
RS	Coprocessamento	INTERCEMENT BRASIL S.A.	10.620,77	1,85%
PR	Laminação	LAMINADORA DE PNEUS CORREIA LTDA.	8.639,49	1,50%
PR	Laminação	LAMINADORA DE PNEUS ARICANDUVA LTDA-ME	8.628,78	1,50%
PR	Coprocessamento	MARGEM COMPANHIA DE MINERAÇÃO	7.358,68	1,28%
PR	Granulação	RECICLAP RECICLAGEM DE PNEUS LTDA ME	6.149,02	1,07%
RS	Granulação	INDUSTRIAL BATISTELLA ARTEFATOS DE BORRACHA LTDA	5.358,27	0,93%
PR	Granulação	DJ - LAMINAÇÃO DE PNEUS LTDA.	2.701,27	0,47%
PR	Laminação	R A MIAN DA SILVA EIRELI	2.304,64	0,40%
PR	Laminação	TURELA & CUSTODIO LAMINAÇÃO DE PNEUS LTDA	2.189,46	0,38%
SC	Granulação	ECOTIRES CATARINENSE SOLUCOES AMBIENTAIS LTDA	2.152,27	0,37%
RS	Granulação	VB RECICLADORA DE PNEUS LTDA.	1.475,26	0,26%
RS	Coprocessamento	ECOTIRES SOLUÇÕES AMBIENTAIS LTDtA	1.102,06	0,19%
RS	Laminação	RECITIRES COMERCIO E RECICLAGEM DE PRODUTOS DE BORRACHA LTDA	1.035,93	0,18%
SC	Industrialização do Xisto/Pirólise	PIONEIRO ECOMETAIS INDUSTRIAL LTDA	1.014,30	0,18%
RS	Granulação	CBL COMÉRCIO E RECICLAGEM DE BORRACHAS LTDA.	807,80	0,14%
SC	Granulação	ECOFATI RECICLAGEM DE BORRACHAS LTDA.	674,24	0,12%
SC	Granulação	ECOART IND. E COM. DE ARTIGOS DE BORRACHA LTDA.	660,00	0,11%
PR	Laminação	INCORMABOL IND. E COM. DE ARTEFATOS BORRACHA LTDA	366,87	0,06%
RS	Laminação	RECICLAGEM DE PNEUS BATISTELLA LTDA	230,00	0,04%
SC	Granulação	PLANETA SERVIÇOS DE RECICLAGEM LTDA	49,65	0,01%
Total			133.823,37	22,86%

Fonte: CTF/Ibama.

Tabela 13 – Representatividade das empresas de destinação para a Região Sudeste (2019).

REGIÃO SUDESTE				
UF	Tecnologia	Empresa Destinadora	Quant. Destinada (t)	Percentual País
SP	Coprocessamento	VOTORANTIM CIMENTOS S.A.	35.574,07	6,19%
MG	Coprocessamento	INTERCEMENT BRASIL S.A	42.523,68	6,00%
SP	Coprocessamento	INTERCEMENT BRASIL S.A	28.600,59	4,98%
SP	Granulação	UTEP DO BRASIL LTDA	26.921,84	4,69%
MG	Coprocessamento	VOTORANTIM CIMENTOS S.A.	26.236,85	4,57%
SP	Laminação	REBOAL REGENERADOS E DERIVADOS DE BORRACHAATA LTDA EPP	23.104,56	4,02%
MG	Coprocessamento	EMPRESA DE CIMENTOS LIZ S/A	16.559,80	2,88%
RJ	Coprocessamento	LAFARGEHOLCIM (BRASIL) S.A	14.721,98	2,22%
MG	Coprocessamento	CRH SUDESTE INDÚSTRIA DE CIMENTOS S.A.	13.226,64	2,04%
SP	Industrialização do Xisto/Pirólise	IRO INDUSTRIA DE RECICLAGEM E COMERCIO DE MATERIAIS DE CONSTRUCAO LTDA.	11.521,53	2,01%
SP	Granulação	POLICARPO & CIA LTDA	12.143,72	1,94%
RJ	Laminação	RENNA & RENNA ASSESSORIA AMBIENTAL A INDUSTRIA LTDA	10.709,62	1,86%
SP	Granulação	CBL COMÉRCIO E RECICLAGEM DE BORRACHAS LTDA.	9.712,71	1,69%
MG	Coprocessamento	LAFARGEHOLCIM (BRASIL) S.A. - UNIDADE BARROSO	5.534,79	0,96%
SP	Laminação	MORALES & SILVA RECUPERAÇÃO DE MATERIAIS LTDA	4.920,62	0,86%
MG	Granulação	RACRI INDÚSTRIA DE RECICLAGEM LTDA	4.813,23	0,84%
MG	Coprocessamento	CRH SUDESTE INDÚSTRIA DE CIMENTOS S.A.	4.363,18	0,76%
SP	Laminação	SUKAKO FABRICAÇÃO DE ARTEFATOS DE BORRACHA LTDA.	3.795,26	0,66%
RJ	Granulação	POLICARPO & CIA LTDA	3.615,65	0,63%
SP	Granulação	CBL COMERCIO E RECICLAGEM DE BORRACHAS LTDA.	2.557,18	0,45%
SP	Laminação	ROSELI FIALHO DE LANA EMERICH - ME	2.222,73	0,39%
SP	Laminação	GONÇALVES & BRESSAN LTDA	1.672,77	0,29%
MG	Coprocessamento	LAFARGEHOLCIM (BRASIL) S. A.	1.423,54	0,25%
MG	Granulação	CBL COMÉRCIO E RECICLAGEM DE BORRACHAS LTDA.	1.105,51	0,19%
MG	Coprocessamento	CIMENTO TUPI S/A	1.016,20	0,18%
MG	Laminação	LAMINAÇÃO DE PNEUS AMAZONAS LTDA-EPP	756,71	0,13%
MG	Laminação	LAMINAÇÃO DE PNEUS DUQUE LTDA	484,42	0,08%
RJ	Laminação	IABL RESÍDUOS ECOLÓGICOS LTDA	454,62	0,08%
SP	Granulação	IRO INDUSTRIA DE RECICLAGEM E COMERCIO DE MATERIAIS DE CONSTRUCAO LTDA.	346,77	0,06%
SP	Coprocessamento	INTERCEMENT BRASIL S.A	233,00	0,04%
RJ	Coprocessamento	VOTORANTIM CIMENTOS S/A	182,45	0,03%
ES	Granulação	PNEUVIX AMBIENTAL E INDUSTRIA LTDA	48,04	0,01%
Total			311.104,25	53,14%

Fonte: CTF/Ibama.

Para a aplicação das tecnologias de coprocessamento, granulação e pirólise, muitas vezes é necessária a transformação do pneu inservível em lascas ou *chips*, por meio da trituração. As empresas trituradoras coletam ou recebem pneus inteiros, radiais e convencionais, e os resíduos de borracha provenientes do processo de laminação.

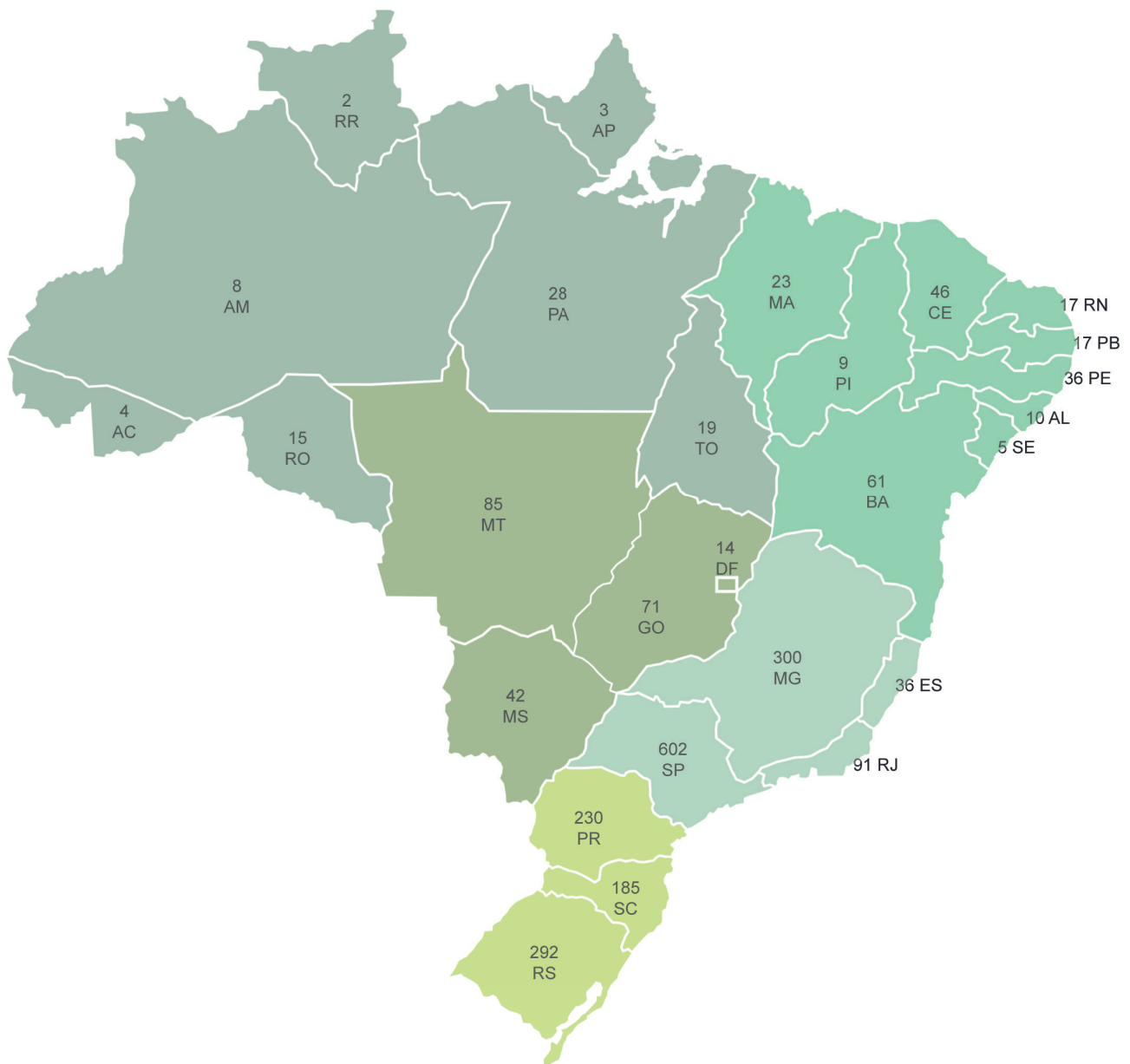
A Tabela 14 apresenta a lista de empresas trituradoras de pneus inservíveis, a quantidade de pneus triturados e encaminhados para destinação final e o percentual em relação aos pneus triturados no País.

Tabela 14 – Empresas trituradoras de pneus inservíveis (2019).

UF	Empresa trituradora	Quant. triturada (t)	Percentual país
SP	POLICARPO & CIA LTDA	56.705,92	15,84%
SP	CBL COMERCIO E RECICLAGEM DE BORRACHAS LTDA.	40.379,26	11,28%
BA	CBL COMÉRCIO E RECICLAGEM DE BORRACHAS LTDA.	25.418,03	7,10%
SP	BARÃO COMÉRCIO DE PNEUS LTDA.	22.296,53	6,23%
AM	RIOLIMPO INDUSTRIA E COMERCIO DE RESIDUOS LTDA	21.932,02	6,13%
PR	XIBIU COMÉRCIO E RECICLAGEM DE PNEUS LTDA	19.173,39	5,36%
SP	INTERAG RECICLAGEM DE PNEUS E COMERCIO DE PEÇAS EM	16.969,68	4,74%
MT	ECOPNEU RECICLAGEM DE PNEUS LTDA	15.861,24	4,43%
RJ	POLICARPO & CIA LTDA	14.818,27	4,14%
MS	ECOPNEU - RECICLAGEM DE PNEUS LTDA.	13.398,17	3,74%
GO	REVERSO RECICLAGEM E COMERCIO DE PNEUS LTDA	12.362,65	3,45%
RS	CBL COMÉRCIO E RECICLAGEM DE BORRACHAS LTDA.	10.937,01	3,06%
MG	CBL COMÉRCIO E RECICLAGEM DE BORRACHAS LTDA.	9.750,19	2,72%
RS	ECOTIRES SOLUÇÕES AMBIENTAIS LTDA	9.638,92	2,69%
DF	ECOPNEU RECICLAEM DE PNEUS LTDA	8.334,86	2,33%
SP	UTEP DO BRASIL LTDA	7.462,90	2,08%
RS	RECITIRES COMERCIO E RECICLAGEM DE PRODUTOS DE BORRACHA LTDA	6.434,31	1,80%
SP	CBL COMÉRCIO E RECICLAGEM DE BORRACHAS LTDA.	5.962,18	1,67%
PR	TRITUMAQUINAS INSDUSTRIA DE MAQUINAS LTDA- ME	5.358,70	1,50%
SC	SUNSET RECICLAGEM DE BORRACHA LTDA - ME	5.245,11	1,47%
MG	ECO RECICLAGEM EMPRESA DE DESTINAÇÃO DE RESÍDUOS SÓLIDOS LTDA.	5.049,23	1,41%
BA	SK RECICLAGEM LTDA	4.832,74	1,35%
GO	CBL COMÉRCIO E RECICLAGEM DE BORRACHAS LTDA.	3.419,03	0,96%
MT	CLEDISON MOREIRA DE MORAES & CIA LTDA - ME	3.076,14	0,86%
MG	RACRI INDÚSTRIA DE RECICLAGEM LTDA	2.201,58	0,62%
RJ	RENNA & RENNA ASSESSORIA AMBIENTAL A INDUSTRIA LTDA	2.009,48	0,56%
PA	RUBBERBRAS LTDA	2.000,07	0,56%
RS	INDUSTRIAL BATISTELLA ARTEFATOS DE BORRACHA LTDA	1895,206	0,53%
PR	RECICLAP RECICLAGEM DE PNEUS LTDA ME	1.255,20	0,35%
SP	UTEP DO ,BRASIL LTDA - FILIAL	849,21	0,24%
CE	RECIPLANET - RECICLAGEM DE BORRACHA DO CEARA LTDA	817,82	0,23%
MG	RUBBERBRAS LTDA	551,02	0,15%
PE	RENATA DA SILVA REZENDE COMERCIO E SERVICOS	392,28	0,11%
BA	RECICLABRASIL IND E COM DE RESIDUOS SOLIDOS LTDA	373,04	0,10%
SC	PLANETA SERVIÇOS DE RECICLAGEM LTDA	371,43	0,10%
SC	ECOTIRES CATARINENSE SOLUCOES AMBIENTAIS LTDA	273,48	0,08%
GO	ECOFLOOR RECICLAGEM LTDA EPP	119,00	0,03%
RS	INDUSTRIAL BATISTELLA ARTEFATOS DE BORRACHA LTDA	14,784	0,004%
		357.940,069	100,00%

Pontos de coleta

O Mapa 1 demonstra a quantidade de pontos de coletas cadastrados em cada estado. Em 2019, foram cadastrados 2.251 (dois mil duzentos e cinquenta e um) sendo 1.256 (mil duzentos e cinquenta e seis) localizados em municípios com população residente acima de 100 mil habitantes, restando 17 municípios com essa característica, sem nenhum ponto de coleta declarado. O Anexo I apresenta a relação completa dos municípios e dos pontos de coleta.



Mapa 1 – Pontos de coleta de pneus inservíveis declarados por estado (2019).

Discussão

Em 2019, os fabricantes e importadores de pneus novos comercializaram no mercado nacional 62.914.819 unidades de pneus novos, o equivalente em peso a 859.994,68 toneladas.

Comparativamente, houve aumento de 3.554.234 unidades de pneus novos comercializados entre 2018 e 2019 (Gráficos 3 e 4).

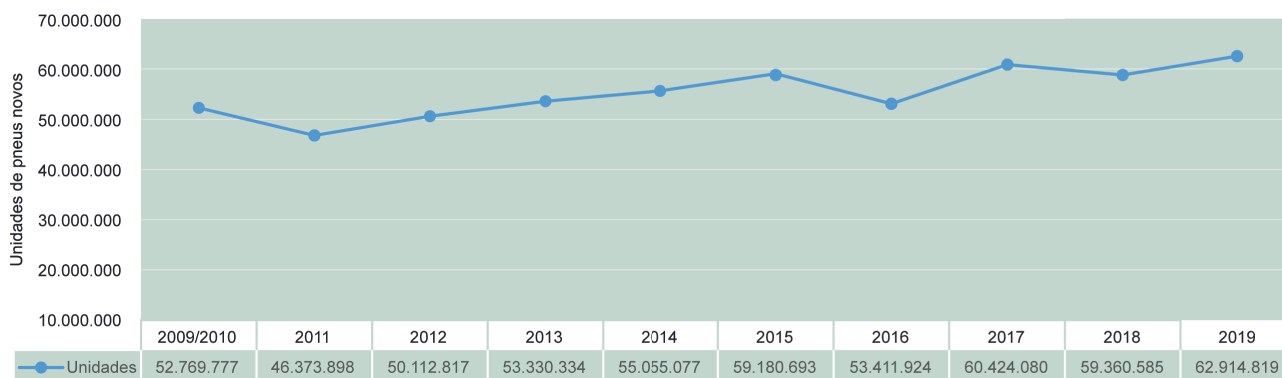


Gráfico 3 – Evolução do Mercado de Reposição (unidades de pneus novos).



Gráfico 4 – Evolução do mercado de reposição (em toneladas).

Os períodos anuais comparados, em cumprimento à Resolução Conama n° 416/2009, ocorreram, inicialmente, de outubro de 2009 a dezembro de 2010, e, nos anos seguintes, de janeiro a dezembro de cada ano, devido à mudança na normativa, que foi publicada em 30 de setembro de 2009.

Os fabricantes de pneus novos, considerando o universo de dados declarados em 2019, alcançaram 101,72% da meta de destinação de pneumáticos. Por sua vez, os importadores alcançaram 85,92%, o que representa um aumento de 5,59% em relação a 2018, conforme apresentado no Gráfico 5.

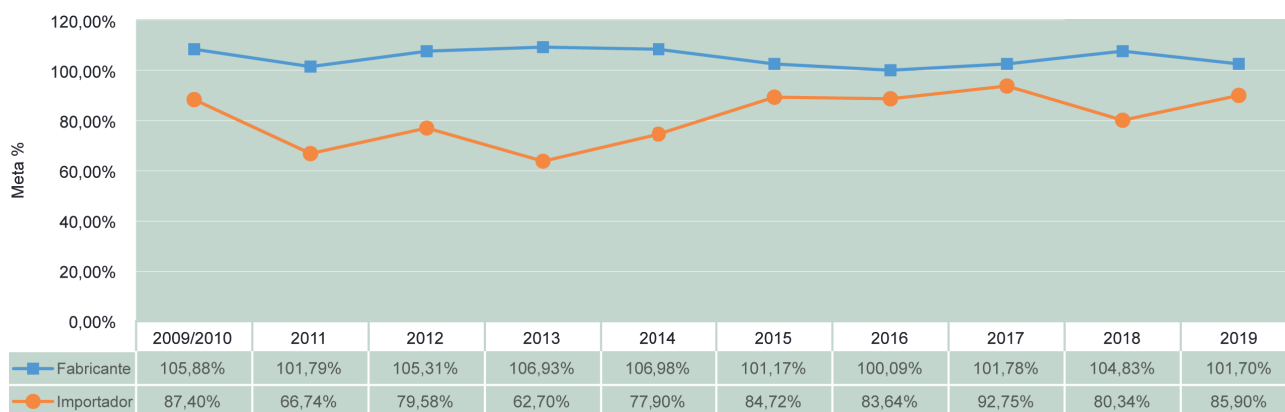


Gráfico 5 – Cumprimento da meta de destinação nacional pelos fabricantes e importadores de pneus (2009 - 2019).

Desde 2013, o Ibama realiza anualmente operações de fiscalização para apurar o descumprimento, em âmbito nacional, da Resolução Conama nº 416/2009, e vem divulgando os resultados ao Conama, por meio deste relatório. Em 2020, o Ibama promoveu ações voltadas para apurar o descumprimento da Resolução Conama nº 416, de 2009, referentes aos anos de 2016, 2017 e 2018. Foram autuadas 169 empresas, lavradas 169 notificações e 89 Autos de Infração, num total de R\$ 1.180.000,01.

Além dos dados do sistema declaratório do CTF/APP, são utilizados dados de comércio exterior fornecidos pela Secretaria de Comércio Exterior do Ministério da Economia, para comprovar a quantidade de pneus importados e por quais empresas. Para fins de autuação e notificação das empresas descumpridoras, é consolidada uma relação de empresas importadoras que não declararam ao Ibama a quantidade de pneus novos inseridos no mercado nacional.

O cumprimento da meta de destinação nacional manteve-se superior a 95%. As empresas fabricantes e importadoras de pneus novos alcançaram 97,24% da meta prevista. O Gráfico 6 apresenta a evolução histórica dos valores da meta de destinação nacional.



Gráfico 6 – Percentual de cumprimento da meta de destinação nacional (2009 – 2019).

Com relação às tecnologias de destinação ambientalmente adequadas de pneus inservíveis, o coprocessamento em fornos rotativos, para a produção do clínquer, continua sendo a principal tecnologia realizada no País. No total, 34 empresas cimenteiras declararam esse tipo de destinação ao Ibama, o que representa 62,55% do total de pneumáticos destinados. Em segundo lugar, permanece a granulação, com 18,94%.

Os Gráficos 7 e 8 apresentam a representatividade das principais tecnologias de destinação.

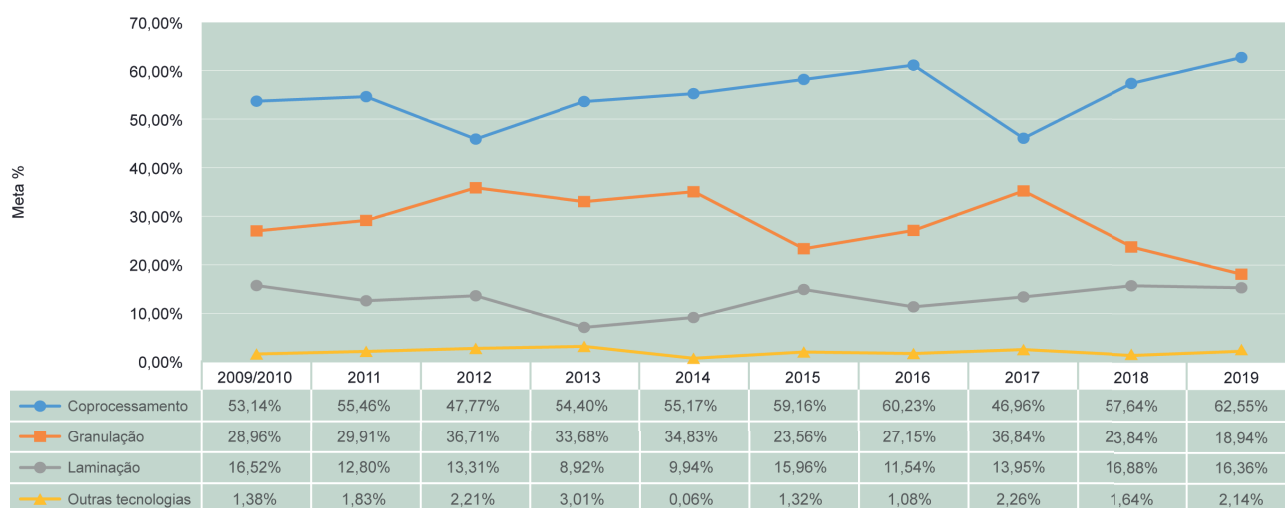


Gráfico 7 – Tecnologias utilizadas na destinação de pneus inservíveis (%).

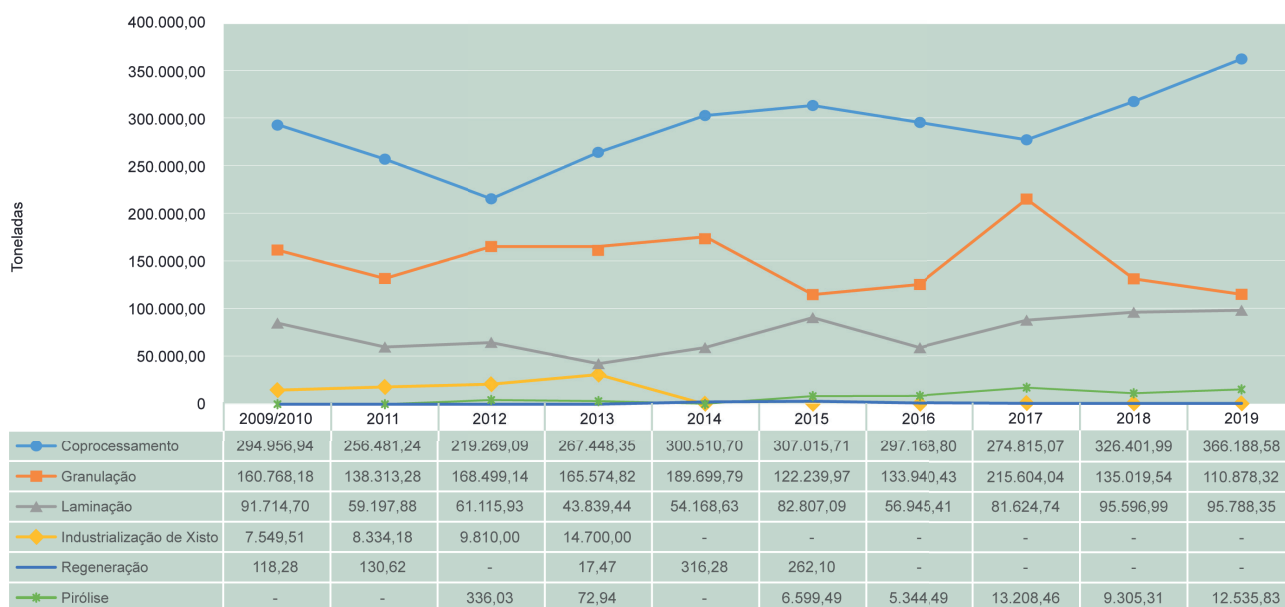


Gráfico 8 – Tecnologias utilizadas na destinação de pneus inservíveis (toneladas).

Conclusão

Este relatório apresenta os dados mais atualizados relacionados ao gerenciamento da cadeia de logística reversa de pneus inservíveis. O controle realizado pelo Ibama da aplicação da Resolução Conama nº 416/2009 tem viabilizado a coleta e a restituição dos pneumáticos usados e inservíveis ao setor empresarial, tanto para reaproveitamento em seu ciclo produtivo quanto para outras destinações finais ambientalmente adequadas.

Essas informações podem ser utilizadas na gestão integrada e no gerenciamento ambientalmente adequado de outros resíduos sólidos, e servir como modelo para outros produtos sujeitos à logística reversa.

A lista completa dos pontos de coleta cadastrados pelas empresas, assim como outras informações sobre o cumprimento desta Resolução podem ser encontradas na página eletrônica do Ibama no menu Emissões e Resíduos/Resíduos/Pneus ou no link: <https://www.ibama.gov.br/residuos/pneus#relatoriodepneumaticos>

Anexo I

Pontos de coleta de pneus inservíveis cadastrados – 2019

A seguir, a lista dos pontos de coletas de pneus inservíveis declarados por fabricantes e importadores de pneus novos no sistema de controle do Ibama. Os municípios com o sinal de asterisco (*) ao lado do nome possuem população estimada acima de 100 mil habitantes. Ao final, são apresentados os municípios com população residente estimada acima de 100 mil habitantes, segundo o IBGE (2019), e que não possuem nenhum ponto de coleta declarado.

Salienta-se que, conforme a Resolução Conama n° 416/09, ponto de coleta é o “local definido pelos fabricantes e importadores de pneus para receber provisoriamente os pneus inservíveis”. Há vários arranjos válidos e possíveis quando se trata da implantação de pontos de coleta, como estabelecido pelo *caput* do artigo 8°: “Os fabricantes e os importadores de pneus novos, de forma compartilhada ou isoladamente, deverão implementar pontos de coleta de pneus usados, podendo envolver os pontos de comercialização de pneus, os municípios, borracheiros e outros”.

ACRE

Município	Estado	ENDEREÇO	Capacidade (unidade)
CAPACIDADE TOTAL DO ESTADO			4.616
MANCIO LIMA	AC	RUA TRINTA E UM DE MAIO, S/N	300
RIO BRANCO (*)	AC	RODOVIA BR 364, KM 22 ZONA RURAL (SEMSUR)	2300
RIO BRANCO (*)	AC	VIA CHICO MENDES - II DISTRITO, 2141 - COMARA	16
XAPURI	AC	RUA VITORINO MAIS, 299 - GALPÃO DA SECRETARIA MUNICIPAL DE INFRAESTRUTURA	2000

ALAGOAS

Município	Estado	ENDEREÇO	Capacidade (unidade)
CAPACIDADE TOTAL DO ESTADO			12.818
ARAPIRACA(*)	AL	RUA EXPEDICIONÁRIOS BRASILEIROS, 2079	2300
CAMPO ALEGRE	AL	RUA FREI DAMIÃO, S/N	2000
MACEIO(*)	AL	AVENIDA JUCA SAMPAIO, 97 – BAIRRO DURO	100
MACEIO(*)	AL	AVENIDA MENINO MARCELO, 7266 – ANTARES	18
MACEIO(*)	AL	AVENIDA DJALMA FRAGOSO DE ALENQUER, 19, CONJUNTO 01	2300
MACEIO(*)	AL	RUA PROFESSOR JOAQUIM COELHO BEZERRA, LOTE 120 - ANATRES	2000
MACEIO(*)	AL	AVENIDA COMENDADOR PAIVA, 4360	50
MACEIO(*)	AL	AVENIDA DOUTOR DURVAL DE GOES MONTEIRO, 6393- PETROPOLIS	50
MARECHAL DEODORA	AL	RODOVIA EDVAL LEMOS (ALAGOAS 215) - PORTO GRANDE	2000
PALMEIRA DOS INDIOS	AL	RUA FRANCISCO MOURA, 72 – SÃO LUIZ	2000

AMAPÁ

Município	Estado	ENDEREÇO	Capacidade (unidade)
CAPACIDADE TOTAL DO ESTADO			9600
MACAPÁ(*)	AP	RODOVIA BR 165, KM 14 – LIXEIRA PÚBLICA	2300
MACAPÁ(*)	AP	RODOVIA BR 210, KM 14 – ATERRO SANITÁRIO	2300
MACAPÁ(*)	AP	RUA MARECHAL DEODORO, 1371 - PARAÍSO	5000

AMAZONAS

Município	Estado	ENDEREÇO	Capacidade (unidade)
CAPACIDADE TOTAL DO ESTADO			7.920
MANAUS(*)	AM	AVENIDA COSME, 5028 – COROADO	100
MANAUS(*)	AM	RUA GABRIEL GONÇALVES, S/N – ALEIXO	2000
MANAUS(*)	AM	AVENIDA PEDRO TEIXEIRA, 200 – DOM PEDRO I	20
MANAUS(*)	AM	AVENIDA MAUES, 496 - CACHOEIRINHA	500
MANAUS(*)	AM	AVENIDA ALTAS MIRIM, 3037- COROADO	2300
PARINTINS(*)	AM	RUA GETÚLIO VARGAS, 1670 – CENTRO	2300
MANAUS(*)	AM	AVENIDA SILVES, 809, CACHOEIRINHA	650
MANAUS(*)	AM	AVENIDA DJALMA BATISTA, 3500	50

BAHIA

Município	Estado	ENDEREÇO	Capacidade (un)
CAPACIDADE TOTAL DO ESTADO			70.052
ALAGOINHAS(*)	BA	RODOVIA BR 101, KM 109 ZONA RURAL	2000
ALAGOINHAS(*)	BA	AVENIDA AIRTON SENNA DE SILVA, S/N – ALAGOINHAS VELHO	2300
BARREIRAS(*)	BA	RODOVIA BR 135, S/N SÃO DESIDÉRIO – CENTRO DE CONTROLE ZOOSES	2300
BARREIRAS(*)	BA	RUA SEVERINO VIEIRA, 229 - CENTRO	100
BRUMADO	BA	PARQUE DE EXPOSIÇÃO DA FAZENDA SANTA INÊS	2000
CAMACARI(*)	BA	AVENIDA RADIAL, BAIRRO CAMACARI	100
CAMACARI(*)	BA	ESTRADA VELHA DE MONTE GORDO, KM 2	2300
CANDEIAS	BA	RODOVIA BA-522, DISTRITO INDUSTRIAL	30
EUNAPOLIS(*)	BA	AVENIDA LUIS EDUARDO MAGALHÃES, 837 - DOUTOR GUSMÃO	100
EUNAPOLIS(*)	BA	RUA BOM JESUS, 33 – ROSA NETO	2300
FEIRA DE SANTANA(*)	BA	RUA DOM JOÃO VI, 135 – CENTRO	100
FEIRA DE SANTANA(*)	BA	AVENIDA EDUARDO FROES MOTA, 1049, PORTÃO I	100
FEIRA DE SANTANA(*)	BA	AVENIDA PRESIDENTE DUTRA, 781 – CENTRO	16
FEIRA DE SANTANA(*)	BA	AVENIDA SENHOR DOS PASSOS, 980 – CENTRO (PREFEITURA)	2300
FEIRA DE SANTANA(*)	BA	AVENIDA SENHOR DOS PASSOS 980, CENTRO - PREFEITURA	300
GUANAMBI	BA	RODOVIA BR 030, KM 06 – SENTIDO PALMAS DO MONTE ALTO	2000
GUANAMBI	BA	BR 030 - KM 06 SENTIDO PALMAS DE MONTE ALTO	300
ILHEUS(*)	BA	AVENIDA ITABUNA, 1668 – CENTRO	100
ILHEUS(*)	BA	AVENIDA ITABUNA, 964 – CENTRO	2300
IPIAU	BA	RUA DOIS DE JULHO, 40 – CENTRO	100

ITABELA	BA	ANTIGA ESCOLA MUNICIPAL JOSÉ ROBERTO MARTINS – RODOVIA BR 746	2000
ITABUNA(*)	BA	RUA MANOEL CHAVES, 1050 – LOMATO	2300
JEQUIE(*)	BA	AVENIDA PRESIDENTE JOÃO GOULART, 20 - CENTRO	2300
JEQUIE(*)	BA	AVENIDA PRESIDENTE JOÃO GOULART, 380 – JEQUIEZINHO	100
JUAZEIRO(*)	BA	RODOVIA LOMANTO JÚNIOR, QUADRA C - LOTE 13B E 16B	2300
JUAZEIRO(*)	BA	RODOVIA LOMANTO JÚNIOR, 1595 - CASTELO BRANCO	100
LAURO DE FREITAS(*)	BA	RUA QUEIRA DEUS, 1049 - PORTÃO I	100
LAURO DE FREITAS(*)	BA	AVENIDA MARISTELA, S/N QUINGOMA	2300
LAURO DE FREITAS(*)	BA	RUA QUI GAMA DE DENTRO, S/N	2000
LAURO DE FREITAS(*)	BA	RUA GUERINO SOUZA FILHO, QUADRA 4 E 5	500
LAURO DE FREITAS(*)	BA	RUA B, 357- PITANGUEIRAS	60
LUIS EDUARDO MAGALHAES	BA	RUA SERGIPE – BAIRRO MIMOSO DO OESTE	2000
MUCURI	BA	AVENIDA URUGUAI, S/N	2000
PAULO AFONSO(*)	BA	RUA OTAVIANO LEANDRO DE MARAIS, Nº848 – CENTRO	2300
POCOES	BA	TRAVESSA PAULO MAGALHÃES, 52 – PRIMAVERA	2000
PORTO SEGURO(*)	BA	AVENIDA DOS NAVEGANTES, 951 – CENTRO	2300
SALVADOR(*)	BA	AVENIDA DORIVAL CAYMMI, 515-B – BAIRRO ITAPUÃ	2000
SALVADOR(*)	BA	RUA A, JAGUARIPE I, QUADRA D, LOTE 07- CAJAZEIRAS	300
SALVADOR(*)	BA	RUA CARLOS BRANDÃO DA SILVA, S/N - MATA ESCURA	2300
SALVADOR(*)	BA	AVENIDA MARIO LEAL FERREIRA, 2345 - COSME DE FARIAS	20
SALVADOR(*)	BA	RUA DA INDONÉSIA, GALPÃO 7 - GRANJAS RURAIS PRESIDENTE VARGAS	5000
SALVADOR(*)	BA	AVENIDA MANOEL DIAS DA SILVA, 1375	50
SALVADOR(*)	BA	AVENIDA LUIZ VIANA FILHO, 13091	50
SALVADOR(*)	BA	ESQUINA RUA ANTÔNIO MOREIRA, 23	2300
SALVADOR(*)	BA	AVENIDA VASCO DA GAMA, 954 - ENGENHO VELHO DE BROTAS	50
SALVADOR(*)	BA	AVENIDA MARIO LEAL FERREIRA, 100 - COSME DE FARIAS	50
SALVADOR(*)	BA	RUA DOUTIR ALTINO TEIXEIRA,1590 - PORTO SECO PIRAJA	60
SALVADOR(*)	BA	AVENIDA MARIO LEAL FERREIRA, 7 - LOTE 08 - CAMPINAS DE BROTAS	50
SALVADOR(*)	BA	AVENIDA ENGENHEIRO OSCAR PONTES, 150 - AGUA DE MENINOS	400
SAO DESIDERIO	BA	RUA AMAZONAS, QUADRA 18 LOTE 11 - RODA VELHA	2000
SAO SEBASTIAO DO PASSE	BA	PARQUE INDUSTRIAL MARIO MUNIZ PACHECO, BR 110, KM 398	não considerado
SERROLANDIA	BA	PARQUE INDUSTRIAL MARIO MUNIZ PACHECO, BR 110, KM 398	300
SIMOES FILHO(*)	BA	AVENIDA ENGENHEIRO ELMO CEREIJO DE FARIA, 1571 – BAIRRO CIA 2	2300
SIMOES FILHO(*)	BA	AVENIDA WASHINGTON LUIS,223-CENTRO	100
TEIXEIRA DE FREITAS(*)	BA	AVENIDA GETÚLIO VARGAS, 1721 – BAIRRO MONTE CASTELO	2000
TEIXEIRA DE FREITAS(*)	BA	RODOVIA BR 101, KM 878, LOJA MONTE CASTELO	100
TEIXEIRA DE FREITAS(*)	BA	RUA MANOEL BARRETO DA PAIXÃO, S/N	2300
VITORIA DA CONQUISTA(*)	BA	AVENIDA BRAMADO, 477 – BAIRRO BRASIL	100
VITORIA DA CONQUISTA(*)	BA	AVENIDA PRESIDENTE DUTRA, 2204 – BAIRRO BRASIL	100
VITORIA DA CONQUISTA(*)	BA	AVENIDA PRESIDENTE DUTRA, 1785 - JUREMA	16
VITORIA DA CONQUISTA(*)	BA	RODOVIA CONQUISTA - BRUMADO KM 8 – PRÓXIMO AO ATERRO SANITÁRIO	2300

CEARÁ

Município	Estado	ENDEREÇO	Capacidade (un)
CAPACIDADE TOTAL DO ESTADO			39.358
ACOPIARA	CE	RODOVIA BR 60, KM 3 – VILA MARTINS	2000
BOA VIAGEM	CE	ESCOLA AGROTÉCNICA DOUTOR JANIVAL ALMEIDA VIEIRA	2000
BREJO SANTO	CE	SÍTIO MALHADA DO BOI, S/N – RURAL	2000
CAUCAIA(*)	CE	RODOVIA BR 020, KM 06 N° 1370	100
CAUCAIA(*)	CE	RODOVIA BR 222 - N°80 - KM 08 – BAIRRO DE SOLIDADE	2300
CRATO(*)	CE	RUA CAMPOS SALES, 1020 – SÃO MIGUEL	2300
CRATO(*)	CE	RODOVIA 386, N° 04	100
EUSEBIO	CE	AVENIDA EUSEBIO DE QUEIROZ, 2176-LOJA A - TAMANTANTUBA	30
EUSEBIO	CE	RUA DOS MORAES, 550 -C - BAIRRO JABUTI	não considerado
FORTALEZA(*)	CE	RODOVIA BR 116, N° 3300, GALPÃO 4 - MESSEJANA	100
FORTALEZA(*)	CE	RUA VALDIR BEZERRA, 99 – LAGOA REDONDA	100
FORTALEZA(*)	CE	AVENIDA BARÃO DE STUDART, 3100 – ALDEOTA	2300
FORTALEZA(*)	CE	AVENIDA WASHINGTON, 5240 A - JOSE DE ALENCAR	18
FORTALEZA(*)	CE	RUA JOSE BELCHIOR, 255 - MESSEJANA	30
FORTALEZA(*)	CE	AVENIDA BORGES DE MELO	30
FORTALEZA(*)	CE	AVENIDA SANTOS DUMONT, 8001	50
FORTALEZA(*)	CE	RUA PROFESSOR TEODORICO, 212 - MONTESE	5000
FORTALEZA(*)	CE	AVENIDA DO VAQUEIRO, 1755 – ANCURI	2300
FORTALEZA(*)	CE	AVENIDA SARGENTO HERMINIO SAMPAIO,992	30
FORTALEZA(*)	CE	AVENIDA FRANCISCO SA, 3843 - CARLITO PAMPLONA	30
FORTALEZA(*)	CE	RODOVIA BR116, N5239 - AEROLANDIA	30
FORTALEZA(*)	CE	AV. DOMINGOS OLIMPIO,1112 - JOSE BONIFACIO	30
FORTALEZA(*)	CE	AV. DOMINGOS OLIMPIO,238 - JOAQUIM TAVORA	30
FORTALEZA(*)	CE	RUA GOMES BRASIL,281 - PARANGABA	30
FORTALEZA(*)	CE	AVENIDA WASHINGTON SOARES,5461 - A - ALAGADIÇO NOVO	30
FORTALEZA(*)	CE	RUA PRESIDENTE CASTELO BRANCO,709 - JACARECANGA	30
FORTALEZA(*)	CE	RUA JOAQUIM NABUCO,3128	30
FORTALEZA(*)	CE	RUA RODRIGUES JUNIOR,890 - CENTRO	30
HORIZONTE	CE	AVENIDA OMAR COELHO, 645 - DISTRITO INDUSTRIAL	2000
IGUATU(*)	CE	RODOVIA BR 060, N° 422	100
IGUATU(*)	CE	RODOVIA ADIL MENDONÇA FOMENTO, S/N – ZONA RURAL	2300
ITAPIPOCA(*)	CE	RODOVIA 168, N° 17 – BAIRRO JULHO	100
ITAPIPOCA(*)	CE	RODOVIA BR 116, KM 11 - TRADE PREMIUM	2000
ITAPIPOCA(*)	CE	AVENIDA ANASTÁCIO BRAGA, 1054 – CENTRO	2300
JUAZEIRO DO NORTE(*)	CE	AVENIDA LEÃO SAMPAIO, 08	100
JUAZEIRO DO NORTE(*)	CE	AVENIDA VIRGÍLIO TÁVORA, S/N – AEROPORTO	2300
JUAZEIRO DO NORTE(*)	CE	AVENIDA PADRE CICERO, 1693 - CENTRO	20
MARACANAU(*)	CE	AVENIDA PADRE JOSÉ ORLANDO DO VALE, 889	100
MARACANAU(*)	CE	RUA JAIME PAULINO, S/N – VIDA NOVA	2300

MARACANAU(*)	CE	RUA CORONEL PEDRO SAMPAIO NR 510 BOA ESPERANÇA	50
MARACANAU(*)	CE	RUA 4 ,150 - CONJUNTO JEREISSATI	30
MARANGUAPE(*)	CE	RUA JOSÉ FERNANDES VIEIRA, 381- CENTRO	100
SOBRAL(*)	CE	RODOVIA BR 222, KM 223	100
SOBRAL(*)	CE	AVENIDA LÚCIA SABOIA, S/N	100
SOBRAL(*)	CE	AVENIDA IDELFONSO, Nº 1064 – BAIRRO CAMPO DOS VELHOS	2300
TAUA	CE	RUA CHERMONT ALVES DE OLIVEIRA, 153 - ALDEOTA	2000

DISTRITO FEDERAL

Município	Estado	ENDEREÇO	Capacidade (un)
CAPACIDADE TOTAL DO ESTADO			3.816
BRASILIA(*)	DF	CSD 06, LOTE 34, LOJA 02 – TAGUATINGA	100
BRASILIA(*)	DF	A.I.A. SUL QUADRA 5C, LOTE 01, LOJA 01 - GUARÁ	100
BRASILIA(*)	DF	QS 5, RUA 311, LOTE 11 S/N – ÁGUAS CLARAS	100
BRASILIA(*)	DF	SIA QUADRA 3-C, 02, GUARA	16
BRASILIA(*)	DF	GRANJA DO TORTO – PARQUE DE EXPOSIÇÕES	2300
BRASILIA(*)	DF	SIA,QUADRA 05C , AREA ESPECIAL 25	300
BRASILIA(*)	DF	SIA, QUADRA 03C, AREA ESPECIAL 06, 23	300
BRASILIA(*)	DF	TRECHO 1, CONJUNTO 04, PARTE A, LOJA 21 – POLO DE DESENVOLVIMENTO JK – SANTA MARIA	100
BRASILIA(*)	DF	ADE CONJUNTO 24, LOTE 01 – TAGUATINGA SUL	100
BRASILIA(*)	DF	SIA, TRECHO 4, LOTES 240/250	150
BRASILIA(*)	DF	SIA TRECHO 02, LOTE 690/700	50
BRASILIA(*)	DF	SIA TRECHO 02, LOTES 950/960	50
BRASILIA(*)	DF	SANTA LUCIA, SN - ZONA INDUSTRIAL	50
NOVO GAMA	DF	QUADRA 01, LOTE 05, S/N - MONT SERRAT	100

ESPÍRITO SANTO

Município	Estado	ENDEREÇO	Capacidade (un)
CAPACIDADE TOTAL DO ESTADO			70.824
ARACRUZ	ES	CENTRO INDUSTRIAL DE ARACRUZ – BAIRRO BELA VISTA	2000
CACHOEIRO DE ITAPEMIRIM(*)	ES	RODOVIA CACHOEIRA ALEGRE, KM 1 – BNH	100
CACHOEIRO DE ITAPEMIRIM(*)	ES	AVENIDA FREDERICO AUGUSTO COZER, S/N	2000
CACHOEIRO DE ITAPEMIRIM(*)	ES	RUA PROJETADA II, 77	2300
CARIACICA(*)	ES	RUA GOVERNADOR JOSÉ SETE, 935, KM 01 – ITACIBÁ	2300
CARIACICA(*)	ES	RUA PASTOR JOSE DE PAULA, 34 B - CAMPO GRANDE	18
CARIACICA(*)	ES	RODOVIA BR 262, S/Nº – CAMPO GRANDE	100
COLATINA(*)	ES	AVENIDA BRASIL, 1420 - MARIA DAS GRAÇAS	100
COLATINA(*)	ES	AVENIDA PRESIDENTE CASTELO BRANCO, S/N – NOSSA SENHORA APARECIDA	2000
COLATINA(*)	ES	ATERRO SANITÁRIO DE COLATINA, RODOVIA BR 259 – CÔRREGO ESTRELA	2300
GUARAPARI(*)	ES	LOTEAMENTO SANTA IZABEL, QUADRA 18, LOTES 13 A17- BAIRRO PEROCÃO	2000

GUARAPARI(*)	ES	AVENIDA JONES DOS SANTOS NEVES, 2996	100
IBATIBA	ES	CÓRREGO BARRO BRANCO, ZONA RURAL – TROCARTÉ	2000
ICONHA	ES	AVENIDA MANOEL JACQUES SOARES, S/N – JARDIM JANDIRA	2000
LINHARES(*)	ES	RUA JOSÉ PESTH, 550 – SHEL	2000
LINHARES(*)	ES	RUA DUQUE DE CAXIAS, 882 - INTERLAGOS	18
LINHARES(*)	ES	AVENIDA SAMUEL BATISTA CRUZ, 3830 – JOSÉ RODRIGUES	100
MARATAIZES	ES	AVENIDA RUBENS RANGEL, S/N	2000
MONTAHA	ES	RODOVIA ES 209, S/N – TRECHO MONTANHA X MURICI	2000
PINHEIROS	ES	RODOVIA PINHEIROS X MONTANHA, S/N – BAIRRO PINHEIRINHO	2000
SAO GABRIEL DA PALHA	ES	CÓRREGO PALMEIRAS – ZONA RURAL	2000
SAO MATEUS(*)	ES	RODOVIA BR 101, KM 60 – CONCEIÇÃO DA BARRA	2300
SAO MATEUS(*)	ES	RODOVIA 101, 907 KM 67 – VILA NOVA	100
SERRA(*)	ES	RODOVIA BR 101, NORTE KM 265	2000
SERRA(*)	ES	RUA SÃO JOSÉ, 124- JARDIM LIMOEIRO	100
SERRA(*)	ES	AVENIDA DESEMBARGADOR MARIO DA SILVA NUNES, 972- JARDIM LIMOEIRO	20
SERRA(*)	ES	RODOVIA ES 010, KM 10 - S/N	2300
SERRA(*)	ES	RUA EUDES SCHERRER DE SOUSA, 2001 - LARANJEIRAS	26000
VILA VELHA(*)	ES	AVENIDA CARLOS LINDEBERG, 4678 – NOSSA SENHORA DA PENHA	100
VILA VELHA(*)	ES	AVENIDA CARLOS LINDENBERG, 5001 – BAIRRO ALECRIM	2000
VILA VELHA(*)	ES	RUA NOVO MUNDO, 203 – RIO MARINHO	2000
VILA VELHA(*)	ES	RUA MOEMA, 607 – DIVINO ESPÍRITO SANTO	2300
VITORIA(*)	ES	RUA SÃO SEBASTIÃO, 405 - RESISTÊNCIA	2000
VITORIA(*)	ES	RUA CARLOS ALVES, 78 - BENTO FERREIRA	100
VITORIA(*)	ES	RUA DONA MARIA ROSA, 155- ANDORINHAS	18
VITORIA(*)	ES	AVENIDA FERNANDO FERRARI, 250	50

GOIÁS

Município	Estado	ENDEREÇO	Capacidade (un)
CAPACIDADE TOTAL DO ESTADO			115.254
AGUAS LINDAS DE GOIA(*)	GO	RUA SEM NOME, QUADRA 01 LOTE 03, SETOR 09	2300
AGUAS LINDAS DE GOIAS(*)	GO	QUADRA 47 LOTES 5 SETOR I	100
ALEXANIA	GO	AVENIDA BRASÍLIA, QUADRA 05, SETOR GERALDO JAIME	2000
ANAPOLIS(*)	GO	AVENIDA BELO HORIZONTE, QUADRA D, LOTE 29 -SANTO ANDRÉ – SECRETARIA DE SAÚDE	2300
ANAPOLIS(*)	GO	RUA JOSÉ MACHADO DA SILVA JUNIOR, QUADRA 02, LOTE 06, S/N	100
ANAPOLIS(*)	GO	AVENIDA UNIVERSITARIA, 840- JARDIM BANDEIRA	20
ANAPOLIS(*)	GO	AVENIDA BRASIL SUL, 6345 – BAIRRO BATISTA	130
APARECIDA DE GOIANIA(*)	GO	AVENIDA DOM PEDRO I, QUADRA 17, LOTE 12- BAIRRO CARDOSO	2300
APARECIDA DE GOIANIA(*)	GO	RODOVIA BR 153, KM 1293 – VILA ADELIA	100
BOM JESUS DE GOIAS	GO	PARQUE DE EXPOSIÇÃO ADELMO HENRIQUE	2000
BURITI ALEGRE	GO	RUA MACIEL 1985 - CALÁDIA	2000
CACHOEIRA ALTA	GO	AVENIDA PRESIDENTE VARGAS, 603 (SAIDA SUL)	2000

CAMPINORTE	GO	AVENIDA CORONEL GASPAR (ESQUINA COM A AVENIDA TRANSBRASILIANA)	2000
CATALAO(*)	GO	RODOVIA BR GO 210, KM 05 – GALPÃO DENTRO ATERRO SANITÁRIO	2000
CERES	GO	RODOVIA BR 154, KM 03 – SAÍDA PARA CARMO DO RIO VERDE	2000
DOVERLANDIA	GO	AVENIDA MARIA VITÓRIA DE CARVALHO, QUADRA 19, LOTE 14	2000
FORMOSA(*)	GO	PRAÇA RUI BARBOSA, 208 – PREFEITURA	2000
FORMOSA(*)	GO	AVENIDA LAGOA FEIA, 781 - BAIRRO FORMOZINHA	100
GOIANESIA	GO	RUA 02, S/N	2000
GOIANIA(*)	GO	AVENIDA T63, QUADRA 583, LOTE 03, 1357 - SETOR NOVA SUICA	20
GOIANIA(*)	GO	AVENIDA VERA CRUZ, QUADRA 17, LOTE 15, N° 455 – JARDIM GUANABARA	2300
GOIANIA(*)	GO	AVENIDA PIRINEUS, 31	300
GOIANIA(*)	GO	AVENIDA DEPUTADO JAMEL CECÍLIO, S/N, QD. F, 42 A, LT. 95/97/99/101/103	50
GOIANIA(*)	GO	AVENIDA PEDRO LUDOVICO TEIXEIRA, 4241 – PARQUE OESTE	100
GOIATUBA	GO	RUA MARANHÃO, 2580	2000
GOIATUBA	GO	RODOVIA GO 320, S/N - JARDIM SANTA PAULA	2000
GOUVELANDIA	GO	RODOVIA BR 206, S/N – GALPÃO 03	2000
HIDROLANDIA	GO	AVENIDA TRANSBRASILIANA, QUADRA 06, LOTE 09 – JARDIM FREI LEOPOLDO	2000
INACIOLANDIA	GO	PRAÇA ULYSSES GUIMARÃES, 37 - JOSÉ APARECIDO	2000
IPAMERI	GO	AVENIDA ANHANGUERA, 1 - SETOR AGROINDUSTRIAL	2000
ITABERAÍ	GO	RODOVIA BR 156 – SAÍDA PARA AMERICANO DO BRASIL	2000
ITAPURANGA	GO	RODOVIA BR GO 230, KM 05 - A MARGEM ESQUERDA DA BR GO 230 - APÓS CRUZAMENTO DA ESTRADA VICINAL	2000
ITUMBIARA(*)	GO	AVENIDA AFONSO PENA, 1444	100
ITUMBIARA(*)	GO	RUA RUI DE ALMEIDA, 130 - CENTRO	16
ITUMBIARA(*)	GO	AVENIDA ITUMBIARA, S/N – SANTA RITA	2000
JARAGUA	GO	RODOVIA BR 080 – SENTIDO JARAGUÁ AO DISTRITO DE MIRILÂNDIA	2000
JATAÍ	GO	AVENIDA GOIÁS, S/N – SETOR INDUSTRIAL	2000
JOVIANIA	GO	AVENIDA ANTÔNIO JOSÉ, S/N	2000
JUSSARA	GO	RODOVIA BR 324, QUADRA 07, LOTE 01 – SETOR ALTO DA BOA VISTA	2000
LUZIANIA(*)	GO	AVENIDA JOAQUIM BRAZ DE QUEIROZ, QUADRA 181, LOTE 03	100
LUZIANIA(*)	GO	PRAÇA NIRSON CARNEIRO LOBO, 34 – CENTRO	2300
MINEIROS	GO	RODOVIA BR 364, KM 296, LOTE 08 – DISTRITO AGROINDUSTRIAL	2000
MONTES CLAROS DE GOIAS	GO	AVENIDA JULIA MACHADO, QUADRA 32 - ESQUINA COM A RUA ABIRANIR DE SOUZA P. DA COSTA	2000
MONTIVÍDIU	GO	RUA MARIA BARREIRA BARBOSA (ANTIGA RUA SETE) - ANTIGO SECADOR MUNICIPAL	2000
MOZARLANDIA	GO	RUA DO CONTORNO, S/N – CENTRO	2000
NIQUELANDIA	GO	AVENIDA BRASIL, S/Nº - JARDIM ATLÂNTICO	2000
PALMEIRAS DE GOIAS	GO	FAZENDA BOA ESPERANÇA - ZONA RURAL	2000
PARANAIGUARA	GO	RODOVIA BR 164 – ACESSO PARANAIGUARA A QUIRINÓPOLIS	2000
PORANGATU	GO	AVENIDA GOIÁS, S/N – SETOR AEROPORTO	2000
PORTEIRAO	GO	RUA RIO TURVO (ESQUINA COM RUA CUIABÁ)	2000
POSSE	GO	AVENIDA RUSSÃO, S/N	2000
QUIRINOPOLIS	GO	PRAÇA TRÊS PODERES, 88 – CENTRO	2000
RIO VERDE(*)	GO	ATERRO SANITÁRIO, RODOVIA BR 452, KM 11,5 KM – ITUMBIARA	2300

RIO VERDE(*)	GO	AVENIDA PRESIDENTE GETULIO VARGAS, 3058 - VILA MARIA	100
RIO VERDE(*)	GO	AVENIDA PRESIDENTE GETULIO VARGAS, 2162 - JARDIM GOIAS	18
RIO VERDE(*)	GO	AVENIDA CAPITÃO MIGUEL CÂMARA, S/N, QUADRA H, LOTE 12- NOVA ALIANÇA	2300
RIO VERDE(*)	GO	VIA SECUNDARIA III, 302	2300
SANTO ANTONIO DO DESCOBERTO	GO	AVENIDA GOIAS, QUADRA 1	2000
SÃO FRANCISCO DE GOIAS	GO	AVENIDA OTO CARDOZO DE PAIVA, 810	2000
SÃO MIGUEL DO ARAGUAIA	GO	RUA 13, ESQUINA COM A RUA 19 - SETOR AEROPORTO	2000
SÃO MIGUEL DO PASSA QUATRO	GO	RUA IPIRANGA, 554 - SETOR OESTE (ANTIGO SECADOR)	2000
SÃO SIMÃO	GO	AVENIDA RIA CLARO, QUADRA 04, LOTE 20 – SETOR COMERCIAL SUL	2000
SÃO SIMÃO	GO	PRAÇA CÍVICA, 01	5000
SENADOR CANEDO(*)	GO	RUA JC 40, QUADRA 10 LOTE 11	2000
TRINDADE(*)	GO	PRAÇA DOS ROMEIROS 146 - VILA CARVELLO	100
TRINDADE(*)	GO	RUA 1004, QUADRA 11, LOTE 13	2300
URUACU	GO	RODOVIA BR 153, KM 198	2000
VALPARAISO DE GOIAS(*)	GO	QUADRA 08 - ÁREA ESPECIAL, S/N - ETAPA D	2000
VALPARAISO DE GOIAS(*)	GO	QUADRA 52, LOTE 02 - LOCAÇÃO – PARQUE ESPLANADA	100
VARJÃO	GO	PRAÇA MOISÉS FRANCO, 25	2000
VIANÓPOLIS	GO	AVENIDA ANTÔNIO JOSÉ QUINAN, S/Nº – GARAGEM PREFEITURA	2000

MARANHÃO

Município	Estado	ENDEREÇO	Capacidade (un)
CAPACIDADE TOTAL DO ESTADO			28.395
ACAILÂNDIA(*)	MA	AVENIDA BERNARDO SAYÃO, 1654 – CENTRO	2000
ACAILÂNDIA(*)	MA	RODOVIA BR 222, KM 3,5 – AVENIDA SANTA LUZIA, S/N	2300
CAXIAS(*)	MA	RODOVIA BR 316 - POSTO SANTA RITA, 508	2300
CAXIAS(*)	MA	AVENIDA PIRAJÁ, 827 - PIRAJÁ	100
CAXIAS(*)	MA	AVENIDA NEREU BITENCOURT, S/N - CENTRO	100
CODO(*)	MA	AVENIDA SANTOS DUMONT, S/N – SÃO SEBASTIÃO (ANTIGO CIBRAZEM)	2300
CODO(*)	MA	AVENIDA SANTOS DUMONT, 3564 -SÃO SEBASTIÃO	100
IMPERATRIZ(*)	MA	RODOVIA BR 010-407 – ENTRONCAMENTO	2000
IMPERATRIZ(*)	MA	RUA PARANÁ, 132 A – MARANHÃO NOVO	2300
IMPERATRIZ(*)	MA	AVENIDA BABCULÂNDIA, 207	75
PACO DO LUMIAR(*)	MA	ESTRADA DE RIBAMAR – SENTIDO PAÇO DO LUMINAR X SÃO JOSÉ – ALTURA KM 05, Nº35	2300
PACO DO LUMIAR(*)	MA	ESTRADA DE RIBAMAR, KM 08, CASA 30 - VILA NAZARÉ	100
SÃO JOSÉ DE RIBAMAR(*)	MA	ESTRADA DE RIBAMAR KM 05, 35	2300
SÃO JOSÉ DE RIBAMAR(*)	MA	AVENIDA CLODOMIR CARDOSO, 1510, LOJA 01	100
SÃO LUIS(*)	MA	AVENIDA GUAJAJARAS, QUADRA 91, SALA 03A, 3 - JARDIM SÃO CRISTÓVAO	20
SÃO LUIS(*)	MA	AVENIDA DOS PORTUGUESES, S/N - SUPERINTENDÊNCIA DE LIMPEZA PÚBLICA – SEMSUR	2300
SÃO LUIS(*)	MA	AVENIDA GUAJAJARAS, 348 - TIRIRICAL	100
SÃO LUIS(*)	MA	AVENIDA DANIEL DE LA TOUCHE, 1502	50
SÃO LUIS(*)	MA	RUA DA PAZ, 09 - JARDIM SÃO CRISTÓVAO	50

SAO LUIS(*)	MA	AVENIDA PEDRO II, S/N	5000
TIMON(*)	MA	AVENIDA PRESIDENTE MÉDICI, 5425 – CAJUEIRO	2300
TIMON(*)	MA	RODOVIA BR 316, S/N – PARQUE ALVORADA	100
TIMON(*)	MA	AVENIDA JAIME RIOS, 38 – PARQUE PIAUÍ	100

MATO GROSSO

Município	Estado	ENDEREÇO	Capacidade (un)
CAPACIDADE TOTAL DO ESTADO			97.684
AGUA BOA	MT	ESTRADA MT, KM 4	2000
ALTA FLORESTA	MT	RODOVIA MT 208, KM 145 – ESQUINA COM A RUA DAS GRAÇAS	2000
ALTO GARCAS	MT	RUA MANOEL DE CARVALHO BASTOS, S/N	300
BARRA DO GARCAS	MT	RODOVIA BR 158, KM 12 – SAÍDA PARA NOVA XAVANTINA	2000
CACERES	MT	AVENIDA TANCREDO NEVES, S/N - OLHO D'AGUA	2000
CAMPO NOVO DO PARECIS	MT	RODOVIA MT 235, KM 11, LOTE 05	2000
CAMPO VERDE	MT	RODOVIA BR 070, KM 367 – ZONA URBANA ANEXO AO PARQUE DE EXPOSIÇÕES	2000
CAMPO VERDE	MT	RUA MINUANO, 100 – JARDIM IPANEMA	300
CAMPOS DE JULIO	MT	AVENIDA ADELINO JOSÉ ZAMO, S/N - CENTRO	2000
CANARANA	MT	RUA SERRA DOURADA, S/N – AO LADO DO AEROPORTO	2000
CARLINDA	MT	RUA CH-2, LOTE 8, QUADRA 1- CENTRO	2000
COLIDER	MT	AVENIDA BANDEIRANTES FRANCISCO BERNARDO DA COSTA, S/N – SAGRADA FAMÍLIA	2000
COMODORO	MT	AVENIDA SELMO ANTONIO BARBIERO, S/N, QUADRA 04, LOTE 02 – NOVA VACARIA	300
GUIABA(*)	MT	AVENIDA BEIRA RIO, S/N – DOM AQUINO	2300
GUIABA(*)	MT	RUA MIRANDA REIS, 103 – BAIRRO PORÇÃO	100
GUIABA(*)	MT	AVENIDA BALNEÁRIO DOUTOR MEIRELLES, 14 – BAIRRO TIJUCAL	100
GUIABA(*)	MT	AVENIDA CARMINDO DE CAMPOS, 141 – JARDIM PETRÓPOLIS	100
GUIABA(*)	MT	AVENIDA MIGUEL SUTIL, 4535	100
GUIABA(*)	MT	AVENIDA GENERAL MELO, 898 A - DOM AQUINO	100
GUIABA(*)	MT	AVENIDA MIGUEL SUTIL, 3236 - JARDIM LEBLON	20
GUIABA(*)	MT	RODOVIA BR 365, KM 14 - JARDIM INDUSTRIÁRIO	800
GUIABA(*)	MT	AVENIDA HIST RUBENS DE MENDONÇA, 1803	500
GUIABA(*)	MT	AVENIDA CARMINDO DE CAMPOS, 2336 - JARDIM PAULISTA	400
GUIABA(*)	MT	AVENIDA FERNANDO CORREA DA COSTA, 1944	50
GUIABA(*)	MT	AVENIDA FERNANDO CORREA DA COSTA, 762	50
DIAMANTINO	MT	RODOVIA MT 240 – BURITI	300
GUARANTA DO NORTE	MT	AVENIDA GUARANTÃ - MT 419	2000
IPIRANGA DO NORTE	MT	RODOVIA DOS LIRIOS, 538	300
ITAUBA	MT	DEPÓSITO LOCALIZADO NA LIXEIRA MUNICIPAL	2000
JACIARA	MT	RUA JURUCE, 3159	300
JUARA	MT	RUA VENEZUELA, S/N, LOTE 01, QUADRA 63	300
JUINA	MT	QUADRA 44, S/N – SETOR INDUSTRIAL	2000

LUCAS DO RIO VERDE	MT	RODOVIA MT 449, KM 8 – ZONA RURAL	2000
LUCAS DO RIO VERDE	MT	AVENIDA AMAZONAS, 1539 B - MENINO DEUS	100
MATUPA	MT	RUA 03, QUADRA 09, LOTE 05 – ZI 003	2000
NOBRES	MT	RUA TANCREDO NEVES, 313 – CENTRO	2000
NOVA OLIMPIA	MT	AVENIDA BRASIL, S/N - SAÍDA CIDADE DE MARIA HELENA	2000
NOVA UBIRATA	MT	RUA RENÊ MURADA, 141	2000
NOVA XAVANTINA	MT	AVENIDA ESTEVÃO DE MENDONÇA ESQ. COM AV LEONARDO VILAS BOAS. BAIRRO SETOR IND.	2000
PARANAÍTA	MT	RUA ALCEU ROSSI, S/N - CENTRO (DENTRO DA SECRETARIA DE OBRAS)	2000
PARANATINGA	MT	AVENIDA TANCREDO NEVES, S/N – JARDIM PANORAMA	2000
PONTES E LACERDA	MT	RUA 02, AVENIDA 03 – LOTEAMENTO SÃO JOSÉ	2000
PRIMAVERA DO LESTE	MT	RODOVIA MT 130, KM 6 E KM 8 – À ESQUERDA DA ESTRADA QUE VAI PARA VILA UNIÃO	2000
PRIMAVERA DO LESTE	MT	RODOVIA BR 070, KM 282, S/N – DISTRITO INDUSTRIAL	2000
PRIMAVERA DO LESTE	MT	AVENIDA CAMPO GRANDE, 581 – CENTRO	300
PRIMAVERA DO LESTE	MT	RUA SÃO PAULO, S/N – SANTO ANTÔNIO	300
QUERENCIA	MT	RUA DELCIO NIVALDO WENTZ, 635	2000
RONDOLÂNDIA	MT	AVENIDA NOSSA SENHORA AUXILIADORA - CENTRO	2000
RONDONÓPOLIS(*)	MT	AVENIDA DUQUE DE CAXIAS, 526	2000
RONDONÓPOLIS(*)	MT	RUA FERNANDO CORREA DA COSTA, 1987 , QD 15 LOTE 09 - VILA RIRIGUI	18
RONDONÓPOLIS(*)	MT	AVENIDA FERNANDO CORREA, 01	100
RONDONÓPOLIS(*)	MT	AVENIDA MARECHAL RONDON, 16 – CENTRO	100
RONDONÓPOLIS(*)	MT	RODOVIA MT 130, KM 03 – SAÍDA PARA O POXORÉO	2300
RONDONÓPOLIS(*)	MT	AVENIDA CLÁUDIO MANOEL DA COSTA, 3582	2000
RONDONÓPOLIS(*)	MT	AVENIDA AMIL RONDON, 16 - CENTRO	100
RONDONÓPOLIS(*)	MT	RUA RIO BRANCO, 1031- CENTRO	100
SANTA CARMEM	MT	RUA TUIUTI, S/N – ANTIGO SILO MUNICIPAL	300
SAO JOSE DO RIO CLARO	MT	RODOVIA MT-010, KM 05, S/N	2000
SAPEZAL	MT	RUA PROJETADA C, S/N, QUADRA 04, LOTE 07 – LOTEAMENTO HILÁRIO D'ALBA SACRIOT	2000
SINOP(*)	MT	RUA MACEIÓ, 701 B – SETOR INDUSTRIAL	2000
SINOP(*)	MT	RUA JOÃO PEDRO MOREIRA CARVALHO, 15 – SETOR INDUSTRIAL	100
SINOP(*)	MT	RUA COLONIZADOR ÊNIO PIPINO, 2411 – SETOR INDUSTRIAL	100
SINOP(*)	MT	AVENIDA LONDRINA, 90 - DISTRITO INDUSTRIAL	500
SINOP(*)	MT	TRAVESSA VALENTIN DALASTRA, 919 - DISTRITO INDUSTRIAL	1000
SINOP(*)	MT	AVENIDA LONDRINA, 445 – SETOR INDUSTRIAL	2300
SORRISO	MT	RODOVIA BR 163, KM 760	2000
SORRISO	MT	AVENIDA PERIMETRAL SUDOESTE, 9497 – ÁREA DE EXPANSÃO URBANA	100
SORRISO	MT	RUA IDEMAR RIEDI, 9876 - INDUSTRIAL 1ª ESTAPA	500
TABAPORA	MT	SETOR INDUSTRIAL, QUARTEIRÃO 01, SEQUÊNCIA 09 – SAÍDA PARA JUARA	2000
TANGARA DA SERRA(*)	MT	AVENIDA JARDIM DA PAZ, S/N	2000
TAPURAH	MT	ESTRADA MUNICIPAL, S/N – GALPÃO ÀS MARGENS DA RODOVIA	300
TERRA NOVA DO NORTE	MT	RUA TANCREDO NEVES, S/N	2000
VARZEA GRANDE(*)	MT	AVENIDA GOVERNADOR JÚLIO CAMPOS, 3149 - ÁGUA VERMELHA	16

VARZEA GRANDE(*)	MT	AVENIDA ALZIRA SANTANA, 39 - CENTRO	100
VARZEA GRANDE(*)	MT	RUA JOÃO NORBERTO DE BARROS, 101 – BAIRRO ÁGUA VERMELHA	100
VARZEA GRANDE(*)	MT	AVENIDA ALZIRA SANTANA, 1044 - CENTRO	100
VARZEA GRANDE(*)	MT	AVENIDA GOVERNADOR JOÃO PONCE DE ARRUDA, 330	100
VARZEA GRANDE(*)	MT	RODOVIA DOS IMIGRANTES, 01, KM 25 – DISTRITO INDUSTRIAL	2300
VARZEA GRANDE(*)	MT	RODOVIA BR 364 KM 464,1001- NOVO MUNDO	700
VARZEA GRANDE(*)	MT	RODOVIA BR 163 KM 01 - SAÍDA PARA JANGADA - TORRÃO DE OURO	530
VARZEA GRANDE(*)	MT	AVENIDA ULISSES POMPEU DE CAMPOS, 132 - CENTRO NORTE	600
VARZEA GRANDE(*)	MT	AVENIDA ARY PAES DE BARROS, 1296 - CRISTO REI	500
VARZEA GRANDE(*)	MT	AVENIDA GOVERNADOR JÚLIO CAMPOS 5800, JARDIM MARIA IZABEL	5000
VERA	MT	LOTE 53/B - CHÁCARAS	300
VILA BELA DA SANTÍSSIMA TRINDADE	MT	ESCOLA AGRÍCOLA FORMOSA DO GUARAPÉ, S/N - VILA B.S.	2000

MATO GROSSO DO SUL

Município	Estado	ENDEREÇO	Capacidade (un)
CAPACIDADE TOTAL DO ESTADO			50.368
APARECIDA DO TABOADO	MS	AVENIDA DA SAUDADE, 1341 – JARDIM DAS FLORES	300
AQUIDAUANA	MS	RUA BICHARA SALAMENE, S/N	300
BELA VISTA	MS	RUA PANTALEÃO RAMOS, S/N – ÁGUA DOCE	300
BRASILANDIA	MS	RODOVIA BR 158, KM 330	300
CAARAPO	MS	AVENIDA DOUTOR FERNANDO CORREA DA COSTA, 515 – VILA PLANALTO	2000
CAMPO GRANDE(*)	MS	RUA SEUL, 28 – JARDIM TARUMÃ	2300
CAMPO GRANDE(*)	MS	RUA CEARA, 2015 - VILA CÉLIA	18
CAMPO GRANDE(*)	MS	RUA MARECHAL RONDON, 945	2000
CAMPO GRANDE(*)	MS	RUA ARAÇÁ, 187, PAVIMENTO 01 – CORONEL ANTÔNIO	100
CAMPO GRANDE(*)	MS	AVENIDA EDUARDO ELIAS ZAHRA, 462 – JARDIM PAULISTA	100
CAMPO GRANDE(*)	MS	RUA CEARA, 100	50
CASSILANDIA	MS	RUA VICENTE ANDRADE VASCONCELOS, S/N – IZANÓPOLIS	300
CHAPADA DO SUL	MS	RUA TRINTA E CINCO A ESQUERDA DA RUA VINTE E OITO – USINA DE RECICLAGEM DE LIXO	2000
CORUMBA(*)	MS	RUA DOM AQUINO CORRÊA, 2945 – SANTO ANTÔNIO LADÁRIO	2000
CORUMBA(*)	MS	RUA PORTO CARNEIRO, 1122 - AEROPORTO	100
DOURADOS(*)	MS	RUA CORONEL PONCIANO, S/N – PARQUE DOS JEQUITIBÁS – ESTÁDIO DOURADÃO	2300
DOURADOS(*)	MS	AVENIDA WEIMAR GONÇALVES TORRES, 3325 - CENTRO	100
DOURADOS(*)	MS	AVENIDA MARCELINO PIRES, 295 - JARDIM CLIMAX	100
DOURADOS(*)	MS	AVENIDA MARCELINO RAMOS, 290 - CENTRO	100
GLORIA DE DOURADOS	MS	RUA TANCREDO NEVES, S/N – PARQUE DE EXPOSIÇÕES MANOEL ALVES DE AZEVEDO	2000
GUIA LOPES DA LAGUNA	MS	AVENIDA SANTA TEREZINHA, 5233	300
INOCENCIA	MS	AVENIDA JURACY LUIZ DE CASTRO, S/N – SAÍDA PARA MURANGAS	2000
ITAPORA	MS	RUA EDSON BEZERRA, S/N – PROLONGAMENTO GARAGEM MUNICIPAL	2000
ITAQUIRAI	MS	RUA CAMPO GRANDE, 1585 – PREFEITURA	2000

IVINHEMA	MS	AVENIDA SEBASTIÃO VAZ DE MELO, S/N – BAIRRO GUIRAY	2000
JARDIM	MS	RUA JOÃO PANIAGUA, 01	2000
MARACAJU	MS	AVENIDA MARECHAL DEODORO, 135 – ESQUINA COM A RUA CARLOS DA FONSECA – PARAGUAI	2000
MIRANDA	MS	RUA TREZE DE MAIO, 600 – MATADOURO	300
NAVIRAI	MS	RODOVIA NAVIRAI – PARQUE DE EXPOSIÇÕES – ITAQUIRAÍ	2000
NOVA ANDRADINA	MS	RUA PROJETADA, 100, PRÉDIO CCZ – PARQUE DE EXPOSIÇÕES – ZONA RURAL	2000
PARANAIBA	MS	RUA MARECHAL RONDON, 1116 – CENTRO	2000
PEDRO GOMES	MS	RUA SEBASTIÃO, 83- VILA MARIA	300
PONTA PORÁ	MS	RUA XAVANTES, S/N – COOPHA FRONTEIRA	2000
PORTO MURTINHO	MS	RODOVIA BR 267, CENTRO - ÁREA 01	2000
RIO BRILHANTE	MS	PRAÇA DOUTOR BOA VENTURA – CENTRO – PREFEITURA	2000
RIO VERDE DE MATO GROSSO	MS	RUA ONOFRE ANTONIO JARDIM DOS ESTADOS – PARQUE DE EXPOSIÇÕES OLÍVIO VALTENO DE OLIVEIRA	2000
SAO GABRIEL DO OESTE	MS	AVENIDA MATO GROSSO DO SUL, 1609 – CENTRO	2000
SETE QUEDAS	MS	AVENIDA DOM PEDRO II, S/N – PÁTIO DO LIONS CLUB	2000
SIDROLANDIA	MS	AVENIDA DORVELANDIA DOS SANTOS, 1900	300
TAQUARUSSU	MS	RUA ALCIDES SAVESSE, 267	300
TRES LAGOAS(*)	MS	AVENIDA CAPITÃO MANCINI, 2710 – JARDIM ALVORADA	100
TRES LAGOAS(*)	MS	RUA EGÍDIO THOMÉ, 5562 - JUPIÁ	2000

MINAS GERAIS

Município	Estado	ENDEREÇO	Capacidade (un)
CAPACIDADE TOTAL DO ESTADO			459.464
AGUANIL	MG	RUA IBRAIM JOSE ABRAO	30
ALFENAS	MG	RUA JOSÉ FLORENTINO RIBEIRO, 10 – JARDIM NOVA AMÉRICA	2000
ALTEROSA	MG	PRAÇA GETULIO VARGAS, 310 CENTRO	35
ANDRELANDIA	MG	JOSÉ DE ANDRADE GODINHO, S/N	2000
ARACAI	MG	RUA DOUTOR TEÓFILO, 287 – CENTRO	2000
ARAGUARI(*)	MG	RUA ESPLANADA DE GOIAS, 395 – GOIABEIRAS	2300
ARAGUARI(*)	MG	RUA UM, 201 – DISTRITO INDUSTRIAL	2300
ARAGUARI(*)	MG	RUA VIRGÍLIO DE MELO FRANCO, 550 – PREFEITURA	2000
ARAGUARI	MG	RUA SUDARIO RODRIGUES GOMES, 101	100
ARAXA(*)	MG	RUA DAS GRAÇAS, 360 - BAIRRO JOÃO BOSCO	2000
ARAXA(*)	MG	RUA RITA CASSULINA DOS ANJOS, 770- BAIRRO FERTILIZA	2000
ARAXA(*)	MG	AVENIDA IMBIARA, 1223 - CENTRO	16
ARCOS	MG	ESTAÇÃO DE TRATAMENTO DE RESÍDUOS SÓLIDOS – AMÂNCIO ALVES PEREIRA PEREIRA	2000
AREADO	MG	RUA MONSENHOR FARIA, S/N – CENTRO (DEPÓSITO MUNICIPAL)	2000
ARINOS	MG	AVENIDA ARISTÓTELES FERNANDES VALADARES, 71- PRIMAVERA I	2000
ARINOS	MG	CHÁCARA MANGUES	2000
BALDIM	MG	RUA CAROLINA FÉLIX, S/N	2000
BALDIM	MG	RUA NOSSA SENHORA DE LOURDES, S/N	5000

BARBACENA(*)	MG	RODOVIA BR 265, KM 10,5 – ATERRO CONTROLADO PELO DEMASA	2300
BARBACENA(*)	MG	RUA SILVA JARDIM, 340 - CENTRO	5000
BARBACENA(*)	MG	RUA SETE DE SETEMBRO, 466 - CENTRO	100
BELO HORIZONTE(*)	MG	RODOVIA BR 040, KM 331 – JARDIM FILADÉLFIA – CENTRAL DE TRATAMENTO DE RESÍDUOS SÓLIDOS	2300
BELO HORIZONTE(*)	MG	AVENIDA ANTONIO CARLOS, 521 - LAGOINHA	18
BELO HORIZONTE(*)	MG	AVENIDA FRANCISCO SÁ, 726- PRADO	100
BELO HORIZONTE(*)	MG	RUA AVEIRO, 345- São Francisco	100
BELO HORIZONTE(*)	MG	AVENIDA RAJA GABAGLIA, 3055	50
BELO HORIZONTE(*)	MG	RUA GERALDO VASCONCELOS, 405	50
BELO ORIENTE	MG	PRAÇA DA JUNQUEIRA, 40 - CENTRO	2000
BETIM(*)	MG	RODOVIA BR 381, KM 492 – CTRC - ATERRO SANITÁRIO - GALPÃO CENTRAL 2	2300
BETIM(*)	MG	AVENIDA BANDEIRANTE, 1315 – VIA RECREIO	2000
BETIM(*)	MG	RUA TEXAÇO, 80 - BAIRRO INDUSTRIAL	100
BETIM(*)	MG	RUA MARACANÃ, 244 BAIRRO - LARANJEIRAS	3000
BOA ESPERANCA	MG	RUA ALAGOAS – ANTIGAS INSTALAÇÕES DO MATADOURO MUNICIPAL - PÁTIO MUNICIPAL	2000
BOA ESPERANCA	MG	PRAÇA PADRE JULIO MARIA, 40 - CENTRO	70
BOCAIUA	MG	AVENIDA LUIZ ANTÔNIO MONTEIRO, 600 – CENTRO	2000
BOM DESPACHO	MG	RUA MAESTRO COIMBRA, 28 – ESPLANDA	2000
BOM DESPACHO	MG	PRAÇA IRMA ALBUQUERQUE, 45 CENTRO	40
BOM JESUS DA PENHA	MG	RUA DAVID DE ANDRADE, S/N	2000
BOM SUCESSO	MG	RUA ANTONIO CARLOS DE CARVALHO, 290 - SÃO JOSÉ	2000
BOM SUCESSO	MG	PRAÇA BENEDITO VALADARES, 51 CENTRO	40
BRASILANDIA DE MINAS	MG	RODOVIA BR 181, S/N – PORTO	2000
BRUMADINHO	MG	RUA DA PASSARELA, S/N – JOSÉ HENRIQUES	2000
BUNOPOLIS	MG	PRAÇA FREI HENRIQUE CIULLI, S/N – CENTRO	2000
BURITIS	MG	AVENIDA MINAS GERAIS, 836 – CENTRO	2000
BURITIS	MG	AVENIDA PEDRO VALADARES VERSIANE, S/N – SEDE DA GARAGEM MUNICIPAL	2000
CAETE	MG	AVENIDA JOÃO PINHEIRO, 20 - CENTRO	2000
CAMPINA VERDE	MG	RUA VINTE, 1336	2000
CAMPO BELO	MG	RODOVIA BR 354, KM 556 – VILA MATILDE	2000
CAMPOS GERAIS	MG	RUA NOSSA SENHORA DE CARMO, 131 - CENTRO	50
CANDEIAS	MG	AVENIDA OZANAN LEVINDO COELHO, 1400	2000
CAPELA NOVA	MG	RUA VIGÁRIO FERREIRA – GARAGEM MUNICIPAL	2000
CAPELINHA	MG	RODOVIA MG 120 – 600, S/N – PLANALTO CAPELINHA – PRÓXIMO AO ANEL RODOVIÁRIO	2000
CAPITOLIO	MG	ESTRADA CAPITÓLIO A GUAPÉ, KM 01	2000
CARATINGA	MG	RUA CORONEL ANTÔNIO DA SILVA, 700 – CENTRO	2000
CARMO DE MINAS	MG	RODOVIA BR 460, S/N - KM 62 - PALMELA	2000
CARMO DO CAJURU	MG	RUA JOSÉ DEMÉTRIO COELHO, S/N – ZONA RURAL	2000
CARMO DO CAJURU	MG	PRAÇA 1º DE JANEIRO, 90 - CENTRO	40
CARMO DO PARANAIBA	MG	AVENIDA GOVERNADOR VALADARES, 67	2000
CARMO DO RIO CLARO	MG	RUA JOAQUIM TOMAS BARBOSA - ACAMPAMENTO	2000

CARMO DO RIO CLARO	MG	RUA DELFIM MOREIRA, 66- CENTRO	40
CARMOPOLIS DE MINAS	MG	RUA MARIA DE LOURDES COSTA, 29	2000
CARNEIRINHO	MG	FAZENDA BOM SUCESSO- DENTRO DA ÁREA DO ATERRO CONTROLADO A 2 KM DE CARNEIRINHO	2000
CARVALHOS	MG	RUA JOSÉ MELCHIADES DA SILVA, 121	2000
CATAGUASES	MG	RUA DEDÉ PEIXOTO RAMOS, 10A - VILA MINALDA	2000
CATUTI	MG	PRAÇA PRESIDENTE VARGAS, 01 – CENTRO	2000
CLAUDIO	MG	RODOVIA MG 260 - ANTIGO MATADOURO	2000
CLAUDIO	MG	RUA SÃO LUCAS- PARQUE DE EXPOSIÇÕES – BELA VISTA	2000
CONGONHAL	MG	ESTRADA VICINAL, S/Nº – MATADOURO	2000
CONGONHAS	MG	AVENIDA MARECHAL FLORIANO, 377 – ATERRO MUNICIPAL – CHACREAMENTO ÁGUA BOA	2000
CONSELHEIRO LAFAIETE(*)	MG	RODOVIA BR 040, KM 622, Nº 22355	2300
CONSELHEIRO LAFAIETE(*)	MG	RUA DOMINGOS RAMOS, 234 A - MORRO	100
CONSELHEIRO LAFAIETE(*)	MG	RUA WENCESLAU BRAS 210 - SÃO SEBASTIÃO	100
CONTAGEM(*)	MG	RUA SALOMÃO CAMARGOS, 25 – JARDINÓPOLIS	2300
CONTAGEM(*)	MG	RUA ANTÔNIO PRADO MELLO, 229 – FUNCIONÁRIOS	2300
CONTAGEM(*)	MG	RUA PORTUGAL, 18	2000
CONTAGEM(*)	MG	AVENIDA TOMAZ GONZAGA, 642 LOJA 2 - INCONFIDENTES	20
CONTAGEM(*)	MG	VIA EXPRESSA DE CONTAGEM, 4800- JARDIM MARROCOS	100
CONTAGEM(*)	MG	AVENIDA DOUTOR ANTONIO CHAGAS DINIZ, 1232	100
CORDISBURGO	MG	RUA SÃO JOSÉ, 977 - CENTRO	2000
CORINTO	MG	RUA VICTOR VIANA, S/N	2000
COROMANDEL	MG	RUA JOÃO AMARAL, 136 – SANTA MARIA	2000
CORONEL FABRICIANO(*)	MG	RUA NOVA ALMEIDA, 60 - GIOVANINI	2300
CORONEL FABRICIANO(*)	MG	AVENIDA DOUTOR JOSÉ DE MAGALHÃES PINTO, 748	100
CRISTAIS	MG	PRAÇA CORONEL JOAQUIM LUIZ DA COSTA MAIA, 01 - CENTRO	40
CRISTIANO OTONI	MG	RUA JOAQUIM RIBEIRO DE CASTRO – PÁTIO DA PREFEITURA MUNICIPAL	2000
CRUCILANDIA	MG	RUA SÃO VICENTE, 03 – VILA VICENTINA	2000
CURVELO	MG	AVENIDA BIAS FORTES, S/N - FAZENDA DO MOURA	2000
DIAMANTINA	MG	RUA NOSSA SENHORA DE LOURDES, 4161 - BAIRRO PALHA	2000
DIVINOPOLIS(*)	MG	RUA JOSÉ BALBINO PEREIRA, 171 - ESPÍRITO SANTO	2300
DIVINOPOLIS(*)	MG	RUA PERNAMBUCO, 1240 - CENTRO	100
ELOI MENDES	MG	ESTRADA MUNICIPAL DE ELOI MENDES, KM 03 - PINDAÍBAS	2000
ENGENHEIRO NAVARRO	MG	RUA OLHOS D'ÁGUA, 75 – USINA DE RECICLAGEM	2000
ENTRE RIOS DE MINAS	MG	ESTRADA PÚBLICA PARA POVOADO DOS COELHOS – PRÓXIMO AO RIO BRUMADO – ZONA RURAL	2000
ESPERA FELIZ	MG	ESTRADA PARA CAIANA, KM 02 - SEDE DO CAICEF	2000
ESTRELA DO SUL	MG	RUA ADELINO BORGES, 352	2000
EXTREMA	MG	RODOVIA FERNÃO DIAS, KM 935 - PESSEGUIEROS	2000
FELIXLANDIA	MG	AVENIDA JOSÉ GONÇALVES, 3426	2000
FERVEDOURO	MG	RODOVIA BR 116, KM 654, S/N – LOTEAMENTO DNER	2000
FORMIGA	MG	RUA RIO JAGUARIBE, SETOR 01, QUADRA 122, LOTE 24 – SAUDADE	2000
FORMIGA	MG	RODOVIA MG 50 - KM 205,4	2000
FORMIGA	MG	RUA BARAO DE PIUMHI, 121- CENTRO	75

FRONTEIRA	MG	AVENIDA BRASIL, 205 – FUNDOS	2000
FRUTA DE LEITE	MG	RODOVIA ESTADUAL MG 626	2000
FRUTAL	MG	RUA SILVIANO BRANDÃO, 239	2000
GOVERNADOR VALADARES(*)	MG	RUA MARECHAL FLORIANO, 905 – PREFEITURA	2300
GOVERNADOR VALADARES(*)	MG	RUA MARECHAL TEODORO, 423 - CENTRO	75
GUAPE	MG	PRACA DOUTOR PASSOS MAIA, 260- CENTRO	30
GUARDA-MOR	MG	BECO DOS BOIADEIROS, S/N	2000
GUAXUPE	MG	AVENIDA PRESIDENTE TANCREDO NEVES, S/N	2000
GURINHATA	MG	AVENIDA JONAS VILELA FRANCO, 102	2000
IBIAI	MG	AVENIDA TANCREDO NEVES, 663	2000
IBIRITE(*)	MG	RUA PROFESSOR VICENTE DE OLIVEIRA TORRES, 500 – VILA ROSÁRIO	2300
IBIRITE(*)	MG	RUA SAO PAULO, 170- CENTRO	75
IGARAPE	MG	AVENIDA PERINA VENCESLAU DO PRADO, 585 – ITATIAIÇU	2000
ILICINEA	MG	PRAÇA PADRE JOÃO LOURENÇO LEITE, 53 - CENTRO	2000
IPATINGA(*)	MG	RUA SIMON BOLÍVAR, 719 – CIDADE NOBRE	2300
IPATINGA(*)	MG	RUA GRACILIANO RAMOS, 725 – CIDADE NOBRE	2000
IPATINGA(*)	MG	RUA MONTEIRO LOBATO, 475 - CIDADE NOBRE	100
IPATINGA(*)	MG	RUA VISCONDE DE MAUA, 745, CIDADE NOBRE	100
IRAI DE MINAS	MG	RUA JOSÉ MARIA ALKIMIN,06	2000
ITABIRA(*)	MG	RUA JOSÉ BASÍLIO CAETANO, 369 – PANORAMA	2300
ITABIRA(*)	MG	AVENIDA CARLOS DRUMOND DE ANDRADE, 129 - CENTRO	100
ITABIRA(*)	MG	AVENIDA VEREADOR OSORIO SAMPAIO, 410	100
ITABIRITO	MG	AVENIDA QUEIROZ JÚNIOR, 635 – PREFEITURA	2000
ITAGUARA	MG	RUA FRANCISCO HILÁRIO, S/N	2000
ITAJUBA	MG	RUA PROJETADA HUM, 400 - ILHEUS	2000
ITAJUBA	MG	RUA SANTOS DUMONT, 200 - DISTRITO INDUSTRIAL	1000
ITAMARANDIBA	MG	TRAVESSA NOVE DE JULIO, 64 - SÃO GERALDO	2000
ITAPAGIPE	MG	AVENIDA OLIVEIRO LUIZ MACHADO, 1559	2000
ITATIAIUCU	MG	RUA SÃO SEBASTIÃO, 272 - CENTRO	2000
ITAU DE MINAS	MG	RUA MALVINA AMELIA DE SOUZA, 138	2000
ITAUNA	MG	RUA JOÃO CERQUEIRA LIMA, 150 - CENTRO	2000
ITAUNA	MG	AVENIDA OLIMPO NOLASCO,428 - GONÇALVES NOGUEIRA	2000
ITUIUTABA(*)	MG	AVENIDA GOVERNADOR JOSÉ MAGALHÃES PINTO, 1397 – IPIRANGA	2000
ITUIUTABA(*)	MG	R DEZOITO, 924, SETOR NORTE	16
ITURAMA	MG	BARRACÃO AO LADO DO MATADOURO MUNICIPAL	2000
JABOTICATUBAS	MG	RUA JK, S/N – SANTO ANTÔNIO	2000
JAIBA	MG	AVENIDA GERALDO RESENDE, 100 – SÃO FRANCISCO	2000
JANAUBA	MG	AVENIDA CASTELO BRANCO, S/N – CENTRO	2000
JANAUBA	MG	RUA ILDEU NOGUEIRA, 10 - SANTO ANTÔNIO	2000
JEQUITIBA	MG	RODOVIA MG 238, KM 01, S/N	2000
JEQUITINHONHA	MG	RODOVIA BR 367, KM 05 - UNIDADE DE TRIAGEM	2000
JOAO MONLEVADE	MG	RUA CAMÉLIA, 419 – CAMPOS ELÍSIOS	2000

JOAO MONLEVADE	MG	RUA BÉLGICA, 21 – CRUZEIRO CELESTE	2000
JOAO PINHEIRO	MG	RODOVIA BR 040 – USINA DE TRIAGEM	2000
JOSE RAYDAN	MG	RUA DAS FLORES, 25 – FUNDOS	2000
JUIZ DE FORA(*)	MG	RUA MARTINS BARBOSA, S/N – NOVA BENFICA	2300
JUIZ DE FORA(*)	MG	RUA CORONEL VIDAL, 1792 - SAO DIMAS	18
JUIZ DE FORA(*)	MG	RUA PAULA LIMA 89/91 CENTRO	100
JUIZ DE FORA(*)	MG	RUA PROJETADA, 60 - CERÂMICA	100
JUIZ DE FORA(*)	MG	RUA CORONEL VIDAL, 1788, LOJA 05	200
LAGAMAR	MG	RUA ARAGUARI, 200 - PALMEIRAS	2000
LAGAMAR	MG	RODOVIA LAGAMAR/FOSFÉRTIL, KM 01 – USINA DE RECICLAGEM	2000
LAGOA DA PRATA	MG	RUA JOSÉ BISPO LISBOA, 260 - PÔR DO SOL	2000
LAGOA DA PRATA	MG	RUA D, QUADRA 14, S/N – DISTRITO INDUSTRIAL	2000
LAGOA DA PRATA	MG	AVENIDA BRASIL, 2211	500
LAGOA DA PRATA	MG	RUA JOAQUIM GOMES PEREIRA, 825 - CENTRO	60
LAGOA SANTA	MG	RUA JOÃO MACHADO, 70	2000
LAVRAS(*)	MG	RUA SYLVIO MEICUCCI, 1575 – PRESIDENTE KENNEDY	2000
LAVRAS(*)	MG	AVENIDA COMANDANTE SOARES JUNIOR, 606	16
LAVRAS(*)	MG	AVENIDA DOUTOR SYLVIO MENICUCCI, 1575 - MONTE LIBANO	100
LEOPOLDINA	MG	RODOVIA BR 116, KM 765 - FORTALEZA	2000
LIBERDADE	MG	AVENIDA DOUTOR PITÁGORAS BARBOSA LIMA, S/N	2000
LIBERDADE	MG	AVENIDA MINISTRO BARBOSA LIMA, S/N	2000
LIMA DUARTE	MG	SÍTIO BOM RETIRO, S/N – VILA AFONSO PENA	2000
LIMEIRA DO OESTE	MG	AVENIDA DA SAUDADE, S/N – ANEXO AO CEMITÉRIO	2000
LUMINARIAS	MG	RUA HAIFA – CENTRO – ALMOXARIFADO MUNICIPAL	2000
LUZ	MG	RUA DOM MANOEL, S/N – CENTRO	2000
LUZ	MG	AVENIDA LAERTON PAULINELLI, 153 - CENTRO	30
MAR DE ESPANHA	MG	PRAÇA GOVERNADOR VALARES, S/N	2000
MARTINHO CAMPOS	MG	RUA PADRE MARINHO, 348 - CENTRO	35
MATEUS LEME	MG	HORTO MUNICIPAL	2000
MOEDA	MG	RUA DOUTOR SEBASTIÃO COUTINHO, 97 – CENTRO	2000
MOEMA	MG	RUA CAETÉS, 420 – ALVORADA – MATADOURO MUNICIPAL	2000
MOEMA	MG	RUA CAETES, 444 - CENTRO	20
MONTALVANIA	MG	RUA AGASSIS, S/N – CENTRO	2000
MONTE ALEGRE DE MINAS	MG	RUA NELSON GRACIANO DOS SANTOS, 860 – SANTO ANTÔNIO	2000
MONTE CARMELO	MG	AVENIDA XV DE NOVEMBRO, S/N – BOA VISTA	2000
MONTE SANTO DE MINAS	MG	AVENIDA GOVERNADOR VALADARES, S/N	2000
MONTE SIAO	MG	RIO DAS PEDRAS – ZONA RURAL	2000
MONTES CLAROS(*)	MG	RUA TRINTA, 20 – ALTO DA BOA VISTA	2300
MONTES CLAROS(*)	MG	ANTIGA FAZENDA MUCAMBINHO PARA O ASFALTO QUE LIGA MONTES CLAROS AO CLUBE DO DER	2000
MONTES CLAROS(*)	MG	AVENIDA FLORIANO NEIVA, 532 B - SAO JOSE	75
MONTES CLAROS(*)	MG	RUA MAXIMILIANO PEREIRA, 285	100
MONTES CLAROS(*)	MG	AVENIDA FLORIANO NEIVA, 532 - BAIRRO SÃO JOSÉ	100

MURIAE(*)	MG	FAZENDA DA CACHOEIRA DA ENCOBERTA – USINA DE LIXO – ATERRO SANITÁRIO	2000
MURIAE(*)	MG	RUA OSWALDO CRUZ, 50 - BARRA	16
MURIAE(*)	MG	RUA OSWALDO CRUZ, 170- BARRA	100
NANUQUE	MG	AVENIDA ANTÔNIO BARROSO – CENTRO	2000
NEPOMUCENO	MG	PRACA PADRE JOSE, 180 - CENTRO	40
NOVA PONTE	MG	AVENIDA FLORIANO PEIXOTO, 151 – SÃO FRANCISCO	2000
NOVA PORTEIRINHA	MG	AVENIDA TANCREDO ALMEIDA NEVES, 260	2000
NOVA SERRANA(*)	MG	RUA JOAO MARTINS DO ESPIRITO SANTO	70
OLIVEIRA	MG	PRAÇA XV DE NOVEMBRO, 127 - CENTRO	2000
OURO PRETO	MG	RUA JORGE CARAM, 40 – NOSSA SENHORA DO CARMO	2000
PAPAGAIOS	MG	RODOVIA PAPAGAIOS, KM 05 – SÃO JOSÉ DA VEREDA	2000
PARACATU	MG	RODOVIA MG 690, KM 01 – ATERRO SANITÁRIO	2000
PARAGUACU	MG	RUA EDWARD EUSTAQUIO DE ANDRADE, 220 - CENTRO	40
PARAISOPOLIS	MG	BAIRRO DOS CARNEIROS – ZONA RURAL	2000
PARAOPEBA	MG	AVENIDA JUSCELINO KUBITSCHEK, 320 – NOSSA SENHORA DO CARMO	2000
PASSA-VINTE	MG	ESTRADA PASSA VINTE, KM 1,5 – BARREIRA	2000
PASSOS(*)	MG	AVENIDA PERIMETRAL, 752 – COIMBRAS	2300
PASSOS(*)	MG	AVENIDA JUCA STOCKLER, 1189	100
PASSOS(*)	MG	PRACA GERALDO DA SILVA MAIA, 175 - CENTRO	100
PATOS DE MINAS(*)	MG	AVENIDA RODRIGO CASTILHO DE AVELLAR, 935 – ZONA DE EXPANSÃO	2300
PATOS DE MINAS(*)	MG	AVENIDA MARIA CLARA FONSECA, S/N – PLANALTO – ANTIGO AEROPORTO	2300
PATOS DE MINAS(*)	MG	RUA MAJOR GOTE, 130 - CENTRO	20
PATOS DE MINAS(*)	MG	RUA MAJOR GERONIMO - CENTRO	75
PATOS DE MINAS(*)	MG	AVENIDA JUSCELINO KUBITSCHEK OLIVEIRA, 4550	100
PATROCINIO	MG	AVENIDA JOÃO ALVES DO NASCIMENTO, 1452	2000
PATROCINIO DO MURIAE	MG	RUA FRANCISCO VILELA, S/N	2000
PEDRO LEOPOLDO	MG	FAZENDA DOS BORGES, 96 - ANDYARA	2000
PERDIZES	MG	ATERRO SANITÁRIO MUNICIPAL DE PERDIZES	2000
PERDOES	MG	RUA JOSÉ LOURIVAL DA SILVA, S/N – BAIRRO DE LOURDES	2000
PERDOES	MG	PRAÇA 1 DE JULHO, 103 CENTRO	30
PIEDADE DOS GERAIS	MG	ESTRADA DO POVOADO DE CAMBUI, S/N – ZONA RURAL	2000
PIMENTA	MG	AVENIDA LAERTON PAULINELLI, 153 - CENTRO	30
PIRAPORA	MG	RUA MONTES CLAROS, 1334	2000
PIRAUBA	MG	RUA SIDEAN ROSA MUNIZ, S/N	2000
PIUMHI	MG	ESTRADA VICINAL DO ROCHEDO, S/N	2000
PIUMHI	MG	RUA PADRE ABEL, 332 - CENTRO	50
POCOS DE CALDAS(*)	MG	AVENIDA FRANCISCO SALLES, 343 - CENTRO DE ZONOSSES – MARIA IMACULADA	2300
POCOS DE CALDAS(*)	MG	RUA ANTONIO DE ALMEIDA MARQUES, 263	100
POCOS DE CALDAS(*)	MG	AVENIDA JOAO PINHEIRO, 665 - CENTRO	100
POMPEU	MG	RUA PADRE JOÃO PORTO, 2857 – BAIRRO ARITANA	2000
PONTE NOVA	MG	RUA COPACABANA, 476	2000
POUSO ALEGRE(*)	MG	RUA JOÃO INÁCIO RAIMUNDO, S/N - SÃO JOÃO	2300

POUSO ALEGRE(*)	MG	AVENIDA BEATA DE PAULA, 133 – FÁTIMA	2300
POUSO ALEGRE(*)	MG	AVENIDA PINTO COBRA, 330 -VILA MARIANA	100
POUSO ALEGRE(*)	MG	RUA PROFESSORA ANA FLAUSINA DE SOUZA, 131	2000
POUSO ALEGRE(*)	MG	AVENIDA DOS ALECRINS, 900, LT. 1213 - DISTRITO INDUSTRIAL	100
PRATA	MG	RUA ALCÂNTRA ELIAS CAMARGOS, S/N	2000
PRATAPOLIS	MG	ESTRADA VICINAL DA MATA – USINA DE RECICLAGEM	2000
RECREIO	MG	RUA JÚLIO MARTINS – BAIRRO SEBASTIÃO DADU ARRUDA	2000
RIBEIRAO DAS NEVES(*)	MG	AVENIDA DENISE CRISTINA ROCHA, 1280 - PAPINE	2300
RIBEIRAO VERMELHO	MG	TRAVESSA DA MATRIZ, 60 – CENTRO	2000
RIO ACIMA	MG	AVENIDA GOVERNADOR ISRAEL PINHEIRO, 522 – CENTRO	2000
RIO CASCA	MG	RUA PADRE CÂNDIDO, S/N – CENTRO	2000
ROMARIA	MG	RUA ANTONIO CUNHA DE OLIVEIRA, 496	2000
RUBELITA	MG	ANEL VIARIO SALINAS X RUBELITA, KM 2 - ZONA RURAL	2000
SABARA(*)	MG	RUA CHARLES GOUNOT, 250 – SOBRADINHO	2300
SACRAMENTO	MG	RUA AFONSO PENA, 383	2000
SANTA JULIANA	MG	FAZENDA VEADOS DENOMINADO BARROS, JUNTO DO ATERRO SANITÁRIO, S/N – ZONA RURAL	2000
SANTA LUZIA(*)	MG	AVENIDA VIII, 50 – FRIMISA	2300
SANTA LUZIA(*)	MG	AVENIDA RAUL TEIXEIRA DA COSTA, 677	100
SANTA LUZIA(*)	MG	AVENIDA BEIRA RIO, 5315- DISTRITO INDUSTRIAL SIMÃO	100
SANTA MARGARIDA	MG	CÓRREGO BRAÇO FORTE – USINA DE RECICLAGEM E COMPOSTAGEM	2000
SANTA VITORIA	MG	AVENIDA EIXO MONUMENTAL, 1796 – CENTRO	2000
SANTO ANTONIO DO AMPARO	MG	AVENIDA ALBERTO CAMBRAIA NETO, 350 – ROSÁRIO	2000
SANTO ANTONIO DO MONTE	MG	PRAÇA GETULIO VARGAS, 18 - CENTRO	50
SANTOS DUMONT	MG	RUA CARLOS AUGUSTO DO NASCIMENTO, S/N – CENTRO	2000
SAO FRANCISCO DE PAULA	MG	RUA PADRE JOAQUIM CARDOSO, 883 – CENTRO	2000
SAO FRANCISCO DO GLORIA	MG	RUA AZARIAS VARELA DE AZEVEDO, S/N – CENTRO	2000
SAO GONCALO DO PARA	MG	RUA AUGUSTO GOMES, 542 - CENTRO	2000
SAO GONCALO DO RIO PRETO	MG	RUA PEIXE VIVO, 29	2000
SAO GONCALO DO SAPUCAI	MG	RUA LUIZ NORONHA PAIVA, 109 – CENTRO	2000
SAO GOTARDO	MG	AVENIDA PRESIDENTE VARGAS, 168 F	2000
SAO JOAO BATISTA DO GLORIA	MG	AVENIDA PRIMAVERA, 400	2000
SAO JOAO DEL REI	MG	RUA PATRONADO, S/N – VILA DO CARMO	2000
SAO PEDRO DOS FERROS	MG	RUA DAS MARIPOSAS, S/N - PARQUE DE EXPOSIÇÕES GERALDO BATISTA	2000
SAO SEBASTIAO DO PARAISO	MG	RUA PIMENTA DE PÁDUA, 209 – VILA MARIANA	2000
SARZEDO	MG	RUA SANTA ROSA DE LIMA, 87	2000
SENHORA DE OLIVEIRA	MG	PRAÇA SÃO SEBASTIÃO, 26 – GARAGEM DA PREFEITURA	2000
SERITINGA	MG	RUA NICOLA BIANCO, S/N	2000
SERRA DO SALITRE	MG	RUA SANTO ANTÔNIO, 66 – PARQUE SANTOS ANTÔNIO	2000
SETE LAGOAS(*)	MG	ESTRADA DE ACESSO SETE LAGOAS E SILVA XAVIER, S/N – ATERRO SANITÁRIO	2300
SETE LAGOAS(*)	MG	AVENIDA RAQUEL TEIXEIRA VIANA, 1100- CANAA	100
SETE LAGOAS(*)	MG	RUA UBERLANDIA, 7452 B - CATARINA	75

TAPIRA	MG	RUA CRISTIANO RIBEIRO DE RESENDE, 32	2000
TEOFILO OTONI(*)	MG	RUA LUIZ GONZAGA LORENTZ, 120 – SÃO CRISTÓVÃO	2300
TEOFILO OTONI(*)	MG	AVENIDA ALFREDO SÁ, 4343 A	2000
TEOFILO OTONI(*)	MG	AVENIDA ALFREDO SÁ, 4975C- SAO CRISTOVAO	100
TIMOTEO	MG	RUA GARDÊNIA, 41 – PRIMAVERA	2000
TIROS	MG	FAZENDA BOM JARDIM, S/N	2000
TRES CORACOES	MG	RUA DA CHÁCARA, 17	2000
TRES MARIAS	MG	ESTRADA BARRA DO RIO DE JANEIRO, KM 06, JUNTO DO ATERRO SANITÁRIO	2000
TRES PONTAS	MG	RUA PROJETADA, S/N – ESTRADA MUNICIPAL CTP 050, KM 01 – REGIÃO DOS QUATIS	2000
TUPACIGUARA	MG	PRAÇA DOUTOR TANCREDO DE ALMEIDA NEVES, S/N – PREFEITURA	2000
UBA(*)	MG	RODOVIA UBÁ/VISCONDE DO RIO BRANCO, KM 09	2000
UBA(*)	MG	RUA COMENDADOR ANTÔNIO GOMES, 16 – NOÊMIA BATALHA	2000
UBA(*)	MG	AVENIDA EX COMBATENTES, 1450-LAURINDO DE CASTRO	18
UBA(*)	MG	RUA PROJETADA 100- BAIRRO TALMA	100
UBERABA(*)	MG	AVENIDA FRANCISCO PODBOY, 501	2300
UBERABA(*)	MG	AVENIDA SANTOS DUMONT, 1875- SANTA MARIA	20
UBERABA(*)	MG	AVENIDA DOUTOR FERNANDO COSTA, 629 - SAO BENEDITO	100
UBERABA(*)	MG	AVENIDA CORONEL JOAQUIM DE OLIVEIRA PRATA, 220	100
UBERLANDIA(*)	MG	AVENIDA JOSÉ ANDRAUS GASSANI, 4655 – DISTRITO INDUSTRIAL	2300
UBERLANDIA(*)	MG	AVENIDA JOAO NAVES DE AVILA, 2891 - JARDIM FINOTTI	16
UBERLANDIA(*)	MG	AVENIDA JOSE ANDRAUS GASSANI, 7915	100
UBERLANDIA(*)	MG	AVENIDA JOAO NAVES DE AVILA, 3370	50
UNAI	MG	RUA GUAINUMBI, 61 – KAMAYURÁ	2000
UNIAO DE MINAS	MG	RUA VINTE E DOIS, S/N	2000
VARGINHA(*)	MG	RUA BELO HORIZONTE, 26 – JARDIM ANDRÉ	2300
VARGINHA(*)	MG	RUA DOUTOR OSVALDO HENRIQUE DE REZENDE, 70 – PARQUE RINALDI	2300
VARGINHA(*)	MG	AVENIDA PRINCESA DO SUL, 740- JARDIM ANDRÉ	100
VAZANTE	MG	AVENIDA GERALDO CAMPOS, 259	2000
VESPASIANO(*)	MG	RUA SÃO PAULO, 2370 – DISTRITO INDUSTRIAL	2000
VESPASIANO(*)	MG	RUA SANTA CATARINA SENA, 54 – CENTRO	2000
VESPASIANO(*)	MG	AVENIDA BIAS FORTES, 955 – CENTRO	2000
VESPASIANO(*)	MG	AVENIDA THALES CHAGAS, 235	100

PARÁ

Município	Estado	ENDEREÇO	Capacidade (un)
CAPACIDADE TOTAL DO ESTADO			46.983
ABAETETUBA(*)	PA	RODOVIA JOÃO MIRANDA, KM 03, 3244	2300
ALENQUER	PA	TRAVESSA DOUTOR LAURO SODRÉ COM A RUA JARBAS PASSARINHO – PLANALTO	2000
ALTAMIRA(*)	PA	AVENIDA ALACID NUNES, 2341	2000
ALTAMIRA(*)	PA	AVENIDA ALACID NUNES, 3412 - PREMEX	18
ALTAMIRA(*)	PA	ESTRADA VICINAL CIPO AMBÉ, KM 17 DA RODOVIA PA 415 (SENTIDO VITÓRIA DO XINGU)	300
ANANINDEUA(*)	PA	ESTRADA MAGUARI, 2.100	2300

ANANINDEUA(*)	PA	TRV SN-17, S/N ,CONJ CIDADE NOVA IV - COQUEIRO	20
ANANINDEUA(*)	PA	RUA CLAUDIO SANDERS, 601 - CENTRO	200
ANANINDEUA(*)	PA	RODOVIA BR 316, KM 04	50
ANANINDEUA(*)	PA	RUA JOAQUIM LOPES BASTOS, 356 - GUANABARA	5000
BELEM(*)	PA	AVENIDA SENADOR LEMOS, 4357 – SACRAMENTA	2300
BELEM(*)	PA	RODOVIA AUGUSTO MONTENEGRO, S/N - PARQUE VERDE	20
BELEM(*)	PA	AVENIDA DUQUE DE CAXIAS, 586 – BAIRRO FÁTIMA	2000
BENEVIDES	PA	AVENIDA DAS NAÇÕES UNIDAS, 360 – MADRE TERESA	75
BRAGANCA(*)	PA	AVENIDA NAZARENO FERREIRA, 585 – MOZINHO	2300
CAMETA(*)	PA	AVENIDA SIQUEIRA, ESQUINA COM A RUA “O” - BAIRRO CENTRAL	2300
CANAA DOS CARAJAS	PA	ESTRADA ESTADUAL PA 160, VIA SECUNDÁRIA VS40 – ZONA RURAL, S/N	2000
CASTANHAL(*)	PA	RODOVIA BR 316, KM 57, S/N – APEU	2300
CASTANHAL(*)	PA	AVENIDA PRESIDENTE GETÚLIO VARGAS, 4166	2000
MARABÁ(*)	PA	QUADRA ESPECIAL LOTE G1, S/N – FOLHA 31 – NOVA MARABÁ	2000
MARABÁ(*)	PA	RODOVIA BR 155/PS 150 ,FOLHA INDUSTRIAL, QD 02, LOTE 05 ,GALPAO 04	2300
MARITUBA(*)	PA	RUA DA REICON D/A 10, BOX 10	2300
NOVO PROGRESSO	PA	AVENIDA DOUTOR ISAIAS ANTUNES PINHEIRO, S/N - BELA VISTA	600
PARAUPEBAS(*)	PA	RUA VS 11, N° 230 – NOVO BRASIL	2000
PARAUPEBAS(*)	PA	AVENIDA JÂNIO QUADROS, S/N, QUADRA 10, LOTE 05 E 07	2000
PARAUPEBAS(*)	PA	RUA F, 672 – UNIÃO	2000
PARAUPEBAS(*)	PA	AVENIDA REDENÇÃO, S/N, QUADRA 15, LOTE 14 A 16 – LINHA VERDE	2000
SANTAREM(*)	PA	AVENIDA ANTÔNIO SIMÕES, S/N	2300

PARAÍBA

Município	Estado	ENDEREÇO	Capacidade (un)
CAPACIDADE TOTAL DO ESTADO			16.876
BAYEUX	PB	AVENIDA LIBERDADE, 3720 – CENTRO	2000
CABEDELO	PB	RUA DO POÇO, 1055	3000
CABEDELO	PB	RUA P.J,01,009 LOTE 19A S/N LT – PARQUE ESPERANCA	50
CABEDELO	PB	RODOVIA BR 230, S/N - PONTA DE CAMPINA	60
CAMPINA GRANDE(*)	PB	AVENIDA JOÃO SUASSUNA, 249 - CENTRO	20
CAMPINA GRANDE(*)	PB	RUA SIQUEIRA CAMPOS, 863 – CENTRO	100
CAMPINA GRANDE(*)	PB	AVENIDA JOÃO SUASSUNA, 509 – CENTRO	2300
GUARABIRA	PB	RUA FELICIANO BATISTA DE AMORIM, S/N	2000
JOAO PESSOA(*)	PB	RODOVIA BR 101, KM 31, S/N – MANGUINHOS	2300
JOAO PESSOA(*)	PB	AVENIDA MINISTRO JOSE AMERICO DE ALMEIDA, 130 B, TORRE	16
JOAO PESSOA(*)	PB	AVENIDA JOÃO BERNARDO DE ALBUQUERQUE, 71 – TAMBIA	100
JOAO PESSOA(*)	PB	AVENIDA DOM PEDRO II, 1041- CENTRO	50
JOAO PESSOA(*)	PB	RUA PROJETADA, 02, QUADRA 10, LOTE10/11 – PARQUE RENASCER	80
PATOS(*)	PB	RUA ADÃO GONÇALVES, 155 – ESTÂNCIA VELHA	2300
PATOS(*)	PB	RUA MAJOR WANDERLEY, 59 – CENTRO	100
SANTA RITA(*)	PB	AVENIDA GOVERNADOR FLÁVIO RIBEIRO COUTINHO, 22 – CENTRO	100
SANTA RITA(*)	PB	RUA HORIGENES ISABEL DE FARIAS, S/N – LOTEAMENTO SUL NASCENTE -	2300

PARANÁ

Município	Estado	ENDEREÇO	Capacidade (un)
CAPACIDADE TOTAL DO ESTADO			275.687
ALMIRANTE TAMANDARÉ(*)	PR	RODOVIA VEREADOR ADEMAR BERTOLLI, 700– FUNDOS	2000
ALMIRANTE TAMANDARÉ(*)	PR	RUA ANTONIO JOHNSON, 3902	350
ALMIRANTE TAMANDARÉ(*)	PR	RUA RIO MINÉRIOS, 14248	100
ALMIRANTE TAMANDARÉ(*)	PR	RUA ANTÔNIO JOHNSON, 927	100
ALTO PIQUIRI	PR	RUA GETULIO VARGAS, 1916 - CENTRO	2000
ALTONIA	PR	ESTRADA VEADO, LOTE 1032 – ZONA RURAL	2000
AMAPORA	PR	AVENIDA BRASIL, S/N – GARAGEM DA PREFEITURA	2000
ANGULO	PR	AVENIDA VALÉRIO OSMAR ESTEVÃO, 72 – CENTRO	2000
ANGULO	PR	RUA MILTON MACHADO, S/N	2000
APUCARANA(*)	PR	RODOVIA CONTORNO SUL, S/N – NOVA UCRÂNIA	2300
APUCARANA(*)	PR	AVENIDA MINAS GERAIS, 1930 - JARDIM APUCARANA	16
APUCARANA(*)	PR	RUA NOVA UCRÂNIA, 640 - BAIRRO VILA NOSSA SENHORA	100
APUCARANA(*)	PR	AVENIDA MINAS GERAIS, 630	700
APUCARANA(*)	PR	AVENIDA MINAS GERAIS, 662	700
ARAPONGAS(*)	PR	RUA IRATAUÁ, 1850	1100
ARAPONGAS(*)	PR	RODOVIA PR 444, KM 02 – RODOVIA ANTÔNIO HERMÍNIO PENNACHI	2000
ARAPONGAS(*)	PR	RUA DRONTE, 12 - VILA EDIO	18
ARAPONGAS(*)	PR	RUA CONDOR, 308 – CENTRO	100
ARAPONGAS(*)	PR	RUA IRATUÁ, 3414, LOTE 4, QUADRA A	300
ARAPONGAS(*)	PR	AVENIDA MARACANA, 2741	500
ARAPONGAS(*)	PR	RODOVIA PR 218, S/N - SAÍDA PARA ASTORGA	2000
ARAPOTI	PR	SÍTIO CAPOEIRA – CERRADO DAS CINZAS	2000
ARARUNA	PR	LOTE SUBURBANO – R	2000
ARAUCARIA(*)	PR	RUA LOURENÇO GRABOWSKI, 329	2300
ARAUCARIA(*)	PR	AVENIDA ARCHELAU DE ALMEIDA, 2623 – IGUAÇU	800
ARAUCARIA(*)	PR	RUA DOUTOR GUILHERME DA MOTTA CORREIRA, 262 – CENTRO	100
ARAUCARIA(*)	PR	RUA DOUTOR VICTOR AMARAL, 1415 – CENTRO	100
ASSIS CHATEAUBRIAND	PR	AVENIDA INDUSTRIAL, S/N – JARDIM AMÉRICA	2000
ASTORGA	PR	RODOVIA PR 218, KM 01 – PARQUE INDUSTRIAL RICIERI RESQUETTI	2000
BANDEIRANTES	PR	ESTRADA BANDEIRANTES/YARA, S/N	2000
BARBOSA FERAZ	PR	VILA RURAL NOVA MORADA, S/N	2300
BELA VISTA DO PARAISO	PR	RUA CARLOS DOS REIS, QUADRA 09, LOTE CR – LOTEAMENTO PRAXEDES	2000
BOA ESPERANCA	PR	RUA JATOBÁ, 01	300
BORRAZOPOLIS	PR	RUA SERGIPE, 217 – CENTRO	2000
CAFELANDIA	PR	RODOVIA PR 574, KM 06	2000
CALIFORNIA	PR	RUA CAMPINAS, S/N – PÁTIO MUNICIPAL	2000
CAMBARA	PR	RUA OTÁVIO BERNADELLI, 902	2000
CAMBE(*)	PR	RODOVIA ESTADUAL PR 536, ESTRADA DA PRATA, KM 06, S/N	2000
CAMBE(*)	PR	RUA FIRENZE, 265 – JARDIM MONTECATINI	800

CAMBE(*)	PR	RODOVIA MELO PEIXOTO, BR 369, KM 166, S/N – JARDIM SANTA ADELAIDE	100
CAMPINA DA LAGOA	PR	AVENIDA TADEU COCO DENIS, S/N	2000
CAMPO LARGO(*)	PR	RUA MIGUEL JULIO , AO LADO DO Nº 408– BELA VISTA	2300
CAMPO LARGO(*)	PR	ESTRADA EXPEDICIONARIOS, 3717	300
CAMPO LARGO(*)	PR	RUA XAVIER DA SILVA, 567	300
CAMPO LARGO(*)	PR	RUA CENTENARIO, 2453 - CENTRO	16
CAMPO LARGO(*)	PR	RODOVIA BR 277, KM 116 – PONTA GROSSA	100
CAMPO LARGO(*)	PR	RUA JOAQUIM RIBAS DE ANDRADE, 414	100
CAMPO MOURAO	PR	RUA SÃO JOSÉ, 1349	200
CAMPO MOURAO	PR	RUA VASSÍLIO BOIKO, S/N	300
CAPANEMA	PR	RUA RIO DE JANEIRO, 1285 - CENTRO	40
CASCATEL(*)	PR	RUA MANAUS, 1524 – COUNTRY	2300
CASCATEL(*)	PR	RUA ALBA VIEIRA 414 - CATARATAS	não considerado
CASCATEL(*)	PR	RUA BARAO DO CERRO AZUL, 818 - CENTRO	18
CASCATEL(*)	PR	RUA CARLOS GOMES, 2615 – PARQUE SÃO PAULO	100
CASCATEL(*)	PR	RODOVIA BR 277 - KM 573 - FAZENDA SÃO DOMINGOS	2000
CASCATEL(*)	PR	AVENIDA BRASIL, 4986	50
CASCATEL(*)	PR	AVENIDA TANCREDO NEVES, 1585	50
CASCATEL(*)	PR	RUA MARECHAL FLORIANO, 2803 - CENTRO	17000
CENTENARIO DO SUL	PR	RODOVIA PR 450 – KM 0,5	2000
CEU AZUL	PR	AVENIDA CURITIBA – PARQUE DE EXPOSIÇÕES – DISTRITO INDUSTRIAL	2000
CHOPINZINHO	PR	RUA DAS CANELAS – CRISTO REI	2000
CIANORTE	PR	RODOVIA PR 082, KM 02 – ATERRO SANITÁRIO	2000
CIANORTE	PR	RUA FRANCISCO JORGE NACLE, 462	800
CLEVELANDIA	PR	PARQUE PORTAL DO SUDOESTE, S/N – PRÓXIMO A AVENIDA NOSSA SENHORA DA LUZ	2000
CLEVELANDIA	PR	RODOVIA PR 270, KM 97	45
COLOMBO(*)	PR	RUA PREFEITO PIO ALBERI, 10158 – JARDIM OSASCO	2300
COLOMBO(*)	PR	RUA AMÁLIA STRAPASSON DE SOUZA 274 - CENTRO	não considerado
COLOMBO(*)	PR	MARGINAL DIREITA S/N	350
COLOMBO(*)	PR	RODOVIA DA UVA, 7130 – PARQUE DO EMBU	700
COLOMBO(*)	PR	AVENIDA BRASÍLIA, 20 – JARDIM SÃO GABRIEL	100
COLORADO	PR	RODOVIA PR 463, KM 52	2000
COLORADO	PR	RUA VITÓRIO TOMÉ, S/N – PARQUE RESIDÊNCIA SANTA MÔNICA	300
CONGONHINHAS	PR	ESTRADA DE ACESSO AO ASSENTAMENTO CARLOS LAMARCA E BAIRROS DOS CANEDOS	2000
CORBELIA	PR	RUA AMOR PERFEITO, S/N	2000
CORBELIA	PR	RUA MIOSOTIS, 2555	300
CORNELIO PROCOPIO	PR	RUA ALAGOAS, 988	2000
CURITIBA(*)	PR	RUA SEMIRAMES DE MACEDO SOARES SEILLER, 466 – CIC	2300
CURITIBA(*)	PR	RUA PRODUCIMO LAGO, 322	500
CURITIBA(*)	PR	AVENIDA ERASTO GAERTNER, 1015 - BACACHERI	18
CURITIBA(*)	PR	RUA ACACIO CORREA, 221 - PAROLIN	16
CURITIBA(*)	PR	RUA ANSELMO DE LIMA FILHO, 200	200

CURITIBA(*)	PR	RUA MACEIO, 1155	20
CURITIBA(*)	PR	AVENIDA PRESIDENTE ARTHUR DA SILVA BERNARDES, 1673	480
CURITIBA(*)	PR	RUA ARNALDO THA, 235	60
CURITIBA(*)	PR	AVENIDA NOSSA SENHORA APARECIDA, 1637	50
CURITIBA(*)	PR	RUA DESEMBARGADOR WESTPHALEN, 2469	50
CURITIBA(*)	PR	AVENIDA MARECHAL FLORIANO PEIXOTO, 2610	50
CURITIBA(*)	PR	AVENIDA PRESIDENTE ARTHUR DA SILVA BERNARDES, 575	50
CURITIBA(*)	PR	RUA JOAO NEGRAO, 2430	20
CURITIBA(*)	PR	AVENIDA PRESIDENTE WENCESLAU BRAZ, S/N	100
CURITIBA(*)	PR	RUA PRODOCIMO LAGO, 322	600
CURITIBA(*)	PR	RUA PROFESSORA MARIA DE ASSUMÇÃO, 220 – BAIRRO HAUER	1000
CURITIBA(*)	PR	ESTRADA DO GANCHINHO, 690, BAIRRO UMBARÁ	1100
CURITIBA(*)	PR	AVENIDA MARECHAL HUMBERTO, 3040 – ALTO DA RUA XV	100
CURITIBA(*)	PR	RODOVIA BR 116, KM 20,091 (LINHA VERDE) – PINHEIRINHO	100
CURITIBA(*)	PR	RUA 15 DE NOVEMBRO, 3040 – ALTO DA RUA XV	100
CURITIBA(*)	PR	RUA GENERAL MÁRIO TOURINHO, 685 – SEMINÁRIO	100
CURITIBA(*)	PR	RUA CUIABÁ, 464 – CAJURÚ	100
CURITIBA(*)	PR	RUA CLÁUDIO CHATAGNIER, 65 – BACACHERI	100
CURITIBA(*)	PR	RUA CORONEL FRANCISCO HERÁCLITO DOS SANTOS, 1705 – JARDIM DAS AMÉRICAS	100
CURITIBA(*)	PR	RUA MATEUS LEME, 1265	40
CURITIBA(*)	PR	ALAMEDA JULIA DA COSTA, 3098	20
CURITIBA(*)	PR	RUA ANTONIO SCHIEBEL, 1340	20
CURITIBA(*)	PR	AVENIDA MANOEL RIBAS, 6820	100
ENGENHEIRO BELTRAO	PR	AVENIDA VICENTE MACHADO, S/N	2000
ENTRE RIOS DO OESTE	PR	LINHA GOLONDRINA – COMUNIDADE DE GOLONDRINA AO LADO DA CAPELA	300
FLORAI	PR	RUA NICOLA ESPERES, 236	2000
FOZ DO IGUAÇU(*)	PR	AVENIDA DOUTOR MOACIR AZAMBUJA, 179 - JARDIM PALMEIRAS	2000
FOZ DO IGUAÇU(*)	PR	RUA NILSON GOTTLIEB, 100	100
FRANCISCO BELTRAO	PR	RODOVIA CONTORNO NORTE, 610 – BAIRRO PADRE ULRICO	2000
GOIOERE	PR	AVENIDA BRASÍLIA, 900	2000
GUAIRA	PR	VIAL SÃO DOMINGOS, S/N – GARAGEM MUNICIPAL	2000
GUAIRACA	PR	RUA AVELINO RIZZATO, S/N	2000
GUARAPUAVA(*)	PR	AVENIDA MANOEL RIBAS, 1444	100
GUARAPUAVA(*)	PR	RUA ALZINO CARAZAI, SALA 2 E 3 – JARDIM PRIMAVERA	100
GUARAPUAVA(*)	PR	AVENIDA SEBASTIÃO CAMARGO RIBAS, 408 – BAIRRO SÃO CRISTÓVÃO	100
GUARAPUAVA(*)	PR	RUA QUINZE DE NOVEMBRO, 5183 - MORRO ALTO	16
GUARAPUAVA(*)	PR	RUA PORTUGAL, 477	2300
IBAITI	PR	AVENIDA ALICE PEREIRA GOULART, S/N	2000
IBIPIORA	PR	RODOVIA PR 090 - KM 2 - SENTIDO IBIPORÃ - SERTANÓPOLIS	2000
ICARAIMA	PR	ESTRADA PARA VILA RICA DO IVAÍ, KM 01 - PRÓXIMO AO ANTIGO AEROPORTO MUNICIPAL	2000
IMBAU	PR	RODOVIA BR 376 - Km 384 + 400 METROS - Batavo	2000
IRETAMA	PR	AVENIDA BARÃO DE SANTA ANTONIA, S/N - CHÁCARA 10	2000

ITAIPULANDIA	PR	RODOVIA MUNICIPAL, 16L, 316A, 317B	2000
IVAIPORA	PR	AVENIDA MARECHAL FLORIANO, 35	2000
JACAREZINHO	PR	RUA JOAQUIM ANTÔNIO GRACIANO, S/N – BAIRRO VILA SETTI	2000
JAGUARIAIVA	PR	RODOVIA PR 151, KM 214 - SAÍDA SENTIDO SENGÉS/PR - ATERRO MUNICIPAL	2000
JANDAIA DO SUL	PR	PROLONGAMENTO DA RUA PROFESSOR ROBERTO RUA CHAVES, S/N – GLEVA PATRIMÔNIO JANDAIA	2000
JANIOPOLIS	PR	FAZENDA SANTO ANTÔNIO, KM 01 – GRAMINHA	2000
JURANDA	PR	RUA DOS COROADOS, 2411 – CENTRO	2000
LOANDA	PR	AVENIDA PRESIDENTE GETULIO VARGAS, QUADRA H, LOTE 2	300
LOBATO	PR	AVENIDA PRESIDENTE GETÚLIO VARGAS, 620 – CENTRO	2000
LONDRINA(*)	PR	RUA SÃO SALVADOR – VILA ZIOBER	100
LONDRINA(*)	PR	AVENIDA HIGIENOPOLIS, 1601, SALA 905, EDIFÍCIO EUROCENTER	10
LONDRINA(*)	PR	AVENIDA TIRADENTES, 501, TORRE II, SALA 702	10
LONDRINA(*)	PR	AVENIDA ARCEBISPO DOM GERALDO FERNANDES, 1605 – CENTRO	2300
LONDRINA(*)	PR	AVENIDA ARTHUR THOMAS, 422, JARDIM BANDEIRAS	2000
LONDRINA(*)	PR	AVENIDA TIRADENTES, 5665	50
LONDRINA(*)	PR	AVENIDA DUQUE DE CAXIAS, 4318	50
LUIZIANA	PR	RODOVIA PR 553, S/N	2000
MAMBORE	PR	RUA NELSON CAMARGO ALVES, 553 – PARQUE DE EXPOSIÇÕES	2000
MANDAGUARI	PR	RUA LUIZ TRITINALHA, S/Nº - JARDIM ESPLANADA	2000
MARECHAL CANDIDO RONDON	PR	RODOVIA PR 491 – ESQUINA GUAIRA	2000
MARIALVA	PR	AVENIDA CRISTÓVÃO COLOMBO, 4337 – PARQUE INDUSTRIAL	2000
MARIALVA	PR	RODOVIA PR 455, KM 08	300
MARINGÁ(*)	PR	ANEL VIÁRIO PREFEITO SINCLER SIMBATTI, 8778	2300
MARINGÁ(*)	PR	AVENIDA COLOMBO, 4244 - ZONA 07	75
MARINGÁ(*)	PR	AVENIDA GASTÃO VIDGAL, 421 – ZONA 01	2000
MARINGÁ(*)	PR	AVENIDA JOAO PAULINO VIEIRA FILHO, 1022, ZONA 01	20
MARINGÁ(*)	PR	AVENIDA DOUTOR ALEXANDRE RASGULAEFF, 5474	200
MARINGÁ(*)	PR	RUA RUBENS SEBASTIÃO MARIN, 1626	50
MARUMBI	PR	ESTRADA DA MINA, S/N	300
MISSAL	PR	LINHA DOIS PINHEIROS, S/N – ZONA RURAL	2000
NOVA AURORA	PR	RODOVIA PR 180, KM 10 - COMUNIDADE ANTA GORDA	2000
NOVA AURORA	PR	CHÁCARA NOSSA SENHORA DA APARECIDA, ZONA RURAL	2000
NOVA ESPERANCA	PR	RUA DOUTOR MURICI, 306	2000
NOVA LONDRINA	PR	AVENIDA ANTÔNIO ORMENEZE, S/N – VILA OPERARIA	300
NOVA SANTA BARBARA	PR	RUA JURANDY DE MORAES, S/N	2000
ORTIGUEIRA	PR	RODOVIA DO CAFÉ, BR 376, KM 350	2000
OURIZONA	PR	RUA BELA VISTA, 1014	2000
PAICANDU	PR	RUA MARECHAL CASTELO BRANCO, 1700	2000
PAICANDU	PR	AVENIDA IVAI, S/N – CENTRO	2000
PAICANDU	PR	RUA BATISTA MARCONI, S/N – ENFRETE A RODOVIÁRIA	300
PALMAS	PR	RUA JOSÉ JOAQUIM BAHLIS, S/N – PARQUE DE EXPOSIÇÕES	2000

PALMAS	PR	QUADRA 1012 SUL, AL. 08, LOTE 13	300
PALMITAL	PR	RUA OSTILHO NUNES DE OLIVEIRA, S/N	300
PALOTINA	PR	RODOVIA PR 364, S/N - PARQUE INDUSTRIAL	2000
PARANAGUA(*)	PR	RUA SENADOR ATÍLIO FONTANA, S/N – VILA SANTA MARIA	2300
PARANAGUA(*)	PR	RUA CONSELHEIRO CORREIA, 1290 - BUCKMANN	100
PARANAVAI	PR	AVENIDA DEPUTADO HEITOR ALENCAR FURTADO, 6216	200
PATO BRAGADO	PR	RUA ITACARÉ, 916	2000
PINHAI(*)	PR	RUA CAIRO, 76 – PINEVILLE	2300
PINHAI(*)	PR	RODOVIA JOÃO LEOPOLDO JACOMEL, 12402 – CENTRO	50
PINHAI(*)	PR	RUA IRAI, 339 - CENTRO	50
PINHAI(*)	PR	RODOVIA JOÃO LEOPOLDO JACOMEL, 10972	420
PINHAI(*)	PR	RUA NOVA ESPERANÇA, 976 – EMILIANO PERNETA	2000
PIRAQUARA(*)	PR	RODOVIA JOÃO LEOPOLDO JACOMEL, 3276	500
PONTA GROSSA(*)	PR	RUA JOÃO PIERRI, S/N – AO LADO DO N° 230	2300
PONTA GROSSA(*)	PR	PRAÇA ERNANI COIMBRA, 36 – BOA VISTA	50
PONTA GROSSA(*)	PR	AVENIDA SOUZA NAVES, 3303 – CHAPADA	50
PONTA GROSSA(*)	PR	AVENIDA ERNESTO VILELA, 2430 - NOVA RÚSSIA	75
PONTA GROSSA(*)	PR	AVENIDA MONTEIRO LOBATO, 755 – JARDIM CARVALHO	50
PONTA GROSSA(*)	PR	RUA MINAS GERAIS, 655	400
PONTA GROSSA(*)	PR	RUA OSCAR CLOCK, 49, SALA 0 - NOVA RUSSIA	20
PORECATU	PR	RUA PREFEITO ANIS ZAKIR, 387 – CENTRO	2000
PRADO FERREIRA	PR	RUA BAHIA, 450	300
PRUDENTOPOLIS	PR	RUA PRINCIPAL, S/N – VILA MARIANA	2000
QUERENCIA DO NORTE	PR	ESTRADA DO PORTO BRASÍLIO, S/N	2000
REALEZA	PR	RUA JOSÉ ANTÔNIO BELLE, 3282 - BAIRRO INDUSTRIAL	40
REALEZA	PR	RUA BARÃO DO RIO BRANCO, 3507	2000
RENASCENCA	PR	AVENIDA CASTELO BRANCO, 400 – CENTRO	40
RIO BRANCO DO SUL	PR	AVENIDA EMÍLIO DE MORAES, 1490	200
RIO NEGRO	PR	RUA CABO JOSÉ HOLBACH, N° 885 – BOM JESUS	2000
ROLANDIA	PR	RUA JOSÉ NÍCOLA CALIENTO, 850	2000
SANTA CRUZ DE MONTE CASTELO	PR	AVENIDA PARANÁ, S/N, GRANJA JULIANE – CENTRO	2000
SANTA HELENA	PR	PROLONGAMENTO DA RUA DAS AMÉRICAS, CHÁCARA 50	2000
SANTA ISABEL DO IVAI	PR	RUA ALMIRANTE BARROSO, S/N	2000
SANTO ANTONIO DO SUDOESTE	PR	RUA LEONILDA DA SILVA, S/N – ATRÁS DO CENTRO DE EVENTOS	2000
SANTO INACIO	PR	PARQUE INDUSTRIAL II (CASUL), TREVO DE SANTO INÁCIO	2000
SÃO JERONIMO DA SERRA	PR	ESTRADA JUCA MINGOTE, KM 01 – PARQUE INDUSTRIAL	2000
SÃO JOAO DO CAIUA	PR	RUA SANTO PEDRAZOLLI, S/N	2000
SÃO JORGE DO PATROCINIO	PR	RUA ROSALINA RIBEIRO, PÁTIO RODOVIÁRIO MUNICIPAL	2000
SÃO JOSE DA BOA VISTA	PR	FAZENDA ÁGUA DO PINHAL, PERÍMETRO URBANO – BARRACÃO LOCALIZADO NO ATERRO SANITÁRIO	2000
SÃO JOSE DOS PINHAIS(*)	PR	RUA ÂNGELO COSTA, 530 – BAIRRO COSTEIRA	2300
SÃO JOSE DOS PINHAIS(*)	PR	RUA JOINVILLE, 3390	300

SAO JOSE DOS PINHAIS(*)	PR	RUA TENENTE DJALMA DUTRA, 2481 – CENTRO	50
SAO JOSE DOS PINHAIS(*)	PR	R JOAQUIM NABUCO, 865 - CENTRO	16
SAO JOSE DOS PINHAIS(*)	PR	RUA ALMIRANTE ALEXANDRINO - BAIRRO AFONSO PENA	50
SAO JOSE DOS PINHAIS(*)	PR	AVENIDA DAS AMÉRICAS, 636	45
SAO PEDRO DO IGUAÇU	PR	RUA NITERÓI, 121	2000
SAO SEBASTIAO DA AMOREIRA	PR	AVENIDA BRASIL, S/N – GARAGEM DA PREFEITURA	2000
SAO TOME	PR	ESTRADA BOA SORTE, LOTE 2810 A E B, REMANESCENTE 01 – ZONA RURAL	2000
SAPOPEMA	PR	AVENIDA MANOEL RIBAS, S/N	2000
SARANDI	PR	RUA TAI, 1000 - SARANDI	2000
SERTANOPOLIS	PR	RODOVIA PR 090, KM 02	2000
SULINA	PR	AVENIDA IGUAÇU, 533 - CENTRO	35
TAPEJARA	PR	AVENIDA AMÉRICA, 2900 - ZONA 01 - CIANORTE	2000
TELEMACO BORBA	PR	ESTRADA DE CAMPINAS DOS PUPOS – ATERRO SANITÁRIO MUNICIPAL	2000
TERRA RICA	PR	AVENIDA MINAS GERAIS, S/N	2000
TOLEDO(*)	PR	RUA RAIMUNDO LEONARDI, 1586 – CENTRO	2000
TOLEDO(*)	PR	AVENIDA PARIGOT DE SOUZA, 1893 - JARDIM PORTO ALEGRE	18
TOLEDO(*)	PR	AVENIDA PARIGOT DE SOUZA, 4015	50
TRES BARRAS DO PARANA	PR	RUA TRIGOLÂNDIA, S/N – PRÓXIMO A CASA DE APOIO	2000
UBIRATA	PR	ATERRO SANITÁRIO, LOTE 99 – ZONA RURAL – PARTE INTEGRANTE DA GLEBA DO RIO VERDE	2000
UMUARAMA(*)	PR	RODOVIA PR 323, KM 308	2000
UMUARAMA(*)	PR	RODOVIA PR 323, KM 310	50
UMUARAMA(*)	PR	RUA C, 1422 - PARQUE INDUSTRIAL III	2300
UNIAO DA VITORIA	PR	AVENIDA BENTO MUNHOZ DA ROCHA NETO, 857	2000
URAI	PR	RUA MONTEVIDÉU, 250- VILA PIRIANITO	2000
WENCESLAU BRAZ	PR	RUA PAPA JOÃO XXIII, 639 – VILA ORIENTE	2000

PERNAMBUCO

Município	Estado	ENDEREÇO	Capacidade (un)
CAPACIDADE TOTAL DO ESTADO			46.919
ARCOVERDE	PE	ESTRADA DO DESERTO, S/N – GALPÃO DO ATERRO SANITÁRIO	300
CABO DE SANTO AGOSTINHO(*)	PE	RODOVIA BR 101 SUL, KM 91.5, S/N	2300
CABO DE SANTO AGOSTINHO(*)	PE	RUA 27, Nº 26	75
CAMARAGIBE(*)	PE	AVENIDA GENERAL MILTON CAVALCANTI S/N – JARDIM PRIMAVERA	2300
CAMARAGIBE(*)	PE	AVENIDA CAXANGA, 2327	100
CARUARU(*)	PE	RUA QUINTINO BOCAIUVA, 490 – MAURÍCIO DE NESSAR	2300
CARUARU(*)	PE	RUA MIGUEL DE FREITAS TORRES, 281 – ALTO DO MOURA	2300
CARUARU(*)	PE	RUA FELIPE CAMARÃO, 229	100
ESCALDA	PE	RODOVIA BR 101 (SUL) KM 130 - FAZENDA SANTA CRISTINA	2000
GARANHUNS(*)	PE	AVENIDA CARUARU, 103, A E B – HELIÓPOLIS	2300
GARANHUNS(*)	PE	AVENIDA CARUARU, 43	75

JABOATÃO DOS GUARARAPES(*)	PE	RUA DA MATA GRANDE, 4091 – PRAZERES	2300
JABOATÃO DOS GUARARAPES(*)	PE	ESTRADA VELHA DA MURIBECA, 1000	2300
OLINDA(*)	PE	AVENIDA SENADOR NILO COELHO, S/N	2300
OLINDA(*)	PE	AVENIDA DOUTOR JOAQUIM NABUCO, 1600 – GUADALUPE	100
OLINDA(*)	PE	AVENIDA DOS BULTRINS, 610	50
PAULISTA(*)	PE	AVENIDA MARECHAL FLORIANO PEIXOTO, 1402, CASA A - CENTRO	100
PAULISTA(*)	PE	RODOVIA PE 022, KM 02, Nº 24 – MARANGUAPE II	2300
PETROLÂNDIA	PE	RODOVIA BR 316, S/N- GALPÃO DENTRO DO ATERRO MUNICIPAL	2000
PETROLINA(*)	PE	AVENIDA SETE DE SETEMBRO, 550- JARDIM MARAVILHA	2000
PETROLINA(*)	PE	AVENIDA SETE DE SETEMBRO, 20 - JOSÉ MARIA	100
PETROLINA(*)	PE	RUA RIO SALGUEIRO, 70 – JOSÉ MARIA	2300
PETROLINA(*)	PE	RUA ARISTARCO LOPES, 190	75
RECIFE(*)	PE	ESTRADA DOS REMÉDIOS, 1988 – BAIRRO DOS AFOGADOS	2300
RECIFE(*)	PE	AVENIDA MASCARENHAS DE MORAES, 3468 – IMBIRIBEIRA	18
RECIFE(*)	PE	AVENIDA MASCARENHAS DE MORAES, 666 – IMBIRIBEIRA	100
RECIFE(*)	PE	RODOVIA BR 101, 4005, PRÉDIO F, GALPÃO 1	5000
RECIFE(*)	PE	AVENIDA MASCARENHAS DE MORAES, 7935	75
RECIFE(*)	PE	AVENIDA CRUZ CABUGA, 555	50
RIO FORMOSO	PE	ATERRO SANITÁRIO DE RIO FORMOSO	2000
SALGUEIRO	PE	RUA ROMÃO BEM SAMPAIO, S/N	300
SÃO LOURENÇO DA MATA(*)	PE	RUA PEDRO AUGUSTO DA SILVA, EM FRENTE AO Nº 37 - DEPARTAMENTO DE TRANSPORTE DA PREFEITURA	2300
SÃO LOURENÇO DA MATA(*)	PE	RODOVIA BR 408, KM 91 – MURIBARA	2300
SURUBIM	PE	AVENIDA SÃO SEBASTIÃO, 968	1
VITÓRIA DE SANTO ANTAO(*)	PE	GARAGEM DA PREFEITURA – ANTIGA CERÂMICA VITÓRIO – LOCALIZADA NA BR	2300
VITÓRIA DE SANTO ANTAO(*)	PE	RUA MELO VECOSA, 93 – CENTRO	100

PIAUI

Município	Estado	ENDEREÇO	Capacidade (un)
CAPACIDADE TOTAL DO ESTADO			9470
BOM JESUS	PI	ATERRO SANITÁRIO COHAB II, S/N	2000
PARNAIBA(*)	PI	AVENIDA JOSÉ DE MORAES CORREIA, 1539 - SANTA LUZIA	2300
TERESINA(*)	PI	RODOVIA BR 316, KM 07, S/N – SANTO ANTÔNIO	2000
TERESINA(*)	PI	AVENIDA HOMERO CASTELO BRANCO, 749, SALA B - JOCKEY CLUB	20
TERESINA(*)	PI	AVENIDA PREFEITO WALL FERAZ, 15.100 – BR 316, KM 9,3	2300
TERESINA(*)	PI	AVENIDA HENRY WALL DE CARVALHO, 10.500 – ANGELIM	500
TERESINA(*)	PI	RODOVIA BR PI 130, KM 15 - SÍTIO SÃO CRISTOVÃO	não considerado
TERESINA(*)	PI	AVENIDA PROFESSOR VALTER ALENCAR, 1710 - SÃO PEDRO	50
URUCUI	PI	RUA FAVEIRA, 770 – PORTAL DOS SERRADOS	300

RIO DE JANEIRO

Município	Estado	ENDEREÇO	Capacidade (un)
CAPACIDADE TOTAL DO ESTADO			134.072
ANGRA DOS REIS(*)	RJ	AVENIDA OTÁVIO BRASIL, 253 – JARDIM BALNEÁRIO	2300
ANGRA DOS REIS(*)	RJ	RUA GUILHERME MARCONDES, 35, KM 270 – MONTE CRISTO	50
ARARUAMA(*)	RJ	RODOVIA ARARUAMA, RIO BONITO, KM 35, 1322 – ITATIQUARA	2300
ARMAÇÃO DOS BUZIOS	RJ	AVENIDA JOSÉ BENTO RIBEIRO DANTAS, S/N – BAÍA FORMOSA (ESTRADA LIXÃO)	2000
BARRA MANSA(*)	RJ	AVENIDA PRESIDENTE KENNEDY, 3050	2000
BARRA MANSA(*)	RJ	RUA JARBAS CANSADO, 52 – SANTA RITA – ACESSO PELA BR 393)	2300
BARRA MANSA(*)	RJ	RUA PREFEITO JOÃO CHIESSE FILHO, 213 – CENTRO	2300
BELFORD ROXO(*)	RJ	RUA GONÇALVES GATO, 271 - VILA DAGMAR	200
BELFORD ROXO(*)	RJ	RUA PRESIDENTE DUTRA, 10726	2000
CABO FRIO(*)	RJ	AVENIDA TEIXEIRA E SOUZA, 2061 – SÃO CRISTÓVÃO	2300
CABO FRIO(*)	RJ	PRAÇA TIRADENTES, S/N – CENTRO	2300
CABO FRIO(*)	RJ	AVENIDA AMÉRICA CENTRAL, 1805 - SÃO CRISTÓVÃO	2300
CACHOEIRAS DE MACACU	RJ	RUA SENADOR DOUTEL DE ANDRADE, 1496 – PAPUCAIA	300
CAMPOS DOS GOYTACAZES(*)	RJ	ESTRADA PÚBLICA DO CARVÃO, S/N	2000
CAMPOS DOS GOYTACAZES(*)	RJ	AVENIDA CARLOS ALBERTO CHABADE, 821 – PARQUE GUARUS	100
CAMPOS DOS GOYTACAZES(*)	RJ	AVENIDA CARLOS ALBERTO CHABADE, 1037 – PARQUE GUARUS	2000
CAMPOS DOS GOYTACAZES(*)	RJ	AVENIDA CARLOS ALBERTO CHABADE, S/N – PARQUE GUARUS (ANTIGA SEDE DO CEASA)	2300
CASIMIRO DE ABREU	RJ	ESTRADA DO RIBEIRÃO, S/N	300
DUQUE DE CAXIAS(*)	RJ	AVENIDA BRIGADEIRO LIMA E SILVA, 1627 – JARDIM 25 DE AGOSTO	2000
DUQUE DE CAXIAS(*)	RJ	RUA MAJOR CORREA DE MELLO, 258 B, 25 - AGOSTO	100
IGUABA GRANDE	RJ	RODOVIA AMARAL PEIXOTO, 2975 – CENTRO	2000
IGUABA GRANDE	RJ	RUA LAFAIETE CABRAL, S/N – VILA NOVA	300
ITABORAÍ(*)	RJ	AVENIDA 01, S/N – JARDIM ITAMBI – TERCEIRO DISTRITO DO MUNICÍPIO	2300
ITAGUAÍ(*)	RJ	ESTRADA DO PIRANEMA, 131 – CALIFÓRNIA	2300
ITAGUAÍ(*)	RJ	RODOVIA RIO SANTOS BR 101,1374, KM 15,5 - BRISAMAR	100
MACAÉ(*)	RJ	ESTRADA DO IMBURO, S/N – BAIRRO DE AJUDA DE BAIXO – CASA DO CAMINHO	2300
MACAÉ(*)	RJ	AVENIDA GASTÃO HENRIQUE SCHUELER, 241 – ARUEIRA	100
MAGE(*)	RJ	ESTRADA MINEIRA, S/N – BONGABA	2300
MAGE(*)	RJ	RUA GUARANI, 159 - PIABETA	100
MARICÁ(*)	RJ	AVENIDA VEREADOR FRANCISCO SABINO DA COSTA, 1047 – LOJA A, B E C – CENTRO	2300
MESQUITA(*)	RJ	AVENIDA COELHO DA ROCHA, 1426 – ROCHA SOBRINHO	2300
MESQUITA(*)	RJ	AVENIDA GETÚLIO DE MOURA, 326 - CENTRO	100
NATIVIDADE	RJ	RODOVIA RJ 220, S/N – ZONA RURAL	300
NILOPOLIS(*)	RJ	RUA ANTÔNIO JOSÉ BITTERN COURT, 50	2300
NITERÓI(*)	RJ	RUA LEONOR DA GLÓRIA, S/N – LARGO DA BATALHA	2300
NITERÓI(*)	RJ	RUA BARÃO DO AMAZONAS, LJ 300	400
NITERÓI(*)	RJ	AVENIDA ALMIRANTE TAMANDARÉ, 321 , LJ 101	300
NITERÓI(*)	RJ	RUA BARÃO AMAZONAS, 285 – CENTRO	100

NOVA FRIBURGO(*)	RJ	AVENIDA PRESIDENTE COSTA E SILVA, 965 – DUAS PEDRAS	2300
NOVA FRIBURGO(*)	RJ	RUA ROBERTO SILVA, 2030 - PRADO	75
NOVA IGUAÇU(*)	RJ	AVENIDA ABÍLIO AUGUSTO TAVORA, 3769 – JARDIM ALVORADA	2300
NOVA IGUAÇU(*)	RJ	AVENIDA NILO PECANHA, 1249 - CENTRO	16
NOVA IGUAÇU(*)	RJ	AVENIDA CORONEL FRANCISCO SOARES, 1357 – CALIFÓRNIA	100
PARACAMBI	RJ	RODOVIA RJ 93, KM 23	300
PETROPOLIS(*)	RJ	ESTRADA UNIAO E INDUSTRIA, 12361, 12363 E 12365 - ITAIPAVA	18
PETROPOLIS(*)	RJ	RODOVIA BR 040, KM 49,5 – DISTRITO PEDRA DO RIO	2300
PETROPOLIS(*)	RJ	RUA AUGUSTO FRAGOSO, 10 – QUITANDINHA	50
PIRAI	RJ	RODOVIA PRESIDENTE DUTRA, KM 239 – ARROZAL	2000
QUEIMADOS(*)	RJ	RODOVIA PRESIDENTE DUTRA, KM 182	2300
RESENDE(*)	RJ	ESTRADA RESENDE, S/N – RIACHUELO – MORADA DA COLINA	2300
RESENDE(*)	RJ	RUA ABEL RODRIGUES PONTES, 41 – JARDIM BELISCO	75
RESENDE(*)	RJ	RUA WILLY AUSTICH, 64 - BAIRRO ELITE	2000
RIO BONITO	RJ	ESTRADA PORFÍRIO ALVES MENDONÇA, S/N	300
RIO DAS OSTRAS(*)	RJ	ESTRADA VILA VERDE, S/N – SÍTIO TRIÂNGULO	2000
RIO DAS OSTRAS(*)	RJ	AVENIDA DOS BANDEIRANTES, 710 - OURO VERDE	20
RIO DE JANEIRO(*)	RJ	RUA AMÉRICO DE SOUZA BRAGA, 647 – COMLURB -JACAREPAGUÁ	2000
RIO DE JANEIRO(*)	RJ	RUA DA BATATA, 610 – BAIRRO PENHA	2300
RIO DE JANEIRO(*)	RJ	AVENIDA MINISTRO IVAN LINS, 510	400
RIO DE JANEIRO(*)	RJ	AVENIDA CESARIO DE MELO, 2103	300
RIO DE JANEIRO(*)	RJ	ESTRADA DOS BANDEIRANTES, 3967	500
RIO DE JANEIRO(*)	RJ	AVENIDA DAS AMERICAS, 5150, LOJA 31	300
RIO DE JANEIRO(*)	RJ	RUA LINO TEIXEIRA, 286 - JACARE	300
RIO DE JANEIRO(*)	RJ	AVENIDA DAS AMERICAS, 1690	50
RIO DE JANEIRO(*)	RJ	AVENIDA DAS AMÉRICAS, 10885, ANEXO LOJA D	50
RIO DE JANEIRO(*)	RJ	AVENIDA ATAULFO DE PAIVA, 458, LOJA A	50
RIO DE JANEIRO(*)	RJ	RUA BELISARIO PENA, 358	100
RIO DE JANEIRO(*)	RJ	RUA OURIQUE, 170 E 200 - PENHA	25000
SAO GONCALO(*)	RJ	RUA EUNÉZIO, 80 – TRIBOBO	2300
SAO GONCALO(*)	RJ	RUA BISPO DOM JOÃO DA MATA, 1277 – VISTA ALEGRE	2000
SAO GONCALO(*)	RJ	RUA OLIVEIRA BOTELHO, 349 - NEVES	300
SAO GONCALO(*)	RJ	AVENIDA BISPO DOM JOÃO DA MATA, 1435	100
SAO GONCALO(*)	RJ	REFORMADORA DE PNEUS FLUMINENSE	2300
SAO GONCALO(*)	RJ	RUA SÁ CARVALHO, 686 - BRASILÂNDIA	2300
SAO GONCALO(*)	RJ	ESTRADA RAUL VEIGA, S/N - ALCANTARA	2300
SAO GONCALO(*)	RJ	RUA MARTINS BAIÃO, S/N - PORTO VELHO	2300
SAO JOAO DE MERITI(*)	RJ	RUA ANASTÁCIO CORREA, S/N – VENDA VELHA	2000
SAO JOAO DE MERITI(*)	RJ	RUA LUIZA LUDIVICA LEVAI, 230 – CHÁCARA ALIANÇA	2300
SAO JOAO DE MERITI(*)	RJ	RUA DOUTOR AGOSTINHO PORTO, QUADRA 29 – VILA ROSALI	100
SAO PEDRO DA ALDEIA (*)	RJ	AVENIDA GETÚLIO VARGAS, 354 – CENTRO	300

SAPUCAIA	RJ	PRAÇA OSCAR JOSÉ FERNANDES, S/N – PARQUE DE EXPOSIÇÕES BEIRA RIO – CENTRO	2000
SAQUAREMA	RJ	AVENIDA SAQUAREMA, 4871	300
TANGUA	RJ	ESTRADA MUNICIPAL, S/N	300
TERESOPOLIS(*)	RJ	RUA FELICIANO SODRÉ, 475/485	2300
TERESOPOLIS(*)	RJ	RODOVIA RIO BAHIA, BR 116, KM 78 – FONTE SANTA	2000
TERESOPOLIS(*)	RJ	RUA TENENTE LUIZ MEIRELLES, 640 - VARZEA	18
TERESOPOLIS(*)	RJ	RODOVIA DOUTOR WALDIR BARBOSA MOREIRA, 183 – VÁRZEA	100
TRES RIOS	RJ	ESTRADA UNIÃO DA INDÚSTRIA, 620, KM 124	300
VALENCA	RJ	RODOVIA RJ 145 – FAZENDA DA CONQUISTA	300
VOLTA REDONDA(*)	RJ	AVENIDA ALMIRANTE ADALBERTO BARROS NUNES, 600	100
VOLTA REDONDA(*)	RJ	AVENIDA ALMIRANTE ADALBERTO BARROS NUNES, 1120 – VILA MURY	2000
VOLTA REDONDA(*)	RJ	AVENIDA PAULO ERLEI ABRANTES, 8500	2300

RIO GRANDE DO NORTE

Município	Estado	ENDEREÇO	Capacidade (un)
CAPACIDADE TOTAL DO ESTADO			21.190
CAICO	RN	RUA VALDIR EPAMINONDAS LOPES, 635 – WALFREDO GURGEL	300
CARNAUBA DOS DANTAS	RN	RUA JOSÉ MATIAS, 22 – CENTRO	300
CURRAIS NOVOS	RN	RODOVIA BR 427, KM 02 – PARQUE INDUSTRIAL	2000
MOSSORO(*)	RN	AVENIDA CUNHA DA MOTA, 28 - CENTRO	100
MOSSORO(*)	RN	AVENIDA PRESIDENTE DUTRA, 1100, ALTO DE SAO MANOEL	20
MOSSORO(*)	RN	RUA JOSÉ DAMIÃO, 225 – SANTO ANTÔNIO	2300
NATAL(*)	RN	RUA JAGUARARI, 973- LAGOA SECA	20
NATAL(*)	RN	AVENIDA OESTE S/N – CIDADE NOVA	2300
NATAL(*)	RN	PRAÇA JOSÉ DA PENHA, 145 – RIBEIRA	100
NATAL(*)	RN	RUA MANOEL MASCARENHAS HOMEM, 105 – SAN VALLE	2000
NATAL(*)	RN	AVENIDA PRUDENTE DE MORAIS, 3966	50
PARNAMIRIM(*)	RN	RUA FELIZARDO MOURA, S/N – LIBERDADE	2300
PARNAMIRIM(*)	RN	AVENIDA PILOTO PEREIRA TIM, 848 – PARQUE DE EXPOSIÇÕES	2000
PARNAMIRIM(*)	RN	AVENIDA PILOTO PEREIRA TIM, 803 – PARQUE DE EXPOSIÇÕES	100
PARNAMIRIM(*)	RN	AVENIDA BELA PARNAMIRIM, 105 - MONTE CASTELO	5000
SANTA CRUZ	RN	RUA OLAVO BILAC, S/N	300
SAO GONCALO DO AMARANTE(*)	RN	LOTEAMENTO OLHO D'ÁGUADO CARRILHO	2000

RIO GRANDE DO SUL

Município	Estado	ENDEREÇO	Capacidade (un)
CAPACIDADE TOTAL DO ESTADO			318.195
AGUDO	RS	AVENIDA EUCLIDES KLIEMANN, 1670 - CENTRO	60
AGUDO	RS	AVENIDA EUCLIDES KLIEMANN, 1138 - CENTRO	50
AGUDO	RS	ESTRADA RSC 287, KM 187, S/N - RINCAO DO MOSQUITO	40

AGUDO	RS	AVENIDA CONCORDIA, 2744 – CENTRO	100
ALEGRETE	RS	AVENIDA ASSIS BRASIL, 12 - CENTRO	50
ALEGRETE	RS	AVENIDA ELJO RIBEIRO LIMA, 398	2000
ALEGRETE	RS	RUA CONDE DE PORTO ALEGRE, 1419	300
ALVORADA(*)	RS	RUA CORONEL ALBINO MARTINS PINTO, 20	120
ALVORADA(*)	RS	AVENIDA OSCAR SHICK, 2376	2300
ALVORADA(*)	RS	RUA FIGUEIRA, 54	100
AMETISTA DO SUL	RS	AVENIDA BENTO GONÇALVES, 361 - CENTRO	40
ANTA GORDA	RS	RUA JULIO DE CASTILHOS, 885 - CENTRO	60
ARROIO DO MEIO	RS	RUA RUI BARBOSA, 24 - BELA VISTA	100
ARROIO DO MEIO	RS	RUA DOUTOR JOAO CARLOS MACHADO, 424 - CENTRO	30
ARROIO DO TIGRE	RS	RUA GETULIO VARGAS, 171 - CENTRO	400
ARROIO DO TIGRE	RS	ESTRADA RST 481, S/N KM, 8900 - VILA PROGRESSO	50
ARROIO DOS RATOS	RS	AVENIDA AMADEU DALBEM, 985	2000
ARROIO GRANDE	RS	AVENIDA VISCONDE DE MAUA, 1336 – CENTRO	250
AUREA	RS	RUA SANTA CRUZ, 400 - CENTRO	30
BAGE(*)	RS	ESTRADA DE PRODUÇÃO, S/N – ATERRO SANITÁRIO	2300
BAGE(*)	RS	AVENIDA SANTA TECLA, 601 – GETULIO VARGAS	20
BAGE(*)	RS	AVENIDA PRESIDENTE VARGAS, 699	75
BALNEARIO PINHAL	RS	AVENIDA NEI LUIZ ZANG, 1430	2000
BARROS CASSAL	RS	AVENIDA MAURICIO CARDOSO, 2053 - CENTRO	100
BENTO GONCALVES(*)	RS	AVENIDA OSVALDO ARANHA, 1075 – CIDADE ALTA	2300
BENTO GONCALVES(*)	RS	RUA MARECHAL HUMBERTO DE ALENCAR CASTELO BRANCO, 56 - PLANALTO	16
BENTO GONCALVES(*)	RS	RUA FIORAVENTE POSSA ,16	100
BENTO GONCALVES	RS	RUA JULIO GEHLEN, 226 - LICORSUL	35000
BOM PRINCIPIO	RS	RUA MELCHIOR MULLER, 1155 – BONFIM BAIXO	2000
BOM PROGRESSO	RS	RODOVIA BR 468, S/N – ESQUINA RODOVIA RS 520	2000
BUTIA	RS	RODOVIA BR 290, KM 174 (AS MARGENS DA RODOVIA) – PACKING HOUSE	2000
CACHOEIRA DO SUL(*)	RS	RUA SENADOR PINHEIRO MACHADO, 1541 - CENTRO	100
CACHOEIRA DO SUL(*)	RS	AVENIDA DOS IMIGRANTES, 1798 -MARINA	20
CACHOEIRINHA(*)	RS	AVENIDA GENERAL FLORES DA CUNHA, 187 – SANTO ÂNGELO	2300
CACHOEIRINHA(*)	RS	RUA PAPA JOÃO XXIII, 1039 - VILA CACHOEIRINHA	2000
CACHOEIRINHA(*)	RS	AVENIDA CRUZEIRO, 840, PAVILHÃO 2	50
CACHOEIRINHA(*)	RS	AVENIDA LINDOCILDO FOGAÇA DA SILVA	75
CAMAQUA	RS	RUA JULIO DE CASTILHO, 3139 – FLORESTA	2000
CAMAQUA	RS	RUA BENTO GONCALVES, 174 - Centro	50
CAMAQUA	RS	AVENIDA OLAVO MORAES, 387 – JULIANA	300
CAMPESTRE DA SERRA	RS	RODOVIA BR 116, KM 78, S/N – SETOR INDUSTRIAL	2000
CAMPINA DAS MISSOES	RS	GALPÃO PRÓXIMO AO CTG “FOGO DE CHÃO”, COM SAÍDA PARA RODOVIA RS 307	2000
CAMPINAS DO SUL	RS	RUA PEDRO ALVARES CABRAL, 241 - CENTRO	40
CAMPINAS DO SUL	RS	RUA ANDRADAS, 560 - CENTRO	40
CANDELARIA	RS	RUA GASPAR SILVEIRA MARTINS, 732 - CENTRO	250

CANDELARIA	RS	RUA THOMPSON FLORES, 450 - CENTRO	200
CANELA	RS	AVENIDA CONEGO JOAO MARCHESI, 464, SALA B	150
CANELA	RS	RUA DONA CARLINDA, 847 - CENTRO	100
CANELA	RS	AVENIDA MARECHAL CASTELO BRANCO, 145 - VILA BOEIRA	100
CANELA	RS	RUA ELVIRA ALVES DA SILVA, 146 - SANTA TERESINHA	100
CANGUCU	RS	RUA FIRMINO DE MATOS MOREIRA, 307 – PRADO	250
CANGUCU	RS	AVENIDA 21 DE ABRIL, 200 - URUGUAI	30
CANOAS(*)	RS	RUA ADÃO GONÇALVES, 155 - ESTÂNCIA VELHA	2300
CANOAS(*)	RS	AVENIDA GELULIO VARGAS, 6030- CENTRO	20
CANOAS(*)	RS	RUA BERTO CIRIO, 3366 – SÃO LUIS	2300
CANOAS(*)	RS	RUA VENÂNCIO AIRES, 1954	75
CAPAO DA CANOA	RS	RUA AGENOR MARIA DOS SANTOS, 1887 - ZONA NOVA	40
CAPAO DA CANOA	RS	ESTRADA DA LAGUNA, KM 05	2000
CARAZINHO	RS	RUA LORIVAL VARGAS, 276 – VILA RICA	2000
CARLOS BARBOSA	RS	RUA ELISA TRAMONTINA, 291	100
CASCA	RS	RUA DUQUE DE CAXIAS, S/N - MORADA DO SOL	2000
CAXIAS DO SUL(*)	RS	RODOVIA RS 453, KM 141 – BAIRRO CENTENÁRIO	2300
CAXIAS DO SUL(*)	RS	AVENIDA RUBEM BENTO ALVES, 7909 - CINQUENTENARIO	100
CAXIAS DO SUL(*)	RS	RUA RODRIGUES ALVES, 2432 - NOSSA SENHORA DE LOURDES	150
CAXIAS DO SUL(*)	RS	AVENIDA RUBEM BENTO ALVES, 8283 - CINQUENTENARIO	50
CAXIAS DO SUL(*)	RS	RUA ANTONIO PRADO, 37 - EXPOSICAO	100
CAXIAS DO SUL(*)	RS	RUA BALDUINO D'ARRIGO, 227 – PIO X	16
CAXIAS DO SUL(*)	RS	AVENIDA RUBEM BENTO ALVES, 7977	50
CAXIAS DO SUL(*)	RS	RUA ERNESTO ALVES, 1436	75
CERRO GRANDE DO SUL	RS	RUA AFONSO CURTINAZ FILHO,125 -CENTRO	2000
CHAPADA	RS	RUA JULIO DE CASTILHOS, 167 - CENTRO	40
CHARQUEADAS	RS	AVENIDA JOSÉ RUI DE RUIZM, 1110 – CENTRO	2000
CIDREIRA	RS	RUA CAUBY A. NUNES DA SILVEIRA, 1063	2000
CONDOR	RS	RUA HEBERT SHIMIDT, 534 – BOM JESUS	2000
CONSTANTINA	RS	RUA SABINO FLORENTIM, 287	300
CRISTAL	RS	LOTE 23/24, QUADRA 126 – ESQUINA RUA AMARAL FERRADOR, 118	2000
CRUZ ALTA	RS	RUA PROCÓPIO GOMES, 1164	2000
CRUZEIRO DO SUL	RS	ESTRADA RST 453, Nº 152 - LI PRIMAVERA	20
DOM PEDRITO	RS	RUA PROFESSOR PAMBLONA, 1585 - CENTRO	40
DOM PEDRITO	RS	RUA JOANA DE ASSIS BRASIL, 1840 - VILA KENNEDY	80
DOM PEDRITO	RS	RUA PROFESSOR PAMBLONA, 1585 - CENTRO	70
DOM PEDRITO	RS	RUA MARECHAL DEODORO, 1371	300
ENCANTADO	RS	RODOVIA RS 129, 5545, KM 72 - SANTO ANTAO	30
ENCRUZILHADA DO SUL	RS	RUA CONDE PORTO ALEGRE, 1210 - CENTRO	30
ENTRE RIOS DO SUL	RS	RUA EUGENIO COSTA, 115 - CENTRO	40
ENTRE-IJUIS	RS	RUA FRANCISCO RITCHTER, 601 – CENTRO	2000
ERECHIM(*)	RS	RUA ARATIBA,197 - CENTRO	30

ERECHIM(*)	RS	RODOVIA BR 153, 700, KM 48 S/N - INDUSTRIAL	30
ERECHIM(*)	RS	RUA DAVID PINTO DE SOUZA, Nº 844 - CERÂMICA	40
ERECHIM(*)	RS	RODOVIA BR 153 - CENTRAL DE BRITAGEM DE HERCHIN	2000
ERECHIM(*)	RS	RUA ARGENTINA, 87 – CENTRO	100
ERECHIM(*)	RS	RUA JOSÉ DO PATROCÍNIO, 839 - SAO CRISTOVAO	100
ERECHIM(*)	RS	RUA SERGIPE, 1610 – LINHO	150
ERECHIM(*)	RS	AVENIDA PEDRO PINTO DE SOUZA, 644	200
ERNESTINA	RS	RODOVIA RST 153, KM 30	40
ESTANCIA VELHA	RS	AVENIDA PRESIDENTE LUCENA, 3145 - CENTRO	60
ESTANCIA VELHA	RS	RUA ALFREDO KOSTE, 205 - RINCÃO DOS ILHÉUS (SUB-PREFEITURA)	2000
ESTRELA	RS	RUA MAX HENRIQUE ERICHSEN, 26 - ORIENTAL	100
ESTRELA	RS	R CORONEL BRITO, 396 - CENTRO	30
FAXINAL DO SOTURNO	RS	RUA GASPARD MARTINS, 860 - CENTRO	200
FLORES DA CUNHA	RS	AVENIDA 25 DE JULHO, 2222- COLINA DE FLORES	150
FLORES DA CUNHA	RS	TRAVESSA MARTINS, S/N - CAPELA MEDIANEIRA	300
FONTOURA XAVIER	RS	RUA 9 DE JULHO, 1704 - CENTRO	80
FONTOURA XAVIER	RS	RODOVIA BR 386, KM 270	300
FREDERICO WESTPHALEN	RS	RODOVIA 386, KM 32 – PARQUE MUNICIPAL DE EXPOSIÇÕES	2000
GARIBALDI	RS	RUA ADAMO FACHINI, 300 – TAMANDARÉ	2000
GAURAMA	RS	RUA ANTONIO PIORSAN, S/N - DISTRITO INDUSTRIAL	50
GENTIL	RS	AVENIDA FREI GENTIL, 1316	100
GETULIO VARGAS	RS	RUA MAX PARDATATZ, S/N	300
GIRUA	RS	RUA PALMEIRA DAS MISSÕES, S/N	2000
GRAMADO	RS	RUA SERAFIIM BENETTI, 1200 – MATO QUEIMADO	2000
GRAMADO XAVIER	RS	AVENIDA EMANCIPACAO, 1517- CENTRO	30
GRAVATAI(*)	RS	ATERRO DE INERTES E ATERRO SANITÁRIO METROPOLITANO – SMSU	2300
GRAVATAI(*)	RS	AVENIDA DORIVAL CANDIDO LUZ, 7299	100
GUAIBA	RS	ESTRADA SANTA MARIA, S/N	2000
HORIZONTINA	RS	RODOVIA RS 342	2000
GUAPORE	RS	AVENIDA MONSENHOR SCALABRINI, 1147 - Centro	100
IBARAMA	RS	RUA JULIO BRIDI, 355 - CENTRO	10
IBIRAIARAS	RS	RODOVIA RS 126, KM 3,5 - PRÓXIMO A COMUNIDADE N. SRA DO CARAVÁGIO - SAÍDA PARA CASEIRPS	2000
IBIRUBA	RS	RUA MAUÁ, 1687 - CENTRO	500
IGREJINHA	RS	RUA TRISTÃO MONTEIRO, 162 – QUINZE DE NOVEMBRO	2000
IJUI	RS	LINHA 06 LESTE – PRÓXIMO ÀS MARGENS DA RODOVIA BR 285	2000
ILOPOLIS	RS	RUA JOÃO TOMASINI, 735	100
IMBE	RS	RUA MACHADO DE ASSIS, S/N – NOVA NORDESTE	300
ITAQUI	RS	RODOVIA BR 472, S/N, ACESSO SUL – PAVILHÃO JUNTO A USINA DE LIXO	2000
ITAQUI	RS	AVENIDA BORGES DE MEDEIROS, 2327 - CENTRO	70
JACUTINGA	RS	AVENIDA ANGELO A GASPARETTO, 180 - CENTRO	40
JAGUARAÓ	RS	RUA JULIO DE CASTILHO, 2315 – BAIRRO KENNEDY	2000

JAGUARA	RS	RUA ANDRADE NEVES, 365 - CENTRO	80
JAGUARI	RS	RUA OLINTO COUTO, 760	2000
JULIO DE CASTILHOS	RS	AVENIDA BORGES DE MEDEIROS, 568 - CENTRO	50
JULIO DE CASTILHOS	RS	ESTRADA BR 158 – MEDIANEIRA	100
LAGOA VERMELHA	RS	RUA DOUTOR JORGE MOOJEM, 916 - COLINA DA LAGOA	80
LAGOA VERMELHA	RS	RUA RUI RAMOS, S/N – BAIRRO GAÚCHA	2000
LAJEADO	RS	RUA DONA LEOPOLDINA, 380 - FLORESTAL	30
LAJEADO	RS	RUA 25 DE JULHO, 167 - FLORESTAL	80
LAJEADO	RS	RUA FELIPE CRAIDE, 22 - SAO CRISTOVAN	100
LAJEADO	RS	AVENIDA ALBERTO PASQUALINI, 830 - AMERICANA	80
LAJEADO	RS	ERS 421, Nº 1809 - CONVENTOS	100
LAJEADO	RS	RUA CORONEL JULIO MAY, 242	300
LAJEADO	RS	AVENIDA BEIRA RIO, 1379 - CONSERVAS	2000
MARAU	RS	RUA OVÍDIO DALL'ASTA, S/N – SÃO CRISTÓVÃO	2000
MATO LEITAO	RS	RUA JOAO BOHN FILHO, 681 - CENTRO	30
MINAS DO LEAO	RS	AVENIDA GETÚLIO VARGAS, 2085 – CENTRO	2000
MONTENEGRO	RS	RUA IBIA, S/N – PARQUE CENTENÁRIO	300
MUCUM	RS	RODOVIA RS 129, KM 89, Nº236 - CENTRO	50
NAO-ME-TOQUE	RS	AVENIDA DOUTOR WALDOMIRO GRAEFF, 1885 - CENTRO	50
NAO-ME-TOQUE	RS	RUA PEDRO FLECK, 45 – CENTRO	250
NOVA BASSANO	RS	RUA LINHA SILVA JARDIM, S/N, AO LADO DA PISTA DE MOTOCROSS	2000
NOVA ESPERANCA DO SUL	RS	RUA OLINTO COUTO, 760 - JAGUARI	2000
NOVA PALMA	RS	RUA DUQUE DE CAXIAS, S/N – CENTRO	2000
NOVA PALMA	RS	RUA DOM ANTONIO REIS, 772 - CENTRO	150
NOVA PETROPOLIS	RS	RUA ALOYSIO ARTHUR MOMBACH, SN - DIREÇÃO AO ARROIO DA PAIXÃO	2000
NOVO CABRAIS	RS	ESTRADA RST 287, S/N - CENTRO	40
NOVO HAMBURGO(*)	RS	AVENIDA SETE DE SETEMBRO, 390 – IDEAL	16
NOVO HAMBURGO(*)	RS	RUA GUIA LOPES, 3000 - RONDONIA	60
NOVO HAMBURGO(*)	RS	RUA JOSÉ DO PATROCÍNIO, 485 - RIO BRANCO	2000
NOVO HAMBURGO(*)	RS	RUA BENJAMIN ALTMAYER, 1501 – ROSELÂNDIA	2300
NOVO HAMBURGO(*)	RS	RUA ATILIO FORTE, 30 - BOA SAUDE	2300
NOVO HAMBURGO(*)	RS	AVENIDA SETE DE SETEMBRO, 795	150
NOVO HAMBURGO(*)	RS	AVENIDA PEDRO ADAMS FILHO, 2831- OURO BRANCO	60
OSORIO	RS	PARQUE DE RODEIOS JORGE DARIVA, S/N	2000
OSORIO	RS	RODOVIA BR101, KM 96,5 - ENCOSTA DA SERRA	50
PALMEIRA DAS MISSOES	RS	AVENIDA INDEPENDÊNCIA, 11, SALA 1 E 4 - CENTRO	40
PANAMBI	RS	LINHA RINCÃO FRENTE	2000
PASSO FUNDO(*)	RS	RUA MOROM, 938 – CENTRO	18
PASSO FUNDO(*)	RS	RUA MANOEL KARPS, 100 – DISTRITO INDUSTRIAL INVERNADINHA	2000
PASSO FUNDO(*)	RS	AVENIDA PRESIDENTE VARGAS, 3940 – SAO CRISTOVAO	50
PASSO FUNDO(*)	RS	AVENIDA PRESIDENTE VARGAS, 2162, SALA 01 - SÃO CRISTOVÃO	50
PASSO FUNDO(*)	RS	RUA DOM PEDRO II, 444B - PETROPOLIS	100

PEDRO OSORIO	RS	RUA HERCULANO DE FREITAS, S/N - DENTRO DA SECRETARIA DE OBRAS	300
PELOTAS(*)	RS	RUA FÉLIX DA CUNHA, 507 - CENTRO	2000
PELOTAS(*)	RS	RUA TIRADENTES, 3279 - CENTRO	200
PELOTAS(*)	RS	AVENIDA FERNANDO OSORIO, 3391 - TRES VENDAS	450
PELOTAS(*)	RS	AVENIDA FERNANDO OSORIO, 3359 - TRES VENDAS	100
PELOTAS(*)	RS	RUATIRADENTES, 3172, CASA 11 - CENTRO	16
PELOTAS(*)	RS	RUA JORNALISTA SALVADOR HITTA PORRESM, 443 – FRAGATA	2300
PELOTAS(*)	RS	PRAÇA 20 DE SETEMBRO, 254	100
PINHAL DA SERRA	RS	ESTRADA DAS ESMERALDAS, KM 12	300
PORTO ALEGRE(*)	RS	AVENIDA PLÍNIO KROWEFF, 2050 – SARANDI	2300
PORTO ALEGRE(*)	RS	AVENIDA BENTO GONCALVES, 4855 -PATERNON	50
PORTO ALEGRE(*)	RS	AVENIDA BENTO GONCALVES, 3513 - PARTENON	40
PORTO ALEGRE(*)	RS	AVENIDA SERTORIO, 3253 - SANTA MARIA GORETTI	150
PORTO ALEGRE(*)	RS	AVENIDA TERESOPOLIS, 3455 - TERESOPOLIS	20
PORTO ALEGRE(*)	RS	AVENIDA JUCA BATISTA, 3363 - HÍPICA	30
PORTO ALEGRE(*)	RS	AVENIDA CORONEL APARICIO BORGES, 1022 B - BAIRRO GLÓRIA	150
PORTO ALEGRE(*)	RS	AVENIDA OTTO NIEMEYER, 2609	42000
PORTO ALEGRE(*)	RS	RUA EDU CHAVES, 223	50
PORTO ALEGRE(*)	RS	AVENIDA SENADOR TARSO DUTRA, 295	50
PORTO ALEGRE(*)	RS	AVENIDA DOUTOR CARLOS BARBOSA, 1079	100
PORTO ALEGRE(*)	RS	AVENIDA PROTASIO ALVES, 4231 - PETROPOLIS	60
PORTO ALEGRE(*)	RS	AVENIDA BALTAZAR DE OLIVEIRA GARCIA, 200 – JARDIM ITU	70
PORTO ALEGRE(*)	RS	RUA DONA MARGARIDA, 573 - BAIRRO NAVEGANTES	60
QUARAI	RS	AVENIDA DUQUE DE CAXIAS, 1789	2000
QUINZE DE NOVEMBRO	RS	RUA DONA ETELVINA, S/Nº	2000
RIO GRANDE(*)	RS	AVENIDA BUARQUE DE MACEDO, 499	2300
RIO GRANDE(*)	RS	AVENIDA JOSE BONIFACIO, 140 – VILA JUNCAO	20
RIO GRANDE(*)	RS	AVENIDA PRESIDENTE VARGAS ,790	100
ROSARIO DO SUL	RS	RUA AMARO SOLTO, 1663 – CENTRO	2000
SALVADOR DAS MISSOES	RS	RUA FLORDUARTE JOSE MARQUES, 964 - CENTRO	60
SANANDUVA	RS	SECÇÃO SANTA LÚCIA	2000
SANTA BARBARA DO SUL	RS	AVENIDA EDUARDO PETRY, 163 – CENTRO	200
SANTA CRUZ DO SUL(*)	RS	AVENIDA PAUL HARRIS, S/N – CENTRO - CREPEL - CENTRAL RECEB. DE PNEUS E RES. ELETRÔNICO	2300
SANTA CRUZ DO SUL(*)	RS	RUA PROFESSOR IVO RADTKE, 90 - CENTRO	250
SANTA CRUZ DO SUL(*)	RS	RUA SAO JOSE, 1854 - CENTRO	150
SANTA CRUZ DO SUL(*)	RS	RUA ERNESTO ALVES, 451 - CENTRO	50
SANTA CRUZ DO SUL(*)	RS	RUA GASPAR SILVEIRA MARTINS, 1765 – CENTRO	16
SANTA CRUZ DO SUL(*)	RS	RUA CACHOEIRA, 772	100
SANTA MARIA(*)	RS	RODOVIA BR 392, KM 02, 3201	2000
SANTA MARIA(*)	RS	ROD BR 392, 2050 TREVO P/ SAO SEPE, PRQ. DOM ANTONIO REIS	18
SANTA MARIA(*)	RS	RODOVIA BR 392, KM 01, 2367 – BAIRRO URLÂNDIA	150
SANTA MARIA(*)	RS	RUA TRAVESSA JARDIM, 135, RODOVIA RS 509 – TREVO DO CASTELINHO	2000

SANTA MARIA(*)	RS	RUA GOIANIA, 85	2300
SANTA MARIA(*)	RS	RODOVIA BR 392, Nº 2050, TREVO DE S SEPE - DOM ANTONIO REIS	1000
SANTA ROSA	RS	RUA BENVENUTO DE CONTI, S/N	2000
SANTA VITORIA DO PALMAR	RS	GALPÃO DENTRO DO ATERRO SANITÁRIO	2000
SANTANA DO LIVRAMENTO	RS	ESTAÇÃO DE TRANSBORDO DE RESÍDUOS SÓLIDOS URBANOS	2000
SANTIAGO	RS	RUA MANOEL RODRIGUES CAMPUS, 88 – DISTRITO INDUSTRIAL	2000
SANTIAGO	RS	RUA PINHEIRO MACHADO, 490 – CENTRO	200
SANTIAGO	RS	RUA TITO BECON, 242 - VILA NOVA	400
SANTO ANGELO	RS	PARQUE DE EXPOSIÇÕES – FENAMILHO	2000
SANTO ANGELO	RS	RUA QUINZE DE NOVEMBRO, 754 – CENTRO	250
SANTO ANTONIO DA PATRULHA	RS	RODOVIA RS 030, PARADA 205 – AGASA	2000
SANTO ANTONIO DAS MISSOES†	RS	RUA PEDRO SANTA CATARINA, 6204	300
SANTO ANTONIO DO PLANALTO	RS	AVENIDA JORGE MULLER, 2182 - CENTRO	30
SANTO AUGUSTO	RS	RODOVIA RS 155, KM 77, S/N – ESTÂNCIA DE RODEIOS NERCI LIBERATO DA CONCEIÇÃO	2000
SAO BORJA	RS	AVENIDA PRESIDENTE JOÃO GOULART, 1030 - RODOVIÁRIA	2000
SAO BORJA	RS	RUA VERISSIMO EURICO BATISTA DA SILVA, 1134 - CENTRO	50
SAO FRANCISCO DE ASSIS	RS	RUA GABRIEL MACHADO, 1770 - CENTRO	70
SAO GABRIEL	RS	RUA GABRIEL MEYER CORREIA, 47	2000
SAO GABRIEL	RS	RUA MAURICIO CARDOSO, 471 - CENTRO	70
SAO GABRIEL	RS	RUA PERI CHUNHA GONÇALVES, 74 - PROGRESSO	40
SAO LEOPOLDO(*)	RS	AVENIDA GETÚLIO VARGAS, 973 – FIAO	2000
SAO LEOPOLDO(*)	RS	AVENIDA JOHN KENNEDY, 578 - SANTA TEREZA	30
SAO LEOPOLDO(*)	RS	AVEINA FEITORIA, 1680 - SÃO JOSE	18
SAO LEOPOLDO(*)	RS	AVENIDA LEOPOLDO ALBINO SCHERER, 430	2300
SAO LEOPOLDO(*)	RS	RUA TRAMANDAI, 64 - SCHARLAU	2300
SAO LEOPOLDO(*)	RS	RUA EMILIO DEXAIMER, 689	100
SAO LEOPOLDO(*)	RS	AVENIDA LEOPOLDO ALBINO SCHERER, 430	300
SAO LEOPOLDO(*)	RS	RUA TRAMANDAI, 64 - SCHARLAU	2000
SAO LOURENCO DO SUL	RS	AVENIDA PEDRO ULISSES DUARTE, S/N – DISTRITO INDUSTRIAL	2000
SAO LUIZ GONZAGA	RS	RUA DOUTOR BENTO SOEIRO DE SOUZA, S/N - CENTRO	70
SAO LUIZ GONZAGA	RS	RUA SALVADOR PINHEIRO MACHADO - CENTRO	60
SAO LUIZ GONZAGA	RS	RUA TV ALBERTO PASQUALINI, 53 - CENTRO	50
SAO LUIZ GONZAGA	RS	RUA VENÂNCIO AIRES, 2392 – COHAB	2000
SAO MARCOS	RS	RODOVIA BR 116, KM 113 - EM FRENTE AO POSTO ARB	2000
SAO PEDRO DO BUTIA	RS	RUA JOAO ALBINO HILGERT, 586 - CENTRO	100
SAO SEBASTIAO DO CAI	RS	ESTRADA RODOVIA RS 122, nº 11875 - LAJEADINHO	100
SAO VICENTE DO SUL	RS	RUA OLINTO COUTO, 760 - JAGUARI	2000
SAPIRANGA	RS	RUA PRESIDENTE KENNEDY, 3700	2000
SAPUCAIA DO SUL(*)	RS	RUA LUIZ LOPES, 312 – PASSO SAPUCAIA	2300
SAPUCAIA DO SUL(*)	RS	RUA RIO DE JANEIRO, 90 - NOVA SAPUCAIA	50
SAPUCAIA DO SUL(*)	RS	AVENIDA JOÃO PEREIRA VARGAS, 2097 , SALA 01 – NOVA SAPUCAIA	100
SARANDI	RS	AVENIDA DUQUE DE CAXIAS, 1687 – CENTRO	40

SARANDI	RS	AVENIDA EXPEDICIONARIO,168 – CENTRO	300
SEBERI	RS	AVENIDA FORTALEZA, 49 - CENTRO	30
SERAFINA CORREA	RS	ESCOLA MUNICIPAL AGRÍCOLA – LINHO BENTO GONÇALVES	2000
SERTAO	RS	AVENIDA JORGE ALFREDO STREIT, S/N – CENTRO	2000
SERTAO SANTANA	RS	LINHA DE EXPLORAÇÃO, S/N – DOBRADA	2000
SOBRADINHO	RS	RUA REPUBLICA, 272 - CENTRO	180
SOBRADINHO	RS	AVENIDA JOAO ANTONIO, 15 - CENTRO	120
SOBRADINHO	RS	RUA BORGES DE MEDEIROS, 71 - CENTRO	80
SOLEDADE	RS	AVENIDA JULIO DE CASTILHO, 3816 - BOTUCARAI	2000
TAPEJARA	RS	RUA LEORINDO CAVICHIOI, 863 - CENTRO	80
TAPEJARA	RS	AVENIDA SETE DE SETEMBRO, 3270	2000
TAPEJARA	RS	RUA DO COMERCIO, 636 - CENTRO	11000
TAPERA	RS	RODOVIA RS 223, KM 27,5	3000
TAQUARI	RS	RODOVIA ALEIXO COSTA DA SILVA, 410 - UNIAO	100
TAQUARI	RS	EST ALEIXO ROCHA DA SILVA, 632 - UNIAO	30
TAQUARI	RS	AVENIDA LAUTERT F, 725 – CENTRO	500
TIO HUGO	RS	RODOVIA BR 386, KM 214, ANEXO AO POSTO SHELL	300
TRAMANDAI	RS	AVENIDA PERIMENTAL – BAIRRO ZONA SUL	2000
TRAMANDAI	RS	AVENIDA FERNANDES BASTOS, 4554 - CRUZEIRO DO SUL	40
TRES COROAS	RS	ESTRADA PARA MORRO CEROULA, LINHA 28, S/N	2000
TRES PALMEIRAS	RS	AVENIDA DAS PALMEIRAS, 1051 - CENTRO	40
TUPANCIRETA	RS	RUA SERAFIM BRAVO, 330 - JULIANA	100
TURUCU	RS	RODOVIA BR 116, S/N	300
UNIAO DA SERRA	RS	RUA BARAO DO TRIUNFO, 476 - CENTRO	10
URUGUAIANA(*)	RS	RUA ADIR MASCIA, 556 - BAIRRO CABO LUIZ QUEVEDO	2300
URUGUAIANA(*)	RS	AVENIDA DOMINGOS DE ALMEIDA, 1501 – CENTRO	150
VACARIA	RS	RUA JULIO CASTILHO, 1350 – ANTIGA ESTRADA PARA ANTÔNIO PRADO	2000
VENANCIO AIRES	RS	AVENIDA OSVALDO ARANHA, 1910 -CENTRO	50
VENANCIO AIRES	RS	RUA OSVALDO ARANHA, 65 - CENTRO	20
VENANCIO AIRES	RS	RUA ARMANDO RUSCHEL, 40 - CENTRO	30
VERA CRUZ	RS	RUA JÚLIO WILD - S/N - CENTRO - PRÓXIMO A ESTAÇÃO DE TRATAMENTO DE ÁGUA E ESGOTO	2000
VIAMAO(*)	RS	AVENIDA SENADOR SALGADO FILHO, 4186- VIA NAPOLIS	2300
VIAMAO(*)	RS	AVENIDA SENADOR SALGADO FILHO, 288 - LOMBA DO SABAO	16
VIAMAO(*)	RS	RUA LAMARTINE BABO, 1526	75
VIAMAO(*)	RS	RUA JOSÉ GARIBALDI, 3900 - PASSO DO VIGARIO	2000
VISTA ALEGRE	RS	RUA JOÃO XXIII – JUNTO AO BERÇÁRIO INDUSTRIAL	2000
XANGRI-LA	RS	ESTRADA RS 407, N° 2585	30
XANGRI-LA	RS	AVENIDA PARAGUAÇU, 799 - CENTRO	30

RONDÔNIA

Município	Estado	ENDEREÇO	Capacidade (un)
CAPACIDADE TOTAL DO ESTADO			15.700
ARIQUEMES(*)	RO	AVENIDA CAPITÃO SILVIO, S/N	2000
ARIQUEMES(*)	RO	AVENIDA JAMARI, 4438, SETOR 02	16
BURITIS	RO	AVENIDA MIRASSOL D'OESTE, 3204, ANEXO B, SETOR 01	300
CACOAL	RO	RODOVIA BR 364, S/N	300
CEREJEIRAS	RO	RUA COSTA E SILVA, S/N	2000
JARU	RO	RUA SERGIPE, S/N - SETOR 2	300
JI-PARANA(*)	RO	AVENIDA DOIS DE ABRIL, 1701 – URUPÁS	2300
JI-PARANA(*)	RO	AVENIDA TRANSCONTINENTAL, 3682, KM 04, SETOR 4	18
JI-PARANA(*)	RO	AVENIDA TRANSCONTINENTAL, 4554 – JARDIM FLÓRIDA	75
PIMENTA BUENO	RO	RODOVIA BR 364, KM 507 – BELA VISTA	2000
PORTO VELHO(*)	RO	PRAÇA JOÃO NICOLLETTI, S/N – CENTRO	2300
PORTO VELHO(*)	RO	AVENIDA JORGE TEIXEIRA, 611 - NOSSA SENHORA DAS GRACAS	16
PORTO VELHO(*)	RO	AVENIDA DAS NAÇÕES UNIDAS, 1608	75
ROLIM DE MOURA	RO	AVENIDA TOCATINS, 4706 – PÁTIO DA FUNASA	2000
VILHENA	RO	RUA ELISEU FIÚZA, 71 – SETOR INDUSTRIAL	2000

RORAIMA

Município	Estado	ENDEREÇO	Capacidade (un)
CAPACIDADE TOTAL DO ESTADO			2375
BOA VISTA(*)	RR	AVENIDA BRASIL, 224 – BAIRRO PRICUMÃ	2300
BOA VISTA(*)	RR	AVENIDA VENEZUELA, 1340 – MECEJANA	75

SANTA CATARINA

Município	Estado	ENDEREÇO	Capacidade (un)
CAPACIDADE TOTAL DO ESTADO			115.660
ABELARDO LUZ	SC	RODOVIA SC 467 KM 19, 3881 - SANTA LUZIA	100
AGRONOMICA	SC	RUA SETE DE SETEMBRO, 170 - CENTRO	50
ANITA GARIBALDI	SC	RUA LOURENCO CEREGATTI, 10 - CENTRO	50
ANTONIO CARLOS	SC	AVENIDA JOAO ANTONIO BESEN, S/N	100
ARARANGUA	SC	RUA SEVERINO JOSÉ DE SOUZA, 259 – CIDADE ALTA	2000
ARARANGUA	SC	RUA GOVERNADOR JORGE LACERDA, 1095 - AUTO FELIZ	700
ARARANGUA	SC	RUA ASCENDINO MORAIS DE SÁ, S/N – MATO ALTO	300
AURORA	SC	RODOVIA SC 302, KM 281 - CENTRO	500
BALNEARIO CAMBORIU(*)	SC	AVENIDA FLORESTA NEGRA, S/N, RODOVIA 101, KM 127	2300
BALNEARIO CAMBORIU(*)	SC	RUA BIGUAÇU 603, GALPÃO 01	não considerado
BALNEARIO CAMBORIU(*)	SC	AVENIDA DO ESTADO, 2227 - CENTRO	75
BALNEARIO CAMBORIU(*)	SC	RUA PARANA, 746 - CENTRO - BALNEARIO RINCAO	40
BARRA VELHA	SC	RUA ALFREDO BENTO DE BORBA253	não considerado
BARRA VELHA	SC	RODOVIA BR 101	150

BENEDITO NOVO	SC	RUA CRUZ E SOUZA 35 - CENTRO	80
BIGUACU	SC	RUA VALENTIN VIEIRA, 989	80
BIGUACU	SC	RODovia BR 101, 470, KM 198, ANEXO POSTO ANPESAN	300
BLUMENAU(*)	SC	RUA HERMANN HUSCHER, 548 - FIDELIS	não considerado
BLUMENAU(*)	SC	RUA HUMBERTO DE CAMPOS, 299 - VELHA	16
BLUMENAU(*)	SC	RUA SETE DE SETEMBRO, 2469 - CENTRO	20
BLUMENAU(*)	SC	RUA POMERODE, 832 - SALTO NORTE	50
BLUMENAU(*)	SC	RUA GENERAL OSÓRIO, 3102 -VELHA	400
BLUMENAU(*)	SC	RUA GUSTAVO HENCHEL, 240 - ITROUPAVA CENTRAL	2300
BLUMENAU(*)	SC	RUA HERMANN HUSCHER, 729	50
BLUMENAU(*)	SC	RUA FRANCISCO VAHLDIECK 2852	400
BLUMENAU(*)	SC	RUA DAS MISSOES,1001 - PONTA AGUDA	100
BLUMENAU(*)	SC	RUA PROFESSOR MAX HUMPL,585 - SALTO DO NORTE	100
BRUSQUE(*)	SC	AVENIDA OTTO RENAUX, 588 – SÃO LUÍZ	2300
BRUSQUE(*)	SC	RUA ADRIANO SCHAEFER, 201- CENTRO	18
BRUSQUE(*)	SC	AVENIDA OTTO RENAUX, 401 – CENTRO	100
BRUSQUE(*)	SC	AVENIDA LAURO MULLER, 28, SL 08 28 - CENTRO 2	80
BRUSQUE(*)	SC	RODOVIA IVO SILVEIRA, KM01 07 - BATEAS	300
BRUSQUE(*)	SC	RUA SETE DE SETEMBRO, 657- SANTA RITA	100
BRUSQUE(*)	SC	RUA ERNESTO SCHROEDER,1033 - LIMEIRA BAIXA	150
CACADOR	SC	AVENIDA SENADOR SALGADO FILHO, 679 - CENTRO	80
CACADOR	SC	RUA BRASILIA, 845 - SAO CRISTOVAO	200
CAMBORIU	SC	RUA RIO PARDO – ATERRO SANITÁRIO – RIO PEQUENO	2000
CAMBORIU	SC	QUINTA AVENIDA, 1891 - MUNICIPIOS	400
CAMPOS NOVOS	SC	RUA RODOLFO MATOS, 167 - SAO SEBASTIAO	80
CAMPOS NOVOS	SC	RUA CORONEL LUCIDORO, 1250 - CENTRO	100
CAPINZAL	SC	RODOVIA SC 458, KM 05 - DISTRITO INDUSTRIAL	60
CHAPECO(*)	SC	RUA ANSELMO SANTA CATARINA, 77 – BOM PASTOR	2300
CHAPECO(*)	SC	AVENIDA GETÚLIO VARGAS, 3600 – BAIRRO LÍDER	100
CHAPECO(*)	SC	RUA MONACO, 43 D – CENTRO	20
CHAPECO(*)	SC	RUA VITÓRIO CELLA, 180 – CENTRO	100
CHAPECO(*)	SC	AVENIDA GETÚLIO VARGAS, 3169 - BAIRRO LÍDER	75
CHAPECO(*)	SC	RUA ISRAEL, 240 - BAIRRO PRESIDENTE MEDICI	8000
CHAPECO(*)	SC	RUA SAO DOMINGOS ,540/D - BAIRRO LIDER	300
CHAPECO(*)	SC	RUA VITORIO CELLA,180E - CENTRO	1000
CHAPECO(*)	SC	AVENIDA NEREU RAMOS, 2844E	1000
CHAPECO(*)	SC	AVENIDA GETULIO DORNELES VARGAS, 957	50
CONCORDIA	SC	RUA JOÃO SUZIN MARINI, 607 - NOSSA SENHORA DA SALETE	100
CORUPA	SC	RUA ROBERTO SEIDEL 1423 - SEMINARIO	20
CRICIUMA(*)	SC	RUA MIGUEL NÁPOLI, 1000 – DISTRITO INDUSTRIAL RIO MAINA	2300
CRICIUMA(*)	SC	AVENIDA LUIZ LAZZARIN, 2801 - MARIA CEU	18
CRICIUMA(*)	SC	AVENIDA MUNICIPAL, 2021 – CIDADE ALTA	50

CRICIUMA(*)	SC	RUA HENRIQUE LAGE, 991 - CENTRO	75
CRICIUMA(*)	SC	RUA DOMINGOS ZANATTA 293- BAIRRO ANA MARIA	1500
CURITIBANOS	SC	AVENIDA LIONS, S/N – ÁGUA SANTA	2000
DOUTOR PEDRINHO	SC	RUA SANTA CATARINA, 326	2000
FLORIANOPOLIS(*)	SC	RUA FULVIO ADUCCI, 562 – ESTREITO	18
FLORIANOPOLIS(*)	SC	RODOVIA ADEMAR GONZAGA, SC 404, KM 01, 72 – ITACORUBI	2300
FLORIANOPOLIS(*)	SC	RUA ANTÔNIO CARLOS FERREIRA, 28 – AGRÔNOMICA	100
FLORIANOPOLIS(*)	SC	RUA PROFESSOR EGIDIO FERREIRA, 206	50
FLORIANOPOLIS(*)	SC	RUA VISCONDE DE CAIRU, 176	50
FLORIANOPOLIS(*)	SC	RODOVIA ARMANDO CALIL BULOS, 4951	100
FLORIANOPOLIS(*)	SC	RODOVIA ADMAR GONZAGA, 2625	350
FLORIANOPOLIS(*)	SC	RUA LUIZ DACAMPORA - JARDIM ATLANTICO	50
FRAIBURGO	SC	AVENIDA RENE FREY, 358 - CENTRO	80
GARUVA	SC	AVENIDA JOSE PATROCINIO, 386 - GIORGIA PAULA	150
GASPAR	SC	AVENIDA DAS COMUNIDADES, 413 - CENTRO	40
GASPAR	SC	RODOVIA BR 470, KM 39, N 931 - MARGEM ESQUERDA	150
GRAVATAL	SC	RODOVIA SC 438, KM 199 S/N - TIRADENTES	120
GUABIRUBA	SC	RUA DOS IMIGRANTES, 290	100
GUARAMIRIM	SC	RODOVIA BR 280, KM 55 – BAIRRO AVAÍ – PAVILHÃO DE EVENTOS	2000
GUARAMIRIM	SC	RODOVIA BR 280, SN, KM 55, SALA 04	400
GUARAMIRIM	SC	RODOVIA BR 280 SN KM 55, SALA 04	400
GUARAMIRIM	SC	RUA ERVINO HANNEMANN, 520 - AVAÍ	120
IMBITUBA	SC	RUA ERNANI COTRIN, 609 - CENTRO	80
IMBITUBA	SC	RUA ERNANI COTRIN, 609 - CENTRO	80
INDAIAL	SC	AVENIDA CARLOS SCHEROEDER, 810 - DAS NACOES	40
INDAIAL	SC	RUA CAMPINAS, 60 - BENEDITO	80
ITAJAI(*)	SC	RUA ARLINDO MAFRA, 156, SALA 01 – ITAIPAVA	2300
ITAJAI(*)	SC	RUA ANTONIO AYRES DOS SANTOS 401 - SÃO VICENTE	não considerado
ITAJAI(*)	SC	RUA ESTÉFANO JOSÉ VANOLI, 885 – SÃO VICENTE	500
ITAJAI(*)	SC	RUA CARGELINO FRACELINO, 321 – SÃO VICENTE	2000
ITAJAI(*)	SC	RUA HEITOR LIBERATO, 2110 - SÃO JOÃO	20
ITAJAI(*)	SC	RUA URUGUAI, 365 – CENTRO	50
ITAJAI(*)	SC	PRAÇA FELIPE REISER, 607 - SÃO JOÃO	100
ITAJAI(*)	SC	AVENIDA MARIO URIARTE, 1200 - CORDEIROS	100
ITAPEMA	SC	RUA 920, 155 – ALTO SÃO BENTO	2000
ITAPOA	SC	RODOVIA SC 416, KM 24, SC - SAI MIRIM	75
JARAGUA DO SUL(*)	SC	RUA REINOLDO RAU, 433 – CENTRO	16
JARAGUA DO SUL(*)	SC	RUA JOÃO JANUÁRIO AYROSO, 233 – JARAGUÁ ESQUERDO	100
JARAGUA DO SUL(*)	SC	AVENIDA PREFEITO WALDEMAR GRUBBA, 4955 (ANEXO AO POSTO BOGO) - BAIRRO VIEIRA - JARAG	2300
JARAGUA DO SUL(*)	SC	RUA MATHIAS RUYSAN 53 - ILHA DA FIGUEIRA	20
JARAGUA DO SUL(*)	SC	RUA BERNARDO DORNBUSCH, 464 - BAEPENDI	18

JARAGUA DO SUL(*)	SC	RUA PRESIDENTE EPITACIO PESSOA, 1114 - CENTRO	8
JARAGUA DO SUL(*)	SC	RUA MARECHAL FLORIANO PEIXOTO, 170 - CENTRO	16
JARAGUA DO SUL(*)	SC	AVENIDA EXPEDICIONÁRIO ANTONIO CARLOS FERREIRA, 865	50
JARAGUA DO SUL(*)	SC	RUA FELICIANO BORTOLINI, 1235 - BARRA DO RIO CERRO	50
JARAGUA DO SUL(*)	SC	RUA MARECHAL FLORIANO PEIXOTO, 170 - CENTRO	16
JARAGUA DO SUL(*)	SC	RUA DOMINGOS RODRIGUES DA NOVA, 227	500
JARAGUA DO SUL(*)	SC	RUA ANGELONI RUBINI, 18 - BARRA RIO CERRO	250
JARAGUA DO SUL(*)	SC	AVENIDA VALDEMAR GRUBBA, 3857, CENTENARIO	200
JARAGUA DO SUL(*)	SC	RUA RINALDO BOGO, 1688 - JARDIM IRIRIU	100
JOACABA	SC	RUA ARMINDO HERBELE- BAIRRO REMOR	2000
JOACABA	SC	AVENIDA BARAO DO RIO BRANCO, 326 - CENTRO	100
JOINVILLE(*)	SC	RUA DOUTOR JOAO COLIN, 3007 - SANTO ANTONIO	18
JOINVILLE(*)	SC	RUA BERNARDO WELTER, 346 - COSTA E SILVA	100
JOINVILLE(*)	SC	RUA OTTO KAR DOERFFERL, 680 - ATRADORES	50
JOINVILLE(*)	SC	RUA ANITA GARIBALDI, 1480 - BAIRRO ANITA GARIBALDI	50
JOINVILLE(*)	SC	RUA DONA FRANCISCA, 663 - CENTRO	50
JOINVILLE(*)	SC	RUA RIO DO BRAÇO, 130 - JARDIM SOFIA	2300
JOINVILLE(*)	SC	RUA BOTUVERA, 508	50
JOINVILLE(*)	SC	RUA OLAVO BILAC, 637	50
JOINVILLE(*)	SC	RUA GRACIOSA, 1300 - GUANABARA	200
JOINVILLE(*)	SC	AVENIDA CORONEL PROCOPIO GOMES 60 - BUCAREIN	160
JOINVILLE(*)	SC	RUA BERNARDO WELTER, 346 B - COSTA E SILVA	600
JOINVILLE(*)	SC	RUA DONA FRANCISCA, 9955 - ZONA INDUSTRIAL	300
JOINVILLE(*)	SC	AVENIDA SANTOS DUMONT, 459 - BOM RETIRO	50
JOINVILLE(*)	SC	RUA SETE DE SETEMBRO, 214	500
JOINVILLE(*)	SC	RUA EMILIO STRUCK, N 75 - PIRABEIRABA	100
JOINVILLE(*)	SC	RUA CAMELO PARDALIS, SN, JARDIM PARAISO	120
JOINVILLE(*)	SC	RUA MONSENHOR GERCINO, 832 - PARANAGUAMIRIM	200
JOINVILLE(*)	SC	RUA PREFEITO WITTICH FREITAG, 980 - JARDIM IRIRIU	100
JOINVILLE(*)	SC	RUA DOUTOR JULIO MESQUITA FILHO, 372 - JARDIM IRIRIU	200
JOINVILLE(*)	SC	RUA GUAIRA, 1688 - JARDIM IRIRIU	200
JOINVILLE(*)	SC	RUA ESPIGÃO, 44 - PARANAGUAMIRIM	80
LAGES(*)	SC	RUA GENERAL CÂNDIDO CADAS, 277 - GUARUJÁ	2300
LAGES(*)	SC	RUA MARECHAL TEODORO, 1204 - COPACABANA	100
LAGES(*)	SC	RUA FREI GABRIEL, 689 - UNIVERSITARIO	20
LAGES(*)	SC	AVENIDA DOM PEDRO II, 452 - BAIRRO CORAL	50
LAGES(*)	SC	AVENIDA DOM PEDRO II, 666 - BAIRRO CORAL	33000
LAGES(*)	SC	RUA BENJAMIN CONSTANTE, 13 - CENTRO	50
LAGES(*)	SC	RUA DOM JOAQUIM DO ARCO VERDE, 435 - BAIRRO TRIANGULO	150
LAGES(*)	SC	AVENIDA MANOEL ANTUNES PESSOA, 113 - SAO MIGUEL	80
LAGES(*)	SC	RODOVIA BR 282, KM 04 - SÃO PAULO	100

LAGES(*)	SC	AVENIDA ANTONIO RIBEIRO DOS SANTOS, SN - VARZEA	100
LAGES(*)	SC	RODOVIA BR 280, KM 60, N 15885	150
MAFRA	SC	RUA PROFESSOR GUSTAVO ADOLFO FRIEDRICH, 910	15
MARACAJA	SC	AVENIDA NOSSA SENHORA DA CONCEICAO, 1751 - VILA BEATRIZ	140
MASSARANDUBA	SC	RUA EUGENIO KLEINE, 1708 - CENTRO	140
NAVEGANTES	SC	RUA NEREU LIBERATO NUNES, 744 - CENTRO	50
NAVEGANTES	SC	RODOVIA BR 280, N 4355 - VOLTA GRANDE	100
OTACILIO COSTA	SC	AVENIDA OLINKRAFT, 1783 - CENTRO	40
PALHOCA(*)	SC	RUA GERAL, 756 - FUNDOS PRAIA DE FORA PALHOÇA	2000
PALHOCA(*)	SC	AVENIDA ATILIO PEDRO PAGANI, S/N	380
PALHOCA(*)	SC	RUA JOAO BORN, 1331 - PONTE DO IMARIUM	50
PAPANDUVA	SC	RUA MAFRA, 408B - CENTRO	15
PENHA	SC	ESTRADA SANTA LIDIA, 3572	80
PONTE ALTA	SC	RODOVIA BR 116, KM 207, SN - CENTRO	50
PORTO BELO	SC	RODOVIA SC 412, 926 - BAIRRO PEREQUÊ	100
POUSO REDONDO	SC	RUA EUGENIO SCHNEIDER, 86 - PROGRESSO	200
RIO DO SUL	SC	ALAMEDA ARISTILIANO RAMOS, 1005 -SANTANA	75
RIO DO SUL	SC	RUA DOM PEDRO II, 985 - CANOAS	50
RODEIO	SC	RUA BARAO DO RIO BRANCO, 2225 - GAVEA	40
SANTO AMARO DA IMPERATRIZ	SC	RUA NATIVIDADE, 4280	400
SANTO AMARO DA IMPERATRIZ	SC	RUA SANTANA, 5030	150
SAO BENTO DO SUL	SC	RUA SCHRAMM, 365 - SCHRAMM	30
SAO BENTO DO SUL	SC	AVENIDA SÃO BENTO, 71 - RIO NEGRO	12
SAO FRANCISCO DO SUL	SC	RUA GABRIEL MEYER CORREIA, 47	2000
SAO JOAO DO SUL	SC	RUA JAIME GRUNDLER, 601 - CENTRO	100
SAO JOAQUIM	SC	RUA MARCOS BATISTA, 675 - CENTRO	50
SAO JOSE(*)	SC	RUA OSCARLINO ROMAM WEBBER, 101 – BARREIROS	2300
SAO JOSE(*)	SC	RUA HERIBERTO, HULSEN, 47 – SERRANA	2000
SAO JOSE(*)	SC	RUA LEOBERTO LEAL, 936 – BARREIROS	16
SAO JOSE(*)	SC	RUA JOSUÉ DI BERNARDI, 18	50
SAO JOSE(*)	SC	RUA PAULINHO PEDRO HERMES, 460 – NOSSA SENHORA	50
SAO MIGUEL DO OESTE	SC	RUA MARCÍLIO DIAS, 1199 – CENTRO	2000
TAIO	SC	RUA CORONEL FEDERSEN, 111 - SEMINÁRIO	300
TAIO	SC	RUA VITOR KONDER, 845	50
TAIO	SC	RUA RICARDO WAGNER, 251 - CENTRO	50
TIJUCAS	SC	RUA CORONEL CONCEIÇÃO, SN	100
TIMBO	SC	RUA BLUMENAU, 13 - CENTRO	150
TIMBO	SC	RUA BLUMENAU, 2130 - ESTADOS	80
TIMBO	SC	RUA FRANCISCO KRUGER, S/N	75
TIMBO	SC	RUA ARISTILIANO RAMOS, 829 - CAPITAIS	100
TUBARAO(*)	SC	RUA PRUDENTE DE MORAES, 1074 - BAIRRO SANTO ANTONIO DE PADUA	60

TUBARAO(*)	SC	RUA SILVIO BURIGO, 2711 - MONTE CASTELO	80
TUBARAO(*)	SC	AVENIDA PATRICIO LIMA, 1367 - HUMAITA DE CIMA	60
TUBARAO(*)	SC	RUA FRANCISCA DOS SANTOS SOUZA, 89 - HUMAITA DE CIMA	100
TUBARAO(*)	SC	RUA PROFESSORA EUGENIA DOS REIS PERITO, 169 - B. PASSAGEM	50
VIDEIRA	SC	RUA SAUL BRANDALISE, 421 - CENTRO	60
XANXERE	SC	PARQUE DE EXPOSIÇÕES ROVILHO BORTOLIZI, S/N – CONTORNO VIÁRIO	2000
XANXERE	SC	RUA IRINEU BORNHAUSEN, 169 – CENTRO	800
XANXERE	SC	RUA INDEPENDENCIA, 435 - CENTRO	120
XANXERE	SC	RUA VICTOR KONDER, 215 - CENTRO	80
XANXERE	SC	RUA PAPA JOAO XXIII, 422 - CENTRO	100

SÃO PAULO

Município	Estado	Endereço	Capacidade (un)
CAPACIDADE TOTAL DO ESTADO			824.722
ADAMANTINA	SP	AVENIDA FRANCISCO BELUCCI, S/N - DISTRITO INDUSTRIAL	2000
AGUAI	SP	RUA MIGUEL BIAZZO, S/N	2000
AGUDOS	SP	BARRAÇÃO DENTRO DO ATERRO SANITÁRIO	2000
ALTINÓPOLIS	SP	ESTRADA JOSÉ LEME WALTER – PERÍMETRO URBANO - PARQUE MUNICIPAL DE ALTINÓPOLIS	2000
ALVARES MACHADO	SP	RUA OLAVO BILAC, S/N – CENTRO	2000
ALVARES MACHADO	SP	RUA INDIANA, S/N	2000
AMERICANA(*)	SP	ATERRO SANITÁRIO DE AMERICANA	2000
AMERICANA(*)	SP	RUA IGARATÁ, 273	50
AMERICANA(*)	SP	RUA DOM PEDRO II, 559 - CONSERVA	100
AMERICANA(*)	SP	RUA DAS SIRIEMAS, 550 – MATHIENSEM	2300
AMÉRICO BRASILIENSE	SP	RUA JOÃO BARROS, S/N – CENTRO (PREFEITURA)	2000
AMPARO	SP	ACESSO RURAL ATRAVÉS DA RODOVIA SP 360	300
AMPARO	SP	RODOVIA SP 360, s/n	5000
ANDRADINA	SP	RUA ALEXANDRE SALOMÃO, S/N	2000
ANGATUBA	SP	RODOVIA JOÃO CIRÍACO RAMOS, S/N – CENTRO	2000
ARACATUBA(*)	SP	ESTRADA VICINAL, FUNDOS ÁGUA BRANCA – HIGIENÓPOLIS	2300
ARACATUBA(*)	SP	AVENIDA BRÁSILIA, 1250, JARDIM BANDEIRANTE	18
ARACATUBA(*)	SP	RUA BELEM, 22 JARDIM PRADO	10000
ARARAQUARA(*)	SP	ESTRADA AMÉRICO BRASILIENSE, 4900	2300
ARARAQUARA(*)	SP	RUA ATANÁZIO FERNANDES JUNIOR, 1310 – JARDIM DAS GAIVOTAS	2300
ARARAQUARA(*)	SP	RUA GONÇALVES DIAS, 1849- CENTRO	20
ARARAQUARA(*)	SP	AVENIDA PADRE FRANCISCO COULTURATO, 426	50
ARARAQUARA(*)	SP	RUA JOSÉ DO PATROCÍNIO, 408	50
ARARAS(*)	SP	ATERRO SANITÁRIO DE ARARAS – USINA DE RECICLAGEM E COMPOSTAGEM – ESTRADA MUNICIPAL	2300
ARARAS(*)	SP	AVENIDA DONA RENATA, 5241 - JARDIM SAO JORGE	100
AREALVA	SP	PRAÇA DÍDIMO MAULAZ DA SILVA, 798 – PREFEITURA	2000

ARUJA	SP	ESTRADA DOS FERNANDES, 1351 – MIRANTE DE ARUJÁ	2000
ARUJA	SP	AVENIDA MANOEL ALBUQUERQUE RIBEIRO, 377 - ARUJÁ	1100
ARUJA	SP	AVENIDA DOS EXPEDICIONARIOS, 333	280
ARUJA	SP	RUA RIO DE JANEIRO, 160 BAIRRO SÃO JOSÉ	250
ASSIS(*)	SP	RUA SÃO PAULO, 1036 – CENTRO	5000
ATIBAIA(*)	SP	AVENIDA JERÔNIMO DE CAMARGO, S/N – CAETETUBA	2300
ATIBAIA(*)	SP	RUA PEDRO SERBINO, 293 – JARDIM ATIBAIA	50
ATIBAIA(*)	SP	RUA YOLANDO MALOZZI, 218 – ALVINOPOLIS	100
ATIBAIA(*)	SP	RUA WALDOMIRO FRANCO DA SILVEIRA, 638 - ATIBAIA	180
ATIBAIA(*)	SP	RUA INOSUKE ANDO, 400	310
ATIBAIA(*)	SP	RUA WALDOMIRO FRANCO DA SILVEIRA, 638	250
AVANHANDAVA	SP	RUA MARECHAL DEODORO, 1051 – PÁTIO MUNICIPAL	2000
AVARE	SP	AVENIDA NOVIT, 555 - RODOVIA SP 245, TREVO ARANDU – À DIREITA	2000
BADY BASSITT	SP	RUA CARLOS GOMES, 680 – CENTRO	2000
BALSAMO	SP	RUA RIO DE JANEIRO, 695 – PREFEITURA	2000
BARIRI	SP	AVENIDA TENENTE PELICCIOTTI, 1695 – JARDIM ESPLANADA	2000
BARIRI	SP	AVENIDA CLAUDIONOR BARBIERI, 1780 – CENTRO	300
BARRA BONITA	SP	AVENIDA ARTHUR BALSII, 768 – BAIRRO CORONEL JOSÉ V. DE FRANÇA	2000
BARRA BONITA	SP	PRAÇA NHONHÔ DE SALLES, 1130 – PREFEITURA	2000
BARRETOS(*)	SP	AVENIDA 03, 275 – CENTRO	2300
BARRETOS(*)	SP	AVENIDA ENGENHEIRO NEKER CARVALHO DE CAMARGO, 1701	50
BARRETOS(*)	SP	AVENIDA ENGENHEIRO NEKER CARVALHO DE CAMARGO, 1651 – AMÉRICAS	50
BARRETOS(*)	SP	RUA 50, N° 107	100
BARRINHA	SP	RUA GENERAL OSÓRIO, 13 – VILA RECREIO	2000
BARUERI(*)	SP	ALAMEDA ARAGUAIA, 621	2300
BARUERI(*)	SP	RUA ARARAS, 150 – JARDIM CALIFÓRNIA	100
BARUERI(*)	SP	AVENIDA TENENTE MARQUES, 5420	2000
BASTOS	SP	RUA PRESIDENTE VARGAS, 1040 – RECINTO PERMANENTE DE EXPOSIÇÕES	2000
BAURU(*)	SP	AVENIDA RODRIGUES ALVES, 21-58 - CENTRO	16
BAURU(*)	SP	RUA ENGENHEIRO XERXES RIBEIRO SANTOS, 1150	100
BAURU(*)	SP	RUA BENEDITO RIBEIRO DOS SANTOS, 650 – JARDIM CAROLINA	50
BAURU(*)	SP	RODOVIA MARECHAL RONDON, KM 353- ATERRO SANITÁRIO DE BAURU	2300
BEBEDOURO	SP	AVENIDA VARIANTE HAMLETO STAMATO, 1820 – PARQUE DE EXPOSIÇÕES	2000
BERNARDINO DE CAMPOS	SP	RUA ALCIDES TOLEDO CASTANHO, 31 – NOVE DE OUTUBRO	300
BERTIOGA	SP	RUA LUIS PEREIRA DE CAMPOS, 901	300
BIRIGUI(*)	SP	PRAÇA JAMES MELLOR, S/N – PREFEITURA	2300
BIRIGUI(*)	SP	RUA SÃO PAULO, 838 - VILA XAVIER	50
BIRIGUI(*)	SP	RUA MAESTRO ANTONIO PASSARELLI, 680	800
BOA ESPERANCA DO SUL	SP	RUA DO TORQUETTI, S/N – JARDIM MARIA TANURI	300
BOCAINA	SP	RUA 13 DE MAIO, 856 – CENTRO	2000
BOFETE	SP	ESTRADA DO TRONCO, S/N	2000

BOITUVA	SP	RUA ANTÔNIO GALVÃO PACHECO, 270	2000
BORBOREMA	SP	RUA DAS ARARAS, S/N – DISTRITO INDUSTRIAL (ARMAZÉM COMUNITÁRIO)	2000
BOTUCATU(*)	SP	RODOVIA MARECHAL RONDON, SP 300, KM 249 MAIS 200 METROS	2300
BOTUCATU(*)	SP	AVENIDA DEPUTADO DANTE DELMANTO, 2515 - VILA PAULISTA	18
BOTUCATU(*)	SP	AVENIDA MARECHAL FLORIANO PEIXOTO, 350	50
BRAGANCA PAULISTA(*)	SP	AVENIDA EXPEDICIONÁRIO JOSÉ FRANCO DE MACEDO, 148	2300
BRAGANCA PAULISTA(*)	SP	RUA CORONEL LADISLAU LEME, 243 - CENTRO	20
BRODOWSKI	SP	SÍTIO VILA LUZIA, S/N	2000
BROTAS	SP	ESTRADA MUNICIPAL, BR 040, KM 4,6 – ÁREA DE EXPANSÃO URBANA	2000
BROTAS	SP	RUA ANGELO ROBERTO LAZARI JUNIOR	2000
BROTAS	SP	RUA ALEXANDRE JOSÉ DA COSTA, 245 – SÃO JOÃO	2000
BURITAMA	SP	AVENIDA FREI MARCELOO MANILA, 700	2000
CACHOEIRA PAULISTA	SP	RUA CORONEL DOMICILIANO, 845 (FUNDOS) - CENTRO	2000
CAJOBI	SP	SÍTIO DOS MACACOS, KM 1	300
CAJURU	SP	AVENIDA SÃO SEBASTIÃO, S/N	2000
CAMPINAS(*)	SP	AVENIDA JULIO PRESTES, 251 - BELA VISTA	16
CAMPINAS(*)	SP	AVENIDA PREFEITO FARIA LIMA, 630 – SÃO BERNARDO (DEPARTAMENTO DE LIMPEZA URBANA)	2300
CAMPINAS(*)	SP	AVENIDA RICARDO BASSOLI CEZARE, 1605- JARDIM BANDEIRAS	75
CAMPINAS(*)	SP	AVENIDA OROZIMBO MAIA, 1113	50
CAPAO BONITO	SP	RUA 14, S/N – JARDIM SANTA IZABEL	2000
CAPELA DO ALTO	SP	PRAÇA SÃO FRANCISCO, 26 – CENTRO	300
CAPIVARI	SP	RUA DOS GERADORES, S/N – ESTAÇÃO	2000
CARAGUATATUBA(*)	SP	RUA LUIZ DE PASSOS JÚNIOR, 50 – CENTRO	2000
CARAGUATATUBA(*)	SP	RUA VEREADOR ANTONIO CRUZ AROUCA, 387 - INDAIA	100
CARAGUATATUBA(*)	SP	ALAMEDA ROQUE DA COSTA BARRETO, 90, LOJA 02 – JARDINS	300
CARAGUATATUBA(*)	SP	AVENIDA PRESIDENTE CAMPOS SALES, 1785 – PONTE SECA	2000
CARAGUATATUBA(*)	SP	TRAVESSA JORDÃO PEDRO, 305 - BARRANCO ALTO	5000
CARAPICUIBA(*)	SP	AVENIDA INOCÊNCIO SERÁFICO, 4144	100
CARAPICUIBA(*)	SP	AVENIDA FIORELLI PECCICACCO, 359	2000
CARAPICUIBA(*)	SP	AVENIDA COMENDADOR DANTE CARRARO, 333 – CIDADE ARISTON	2300
CARDOSO	SP	AVENIDA EDSON BORGES DE PAULO, S/N	2000
CASA BRANCA	SP	PRAÇA RUI BARBOSA, 56	2000
CATANDUVA(*)	SP	RUA SÃO PAULO, 888 – VILA MOTA – CENTRO	2300
CATANDUVA(*)	SP	AVENIDA ENGENHEIRO JOSÉ NELSON MACHADO, 1809 -VILA SOUTO	100
CEDRAL	SP	RUA ANTÔNIO FERREIRA JULIO, S/N – JARDIM SÃO LUIS	300
CERQUEIRA CESAR	SP	RECINTO ISODORO LUIS DA COSTA, S/N – ÁGUAS DO VIRADO	2000
COLINA	SP	AVENIDA JOSÉ FRANCISCO AZEVEDO, 440	300
CONCHAL	SP	RUA MATO GROSSO, S/N – PARQUE INDUSTRIAL	2000
CONCHAS	SP	RUA SANTA RITA, 570 – VILA SANTA RITA	2000
CORDEIROPOLIS	SP	RUA JOSÉ MOREIRA, 360	50
CORDEIROPOLIS	SP	RUA MOACIR BRAULIO DE MELO, S/N – CENTRO	2000

COSMOPOLIS	SP	RUA MAX HERGET, S/N – SÃO JOÃO	2000
COSMORAMA	SP	AVENIDA ABRAÃO CHAIN HADDAD, 1147 – JARDIM PROGRESSO	300
COTIA(*)	SP	ALAMEDA TUCA, 602 - JARDIM DOS IPES	16
COTIA(*)	SP	AVENIDA JOÃO PAULO ABLAS, 45, LOJA 03 – GRANJA VIANA	50
COTIA(*)	SP	AVENIDA PROFESSOR JOAQUIM BARRETO, 1132 – ATALAIA	2300
COTIA(*)	SP	AVENIDA PROFESSOR MANOEL JOSÉ PEDROSO, 1347 – JARDIM NAMURA	2000
COTIA(*)	SP	AVENIDA AMÉRICO CALALILLO, 196	300
CRAVINHOS	SP	RUA ANTONIO AMOROSO, 32	300
CUBATAO(*)	SP	RUA PAPA JOÃO PAULO I, 71 – VILA ELIZABETH	2300
DESCALVADO	SP	AVENIDA PIO XII, S/N – SÃO SEBASTIÃO	300
DIADEMA(*)	SP	RUA VERA CECÍLIA, 61 – JARDIM RUYCE	2300
DIADEMA(*)	SP	AVENIDA DOUTOR ULISSES GUIMARÃES, 4173	300
DIADEMA(*)	SP	AVENIDA FABIO EDUARDO RAMOS ESQUIVEL, 1149- CENTRO	18
DIADEMA(*)	SP	RUA DOS CRISÂNTEMOS, 177 – VILA SÃO JOSÉ	100
DIADEMA(*)	SP	AVENIDA PIRAPORINHA, 1074	180
DOIS CORREGOS	SP	AVENIDA DOUTOR GODOFREDO SCHILINI, 1135	300
DRACENA	SP	AVENIDA ALCIDES CHACON COUTO – RECINTO DA FADIPRA	2000
DUARTINA	SP	RUA SEM NOME – GALPÃO TRATAMENTO DE RESÍDUOS	300
EMBU(*)	SP	RUA EULALIA, 08 – PARQUE INDUSTRIAL RAMOS FREITAS	75
EMBU(*)	SP	ESTRADA DE ITAPECERICA A CAMPO LIMPO, 2167 – JARDIM SANTO EDUARDO	2000
EMBU(*)	SP	RUA MUNI STAIBERG, 260	2300
ESPIRITO SANTO DO PINHAL	SP	RODOVIA SP 346, KM 205 – MORRO AZUL	300
FERNANDOPOLIS	SP	AVENIDA AUGUSTO CAVALIN, S/N – RECINTO DE EXPOSIÇÕES	2000
FERRAZ DE VASCONCELOS(*)	SP	AVENIDA JÂNIO QUADROS, 411/397 – PARQUE DOURADO	2300
FLORA RICA	SP	AVENIDA DOUTOR JOÃO VELOSO, 494	300
FLORIDA PAULISTA	SP	ESTRADA MUNICIPAL 454 – ZONA RURAL	300
FRANCA(*)	SP	AVENIDA ALBERTO POLICANO, 3200 – DISTRITO INDUSTRIAL	2300
FRANCA(*)	SP	AVENIDA SANTOS DUMONT, 1136 - VILA SANTOS DUMONT	20
FRANCA(*)	SP	AVENIDA DOUTOR ISMAEL ALONSO, 1341 – CENTRO	50
FRANCA(*)	SP	RUA GONÇALVES DIAS, 2152	100
FRANCISCO MORATO(*)	SP	RUA 21 DE MARÇO, 27	2300
FRANCISCO MORATO(*)	SP	RUA CLEONICE C. NEGRINI, 65 – VILA NATAL	100
FRANCISCO MORATO(*)	SP	AVENIDA PACAEMBÚ, 383, GALPÃO 08 – SÍTIO BORDA DA MATA	2300
FRANCO DA ROCHA(*)	SP	RUA ANTÔNIO CÂNDIDO DE ALMEIDA, 100 – FAZENDA BELÉM	2300
FRANCO DA ROCHA(*)	SP	RUA PROFESSOR CARVALHO PINTO, 157	2000
FRANCO DA ROCHA(*)	SP	RODOVIA PREFEITO LUIS SALOMÃO CHAMA, KM 465	75
GARÇA	SP	ESTRADA GARÇA 438, S/N – ESTRADA DO AEROPORTO MUNICIPAL	2000
GUAIRA	SP	RODOVIA ASSIS CHATEAUBRIAND, KM 08 - USINA DE RECICLAGEM	2000
GUARACAI	SP	RUA RAUL FURQUIM, 612 – CENTRO	2000
GUARACI	SP	RUA BENJAMIN CONSTAT , 528 – CENTRO	300
GUARARAPES	SP	PRAÇA DA BANDEIRA, S/N – JARDIM INDUSTRIAL	2000
GUARATINGUETA(*)	SP	PRAÇA DOUTOR HOMERO OTTONI, 75 – CENTRO	2300

GUARATINGUETA(*)	SP	RUA VISCONDE DE GUARATINGUETA, 386	2000
GUARATINGUETA(*)	SP	PRAÇA CONSELHEIRO RODRIGUES ALVES, 27 – CENTRO	50
GUAREI	SP	RUA PROFESSORA ANA CÂNDIDA ROLIM, S/N – SEDE DA PREFEITURA MUNICIPAL	2000
GUARIBA	SP	RODOVIA CUNHA BUENO, KM 09	2000
GUARIBA	SP	RODOVIA JOSÉ CORONA, KM 06	300
GUARUJA(*)	SP	RUA AFONSO NUNES, 57 – JARDIM BOA ESPERANÇA	2300
GUARULHOS(*)	SP	AVENIDA PAPA JOÃO PAULO I, 40/42	2000
GUARULHOS(*)	SP	RUA BELA VISTA DO PARAISO, 108 - JARDIM PRESIDENTE DUTRA - SP	250
GUARULHOS(*)	SP	AVENIDA AMANCIO GAIOLLI, 1493	100
GUARULHOS(*)	SP	RODOVIA PRESIDENTE DUTRA, KM 212	150
GUARULHOS(*)	SP	RODOVIA FERNAO DIAS, KM 81	200
GUARULHOS(*)	SP	RUA PANAMBI, 210	7000
GUARULHOS(*)	SP	AVENIDA HUMBERTO DE A. CASTELO BRANCO, 2305- VILA ANTONIETA	16
GUARULHOS(*)	SP	RUA MARIA DA CONCEIÇÃO, 231 – PONTE GRANDE	2000
GUARULHOS(*)	SP	RUA LIDICE, 22 - PARQUE NOVO MUNDO	150
GUARULHOS(*)	SP	AVENIDA DOUTOR TIMOTEO PENTEADO, 942 - CONJ. 02 - VILA PROGRESSO	100
GUARULHOS(*)	SP	ESTRADA MUNICIPAL, 642 - AGUA CHATA	120
GUARULHOS(*)	SP	RUA FRANCISCO DOMICO, 36176 - PQ INDUSTRIAL	480
GUARULHOS(*)	SP	RUA SÃO TOMAS DE AQUINO, S/N	2300
GUARULHOS(*)	SP	RUA CORUMBAIBA, 335 – TIBAGY	2300
GUARULHOS(*)	SP	RUA BAGDÁ, 193 – JARDIM ARAPONGAS	2300
GUARULHOS(*)	SP	AVENIDA LAURO DE GUSMÃO SILVEIRA, 668 - JD SÃO GERALDO	510
GUARULHOS(*)	SP	RUA CAMPOS SALLES, 1926	100
GUARULHOS(*)	SP	AVENIDA HUGO FUMAGALI Nº245/251 - CIDADE INDUSTRIAL SATÉLITE DE SÃO PAULO	20000
GUARULHOS(*)	SP	RUA ASSIS, 205	720
GUARULHOS(*)	SP	RUA SEBASTIÃO WALTER FUSCO, 624 - CIDADE SOIMCO	420
GUARULHOS(*)	SP	RUA EMILIO GOELDI, 731 - AGUA BRANCA	240
GUARULHOS(*)	SP	RODOVIA PRESIDENTE DUTRA, SN KM 217,8	500
GUARULHOS(*)	SP	AVENIDA RIVER, 636	600
GUARULHOS(*)	SP	RUA PANAMBI, 910	não considerado
GUARULHOS(*)	SP	AVENIDA GUARULHOS, 2480	180
GUARULHOS(*)	SP	AVENIDA TIRADENTES, 535	130
GUARULHOS(*)	SP	RUA CAMPOS SALLES, 1926	170
GUARULHOS(*)	SP	RUA DONA CATHARINA MARIA DE JESUS, 370	100
GUARULHOS(*)	SP	RUA ITAJUBÁ, 609	160
GUARULHOS(*)	SP	AVENIDA AMANCIO GAIOLLI, 1493	100
GUARULHOS(*)	SP	AVENIDA AMANDO BEI, 40	150
GUARULHOS(*)	SP	AVENIDA ANTONIO DE SOUZA, 945 - JARDIM SANTA FRANCISCA	130
GUARULHOS(*)	SP	RUA SANTA EFIGÊNIA, 105	170
HERCULÂNDIA	SP	ESTRADA VICINAL HERCULÂNDIA, KM 07 – VARPA – ZONA RURAL	300
HORTOLÂNDIA (*)	SP	RUA JOÃO C. DE CAMARGO, 710 - REMANSO CAMPINEIRO	50

IARAS	SP	PRAÇA MONÇÃO, 453 – CENTRO	2000
IBATE	SP	RUA EDUARDO APRÉIA, S/N – DEPÓSITO DE MATERIAIS PREFEITURA MUNICIPAL	2000
IBATE	SP	RUA VICENTE PIZZANELI, 1 - DISTRITO INDUSTRIAL	2000
IBIRA	SP	RUA MANOEL PATRÃO - S/N - VILA VENTURA	2000
IBITINGA	SP	AVENIDA ANCHIETA, 133	5000
IBIUNA	SP	RODOVIA JULIO D ´ FRABOTTO - KM 4,5 - ATERRO SANITÁRIO	300
IGARACU DO TIETE	SP	RODOVIA LAURO PERAZOLLI, KM 4,8 – VICINAL IGARAÇU DO TIÊTE	2000
IGARAPAVA	SP	AVENIDA PEREIRA REBOUÇAS, 1820	2000
IGARATA	SP	RUA SIMONE APARECIDA DE SOUZA PRIANTI, 201 - IGARATÁ - SP	250
ILHA SOLTEIRA	SP	RODOVIA PAVÃO DA ILHA, 2331	300
INDAIATUBA(*)	SP	RODOVIA DAS COLINAS, S/N – BAIRRO DOS LEITES	2300
INDAIATUBA(*)	SP	RUA TRÊS, 40	50
INUBIA PAULISTA	SP	RUA VEREADOR MIYASHITA TUIUTI, S/N	300
IPUA	SP	AVENIDA ABILIO LEONETTI, 1433	300
IRAPURU	SP	AVENIDA NOVE DE JULHO, 885	300
ITAI	SP	RODOVIA SP 255, KM 298, S/N – DISTRITO INDUSTRIAL	2000
ITAJOBÍ	SP	AVENIDA MARAPOARA, S/N	2000
ITANHAEM(*)	SP	AVENIDA HARRY FORD, 1505	300
ITAPECERICA DA SERRA(*)	SP	RODOVIA SALVADOR DE LEONE, 2320	2000
ITAPECERICA DA SERRA(*)	SP	AVENIDA DOS ITAPECERICANOS, 512	2300
ITAPECERICA DA SERRA(*)	SP	ESTRADA SHINOHARA, 540 – RESSACA	50
ITAPECERICA DA SERRA(*)	SP	RODOVIA REGIS BITERCOURT, KM 285,6	50
ITAPETININGA(*)	SP	RUA ORLANDO SCOTTO, 62 – ARLINDO LUZ	2300
ITAPETININGA(*)	SP	AVENIDA TENENTE URIAS BARROS, 292 – CENTRO	100
ITAPEVA	SP	RUA GASTÃO VIDGAL, 480	2000
ITAPEVI(*)	SP	RUA JOSÉ MICHELOTTI, 75	50
ITAPEVI(*)	SP	AVENIDA DIMARÃES ANTÔNIO SANDEI, 137 – VILA NOVA ITAPEVI	2000
ITAPEVI(*)	SP	RODOVIA ENGENHEIRO RENÊ BENEDITO SILVA, 600 – ESTRADA PARA SÃO ROQUE	2300
ITAPEVI(*)	SP	ESTRADA ARAÇARIGUAMA, 751	não considerado
ITAPIRA	SP	AVENIDA COMENDADOR VIRGOLINO DE OLIVEIRA, 115 – JARDIM IVETE	2000
ITAPOLIS	SP	AVENIDA SÉRGIO ABDUL NOUR, 1837	2000
ITAQUAQUECETUBA(*)	SP	ESTRADA SANTA IZABEL, 4510 - QUINTA DA BOA VISTA	2000
ITAQUAQUECETUBA(*)	SP	RUA PEDRO LUIZ PEREIRA, 821	200
ITAQUAQUECETUBA(*)	SP	RUA SETE, 200	600
ITAQUAQUECETUBA(*)	SP	RODOVIA ALBERTO HINOTO, 4569	120
ITAQUAQUECETUBA(*)	SP	ESTRADA MARIO COVAS, 1041	230
ITARARE	SP	RUA ALBINO KLOCKER, 818 – CRUZEIRO	2000
ITATIBA(*)	SP	AVENIDA SENADOR LACERDA FRANCO, 826 - CENTRO	18
ITATIBA(*)	SP	AVENIDA SENADOR LACERDA FRANCO, 56	50
ITATIBA(*)	SP	AVENIDA LUCIANO CONSOLINE, 600	5000
ITATINGA	SP	ESTRADA DO RIO BONITO – IBC	2000

ITU(*)	SP	PRAÇA GASPAR RICARDO, 20 – CENTRO	5000
ITU(*)	SP	RUA IRMAOS MICALI, 2982- JARDIM SÃO JOSÉ	20
ITU(*)	SP	AVENIDA CAETANO RUGGIERI, 5037 - CRUZ ALMAS	100
ITU(*)	SP	RODOVIA WALDOMIRO CORREA DE CAMARGO, 14 – CIDADE NOVA	2300
JABOTICABAL	SP	ATERRO DA MATA GRANDE, 4091 – PRAZERES	2000
JABOTICABAL	SP	ATERRO ESPANADA DO LAGO, 160 – VILA SERRA	2000
JACAREI(*)	SP	AVENIDA 09 DE JULHO, 44 – JARDIM PEREIRA DO AMPARO	50
JACAREI(*)	SP	RODOVIA PRESIDENTE DUTRA, KM 159,4, S/N – PARQUE MEIA LUA	2000
JACAREI(*)	SP	RUA BOM JESUS, 1990	2300
JACAREI(*)	SP	RUA MOXATO, 268 - CHACARA REUNIDAS	120
JALES	SP	RODOVIA EUCLIDES DA CUNHA, KM 578	300
JALES	SP	RUA 05, 2266 – CENTRO (PREFEITURA)	2000
JANDIRA(*)	SP	RUA MANOEL ALVES GARCIA, 130 – JARDIM SÃO LUIZ	2000
JANDIRA(*)	SP	RUA JOSÉ MILANES, 7 – JARDIM ALVORADA	100
JANDIRA(*)	SP	RUA SEBASTIÃO RODRIGUES DA SILVA, 42 - JARDIM. ALVORADA	2300
JARDINOPOLIS	SP	RUA CANDICO PEREIRA LIMA, 339	2000
JAU(*)	SP	RODOVIA COMANDANTE JOÃO RIBEIRO DE BARROS, KM 299	2000
JAU(*)	SP	RUA SETE DE SETEMBRO, 1128, CENTRO	16
JAU(*)	SP	RUA SETE DE SETEMBRO, 1140/1170 – BAIRRO VILA NOVA	50
JAU(*)	SP	RUA EMILIO EUGENIO AULER, 21	300
JAU(*)	SP	RODOVIA COMANDANTE JOÃO RIBEIRO DE BARROS, KM 299	5000
JOSE BONIFACIO	SP	ESTRADA MUNICIPAL JOSÉ BONIFÁCIO, S/N -PONTE TORTA – KM 3,8	2000
JUNDIAI(*)	SP	AVENIDA JOSÉ BENASSI, 333 – DISTRITO INDUSTRIAL	2300
JUNDIAI(*)	SP	AVENIDA POFESSOR JOSÉ MUNHOZ, 411 - JARDIM MUNHOZ	290
JUNDIAI(*)	SP	AVENIDA JUNDIAI, 1386 - JARDIM ANA MARIA	50
JUNDIAI(*)	SP	AVENIDA ANTÔNIO FRED OZONAM, 6200	180
JUNQUEIROPOLIS	SP	AVENIDA JUNQUEIRA, 2050	2000
JUNQUEIROPOLIS	SP	RUA SÃO PAULO, 1373	300
JUQUIA	SP	RODOVIA REGIS BITTENCOURT, 256, KM 420 – ONÇAS	2000
LARANJAL PAULISTA	SP	RUA SUAIDAN ABUD, 100	300
LEME(*)	SP	RUA ÂNGELO FAGGION, 111 – JARDIM DO BOSQUE	2000
LEME(*)	SP	RUA RAFAEL DE BARROS, 572 – CENTRO	300
LENCOIS PAULISTA	SP	RODOVIA JULIANO LORENZETTI, S/N, ESQUINA COM A RUA ÁFRICA – DISTRITO EMPRESARIAL	2000
LIMEIRA(*)	SP	AVENIDA PIRACICABA, 110 – CENTRO	2300
LIMEIRA(*)	SP	VIA PREFEITO JURANDYR PAIXÃO, KM 5,5, S/N	2300
LIMEIRA(*)	SP	AVENIDA MAJOR JOSÉ LEVY SOBRINHO, 2093 – JARDIM NEREIDE	50
LIMEIRA(*)	SP	RODOVIA ANHANGUERA, SN - KM 1436 - GALPÃO 3	3000
LINS	SP	RODOVIA BR 153	300
LINS	SP	AVENIDA NICOLAU ZARVOS, 474 - JARDIM AEROPORTO	5000
LORENA	SP	RODOVIA PRESIDENTE DUTRA KM 56, SN, LORENA	170
LORENA	SP	RUA RIO GRANDE DO NORTE, 515	300

LOURDES	SP	RODOVIA SP 473, S/N – SENTIDO NOVA LUZITÂNIA	300
LOUVEIRA	SP	RUA ANTÔNIO BISCUOLA, 225 – IPIRANGA	2000
LUCELIA	SP	FAZENDA SANTA MARIA, CHACARÁ 109 – IMÓVEL MONTE ALEGRE – ZONA RURAL	2000
MACATUBA	SP	RODOVIA OSNI MATHEUS, S/N	2000
MAIRINQUE	SP	RUA JOAQUIM LOPES 260	500
MAIRIPORA (*)	SP	AVENIDA DESIDÉRIO SERAFIM, 100	300
MAIRIPORA (*)	SP	AVENIDA DESIDÉRIO SERAFIM, 100 - TERRA PRETA	53000
MARILIA(*)	SP	AVENIDA DAS INDUSTRIAS, 430	2000
MARILIA(*)	SP	RUA CAMPOS SALES, 1047 – CENTRO	2300
MARILIA(*)	SP	AVENIDA JÓQUEI CLUBE, 310	800
MARILIA(*)	SP	AVENIDA JÓQUEI CLUBE, 600	50
MARILIA(*)	SP	RUA ANTÁRTICA, 820 - JARDIM VITÓRIA	5000
MARTINOPOLIS	SP	RUA NELSON JOAQUIM CENTEIO, 370 - JARDIM DONA CAROLINA	2000
MATAO	SP	VIA LUIZ GONZAGA DA SILVA LEITE, S/N – PEDREIRA MUNICIPAL	2000
MAUA(*)	SP	AVENIDA BARÃO DE MAUÁ, 2511 D – JARDIM BOGUS	2300
MAUA(*)	SP	AVENIDA DONA BENEDITA FRANCA DA VEIGA, 279 – VILA LISBOA	50
MINEIROS DO TIETE	SP	RUA EMÍLIO LIZEIRO, 120	300
MIRANDOPOLIS	SP	RUA 24 DE MAIO JUNHO, 993	2000
MIRANTE DO PARANAPANEMA	SP	AVENIDA LUIZ PINHEIRO, S/N – ÁGUA DO MASTRO	300
MIRASSOL	SP	RUA CAPITÃO ANTÔNIO FIDÉLIS, 23	300
MIRASSOL	SP	RODOVIA EUCLIDES DA CUNHA, KM 456 – ZONA RURAL	2000
MIRASSOLANDIA	SP	RUA FRANCISCO BROSIER, S/N	300
MOCOCA	SP	PRAÇA MARECHAL DEODORO, 44 - CENTRO	300
MOGI DAS CRUZES(*)	SP	AVENIDA FRANCISCO RIBEIRO NOGUEIRA, 3165 B – MOGI MODERNO	2300
MOGI DAS CRUZES(*)	SP	RUA ENGENHEIRO EUGÊNIO MOTTA, 14 - CENTRO	50
MOGI DAS CRUZES(*)	SP	RUA ADOLFO LUTZ, 570	100
MOGI DAS CRUZES(*)	SP	AVENIDA JOAQUIM PEREIRA DE CARVALHO, 200	120
MOGI DAS CRUZES(*)	SP	RODOVIA SP 340, KM 157,8-S/N-ZONA RURAL	28000
MOGI DAS CRUZES(*)	SP	AVENIDA JOAQUIM PEREIRA DE CARVALHO, 200	300
MOGI GUACU(*)	SP	RUA NAGIB MATTE, 1721 – JARDIM CALIFÓRNIA	2000
MOGI GUACU(*)	SP	RUA SÃO JOSÉ, 208 – VILA JÚLIA	50
MOGI GUACU(*)	SP	AVENIDA NOVE DE ABRIL, 812 – CENTRO	2000
MOJI MIRIM	SP	RUA ARIIVALDO S. FRANCO, S/N	2000
MOJI MIRIM	SP	RUA JOÃO FINAZZI, 112- VILA SÃO JOÃO	2000
MOJI MIRIM	SP	RODOVIA GOVERNADOR ADEMAR PEREIRA DE BARROS,S/N, KM 157,7- JARDIM BELA VISTA	300
MOJI MIRIM	SP	RODOVIA DOUTOR ADHEMAR PEREIRA DE BARROS	não considerado
MONTE ALTO	SP	RODOVIA SP 305, S/N	2000
MONTE APRAZIVEL	SP	RUA RIO DE JANEIRO, S/N - VILA APARECIDA	2000
MONTE APRAZIVEL	SP	AVENIDA NATALINO, MINUCCI, 232 – DISTRITO INDUSTRIAL	2000
MONTE AZUL PAULISTA	SP	ESTÂNCIA LAGOINHA	300
MONTE CASTELO	SP	VIA DE ACESSO PRINCIPAL, KM 2,5 – PRONAF	2000

MONTE MOR	SP	RUA VITÓRIO GIATTI – ESQUINA COM A RUA AMADEU GINEFRA – JARDIM PLANALTO	2000
MONTE MOR	SP	RUA SIQUEIRA DE CAMPOS, 989	300
NHANDEARA	SP	RUA GABRIELA FONTES GONÇALVES, 382	300
NOVA EUROPA	SP	RUA MAURO ALVES CINTRÃO, JARDIM SÃO PAULO	2000
NOVA GRANADA	SP	PRAÇA SÃO BENEDITO, 417 – CENTRO (PÁTIO DA PREFEITURA)	2000
NOVA INDEPENDENCIA	SP	RUA SANTA MARIA, S/N – CENTRO	300
NOVA LUZITANIA	SP	RODOVIA SP 473 - 800 M DA CIDADE	2000
NOVA ODESSA	SP	RODOVIA ANHANGUERA, KM 116, S/N	2000
NOVA ODESSA	SP	RUA JOSÉ FRANCISCO DA SILVA, 50 - PARQUE INDUSTRIAL FRITZ BERZIN	2000
NOVO HORIZONTE	SP	AVENIDA JOSUÉ QUIRINO DE MORAES, 921	2000
OLIMPIA	SP	AVENIDA JOÃO RIMOLI NETO, 634 – JARDIM MENINA MOÇA II	2000
ORLANDIA	SP	AVENIDA ESTRELA, 87	300
OSASCO(*)	SP	RUA SEBASTIÃO DE MELO DIAS, 251 - JAGUARIBE	2300
OSASCO(*)	SP	RUA CACIQUE TIBIRIÇÁ, 02	2300
OSASCO(*)	SP	AVENIDA SPORT CLUB CORINTHIANS PAULISTA, 278- JARDIM DAS FLORES	20
OSASCO(*)	SP	AVENIDA VISCONDE NOVA GRANADA, 110 - CIPAVA	100
OSASCO(*)	SP	RUA VICENTE RODRIGUE DA SILVA, 1061	280
OSVALDO CRUZ	SP	RUA JAPÃO, 1784	300
OURINHOS(*)	SP	AVENIDA ALTINO ARANTES, 369 – SAE	2300
OURINHOS(*)	SP	RUA LOPES TROVAO, 545 - VILA EMILIA	16
OURINHOS(*)	SP	RUA HENRIQUE PONTARA, 71 – JARDIM SANTA FÉ	50
OURINHOS(*)	SP	RUA DOS EXPEDICIONÁRIOS, 850 - CENTRO	100
OUROESTE	SP	RUA AUGUSTO BASTOS, S/N	2000
PALMEIRA D'OESTE	SP	CÓRREGO DO JARAGUÁ, S/N – GALPÃO 02	2000
PALMITAL	SP	RUA JOAQUIM AMÂNCIO FERREIRA, 406	2000
PANORAMA	SP	ESTRADA ITAMBI, S/N – AO LADO DO FRIGORÍFICO	2000
PARAGUAÇU PAULISTA	SP	AVENIDA SIQUEIRA CAMPOS, 1430	2000
PARAISO	SP	AO LONGO DA ESTRADA VICINAL FARID FELÍCIO CASSEB – MONTE AZUL PAULISTA, KM 01	2000
PARAPUA	SP	RUA PRAÁ, S/N – BARRAÇÃO DA ASSOCIAÇÃO DOS PRODUTORES RURAIS	2000
PARAPUA	SP	ANTIGO MATADOURO MUNICIPAL - NO CÓRREGO SECO	300
PAULÍNIA(*)	SP	AVENIDA DOS ESTADOS, 1000 – VILA BRESSANI	2000
PEDERNEIRAS	SP	AVENIDA ANTÔNIO FRANCESQUINI, LOTE 235 – PARQUE PEDERNEIRAS	300
PENAPOLIS	SP	ESTRADA MUNICIPAL ELPÍDIO AURÉLIO FERREIRA, 4060 – FAZENDA LAJEADO	2000
PEREIRA BARRETO	SP	AVENIDA HUMBERTO LIEDTKE, S/N – GALPÃO RECINTO E EXPOSIÇÕES HEITOR BERETA	2000
PERUIBE	SP	RUA NILO SOARES FERREIRA, 50	2000
PIACATU	SP	ESTRADA MUNICIPAL PCT, 342	2000
PIEDADE	SP	RODOVIA ANTONIO LEITE DE OLIVEIRA, 514 - BLOCO B	100
PINDAMONHANGABA(*)	SP	RUA JOSÉ LOURIVAL MACHADO MONTEIRO, 71 – CHÁCARA REUNIDAS	2300
PIRACICABA(*)	SP	ESTRADA ANTONIO ABDALLA, 235 JARDIM CALIFORNIA PIRACICABA SP	110
PIRACICABA(*)	SP	AVENIDA MANOEL CONCEICAO, 877, VILA RESENDE	18
PIRACICABA(*)	SP	RUA EMÍLIO CARLOS, 100 – BAIRRO SANTA TEREZINHA	50

PIRACICABA(*)	SP	AVENIDA ARMANDO SALLES DE OLIVEIRA, 1386	50
PIRACICABA(*)	SP	RUA DONA REGINA, 507 – PAULICÉIA	3000
PIRAJU	SP	AVENIDA VEREADOR EDUARDO CASSANHO, 47 – ESTÂNCIA TURÍSTICA DE PIRAJU	2000
PIRANGI	SP	ESTRADA MUNICIPAL PIRANGI/BEBEDOURO, KM 2,5	2000
PIRASSUNUNGA	SP	RUA JOAQUIM PROCÓPIO DE ARAÚJO, 1662 – PREFEITURA	2000
PIRASSUNUNGA	SP	ESTRADA MUNICIPAL DA CANTAREIRA - SÍTIO SANTA RITA	2000
PITANGUEIRAS	SP	RUA SANTA CATARINA, 247 – CENTRO (PREFEITURA)	2000
POA(*)	SP	AVENIDA IBAR, 250 - CALMON VIANA	160
POA(*)	SP	RUA MARTINS, 193 - VILA JAU	100
POA(*)	SP	AVENIDA LUCAS NOGUEIRA GARCEZ, 528 – JARDIM ESTELA	2300
POMPEIA	SP	AVENIDA FUNDAÇÃO SHUNJI NISHIMURA, 186	1000
PONTALINDA	SP	RUA JOSÉ CARDOSO PEREIRA, 1448 – CENTRO	2000
PORTO FELIZ	SP	ESTRADA VELHA PORTO FELIZ A SOROCABA, S/N	2000
PRAIA GRANDE(*)	SP	AVENIDA JORGE HAGGE, ESQUINA COM A RUA JOSÉ ALVES MACIEL S/N	2000
PRAIA GRANDE(*)	SP	RUA GUIMARÃES ROSA, 597 – VILA ASSUNÇÃO	2000
PRAIA GRANDE(*)	SP	AVENIDA PRESIDENTE KENNEDY, S/N – CAIÇARA	2000
PRATANIA	SP	RUA JOÃO VIEIRA DA MAIA, 398 – CENTRO	2000
PRATANIA	SP	RUA JOÃO MELIÃO, RODOVIA SP 255, KM 219 – ATERRO SANITÁRIO	300
PRESIDENTE BERNARDES	SP	AVENIDA TOGI KARASSAWA, S/N	2000
PRESIDENTE EPITACIO	SP	RUA SÃO PAULO, 5-45 - COMPLEXO ADMINISTRATIVO MUNICIPAL	5000
PRESIDENTE PRUDENTE(*)	SP	AVENIDA JOAQUIM CONSTANTINO, 5855 - PARQUE JEQUITIBAS	20
PRESIDENTE PRUDENTE(*)	SP	AVENIDA BRASIL, 1889 – VILA SÃO JORGE	100
PRESIDENTE PRUDENTE(*)	SP	AVENIDA QUATORZE DE SETEMBRO, 54 – VILA INDUSTRIAL	50
PRESIDENTE PRUDENTE(*)	SP	AVENIDA JOAQUIM CONSTANTINO, 1833 – PARQUE HIGIENÓPOLIS	150
PRESIDENTE PRUDENTE(*)	SP	RUA CINCO, S/N, QUARTA T N1, A15 – DISTRITO INDUSTRIAL	2300
PRESIDENTE VENCESLAU	SP	AVENIDA CARLOS PLATZEK, S/N – CENTRO DE EXPOSIÇÕES	2000
PROMISSAO	SP	AVENIDA PEDRO TOLEDO, 386 – PREFEITURA	2000
REGENTE FEIJO	SP	RUA JOSÉ GOMES, 558 – PÁTIO	2000
RIBEIRAO DOS INDIOS	SP	ESTRADA MUNICIPAL, 226 – SAS	2000
RIBEIRAO PIRES(*)	SP	RUA CORONEL OLIVEIRA LIMA, 3755 – PARQUE ALIANÇA	2300
RIBEIRAO PIRES(*)	SP	RODOVIA INDIO TIRIRICA, 6000, KM 51	100
RIBEIRAO PRETO(*)	SP	RUA CAMPINAS, 1648 – VILA ELISA	2300
RIBEIRAO PRETO(*)	SP	AVENIDA DOUTOR FRANCISCO JUNQUEIRA, 2155 - JARDIM MACEDO	16
RIBEIRAO PRETO(*)	SP	AVENIDA PRESIDENTE VARGAS, 2183 – JARDIM AMÉRICA	50
RIBEIRAO PRETO(*)	SP	AVENIDA CORONEL QUITO JUNQUEIRA, 445 – CAMPOS ELISEOS	100
RIBEIRAO PRETO(*)	SP	AVENIDA WLADIMIR MEIRELLES FERREIRA, 1600	50
RINOPOLIS	SP	ESTRADA MUNICIPAL RINÓPOLIS BARREIRINHO, KM 2,5 – CASCATINHA	2000
RIO CLARO(*)	SP	RUA ALFA, 347 – DISTRITO INDUSTRIAL	2300
RIO CLARO(*)	SP	AVENIDA P 27, 156	50
RIO CLARO(*)	SP	RUA QUATORZE, 2735 - JARDIM BELA VISTA	50
RIO CLARO(*)	SP	AVENIDA QUARENTA, 631	50

RIO CLARO(*)	SP	RUA QUATORZE, 1720 – SANTA CRUZ	75
ROSANA	SP	RUA NARCISO FECCHIO, S/N – DISTRITO INDUSTRIAL	2000
SAGRES	SP	GRANJA 3H – NÚCLEO COLONIAL NEGRINHA – ANTIGA USINA DE RECICLAGEM	2000
SALES OLIVEIRA	SP	AVENIDA MARGINAL WAGNER GODOY, S/N	2000
SALES OLIVEIRA	SP	PRAÇA NORMA FERRIANI BARRADAS, S/N – ESTÂNCIA DAS PALMEIRAS	2000
SALTO DE PIRAPORA	SP	RUA ZULMIRA DE OLIVEIRA ROSA, S/N	2000
SALTO(*)	SP	RUA NOVE DE JULHO, 966 – VILA NOVA	2300
SALTO(*)	SP	RUA ESCOCIA 775- JD ELIZABETH	100
SANTA ADELIA	SP	ESTRADA MUNICIPAL SANTA ADÉLIA, RODOVIA WASHINGTON LUIZ	2000
SANTA BARBARA D'OESTE(*)	SP	ESTRADAS DOS ITALIANOS, 1800 – ATERRO SANITÁRIO	2300
SANTA BARBARA D'OESTE(*)	SP	AVENIDA ANHANGUERA, 310 – JARDIM CONCEIÇÃO	50
SANTA CLARA D'OESTE	SP	AVENIDA GIOCCONDO GIOVANI GAZOTTO, 333 – CENTRO	300
SANTA CRUZ DO RIO PARDO	SP	AVENIDA CORONEL CLEMENTINO GONÇALVES, 1040	2000
SANTA FE DO SUL	SP	ESTRADA MUNICIPAL SFS, 340 – RECINTO DE EXPOSIÇÕES DOUTOR RODOLFO ABDO	2000
SANTA GERTRUDES	SP	RODOVIA CONSTANTINO PERUCHI, RODOVIA SP 316, KM 172 – BARRAÇÃO DO ALMEIDA, S/N	2000
SANTA GERTRUDES	SP	RODOVIA WASHINGTON LUIS, KM 165 – ESTACIONAMENTO DE CAMINHÕES	300
SANTA ISABEL	SP	AVENIDA AVELINO RODRIGUES DE CAMARGO, S/N – JARDIM MONTE SERRAT	2000
SANTA LUCIA	SP	RUA CORONEL LUIZ PINTO, 32	300
SANTA MERCEDES	SP	RUA PRINCESA ISABEL, S/N	2000
SANTA RITA DO PASSA QUATRO	SP	RUA CARLOS ZORZI, 616 – JARDIM	2000
SANTANA DE PARNAIBA(*)	SP	AVENIDA TENENTE MARQUES, 5420 – JARDIM DO LUAR	2300
SANTO ANASTACIO	SP	RUA MANOEL RAMIRES REINA, S/N – PRAÇA ESMAR DE PERI	2000
SANTO ANDRE(*)	SP	RUA FERNANDO COSTA, S/N – PARQUE GERASSI – ATERRO SANITÁRIO MUNICIPAL	2300
SANTO ANDRE(*)	SP	ALAMEDA MARTINS FONTES, 174 - SANTA TERESINHA	20
SANTO ANDRE(*)	SP	RUA BILBÃO, 41 – BAIRRO UTINGA	50
SANTO ANDRE(*)	SP	AVENIDA DOM PEDRO II, 2300	50
SANTO ANTONIO DA ALEGRIA	SP	RODOVIA ARTHUR MARTINS DE OLIVEIRA - DENTRO DO EXPOASA	300
SANTOS(*)	SP	RUA BORIS KAUFMAN, 261 – CHICO DE PAULA	2300
SANTOS(*)	SP	RUA AMADOR BUENO, 26 – CENTRO	100
SANTOS(*)	SP	RUA JOAQUIM NABUCO, 42	50
SANTOS(*)	SP	AVENIDA CONSELHEIRO NEBIAS, 404	50
SANTOS(*)	SP	RUA VISCONDE DE VERGUEIRO, 12 - CENTRO	150
SANTOS(*)	SP	AVENIDA ENGENHEIRO REMO CORREA DA SILVA, 1745	320
SAO BENTO DO SAPUCAI	SP	RUA JOAQUIM MANSO, S/N – CENTRO	300
SAO BERNARDO DO CAMPO(*)	SP	RUA JOSE BONIFACIO, 404 - CENTRO	16
SAO BERNARDO DO CAMPO(*)	SP	RUA JOSÉ BONIFÁCIO, 650	70
SAO BERNARDO DO CAMPO(*)	SP	AVENIDA WINSTON CHURCHILL, 1411	100
SAO BERNARDO DO CAMPO(*)	SP	RUA FRANK PERKINS, 880 – ALVARENGA	2300
SAO BERNARDO DO CAMPO(*)	SP	AVENIDA DOUTOR RUDGE RAMOS, 837	200
SAO CAETANO DO SUL(*)	SP	AVENIDA GOIÁS, 3187	2300
SAO CAETANO DO SUL(*)	SP	AVENIDA GUIDO ALIBERTI, 2551 – SÃO JOSÉ	2300

SAO CAETANO DO SUL(*)	SP	RUA RIO DE JANEIRO, 1193 - OSVALDO CRUZ	50
SAO CAETANO DO SUL(*)	SP	AVENIDA GOIAS, 2050	200
SAO CARLOS(*)	SP	RUA JOÃO BREGANHOLO, 95 – PARQUE DELTA	2000
SAO CARLOS(*)	SP	AVENIDA SAO CARLOS, 430-VILA MARCELINO	18
SAO CARLOS(*)	SP	AVENIDA MARIA CONSUELO BRANDÃO TOLENTINDO, 371	2300
SAO CARLOS(*)	SP	AVENIDA GETULIO VARGAS, 1375 - VILA LUTFALLA	50
SAO JOAO DA BOA VISTA	SP	AVENIDA IRMÃOS VILELA, 115 – DISTRITO INDUSTRIAL	2000
SAO JOAQUIM DA BARRA	SP	RUA SÃO PAULO, 2646 – ANTIGO PRÉDIO DO CEAGESP	2000
SAO JOSE DO RIO PRETO(*)	SP	AVENIDA ALBERTO ANDALÓ, 3030 – SMAURB	2000
SAO JOSE DO RIO PRETO(*)	SP	RUA GENERAL GLICÉRIO, 4035 – REDENTORA	800
SAO JOSE DO RIO PRETO(*)	SP	AVENIDA NOSSA SENHORA DA PAZ, 2168 – JARDIM ALTO ALEGRE	100
SAO JOSE DO RIO PRETO(*)	SP	AVENIDA CENOBELINO DE BARROS SERRA, 1430 – SMAURB	2300
SAO JOSE DO RIO PRETO(*)	SP	AVENIDA PRESIDENTE JUSCELINO KUBSTICHECK OLIVEIRA, 3600	50
SAO JOSE DO RIO PRETO(*)	SP	AVENIDA ELIAS TARRAF, 2468 – JARDIM ALTO ALEGRE	50
SAO JOSE DOS CAMPOS(*)	SP	RODOVIA PRESIDENTE DUTRA KM 143, SN - JARDIM MOTORAMA	60
SAO JOSE DOS CAMPOS(*)	SP	RUA PARAIBUNA, 640 - JARDIM SAO DIMAS	20
SAO JOSE DOS CAMPOS(*)	SP	ESTRADA DO TORRÃO DE OURO - S/N - TORRÃO DE OURO	2300
SAO JOSE DOS CAMPOS(*)	SP	AVENIDA DOUTOR EDUARDO CURY, 220	50
SAO JOSE DOS CAMPOS(*)	SP	RODOVIA PRESIDENTE DUTRA, KM 143 - JARDIM MOTORAMA	270
SAO MANUEL	SP	RUA LUIZA LUDIVICA LEVAI, 230 – CHÁCARA ALIANÇA	2000
SAO MIGUEL ARCANJO	SP	ESTRADA MUNICIPAL SMA, 090 – PERTO DA FAZENDA SÃO MIGUEL	2000
SAO PAULO(*)	SP	RUA DOUTOR ALVARES RUBIÃO, 215 – PENHA	2000
SAO PAULO(*)	SP	RUA PIRES DO RIO, 1349 - SM PAULISTA	2000
SAO PAULO(*)	SP	RUA BLECAUTE, 07 - ITAQUERA	2000
SAO PAULO(*)	SP	PRAÇA LUIZ PIZZOTI, 14 – VILA GUILHERME	2300
SAO PAULO(*)	SP	AVENIDA SANTA MARINA, 2187 – FREGUESIA DO Ó - SUBPREFEITURA	2300
SAO PAULO(*)	SP	AVENIDA RAGUEB CHOHI, 1400 – SÃO MATEUS	2300
SAO PAULO(*)	SP	VIADUTO BRESSER – REFERÊNCIA DEBAIXO DO VIADUTO, PRÓXIMO AO CENTRO DE REFERÊNCIA SENAI	2300
SAO PAULO(*)	SP	AVENIDA ODILON EGIDIO DO AMARAL SOUZA, 150 - CAMPO GRANDE	16
SAO PAULO(*)	SP	AVENIDA PROFESSOR MAINARD ARAÚJO, 330 - SANTO AMARO	2000
SAO PAULO(*)	SP	RUA NOSSA SENHORA DO BOM CONSELHO, 59	2300
SAO PAULO(*)	SP	RUA MIGUEL YUNES, 823	SEM REGISTRO
SAO PAULO(*)	SP	RUA PADRE BENEDITO DE CAMARGO, 122	300
SAO PAULO(*)	SP	RUA TELMO COELHO FILHO, 210- ALTURA DO KM 15,5 DA RODOVIA RAPOSO TAVARES	2000
SAO PAULO(*)	SP	RUA DIOGO ALVARES CARVALHO, 113 - JARDIM MUNHOZ	150
SAO PAULO(*)	SP	AVENIDA PAPA JOÃO PAULO I, 8535 - BONSUCESSO	180
SAO PAULO(*)	SP	AVENIDA CANGAÍBA, 1153 - CANGAIBA	150
SAO PAULO(*)	SP	RUA CAUCASICA, 100 - JARDIM MATARAZZO	100
SAO PAULO(*)	SP	AVENIDA ANTONIO CESAR NETO, 20 – ESQUINA COM A RUA MARIA AMÁLIA LOPES DE AZEVEDO	2300
SAO PAULO(*)	SP	AVENIDA JOSÉ BARROS MAGALDI, 1455	2000

SAO PAULO(*)	SP	RUA GUARARAPES, 1909 - BROOKLIN	200
SAO PAULO(*)	SP	RUA OLAVO EGIDIO DE SOUZA ARANHA, 1105 - JARDIM CISPER	200
SAO PAULO(*)	SP	RUA DAS MUNICIPALIDADES, 433 - IPIRANGA	180
SAO PAULO(*)	SP	RUA APIACÁS, 129	50
SAO PAULO(*)	SP	RUA TAQUARICHIM, 121	50
SAO PAULO(*)	SP	RUA SARGENTO JETER AUGUSTO PEREIRA, 11 - PARQUE NOVO MUNDO	200
SAO PAULO(*)	SP	RUA SOLDADO GONÇALVES DE QUEIROZ, 21	120
SAO PAULO(*)	SP	AVENIDA AIRTON PRETINI, 95	50
SAO PAULO(*)	SP	AVENIDA ORDEM E PROGRESSO, 247	50
SAO PAULO(*)	SP	AVENIDA 23 DE MAIO, 3041	50
SAO PAULO(*)	SP	RUA CARDOSO DE MELO, 450	50
SAO PAULO(*)	SP	AVENIDA MORUMBI, 7600	50
SAO PAULO(*)	SP	AVENIDA EUSEBIO MATOSO, 730	50
SAO PAULO(*)	SP	AVENIDA BRAZ LEME, 1732	50
SAO PAULO(*)	SP	AVENIDA HELIO PELLEGRINO, 825	50
SAO PAULO(*)	SP	AVENIDA DOUTOR GASTÃO VIDIGAL, 1595	50
SAO PAULO(*)	SP	ALAMEDA AMAZONAS, 832	50
SAO PAULO(*)	SP	AVENIDA DOUTOR RICARDO JAFET, 1913	50
SAO PAULO(*)	SP	PRAÇA GAUÇA, 190	30
SAO PAULO(*)	SP	RUA SARGENTO JETER AUGUSTO PEREIRA, 11 - PARQUE NOVO MUNDO	200
SAO PAULO(*)	SP	AVENIDA VILA EMA, 2958 SL 02	não considerado
SAO PAULO(*)	SP	AVENIDA THOMAS EDISON, 732	110
SAO PAULO(*)	SP	AVENIDA BOTURUSSU, 409	100
SAO PAULO(*)	SP	AVENIDA SÃO MIGUEL, 125	110
SAO PAULO(*)	SP	RUA CURUÇÁ, 25	420
SAO PAULO(*)	SP	RUA PADRE BENEDITO CAMARGO, 122 - PENHA FRANCA	50
SAO PAULO(*)	SP	AVENIDA ENGENHEIRO CAETANO ALVARES, 1419- BAIRRO LIMÃO	50
SAO PAULO(*)	SP	RUA DONA OLGA MARTINS, 111 - BELA VISTA	110
SAO PAULO(*)	SP	AVENIDA DIÓGENES RIBEIRO DE LIMA, 3201	100
SAO PAULO(*)	SP	RUA ASCENSO FERNANDES, 631 - PARQUE PAULISTANO	200
SAO PAULO(*)	SP	RUA JACOFER, 367	380
SAO PAULO(*)	SP	RUA TOMÉ DIAS LAÇO, 43B	400
SAO PAULO(*)	SP	AVENIDA GUARAPIRANGA, 1695	5000
SAO PAULO(*)	SP	RUA FAVA DE ARARA, 54	170
SAO PAULO(*)	SP	RUA CHOEI KASAI, 500 - IGUATEMI	130
SAO PAULO(*)	SP	RUA JOSÉ ISSI, 60/70 VILA RÉ	216
SAO PAULO(*)	SP	AVENIDA DOUTOR SEBASTIÃO HENRIQUE CUNHA PONTES, 8500 - CHÁCARAS REUNIDAS	110
SAO PAULO(*)	SP	AVENIDA CASA VERDE, 3186	100
SAO PAULO(*)	SP	AVENIDA PARADA PINTO, 855	200
SAO PAULO(*)	SP	AVENIDA NAÇÕES UNIDAS, 7123	5000
SAO PAULO(*)	SP	RUA JOÃO CAVALARI, 210	500

SAO PAULO(*)	SP	RUA CAPITÃO JOSÉ INÁCIO DO ROSÁRIO, 22	2000
SAO PAULO(*)	SP	RUA CAUCASICA, 9985	280
SAO PAULO(*)	SP	RUA ESPARTACO, 778	182
SAO PAULO(*)	SP	RUA TOMÁS SPEERS, 591	150
SAO PAULO(*)	SP	AVENIDA THOMAS EDISON, 732	1210
SAO PAULO(*)	SP	AVENIDA SÃO MIGUEL, 5550	5000
SAO PAULO(*)	SP	RUA HIPÓLITO DE CAMARGO, 479	5000
SAO PAULO(*)	SP	AVENIDA SÃO MIGUEL, 125	200
SAO PAULO(*)	SP	AVENIDA GUAPIRA, 889 - TUCURUVI	150
SAO PAULO(*)	SP	ESTRADA DA COOPERATIVA, 795 EMBU DAS ARTES	180
SAO PAULO(*)	SP	RUA NELSON DE OLIVEIRA, 50 - JARDIM SAPOEMBA	170
SAO PAULO(*)	SP	ESTRADA DA BARONESA, 118	140
SAO PAULO(*)	SP	RUA JOÃO BERNARDO VIEIRA, 18 - JARDIM PARIS	5000
SAO PAULO(*)	SP	AVENIDA ENGENHEIRO ARMANDO DE ARRUDA PEREIRA, 2314	5000
SAO PAULO(*)	SP	RUA MORUMBI, 433	180
SAO PAULO(*)	SP	RUA SOLDADO HAMILTON SILVA COSTA	150
SAO PAULO(*)	SP	RUA OLAVO EGIDIO DE SOUZA ARANHA, 1105	200
SAO PAULO(*)	SP	AVENIDA PARADA PINTO, 933	110
SAO PAULO(*)	SP	AVENIDA ORDEM E PROGRESSO, 1001	5000
SAO PAULO(*)	SP	RUA ENGENHEIRO ALBERT LEIMER, 538	280
SAO PAULO(*)	SP	AVENIDA FRANCISCO JOSÉ RESENDE, 173	120
SAO PEDRO	SP	AVENIDA PASCOAL ANTONELLI, S/N	2000
SAO PEDRO	SP	RUA SÃO PEDRO, 251	300
SAO ROQUE	SP	RUA SÃO PAULO, 966 – TABOÃO	300
SAO VICENTE(*)	SP	AVENIDA SAMBAITUBA, 116	2300
SERTAOZINHO(*)	SP	AVENIDA JOSÉ FERREIRA DOS REIS, 890 – SHANGRI-LÁ	2300
SERTAOZINHO(*)	SP	R EPIACIO PESSOA, 1055-CENTRO	18
SERTAOZINHO(*)	SP	AVENIDA AFONSO TRIGO, 1160 – JARDIM RECREIO	50
SERTAOZINHO(*)	SP	AVENIDA ANTÔNIO PASCOAL, 309 - CENTRO	100
SEVERINIA	SP	ATERRO SANITÁRIO, KM 187 – ZONA RURAL	2000
SOCORRO	SP	ESTRADA FARMACÊUTICO OSVALDO PAIVA DE CUBAS, S/N	2000
SOCORRO	SP	RUA MARCILIO DIAS, 275	500
SOROCABA(*)	SP	AVENIDA PARANÁ, 2128 – CAJURU DO SUL	2300
SOROCABA(*)	SP	RUA CORONEL NOGUEIRA PADILHA, 2399 , SALAO A - VILA HORTENCIA	20
SOROCABA(*)	SP	RUA LUXEMBURGO, 73 – JARDIM EUROPA	50
SOROCABA(*)	SP	AVENIDA ANTÔNIO BARDEL, AREA C	50
SOROCABA(*)	SP	AVENIDA DOUTOR ARMANDO PANNUNZIO, 275- JARDIM VERA	50
SOROCABA(*)	SP	RUA DOUTOR JOSÉ JOAQUIM BATISTA, 163 - JARDIM SIMAS	50
SOROCABA(*)	SP	AVENIDA VELA OLÍMPICA, 151	170
SUMARE(*)	SP	AVENIDA JÚLIA VASCONCELOS BUFFAROTI, S/N – REGIONAL 01 DA PREFEITURA	2000
SUMARE(*)	SP	RUA MARCELO PEDRONI, 401- VILA MIRANDA	50

SUZANO(*)	SP	AVENIDA KATISUTOSHI NAITO, 1370 – CIDADE BOA VISTA	2300
SUZANO(*)	SP	RUA PRUDENTE DE MORAES, 1590 – VILA AMORIM	50
SUZANO(*)	SP	AVENIDA ANTONIO MARQUES FIGUEIRA, 1661 - VILA FIGUEIRA	16
SUZANO(*)	SP	AVENIDA MERCEDES GARCIA, 05 – VILA MARIA	100
SUZANO(*)	SP	ESTRADA DO GAIÓ, 935 - JARDIM NOVA POÁ	500
SUZANO(*)	SP	AVENIDA MERCEDES GARCIA, 05 VILA MARIA	100
SUZANO(*)	SP	RUA DOUTOR PRUDENTE DE MORAES, 1357	300
TABATINGA	SP	RODOVIA TBG 010	2000
TABOAO DA SERRA(*)	SP	RUA JURANDIR CABELHO, 156 - PARQUE JACARANDA	220
TABOAO DA SERRA(*)	SP	RUA ANÍBAL DE JESUS, 108 – JARDIM SÃO MIGUEL	2300
TANABI	SP	AVENIDA GILDO SAVATIN, S/N	2000
TANABI	SP	RUA FRANCISCO ANTONIO MAXIMINIANO, S/N	300
TAPIRATIBA	SP	AVENIDA DO AÇO, S/N – ANTIGA AVENIDA B, QUADRA 01, LOTE 08 – DISTRITO INDUSTRIAL	300
TAQUARITINGA	SP	RUA PASCOAL GIGLIO, S/N – NOVA PRUDENTE	2000
TAQUARITINGA	SP	RUA JACINTO DE SOUZA, S/N	2000
TATUI(*)	SP	RODOVIA SP 127, KM 114 – ANTIGA FÁBRICA DA FERSOL	2300
TATUI(*)	SP	RUA ONZE DE AGOSTO, 2977	100
TAUBATE(*)	SP	RUA ARMANDO MOURA, 234 – PARQUE TRÊS MARIAS	2000
TAUBATE(*)	SP	AVENIDA CHARLES SCHNEIDER, 1060 - VILA EDMUNDO	18
TAUBATE(*)	SP	RUA CORONEL JOSÉ BENEDITO MARCONDES	100
TEODORO SAMPAIO	SP	SPV - 31 KM 02 – SÍTIO NOSSA SENHORA APARECIDA	2000
TERRA ROXA	SP	AVENIDA CORONEL WALTER, 06	300
TIETE	SP	RUA FRANCISCO TOLEDO, 1433 – CAIXA D'ÁGUA	2000
TUPA	SP	RUA AIMORÉS, S/N	2000
TUPI PAULISTA	SP	RUA TIRADENTES, 628	2000
TUPI PAULISTA	SP	RUA PAJÉ	300
UBATUBA	SP	RUA DONA MARIA ALVES, 865	5000
UNIAO PAULISTA	SP	RUA SÃO PEDRO, 570	300
URANIA	SP	AVENIDA BRASIL, 390	2000
URANIA	SP	RODOVIA TRANSCHICO, KM 01, S/N	300
URUPES	SP	AVENIDA HUBERT DE CASTILHO, S/N – PARQUE INDUSTRIAL	2000
VALINHOS(*)	SP	ESTRADA MARGINAL ANHANGUERA, 8301	2300
VALINHOS(*)	SP	AVENIDA DOS ESTADOS, 37	100
VALPARAISO	SP	ESTRADA VPS 012 - KM 3,500 - ZONA RURAL	2000
VARGEM GRANDE PAULISTA	SP	RUA AVELINO SOARES RODRIGUES, 539 – BAIRRO PORTÃO VERMELHO	2000
VARZEA PAULISTA(*)	SP	RUA JOSÉ RABELLO PORTELA, 2485 - VI Popular/ V. Paulista	2300
VINHEDO	SP	RUA MIGUEL BRUNELI, 40 – VILA CASCAIS	2000
VINHEDO	SP	RUA ALFREDO ACCHAR, 923 - NOVA VINHEDO	2500
VIRADOURO	SP	RODOVIA ADÃO TEIXEIRA, 885	2000
VOTORANTIM(*)	SP	RUA PROJETADA, 147 – CURTUME	2000
VOTORANTIM(*)	SP	RUA SEBASTIAO LOPES, 283 - CENTRO	100
VOTORANTIM(*)	SP	AVENIDA MOACIR OSEIAS GUITTE, 41 – CENTRO	2300
VOTUPORANGA	SP	RUA PARÁ, 223 – CENTRO	2000

SERGIPE

Município	Estado	ENDEREÇO	Capacidade (un)
CAPACIDADE TOTAL DO ESTADO			6700
ARACAJU(*)	SE	RUA DO CONTORNO, 50 – CONJUNTO VALADARES – SANTA MARIA	2300
ARACAJU(*)	SE	RUA ESTÂNCIA, 1553 - CIRURGIA	50T
ARACAJU(*)	SE	AVENIDA SÃO JOÃO BATISTA, 464	50
LARANJEIRAS	SE	RUA ARMINDO GUARANÁ, S/N - CENTRO	2000
NOSSA SENHORA DO SOCORRO(*)	SE	RODOVIA BR-101, KM 92, S/N – BAIRRO PALESTINA	2300

TOCANTINS

Município	Estado	ENDEREÇO	Capacidade (un)
CAPACIDADE TOTAL DO ESTADO			21.845
ARAGUAINA(*)	TO	RUA FLORIANO PEIXOTO, LOTE 01, QUADRA 06 – LOTEAMENTO VILA FERREIRA	2300
ARAGUAINA(*)	TO	RUA ARAGUIANA, 145 - SETOR RODOVIÁRIO	100
COLINAS DO TOCANTINS	TO	AVENIDA PRESIDENTE DUTRA, 263	2000
COUTO DE MAGALHAES	TO	GALPÃO DENTRO DO ATERRO SANITÁRIO DE COUTO MAGALHÃES	2000
GUARAI	TO	RODOVIA ESTADUAL TO 431 - KM 05	2000
GURUPI	TO	AVENIDA GOIÁS, 2525 – CENTRO	2000
GURUPI	TO	MÓDULO 23, QUADRA 01 – EIXO PRINCIPAL – EIXO PRINCIPAL – VIA SECUNDÁRIO 03	2000
PALMAS(*)	TO	AVENIDA TOCANTINS 080, KM 01 – CENTRO DE ZOONOSES	2000
PALMAS(*)	TO	QUADRA 103 SUL AVENIDA L01 LOTE 49	300
PALMAS(*)	TO	QUADRA 712, QI 05 – PLANO DIRETOR SUL	100
PALMAS(*)	TO	1212 SUL, AVENIDA LO 27, ESQ. C/ NS 10	não considerado
PALMAS(*)	TO	AVENIDA JK, 103 SUL, CONJUNTO 01, LT 09, S/N – PLANO DIRETOR SUL	20
PALMAS(*)	TO	QD 715, QL 05 - PLANO DIRETO SUL	75
PALMAS(*)	TO	QUADRA 812 SUL, ALAMEDA 06, 01, COMPLEMENTO QI 07 LOTE 25	50
PALMAS(*)	TO	QUADRA 1012 SUL, LOTE 13, AL. 08	2300
PALMEIROPOLIS	TO	AVENIDA TOCANTINS 080, KM 01 – CENTRO DE ZOONOSES	2000
PORTO NACIONAL	TO	AVENIDA CARLOS BRAGA, 1498 – SETOR AEROPORTO	2000
SAO VALERIO DA NATIVIDADE	TO	AVENIDA TOCANTINS, S/N – CENTRO	300
XAMBIOA	TO	AVENIDA ARAGUAIA, S/N – ANTIGO GALPÃO DA ENCOL	300

Municípios com população acima de 100 mil habitantes sem pontos de coleta de pneumáticos inservíveis declarados

ESTADO	MUNICÍPIO	POPULAÇÃO ESTIMADA (hab)
AP	Santana	121.364
AM	Itacoatiara	101.337
BA	Santo Antônio de Jesus	101.512
MA	Paço do Lumiar	122.197
MA	Bacabal	104.949
PA	Barcarena	124.680
PA	Breves	102.701

PA	Itaituba	101.247
PA	Paragominas	113.145
PA	São Félix do Xingu	128.481
PA	Tailândia	106.339
PA	Tucuruí	113.659
PE	Igarassu	117.019
PE	Santa Cruz do Capibaribe	107.937
PR	Fazenda Rio Grande	100.209
RJ	Itaperuna	103.224
RJ	Japeri	104.768
RJ	Barra do Pirai	100.374
SE	Lagarto	104.408
SP	Caieiras	101.470

Fonte: CTF/IBAMA e IBGE - Diretoria de Pesquisas - DPE - Coordenação de População e Indicadores Sociais - COPIS (2019)