

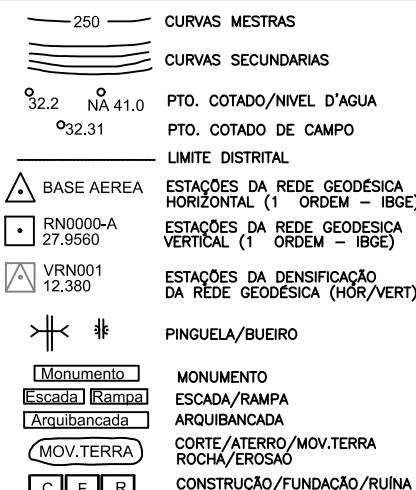

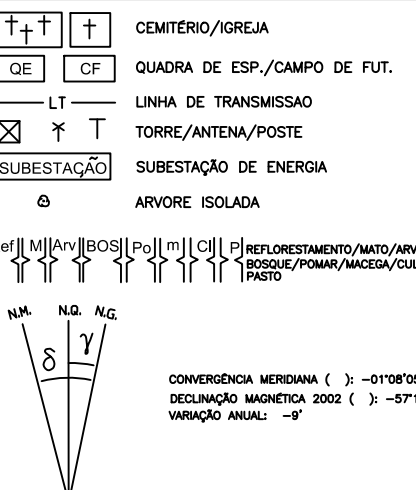
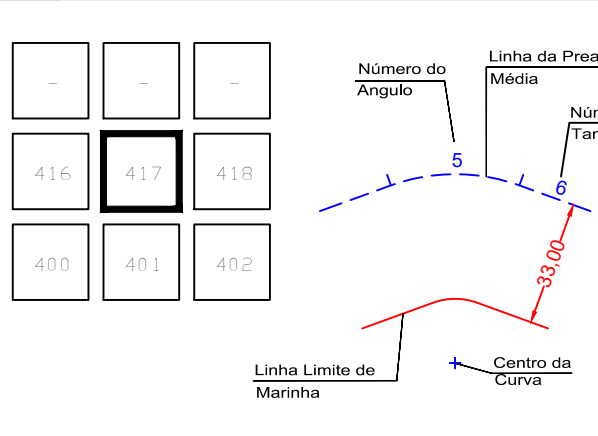


EXECUTADO POR:		CONVENÇÕES DA BASE CARTOGRÁFICA				CARACTERÍSTICAS TÉCNICAS DO LEVANTAMENTO AEROFOTOGRAMÉTRICO		LEGENDA		<div></div> <div>MINISTÉRIO DO PLANEJAMENTO, ORÇAMENTO E GESTÃO SECRETARIA DO PATRIMÔNIO DA UNIÃO SUPERINTENDÊNCIA DO PATRIMÔNIO DA UNIÃO EM SC - SPU / SC</div> <div>LINHA DO PREAMAR MÉDIO / 1831 - E LINHA LIMITE DOS TERRENOS DE MARINHA</div> <div>PROJETO: LPM / 1831      TRECHO: ILHA DE SANTA CATARINA SUBPROJETO: SANTA CATARINA      SUBTRECHO: COMISSÃO - PORTARIA Nº 185 DE 2005 DISTRITO: CANASVIEIRAS      ALTERADA PELA PORTARIA Nº 054 DE 2007</div>							
<div></div> <div>UNICA Consultores de Engenharia Urbana Ltda</div>		<div></div>				<div></div>				<div></div>				<div></div> <div>Coordenadas no Sistema UTM - Datum Horizontal SAD-69 - MC 51° WGr</div>		<div>ESCALA - 1:2.000      DATA - NOVEMBRO / 2012      FOLHA: 417</div>	