





LEGENDA

-  Linha do Preamar Médio de 1831
-  Linha Limite dos Terrenos de Marinha
-  Setores¹
-  Terrenos Alodiais²



Projeção Transversa de Mercator
Meridiano Central: 45W.Gr.
Datum Horizontal: SIRGAS 2000

Fontes: ¹ Projeto de regularização Fundiária da Comunidade da Ciclovía, Prefeitura de Niterói, 04/2021 (SEI/ME19379334); ² Imóveis localizados em terrenos alodiais, fora do domínio da União.

**MINISTÉRIO DA ECONOMIA
SECRETARIA DE COORDENAÇÃO E GOVERNANÇA
DO PATRIMÔNIO DA UNIÃO
Superintendência no Rio de Janeiro**

Assunto:
Projeto de Regularização Fundiária da Comunidade da Ciclovía - Indicação das unidades localizadas fora de terrenos de marinha e/ou acrescidos de marinha.

Processo(s):
10154.132004/2021-99

Responsável
NUGEO/SPU-RJ

Data:
01/08/2022

