

PLANTA DE DEMARCAÇÃO DE LPM  
TRECHO POVOAÇÃO A BARRA SECA

ÁREA TÉCNICA

SECAP/SPU-ES/SPU/MGI

**NUP**  
04947.200419/2015-25

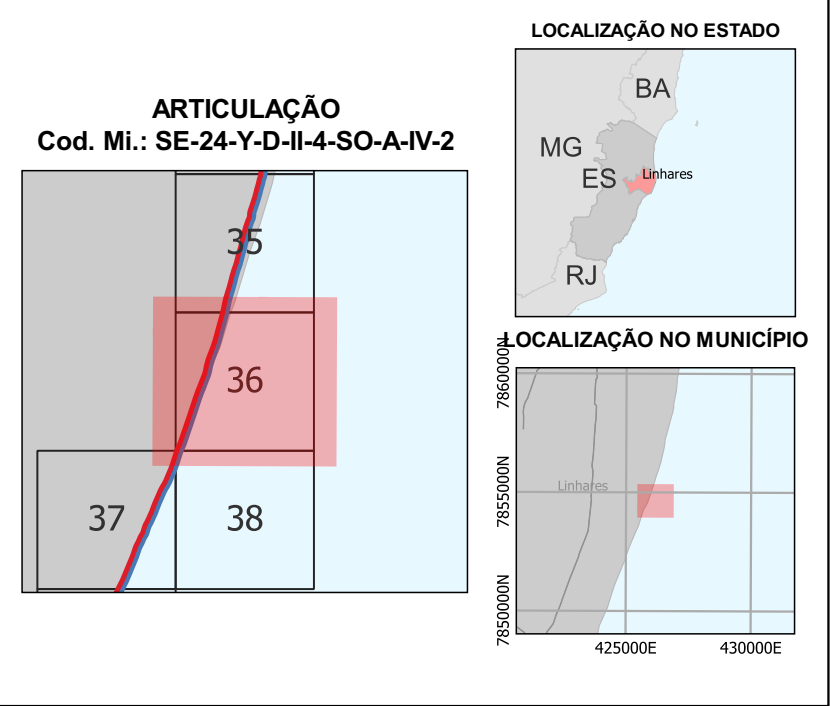
**RELATÓRIO**  
SEI ME 32791898

PLANTA GEORREFERENCIADA  
SISTEMA DE COORDENADAS SIRGAS 2000  
DATUM HORIZONTAL 24 Sul  
MERIDIANO CENTRAL -39°



DADOS DO PROJETO:	Data: 03/04/2023	Escala: 1:5.000
-------------------	------------------	-----------------

Imagem de fundo: IEMA/2012-2015  
Unidades da Federação, Municípios: IBGE (2020)




CONVENÇÕES


LPM EM HOMOLOGAÇÃO

LPM - Linha de Preamar Média/1831

LLTM - Linha Limite de Terreno de Marinha/1831

Limite Municipal





ASSINATURAS

RESPONSÁVEL TÉCNICO

Geógrafo - CREA-MG 197526/D

VISTO

Técnico de Estradas  
TRT 68761046178-7

VISTO

PLANTA PARA HOMOLOGAÇÃO

Chefe de Serviço

Superintendente SPU-ES





PLANTA DE DEMARCAÇÃO DE LPM  
TRECHO POVOAÇÃO A BARRA SECA

ÁREA TÉCNICA

SECAP/SPU-ES/SPU/MGI

NUP

04947.200419/2015-25

RELATÓRIO

SEI ME 32791898

PLANTA GEORREFERENCIADA

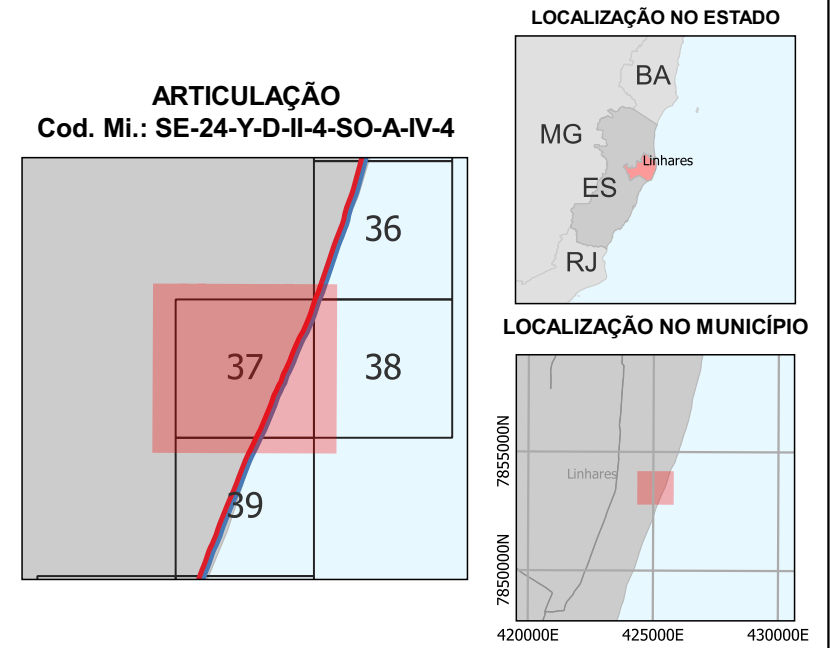
SISTEMA DE COORDENADAS SIRGAS 2000

DATUM HORIZONTAL 24 Sul

MERIDIANO CENTRAL -39°

DADOS DO PROJETO:	Data: 03/04/2023	Escala: 1:5.000
-------------------	------------------	-----------------

Imagem de fundo: IEMA/2012-2015  
Unidades da Federação, Municípios: IBGE (2020)



CONVENÇÕES

LPM EM HOMOLOGAÇÃO

LPM - Linha de Preamar Média/1831

LLTM - Linha Limite de Terreno de Marinha/1831

Limite Municipal

ASSINATURAS

RESPONSÁVEL TÉCNICO

Geógrafo - CREA-MG 197526/D

VISTO

Superintendente SPU-ES

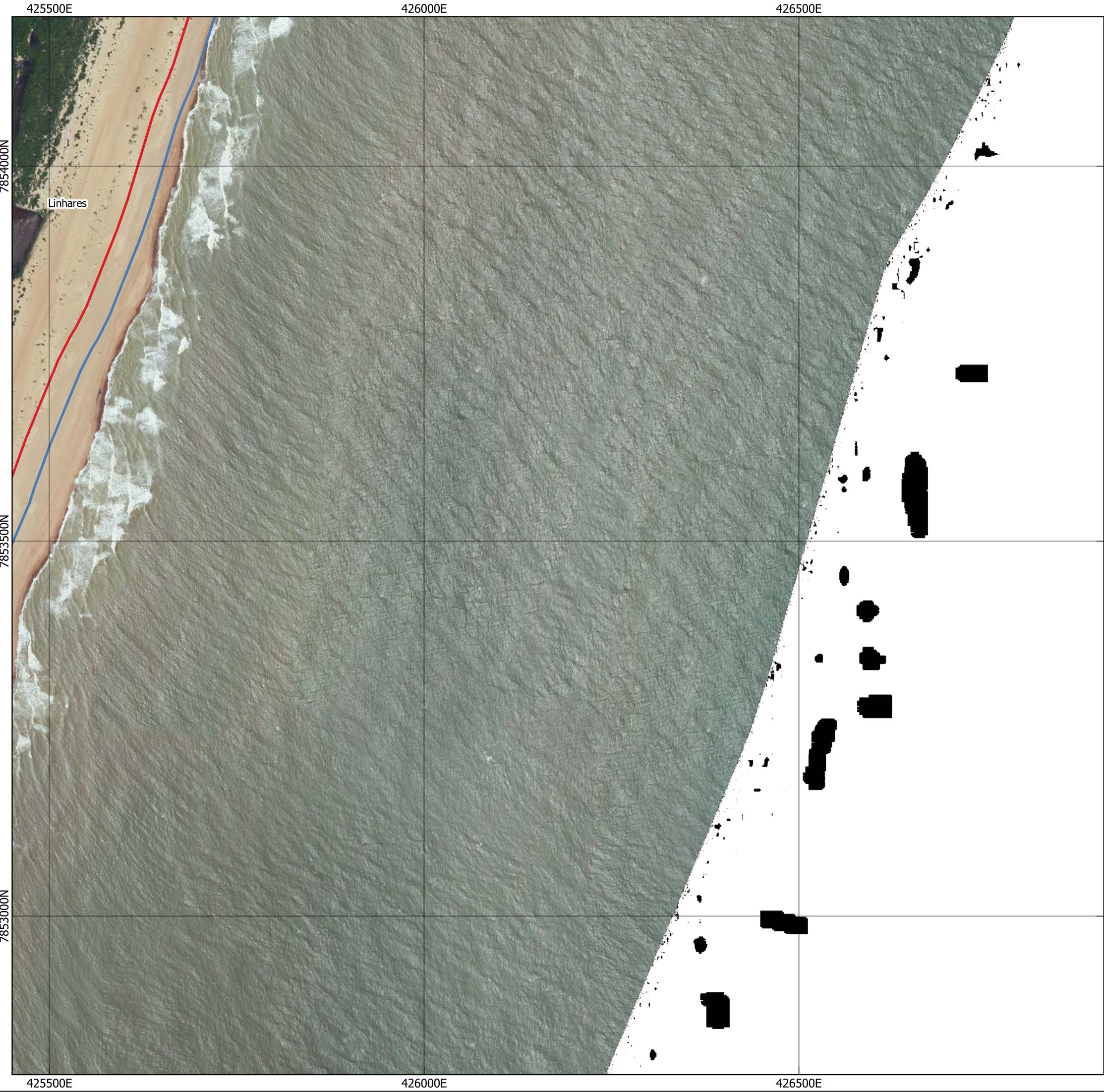
Técnico de Estradas

TRT 68761046178-7

VISTO

PLANTA PARA HOMOLOGAÇÃO





PLANTA DE DEMARCAÇÃO DE LPM  
TRECHO POVOAÇÃO A BARRA SECA

ÁREA TÉCNICA

SECAP/SPU-ES/SPU/MGI

NUP

04947.200419/2015-25

RELATÓRIO

SEI ME 32791898

PLANTA GEORREFERENCIADA

SISTEMA DE COORDENADAS SIRGAS 2000

DATUM HORIZONTAL 24 Sul

MERIDIANO CENTRAL -39°



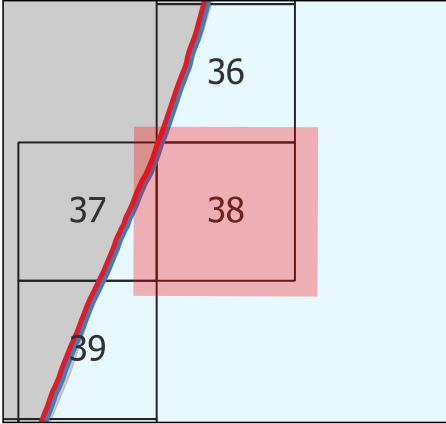
DADOS DO PROJETO:	Data: 03/04/2023	Escala: 1:5.000
-------------------	------------------	-----------------

Imagem de fundo: IEMA/2012-2015


Unidades da Federação, Municípios: IBGE (2020)

ARTICULAÇÃO

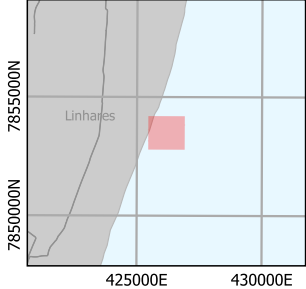
Cod. Mi.: SE-24-Y-D-II-4-SO-A-IV-5



LOCALIZAÇÃO NO ESTADO



LOCALIZAÇÃO NO MUNICÍPIO





CONVENÇÕES

LPM EM HOMOLOGAÇÃO

LPM - Linha de Preamar Média/1831

LLTM - Linha Limite de Terreno de Marinha/1831

Limite Municipal



ASSINATURAS

RESPONSÁVEL TÉCNICO

Geógrafo - CREA-MG 197526/D

VISTO

Técnico de Estradas

TRT 68761046178-7


VISTO

PLANTA PARA HOMOLOGAÇÃO

Chefe de Serviço

Superintendente SPU-ES





PLANTA DE DEMARCAÇÃO DE LPM  
TRECHO POVOAÇÃO A BARRA SECA


ÁREA TÉCNICA

SECAP/SPU-ES/SPU/MGI

**NUP**  
04947.200419/2015-25

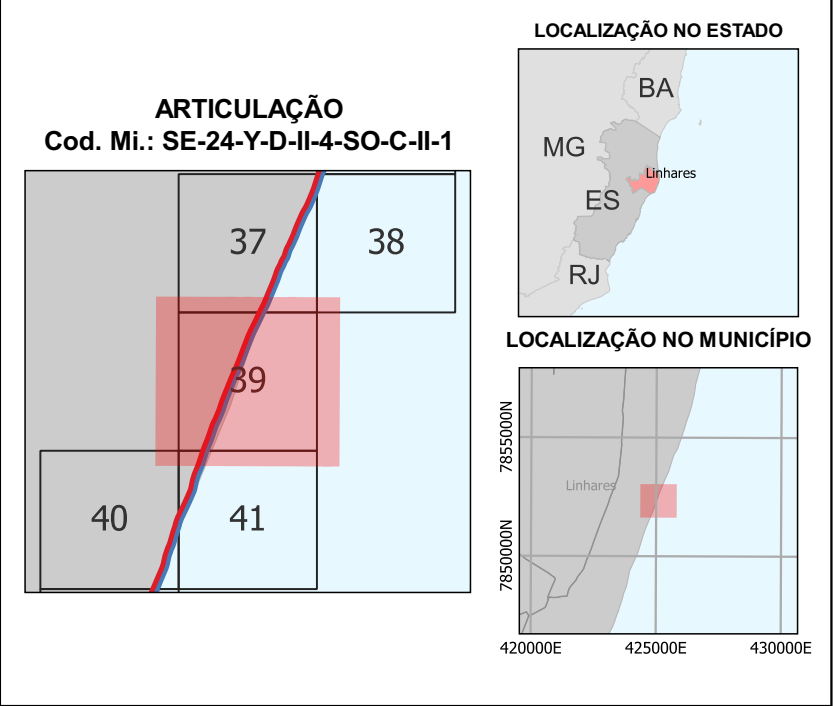
**RELATÓRIO**  
SEI ME 32791898

PLANTA GEORREFERENCIADA  
SISTEMA DE COORDENADAS SIRGAS 2000  
DATUM HORIZONTAL 24 Sul  
MERIDIANO CENTRAL -39°





<b>DADOS DO PROJETO:</b>	Data: 03/04/2023	Escala: 1:5.000
--------------------------	------------------	-----------------

Imagem de fundo: IEMA/2012-2015  
Unidades da Federação, Municípios: IBGE (2020)



**CONVENÇÕES**

LPM EM HOMOLOGAÇÃO  
LPM - Linha de Preamar Média/1831  
LLTM - Linha Limite de Terreno de Marinha/1831  
Limite Municipal

**ASSINATURAS**

RESPONSÁVEL TÉCNICO

Geógrafo - CREA-MG 197526/D

VISTO

Superintendente SPU-ES

Técnico de Estradas  
TRT 68761046178-7

VISTO

**PLANTA PARA HOMOLOGAÇÃO**

Chefe de Serviço





PLANTA DE DEMARCAÇÃO DE LPM  
TRECHO POVOAÇÃO A BARRA SECA

ÁREA TÉCNICA

SECAP/SPU-ES/SPU/MGI

NUP

04947.200419/2015-25

RELATÓRIO


SEI ME 32791898

PLANTA GEORREFERENCIADA

SISTEMA DE COORDENADAS SIRGAS 2000

DATUM HORIZONTAL 24 Sul

MERIDIANO CENTRAL -39°

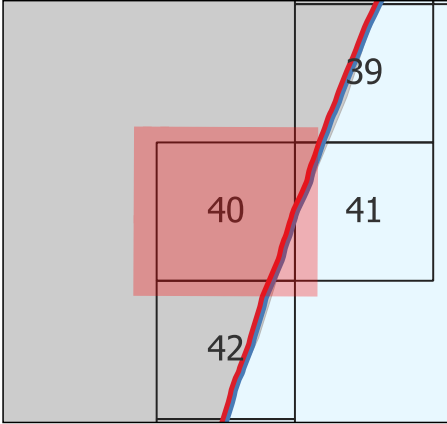


DADOS DO PROJETO:	Data: 03/04/2023	Escala: 1:5.000
-------------------	------------------	-----------------


Imagem de fundo: IEMA/2012-2015  
Unidades da Federação, Municípios: IBGE (2020)

ARTICULAÇÃO

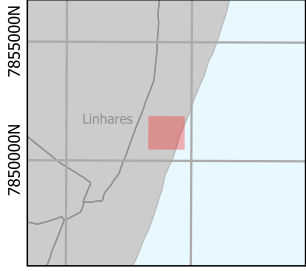
Cod. Mi.: SE-24-Y-D-II-4-SO-C-I-6



LOCALIZAÇÃO NO ESTADO



LOCALIZAÇÃO NO MUNICÍPIO





CONVENÇÕES

LPM EM HOMOLOGAÇÃO

LPM - Linha de Preamar Média/1831

LLTM - Linha Limite de Terreno de Marinha/1831

Limite Municipal



ASSINATURAS

RESPONSÁVEL TÉCNICO

Geógrafo - CREA-MG 197526/D

VISTO

Técnico de Estradas

TRT 68761046178-7


VISTO

PLANTA PARA HOMOLOGAÇÃO

Chefe de Serviço

Superintendente SPU-ES





PLANTA DE DEMARCAÇÃO DE LPM  
TRECHO POVOAÇÃO A BARRA SECA

ÁREA TÉCNICA

SECAP/SPU-ES/SPU/MGI

NUP

04947.200419/2015-25

RELATÓRIO


SEI ME 32791898

PLANTA GEORREFERENCIADA

SISTEMA DE COORDENADAS SIRGAS 2000

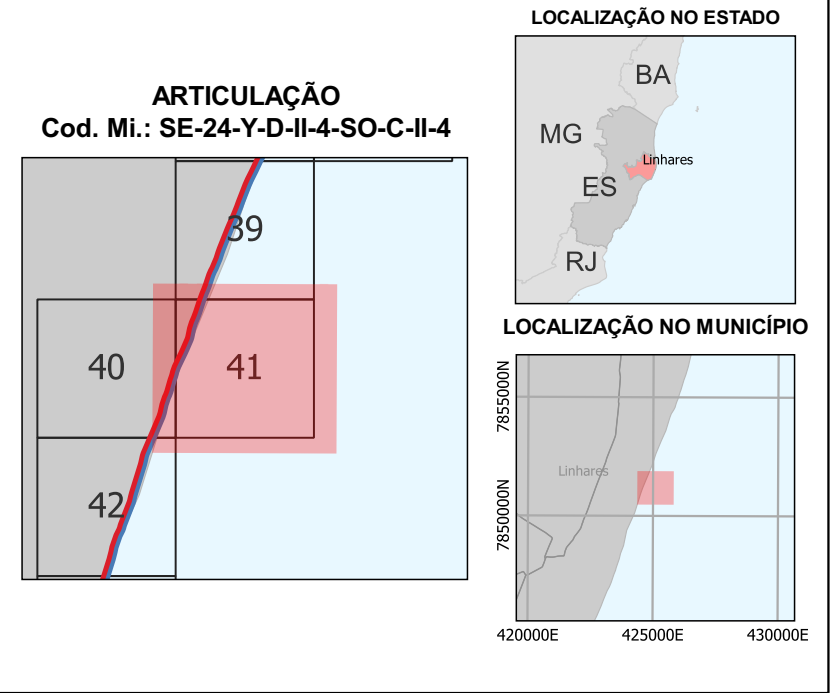
DATUM HORIZONTAL 24 Sul

MERIDIANO CENTRAL -39°



DADOS DO PROJETO:	Data: 03/04/2023	Escala: 1:5.000
-------------------	------------------	-----------------

Imagem de fundo: IEMA/2012-2015  
Unidades da Federação, Municípios: IBGE (2020)





CONVENÇÕES

LPM EM HOMOLOGAÇÃO

LPM - Linha de Preamar Média/1831

LLTM - Linha Limite de Terreno de Marinha/1831

Limite Municipal



ASSINATURAS

RESPONSÁVEL TÉCNICO

Geógrafo - CREA-MG 197526/D

VISTO

Técnico de Estradas

TRT 68761046178-7

VISTO

PLANTA PARA HOMOLOGAÇÃO

Chefe de Serviço

Superintendente SPU-ES





PLANTA DE DEMARCAÇÃO DE LPM  
TRECHO POVOAÇÃO A BARRA SECA

ÁREA TÉCNICA

SECAP/SPU-ES/SPU/MGI

**NUP**  
04947.200419/2015-25

**RELATÓRIO**  
SEI ME 32791898

PLANTA GEORREFERENCIADA

SISTEMA DE COORDENADAS SIRGAS 2000

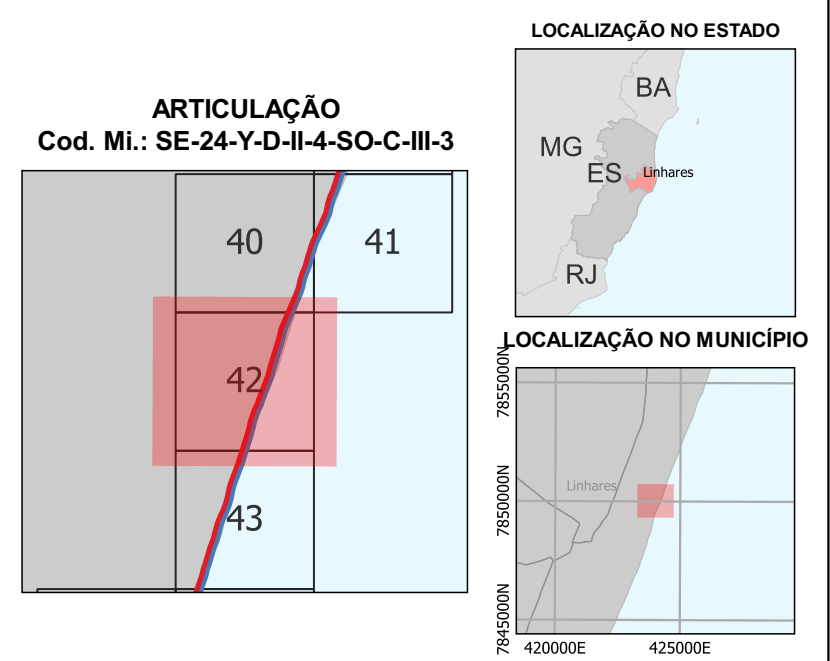
DATUM HORIZONTAL 24 Sul

MERIDIANO CENTRAL -39°





<b>DADOS DO PROJETO:</b>	Data: 03/04/2023	Escala: 1:5.000
--------------------------	------------------	-----------------

Imagem de fundo: IEMA/2012-2015  
Unidades da Federação, Municípios: IBGE (2020)



**CONVENÇÕES**

LPM EM HOMOLOGAÇÃO  
LPM - Linha de Preamar Média/1831  
LLTM - Linha Limite de Terreno de Marinha/1831  
Limite Municipal

**ASSINATURAS**

RESPONSÁVEL TÉCNICO

Geógrafo - CREA-MG 197526/D

VISTO

Chefe de Serviço

Técnico de Estradas  
TRT 68761046178-7

VISTO

Superintendente SPU-ES

**PLANTA PARA HOMOLOGAÇÃO**





PLANTA DE DEMARCAÇÃO DE LPM  
TRECHO POVOAÇÃO A BARRA SECA

ÁREA TÉCNICA

SECAP/SPU-ES/SPU/MGI

NUP

04947.200419/2015-25

RELATÓRIO

SEI ME 32791898

PLANTA GEORREFERENCIADA

SISTEMA DE COORDENADAS SIRGAS 2000

DATUM HORIZONTAL 24 Sul

MERIDIANO CENTRAL -39°

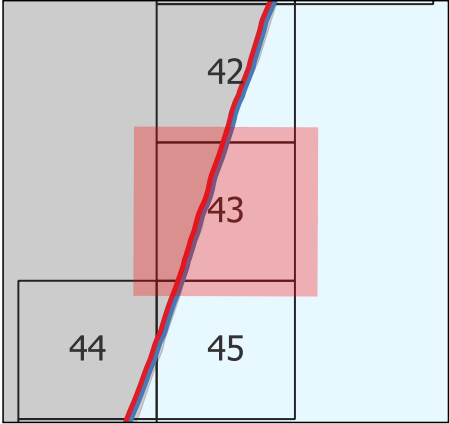


DADOS DO PROJETO:	Data: 03/04/2023	Escala: 1:5.000
-------------------	------------------	-----------------


Imagem de fundo: IEMA/2012-2015  
Unidades da Federação, Municípios: IBGE (2020)

ARTICULAÇÃO

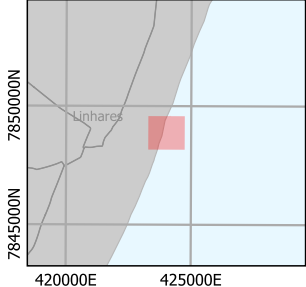
Cod. Mi.: SE-24-Y-D-II-4-SO-C-III-6



LOCALIZAÇÃO NO ESTADO



LOCALIZAÇÃO NO MUNICÍPIO





CONVENÇÕES

LPM EM HOMOLOGAÇÃO

LPM - Linha de Preamar Média/1831

LLTM - Linha Limite de Terreno de Marinha/1831

Limite Municipal



ASSINATURAS

RESPONSÁVEL TÉCNICO

Geógrafo - CREA-MG 197526/D

VISTO

Chefe de Serviço

Técnico de Estradas

TRT 68761046178-7

VISTO

Superintendente SPU-ES

PLANTA PARA HOMOLOGAÇÃO





PLANTA DE DEMARCAÇÃO DE LPM  
TRECHO POVOAÇÃO A BARRA SECA

ÁREA TÉCNICA

SECAP/SPU-ES/SPU/MGI

NUP

04947.200419/2015-25

RELATÓRIO


SEI ME 32791898

PLANTA GEORREFERENCIADA

SISTEMA DE COORDENADAS SIRGAS 2000

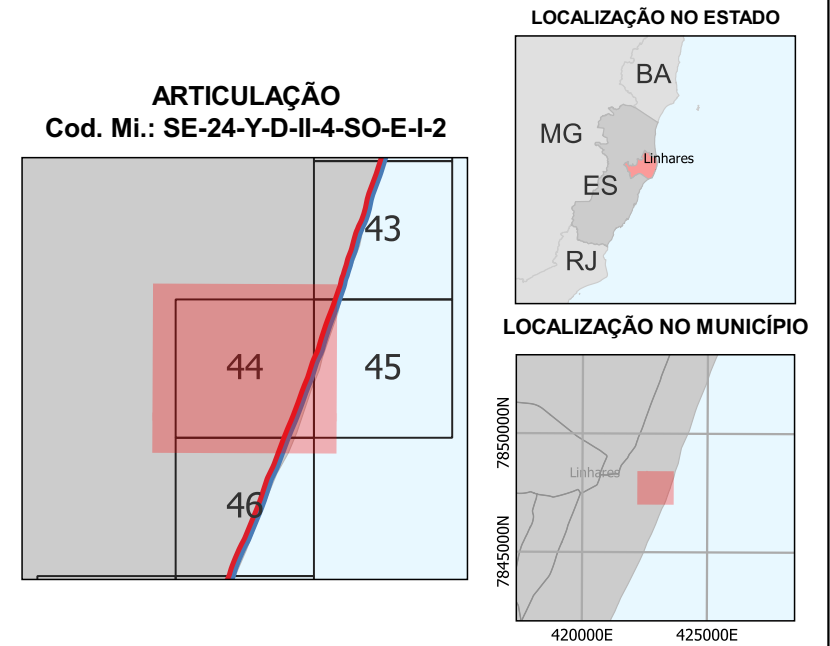
DATUM HORIZONTAL 24 Sul

MERIDIANO CENTRAL -39°

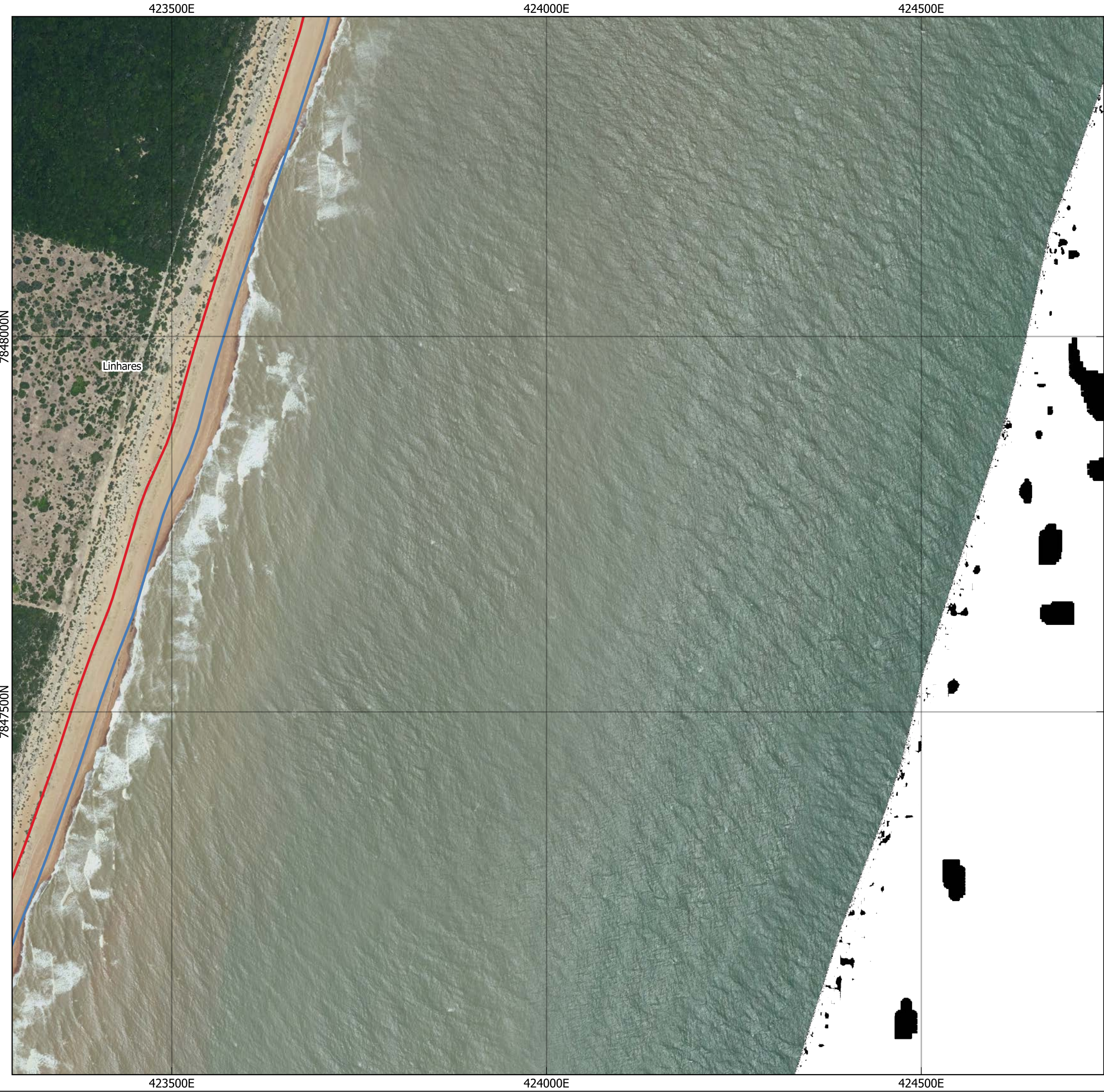


DADOS DO PROJETO:	Data: 03/04/2023	Escala: 1:5.000
-------------------	------------------	-----------------

Imagem de fundo: IEMA/2012-2015  
Unidades da Federação, Municípios: IBGE (2020)







PLANTA DE DEMARCAÇÃO DE LPM  
TRECHO POVOAÇÃO A BARRA SECA

ÁREA TÉCNICA

SECAP/SPU-ES/SPU/MGI

NUP

04947.200419/2015-25

RELATÓRIO


SEI ME 32791898

PLANTA GEORREFERENCIADA

SISTEMA DE COORDENADAS SIRGAS 2000

DATUM HORIZONTAL 24 Sul

MERIDIANO CENTRAL -39°



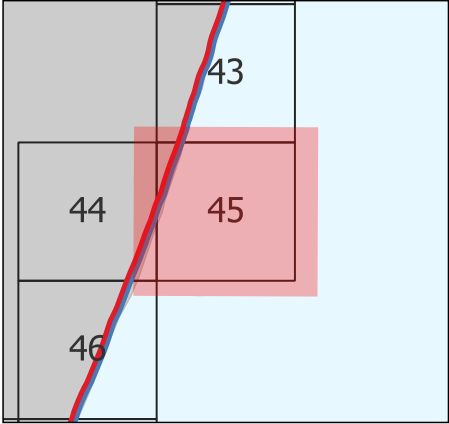
DADOS DO PROJETO:	Data: 03/04/2023	Escala: 1:5.000
-------------------	------------------	-----------------

Imagem de fundo: IEMA/2012-2015


Unidades da Federação, Municípios: IBGE (2020)

ARTICULAÇÃO

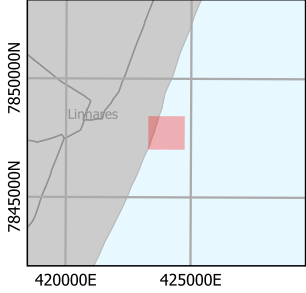
Cod. Mi.: SE-24-Y-D-II-4-SO-E-I-3



LOCALIZAÇÃO NO ESTADO



LOCALIZAÇÃO NO MUNICÍPIO




CONVENÇÕES

LPM EM HOMOLOGAÇÃO

LPM - Linha de Preamar Média/1831

LLTM - Linha Limite de Terreno de Marinha/1831

Limite Municipal



ASSINATURAS

RESPONSÁVEL TÉCNICO

Geógrafo - CREA-MG 197526/D

VISTO

Técnico de Estradas

TRT 68761046178-7

VISTO

PLANTA PARA HOMOLOGAÇÃO

Chefe de Serviço

Superintendente SPU-ES





PLANTA DE DEMARCAÇÃO DE LPM  
TRECHO POVOAÇÃO A BARRA SECA

ÁREA TÉCNICA

SECAP/SPU-ES/SPU/MGI

NUP

04947.200419/2015-25

RELATÓRIO


SEI ME 32791898

PLANTA GEORREFERENCIADA

SISTEMA DE COORDENADAS SIRGAS 2000

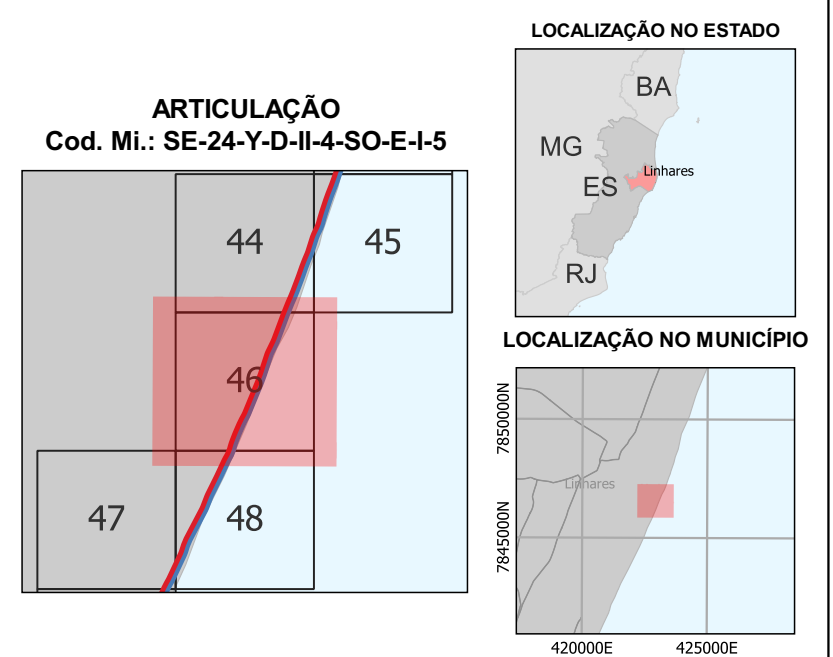
DATUM HORIZONTAL 24 Sul

MERIDIANO CENTRAL -39°



DADOS DO PROJETO:	Data: 03/04/2023	Escala: 1:5.000
-------------------	------------------	-----------------

Imagem de fundo: IEMA/2012-2015  
Unidades da Federação, Municípios: IBGE (2020)





CONVENÇÕES

LPM EM HOMOLOGAÇÃO

LPM - Linha de Preamar Média/1831

LLTM - Linha Limite de Terreno de Marinha/1831

Limite Municipal



ASSINATURAS

RESPONSÁVEL TÉCNICO

Geógrafo - CREA-MG 197526/D

VISTO

Técnico de Estradas

TRT 68761046178-7

VISTO

PLANTA PARA HOMOLOGAÇÃO

Chefe de Serviço

Superintendente SPU-ES





PLANTA DE DEMARCAÇÃO DE LPM  
TRECHO POVOAÇÃO A BARRA SECA

ÁREA TÉCNICA

SECAP/SPU-ES/SPU/MGI

NUP

04947.200419/2015-25

RELATÓRIO

SEI ME 32791898

PLANTA GEORREFERENCIADA

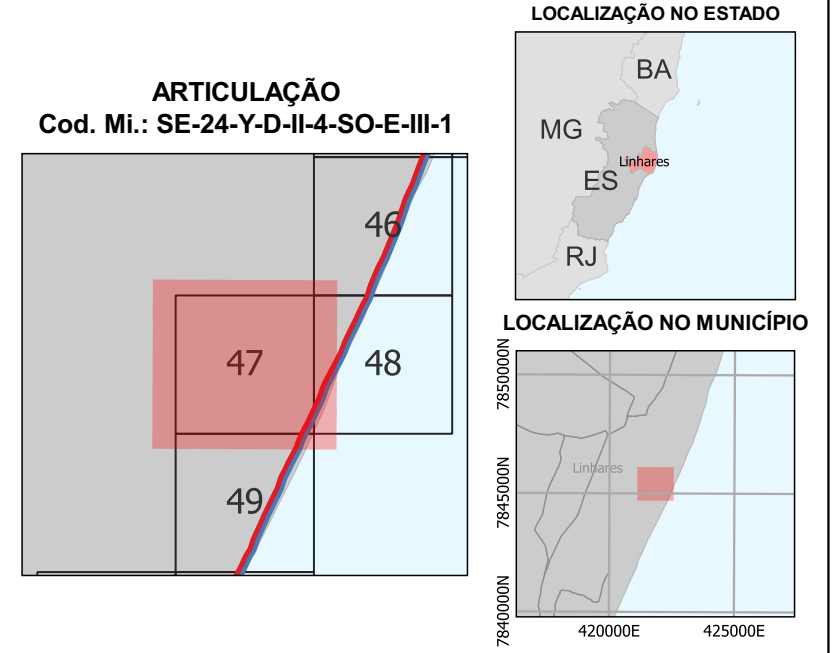
SISTEMA DE COORDENADAS SIRGAS 2000

DATUM HORIZONTAL 24 Sul

MERIDIANO CENTRAL -39°

DADOS DO PROJETO:	Data: 03/04/2023	Escala: 1:5.000
-------------------	------------------	-----------------

Imagem de fundo: IEMA/2012-2015  
Unidades da Federação, Municípios: IBGE (2020)



CONVENÇÕES

LPM EM HOMOLOGAÇÃO

LPM - Linha de Preamar Média/1831

LLTM - Linha Limite de Terreno de Marinha/1831

Limite Municipal

ASSINATURAS

RESPONSÁVEL TÉCNICO

Geógrafo - CREA-MG 197526/D

VISTO

Superintendente SPU-ES

Técnico de Estradas

TRT 68761046178-7

VISTO

PLANTA PARA HOMOLOGAÇÃO





PLANTA DE DEMARCAÇÃO DE LPM  
TRECHO POVOAÇÃO A BARRA SECA


ÁREA TÉCNICA

SECAP/SPU-ES/SPU/MGI

**NUP**  
04947.200419/2015-25

**RELATÓRIO**  
SEI ME 32791898

PLANTA GEORREFERENCIADA  
SISTEMA DE COORDENADAS SIRGAS 2000  
DATUM HORIZONTAL 24 Sul  
MERIDIANO CENTRAL -39°

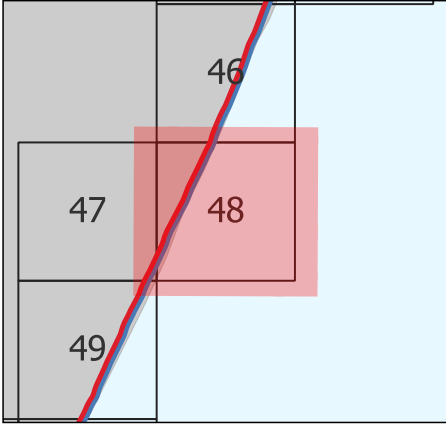


<b>DADOS DO PROJETO:</b>	Data: 03/04/2023	Escala: 1:5.000
--------------------------	------------------	-----------------


Imagem de fundo: IEMA/2012-2015  
Unidades da Federação, Municípios: IBGE (2020)

ARTICULAÇÃO

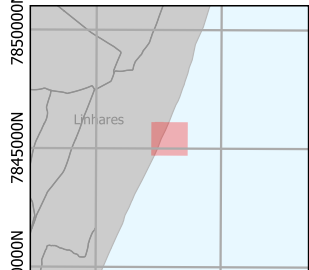
Cod. Mi.: SE-24-Y-D-II-4-SO-E-III-2



LOCALIZAÇÃO NO ESTADO



LOCALIZAÇÃO NO MUNICÍPIO




CONVENÇÕES


LPM EM HOMOLOGAÇÃO

LPM - Linha de Preamar Média/1831

LLTM - Linha Limite de Terreno de Marinha/1831

Limite Municipal





ASSINATURAS

RESPONSÁVEL TÉCNICO

Geógrafo - CREA-MG 197526/D

VISTO

Chefe de Serviço

Técnico de Estradas  
TRT 68761046178-7

VISTO

Superintendente SPU-ES

PLANTA PARA HOMOLOGAÇÃO



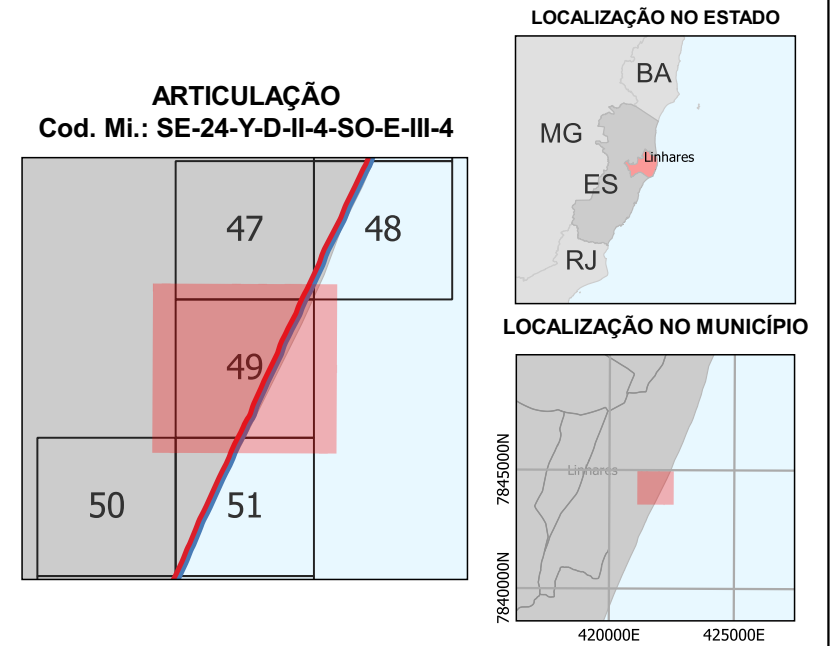


PLANTA DE DEMARCAÇÃO DE LPM  
TRECHO POVOAÇÃO A BARRA SECA



<b>ÁREA TÉCNICA</b> SECAP/SPU-ES/SPU/MGI <b>NUP</b> 04947.200419/2015-25 <b>RELATÓRIO</b> SEI ME 32791898	 PLANTA GEORREFERENCIADA SISTEMA DE COORDENADAS SIRGAS 2000 DATUM HORIZONTAL 24 Sul MERIDIANO CENTRAL -39°
--	---

<b>DADOS DO PROJETO:</b>	Data: 03/04/2023	Escala: 1:5.000
--------------------------	------------------	-----------------

Imagem de fundo: IEMA/2012-2015  
Unidades da Federação, Municípios: IBGE (2020)



**CONVENÇÕES**  
LPM EM HOMOLOGAÇÃO  
LPM - Linha de Preamar Média/1831  
LLTM - Linha Limite de Terreno de Marinha/1831  
Limite Municipal

**ASSINATURAS**

RESPONSÁVEL TÉCNICO

Geógrafo - CREA-MG 197526/D

VISTO

Chefe de Serviço

Técnico de Estradas  
TRT 68761046178-7

VISTO

Superintendente SPU-ES

**PLANTA PARA HOMOLOGAÇÃO**





PLANTA DE DEMARCAÇÃO DE LPM  
TRECHO POVOAÇÃO A BARRA SECA

ÁREA TÉCNICA

SECAP/SPU-ES/SPU/MGI

NUP

04947.200419/2015-25

RELATÓRIO

SEI ME 32791898

PLANTA GEORREFERENCIADA

SISTEMA DE COORDENADAS SIRGAS 2000

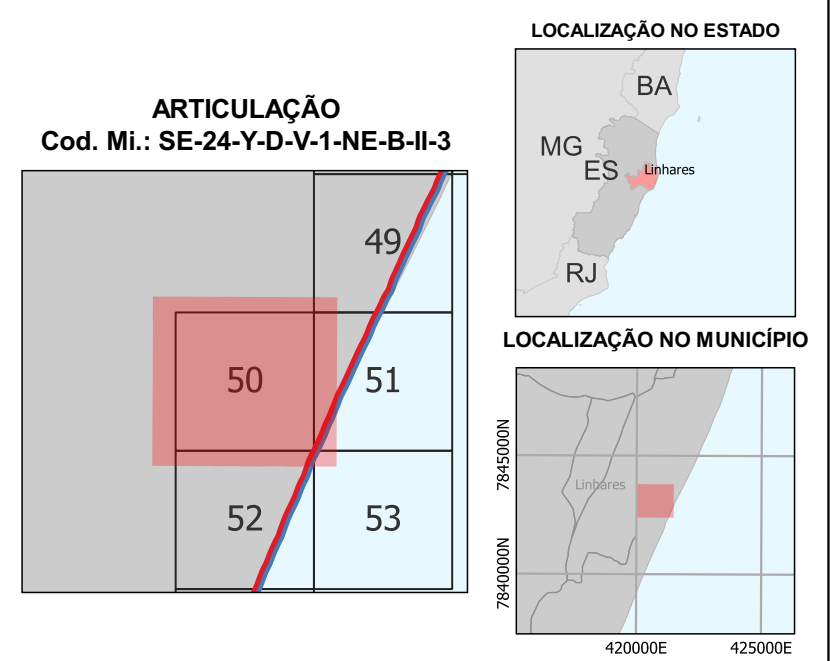
DATUM HORIZONTAL 24 Sul

MERIDIANO CENTRAL -39°



DADOS DO PROJETO:	Data: 03/04/2023	Escala: 1:5.000
-------------------	------------------	-----------------

Imagem de fundo: IEMA/2012-2015  
Unidades da Federação, Municípios: IBGE (2020)




CONVENÇÕES


LPM EM HOMOLOGAÇÃO

LPM - Linha de Preamar Média/1831

LLTM - Linha Limite de Terreno de Marinha/1831

Limite Municipal





ASSINATURAS

RESPONSÁVEL TÉCNICO

Geógrafo - CREA-MG 197526/D

VISTO

Chefe de Serviço

Técnico de Estradas


TRT 68761046178-7

VISTO

Superintendente SPU-ES

PLANTA PARA HOMOLOGAÇÃO





PLANTA DE DEMARCAÇÃO DE LPM  
TRECHO POVOAÇÃO A BARRA SECA

ÁREA TÉCNICA

SECAP/SPU-ES/SPU/MGI

NUP

04947.200419/2015-25

RELATÓRIO


SEI ME 32791898

PLANTA GEORREFERENCIADA

SISTEMA DE COORDENADAS SIRGAS 2000

DATUM HORIZONTAL 24 Sul

MERIDIANO CENTRAL -39°

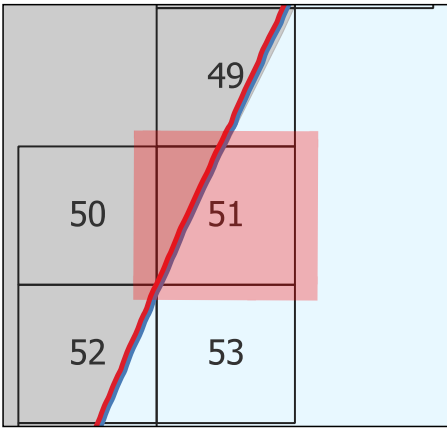


DADOS DO PROJETO:	Data: 03/04/2023	Escala: 1:5.000
-------------------	------------------	-----------------


Imagem de fundo: IEMA/2012-2015  
Unidades da Federação, Municípios: IBGE (2020)

ARTICULAÇÃO

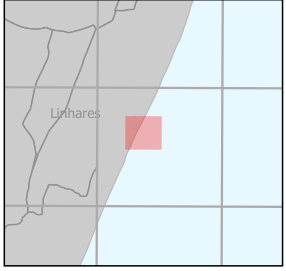
Cod. Mi.: SE-24-Y-D-V-2-NO-A-I-1



LOCALIZAÇÃO NO ESTADO



LOCALIZAÇÃO NO MUNICÍPIO




CONVENÇÕES

LPM EM HOMOLOGAÇÃO

LPM - Linha de Preamar Média/1831

LLTM - Linha Limite de Terreno de Marinha/1831

Limite Municipal



ASSINATURAS

RESPONSÁVEL TÉCNICO

Geógrafo - CREA-MG 197526/D

VISTO

Superintendente SPU-ES

Técnico de Estradas

TRT 68761046178-7

VISTO

PLANTA PARA HOMOLOGAÇÃO

Geógrafo - CREA-MG 197526/D

VISTO

Superintendente SPU-ES





PLANTA DE DEMARCAÇÃO DE LPM  
TRECHO POVOAÇÃO A BARRA SECA

ÁREA TÉCNICA

SECAP/SPU-ES/SPU/MGI

NUP

04947.200419/2015-25

RELATÓRIO

SEI ME 32791898

PLANTA GEORREFERENCIADA

SISTEMA DE COORDENADAS SIRGAS 2000

DATUM HORIZONTAL 24 Sul

MERIDIANO CENTRAL -39°

DADOS DO PROJETO:	Data: 03/04/2023	Escala: 1:5.000
-------------------	------------------	-----------------

Imagem de fundo: IEMA/2012-2015  
Unidades da Federação, Municípios: IBGE (2020)

ARTICULAÇÃO

Cod. Mi.: SE-24-Y-D-V-1-NE-B-II-6

50

51

52

53

54

LOCALIZAÇÃO NO ESTADO

LOCALIZAÇÃO NO MUNICÍPIO

CONVENÇÕES

LPM EM HOMOLOGAÇÃO

LPM - Linha de Preamar Média/1831

LLTM - Linha Limite de Terreno de Marinha/1831

Limite Municipal

ASSINATURAS

RESPONSÁVEL TÉCNICO

Geógrafo - CREA-MG 197526/D

VISTO

Técnico de Estradas

TRT 68761046178-7


VISTO

PLANTA PARA HOMOLOGAÇÃO

Chefe de Serviço

Superintendente SPU-ES





PLANTA DE DEMARCAÇÃO DE LPM  
TRECHO POVOAÇÃO A BARRA SECA

ÁREA TÉCNICA

SECAP/SPU-ES/SPU/MGI

NUP

04947.200419/2015-25

RELATÓRIO

SEI ME 32791898

PLANTA GEORREFERENCIADA

SISTEMA DE COORDENADAS SIRGAS 2000

DATUM HORIZONTAL 24 Sul

MERIDIANO CENTRAL -39°

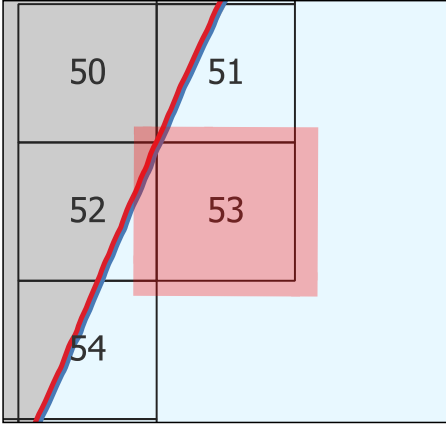


DADOS DO PROJETO:	Data: 03/04/2023	Escala: 1:5.000
-------------------	------------------	-----------------


Imagem de fundo: IEMA/2012-2015  
Unidades da Federação, Municípios: IBGE (2020)

ARTICULAÇÃO

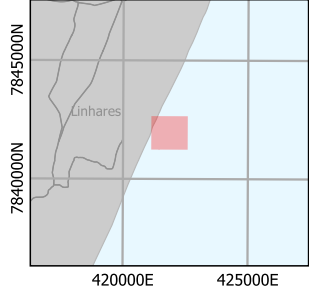
Cod. Mi.: SE-24-Y-D-V-2-NO-A-I-4



LOCALIZAÇÃO NO ESTADO



LOCALIZAÇÃO NO MUNICÍPIO




CONVENÇÕES

LPM EM HOMOLOGAÇÃO

LPM - Linha de Preamar Média/1831

LLTM - Linha Limite de Terreno de Marinha/1831

Limite Municipal



ASSINATURAS

RESPONSÁVEL TÉCNICO

Geógrafo - CREA-MG 197526/D

VISTO

Superintendente SPU-ES


Técnico de Estradas

TRT 68761046178-7

VISTO

PLANTA PARA HOMOLOGAÇÃO





PLANTA DE DEMARCAÇÃO DE LPM  
TRECHO POVOAÇÃO A BARRA SECA

ÁREA TÉCNICA

SECAP/SPU-ES/SPU/MGI

NUP

04947.200419/2015-25

RELATÓRIO


SEI ME 32791898

PLANTA GEORREFERENCIADA

SISTEMA DE COORDENADAS SIRGAS 2000

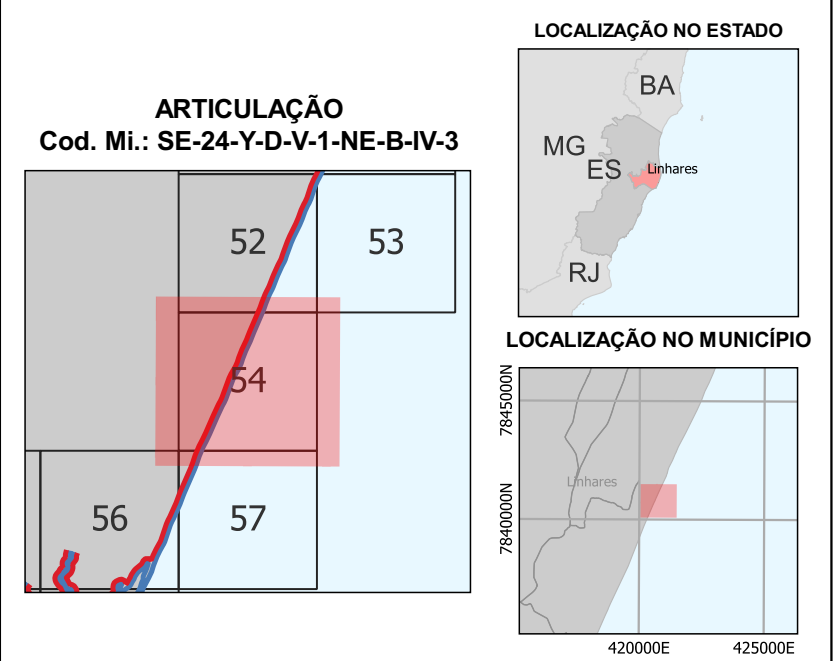
DATUM HORIZONTAL 24 Sul

MERIDIANO CENTRAL -39°



DADOS DO PROJETO:	Data: 03/04/2023	Escala: 1:5.000
-------------------	------------------	-----------------

Imagem de fundo: IEMA/2012-2015  
Unidades da Federação, Municípios: IBGE (2020)




CONVENÇÕES

LPM EM HOMOLOGAÇÃO

LPM - Linha de Preamar Média/1831

LLTM - Linha Limite de Terreno de Marinha/1831

Limite Municipal



ASSINATURAS

RESPONSÁVEL TÉCNICO

Geógrafo - CREA-MG 197526/D

VISTO

Superintendente SPU-ES


Técnico de Estradas

TRT 68761046178-7

VISTO

PLANTA PARA HOMOLOGAÇÃO





PLANTA DE DEMARCAÇÃO DE LPM  
TRECHO POVOAÇÃO A BARRA SECA

ÁREA TÉCNICA

SECAP/SPU-ES/SPU/MGI

NUP

04947.200419/2015-25

RELATÓRIO


SEI ME 32791898

PLANTA GEORREFERENCIADA

SISTEMA DE COORDENADAS SIRGAS 2000

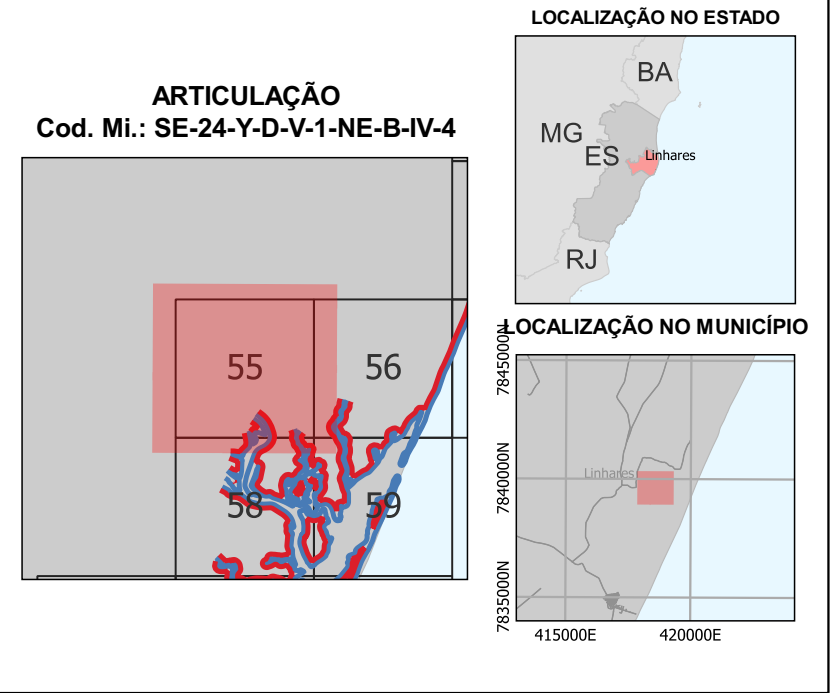
DATUM HORIZONTAL 24 Sul

MERIDIANO CENTRAL -39°



DADOS DO PROJETO:	Data: 03/04/2023	Escala: 1:5.000
-------------------	------------------	-----------------

Imagem de fundo: IEMA/2012-2015  
Unidades da Federação, Municípios: IBGE (2020)





CONVENÇÕES

LPM EM HOMOLOGAÇÃO

LPM - Linha de Preamar Média/1831

LLTM - Linha Limite de Terreno de Marinha/1831

Limite Municipal



ASSINATURAS

RESPONSÁVEL TÉCNICO

Geógrafo - CREA-MG 197526/D

VISTO

Técnico de Estradas

TRT 68761046178-7

VISTO

PLANTA PARA HOMOLOGAÇÃO

Chefe de Serviço

Superintendente SPU-ES





PLANTA DE DEMARCAÇÃO DE LPM  
TRECHO POVOAÇÃO A BARRA SECA

ÁREA TÉCNICA

SECAP/SPU-ES/SPU/MGI

NUP

04947.200419/2015-25

RELATÓRIO

SEI ME 32791898

PLANTA GEORREFERENCIADA

SISTEMA DE COORDENADAS SIRGAS 2000

DATUM HORIZONTAL 24 Sul

MERIDIANO CENTRAL -39°

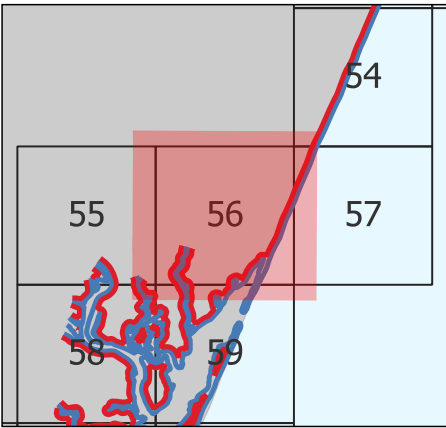


DADOS DO PROJETO:	Data: 03/04/2023	Escala: 1:5.000
-------------------	------------------	-----------------


Imagem de fundo: IEMA/2012-2015  
Unidades da Federação, Municípios: IBGE (2020)

ARTICULAÇÃO

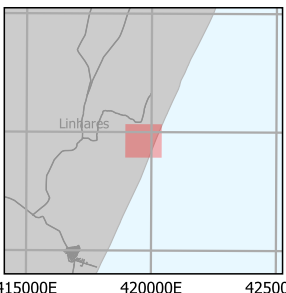
Cod. Mi.: SE-24-Y-D-V-1-NE-B-IV-5



LOCALIZAÇÃO NO ESTADO



LOCALIZAÇÃO NO MUNICÍPIO





CONVENÇÕES

LPM EM HOMOLOGAÇÃO

LPM - Linha de Preamar Média/1831

LLTM - Linha Limite de Terreno de Marinha/1831

Limite Municipal



ASSINATURAS

RESPONSÁVEL TÉCNICO

Geógrafo - CREA-MG 197526/D

VISTO

Técnico de Estradas

TRT 68761046178-7


VISTO

PLANTA PARA HOMOLOGAÇÃO

Chefe de Serviço

Superintendente SPU-ES





PLANTA DE DEMARCAÇÃO DE LPM  
TRECHO POVOAÇÃO A BARRA SECA

ÁREA TÉCNICA

SECAP/SPU-ES/SPU/MGI

NUP

04947.200419/2015-25

RELATÓRIO

SEI ME 32791898

PLANTA GEORREFERENCIADA

SISTEMA DE COORDENADAS SIRGAS 2000

DATUM HORIZONTAL 24 Sul

MERIDIANO CENTRAL -39°

DADOS DO PROJETO:	Data: 03/04/2023	Escala: 1:5.000
-------------------	------------------	-----------------

Imagem de fundo: IEMA/2012-2015  
Unidades da Federação, Municípios: IBGE (2020)

ARTICULAÇÃO

Cod. Mi.: SE-24-Y-D-V-1-NE-B-IV-6

54

56

57

59

LOCALIZAÇÃO NO ESTADO

BA

MG

ES

RJ

Linhares

LOCALIZAÇÃO NO MUNICÍPIO

Linhares

CONVENÇÕES

LPM EM HOMOLOGAÇÃO

LPM - Linha de Preamar Média/1831

LLTM - Linha Limite de Terreno de Marinha/1831

Limite Municipal

ASSINATURAS

RESPONSÁVEL TÉCNICO

Geógrafo - CREA-MG 197526/D

VISTO

Técnico de Estradas

TRT 68761046178-7


VISTO

PLANTA PARA HOMOLOGAÇÃO

Chefe de Serviço

Superintendente SPU-ES





PLANTA DE DEMARCAÇÃO DE LPM  
TRECHO POVOAÇÃO A BARRA SECA

ÁREA TÉCNICA

SECAP/SPU-ES/SPU/MGI

NUP

04947.200419/2015-25

RELATÓRIO


SEI ME 32791898

PLANTA GEORREFERENCIADA

SISTEMA DE COORDENADAS SIRGAS 2000

DATUM HORIZONTAL 24 Sul

MERIDIANO CENTRAL -39°

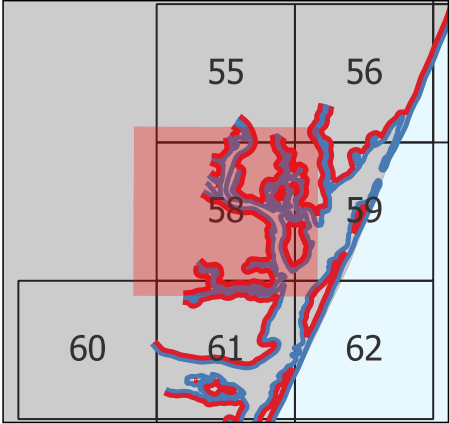


DADOS DO PROJETO:	Data: 03/04/2023	Escala: 1:5.000
-------------------	------------------	-----------------


Imagem de fundo: IEMA/2012-2015  
Unidades da Federação, Municípios: IBGE (2020)

ARTICULAÇÃO

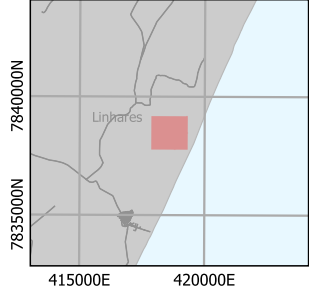
Cod. Mi.: SE-24-Y-D-V-1-NE-D-II-1



LOCALIZAÇÃO NO ESTADO



LOCALIZAÇÃO NO MUNICÍPIO





CONVENÇÕES

LPM EM HOMOLOGAÇÃO

LPM - Linha de Preamar Média/1831

LLTM - Linha Limite de Terreno de Marinha/1831

Limite Municipal



ASSINATURAS

RESPONSÁVEL TÉCNICO

Geógrafo - CREA-MG 197526/D

VISTO

Chefe de Serviço

Técnico de Estradas

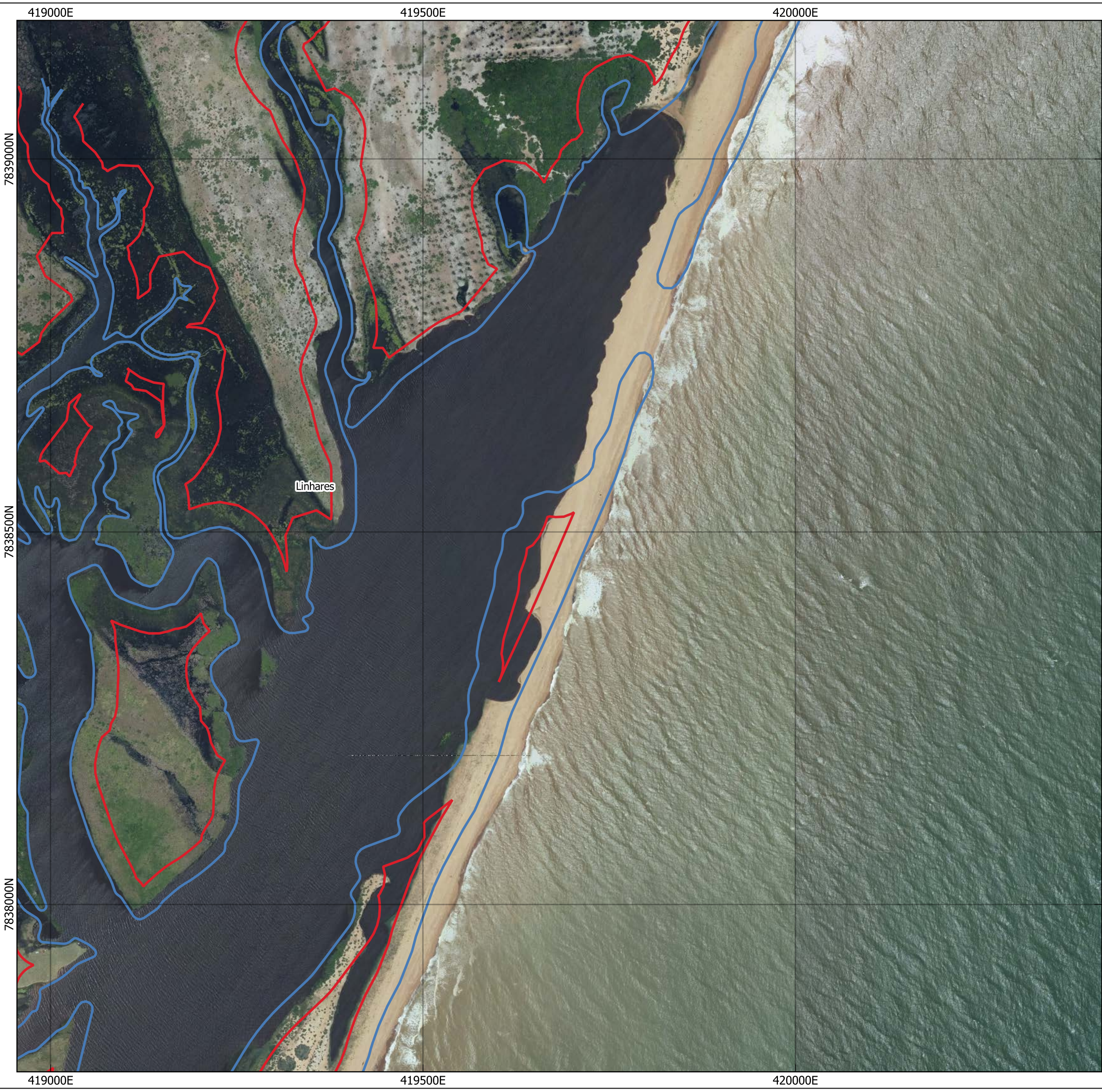
TRT 68761046178-7

VISTO

Superintendente SPU-ES

PLANTA PARA HOMOLOGAÇÃO



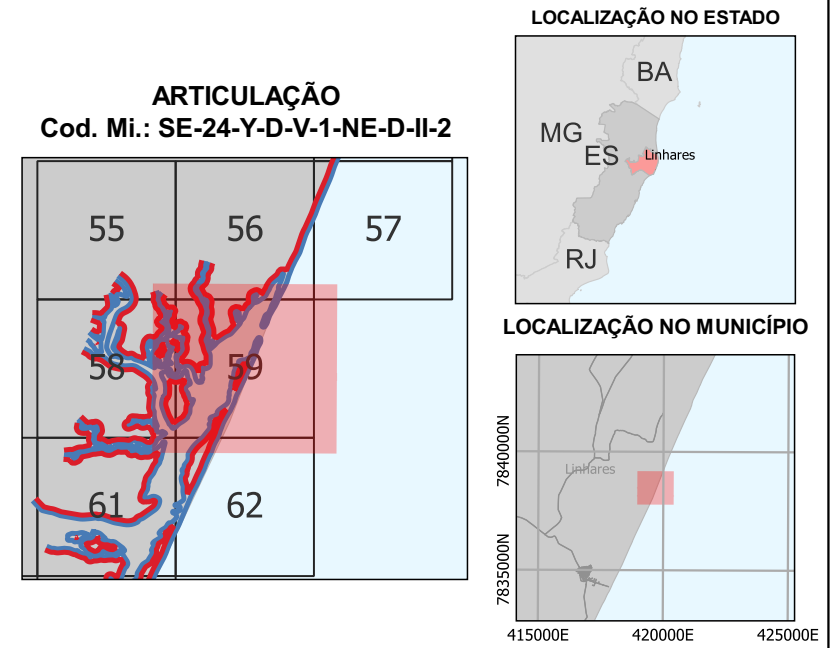


PLANTA DE DEMARCAÇÃO DE LPM  
TRECHO POVOAÇÃO A BARRA SECA

<b>ÁREA TÉCNICA</b> SECAP/SPU-ES/SPU/MGI <b>NUP</b> 04947.200419/2015-25 <b>RELATÓRIO</b> SEI ME 32791898	 PLANTA GEORREFERENCIADA SISTEMA DE COORDENADAS SIRGAS 2000 DATUM HORIZONTAL 24 Sul MERIDIANO CENTRAL -39°
--	---


<b>DADOS DO PROJETO:</b>	Data: 03/04/2023	Escala: 1:5.000
--------------------------	------------------	-----------------

Imagem de fundo: IEMA/2012-2015  
Unidades da Federação, Municípios: IBGE (2020)



**CONVENÇÕES**

LPM EM HOMOLOGAÇÃO  
LPM - Linha de Preamar Média/1831  
LLTM - Linha Limite de Terreno de Marinha/1831  
Limite Municipal



**ASSINATURAS**

RESPONSÁVEL TÉCNICO

Geógrafo - CREA-MG 197526/D

VISTO

Técnico de Estradas  
TRT 68761046178-7


VISTO

**PLANTA PARA HOMOLOGAÇÃO**

Chefe de Serviço

Superintendente SPU-ES





PLANTA DE DEMARCAÇÃO DE LPM  
TRECHO POVOAÇÃO A BARRA SECA

ÁREA TÉCNICA

SECAP/SPU-ES/SPU/MGI

NUP

04947.200419/2015-25

RELATÓRIO


SEI ME 32791898

PLANTA GEORREFERENCIADA

SISTEMA DE COORDENADAS SIRGAS 2000

DATUM HORIZONTAL 24 Sul

MERIDIANO CENTRAL -39°

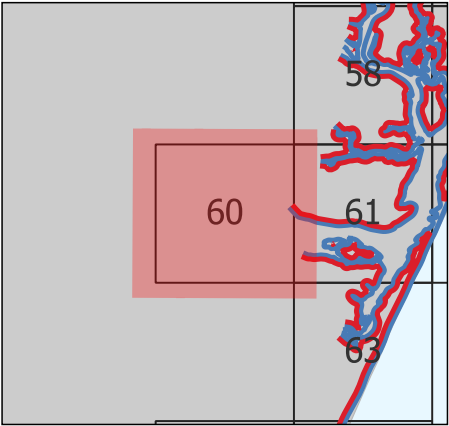


DADOS DO PROJETO:	Data: 03/04/2023	Escala: 1:5.000
-------------------	------------------	-----------------


Imagem de fundo: IEMA/2012-2015  
Unidades da Federação, Municípios: IBGE (2020)

ARTICULAÇÃO

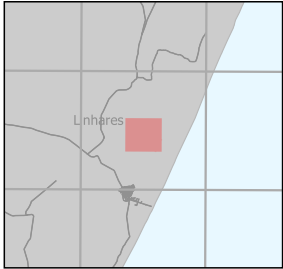
Cod. Mi.: SE-24-Y-D-V-1-NE-D-I-6



LOCALIZAÇÃO NO ESTADO



LOCALIZAÇÃO NO MUNICÍPIO





CONVENÇÕES

LPM EM HOMOLOGAÇÃO

LPM - Linha de Preamar Média/1831

LLTM - Linha Limite de Terreno de Marinha/1831

Limite Municipal



ASSINATURAS

RESPONSÁVEL TÉCNICO

Geógrafo - CREA-MG 197526/D

VISTO

Técnico de Estradas

TRT 68761046178-7

VISTO

PLANTA PARA HOMOLOGAÇÃO

Chefe de Serviço

Superintendente SPU-ES





PLANTA DE DEMARCAÇÃO DE LPM  
TRECHO POVOAÇÃO A BARRA SECA

ÁREA TÉCNICA

SECAP/SPU-ES/SPU/MGI

NUP

04947.200419/2015-25

RELATÓRIO


SEI ME 32791898

PLANTA GEORREFERENCIADA

SISTEMA DE COORDENADAS SIRGAS 2000

DATUM HORIZONTAL 24 Sul

MERIDIANO CENTRAL -39°

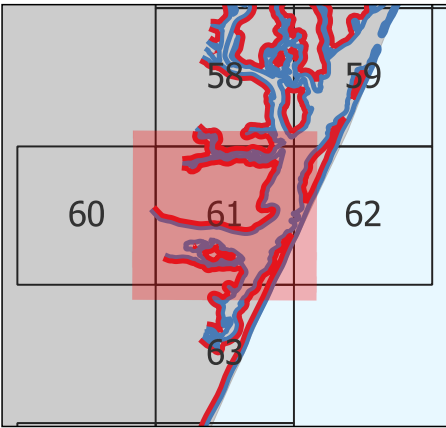


DADOS DO PROJETO:	Data: 03/04/2023	Escala: 1:5.000
-------------------	------------------	-----------------


Imagem de fundo: IEMA/2012-2015  
Unidades da Federação, Municípios: IBGE (2020)

ARTICULAÇÃO

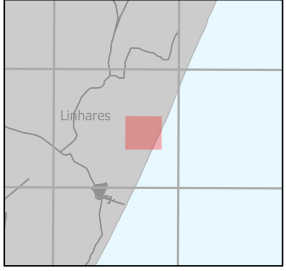
Cod. Mi.: SE-24-Y-D-V-1-NE-D-II-4



LOCALIZAÇÃO NO ESTADO



LOCALIZAÇÃO NO MUNICÍPIO





CONVENÇÕES

LPM EM HOMOLOGAÇÃO

LPM - Linha de Preamar Média/1831

LLTM - Linha Limite de Terreno de Marinha/1831

Limite Municipal



ASSINATURAS

RESPONSÁVEL TÉCNICO

Geógrafo - CREA-MG 197526/D

VISTO

Chefe de Serviço

Técnico de Estradas

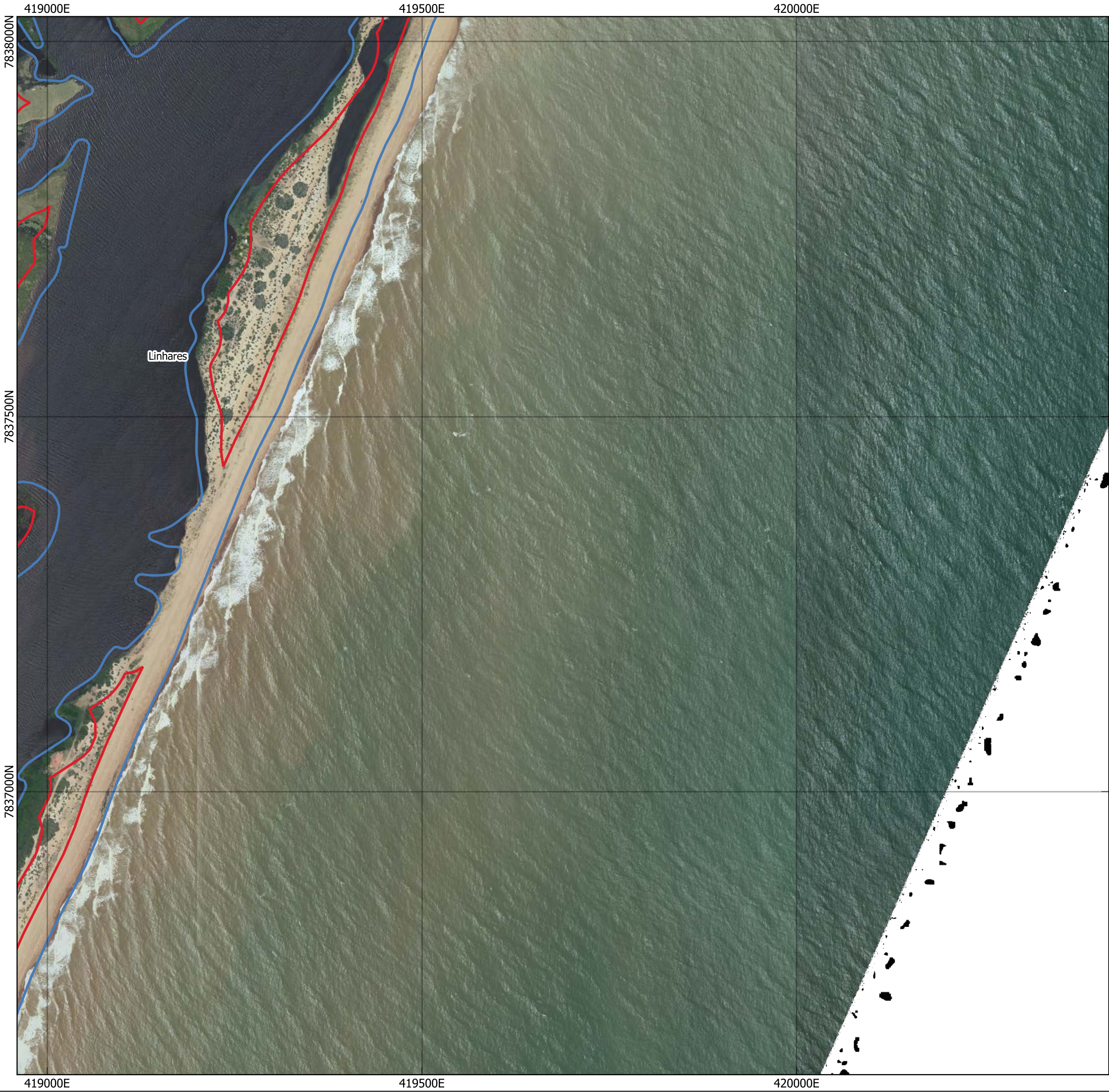
TRT 68761046178-7

VISTO

Superintendente SPU-ES

PLANTA PARA HOMOLOGAÇÃO





PLANTA DE DEMARCAÇÃO DE LPM  
TRECHO POVOAÇÃO A BARRA SECA

ÁREA TÉCNICA

SECAP/SPU-ES/SPU/MGI

NUP

04947.200419/2015-25

RELATÓRIO


SEI ME 32791898

PLANTA GEORREFERENCIADA

SISTEMA DE COORDENADAS SIRGAS 2000

DATUM HORIZONTAL 24 Sul

MERIDIANO CENTRAL -39°

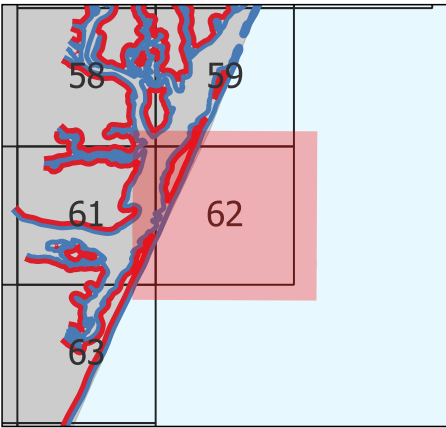


DADOS DO PROJETO:	Data: 03/04/2023	Escala: 1:5.000
-------------------	------------------	-----------------


Imagem de fundo: IEMA/2012-2015  
Unidades da Federação, Municípios: IBGE (2020)

ARTICULAÇÃO

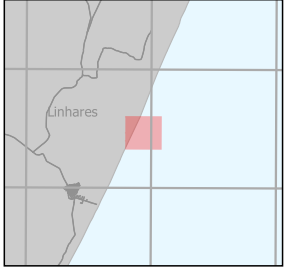
Cod. Mi.: SE-24-Y-D-V-1-NE-D-II-5



LOCALIZAÇÃO NO ESTADO



LOCALIZAÇÃO NO MUNICÍPIO





CONVENÇÕES

LPM EM HOMOLOGAÇÃO

LPM - Linha de Preamar Média/1831

LLTM - Linha Limite de Terreno de Marinha/1831

Limite Municipal



ASSINATURAS

RESPONSÁVEL TÉCNICO

Geógrafo - CREA-MG 197526/D

VISTO

Técnico de Estradas

TRT 68761046178-7

VISTO

PLANTA PARA HOMOLOGAÇÃO

Chefe de Serviço

Superintendente SPU-ES





PLANTA DE DEMARCAÇÃO DE LPM  
TRECHO POVOAÇÃO A BARRA SECA

ÁREA TÉCNICA

SECAP/SPU-ES/SPU/MGI

NUP

04947.200419/2015-25

RELATÓRIO


SEI ME 32791898

PLANTA GEORREFERENCIADA

SISTEMA DE COORDENADAS SIRGAS 2000

DATUM HORIZONTAL 24 Sul

MERIDIANO CENTRAL -39°

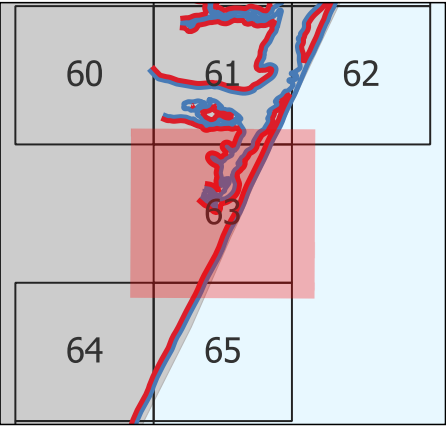


DADOS DO PROJETO:	Data: 03/04/2023	Escala: 1:5.000
-------------------	------------------	-----------------


Imagem de fundo: IEMA/2012-2015  
Unidades da Federação, Municípios: IBGE (2020)

ARTICULAÇÃO

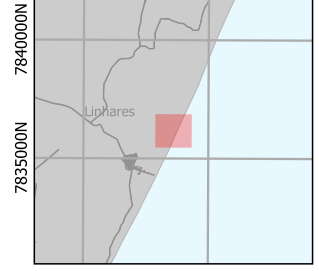
Cod. Mi.: SE-24-Y-D-V-1-NE-D-IV-1



LOCALIZAÇÃO NO ESTADO



LOCALIZAÇÃO NO MUNICÍPIO





CONVENÇÕES

LPM EM HOMOLOGAÇÃO

LPM - Linha de Preamar Média/1831

LLTM - Linha Limite de Terreno de Marinha/1831

Limite Municipal



ASSINATURAS

RESPONSÁVEL TÉCNICO

Geógrafo - CREA-MG 197526/D

VISTO

Técnico de Estradas

TRT 68761046178-7

VISTO

PLANTA PARA HOMOLOGAÇÃO

Chefe de Serviço

Superintendente SPU-ES





PLANTA DE DEMARCAÇÃO DE LPM  
TRECHO POVOAÇÃO A BARRA SECA

ÁREA TÉCNICA

SECAP/SPU-ES/SPU/MGI

NUP

04947.200419/2015-25

RELATÓRIO


SEI ME 32791898

PLANTA GEORREFERENCIADA

SISTEMA DE COORDENADAS SIRGAS 2000

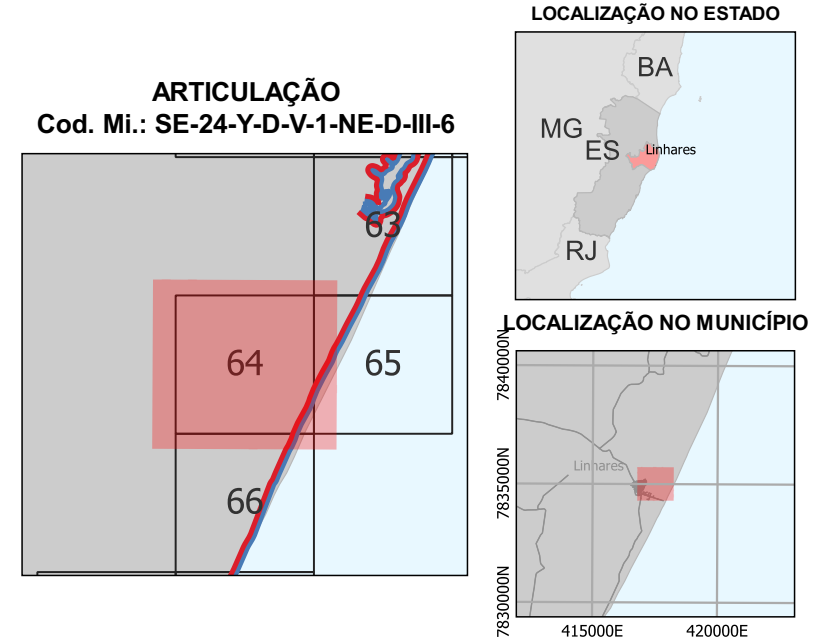
DATUM HORIZONTAL 24 Sul

MERIDIANO CENTRAL -39°



DADOS DO PROJETO:	Data: 03/04/2023	Escala: 1:5.000
-------------------	------------------	-----------------

Imagem de fundo: IEMA/2012-2015  
Unidades da Federação, Municípios: IBGE (2020)





CONVENÇÕES

LPM EM HOMOLOGAÇÃO

LPM - Linha de Preamar Média/1831

LLTM - Linha Limite de Terreno de Marinha/1831

Limite Municipal



ASSINATURAS

RESPONSÁVEL TÉCNICO

Geógrafo - CREA-MG 197526/D

VISTO

Chefe de Serviço

Técnico de Estradas

TRT 68761046178-7

VISTO

Superintendente SPU-ES

PLANTA PARA HOMOLOGAÇÃO





PLANTA DE DEMARCAÇÃO DE LPM  
TRECHO POVOAÇÃO A BARRA SECA

ÁREA TÉCNICA

SECAP/SPU-ES/SPU/MGI

NUP

04947.200419/2015-25

RELATÓRIO


SEI ME 32791898

PLANTA GEORREFERENCIADA

SISTEMA DE COORDENADAS SIRGAS 2000

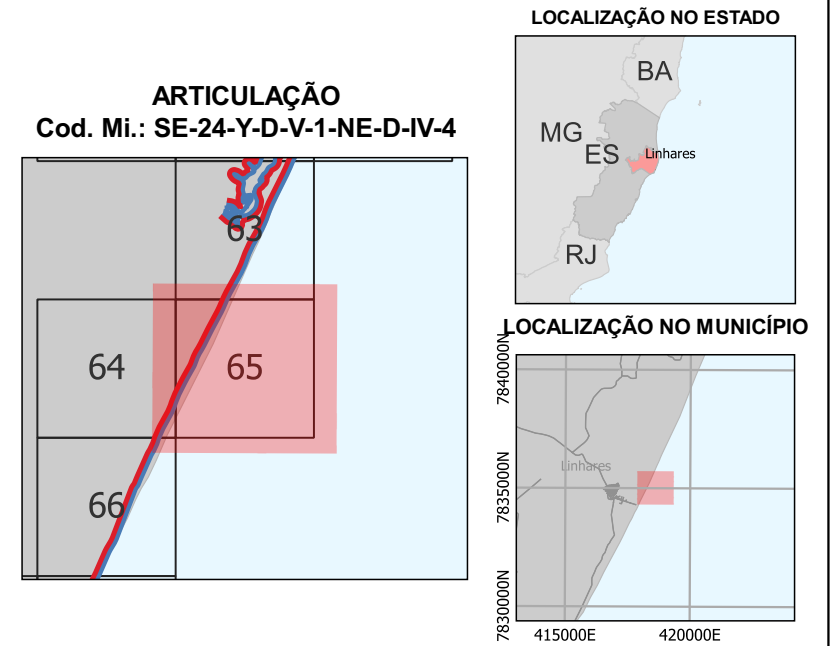
DATUM HORIZONTAL 24 Sul

MERIDIANO CENTRAL -39°



DADOS DO PROJETO:	Data: 03/04/2023	Escala: 1:5.000
-------------------	------------------	-----------------

Imagem de fundo: IEMA/2012-2015  
Unidades da Federação, Municípios: IBGE (2020)





CONVENÇÕES

LPM EM HOMOLOGAÇÃO

LPM - Linha de Preamar Média/1831

LLTM - Linha Limite de Terreno de Marinha/1831

Limite Municipal



ASSINATURAS

RESPONSÁVEL TÉCNICO

Geógrafo - CREA-MG 197526/D

VISTO

Técnico de Estradas

TRT 68761046178-7

VISTO

PLANTA PARA HOMOLOGAÇÃO

Chefe de Serviço

Superintendente SPU-ES





PLANTA DE DEMARCAÇÃO DE LPM  
TRECHO POVOAÇÃO A BARRA SECA

ÁREA TÉCNICA

SECAP/SPU-ES/SPU/MGI

NUP

04947.200419/2015-25

RELATÓRIO


SEI ME 32791898

PLANTA GEORREFERENCIADA

SISTEMA DE COORDENADAS SIRGAS 2000

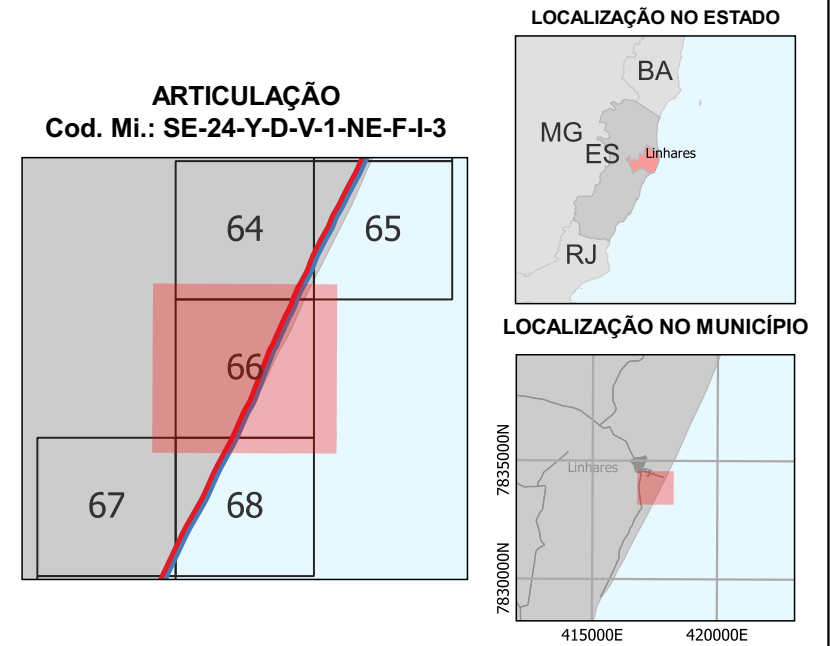
DATUM HORIZONTAL 24 Sul

MERIDIANO CENTRAL -39°



DADOS DO PROJETO:	Data: 03/04/2023	Escala: 1:5.000
-------------------	------------------	-----------------

Imagem de fundo: IEMA/2012-2015  
Unidades da Federação, Municípios: IBGE (2020)




CONVENÇÕES


LPM EM HOMOLOGAÇÃO

LPM - Linha de Preamar Média/1831

LLTM - Linha Limite de Terreno de Marinha/1831

Limite Municipal





ASSINATURAS

RESPONSÁVEL TÉCNICO

Geógrafo - CREA-MG 197526/D

VISTO

Chefe de Serviço

Técnico de Estradas

TRT 68761046178-7


VISTO

Superintendente SPU-ES

PLANTA PARA HOMOLOGAÇÃO







SECRETARIA DO PATRIMÔNIO DA UNIÃO

PLANTA SEI ME 32822540

Prancha A3 67/72

PLANTA DE DEMARCAÇÃO DE LPM

TRECHO POVOAÇÃO A BARRA SECA

ÁREA TÉCNICA

SECAP/SPU-ES/SPU/MGI

NUP

04947.200419/2015-25

RELATÓRIO


SEI ME 32791898

PLANTA GEORREFERENCIADA

SISTEMA DE COORDENADAS SIRGAS 2000

DATUM HORIZONTAL 24 Sul

MERIDIANO CENTRAL -39°



DADOS DO PROJETO:

Data: 03/04/2023

Escala: 1:5.000

Imagem de fundo: IEMA/2012-2015

Unidades da Federação, Municípios: IBGE (2020)

ARTICULAÇÃO

Cod. Mi.: SE-24-Y-D-V-1-NE-F-I-5



LOCALIZAÇÃO NO ESTADO



LOCALIZAÇÃO NO MUNICÍPIO



CONVENÇÕES

LPM EM HOMOLOGAÇÃO

LPM - Linha de Preamar Média/1831

LLTM - Linha Limite de Terreno de Marinha/1831

Limite Municipal



ASSINATURAS

RESPONSÁVEL TÉCNICO

Geógrafo - CREA-MG 197526/D

VISTO

Técnico de Estradas

TRT 68761046178-7

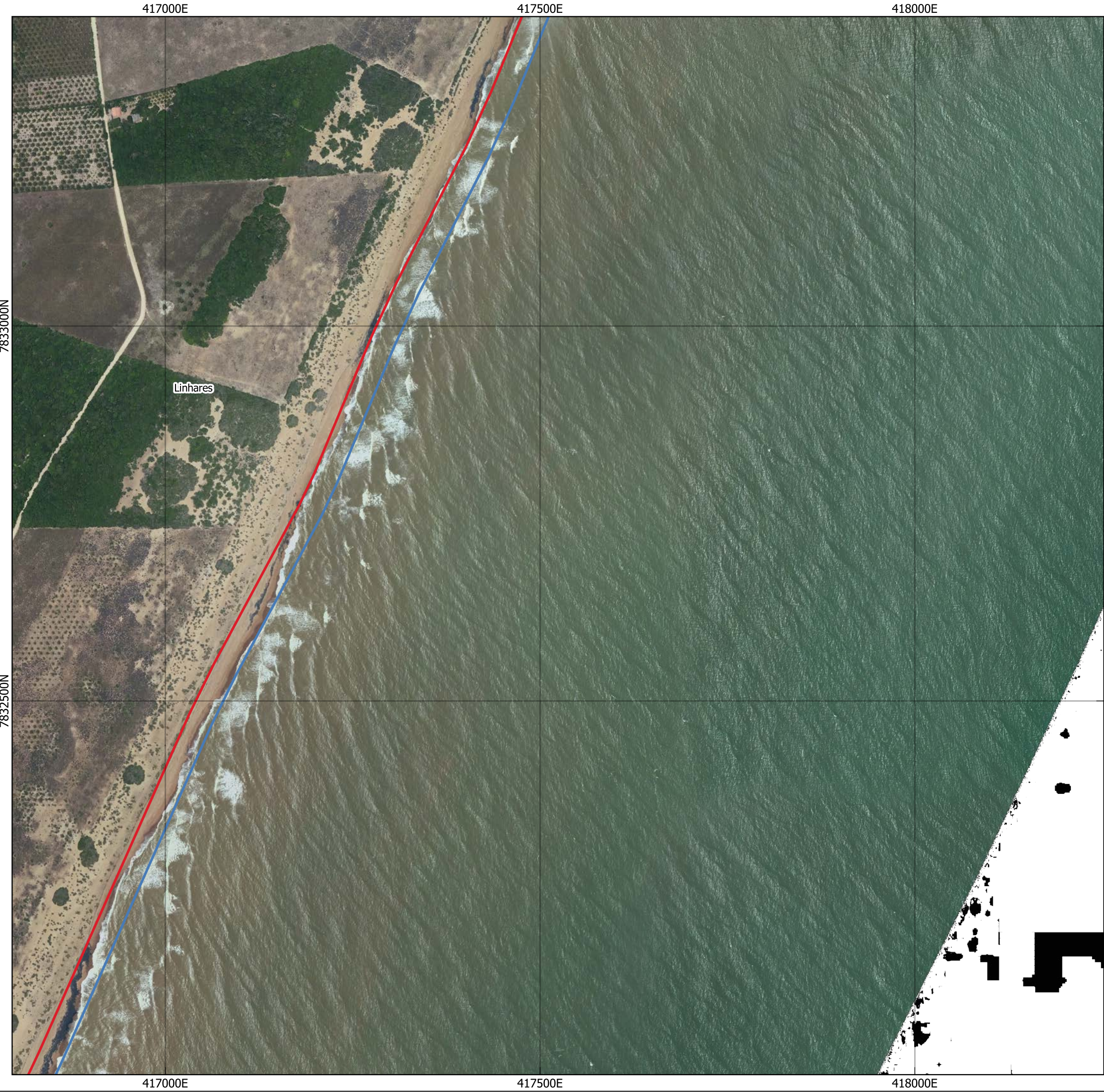
VISTO

PLANTA PARA HOMOLOGAÇÃO

Chefe de Serviço

Superintendente SPU-ES





PLANTA DE DEMARCAÇÃO DE LPM  
TRECHO POVOAÇÃO A BARRA SECA

ÁREA TÉCNICA

SECAP/SPU-ES/SPU/MGI

NUP

04947.200419/2015-25

RELATÓRIO

SEI ME 32791898

PLANTA GEORREFERENCIADA

SISTEMA DE COORDENADAS SIRGAS 2000

DATUM HORIZONTAL 24 Sul

MERIDIANO CENTRAL -39°

DADOS DO PROJETO:	Data: 03/04/2023	Escala: 1:5.000
-------------------	------------------	-----------------

Imagem de fundo: IEMA/2012-2015  
Unidades da Federação, Municípios: IBGE (2020)

ARTICULAÇÃO

Cod. Mi.: SE-24-Y-D-V-1-NE-F-I-6

66

67

68

69

LOCALIZAÇÃO NO ESTADO

LOCALIZAÇÃO NO MUNICÍPIO

CONVENÇÕES

LPM EM HOMOLOGAÇÃO

LPM - Linha de Preamar Média/1831

LLTM - Linha Limite de Terreno de Marinha/1831

Limite Municipal

ASSINATURAS

RESPONSÁVEL TÉCNICO

Geógrafo - CREA-MG 197526/D

VISTO

Superintendente SPU-ES

Técnico de Estradas

TRT 68761046178-7

VISTO

PLANTA PARA HOMOLOGAÇÃO





PLANTA DE DEMARCAÇÃO DE LPM  
TRECHO POVOAÇÃO A BARRA SECA

ÁREA TÉCNICA

SECAP/SPU-ES/SPU/MGI

NUP

04947.200419/2015-25

RELATÓRIO


SEI ME 32791898

PLANTA GEORREFERENCIADA

SISTEMA DE COORDENADAS SIRGAS 2000

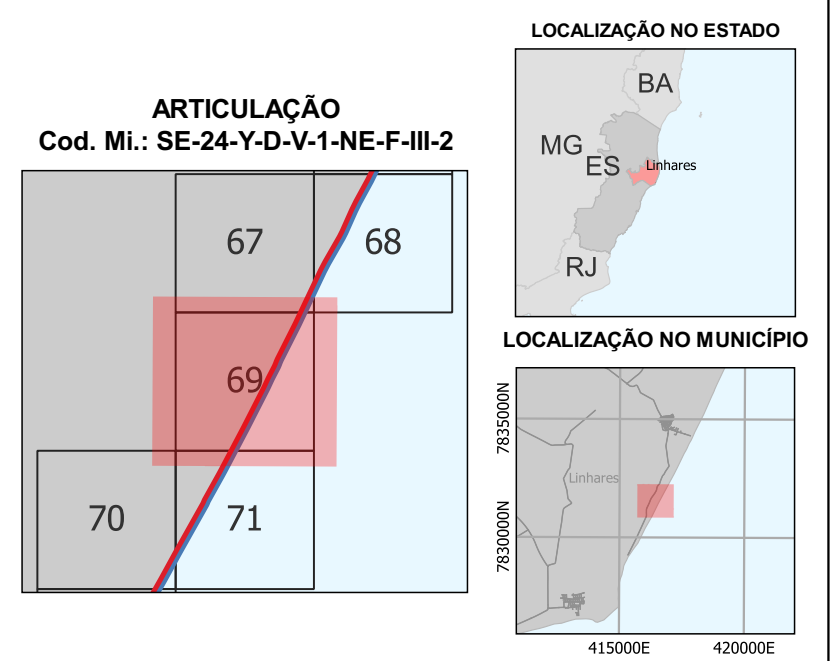
DATUM HORIZONTAL 24 Sul

MERIDIANO CENTRAL -39°



DADOS DO PROJETO:	Data: 03/04/2023	Escala: 1:5.000
-------------------	------------------	-----------------

Imagem de fundo: IEMA/2012-2015  
Unidades da Federação, Municípios: IBGE (2020)





CONVENÇÕES

LPM EM HOMOLOGAÇÃO

LPM - Linha de Preamar Média/1831

LLTM - Linha Limite de Terreno de Marinha/1831

Limite Municipal



ASSINATURAS

RESPONSÁVEL TÉCNICO

Geógrafo - CREA-MG 197526/D

VISTO

Superintendente SPU-ES

Técnico de Estradas

TRT 68761046178-7

VISTO

PLANTA PARA HOMOLOGAÇÃO





PLANTA DE DEMARCAÇÃO DE LPM  
TRECHO POVOAÇÃO A BARRA SECA

ÁREA TÉCNICA

SECAP/SPU-ES/SPU/MGI

NUP

04947.200419/2015-25

RELATÓRIO


SEI ME 32791898

PLANTA GEORREFERENCIADA

SISTEMA DE COORDENADAS SIRGAS 2000

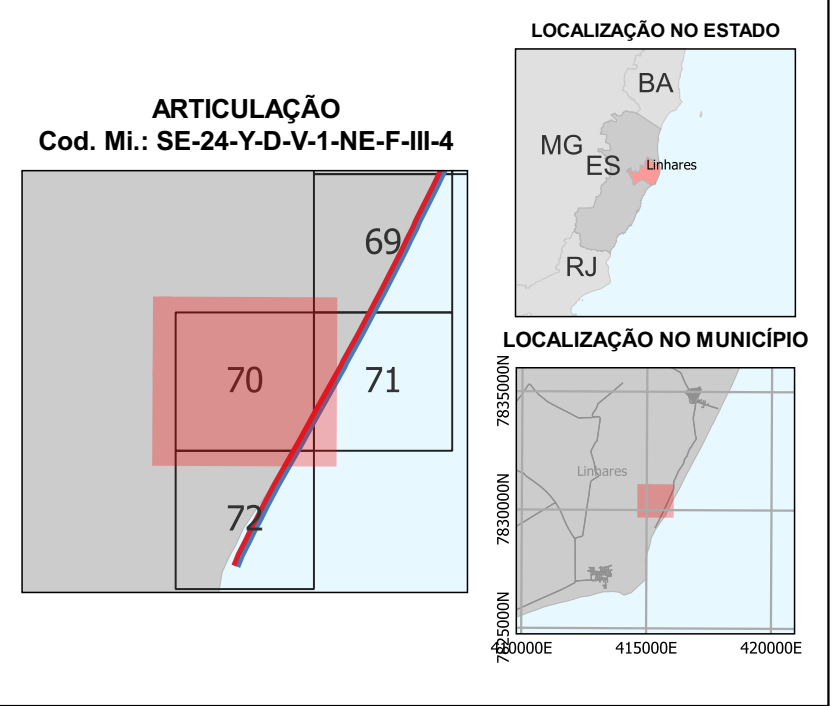
DATUM HORIZONTAL 24 Sul

MERIDIANO CENTRAL -39°



DADOS DO PROJETO:	Data: 03/04/2023	Escala: 1:5.000
-------------------	------------------	-----------------

Imagem de fundo: IEMA/2012-2015  
Unidades da Federação, Municípios: IBGE (2020)





CONVENÇÕES

LPM EM HOMOLOGAÇÃO

LPM - Linha de Preamar Média/1831

LLTM - Linha Limite de Terreno de Marinha/1831

Limite Municipal



ASSINATURAS

RESPONSÁVEL TÉCNICO

Geógrafo - CREA-MG 197526/D

VISTO

Superintendente SPU-ES


Técnico de Estradas  
TRT 68761046178-7

VISTO

PLANTA PARA HOMOLOGAÇÃO

Chefe de Serviço





PLANTA DE DEMARCAÇÃO DE LPM  
TRECHO POVOAÇÃO A BARRA SECA

ÁREA TÉCNICA

SECAP/SPU-ES/SPU/MGI

**NUP**  
04947.200419/2015-25

**RELATÓRIO**  
SEI ME 32791898

PLANTA GEORREFERENCIADA

SISTEMA DE COORDENADAS SIRGAS 2000

DATUM HORIZONTAL 24 Sul

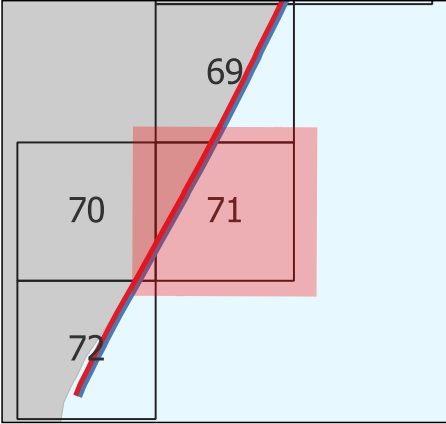
MERIDIANO CENTRAL -39°




<b>DADOS DO PROJETO:</b>	Data: 03/04/2023	Escala: 1:5.000
--------------------------	------------------	-----------------

Imagem de fundo: IEMA/2012-2015  
Unidades da Federação, Municípios: IBGE (2020)

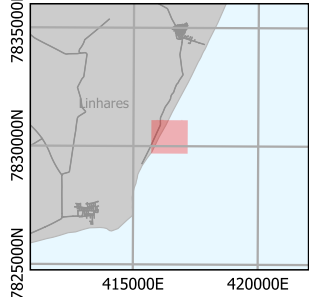
**ARTICULAÇÃO**  
Cod. Mi.: SE-24-Y-D-V-1-NE-F-III-5



**LOCALIZAÇÃO NO ESTADO**





**LOCALIZAÇÃO NO MUNICÍPIO**



**CONVENÇÕES**

LPM EM HOMOLOGAÇÃO  
LPM - Linha de Preamar Média/1831  
LLTM - Linha Limite de Terreno de Marinha/1831  
Limite Municipal



**ASSINATURAS**

RESPONSÁVEL TÉCNICO

Geógrafo - CREA-MG 197526/D

VISTO

Superintendente SPU-ES


Técnico de Estradas  
TRT 68761046178-7

VISTO

**PLANTA PARA HOMOLOGAÇÃO**

Chefe de Serviço





PLANTA DE DEMARCAÇÃO DE LPM  
TRECHO POVOAÇÃO A BARRA SECA

ÁREA TÉCNICA

SECAP/SPU-ES/SPU/MGI

NUP

04947.200419/2015-25

RELATÓRIO

SEI ME 32791898

PLANTA GEORREFERENCIADA

SISTEMA DE COORDENADAS SIRGAS 2000

DATUM HORIZONTAL 24 Sul

MERIDIANO CENTRAL -39°

DADOS DO PROJETO:	Data: 03/04/2023	Escala: 1:5.000
-------------------	------------------	-----------------

Imagem de fundo: IEMA/2012-2015  
Unidades da Federação, Municípios: IBGE (2020)

ARTICULAÇÃO

Cod. Mi.: SE-24-Y-D-V-1-SE-B-I-1

70

71

72

LOCALIZAÇÃO NO ESTADO

LOCALIZAÇÃO NO MUNICÍPIO

CONVENÇÕES

LPM EM HOMOLOGAÇÃO

LPM - Linha de Preamar Média/1831

LLTM - Linha Limite de Terreno de Marinha/1831

Limite Municipal

ASSINATURAS

RESPONSÁVEL TÉCNICO

Geógrafo - CREA-MG 197526/D

VISTO

Técnico de Estradas

TRT 68761046178-7

VISTO

PLANTA PARA HOMOLOGAÇÃO

Chefe de Serviço

Superintendente SPU-ES