



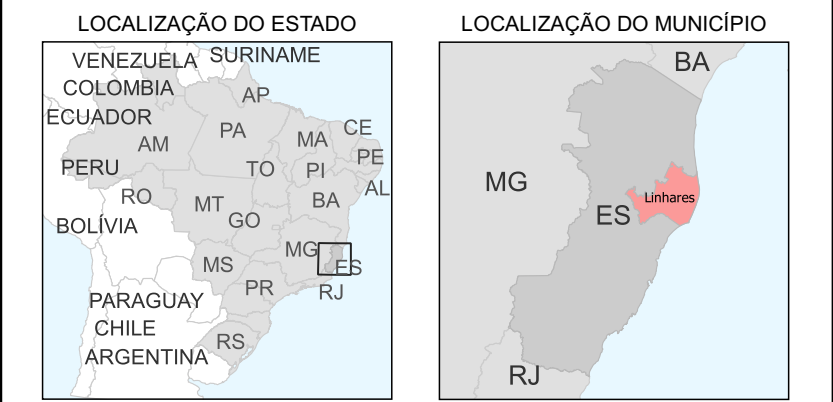
MAPA ÍNDICE
LPM TRECHO POVOAÇÃO A BARRA SECA

ÁREA TÉCNICA
SECAP/SPU-ES/SPU/MGI
NUP
10154.148369/2021-35
RELATÓRIO
SEI ME 32724639

PLANTA GEORREFERENCIADA
SISTEMA DE COORDENADAS SIRGAS 2000
DATUM HORIZONTAL 24 Sul
MERIDIANO CENTRAL -39°

DADOS DO PROJETO: Data: 03/04/2023 Escala: 1:110.000

Imagem de fundo: Composição IEMA/2012-2015, Bing 2023
Unidades da Federação, Municípios, Comunidades: IBGE



CONVENÇÕES

Articulação

Município

Estradas

ASSINATURAS

RESPONSÁVEL TÉCNICO

Geógrafo - CREA-MG 18.123/2019

Técnico de Estradas
TRT 68761046178-7

VISTO

PLANTA PARA HOMOLOGAÇÃO

Chefe de Serviço

Superintendente SPU-ES



PLANTA DE DEMARCAÇÃO DE LPM
TRECHO POVOAÇÃO A BARRA SECA

ÁREA TÉCNICA

SECAP/SPU-ES/SPU/MGI

NUP

04947.200419/2015-25

RELATÓRIO


SEI ME 32791898

PLANTA GEORREFERENCIADA

SISTEMA DE COORDENADAS SIRGAS 2000

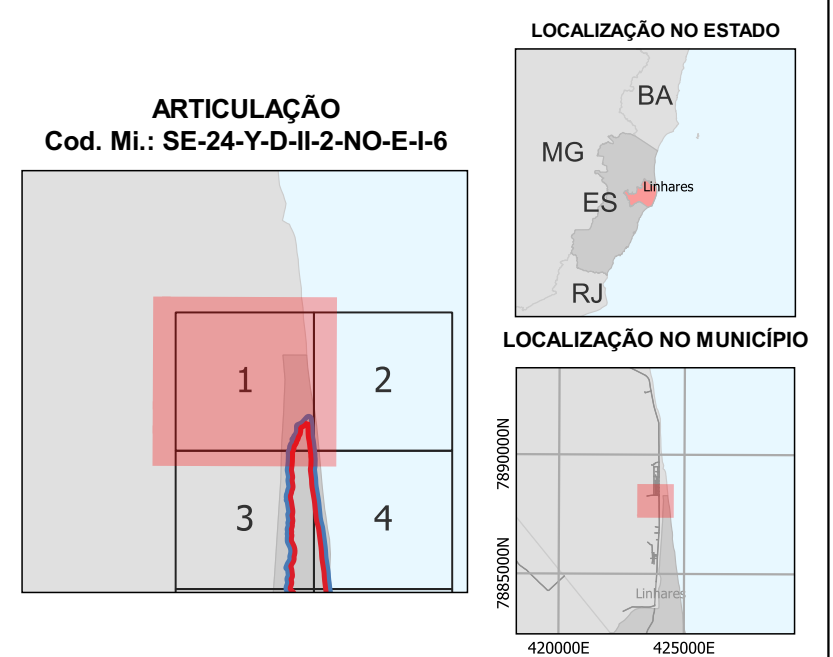
DATUM HORIZONTAL 24 Sul

MERIDIANO CENTRAL -39°



DADOS DO PROJETO:	Data: 03/04/2023	Escala: 1:5.000
-------------------	------------------	-----------------

Imagem de fundo: IEMA/2012-2015
Unidades da Federação, Municípios: IBGE (2020)




CONVENÇÕES

LPM EM HOMOLOGAÇÃO

LPM - Linha de Preamar Média/1831

LLTM - Linha Limite de Terreno de Marinha/1831

Limite Municipal



ASSINATURAS

RESPONSÁVEL TÉCNICO

Geógrafo - CREA-MG 197526/D

VISTO

Técnico de Estradas


TRT 68761046178-7

VISTO

PLANTA PARA HOMOLOGAÇÃO

Chefe de Serviço

Superintendente SPU-ES



PLANTA DE DEMARCAÇÃO DE LPM
TRECHO POVOAÇÃO A BARRA SECA


ÁREA TÉCNICA

SECAP/SPU-ES/SPU/MGI

NUP
04947.200419/2015-25

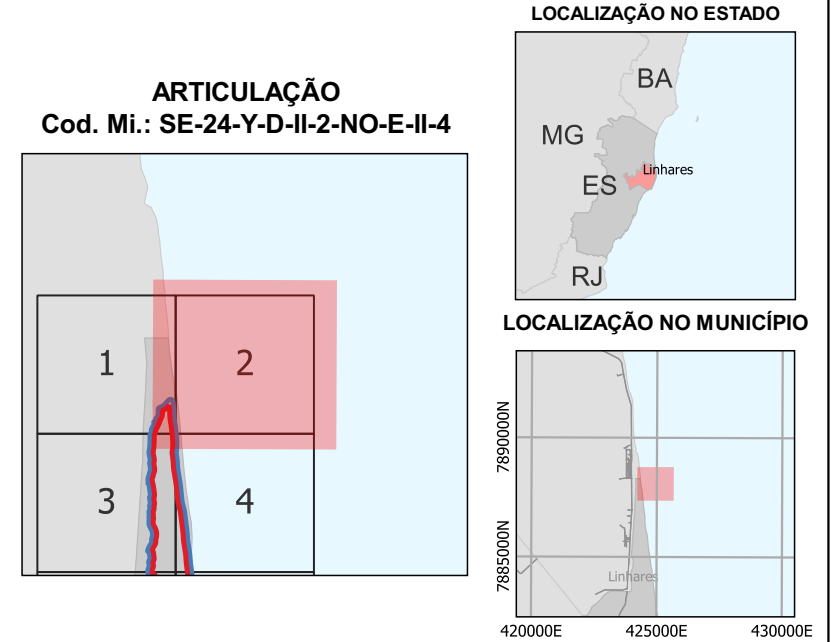
RELATÓRIO
SEI ME 32791898

PLANTA GEORREFERENCIADA
SISTEMA DE COORDENADAS SIRGAS 2000
DATUM HORIZONTAL 24 Sul
MERIDIANO CENTRAL -39°




DADOS DO PROJETO:	Data: 03/04/2023	Escala: 1:5.000
--------------------------	------------------	-----------------


Imagem de fundo: IEMA/2012-2015
Unidades da Federação, Municípios: IBGE (2020)




CONVENÇÕES

LPM EM HOMOLOGAÇÃO
LPM - Linha de Preamar Média/1831
LLTM - Linha Limite de Terreno de Marinha/1831
Limite Municipal







ASSINATURAS

RESPONSÁVEL TÉCNICO

Geógrafo - CREA-MG 197526/D

VISTO

Superintendente SPU-ES

Técnico de Estradas
TRT 68761046178-7

VISTO

PLANTA PARA HOMOLOGAÇÃO

Chefe de Serviço



PLANTA DE DEMARCAÇÃO DE LPM
TRECHO POVOAÇÃO A BARRA SECA

ÁREA TÉCNICA

SECAP/SPU-ES/SPU/MGI

NUP

04947.200419/2015-25

RELATÓRIO


SEI ME 32791898

PLANTA GEORREFERENCIADA

SISTEMA DE COORDENADAS SIRGAS 2000

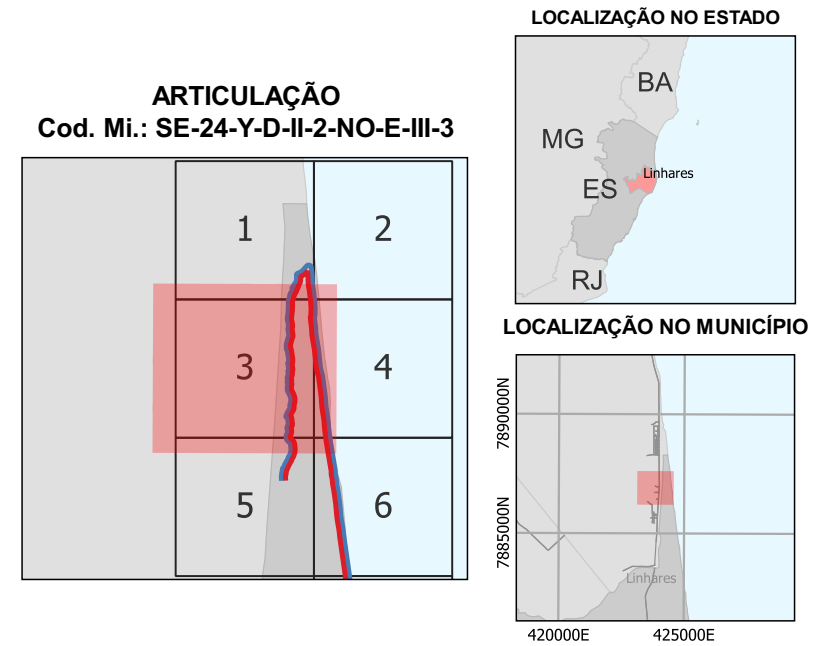
DATUM HORIZONTAL 24 Sul

MERIDIANO CENTRAL -39°



DADOS DO PROJETO:	Data: 03/04/2023	Escala: 1:5.000
-------------------	------------------	-----------------

Imagem de fundo: IEMA/2012-2015
Unidades da Federação, Municípios: IBGE (2020)




CONVENÇÕES

LPM EM HOMOLOGAÇÃO

LPM - Linha de Preamar Média/1831

LLTM - Linha Limite de Terreno de Marinha/1831

Limite Municipal



ASSINATURAS

RESPONSÁVEL TÉCNICO

Geógrafo - CREA-MG 197526/D

VISTO

Chefe de Serviço

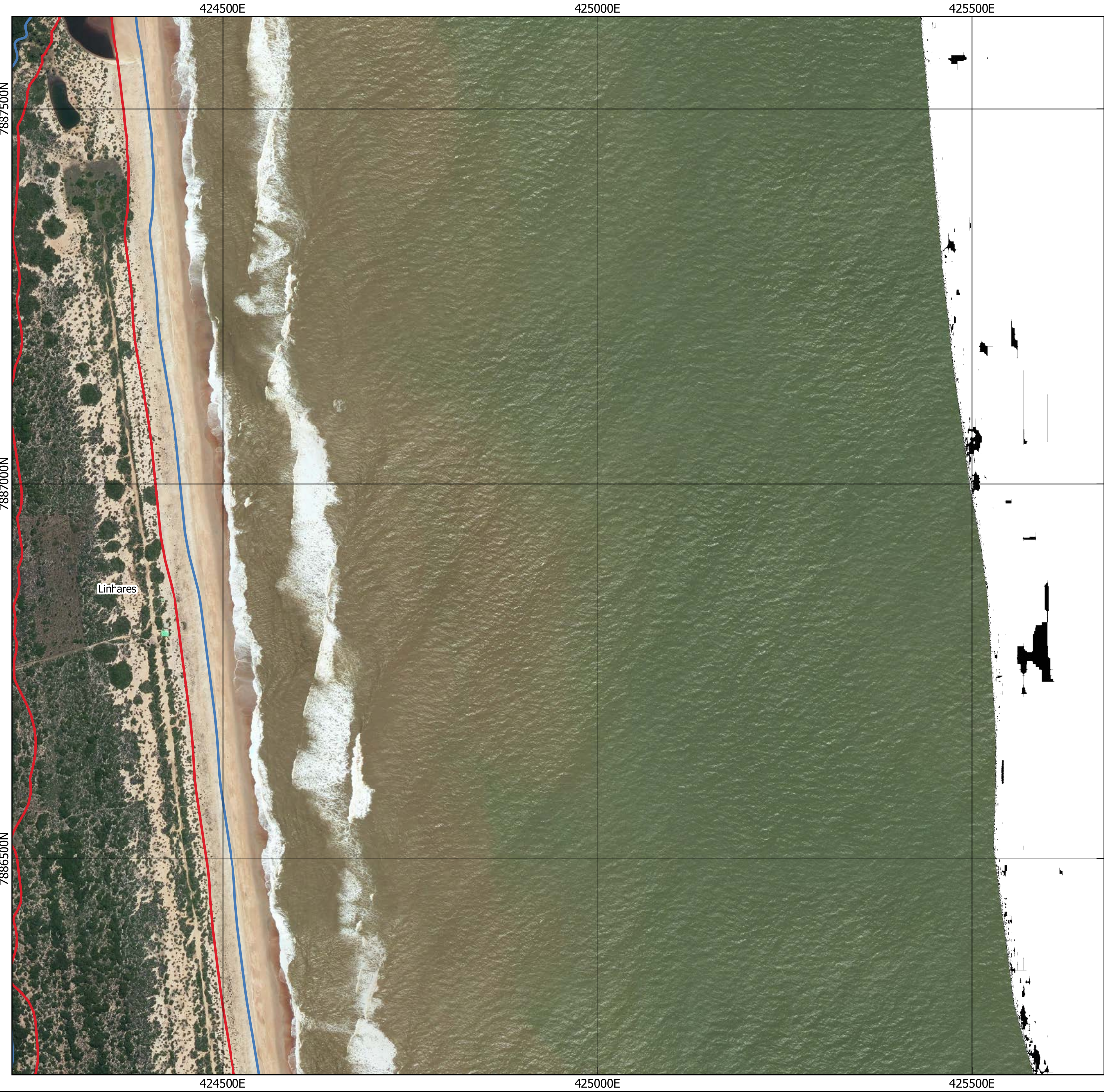
Técnico de Estradas

TRT 68761046178-7

VISTO

Superintendente SPU-ES

PLANTA PARA HOMOLOGAÇÃO



PLANTA DE DEMARCAÇÃO DE LPM
TRECHO POVOAÇÃO A BARRA SECA

ÁREA TÉCNICA

SECAP/SPU-ES/SPU/MGI

NUP
04947.200419/2015-25

RELATÓRIO
SEI ME 32791898

PLANTA GEORREFERENCIADA

SISTEMA DE COORDENADAS SIRGAS 2000

DATUM HORIZONTAL 24 Sul

MERIDIANO CENTRAL -39°



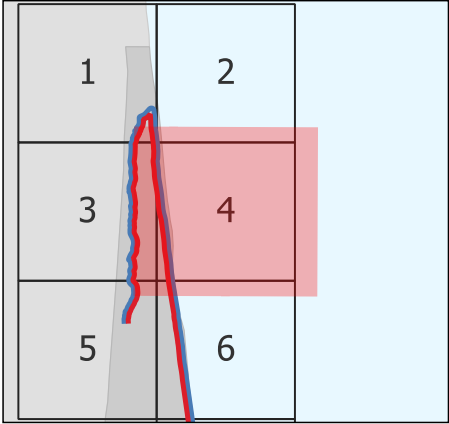
DADOS DO PROJETO:	Data: 03/04/2023	Escala: 1:5.000
--------------------------	------------------	-----------------

Imagem de fundo: IEMA/2012-2015


Unidades da Federação, Municípios: IBGE (2020)

ARTICULAÇÃO

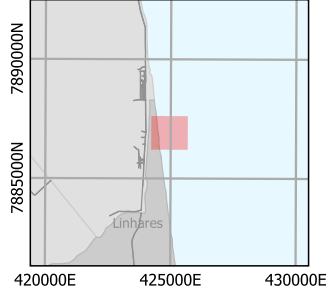
Cod. Mi.: SE-24-Y-D-II-2-NO-E-IV-1



LOCALIZAÇÃO NO ESTADO



LOCALIZAÇÃO NO MUNICÍPIO





CONVENÇÕES

LPM EM HOMOLOGAÇÃO

LPM - Linha de Preamar Média/1831

LLTM - Linha Limite de Terreno de Marinha/1831

Limite Municipal



ASSINATURAS

RESPONSÁVEL TÉCNICO

Geógrafo - CREA-MG 197526/D

VISTO

Técnico de Estradas

TRT 68761046178-7

VISTO

PLANTA PARA HOMOLOGAÇÃO

Chefe de Serviço

Superintendente SPU-ES



PLANTA DE DEMARCAÇÃO DE LPM
TRECHO POVOAÇÃO A BARRA SECA

ÁREA TÉCNICA

SECAP/SPU-ES/SPU/MGI

NUP

04947.200419/2015-25

RELATÓRIO

SEI ME 32791898

PLANTA GEORREFERENCIADA

SISTEMA DE COORDENADAS SIRGAS 2000

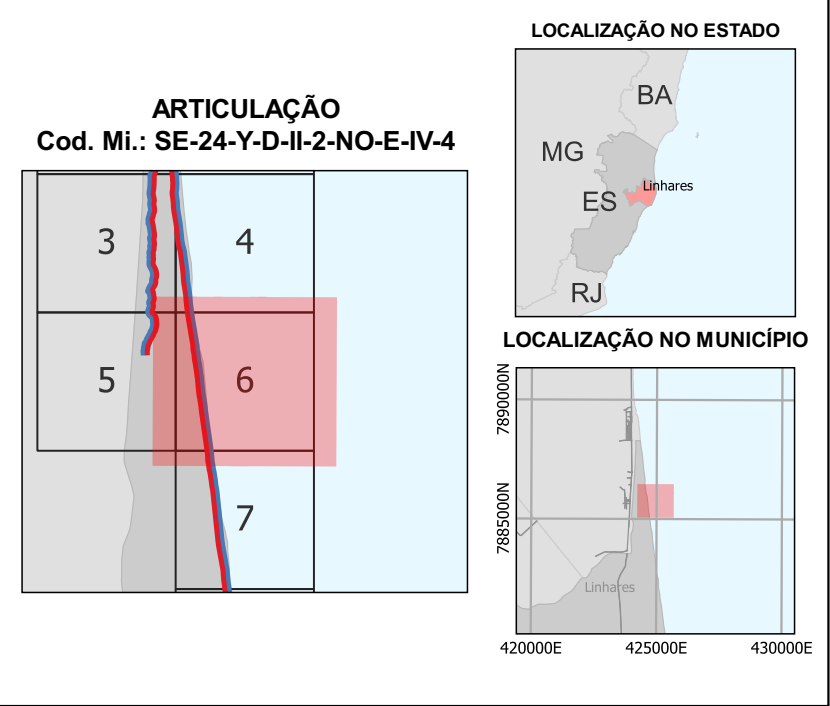
DATUM HORIZONTAL 24 Sul

MERIDIANO CENTRAL -39°



DADOS DO PROJETO:	Data: 03/04/2023	Escala: 1:5.000
-------------------	------------------	-----------------

Imagem de fundo: IEMA/2012-2015
Unidades da Federação, Municípios: IBGE (2020)





CONVENÇÕES

LPM EM HOMOLOGAÇÃO

LPM - Linha de Preamar Média/1831

LLTM - Linha Limite de Terreno de Marinha/1831

Limite Municipal



ASSINATURAS

RESPONSÁVEL TÉCNICO

Geógrafo - CREA-MG 197526/D

VISTO

Superintendente SPU-ES

Técnico de Estradas

TRT 68761046178-7

VISTO

PLANTA PARA HOMOLOGAÇÃO



PLANTA DE DEMARCAÇÃO DE LPM
TRECHO POVOAÇÃO A BARRA SECA

ÁREA TÉCNICA

SECAP/SPU-ES/SPU/MGI

NUP

04947.200419/2015-25

RELATÓRIO

SEI ME 32791898

PLANTA GEORREFERENCIADA

SISTEMA DE COORDENADAS SIRGAS 2000

DATUM HORIZONTAL 24 Sul

MERIDIANO CENTRAL -39°

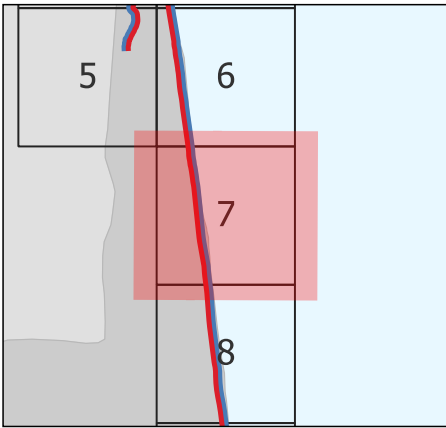


DADOS DO PROJETO:	Data: 03/04/2023	Escala: 1:5.000
-------------------	------------------	-----------------


Imagem de fundo: IEMA/2012-2015
Unidades da Federação, Municípios: IBGE (2020)

ARTICULAÇÃO

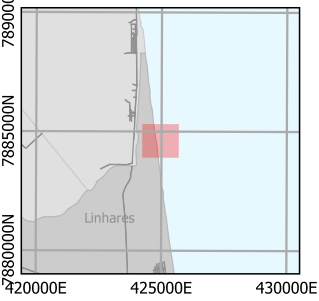
Cod. Mi.: SE-24-Y-D-II-2-SO-A-II-1



LOCALIZAÇÃO NO ESTADO



LOCALIZAÇÃO NO MUNICÍPIO




CONVENÇÕES


LPM EM HOMOLOGAÇÃO

LPM - Linha de Preamar Média/1831

LLTM - Linha Limite de Terreno de Marinha/1831

Limite Municipal





ASSINATURAS

RESPONSÁVEL TÉCNICO

Geógrafo - CREA-MG 197526/D

VISTO

Superintendente SPU-ES

Técnico de Estradas

TRT 68761046178-7

VISTO

PLANTA PARA HOMOLOGAÇÃO

Geógrafo - CREA-MG 197526/D

VISTO

Superintendente SPU-ES



PLANTA DE DEMARCAÇÃO DE LPM
TRECHO POVOAÇÃO A BARRA SECA

ÁREA TÉCNICA

SECAP/SPU-ES/SPU/MGI

NUP

04947.200419/2015-25

RELATÓRIO

SEI ME 32791898

PLANTA GEORREFERENCIADA

SISTEMA DE COORDENADAS SIRGAS 2000

DATUM HORIZONTAL 24 Sul

MERIDIANO CENTRAL -39°

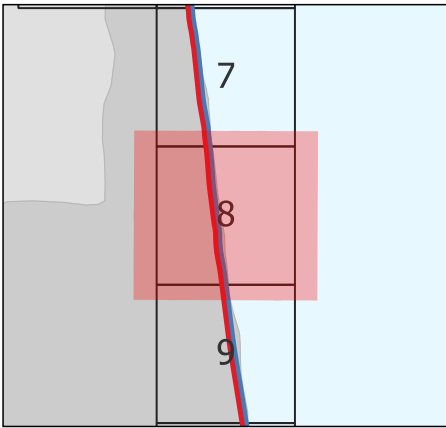


DADOS DO PROJETO:	Data: 03/04/2023	Escala: 1:5.000
-------------------	------------------	-----------------


Imagem de fundo: IEMA/2012-2015
Unidades da Federação, Municípios: IBGE (2020)

ARTICULAÇÃO

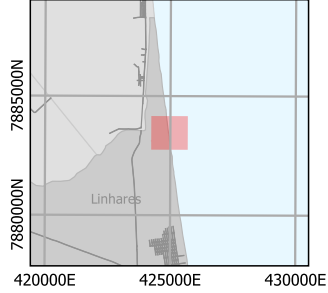
Cod. Mi.: SE-24-Y-D-II-2-SO-A-II-4



LOCALIZAÇÃO NO ESTADO



LOCALIZAÇÃO NO MUNICÍPIO





CONVENÇÕES

LPM EM HOMOLOGAÇÃO

LPM - Linha de Preamar Média/1831

LLTM - Linha Limite de Terreno de Marinha/1831

Limite Municipal



ASSINATURAS

RESPONSÁVEL TÉCNICO

Geógrafo - CREA-MG 197526/D

VISTO

Técnico de Estradas


TRT 68761046178-7

VISTO

PLANTA PARA HOMOLOGAÇÃO

Chefe de Serviço

Superintendente SPU-ES




PLANTA DE DEMARCAÇÃO DE LPM
TRECHO POVOAÇÃO A BARRA SECA

ÁREA TÉCNICA

SECAP/SPU-ES/SPU/MGI

NUP
04947.200419/2015-25

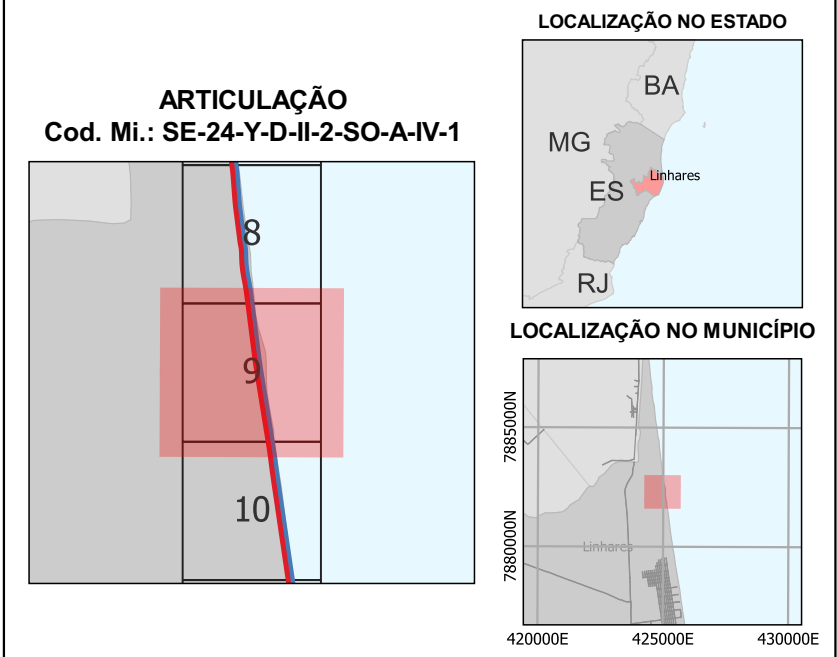
RELATÓRIO
SEI ME 32791898



PLANTA GEORREFERENCIADA
SISTEMA DE COORDENADAS SIRGAS 2000
DATUM HORIZONTAL 24 Sul
MERIDIANO CENTRAL -39°

DADOS DO PROJETO:	Data: 03/04/2023	Escala: 1:5.000
--------------------------	------------------	-----------------

Imagem de fundo: IEMA/2012-2015
Unidades da Federação, Municípios: IBGE (2020)





CONVENÇÕES

LPM EM HOMOLOGAÇÃO

LPM - Linha de Preamar Média/1831

LLTM - Linha Limite de Terreno de Marinha/1831

Limite Municipal

ASSINATURAS

RESPONSÁVEL TÉCNICO

Geógrafo - CREA-MG 197526/D

VISTO

Técnico de Estradas
TRT 68761046178-7

VISTO

PLANTA PARA HOMOLOGAÇÃO

Chefe de Serviço

Superintendente SPU-ES



PLANTA DE DEMARCAÇÃO DE LPM
TRECHO POVOAÇÃO A BARRA SECA

ÁREA TÉCNICA

SECAP/SPU-ES/SPU/MGI

NUP

04947.200419/2015-25

RELATÓRIO

SEI ME 32791898

PLANTA GEORREFERENCIADA

SISTEMA DE COORDENADAS SIRGAS 2000

DATUM HORIZONTAL 24 Sul

MERIDIANO CENTRAL -39°

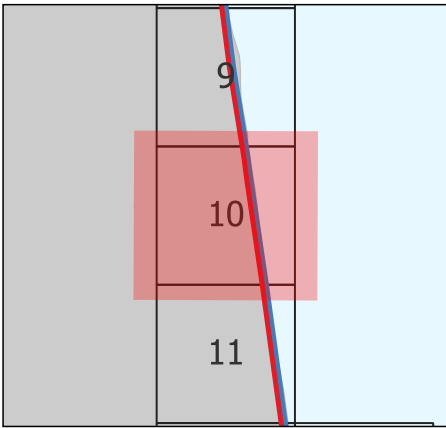


DADOS DO PROJETO:	Data: 03/04/2023	Escala: 1:5.000
-------------------	------------------	-----------------


Imagem de fundo: IEMA/2012-2015
Unidades da Federação, Municípios: IBGE (2020)

ARTICULAÇÃO

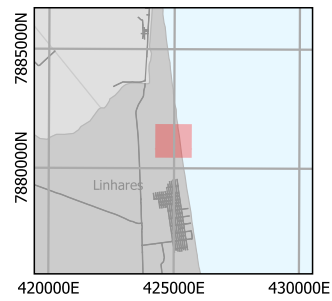
Cod. Mi.: SE-24-Y-D-II-2-SO-A-IV-4



LOCALIZAÇÃO NO ESTADO



LOCALIZAÇÃO NO MUNICÍPIO




CONVENÇÕES

LPM EM HOMOLOGAÇÃO

LPM - Linha de Preamar Média/1831

LLTM - Linha Limite de Terreno de Marinha/1831

Limite Municipal



ASSINATURAS

RESPONSÁVEL TÉCNICO

Geógrafo - CREA-MG 197526/D

VISTO

Técnico de Estradas

TRT 68761046178-7

VISTO

PLANTA PARA HOMOLOGAÇÃO

Chefe de Serviço

Superintendente SPU-ES



PLANTA DE DEMARCAÇÃO DE LPM
TRECHO POVOAÇÃO A BARRA SECA

ÁREA TÉCNICA

SECAP/SPU-ES/SPU/MGI

NUP

04947.200419/2015-25

RELATÓRIO


SEI ME 32791898

PLANTA GEORREFERENCIADA

SISTEMA DE COORDENADAS SIRGAS 2000

DATUM HORIZONTAL 24 Sul

MERIDIANO CENTRAL -39°

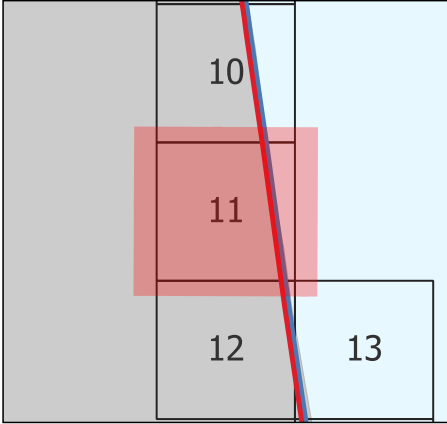


DADOS DO PROJETO:	Data: 03/04/2023	Escala: 1:5.000
-------------------	------------------	-----------------


Imagem de fundo: IEMA/2012-2015
Unidades da Federação, Municípios: IBGE (2020)

ARTICULAÇÃO

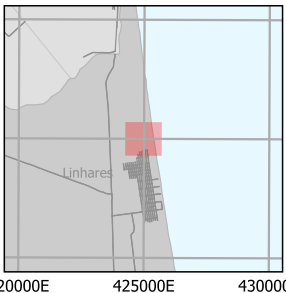
Cod. Mi.: SE-24-Y-D-II-2-SO-C-II-1



LOCALIZAÇÃO NO ESTADO



LOCALIZAÇÃO NO MUNICÍPIO





CONVENÇÕES

LPM EM HOMOLOGAÇÃO

LPM - Linha de Preamar Média/1831

LLTM - Linha Limite de Terreno de Marinha/1831

Limite Municipal



ASSINATURAS

RESPONSÁVEL TÉCNICO

Geógrafo - CREA-MG 197526/D

VISTO

Técnico de Estradas

TRT 68761046178-7

VISTO

PLANTA PARA HOMOLOGAÇÃO

Chefe de Serviço

Superintendente SPU-ES



PLANTA DE DEMARCAÇÃO DE LPM
TRECHO POVOAÇÃO A BARRA SECA

ÁREA TÉCNICA

SECAP/SPU-ES/SPU/MGI

NUP

04947.200419/2015-25

RELATÓRIO


SEI ME 32791898

PLANTA GEORREFERENCIADA

SISTEMA DE COORDENADAS SIRGAS 2000

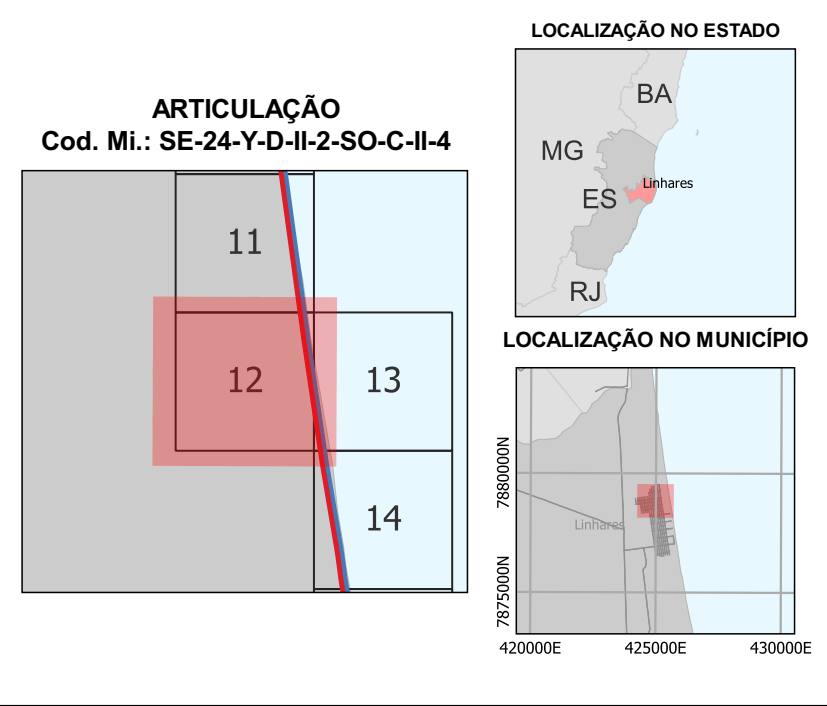
DATUM HORIZONTAL 24 Sul

MERIDIANO CENTRAL -39°



DADOS DO PROJETO:	Data: 03/04/2023	Escala: 1:5.000
-------------------	------------------	-----------------

Imagem de fundo: IEMA/2012-2015
Unidades da Federação, Municípios: IBGE (2020)




CONVENÇÕES


LPM EM HOMOLOGAÇÃO

LPM - Linha de Preamar Média/1831

LLTM - Linha Limite de Terreno de Marinha/1831

Limite Municipal





ASSINATURAS

RESPONSÁVEL TÉCNICO

Geógrafo - CREA-MG 197526/D

VISTO

Técnico de Estradas


TRT 68761046178-7

VISTO

PLANTA PARA HOMOLOGAÇÃO

Chefe de Serviço

Superintendente SPU-ES



PLANTA DE DEMARCAÇÃO DE LPM
TRECHO POVOAÇÃO A BARRA SECA

ÁREA TÉCNICA

SECAP/SPU-ES/SPU/MGI

NUP
04947.200419/2015-25


RELATÓRIO
SEI ME 32791898

PLANTA GEORREFERENCIADA

SISTEMA DE COORDENADAS SIRGAS 2000

DATUM HORIZONTAL 24 Sul

MERIDIANO CENTRAL -39°



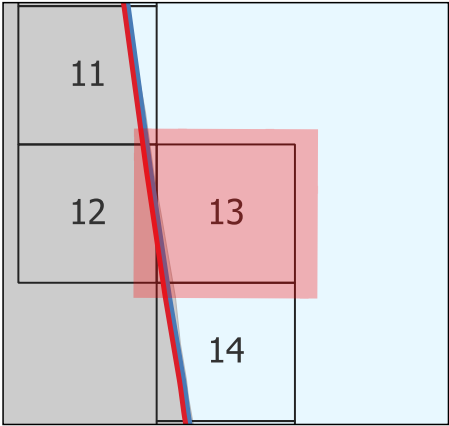
DADOS DO PROJETO:	Data: 03/04/2023	Escala: 1:5.000
-------------------	------------------	-----------------

Imagem de fundo: IEMA/2012-2015


Unidades da Federação, Municípios: IBGE (2020)

ARTICULAÇÃO

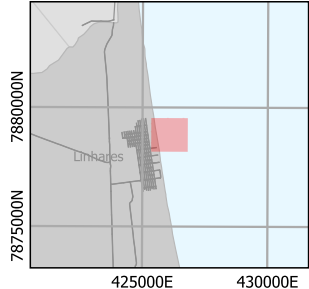
Cod. Mi.: SE-24-Y-D-II-2-SO-C-II-5



LOCALIZAÇÃO NO ESTADO



LOCALIZAÇÃO NO MUNICÍPIO




CONVENÇÕES


LPM EM HOMOLOGAÇÃO

LPM - Linha de Preamar Média/1831

LLTM - Linha Limite de Terreno de Marinha/1831

Limite Municipal





ASSINATURAS

RESPONSÁVEL TÉCNICO

Geógrafo - CREA-MG 197526/D

VISTO

Chefe de Serviço

Técnico de Estradas
TRT 68761046178-7

VISTO

Superintendente SPU-ES

PLANTA PARA HOMOLOGAÇÃO



PLANTA DE DEMARCAÇÃO DE LPM
TRECHO POVOAÇÃO A BARRA SECA


ÁREA TÉCNICA

SECAP/SPU-ES/SPU/MGI

NUP
04947.200419/2015-25

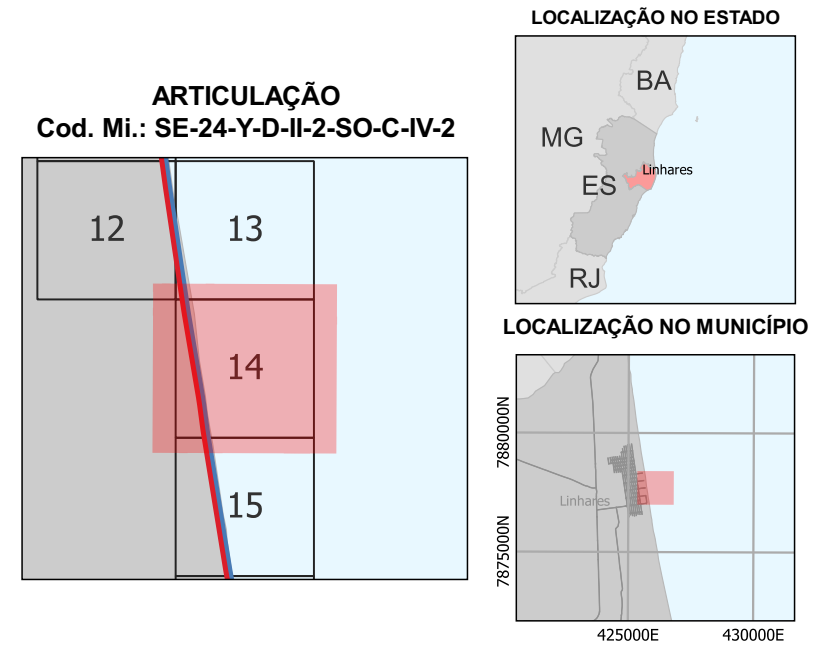
RELATÓRIO
SEI ME 32791898

PLANTA GEORREFERENCIADA
SISTEMA DE COORDENADAS SIRGAS 2000
DATUM HORIZONTAL 24 Sul
MERIDIANO CENTRAL -39°



DADOS DO PROJETO:	Data: 03/04/2023	Escala: 1:5.000
-------------------	------------------	-----------------

Imagem de fundo: IEMA/2012-2015
Unidades da Federação, Municípios: IBGE (2020)





PLANTA DE DEMARCAÇÃO DE LPM
TRECHO POVOAÇÃO A BARRA SECA

ÁREA TÉCNICA

SECAP/SPU-ES/SPU/MGI

NUP

04947.200419/2015-25

RELATÓRIO

SEI ME 32791898

PLANTA GEORREFERENCIADA

SISTEMA DE COORDENADAS SIRGAS 2000

DATUM HORIZONTAL 24 Sul

MERIDIANO CENTRAL -39°

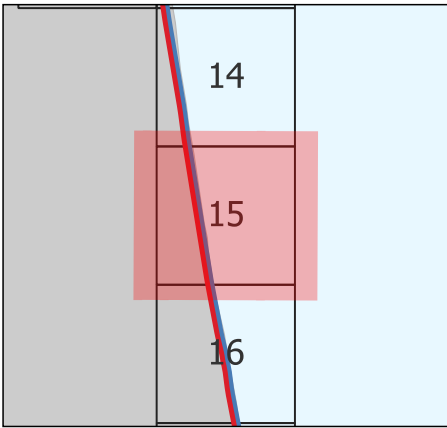


DADOS DO PROJETO:	Data: 03/04/2023	Escala: 1:5.000
-------------------	------------------	-----------------


Imagem de fundo: IEMA/2012-2015
Unidades da Federação, Municípios: IBGE (2020)

ARTICULAÇÃO

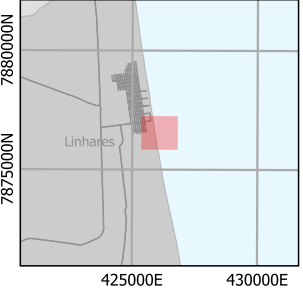
Cod. Mi.: SE-24-Y-D-II-2-SO-C-IV-5



LOCALIZAÇÃO NO ESTADO



LOCALIZAÇÃO NO MUNICÍPIO




CONVENÇÕES


LPM EM HOMOLOGAÇÃO

LPM - Linha de Preamar Média/1831

LLTM - Linha Limite de Terreno de Marinha/1831

Limite Municipal





ASSINATURAS

RESPONSÁVEL TÉCNICO

Geógrafo - CREA-MG 197526/D

VISTO

Técnico de Estradas

TRT 68761046178-7

VISTO

PLANTA PARA HOMOLOGAÇÃO

Chefe de Serviço

Superintendente SPU-ES



PLANTA DE DEMARCAÇÃO DE LPM
TRECHO POVOAÇÃO A BARRA SECA

ÁREA TÉCNICA

SECAP/SPU-ES/SPU/MGI

NUP

04947.200419/2015-25

RELATÓRIO

SEI ME 32791898

PLANTA GEORREFERENCIADA

SISTEMA DE COORDENADAS SIRGAS 2000

DATUM HORIZONTAL 24 Sul

MERIDIANO CENTRAL -39°

DADOS DO PROJETO:	Data: 03/04/2023	Escala: 1:5.000
-------------------	------------------	-----------------

Imagem de fundo: IEMA/2012-2015
Unidades da Federação, Municípios: IBGE (2020)

ARTICULAÇÃO

Cod. Mi.: SE-24-Y-D-II-2-SO-E-II-2

LOCALIZAÇÃO NO ESTADO

LOCALIZAÇÃO NO MUNICÍPIO

CONVENÇÕES

LPM EM HOMOLOGAÇÃO

LPM - Linha de Preamar Média/1831

LLTM - Linha Limite de Terreno de Marinha/1831

Limite Municipal

ASSINATURAS

RESPONSÁVEL TÉCNICO

Geógrafo - CREA-MG 197526/D

VISTO

Superintendente SPU-ES

Técnico de Estradas

TRT 68761046178-7

VISTO

PLANTA PARA HOMOLOGAÇÃO



PLANTA DE DEMARCAÇÃO DE LPM
TRECHO POVOAÇÃO A BARRA SECA

ÁREA TÉCNICA

SECAP/SPU-ES/SPU/MGI

NUP
04947.200419/2015-25


RELATÓRIO
SEI ME 32791898

PLANTA GEORREFERENCIADA

SISTEMA DE COORDENADAS SIRGAS 2000

DATUM HORIZONTAL 24 Sul

MERIDIANO CENTRAL -39°

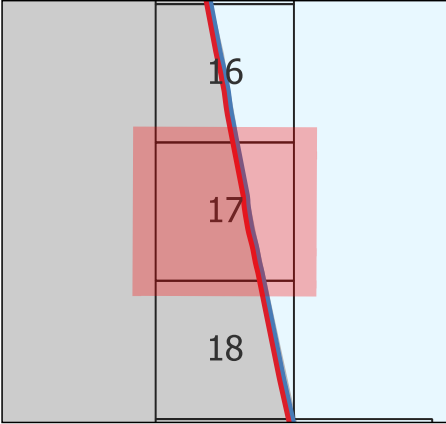


DADOS DO PROJETO:	Data: 03/04/2023	Escala: 1:5.000
-------------------	------------------	-----------------


Imagem de fundo: IEMA/2012-2015
Unidades da Federação, Municípios: IBGE (2020)

ARTICULAÇÃO

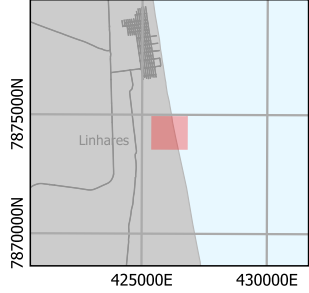
Cod. Mi.: SE-24-Y-D-II-2-SO-E-II-5



LOCALIZAÇÃO NO ESTADO



LOCALIZAÇÃO NO MUNICÍPIO




CONVENÇÕES

LPM EM HOMOLOGAÇÃO

LPM - Linha de Preamar Média/1831

LLTM - Linha Limite de Terreno de Marinha/1831

Limite Municipal



ASSINATURAS

RESPONSÁVEL TÉCNICO

Geógrafo - CREA-MG 197526/D

VISTO

Chefe de Serviço

Técnico de Estradas

TRT 68761046178-7

VISTO

Superintendente SPU-ES

PLANTA PARA HOMOLOGAÇÃO



PLANTA DE DEMARCAÇÃO DE LPM
TRECHO POVOAÇÃO A BARRA SECA

ÁREA TÉCNICA

SECAP/SPU-ES/SPU/MGI

NUP

04947.200419/2015-25

RELATÓRIO

SEI ME 32791898

PLANTA GEORREFERENCIADA

SISTEMA DE COORDENADAS SIRGAS 2000

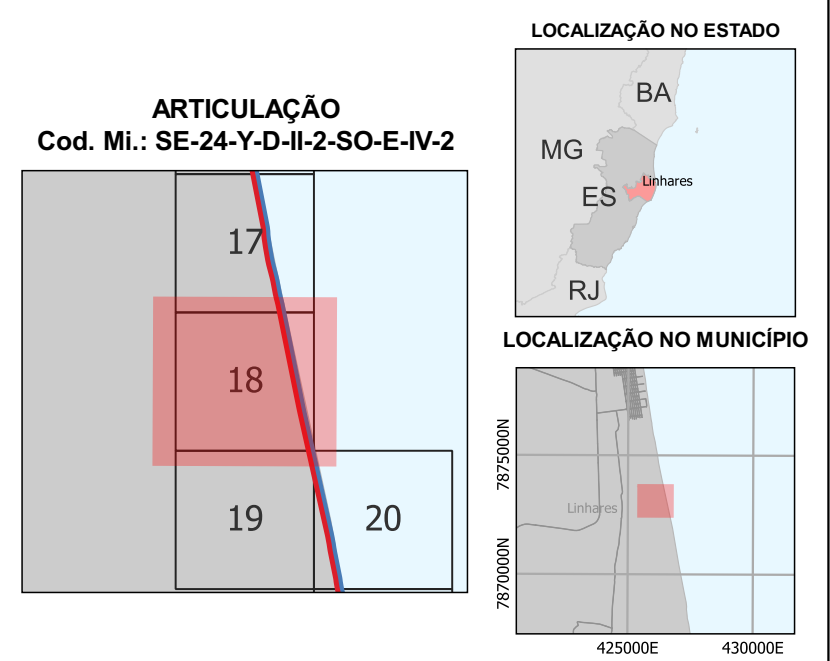
DATUM HORIZONTAL 24 Sul

MERIDIANO CENTRAL -39°



DADOS DO PROJETO:	Data: 03/04/2023	Escala: 1:5.000
-------------------	------------------	-----------------

Imagem de fundo: IEMA/2012-2015
Unidades da Federação, Municípios: IBGE (2020)





CONVENÇÕES

LPM EM HOMOLOGAÇÃO

LPM - Linha de Preamar Média/1831

LLTM - Linha Limite de Terreno de Marinha/1831

Limite Municipal



ASSINATURAS

RESPONSÁVEL TÉCNICO

Geógrafo - CREA-MG 197526/D

VISTO

Chefe de Serviço

Técnico de Estradas
TRT 68761046178-7

VISTO

Superintendente SPU-ES

PLANTA PARA HOMOLOGAÇÃO



PLANTA DE DEMARCAÇÃO DE LPM
TRECHO POVOAÇÃO A BARRA SECA

ÁREA TÉCNICA

SECAP/SPU-ES/SPU/MGI

NUP

04947.200419/2015-25

RELATÓRIO


SEI ME 32791898

PLANTA GEORREFERENCIADA

SISTEMA DE COORDENADAS SIRGAS 2000

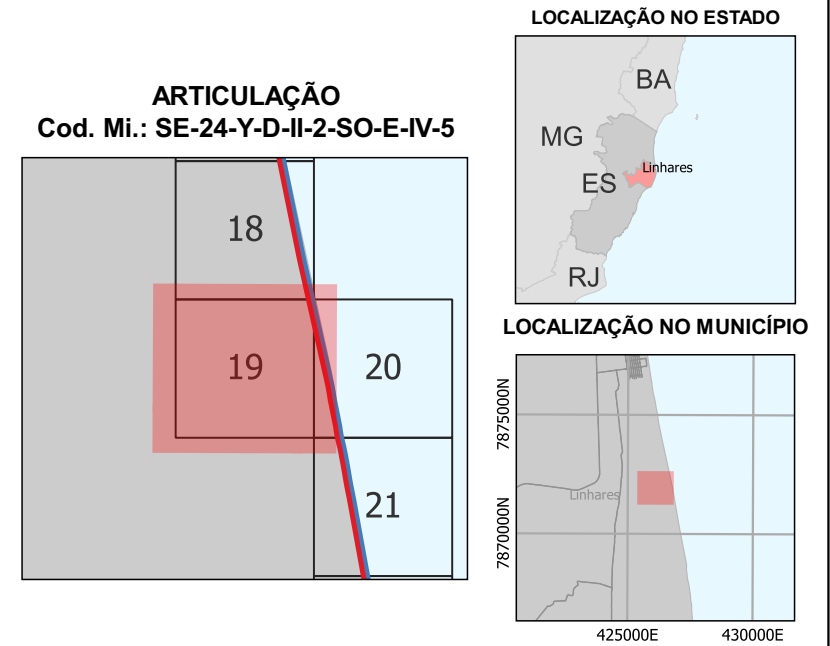
DATUM HORIZONTAL 24 Sul

MERIDIANO CENTRAL -39°



DADOS DO PROJETO:	Data: 03/04/2023	Escala: 1:5.000
-------------------	------------------	-----------------

Imagem de fundo: IEMA/2012-2015
Unidades da Federação, Municípios: IBGE (2020)





CONVENÇÕES

LPM EM HOMOLOGAÇÃO

LPM - Linha de Preamar Média/1831

LLTM - Linha Limite de Terreno de Marinha/1831

Limite Municipal



ASSINATURAS

RESPONSÁVEL TÉCNICO

Geógrafo - CREA-MG 197526/D

VISTO


Técnico de Estradas
TRT 68761046178-7

VISTO

PLANTA PARA HOMOLOGAÇÃO

Chefe de Serviço

Superintendente SPU-ES



PLANTA DE DEMARCAÇÃO DE LPM
TRECHO POVOAÇÃO A BARRA SECA

ÁREA TÉCNICA

SECAP/SPU-ES/SPU/MGI

NUP
04947.200419/2015-25


RELATÓRIO
SEI ME 32791898

PLANTA GEORREFERENCIADA

SISTEMA DE COORDENADAS SIRGAS 2000

DATUM HORIZONTAL 24 Sul

MERIDIANO CENTRAL -39°



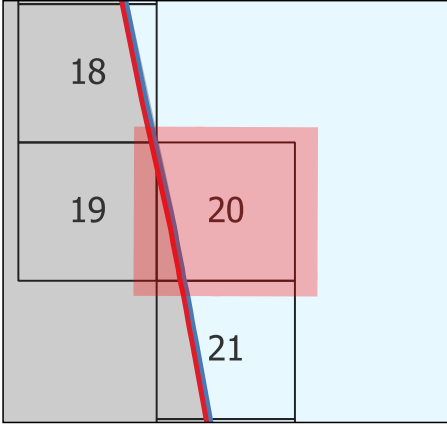
DADOS DO PROJETO:	Data: 03/04/2023	Escala: 1:5.000
--------------------------	------------------	-----------------

Imagem de fundo: IEMA/2012-2015


Unidades da Federação, Municípios: IBGE (2020)

ARTICULAÇÃO

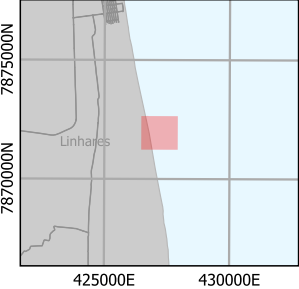
Cod. Mi.: SE-24-Y-D-II-2-SO-E-IV-6



LOCALIZAÇÃO NO ESTADO



LOCALIZAÇÃO NO MUNICÍPIO





CONVENÇÕES

LPM EM HOMOLOGAÇÃO

LPM - Linha de Preamar Média/1831

LLTM - Linha Limite de Terreno de Marinha/1831

Limite Municipal



ASSINATURAS

RESPONSÁVEL TÉCNICO

Geógrafo - CREA-MG 197526/D

VISTO

Técnico de Estradas

TRT 68761046178-7

VISTO

Chefe de Serviço

Superintendente SPU-ES

PLANTA PARA HOMOLOGAÇÃO



PLANTA DE DEMARCAÇÃO DE LPM
TRECHO POVOAÇÃO A BARRA SECA

ÁREA TÉCNICA

SECAP/SPU-ES/SPU/MGI

NUP
04947.200419/2015-25

RELATÓRIO
SEI ME 32791898

PLANTA GEORREFERENCIADA
SISTEMA DE COORDENADAS SIRGAS 2000
DATUM HORIZONTAL 24 Sul
MERIDIANO CENTRAL -39°

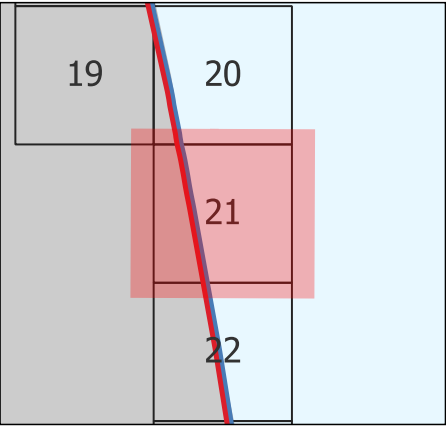


DADOS DO PROJETO:	Data: 03/04/2023	Escala: 1:5.000
-------------------	------------------	-----------------


Imagem de fundo: IEMA/2012-2015
Unidades da Federação, Municípios: IBGE (2020)

ARTICULAÇÃO

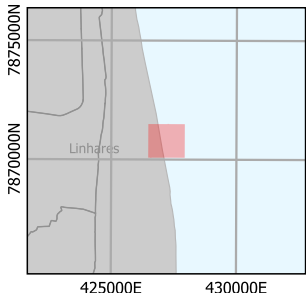
Cod. Mi.: SE-24-Y-D-II-4-NO-A-II-3



LOCALIZAÇÃO NO ESTADO



LOCALIZAÇÃO NO MUNICÍPIO




CONVENÇÕES


LPM EM HOMOLOGAÇÃO

LPM - Linha de Preamar Média/1831

LLTM - Linha Limite de Terreno de Marinha/1831

Limite Municipal





ASSINATURAS

RESPONSÁVEL TÉCNICO

Geógrafo - CREA-MG 197526/D

VISTO

Técnico de Estradas
TRT 68761046178-7

VISTO

Superintendente SPU-ES

PLANTA PARA HOMOLOGAÇÃO

Chefe de Serviço



PLANTA DE DEMARCAÇÃO DE LPM
TRECHO POVOAÇÃO A BARRA SECA

ÁREA TÉCNICA

SECAP/SPU-ES/SPU/MGI

NUP
04947.200419/2015-25

RELATÓRIO
SEI ME 32791898

PLANTA GEORREFERENCIADA
SISTEMA DE COORDENADAS SIRGAS 2000
DATUM HORIZONTAL 24 Sul
MERIDIANO CENTRAL -39°

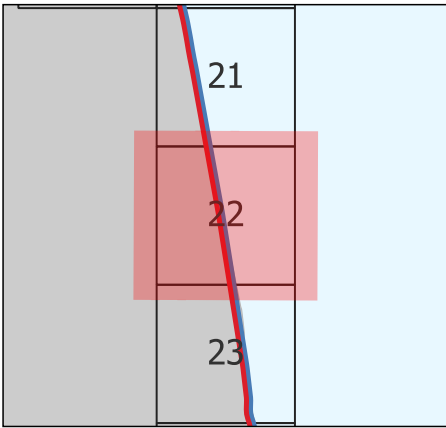


DADOS DO PROJETO:	Data: 03/04/2023	Escala: 1:5.000
--------------------------	------------------	-----------------


Imagem de fundo: IEMA/2012-2015
Unidades da Federação, Municípios: IBGE (2020)

ARTICULAÇÃO

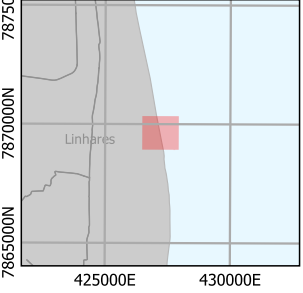
Cod. Mi.: SE-24-Y-D-II-4-NO-A-II-6



LOCALIZAÇÃO NO ESTADO





LOCALIZAÇÃO NO MUNICÍPIO



CONVENÇÕES

LPM EM HOMOLOGAÇÃO
LPM - Linha de Preamar Média/1831
LLTM - Linha Limite de Terreno de Marinha/1831
Limite Municipal

ASSINATURAS

RESPONSÁVEL TÉCNICO

Geógrafo - CREA-MG 197526/D

VISTO

Técnico de Estradas
TRT 68761046178-7

VISTO

PLANTA PARA HOMOLOGAÇÃO

Chefe de Serviço

Superintendente SPU-ES

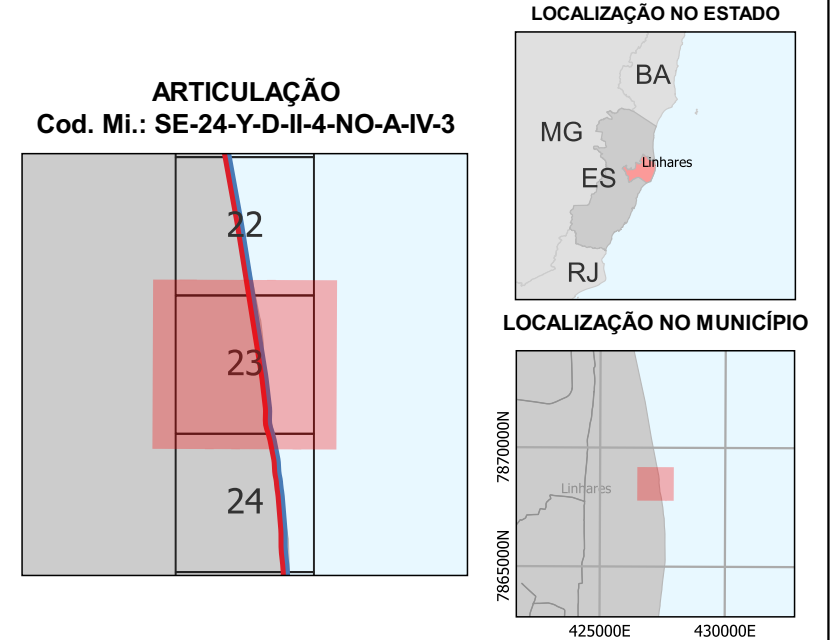


PLANTA DE DEMARCAÇÃO DE LPM
TRECHO POVOAÇÃO A BARRA SECA


ÁREA TÉCNICA SECAP/SPU-ES/SPU/MGI NUP 04947.200419/2015-25 RELATÓRIO SEI ME 32791898	 PLANTA GEORREFERENCIADA SISTEMA DE COORDENADAS SIRGAS 2000 DATUM HORIZONTAL 24 Sul MERIDIANO CENTRAL -39°
--	---

DADOS DO PROJETO:	Data: 03/04/2023	Escala: 1:5.000
--------------------------	------------------	-----------------

Imagem de fundo: IEMA/2012-2015
Unidades da Federação, Municípios: IBGE (2020)



CONVENÇÕES
LPM EM HOMOLOGAÇÃO
LPM - Linha de Preamar Média/1831
LLTM - Linha Limite de Terreno de Marinha/1831
Limite Municipal




ASSINATURAS
RESPONSÁVEL TÉCNICO

Geógrafo - CREA-MG 197526/D
VISTO

Técnico de Estradas
TRT 68761046178-7
VISTO

PLANTA PARA HOMOLOGAÇÃO

Chefe de Serviço Superintendente SPU-ES




PLANTA DE DEMARCAÇÃO DE LPM
TRECHO POVOAÇÃO A BARRA SECA

ÁREA TÉCNICA

SECAP/SPU-ES/SPU/MGI

NUP
04947.200419/2015-25

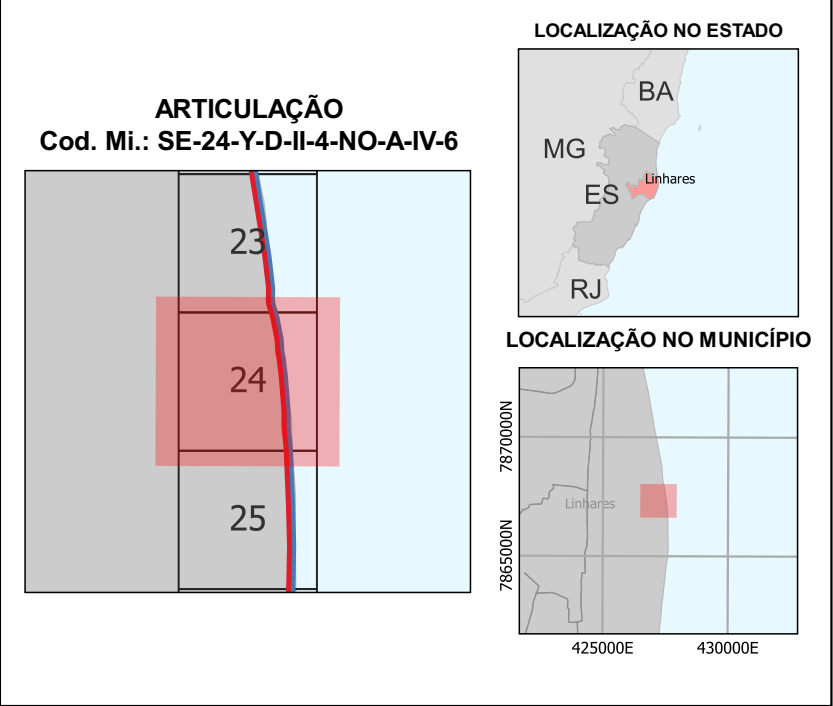
RELATÓRIO
SEI ME 32791898



PLANTA GEORREFERENCIADA
SISTEMA DE COORDENADAS SIRGAS 2000
DATUM HORIZONTAL 24 Sul
MERIDIANO CENTRAL -39°

DADOS DO PROJETO:	Data: 03/04/2023	Escala: 1:5.000
--------------------------	------------------	-----------------

Imagem de fundo: IEMA/2012-2015
Unidades da Federação, Municípios: IBGE (2020)





CONVENÇÕES

LPM EM HOMOLOGAÇÃO

LPM - Linha de Preamar Média/1831

LLTM - Linha Limite de Terreno de Marinha/1831

Limite Municipal



ASSINATURAS

RESPONSÁVEL TÉCNICO

Geógrafo - CREA-MG 197526/D

VISTO

Técnico de Estradas
TRT 68761046178-7

VISTO

PLANTA PARA HOMOLOGAÇÃO

Chefe de Serviço

Superintendente SPU-ES

SECRETARIA DO PATRIMÔNIO
DA UNIÃO

Prancha A3
25/72

ÁREA TÉCNICA

NUP

04947.200419/2015-25

RELATÓRIO

SEI ME 32791898

PLANTA GEORREFERENCIADA
SISTEMA DE COORDENADAS SIRGAS 2000
DATUM HORIZONTAL 24 Sul
MERIDIANO CENTRAL -39°

DADOS DO PROJETO:

Data: 03/04/2023

Escala: 1:5.000

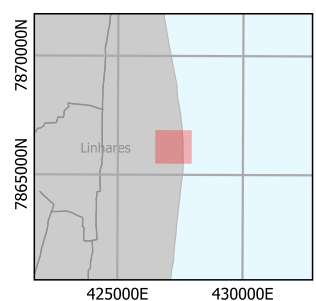
Imagem de fundo: IEMA/2012-2015

Unidades da Federação, Municípios: IBGE (2020)

LOCALIZAÇÃO NO ESTADO

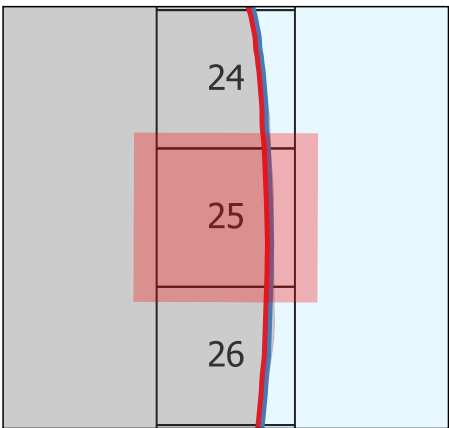


LOCALIZAÇÃO NO MUNICÍPIO



ARTICULAÇÃO

Cod. Mi.: SE-24-Y-D-II-4-NO-C-II-3



CONVENÇÕES

LPM EM HOMOLOGAÇÃO

LPM - Linha de Preamar Média/1831

LLTM - Linha Limite de Terreno de Marinha/1831

Limite Municipal

ASSINATURAS

RESPONSÁVEL TÉCNICO

Geógrafo - CREA-MG 197526/D

VISTO


Técnico de Estradas
TRT 68761046178-7

TRT 68761046178-7

VISTO

Chefe de Serviço

Superintendente SPU-ES



PLANTA DE DEMARCAÇÃO DE LPM
TRECHO POVOAÇÃO A BARRA SECA

ÁREA TÉCNICA

SECAP/SPU-ES/SPU/MGI

NUP
04947.200419/2015-25

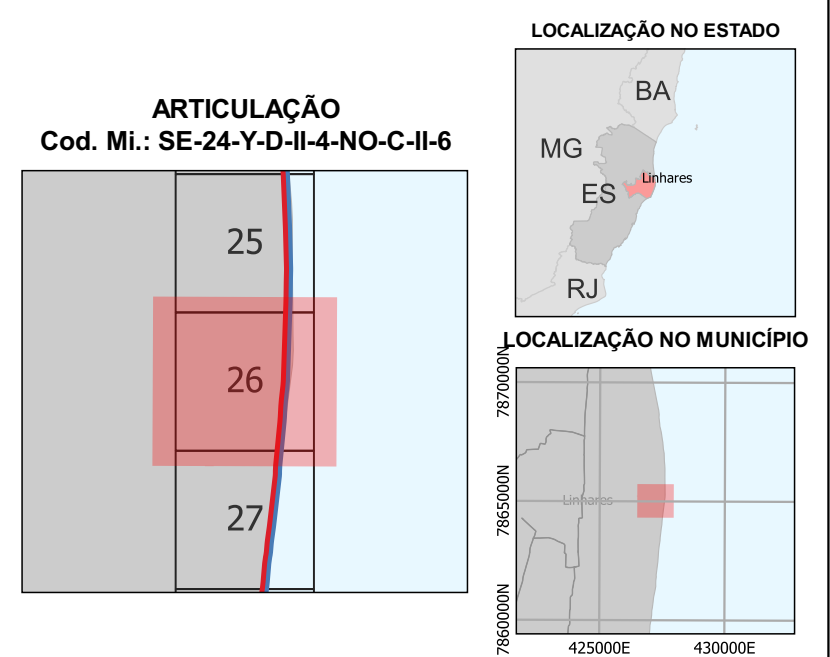
RELATÓRIO
SEI ME 32791898



PLANTA GEORREFERENCIADA
SISTEMA DE COORDENADAS SIRGAS 2000
DATUM HORIZONTAL 24 Sul
MERIDIANO CENTRAL -39°

DADOS DO PROJETO:	Data: 03/04/2023	Escala: 1:5.000
--------------------------	------------------	-----------------

Imagem de fundo: IEMA/2012-2015
Unidades da Federação, Municípios: IBGE (2020)





CONVENÇÕES

LPM EM HOMOLOGAÇÃO

LPM - Linha de Preamar Média/1831

LLTM - Linha Limite de Terreno de Marinha/1831

Limite Municipal



ASSINATURAS

RESPONSÁVEL TÉCNICO

Geógrafo - CREA-MG 197526/D

VISTO

Técnico de Estradas
TRT 68761046178-7

VISTO

PLANTA PARA HOMOLOGAÇÃO

Chefe de Serviço

Superintendente SPU-ES



PLANTA DE DEMARCAÇÃO DE LPM
TRECHO POVOAÇÃO A BARRA SECA


ÁREA TÉCNICA

SECAP/SPU-ES/SPU/MGI

NUP
04947.200419/2015-25

RELATÓRIO
SEI ME 32791898

PLANTA GEORREFERENCIADA
SISTEMA DE COORDENADAS SIRGAS 2000
DATUM HORIZONTAL 24 Sul
MERIDIANO CENTRAL -39°

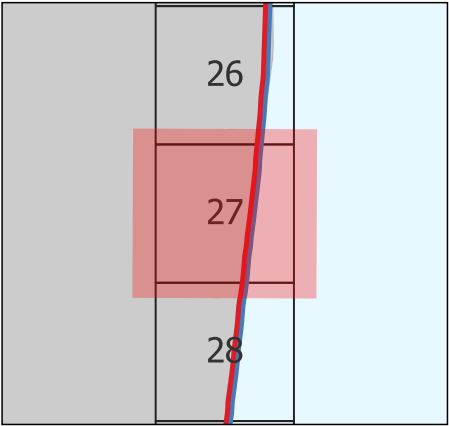


DADOS DO PROJETO:	Data: 03/04/2023	Escala: 1:5.000
--------------------------	------------------	-----------------


Imagem de fundo: IEMA/2012-2015
Unidades da Federação, Municípios: IBGE (2020)

ARTICULAÇÃO

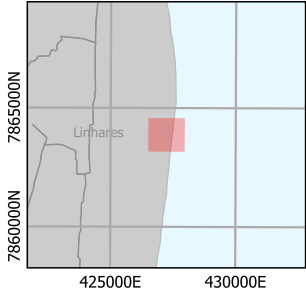
Cod. Mi.: SE-24-Y-D-II-4-NO-C-IV-3



LOCALIZAÇÃO NO ESTADO





LOCALIZAÇÃO NO MUNICÍPIO



CONVENÇÕES

LPM EM HOMOLOGAÇÃO
LPM - Linha de Preamar Média/1831
LLTM - Linha Limite de Terreno de Marinha/1831
Limite Municipal



ASSINATURAS

RESPONSÁVEL TÉCNICO

Geógrafo - CREA-MG 197526/D

VISTO


Chefe de Serviço

Técnico de Estradas
TRT 68761046178-7

VISTO

Superintendente SPU-ES

PLANTA PARA HOMOLOGAÇÃO



PLANTA DE DEMARCAÇÃO DE LPM
TRECHO POVOAÇÃO A BARRA SECA

ÁREA TÉCNICA

SECAP/SPU-ES/SPU/MGI

NUP
04947.200419/2015-25

RELATÓRIO
SEI ME 32791898

PLANTA GEORREFERENCIADA

SISTEMA DE COORDENADAS SIRGAS 2000

DATUM HORIZONTAL 24 Sul

MERIDIANO CENTRAL -39°

DADOS DO PROJETO:	Data: 03/04/2023	Escala: 1:5.000
-------------------	------------------	-----------------

Imagem de fundo: IEMA/2012-2015
Unidades da Federação, Municípios: IBGE (2020)

ARTICULAÇÃO

Cod. Mi.: SE-24-Y-D-II-4-NO-C-IV-6

LOCALIZAÇÃO NO ESTADO

LOCALIZAÇÃO NO MUNICÍPIO

CONVENÇÕES

LPM EM HOMOLOGAÇÃO

LPM - Linha de Preamar Média/1831

LLTM - Linha Limite de Terreno de Marinha/1831

Limite Municipal

ASSINATURAS

RESPONSÁVEL TÉCNICO

Geógrafo - CREA-MG 197526/D

VISTO

Técnico de Estradas
TRT 68761046178-7

VISTO

PLANTA PARA HOMOLOGAÇÃO

Chefe de Serviço

Superintendente SPU-ES



PLANTA DE DEMARCAÇÃO DE LPM
TRECHO POVOAÇÃO A BARRA SECA

ÁREA TÉCNICA

SECAP/SPU-ES/SPU/MGI

NUP
04947.200419/2015-25

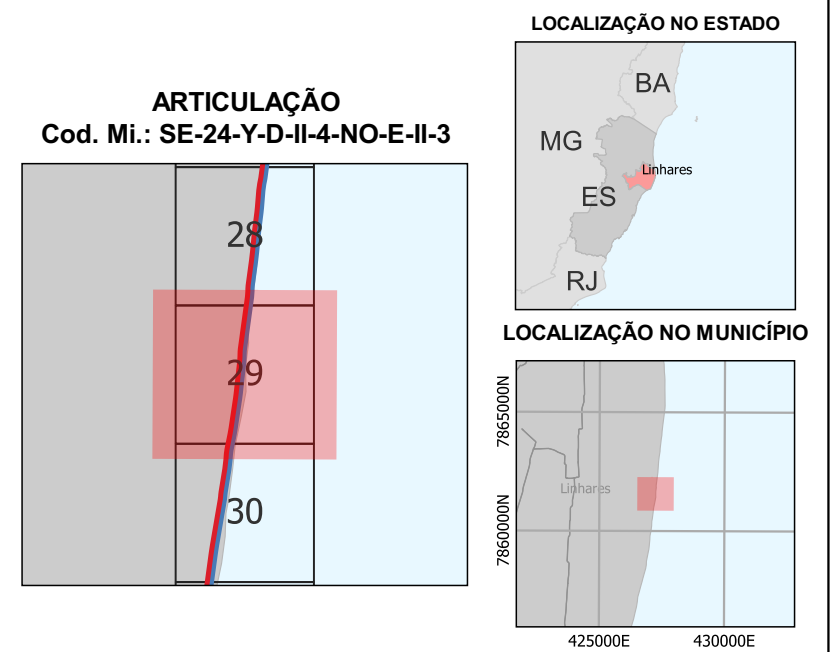
RELATÓRIO
SEI ME 32791898

PLANTA GEORREFERENCIADA
SISTEMA DE COORDENADAS SIRGAS 2000
DATUM HORIZONTAL 24 Sul
MERIDIANO CENTRAL -39°



DADOS DO PROJETO:	Data: 03/04/2023	Escala: 1:5.000
--------------------------	------------------	-----------------

Imagem de fundo: IEMA/2012-2015
Unidades da Federação, Municípios: IBGE (2020)




CONVENÇÕES


LPM EM HOMOLOGAÇÃO

LPM - Linha de Preamar Média/1831

LLTM - Linha Limite de Terreno de Marinha/1831

Limite Municipal





ASSINATURAS

RESPONSÁVEL TÉCNICO

Geógrafo - CREA-MG 197526/D

VISTO

Técnico de Estradas
TRT 68761046178-7

VISTO

Chefe de Serviço

Superintendente SPU-ES

PLANTA PARA HOMOLOGAÇÃO



PLANTA DE DEMARCAÇÃO DE LPM
TRECHO POVOAÇÃO A BARRA SECA

ÁREA TÉCNICA

SECAP/SPU-ES/SPU/MGI

NUP

04947.200419/2015-25

RELATÓRIO


SEI ME 32791898

PLANTA GEORREFERENCIADA

SISTEMA DE COORDENADAS SIRGAS 2000

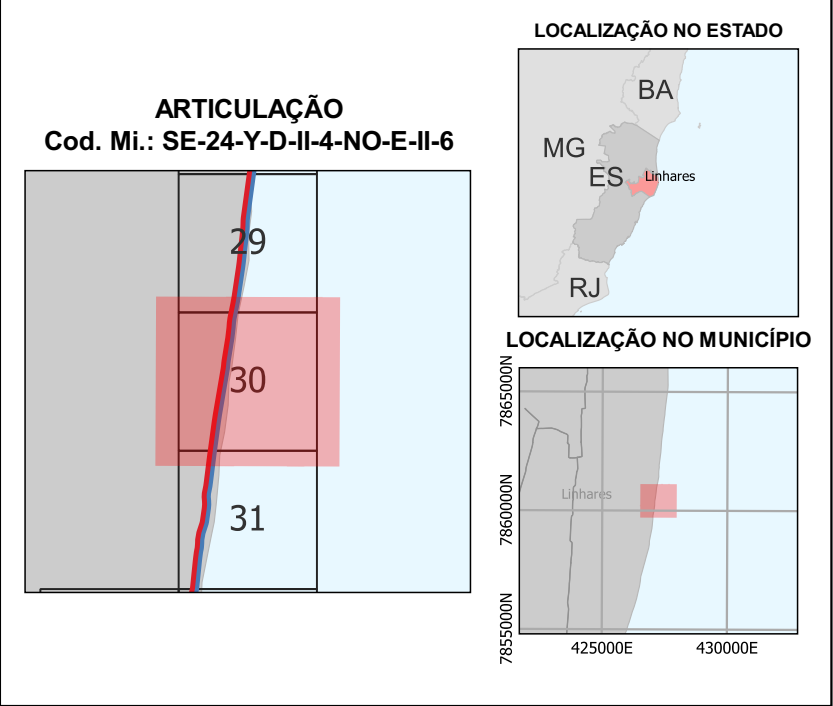
DATUM HORIZONTAL 24 Sul

MERIDIANO CENTRAL -39°



DADOS DO PROJETO:	Data: 03/04/2023	Escala: 1:5.000
-------------------	------------------	-----------------

Imagem de fundo: IEMA/2012-2015
Unidades da Federação, Municípios: IBGE (2020)





CONVENÇÕES

LPM EM HOMOLOGAÇÃO

LPM - Linha de Preamar Média/1831

LLTM - Linha Limite de Terreno de Marinha/1831

Limite Municipal



ASSINATURAS

RESPONSÁVEL TÉCNICO

Geógrafo - CREA-MG 197526/D

VISTO

Técnico de Estradas


TRT 68761046178-7

VISTO

PLANTA PARA HOMOLOGAÇÃO

Chefe de Serviço

Superintendente SPU-ES



PLANTA DE DEMARCAÇÃO DE LPM
TRECHO POVOAÇÃO A BARRA SECA

ÁREA TÉCNICA

SECAP/SPU-ES/SPU/MGI

NUP

04947.200419/2015-25

RELATÓRIO

SEI ME 32791898

PLANTA GEORREFERENCIADA
SISTEMA DE COORDENADAS SIRGAS 2000
DATUM HORIZONTAL 24 Sul
MERIDIANO CENTRAL -39°

DADOS DO PROJETO:	Data: 03/04/2023	Escala: 1:5.000
-------------------	------------------	-----------------

Imagem de fundo: IEMA/2012-2015
Unidades da Federação, Municípios: IBGE (2020)

ARTICULAÇÃO

Cod. Mi.: SE-24-Y-D-II-4-NO-E-IV-3

30

31

32

33

LOCALIZAÇÃO NO ESTADO

LOCALIZAÇÃO NO MUNICÍPIO

CONVENÇÕES

LPM EM HOMOLOGAÇÃO

LPM - Linha de Preamar Média/1831

LLTM - Linha Limite de Terreno de Marinha/1831

Limite Municipal

ASSINATURAS

RESPONSÁVEL TÉCNICO

Geógrafo - CREA-MG 197526/D

VISTO

Superintendente SPU-ES

Técnico de Estradas
TRT 68761046178-7

VISTO

PLANTA PARA HOMOLOGAÇÃO

Chefe de Serviço



PLANTA DE DEMARCAÇÃO DE LPM
TRECHO POVOAÇÃO A BARRA SECA

ÁREA TÉCNICA

SECAP/SPU-ES/SPU/MGI

NUP

04947.200419/2015-25

RELATÓRIO


SEI ME 32791898

PLANTA GEORREFERENCIADA

SISTEMA DE COORDENADAS SIRGAS 2000

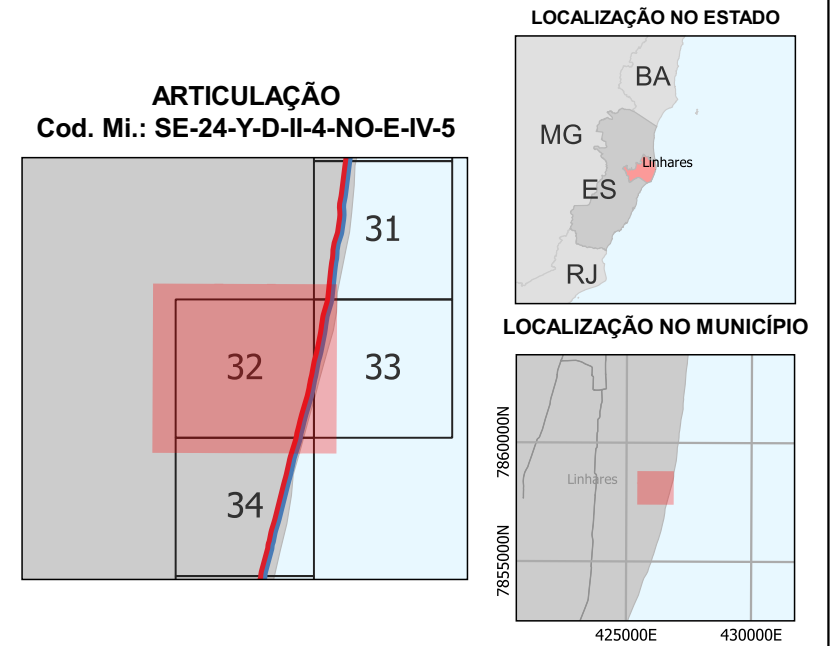
DATUM HORIZONTAL 24 Sul

MERIDIANO CENTRAL -39°



DADOS DO PROJETO:	Data: 03/04/2023	Escala: 1:5.000
-------------------	------------------	-----------------

Imagem de fundo: IEMA/2012-2015
Unidades da Federação, Municípios: IBGE (2020)





CONVENÇÕES

LPM EM HOMOLOGAÇÃO

LPM - Linha de Preamar Média/1831

LLTM - Linha Limite de Terreno de Marinha/1831

Limite Municipal



ASSINATURAS

RESPONSÁVEL TÉCNICO

Geógrafo - CREA-MG 197526/D

VISTO

Chefe de Serviço


Técnico de Estradas

TRT 68761046178-7

VISTO

Superintendente SPU-ES

PLANTA PARA HOMOLOGAÇÃO



PLANTA DE DEMARCAÇÃO DE LPM
TRECHO POVOAÇÃO A BARRA SECA

ÁREA TÉCNICA

SECAP/SPU-ES/SPU/MGI

NUP

04947.200419/2015-25

RELATÓRIO

SEI ME 32791898

PLANTA GEORREFERENCIADA

SISTEMA DE COORDENADAS SIRGAS 2000

DATUM HORIZONTAL 24 Sul

MERIDIANO CENTRAL -39°

DADOS DO PROJETO:	Data: 03/04/2023	Escala: 1:5.000
-------------------	------------------	-----------------

Imagem de fundo: IEMA/2012-2015
Unidades da Federação, Municípios: IBGE (2020)

ARTICULAÇÃO

Cod. Mi.: SE-24-Y-D-II-4-NO-E-IV-6

LOCALIZAÇÃO NO ESTADO

LOCALIZAÇÃO NO MUNICÍPIO

CONVENÇÕES

LPM EM HOMOLOGAÇÃO

LPM - Linha de Preamar Média/1831

LLTM - Linha Limite de Terreno de Marinha/1831

Limite Municipal

ASSINATURAS

RESPONSÁVEL TÉCNICO

Geógrafo - CREA-MG 197526/D

VISTO

Chefe de Serviço

Técnico de Estradas

TRT 68761046178-7

VISTO

Superintendente SPU-ES

PLANTA PARA HOMOLOGAÇÃO



PLANTA DE DEMARCAÇÃO DE LPM
TRECHO POVOAÇÃO A BARRA SECA

ÁREA TÉCNICA

SECAP/SPU-ES/SPU/MGI

NUP

04947.200419/2015-25

RELATÓRIO

SEI ME 32791898

PLANTA GEORREFERENCIADA

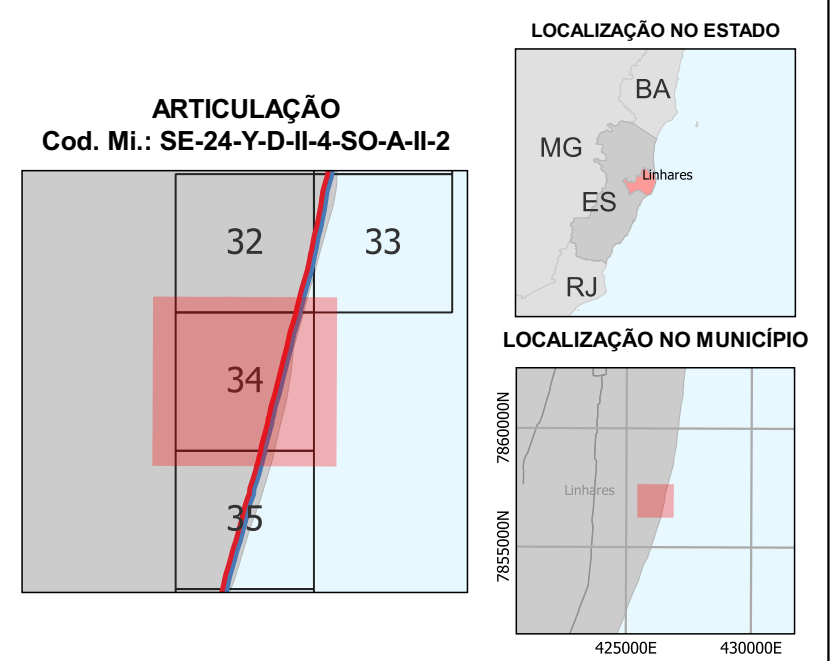
SISTEMA DE COORDENADAS SIRGAS 2000

DATUM HORIZONTAL 24 Sul

MERIDIANO CENTRAL -39°

DADOS DO PROJETO:	Data: 03/04/2023	Escala: 1:5.000
-------------------	------------------	-----------------

Imagem de fundo: IEMA/2012-2015
Unidades da Federação, Municípios: IBGE (2020)



CONVENÇÕES

LPM EM HOMOLOGAÇÃO

LPM - Linha de Preamar Média/1831

LLTM - Linha Limite de Terreno de Marinha/1831

Limite Municipal

ASSINATURAS

RESPONSÁVEL TÉCNICO

Geógrafo - CREA-MG 197526/D

VISTO

Chefe de Serviço


Técnico de Estradas

TRT 68761046178-7

VISTO

Superintendente SPU-ES

PLANTA PARA HOMOLOGAÇÃO



PLANTA DE DEMARCAÇÃO DE LPM
TRECHO POVOAÇÃO A BARRA SECA


ÁREA TÉCNICA

SECAP/SPU-ES/SPU/MGI

NUP
04947.200419/2015-25

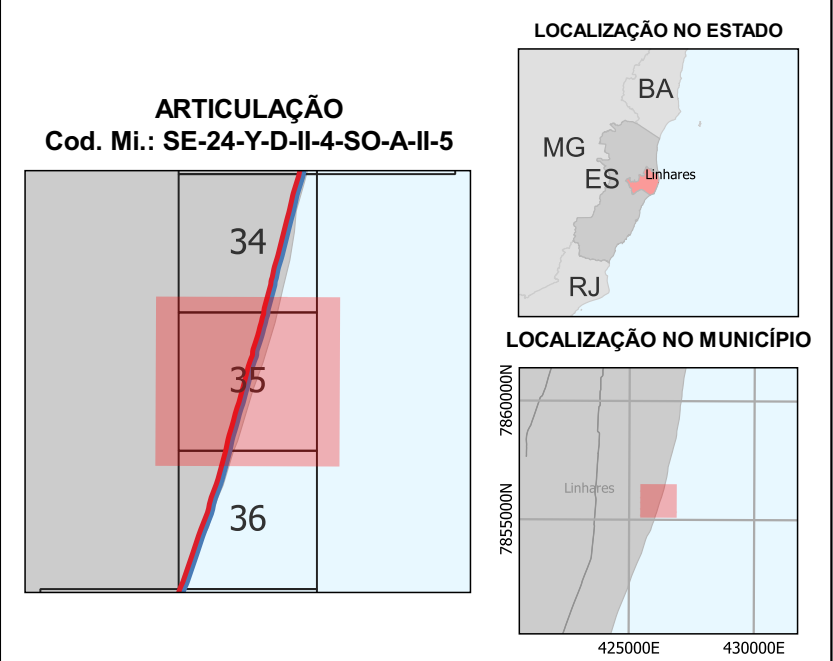
RELATÓRIO
SEI ME 32791898

PLANTA GEORREFERENCIADA
SISTEMA DE COORDENADAS SIRGAS 2000
DATUM HORIZONTAL 24 Sul
MERIDIANO CENTRAL -39°



DADOS DO PROJETO:	Data: 03/04/2023	Escala: 1:5.000
--------------------------	------------------	-----------------

Imagem de fundo: IEMA/2012-2015
Unidades da Federação, Municípios: IBGE (2020)





CONVENÇÕES

LPM EM HOMOLOGAÇÃO

LPM - Linha de Preamar Média/1831

LLTM - Linha Limite de Terreno de Marinha/1831

Limite Municipal



ASSINATURAS

RESPONSÁVEL TÉCNICO

Geógrafo - CREA-MG 197526/D

VISTO

Técnico de Estradas
TRT 68761046178-7

VISTO

PLANTA PARA HOMOLOGAÇÃO

Chefe de Serviço

Superintendente SPU-ES