




anorama da Gestão de Praias no Paraná

Oficina de Gestão de Praias - 07 a 10/10

MGI-SPU/PR



Paraná



Fonte da imagem: secretaria de estado de Turismo

- Área total: 199.315 km².
- População (censo 2022): 11.444.380 habitantes.
- 399 municípios.
- Início na ocupação territorial na região litorânea.
- <https://www.youtube.com/watch?v=veCLSLpDWWY>

Paraná - litoral







Fonte da imagem: <https://guiailhadomel.com/>

- Área total: 100 km - <0,5% do território estadual.
- População (censo 2022): 301.405 habitantes. <3%.
- Economia: turismo, pesca e serviços relacionados.
- 5 Municípios defrontantes ao mar, com 125 praias e balneários, mais de 50 ilhas e 1 município estuário lagunar.
- 3 Municípios com TAGP.



Projeto Orla no PR

-  Municípios sem adesão ao TAGP
(Paranaguá, Guaraqueçaba e Antonina)
-  Municípios com adesão ao TAGP
(Guaratuba, Matinhos e Pontal do Paraná)
-  Municípios com PGI em andamento
(Guaratuba, Matinhos e Pontal do Paraná)
-  Municípios a aderir
(Porto Rico e Antonina)

Municípios com TAGP

MATINHOS	GUARATUBA	PONTAL DO PARANÁ
Prefeito Eduardo Dalmora	Prefeito Mauricio Lense	Prefeito: Rudisney G. Filho
39.259 habitantes	42.062 habitantes	30.425 habitantes
Adesão em 11/11/2019	Adesão em 26/11/2019	Adesão em 03/10/2022
https://matinhos.atende.net/cidadao/pagina/gestao-praias-spu	http://portal.guaratuba.pr.gov.br/spu-gestao-das-praias	https://www.pontaldoparana.pr.gov.br/index.php?sessao=b054603368ixb0&id=3313

Lei 7661/1988 – PNGC

Decreto 5300/2004 – regulamentação do PNGC

Lei 13240/15 – Transferência de gestão de imóveis da União e seu uso

Portarias 113/17 e 44/19 – aprovar modelo de TAGP



Foto: Prefeitura de Guaratuba

O Projeto Orla

O Projeto Orla é uma **metodologia de planejamento integrado** amparada no Decreto Federal 5.300, de 2004, que visa à racionalização e à articulação das políticas públicas das três esferas de governo. Seu foco é o planejamento da orla, por meio do **Plano de Gestão Integrada - PGI**.



Foto: Matinhos

Previsão Legal Do Projeto Orla

Decreto Federal 5.300/04

Art. 25. Para a gestão da orla marítima será elaborado o Plano de Intervenção, com base no reconhecimento das características naturais, nos tipos de uso e ocupação existentes e projetados [...]

[...]

Art. 32. Compete ao Poder Público Municipal elaborar e executar o Plano de Intervenção da Orla Marítima de modo participativo com o colegiado municipal, órgãos, instituições e organizações da sociedade interessados.

Previsão Legal Do Projeto Orla

Lei Federal 13.240/2015 e Portaria SPU 113/2017

Art. 14. É a União autorizada a transferir aos Municípios a gestão das orlas e praias marítimas, estuarinas, lacustres e fluviais federais, inclusive as áreas de bens de uso comum com exploração econômica, tais como calçadões, praças e parques públicos [...]

CLÁUSULA TERCEIRA - DAS OBRIGAÇÕES DO MUNICÍPIO

São deveres do Município:

a.4) Plano de gestão local de ordenamento da orla, ou Plano de Gestão Integrada do Projeto Orla;

Metodologia

Projeto Orla

Por meio de **metodologia própria propõe-se** ao estabelecimento de **diretrizes** para o disciplinamento do uso e ocupação da zona costeira buscando o ambiente natural e os fatores econômicos.

≠

Projeto de Urbanização da Orla

Trata-se de **intervenção/obra** na faixa de praia com o objetivo de dotar o local de infraestrutura adequada à ordenação do espaço e ao uso público.

Quem é o dono do peixe?



Foto: Antonina

Desordem urbanística

Resíduos sólidos

Balneabilidade

Erosão

Comércio ilegal

Adensamento populacional



Conflitos diversos

Impacto paisagístico

Recreação e turismo

Vulnerabilidade econômica
e social

Perda de arrecadação

Limite capacidade de suporte



Foto: Paranaguá

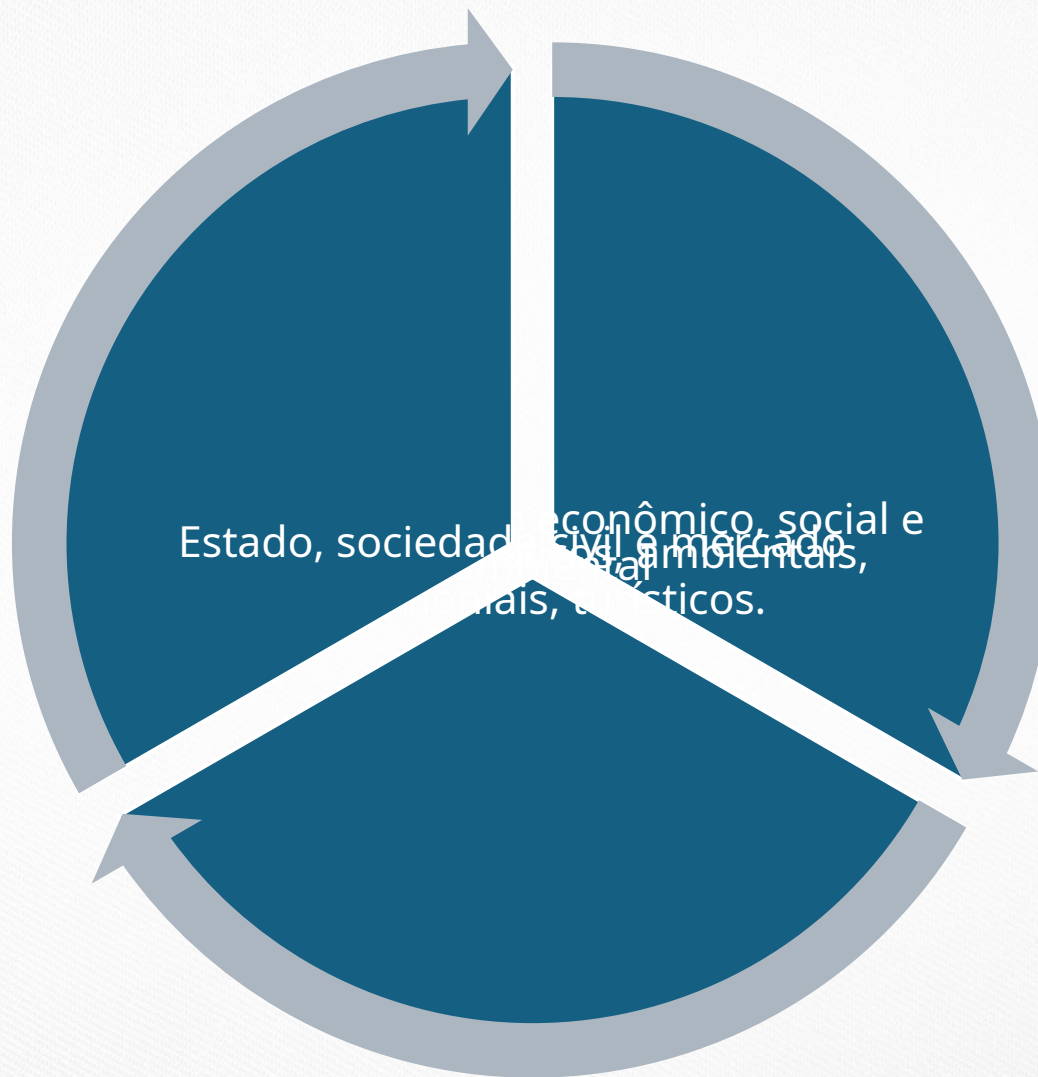


Foto: Guaraqueçaba

Metodologia



Foto: Prefeitura de Ponta do Paraná

Publicado em 2022

Disponível em:

<https://www.gov.br/gestao/pt-br/assuntos/patrimonio-da-uniao/arquivos-anteriores-privados/projeto-orla/projeto-orla>

Metodologia

Os cinco volumes dos **Manuais do Projeto Orla** foram publicados entre 2002 e 2006, entretanto, permanecem importantes publicações, especialmente em função de sua carga conceitual e teórica, que se mantém válida



Disponíveis em:

<https://www.gov.br/gestao/pt-br/assuntos/patrimonio-da-uniao/arquivos-anteriores-privados/projeto-orla/projeto-orla>

Ações do Verão Maior Paraná tiveram impacto de R\$ 107,6 milhões no PIB do Estado – IPARDES, 2024...

<https://www.ipardes.pr.gov.br/Noticia/Acoes-do-Verao-Maior-Parana-tiveram-impacto-de-R-1076-milhoes-no-PIB-do-Estado>

Litoral do Paraná ganha 1,4 mil novas empresas durante Agenda de Verão nas praias – BEM PARANÁ, 2025...

<https://www.bemparana.com.br/noticias/parana/litoraldoparana/agenda-de-verao-faz-suceso-de-publico-e-litoral-do-parana-comemora-alta-no-faturamento-14-mil-empresas-a-bem-na-temporada/>

Governo Federal anuncia R\$ 6,38 bilhões para triplicação da BR-277 no litoral do Paraná, duplicação de 350 km de rodovias e mais obras – G1, 2025...

<https://g1.globo.com/pr/parana/economia/noticia/2025/01/29/anuncio-6-bilhoes-obras-rodovias-parana-bndes.ghtml>

Ministério Público do Paraná debate questões ligadas aos desafios ambientais no Litoral do estado com Instituto Água e Terra e autoridades municipais da área – MPPR, 2025...

<https://mppr.mp.br/Noticia/Ministerio-Publico-do-Parana-debate-questoes-ligadas-aos-desafios-ambientais-no-Litoral-do>

Ações da SPU-PR

- 1- *Ações mais diretas de trocas entre SPU e municípios.*
- 2- *Procedimentos Operacionais, Fluxograma e Mapa de Riscos.*
- 3- *Tempo de resposta.*
- 4- *Ações integradas, sobretudo na Destinação.*

Desafios...

Avanço nos
PGIs e CEPO

Ações
conjuntas em
áreas mais
vulneráveis

Bandeira Azul

Integração das
esferas
governamenta
is

...

gov.br/spu/





Obrigado!

Felipe Leal Alves Ferreira

Superintendente do Patrimônio da União no estado do
Paraná
Secretaria do Patrimônio da União

spupr@gestao.gov.br
(41) 3254-6365