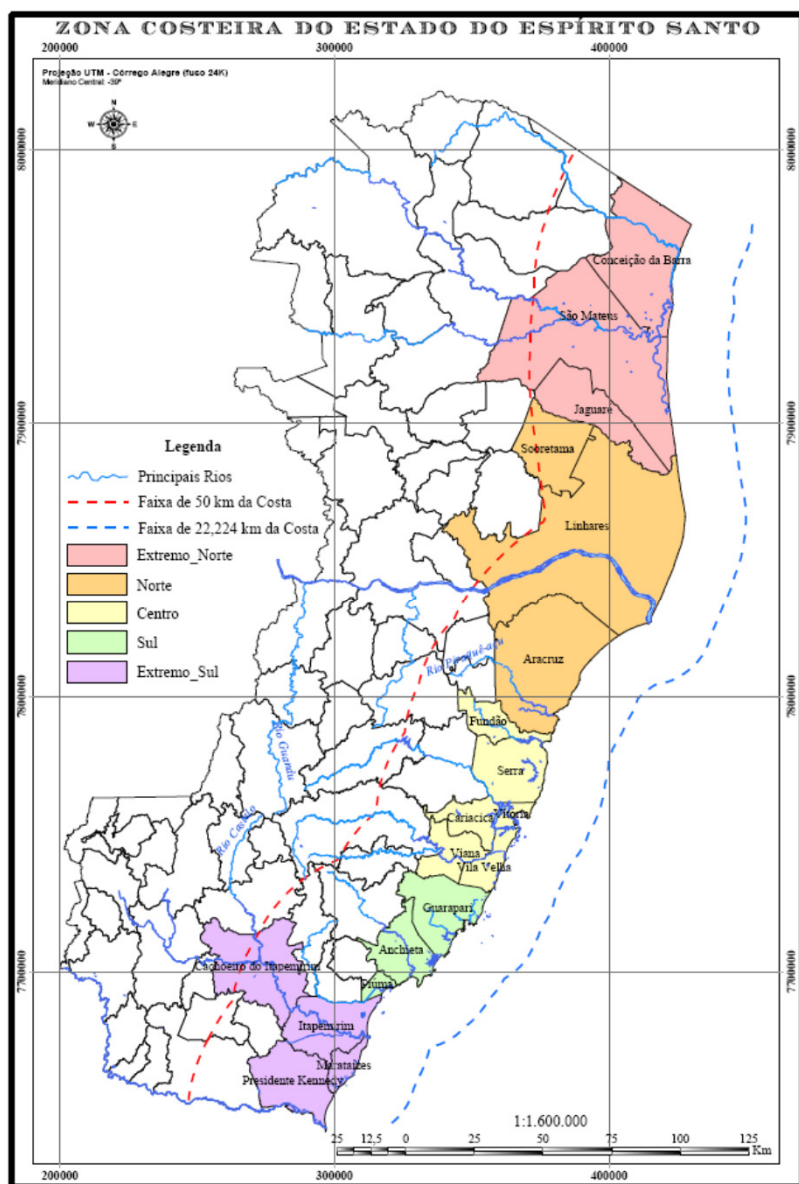


PLANO DE GESTÃO INTEGRADA DA ORLA:

O PROJETO ORLA NO ES



ESPÍRITO SANTO



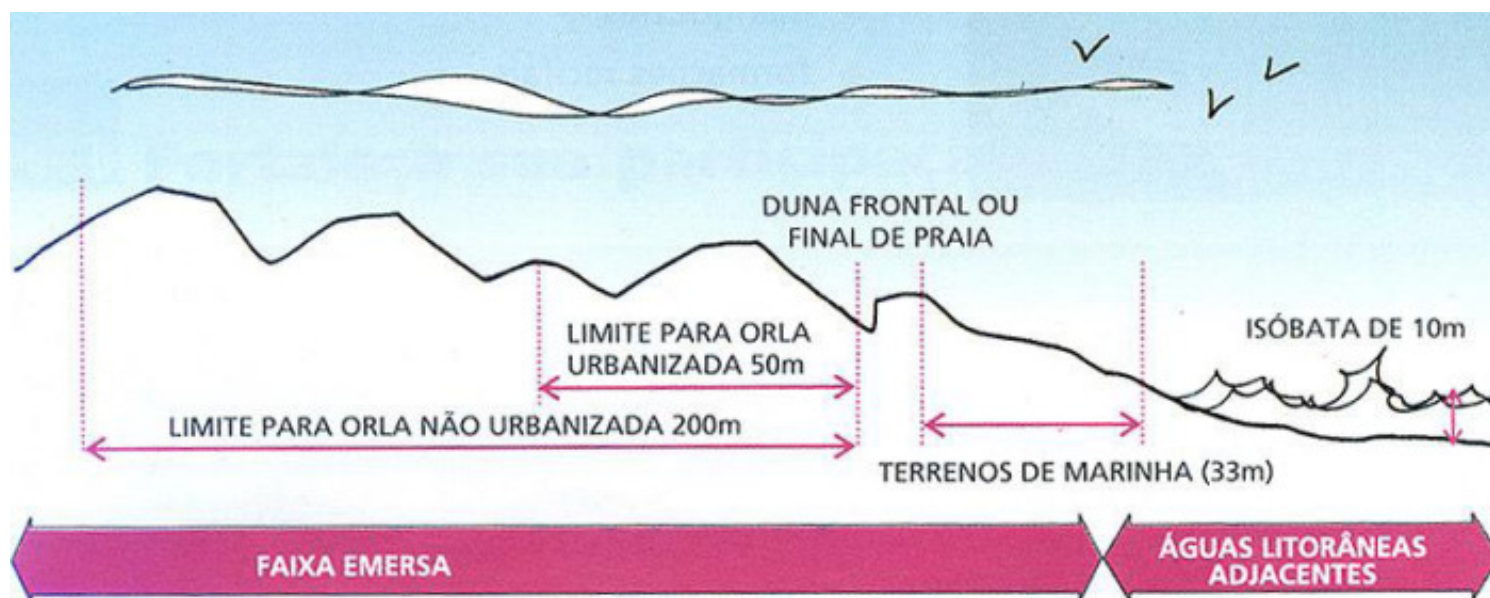
- ✓ Área total: 46.095 km²
- ✓ 78 municípios
- ✓ 18 Municípios Costeiros
- ✓ Área Total: 11.962 km² (26%)
- ✓ 14 Municípios defrontantes com o mar
- ✓ 411 km de litoral

PREVISÃO LEGAL PROJETO ORLA


Decreto Federal 5.300/04

Regulamenta a Lei no 7.661, de 16 de maio de 1988, que institui o Plano Nacional de Gerenciamento Costeiro - PNGC, dispõe sobre regras de uso e ocupação da zona costeira e estabelece critérios de gestão da orla marítima, e dá outras providências.

Art. 32. Compete ao Poder Público Municipal elaborar e executar o Plano de Intervenção da Orla Marítima de modo participativo com o colegiado municipal, órgãos, instituições e organizações da sociedade interessados.



METODOLOGIA



PROJETO ORLA

Através de **metodologia própria** propõe-se ao estabelecimento de **diretrizes** para o disciplinamento de uso e ocupação da zona costeira buscando harmonizar o ambiente natural e os fatores econômicos.



I Oficina Aracruz – 05 a 09 de março/2012

≠

PROJ. URBANIZAÇÃO DE ORLA

Trata-se de **intervenção/obra** na faixa de praia com o objetivo de dotar o local de infra-estrutura adequada à ordenação do espaço e ao uso público.



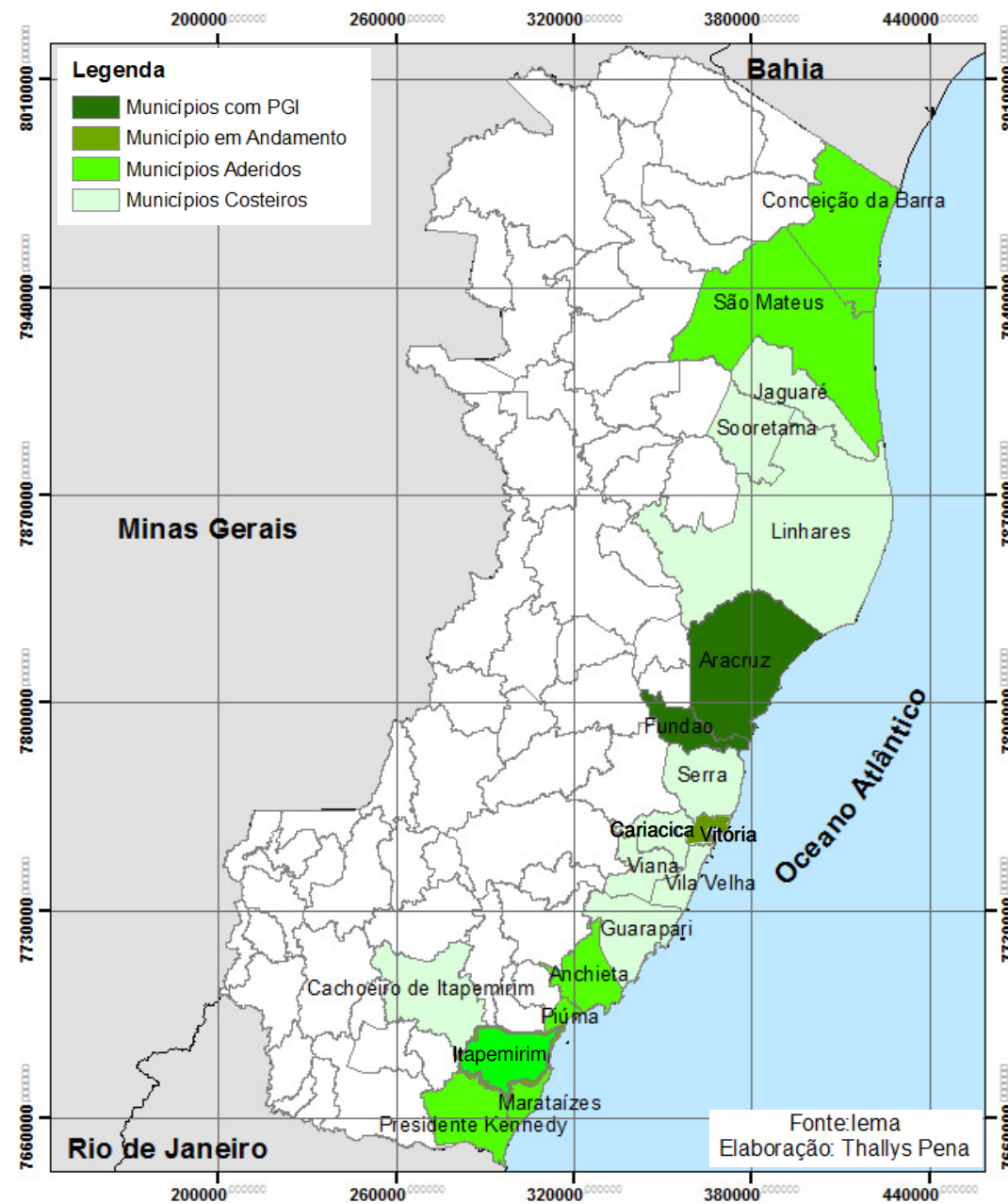
Praia da Costa - Vila Velha/ES

COMISSÃO TÉCNICA ESTADUAL

- I) **SPU/ES** - Superintendência do Patrimônio da União no Estado do Espírito Santo
- II) **IEMA** - Instituto Estadual de Meio Ambiente e Recursos Hídricos
- III) **IBAMA/ES** – Inst. Brasileiro do Meio Ambiente e dos Rec. Nat. Renováveis no ES
- IV) **UFES** - Universidade Federal do Espírito Santo
- V) **IJSN** - Instituto Jones dos Santos Neves
- VI) **SETUR** - Secretaria de Estado do Turismo
- VII) **SEDES** - Secretaria de Estado de Desenvolvimento
- VIII) **SEDURB** - Secretaria de Estado de Saneamento, Habitação e Desenvolvimento Urbano
- IX) **SFA/ ES** - Superintendência Federal de Agricultura no Espírito Santo -
- X) **SEAG** - Secretaria de Estado de Agricultura, Abastecimento, Aquicultura e Pesca
- XI) **DER** - Departamento de Estradas e Rodagem do Estado do Espírito Santo
- XII) **ICMBio** - Instituto Chico Mendes de Biodiversidade
- XIII) **PRÓ-TAMAR** - Fundação Centro Brasileiro de Prot. e Pesq. das Tart. Marinhas

PROJETO ORLA NO ES

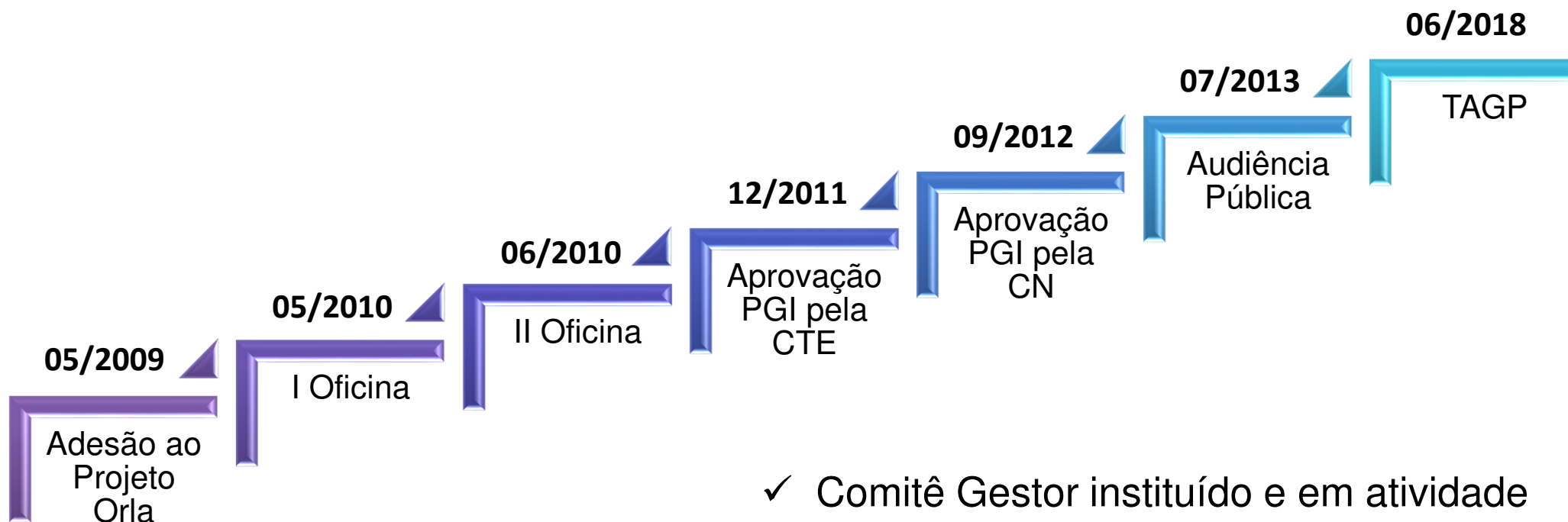
- ✓ 10 municípios aderidos ao Projeto Orla
- ✓ 02 municípios com PGI elaborado (Fundão e Aracruz)
- ✓ 01 município em andamento (Vitória)



PROJETO ORLA NO ES – CENÁRIO ATUAL

[illegible]

PROJETO ORLA NO ES - FUNDÃO



PROJETO ORLA NO ES - FUNDÃO

Ações do PGI implementadas:

- ✓ Desmobilização de quiosques (Março/2011);
- ✓ Cercamento de restinga (Janeiro/2019).





TEMOS PICOLE
E
SORVETES



15 07 2019





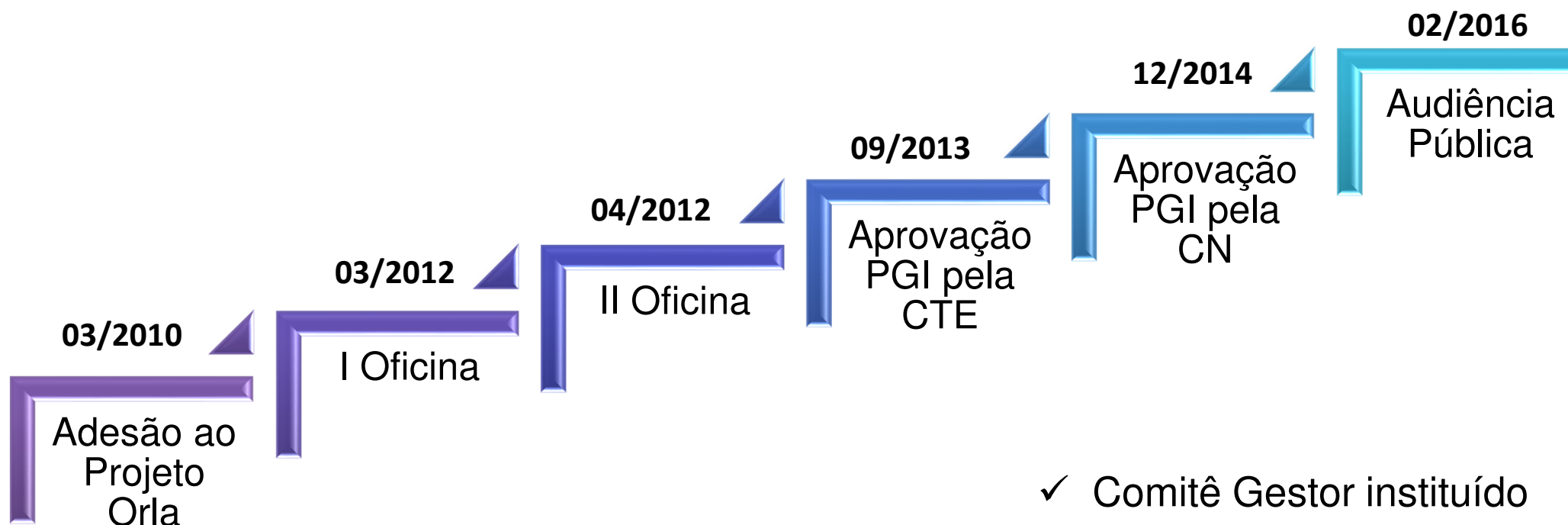


15 07 2019





PROJETO ORLA NO ES - ARACRUZ

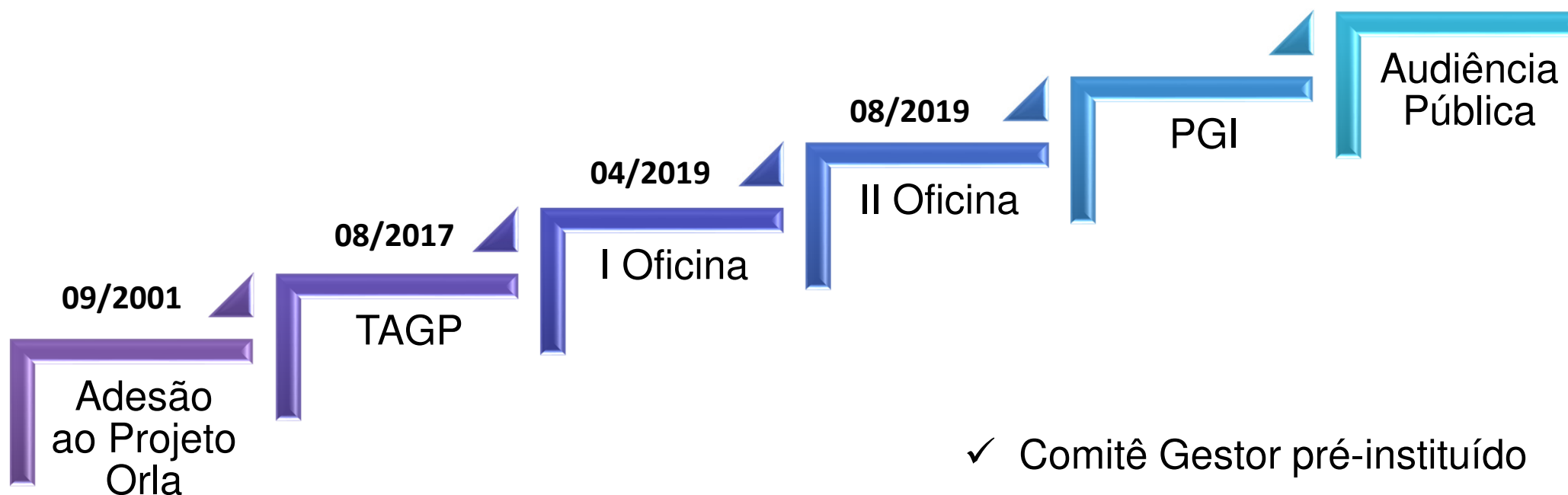


PROJETO ORLA NO ES - ARACRUZ

Ações do PGI implementadas:

- ✓ Oficina escola e fábrica de gelo em Barra do Riacho;
- ✓ Pier pesqueiro em Barra do Riacho;
- ✓ Projeto de Maricultura na Praia dos XV;

PROJETO ORLA NO ES - VITÓRIA



DESAFIOS PARA A IMPLANTAÇÃO

- ✓ Disponibilidade de Instrutores capacitados;
- ✓ Organização das informações pelos municípios;
- ✓ Mobilização popular;
- ✓ Equipe de apoio nos Municípios.

COORDENAÇÃO ESTADUAL DO PROJETO ORLA

Superintendência do Patrimônio da União no Estado do Espírito Santo - SPU/ES
Instituto Estadual de Meio Ambiente e Recursos Hídricos – IEMA/ES