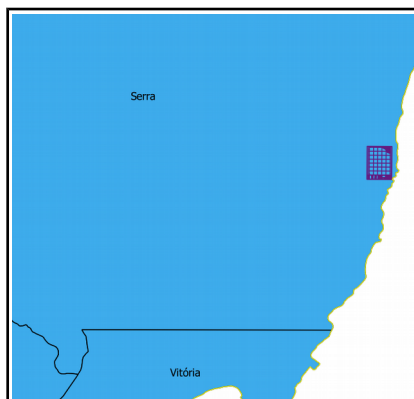


Identificação de Problemas no Sistema – Módulo Catalogação

1. Algumas informações nas cartas cadastrais estão incoerentes, ex.: nome do município, meridiano central, etc. Para efetuar a catalogação, as informações são verificadas e corrigidas.

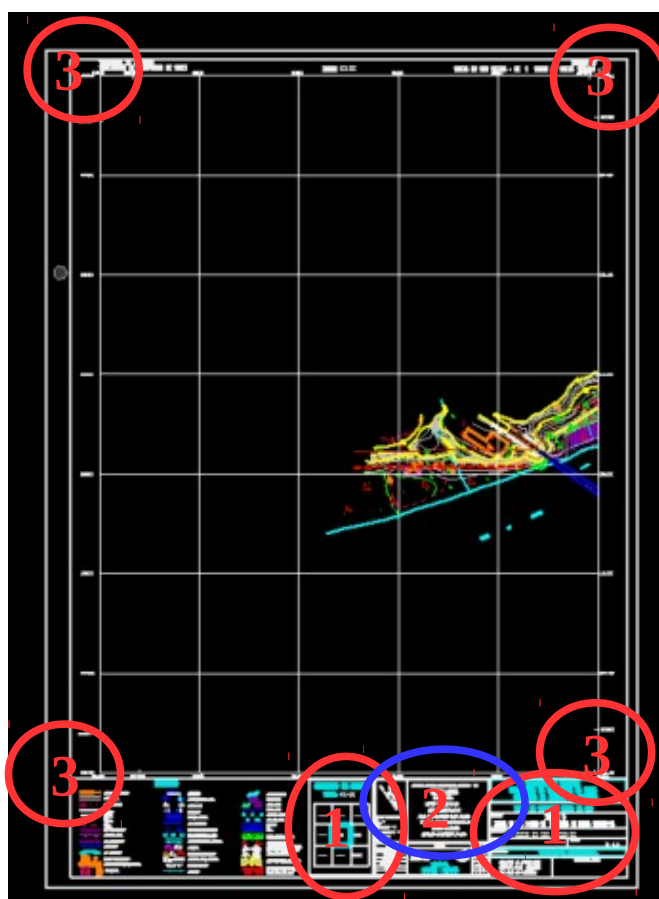
Ex.:

MINISTÉRIO DA FAZENDA SECRETARIA DO PATRIMÔNIO DA UNIÃO DELEGACIA NO ESTADO DO ESPÍRITO SANTO	
LINHA DE PREAMAR MÉDIA DE 1831	
TRECHO :	TRECHO V do Edital 01/96 MEAIPE - ES A PONTA DOS LENÇÓIS - BA
MUNICÍPIOS :	VITÓRIA
PROCESSO :	EDITAL : 01/96 - SPU DE 08/10/1996
SUPERVISÃO : COORDENAÇÃO DE ENGENHARIA	
COMISSÃO DE DEMARCAÇÃO NOMEADA PELA PORTARIA SPU N° 192 DE 26/06/96	DELEGADO DA DPU/ES



SUGESTÃO: Criar um campo “Observação” nas três primeiras abas (Identificação, Sistema de Referência e Identificação do CDG), para relatar as correções realizadas. Normalmente quando houver um erro de digitalização na carta de origem, serão identificados nessa 3 abas.

- 1 - Campo Preenchido na aba Identificação
- 2 - Campo Preenchido na aba Sistema de Referência
- 3 - Campo Preenchido na aba Identificação do CDG



2. O sistema permite catalogar o produto de uma coleção X em uma coleção Y, independente dos parâmetros geodésicos e regionais definidos.

Ex.: A Carta Cadastral - 738-439 (Fuso 23, *DATUM*: SAD69/96, Município: Teresina – PI, Região: Nordeste), pertence a coleção da Carta Índice 2833 foi catalogada na Carta Índice 2855 (Fuso 22, *DATUM*: SAD69/96, Região: Sul).





SUGESTÃO:

Criar restrição no sistema, onde só é permitido catalogar um produto pertencente a sua coleção. Restrição vinculada aos municípios pertencentes da coleção.

Hoje o sistema funciona da seguinte forma: ao catalogar uma carta índice, não é inserido as coordenadas de todo o retângulo envolvente, pois a visualização é preenchida de forma sólida, impedido a identificação das cartas cadastrais pertencentes a sua coleção.

Se o retângulo envolvente, fosse transparente, desenhado somente seu entorno, vinculado a ele, estariam somente os municípios pertencentes a sua coleção e ao cadastrar um produto, o sistema só aceitaria se pertencesse aos municípios dessa carta índice.

- Quando o sistema cai e fica fora do ar, a carta que estava em processo de catalogação, fica em aberto, como se estivesse sempre em edição e não permite a nenhum usuário a conclusão da edição ou exclusão.

Título: [CdArt:738-439] - 2850 - Carta Cadastral -	
Nº do Processo de Identificação: 	
Cadastrador:	0
Status: Em Validação	  
Região: Nordeste	
Data do Produto: 02/08/2004	

Ob.: Esse tipo de problema, tem ocorrido normalmente no final da tarde entre 17:30 h e 18:10 h.

4. Foram cadastrados as instituições responsáveis de Geometadados dos Estados do AP, AM, PA, RO, RR, TO, CE, MA, RN, SE, GO, MG, PR e SC.

Quando efetua-se a catalogação de uma carta índice no campo Geometadados, as instituições cadastradas, não aparecem listadas, exceto SPU – AP, porém quando se efetua a pesquisa no campo instituição Responsável de Geometadados, todas as instituições acima estão cadastradas.

Campo Catalogação de Carta Índice

SPU

Novos dados

Atualizar

Cadastrar

você está em

PRODUTOS > CADASTRO

Tipo de produto *

Data de Criação *

Data de Publicação

Data de Alteração

Resumo *

Status *

Dados da Instituição Responsável

SPU-AL - Cartografia

SPU - BA - Cartografia

SPU - ES - Cartografia

SPU-PB - Cartografia

SPU - AP - Cartografia

NOVA INSTITUIÇÃO RESPONSÁVEL

Teléfono

País

Endereço

Complemento

Fornecedor *

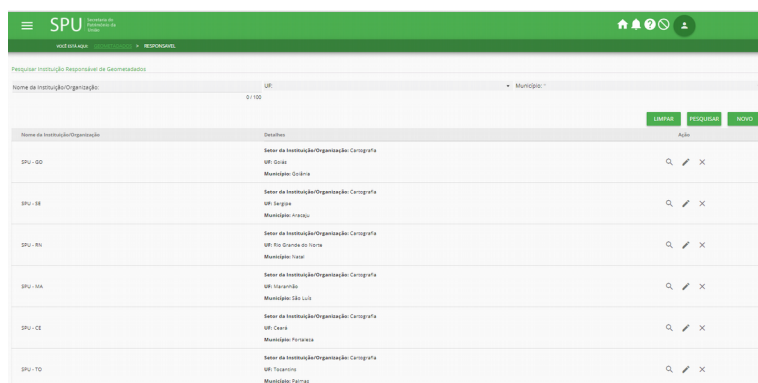
Produtor

Informações Adicionais

CANCELAR

CONTINUAR

Campo Pesquisa - Instituição Responsável de Geometadados



Nome da Instituição/Organização	Descrição	Ação
SPU - OD	Sector da Instituição/Organização: Cartografia UF: Odeia Município: Odeia	🔍 ✎ ✕
SPU - SE	Sector da Instituição/Organização: Cartografia UF: Sergipe Município: Aracaju	🔍 ✎ ✕
SPU - RN	Sector da Instituição/Organização: Cartografia UF: Rio Grande do Norte Município: Natal	🔍 ✎ ✕
SPU - PA	Sector da Instituição/Organização: Cartografia UF: Parauari Município: São Luís	🔍 ✎ ✕
SPU - CE	Sector da Instituição/Organização: Cartografia UF: Ceará Município: Fortaleza	🔍 ✎ ✕
SPU - TO	Sector da Instituição/Organização: Cartografia UF: Tocantins Município: Palmas	🔍 ✎ ✕

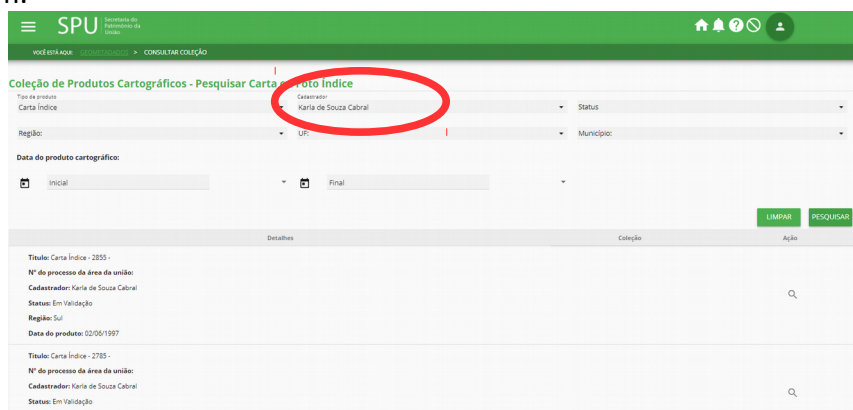
5. Não foi possível efetuar o cadastramento das instituições, SPU - PB, SPU - DF e SPU - MT, pois o CEP não está cadastrado no sistema.
6. Ao efetuar a pesquisa para vincular a carta cadastral a uma carta índice, se somente um campo estiver preenchido, não é garantia de encontrar a carta desejada.

Ex.: **Cadastrador:** Karla de Souza Cabral

Catalogou 3 cartas índices na **Região:** Sudeste; **UF:** Rio de Janeiro;

Carta índice 2983, 3186 e 3507 (estas foram as 3 últimas cartas catalogadas)

- Pesquisa efetuada somente com o nome do cadastrador – não aparece todas as cartas índices catalogadas por este usuário. As três últimas catalogadas na região sudeste, não aparecem.



Coleção de Produtos Cartográficos - Pesquisar Carta - Foto Índice

Tipo de produto: Carta Índice

Cadastrador: Karla de Souza Cabral

Região: UF

Município:

Data do produto cartográfico:

Inicial: Final:

LIMPAR PESQUISAR

Detalhes	Coleção	Ação
<p>Título: Carta Índice - 2855 -</p> <p>Nº do processo da área da unidade:</p> <p>Cadastrador: Karla de Souza Cabral</p> <p>Status: Em Validação</p> <p>Região: Sul</p> <p>Data do produto: 02/05/1997</p>		🔍
<p>Título: Carta Índice - 2783 -</p> <p>Nº do processo da área da unidade:</p> <p>Cadastrador: Karla de Souza Cabral</p> <p>Status: Em Validação</p>		🔍

- Pesquisa efetuada com o nome do cadastrador e região - é listada somente 2 cartas índices catalogadas por este usuário (3507 e 3186)

SPU Secretaria do Patrimônio da União

Você está aqui: [CONSULTAR COLEÇÃO](#)

Coleção de Produtos Cartográficos - Pesquisar Carta ou Foto Índice

Tipo de produto: **Carta Índice** Cadastrador: **Karla de Souza Cabral** Status:

Região: **Sudeste** UF: Município:

Data do produto cartográfico:

Inicial: Final:

LIMPAR **PESQUISAR**

Detalhes	Coleção	Ação
<p>Título: Carta Índice - 3507 -</p> <p>Nº do processo da área da união:</p> <p>Cadastrador: Karla de Souza Cabral</p> <p>Status: Em Validação</p> <p>Região: Sudeste</p> <p>Data do produto: 01/07/1996</p>		Q
<p>Título: Carta Índice - 3186 -</p> <p>Nº do processo da área da união:</p> <p>Cadastrador: Karla de Souza Cabral</p> <p>Status: Em Validação</p> <p>Região: Sudeste</p> <p>Data do produto: 01/07/1996</p>		Q

Página: Linhas por página: **5** NaN - 2 de 2 < >

- Pesquisa efetuada com o nome do cadastrador e UF - é listada somente 2 cartas índices catalogadas por este usuário (3507 e 3186)

SPU Secretaria do Patrimônio da União

Você está aqui: [CONSULTAR COLEÇÃO](#)

Coleção de Produtos Cartográficos - Pesquisar Carta ou Foto Índice

Tipo de produto: Cadastrador: **Karla de Souza Cabral** Status:

Região: UF: **Rio de Janeiro** Município:

Data do produto cartográfico:

Inicial: Final:

LIMPAR **PESQUISAR**

Detalhes	Coleção	Ação
<p>Título: Carta Índice - 3507 -</p> <p>Nº do processo da área da união:</p> <p>Cadastrador: Karla de Souza Cabral</p> <p>Status: Em Validação</p> <p>Região: Sudeste</p> <p>Data do produto: 01/07/1996</p>		Q
<p>Título: Carta Índice - 3186 -</p> <p>Nº do processo da área da união:</p> <p>Cadastrador: Karla de Souza Cabral</p> <p>Status: Em Validação</p> <p>Região: Sudeste</p> <p>Data do produto: 01/07/1996</p>		Q

Página: Linhas por página: **5** NaN - 2 de 2 < >

- Pesquisa efetuada somente por região nenhuma carta índice catalogada por este usuário é listada.

SPU Secretaria do Patrimônio da União

VOCE ESTÁ AQUI: ORIENTAÇÕES > CONSULTAR COLEÇÃO

Coleção de Produtos Cartográficos - Pesquisar Carta ou Foto Índice

Tipo de produto: **Carta Índice** Cadastrador: Status:

Região: **Sudeste** UF: Município:

Data do produto cartográfico: Inicial Final

LIMPAR PESQUISAR

Detalhes	Coleção	Ação
<p>Título: Carta Índice - 1082 -</p> <p>Nº do processo da área da união:</p> <p>Cadastrador: Daniel Vanzato Massoneto</p> <p>Status: Em Validação</p> <p>Região: Sudeste</p> <p>Data do produto: 01/01/1975</p>		
<p>Título: Carta Índice - 1033 -</p> <p>Nº do processo da área da união:</p> <p>Cadastrador: Daniel Vanzato Massoneto</p> <p>Status: Em Validação</p> <p>Região: Sudeste</p> <p>Data do produto: 20/05/1957</p>		

- Pesquisa efetuada por região e UF é listada somente 2 cartas índices catalogadas por este usuário (3186 e 2983).

SPU Secretaria do Patrimônio da União

VOCE ESTÁ AQUI: ORIENTAÇÕES > CONSULTAR COLEÇÃO

Coleção de Produtos Cartográficos - Pesquisar Carta ou Foto Índice

Tipo de produto: **Carta Índice** Cadastrador: Status:

Região: **Sudeste** UF: **Rio de Janeiro** Município:

Data do produto cartográfico: Inicial Final

LIMPAR PESQUISAR

Detalhes	Coleção	Ação
<p>Título: Carta Índice - 3186 -</p> <p>Nº do processo da área da união:</p> <p>Cadastrador: Karla de Souza Cabral</p> <p>Status: Em Validação</p> <p>Região: Sudeste</p> <p>Data do produto: 01/07/1996</p>		
<p>Título: Carta Índice - 2983 -</p> <p>Nº do processo da área da união:</p> <p>Cadastrador:</p> <p>Status: Em Validação</p> <p>Região: Sudeste</p> <p>Data do produto: 01/07/1996</p>		
<p>Título: Carta Índice - 1082 -</p>		

- Pesquisa efetuada por nome do cadastrador, região e UF é listada somente 2 cartas índices catalogadas por este usuário (3507 e 3186).

SPU Secretaria do Patrimônio da União

VOCE ESTÁ AQUI: ORIENTAÇÕES > CONSULTAR COLEÇÃO

Coleção de Produtos Cartográficos - Pesquisar Carta ou Foto Índice

Tipo de produto: **Carta Índice** Cadastrador: **Karla de Souza Cabral** Status:

Região: **Sudeste** UF: **Rio de Janeiro** Município:

Data do produto cartográfico: Inicial Final

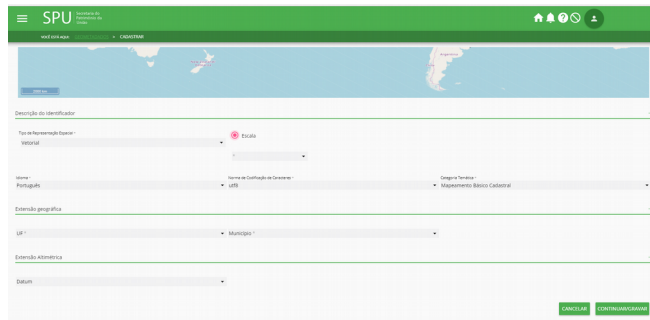
LIMPAR PESQUISAR

Detalhes	Coleção	Ação
<p>Título: Carta Índice - 3507 -</p> <p>Nº do processo da área da união:</p> <p>Cadastrador: Karla de Souza Cabral</p> <p>Status: Em Validação</p> <p>Região: Sudeste</p> <p>Data do produto: 01/07/1996</p>		
<p>Título: Carta Índice - 3186 -</p> <p>Nº do processo da área da união:</p> <p>Cadastrador: Karla de Souza Cabral</p> <p>Status: Em Validação</p> <p>Região: Sudeste</p> <p>Data do produto: 01/07/1996</p>		

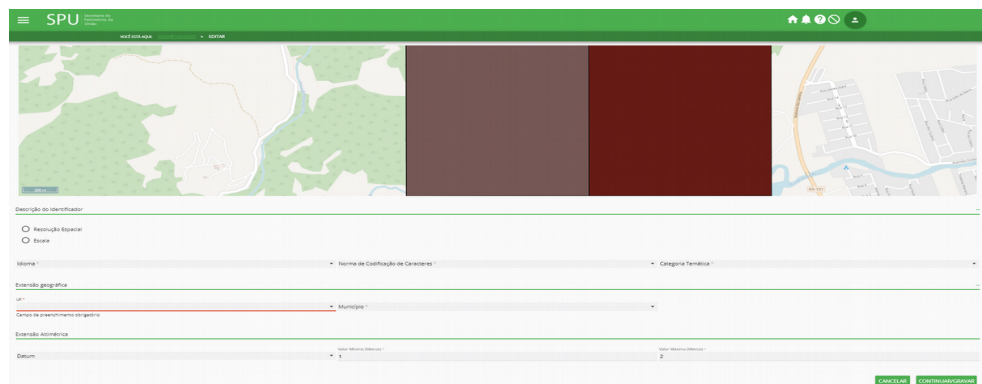
Página: 1 de 1 Linhas por página: 10 de 20

7. A referência espacial da carta é perdida quando a edição é efetuada até os três primeiros campos (Identificação, Sistema de Referência e Identificação do CDG).

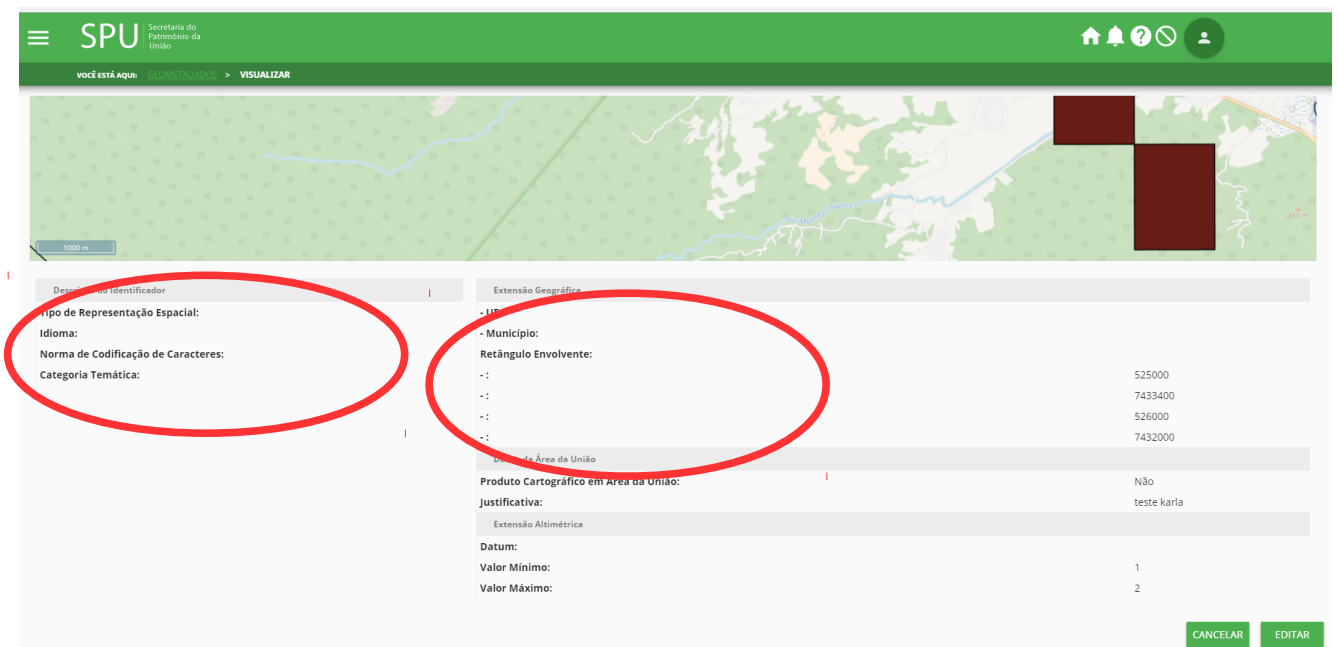
- Identificação do CDG – Aparência normal



- Identificação do CDG – quando solicitado edição, os campos de preenchimento ficam desabilitados.



8. Questão de permissão – Somente o perfil do Tarcísio visualiza todas as informações preenchidas na aba Identificação do CDG



SPU Secretaria do Patrimônio da União

VOCÊ ESTÁ AQUI: SELECIONADO > VISUALIZAR

Descrição do Identificador

Tipo de Representação Espacial: Espaço

Idioma: Português

Norma de Codificação de Caracteres: UTF-8

Categoria Temática: Aquecimento Básico Cultural

Extensão geográfica: Município

Extensão Altimétrica: 1

Datum: 2

Cancelar Editar

- A carta cadastral, 372-758 vinculada a carta índice 1792, foi catalogada duas vezes, gerando ID:2167 e ID:2239. O conteúdo dos campos: Identificação / Sistema de Referência / Identificação do CDG / Qualidade / Distribuição / Metametadados / Informações Adicionais, são idênticos, porém cada carta catalogada caiu em locais distintos.

- Abaixo, segue as imagens de cada campo preenchido em cada catalogação.

IDENTIFICAÇÃO

ID-2167

Identificação

Dados do Produto

Formato do Produto: Digital

Tipo de Produto: Carta Cadastral

Permanece a uma Coleção?: Sim

Carta ou Foto Índice: Carta Índice - 1792 -

Código de Articulação: 372-758

Título do Produto: Carta Índice - 1792 -

Título do Produto Cartográfico: Carta Índice - 1792 -

Data de Criação: 01/12/1997

Data de Publicação: 01/12/1997

Data de Alteração: 01/12/1997

Dados da Instituição Responsável

Instituição Responsável: SPU - ES

CNPJ: 00.489.828/0018-01

Sector da Instituição/Organização: Cartografia

Telefone: (27) 3211-5302

E-mail: spu@planejamento.gov.br

CEP: 29010-190

País: Brasil

UF: Espírito Santo

Município: Vitória

Endereço: Rua Pieterlingo de Biane, Centro

Complemento: nº 56, 7º andar, Ed. Ministério da Fazenda

Função: Produtor

Informações Adicionais: Produtor

Resumo: Ministério da Fazenda - Secretaria do Patrimônio da União - Delegacia no Estado do Espírito Santo - Linha de Preamar Média de 1831 - Trecho: Trecho V do Edital 01/96 - Mapa - ES a Ponta dos Lençóis - BA - Edital 01/96 - SPU de 08/10/1996 - Supervisão: Coordenação de Engenharia - Comissão de Demarcação nomeada pelo portaria SPU N.º 112 de 26/06/1996 - Delegado Da DP/UES

Status: Concluído

ID-2239

Identificação

Dados do Produto

Formato do Produto: Digital

Tipo de Produto: Carta Cadastral

Permanece a uma Coleção?: Sim

Carta ou Foto Índice: Carta Índice - 1792 -

Código de Articulação: 372-758

Título do Produto: Carta Índice - 1792 -

Título do Produto Cartográfico: Carta Índice - 1792 -

Data de Criação: 01/12/1997

Data de Publicação: 01/12/1997

Data de Alteração: 01/12/1997

Dados da Instituição Responsável

Instituição Responsável: SPU - ES

CNPJ: 00.489.828/0018-01

Sector da Instituição/Organização: Cartografia

Telefone: (27) 3211-5302

E-mail: spu@planejamento.gov.br

CEP: 29010-190

País: Brasil

UF: Espírito Santo

Município: Vitória

Endereço: Rua Pieterlingo de Biane, Centro

Complemento: nº 56, 7º andar, Ed. Ministério da Fazenda

Função: Produtor

Informações Adicionais: Produtor

Resumo: Ministério da Fazenda - Secretaria do Patrimônio da União - Delegacia no Estado do Espírito Santo - Linha de Preamar Média de 1831 - Trecho: Trecho V do Edital 01/96 - Mapa - ES a Ponta dos Lençóis - BA - Edital 01/96 - SPU de 08/10/1996 - Supervisão: Coordenação de Engenharia - Comissão de Demarcação nomeada pelo portaria SPU N.º 112 de 26/06/1996 - Delegado Da DP/UES

Status: Concluído

SISTEMA DE REFERÊNCIA

ID-2167

Sistema de Referência

Dados do Sistema de Referência

Sistema de referência: SAD 69/96

Elipsóide: Internacional de 1967 (UGGI 67)

Origem: Vértice Chuá

Projeção: UTM Zona 24S

EPSG: 5534

ID-2239

Sistema de Referência

Dados do Sistema de Referência

Sistema de referência: SAD 69/96

Elipsóide: Internacional de 1967 (UGGI 67)

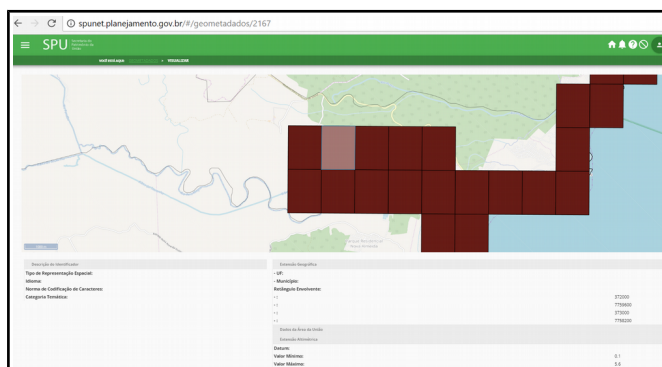
Origem: Vértice Chuá

Projeção: UTM Zona 24S

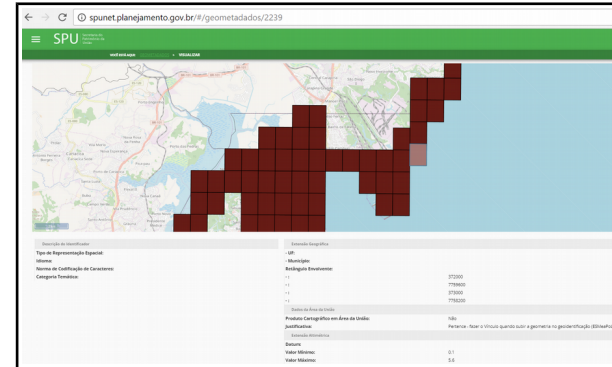
EPSG: 5534

IDENTIFICAÇÃO DO CDG

ID-2167



ID-2239



QUALIDADE

ID-2167

spunet.planejamento.gov.br/#/geometadados/2167

SPU

Secretaria do Patrimônio da União

VOCÊ ESTÁ AQUI: GEOMETADADOS > VISUALIZAR

Visualizar Geometadados

IDENTIFICAÇÃO SISTEMA DE REFERÊNCIA IDENTIFICAÇÃO DO CDG QUALIDADE

Dados de Qualidade

Nível Hierárquico:

Folha

Linhagem (Declaração):

Fases: Mês/Ano Voo Fotogr. Escala 1:8000: 11/1996 - Apolo de Campo: 12/1996 - Aerotriangulação: 05/1997 - Restituição Numérica: 06 a 11/1997- Reambulação: 07 a 10/1997- Desenho: 12/1997-

ID-2239

spunet.planejamento.gov.br/#/geometadados/2239

SPU

Secretaria do Patrimônio da União

VOCÊ ESTÁ AQUI: GEOMETADADOS > VISUALIZAR

Visualizar Geometadados

IDENTIFICAÇÃO SISTEMA DE REFERÊNCIA IDENTIFICAÇÃO DO CDG QUALIDADE

Dados de Qualidade

Nível Hierárquico:

Folha

Linhagem (Declaração):

Fases: Mês/Ano Voo Fotogr. Escala 1:8000: 11/1996 - Apolo de Campo: 12/1996 - Aerotriangulação: 05/1997 - Restituição Numérica: 06 a 11/1997- Reambulação: 07 a 10/1997- Desenho: 12/1997-

DISTRIBUIÇÃO

ID-2167

spunet.planejamento.gov.br/#/geometadados/2167

SPU

Secretaria do Patrimônio da União

VOCÊ ESTÁ AQUI: VISUALIZAR

Visualizar Geometadados

IDENTIFICAÇÃO SISTEMA DE REFERÊNCIA IDENTIFICAÇÃO DO CDG QUALIDADE DISTRIBUIÇÃO METADADOS INFORMAÇÕES ADICIONAIS

Dados de Acesso

Formato de Distribuição:

DGN

Acesso On-line:

Vínculo (URL):

Acesso Off-line:

Dados da Instituição Responsável

Instituição Responsável:

SPU - ES

CNPJ:

00.489.828/0018-01

Sector da Instituição/Organização:

Cartografia

Telefone:

(27) 3211-5302

E-mail:

spunet@planejamento.gov.br

CEP:

29010-190

País:

Brasil

UF:

Espírito Santo

Município:

Vitória

Endereço:

Rua Patrângelo de Biasi, Centro

Complemento:

nº 56, 7º andar, Ed. Ministério da Fazenda

Função:

Distribuidor

Informações Adicionais:

ID-2239

spunet.planejamento.gov.br/#/geometadados/2239

SPU

Secretaria do Patrimônio da União

VOCÊ ESTÁ AQUI: VISUALIZAR

Visualizar Geometadados

IDENTIFICAÇÃO SISTEMA DE REFERÊNCIA IDENTIFICAÇÃO DO CDG QUALIDADE DISTRIBUIÇÃO METADADOS INFORMAÇÕES ADICIONAIS

Dados de Acesso

Formato de Distribuição:

DGN

Acesso On-line:

Vínculo (URL):

Acesso Off-line:

Dados da Instituição Responsável

Instituição Responsável:

SPU - ES

CNPJ:

00.489.828/0018-01

Sector da Instituição/Organização:

Cartografia

Telefone:

(27) 3211-5302

E-mail:

spunet@planejamento.gov.br

CEP:

29010-190

País:

Brasil

UF:

Espírito Santo

Município:

Vitória

Endereço:

Rua Patrângelo de Biasi, Centro

Complemento:

nº 56, 7º andar, Ed. Ministério da Fazenda

Função:

Distribuidor

Informações Adicionais:

METAMETADADOS

ID-2167

spunet.planejamento.gov.br/#/geometadados/2167

SPU

Secretaria do Patrimônio da União

VOCÊ ESTÁ AQUI: VISUALIZAR

Visualizar Geometadados

IDENTIFICAÇÃO SISTEMA DE REFERÊNCIA IDENTIFICAÇÃO DO CDG QUALIDADE DISTRIBUIÇÃO METAMETADADOS INFORMAÇÕES ADICIONAIS

Descrição dos Metadados

Data de Criação:

02/10/2017

Data de Publicação:

Data de Alteração:

Idioma:

Norma de codificação de caracteres:

Designação de norma e perfil do metadados:

ISO15915:2003/19139

Versão da norma do metadados:

Perfil MGB Sumarizado 2009

Dados da Instituição Responsável

Instituição Responsável:

Secretaria de Patrimônio da União - SPU

CNPJ:

00.489.828/0009-02

Sector da Instituição/Organização:

Cartografia

Telefone:

(61) 2020-1999

E-mail:

protocolo@planejamento.gov.br

CEP:

70040-906

País:

Brasil

UF:

Bahia

Município:

Salvador

Endereço:

Espinheira dos Ministérios Bloco C Ministério do Planejamento, Orçamento e Gestão

Complemento:

2º Andar

Função:

Autor

Informações Adicionais:

ID-2239

spunet.planejamento.gov.br/#/geometadados/2239

SPU

Secretaria do Patrimônio da União

VOCÊ ESTÁ AQUI: VISUALIZAR

Visualizar Geometadados

IDENTIFICAÇÃO SISTEMA DE REFERÊNCIA IDENTIFICAÇÃO DO CDG QUALIDADE DISTRIBUIÇÃO METAMETADADOS INFORMAÇÕES ADICIONAIS

Descrição dos Metadados

Data de Criação:

03/10/2017

Data de Publicação:

Data de Alteração:

Idioma:

Norma de codificação de caracteres:

Designação de norma e perfil do metadados:

ISO15915:2003/19139

Versão da norma do metadados:

Perfil MGB Sumarizado 2009

Dados da Instituição Responsável

Instituição Responsável:

Secretaria de Patrimônio da União - SPU

CNPJ:

00.489.828/0009-02

Sector da Instituição/Organização:

Cartografia

Telefone:

(61) 2020-1999

E-mail:

protocolo@planejamento.gov.br

CEP:

70040-906

País:

Brasil

UF:

Bahia

Município:

Salvador

Endereço:

Espinheira dos Ministérios Bloco C Ministério do Planejamento, Orçamento e Gestão

Complemento:

2º Andar

Função:

Autor

Informações Adicionais:

INFORMAÇÕES ADICIONAIS

ID-2167

← → ↻

spunet.planejamento.gov.br/#/geometadados/2167

SPU

Secretaria do Patrimônio da União

Você está aqui: [GEOMETADADOS](#) > [VISUALIZAR](#)

Visualizar Geometadados

IDENTIFICAÇÃO SISTEMA DE REFERÊNCIA IDENTIFICAÇÃO DO CDG QUALIDADE

Informações Adicionais

Tipo de Articulação:

Tipo de articulação local
Mobiliário Urbano
Sistema de Transporte
Relevo
Limite Patrimônio Público Federal

Camada de Informações:

Pontos de Referência
Geodésica/Topográfica
Energia e Comunicação
Imóvel
Vegetação
Hidrografia
Limite Político Administrativo

Disponibilidade de pontos de controle:

Sim

Contrato de serviços de levantamento planialtimétrico:

MAPLAN Aerolevantamentos S.A. - Contratada segundo comissão de demarcação nomeada pela portaria SPU N° 192 de 26/06/96 - Edital 01/96 de 08/10/96

Utilização da cartografia:

Muito utilizada

ID-2239

← → ↻

spunet.planejamento.gov.br/#/geometadados/2239

SPU

Secretaria do Patrimônio da União

Você está aqui: [GEOMETADADOS](#) > [VISUALIZAR](#)

Visualizar Geometadados

IDENTIFICAÇÃO SISTEMA DE REFERÊNCIA IDENTIFICAÇÃO DO CDG QUALIDADE

Informações Adicionais

Tipo de Articulação:

Tipo de articulação local
Limite Político Administrativo
Limite Patrimônio Público Federal
Vegetação
Pontos de Referência
Energia e Comunicação
Hidrografia
Sistema de Transporte
Geodésica/Topográfica
Mobiliário Urbano
Imóvel
Relevo

Camada de Informações:

Disponibilidade de pontos de controle:

Sim

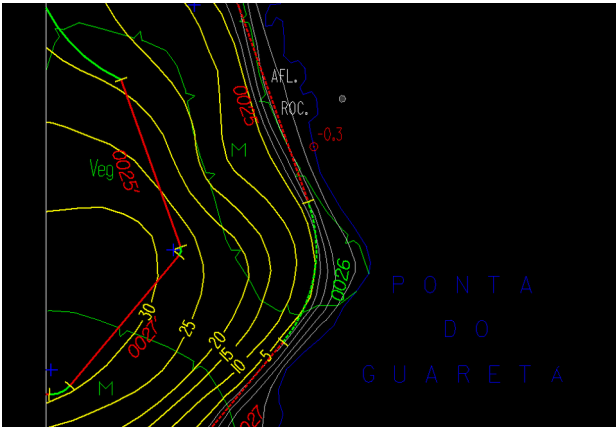
Contrato de serviços de levantamento planialtimétrico:

MAPLAN Aerolevantamentos S.A. - Contratada segundo comissão de demarcação nomeada pela portaria SPU N° 192 de 26/06/96 - Edital 01/96 de 08/10/96

Utilização da cartografia:

Muito utilizada

10. O sistema não permite o preenchimento de valore altimétrico negativo.
Ex.: A carta cadastral 532-446, tem cota abaixo de zero.



Identificação de Problemas no Sistema – Módulo Catalogação

1. Algumas informações nas cartas cadastrais estão incoerentes, ex.: nome do município, meridiano central, etc. Para efetuar a catalogação, as informações são verificadas e corrigidas.

Ex.:

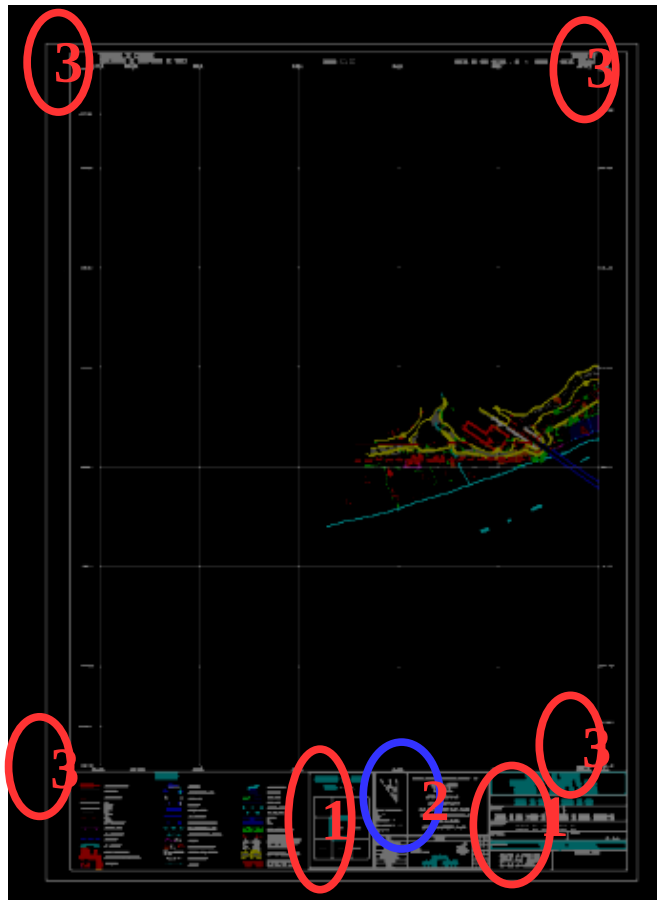
MINISTÉRIO DA FAZENDA SECRETARIA DO PATRIMÔNIO DA UNIÃO DELEGACIA NO ESTADO DO ESPÍRITO SANTO	
LINHA DE PREAMAR MÉDIA DE 1831	
TRECHO : TRECHO V do Edital 01/96 MEAIPE - ES A PONTA DÓS LENÇÓIS - BA	
MUNICÍPIOS : VITÓRIA	
PROCESSO :	EDITAL : 01/96 - SPU DE 08/10/1996
SUPERVISÃO : COORDENAÇÃO DE ENGENHARIA	
COMISSÃO DE DEMARCAÇÃO NOMEADA PELA PORTARIA SPU Nº 192 DE 26/06/96	DELEGADO DA DPU/ES



SUGESTÃO: Criar um campo “Observação” nas três primeiras abas (Identificação, Sistema de Referência e Identificação do CDG), para relatar as correções realizadas.

Normalmente quando houver um erro de digitalização na carta de origem, serão identificados nessa 3 abas.

- 1 - Campo Preenchido na aba Identificação – **FALTA O CAMPO OBSERVAÇÃO NESTA ABA**
- 2 - Campo Preenchido na aba Sistema de Referência – **OK - RESOLVIDO**
- 3 - Campo Preenchido na aba Identificação do CDG - **OK - RESOLVIDO**



2. O sistema permite catalogar o produto de uma coleção X em uma coleção Y, independente dos parâmetros geodésicos e regionais definidos.

NÃO RESOLVIDO

Ex.: A Carta Cadastral - 738-439 (Fuso 23, *DATUM*: SAD69/96, Município: Teresina – PI, Região: Nordeste), pertence a coleção da Carta Índice 2833 foi catalogada na Carta Índice 2855 (Fuso 22, *DATUM*: SAD69/96, Região: Sul).

SUGESTÃO:

Criar restrição no sistema, onde só é permitido catalogar um produto pertencente a sua coleção. Restrição vinculada aos municípios pertencentes da coleção.

Hoje o sistema funciona da seguinte forma: ao catalogar uma carta índice, não é inserido as coordenadas de todo o retângulo envolvente, pois a visualização é preenchida de forma sólida, impedido a identificação das cartas cadastrais pertencentes a sua coleção.

Se o retângulo envolvente, fosse transparente, desenhado somente seu entorno, vinculado a ele, estariam somente os municípios pertencentes a sua coleção e ao cadastrar um produto, o sistema só aceitaria se pertencesse aos municípios dessa carta índice.

3. Quando o sistema cai e fica fora do ar, a carta que estava em processo de catalogação, fica em aberto, como se estivesse sempre em edição e não permite a nenhum usuário a conclusão da edição ou exclusão.

OK - RESOLVIDO

Título: [CdArt:738-439] - 2850 - Carta Cadastral -

Nº do Processo de Identificação: ▲

Cadastrador:

Status: Em Validação

Região: Nordeste

Data do Produto: 02/08/2004

Título: [CdArt:738-439] - 2849 - Carta Cadastral -

Nº do Processo de Identificação: ▲

Cadastrador:

Status: Em Andamento

Região:

Data do Produto: 02/08/2004

Ob.: Esse tipo de problema, tem ocorrido normalmente no final da tarde entre 17:30 h e 18:10 h.

4. Foram cadastrados as instituições responsáveis de Geometadados dos Estados do AP, AM, PA, RO, RR, TO, CE, MA, RN, SE, GO, MG, PR e SC. **OK (RESOLVIDO)**

Quando efetua-se a catalogação de uma carta índice no campo Geometadados, as instituições cadastradas, não aparecem listadas, exceto SPU – AP, porém quando se efetua a pesquisa no campo instituição Responsável de Geometadados, todas as instituições acima estão cadastradas.

Campo Catalogação de Carta Índice

**Campo
Pesquisa - Instituição
Responsável de
Geometadados**

Nome da Instituição/Organização	Descrição	Ação
SPU - SO	Sector da Instituição/Organização Cartográfica UF: Goiás Município: Goiânia	Q / ✎ / ✕
SPU - SE	Sector da Instituição/Organização Cartográfica UF: Sergipe Município: Aracaju	Q / ✎ / ✕
SPU - PE	Sector da Instituição/Organização Cartográfica UF: Rio Grande do Norte Município: Natal	Q / ✎ / ✕
SPU - PA	Sector da Instituição/Organização Cartográfica UF: Pará Município: Belém	Q / ✎ / ✕
SPU - PR	Sector da Instituição/Organização Cartográfica UF: Paraná Município: Curitiba	Q / ✎ / ✕
SPU - RJ	Sector da Instituição/Organização Cartográfica UF: Rio de Janeiro Município: Rio de Janeiro	Q / ✎ / ✕

5. Não foi possível efetuar o cadastramento das instituições, SPU - PB, SPU - DF e SPU - MT, pois o CEP não está cadastrado no sistema.

NÃO RESOLVIDO

6. Ao efetuar a pesquisa para vincular a carta cadastral a uma carta índice, se somente um campo estiver preenchido, não é garantia de encontrar a carta desejada.

NÃO RESOLVIDO

Ex.: **Cadastrador:** Karla de Souza Cabral

Catalogou 3 cartas índices na **Região:** Sudeste; **UF:** Rio de Janeiro;

Carta índice 2983, 3186 e 3507 (estas foram as 3 últimas cartas catalogadas)

- Pesquisa efetuada somente com o nome do cadastrador – não aparece todas as cartas índices catalogadas por este usuário. As três últimas catalogadas na região sudeste, não aparecem.

- Pesquisa efetuada com o nome do cadastrador e região - é listada somente 2 cartas índices catalogadas por este usuário (3507 e 3186)

SPU - Sistema de Planejamento Urbano

voce está aqui: CONSULTAR COLEÇÃO > CONSULTAR COLEÇÃO

Coleção de Produtos Cartográficos - Pesquisar Carta ou Foto Índice

Tipo de produto: **Carta Índice** | Cadastrador: **Karia de Souza Cabral** | Status: **Em Validação**

Região: **Sudeste** | UF: **SP** | Município: **São Paulo**

Data do produto cartográfico: Inicial: **01/07/1996** | Final: **01/07/1996**

LIMPAR **PESQUISAR**

Detalhes	Coleção	Ação
Título: Carta Índice - 3507 - Nº do processo da área da unidade: Cadastrador: Karia de Souza Cabral Status: Em Validação Região: Sudeste Data do produto: 01/07/1996		
Título: Carta Índice - 3186 - Nº do processo da área da unidade: Cadastrador: Karia de Souza Cabral Status: Em Validação Região: Sudeste Data do produto: 01/07/1996		

Página: 1 | Linhas por página: 5 | NaN - 2 de 2

- Pesquisa efetuada com o nome do cadastrador e UF - é listada somente 2 cartas índices catalogadas por este usuário (3507 e 3186)

SPU - Sistema de Planejamento Urbano

voce está aqui: CONSULTAR COLEÇÃO > CONSULTAR COLEÇÃO

Coleção de Produtos Cartográficos - Pesquisar Carta ou Foto Índice

Tipo de produto: **Carta Índice** | Cadastrador: **Karia de Souza Cabral** | Status: **Em Validação**

Região: **Sudeste** | UF: **Rio de Janeiro** | Município: **São Paulo**

Data do produto cartográfico: Inicial: **01/07/1996** | Final: **01/07/1996**

LIMPAR **PESQUISAR**

Detalhes	Coleção	Ação
Título: Carta Índice - 3507 - Nº do processo da área da unidade: Cadastrador: Karia de Souza Cabral Status: Em Validação Região: Sudeste Data do produto: 01/07/1996		
Título: Carta Índice - 3186 - Nº do processo da área da unidade: Cadastrador: Karia de Souza Cabral Status: Em Validação Região: Sudeste Data do produto: 01/07/1996		

Página: 1 | Linhas por página: 5 | NaN - 2 de 2

- Pesquisa efetuada somente por região nenhuma carta índice catalogada por este usuário é listada.
- Pesquisa efetuada por região e UF é listada somente 2 cartas índices catalogadas por este usuário (3186 e 2983).

The screenshot shows the SPU (Sistema de Planejamento Urbano) interface. The search criteria are: Tipo de produto: Carta Índice, Região: Sudeste, UF: Rio de Janeiro. The search results show two entries:

Detalhes	Coleção	Ação
<p>Título: Carta Índice - 3186 -</p> <p>Nº do processo da área da unidade:</p> <p>Cadastrador: Karla de Souza Cabral</p> <p>Status: Em Validação</p> <p>Região: Sudeste</p> <p>Data do produto: 01/07/1996</p>		🔍
<p>Título: Carta Índice - 2983 -</p> <p>Nº do processo da área da unidade:</p> <p>Cadastrador:</p> <p>Status: Em Validação</p> <p>Região: Sudeste</p> <p>Data do produto: 01/07/1996</p>		🔍

- Pesquisa efetuada por nome do cadastrador, região e UF é listada somente 2 cartas índices catalogadas por este usuário (3507 e 3186).

The screenshot shows the SPU interface with search criteria: Tipo de produto: Carta Índice, Cadastrador: Karla de Souza Cabral, Região: Sudeste, UF: Rio de Janeiro. The search results show two entries:

Detalhes	Coleção	Ação
<p>Título: Carta Índice - 3507 -</p> <p>Nº do processo da área da unidade:</p> <p>Cadastrador: Karla de Souza Cabral</p> <p>Status: Em Validação</p> <p>Região: Sudeste</p> <p>Data do produto: 01/07/1996</p>		🔍
<p>Título: Carta Índice - 3186 -</p> <p>Nº do processo da área da unidade:</p> <p>Cadastrador: Karla de Souza Cabral</p> <p>Status: Em Validação</p> <p>Região: Sudeste</p> <p>Data do produto: 01/07/1996</p>		🔍

7. A referência espacial da carta é perdida quando a edição é efetuada até os três primeiros campos (Identificação, Sistema de Referência e Identificação do CDG).

OK - RESOLVIDO

- Identificação do CDG – Aparência normal

- Identificação do CDG – quando solicitado edição, os campos de preenchimento ficam desabilitados.

- Questão de permissão – Somente o perfil do Tarcísio visualiza todas as informações preenchidas na aba Identificação do CDG

OK - RESOLVIDO

9. A carta cadastral, 372-758 vinculada a carta índice 1792, foi catalogada duas vezes, gerando ID:2167 e ID:2239. O conteúdo dos campos: Identificação / Sistema de Referência / Identificação do CDG / Qualidade / Distribuição / Metametadados / Informações Adicionais, são idênticos, porém cada carta catalogada caiu em locais distintos.

PROBLEMA OCORRIDO SOMENTE 1 VEZ – EQUIPE EM OBSERVAÇÃO

- Abaixo, segue as imagens de cada campo preenchido em cada catalogação.

IDENTIFICAÇÃO

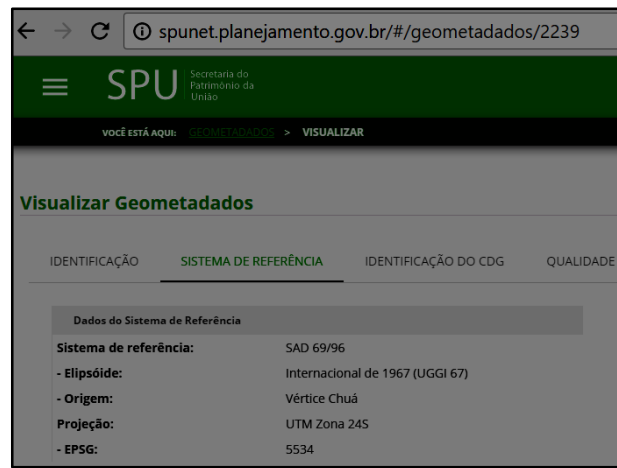
ID-2167

ID-2239

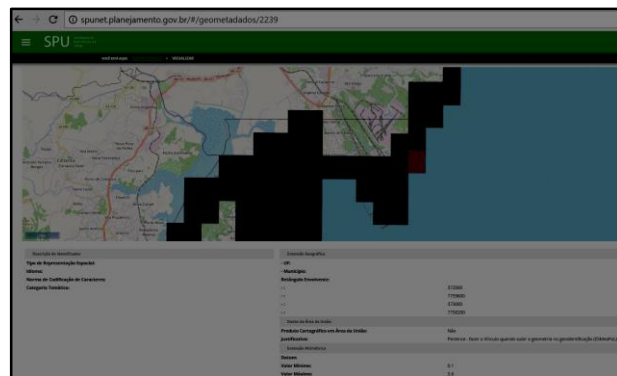
SISTEMA DE REFERÊNCIA

ID-2167

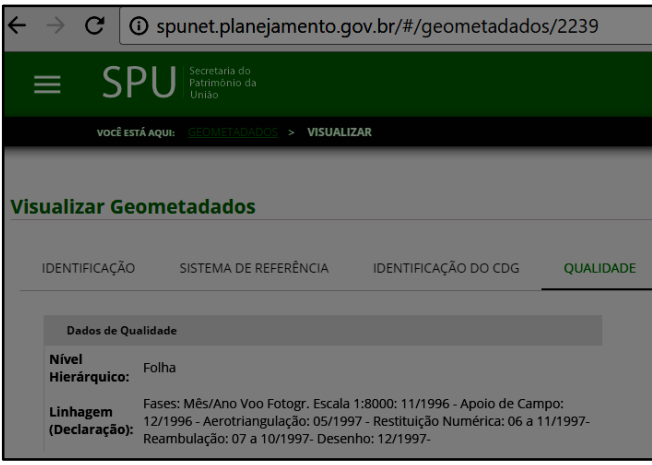
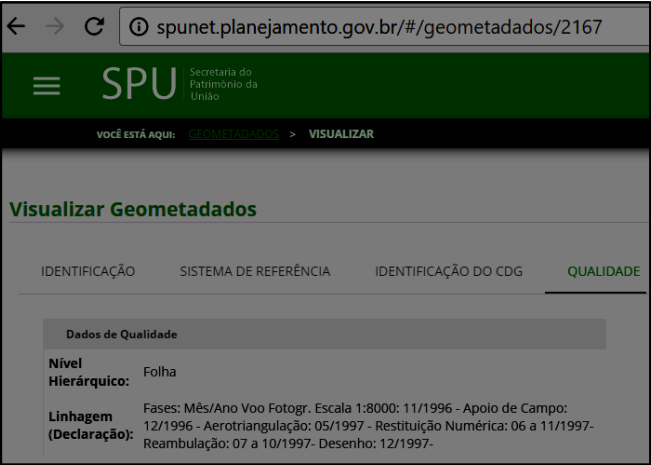
ID-2239



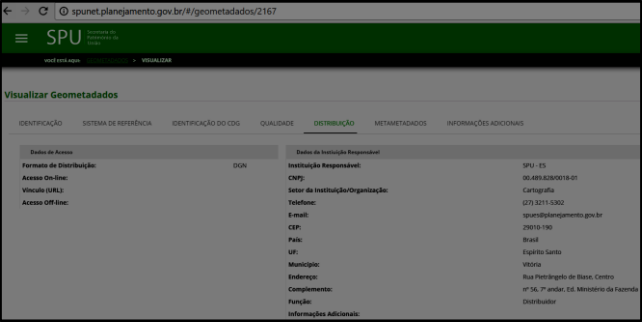
ID-2239



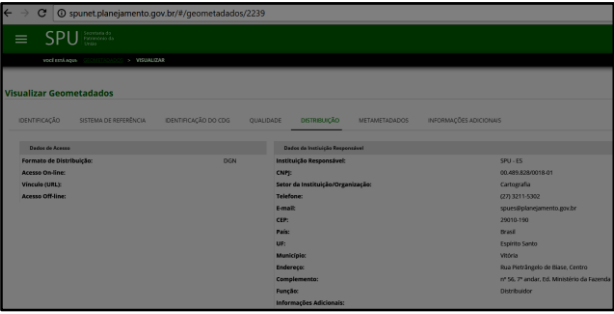
ID-2239



DISTRIBUIÇÃO
ID-2167

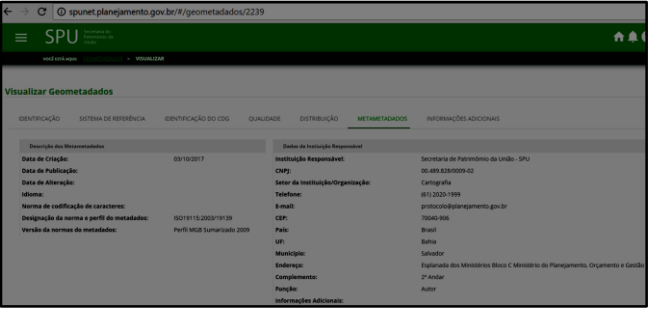
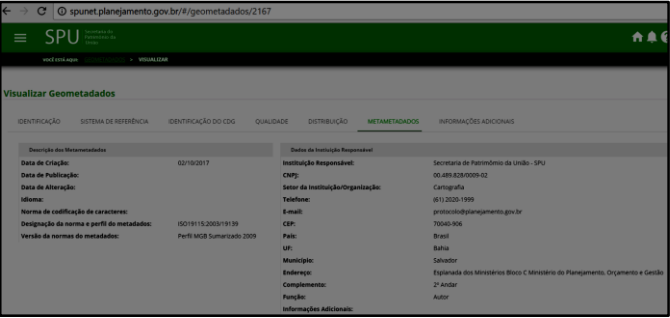


ID-2239



METAMETADADOS
ID-2167

ID-2239



INFORMAÇÕES ADICIONAIS

ID-2167

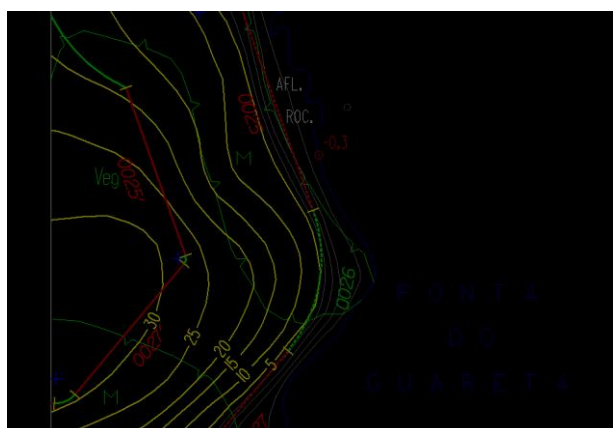
Informações Adicionais	
Tipo de Articulação:	Tipo de articulação local
Camada de Informações:	Mobiliário Urbano
	Sistema de Transporte
	Relevo
	Limite Patrimônio Público Federal
	Pontos de Referência
	Geodésica/Topográfica
	Energia e Comunicação
Disponibilidade de pontos de controle:	Imóvel
	Vegetação
	Hidrografia
	Limite Político Administrativo
Disponibilidade de pontos de controle:	Sim
Contrato de serviços de levantamento planialtimétrico:	MAPLAN Aerolevantamentos S.A. - Contratada segundo comissão de demarcação nomeada pela portaria SPU N° 192 de 26/06/96 - Edital 01/96 de 08/10/96
Utilização da cartografia:	Muito utilizada

ID-2239

Informações Adicionais	
Tipo de Articulação:	Tipo de articulação local
Camada de Informações:	Limite Político Administrativo
	Limite Patrimônio Público Federal
	Vegetação
	Pontos de Referência
	Energia e Comunicação
	Hidrografia
	Sistema de Transporte
Disponibilidade de pontos de controle:	Geodésica/Topográfica
	Mobiliário Urbano
	Imóvel
	Relevo
Disponibilidade de pontos de controle:	Sim
Contrato de serviços de levantamento planialtimétrico:	MAPLAN Aerolevantamentos S.A. - Contratada segundo comissão de demarcação nomeada pela portaria SPU N° 192 de 26/06/96 - Edital 01/96 de 08/10/96
Utilização da cartografia:	Muito utilizada

10. O sistema não permite o preenchimento de valores altimétricos negativos.
Ex.: A carta cadastral 532-446, tem cota abaixo de zero.

OK - RESOLVIDO



AVALIAÇÃO – PRE-PRODUÇÃO X PRODUÇÃO

✓ IDENTIFICAÇÃO

PRE-PRODUÇÃO

Editar Geometadados

IDENTIFICAÇÃO SISTEMA DE REFERÊNCIA IDENTIFICAÇÃO DO CDG QUALIDADE DISTRIBUIÇÃO METAMETADADOS INFORMAÇÕES ADICIONAIS

Dados do Produto

Formato do Produto de CDG *
Digital

Produto de CDG *
Carta Índice

Data de Criação
01/11/2017

Data de Publicação

Data de Alteração

Resumo *
teste2 6 / 800

Observação 0 / 1000

Status *
Concluído

PRODUÇÃO

O campo – Observação não aparece

Editar Geometadados

IDENTIFICAÇÃO SISTEMA DE REFERÊNCIA IDENTIFICAÇÃO DO CDG QUALIDADE DISTRIBUIÇÃO METAMETADADOS INFORMAÇÕES ADICIONAIS

Dados do Produto

Formato do Produto de CDG *
Digital

Produto de CDG *
Carta Cadastral

Pertence a uma Coleção?
☒ Sim ☐ Não

Carta ou Foto Índice *
Carta Índice - 3051

Código de Ativação *
736-102

Data de Criação
01/07/1996

Data de Publicação

Data de Alteração

Resumo *
Ministério da Fazenda - Secretaria do Patrimônio da União - Delegacia no Estado de Santa Catarina - Linha de Preamar Média de 1831 - Trecho V1 São José - SC até Margem Direita do Rio Sai-Guaçu - SC - Edital: 01/95 de 11/10/1995 - Supervisão: Coordenação de Engenharia - Comissão de Demarcação Nomeada Pela Portaria SPU N. 153 de 23/05/1996. 349 / 800

Status *
Concluído

✓ SISTEMA DE REFERÊNCIA

PRE-PRODUÇÃO x PRODUÇÃO

Todos os campos idênticos

✓ IDENTIFICAÇÃO DO CDG

PRE-PRODUÇÃO x PRODUÇÃO

Todos os campos idênticos

✓ QUALIDADE

PRE-PRODUÇÃO x PRODUÇÃO

Todos os campos idênticos

✓ METAMETADADOS

PRE-PRODUÇÃO x PRODUÇÃO

Todos os campos idênticos

✓ **INFORMAÇÕES ADICIONAIS**

PRE-PRODUÇÃO x PRODUÇÃO

No campo, “Contrato de serviços de levantamento planialtimétrico – aumentar para 800 caracter

Contrato de serviços de levantamento planialtimétrico

teste

5 / 200

Avaliação Pre.Intra – 04/12/17

Todas as cartas cadastrais catalogadas (3.708) até o momento estão vinculadas a carta índice.

Problema identificado no campo:

IDENTIFICAÇÃO

Data da Criação: Não permite digitar a data. A inserção da data fica restrita somente a busca no calendário e quando um produto for de 1990, fica ruim retornar no calendário.

Instituição Responsável: não aparece as instituições cadastradas e por este motivo, não é possível avançar na catalogação.

Avaliação Produção – 08/12/17

Todas as cartas cadastrais catalogadas (3.708) até o momento estão vinculadas a carta índice.

Continua os mesmos problemas identificado no campo:

IDENTIFICAÇÃO

Data da Criação: Não permite digitar a data. A inserção da data fica restrita somente a busca no calendário e quando um produto for de 1990, fica ruim retornar no calendário.

Instituição Responsável: não aparece as instituições cadastradas e por este motivo, não é possível avançar na catalogação.

Na edição de um produto não é permitido avançar da página Identificação do CDG.

A geometria é válida, porém não grava e avança de página.

Segue o Histórico 2:

Responde de forma correta.

SPU

Secretaria do Patrimônio da União

Você está aqui: GEOMETRADOS.Historico

Historico do Geometadado

Título:

Carta Índice - 4399 -

Nº do processo da Área da União:

Região:

Nordeste

Data do Produto:

21/12/2017

Data	Usuário	Ação	Situação
21/12/2017 10:21:53	Emerson Rodrigues	Salvou aba Identificação	Em Andamento
21/12/2017 10:22:08	Emerson Rodrigues	Salvou aba Sistema de Referência	Em Andamento
21/12/2017 10:25:34	Emerson Rodrigues	Salvou aba Identificação do CDG	Em Andamento
21/12/2017 10:25:56	Emerson Rodrigues	Salvou aba Qualidade	Em Andamento
21/12/2017 10:26:16	Emerson Rodrigues	Salvou aba Distribuição	Em Andamento
21/12/2017 10:26:38	Emerson Rodrigues	Salvou aba Metadados	Em Andamento
21/12/2017 10:26:57	Emerson Rodrigues	Salvou aba Informações Adicionais	Em Andamento
21/12/2017 10:27:03	Emerson Rodrigues	Encaminhou	Em Validação
21/12/2017 10:48:53	Karla de Souza Cabral	Salvou aba Identificação	Em Validação

Página: 1 -

Linhas por página: 10 -

1 - 9 de 9

<

>

VOLTAR

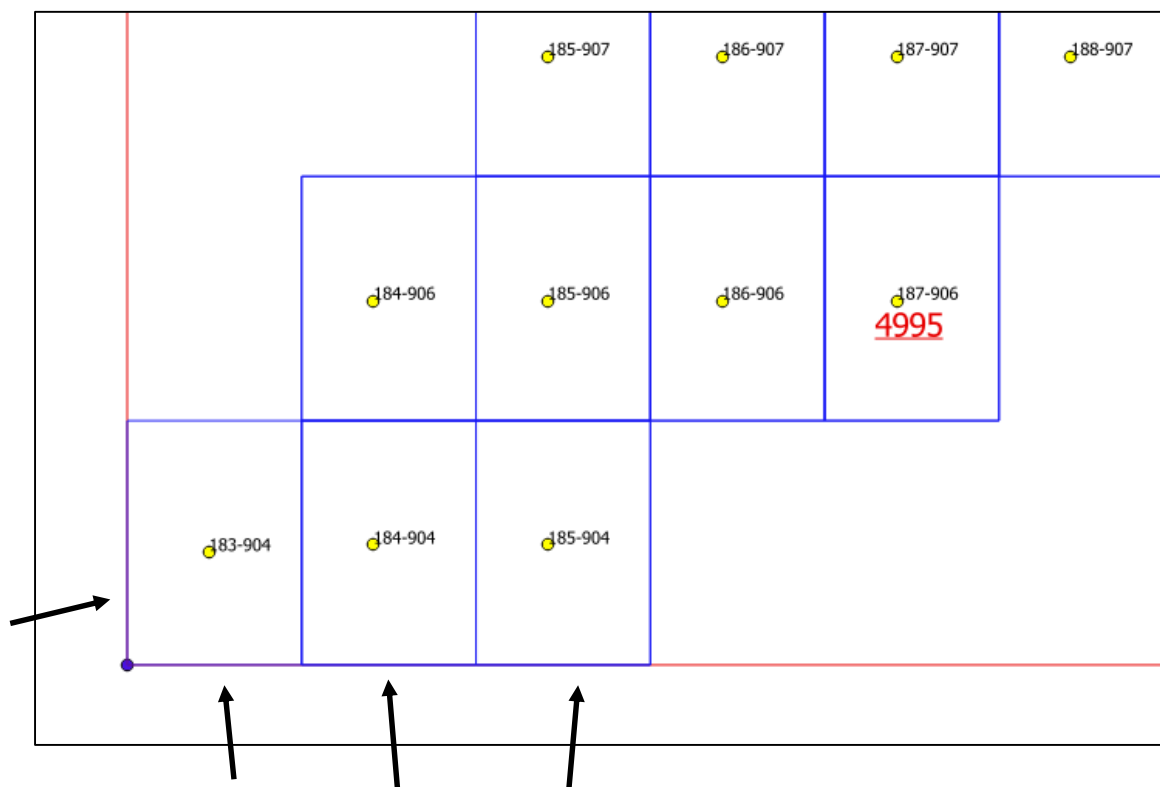
VISUALIZAR

Segue também 13 cartas índices com a data de criação e o histórico só iniciou o registro a partir do dia 08/12/17.

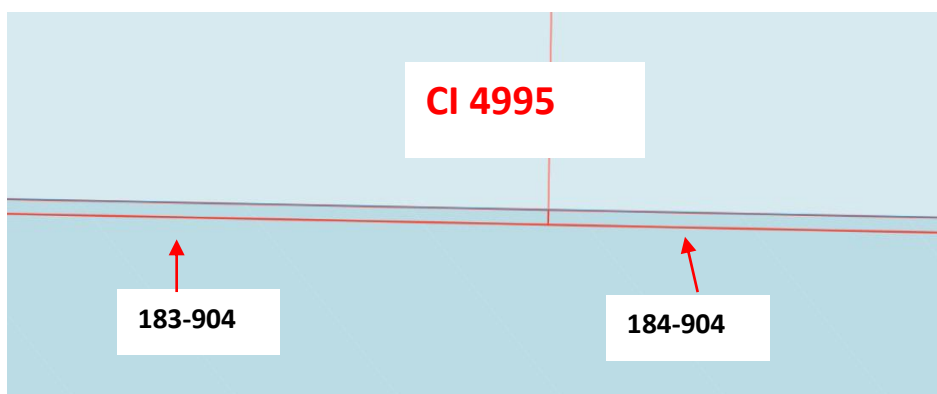
Carta índice	Data de Criação	Histórico	Observação
2450	06/10/2017	08/12/2017	só ficou a data de alteração
2487	09/10/2017	08/12/2017	
2558	10/10/2017	19/12/2017	
2674	11/10/2017	08/12/2017 e 19/12/17	
2785	16/10/2017	19/12/2017	
2833	17/10/2017	-	Não aparece nada no histórico
2855	18/10/2017	-	Não aparece nada no histórico
2983	20/10/2017	20/12/2017	
3186	25/10/2017	-	Não aparece nada no histórico
3507	30/10/2017	-	Não aparece nada no histórico
3790	01/11/2017	-	Não aparece nada no histórico
3981	08/11/2017	14/12/17 e 19/12/17	
4399	21/12/2017	21/12/2017	Produto Criado pelo Emerson e editado somente a aba Identificação por Karla. O histórico informa corretamente, porém o produto passou a ser da Karla.

Teste na Aplicação – 18/01/18

- 1) A borda das cartas cadastrais 183-904, 184-904 e 185-904, indicadas na figura abaixo, devem coincidir com a borda da carta índice 4995 uma vez que estão no mesmo sistema de referência.



Foi identificado na catalogação de geometadados que as bordas das cartas cadastrais não estão coincidindo com as bordas das cartas índices.



Segue:

2) Aba Identificação do CDG

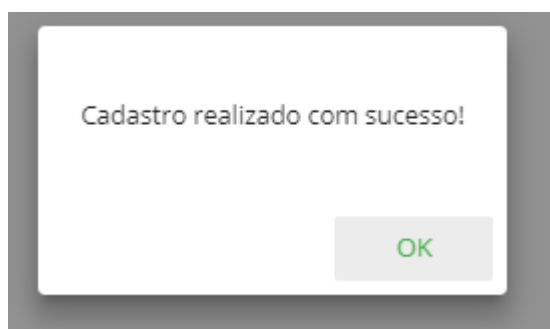
As informações do retângulo envolvente como: Coordenada do Canto Superior Direito e Canto Inferior não estão aparecendo.

Extensão Geográfica	
- UF:	Minas Gerais
- Município:	Governador Valadares (MG)
Retângulo Envolvente:	
- :	183200
- :	7906200
- :	184200
- :	7904800
Dados da Área da União	

3) Cadastramento de Instituição Responsável de Geometadados

O campo Telefone não permite inserção de 11 caractere no caso de telefones “0800”.

Cadastrar Instituição Responsável de Geometadados		
CNPJ: *	Nome da Instituição/Organização *	Sector da Instituição/Organização *
00.489.828/0036-85	teste catalog	Geoinformação
Telefone *	E-mail *	CEP *
0800-725-7474	karla.cabral@planejamento.gov.br	69905-074
País *	UF *	Município *
Brasil	AC	Rio Branco
Endereço *	Complemento *	
Rua Amazonas, Cerâmica	teste - apagar	



Telefone	(87) 2574-74
País	Brasil
Endereço	Rua Amazonas, Cerâmica

No cadastro da nova instituição nenhuma informação de erro é informado. O cadastro é realizado com sucesso.

Porém na catalogação de geometadados quando selecionado esta instituição como instituição responsável pelo produto de CDG, não se consegue avançar de aba, devido a informações inconsistente na instituição.

Dados da Instituição Responsável

Instituição Responsável*
teste catalog - Geoinformação

NOVA INSTITUIÇÃO RESPONSÁVEL

Alterar

CNPJ 00.429.828/0036-85	Sector da Instituição/Organização Geoinformação	Telefone (07) 2574-74
E-mail karla.cabral@planejamento.gov.br	CEP 69905-074	País Brasil
UF Acre	Município Rio Branco	Endereço Rua Amazonas, Cerâmica
Complemento teste - apagar		
Função* Produtor		

Alterar

Alterar

Informações Adicionais

0 / 500

CANCELAR CONTINUAR/GRAVAR

4) Aba Identificação do CDG e Informação Adicionais

O campo Justificativa (*Aba Identificação do CDG*) e contrato do serviço de levantamento planialtimétrico (*Aba Informação Adicionais*) somente com 200 caractere. O ideal seria 800 a 1000.

Este produto cartográfico pertence a uma Geoidentificação de Área da União?

☐ Sim ☒ Não

Justificativa: *

0 / 200

Contrato de serviços de levantamento planialtimétrico

0 / 200

Testes na Aplicação – Sprint 5

➤ 29/11/2017

AVALIAÇÃO – PRE-PRODUÇÃO X PRODUÇÃO

✓ IDENTIFICAÇÃO

PRE-PRODUÇÃO

Editar Geometadados

IDENTIFICAÇÃO SISTEMA DE REFERÊNCIA IDENTIFICAÇÃO DO CDG QUALIDADE DISTRIBUIÇÃO METAMETADADOS INFORMAÇÕES ADICIONAIS

Dados do Produto

Formato do Produto de CDG *
Digital

Produto de CDG *
Carta Índice

Data de Criação
01/11/2017

Data de Publicação

Data de Alteração

Resumo *
teste2 6 / 800

Observação 0 / 1000

Status *
Concluído

PRODUÇÃO

O campo – Observação não aparece

Editar Geometadados

IDENTIFICAÇÃO SISTEMA DE REFERÊNCIA IDENTIFICAÇÃO DO CDG QUALIDADE DISTRIBUIÇÃO METAMETADADOS INFORMAÇÕES ADICIONAIS

Dados do Produto

Formato do Produto de CDG *
Digital

Produto de CDG *
Carta Cadastral

Pertence a uma Coleção?
☒ Sim ☐ Não

Carta ou Foto Índice *
Carta Índice - 3981 -

Código de Ativação *
736-102

Data de Criação
01/07/1996

Data de Publicação

Data de Alteração

Resumo *
Ministério da Fazenda - Secretaria do Patrimônio da União - Delegacia no Estado de Santa Catarina - Linha de Preamar Média de 1831 - Trecho VI São José - SC até Margem Direita do Rio Sai-Guaçu - SC - Edital: 01/95 de 11/10/1995 - Supervisão: Coordenação de Engenharia - Comissão de Demarcação Nomeada Pela Portaria SPU N: 153 de 23/05/1996. 349 / 800

Status *
Concluído

✓ SISTEMA DE REFERÊNCIA

PRE-PRODUÇÃO x PRODUÇÃO

Todos os campos idênticos

✓ IDENTIFICAÇÃO DO CDG

PRE-PRODUÇÃO x PRODUÇÃO

Todos os campos idênticos

✓ QUALIDADE

PRE-PRODUÇÃO x PRODUÇÃO

Todos os campos idênticos

✓ **METAMETADADOS**

PRE-PRODUÇÃO x PRODUÇÃO

Todos os campos idênticos

✓ **INFORMAÇÕES ADICIONAIS**

PRE-PRODUÇÃO x PRODUÇÃO

No campo, “Contrato de serviços de levantamento planialtimétrico – aumentar para 800 caracter



➤ **04/12/17**

Avaliação Pre.Intra

Todas as cartas cadastrais catalogadas (3.708) até o momento estão vinculadas a carta índice.

Problema identificado no campo:

IDENTIFICAÇÃO

Data da Criação: Não permite digitar a data. A inserção da data fica restrita somente a busca no calendário e quando um produto for de 1990, fica ruim retornar no calendário.

Instituição Responsável: não aparece as instituições cadastradas e por este motivo, não é possível avançar na catalogação.

➤ **08/12/17**

01 - Avaliação Produção

Todas as cartas cadastrais catalogadas (3.708) até o momento estão vinculadas a carta índice.

Continua os mesmos problemas identificado na pre-produção no dia 04/12

IDENTIFICAÇÃO

Data da Criação: Não permite digitar a data. A inserção da data fica restrita somente a busca no calendário.

Instituição Responsável: não aparece as instituições cadastradas e por este motivo, não é possível avançar na catalogação.

IDENTIFICAÇÃO DO CDG

Na edição de um produto não é permitido avançar da página Identificação do CDG.

A geometria é válida, porém não grava e avança de página.

02 - Avaliação Produção

Permanece somente o problema da aba IDENTIFICAÇÃO no campo Data.

O sistema está lento.