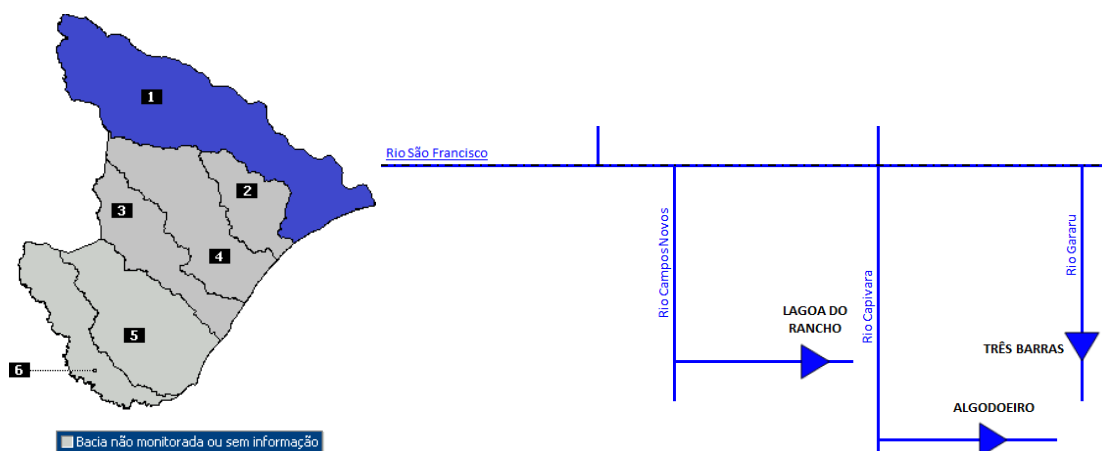


Bacia do Rio São Francisco

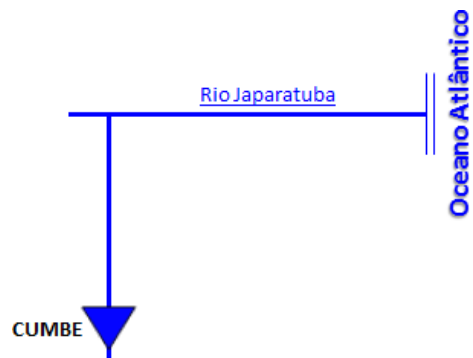
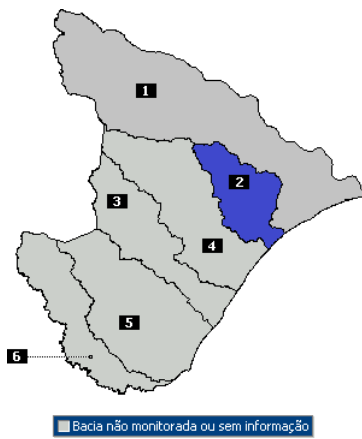


Açudes incluído na Lei de segurança de barragens – nº 12.334/2010 (capacidade total do reservatório maior ou igual a 3.000.000 m³)

Num.	Açude	Município	Capacidade (m ³)	%	Vol. Atual(m ³)	Data
1	Três Barras	Gracho Cardoso	7.990.000	40,00	3.196.000	05/09/19

Capacidade abaixo de 3.000.000 m³

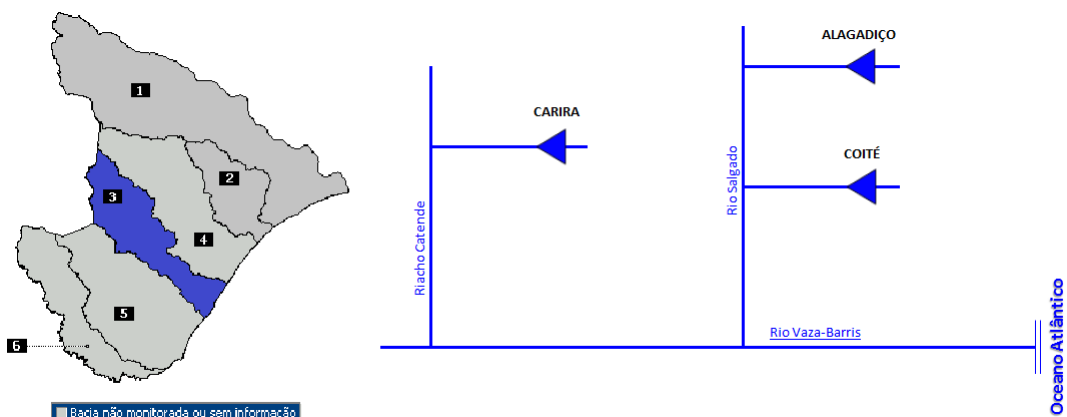
Num.	Açude	Município	Capacidade (m ³)	%	Vol. Atual (m ³)	Data
1	Algodoeiro	Nossa Senhora da Glória	1.868.000	50,00	934.000	05/09/19
2	Glória	Nossa Senhora da Glória	587.000	50,00	293.500	05/09/19
3	Lagoa do Rancho	Porto da Folha	1.614.000	50,00	807.000	05/09/19



Capacidade abaixo de 3.000.000 m³

Num.	Açude	Município	Capacidade (m ³)	%	Vol. Atual (m ³)	Data
1	Cumbe	Cumbe	998.000	50,00	499.000	05/09/19

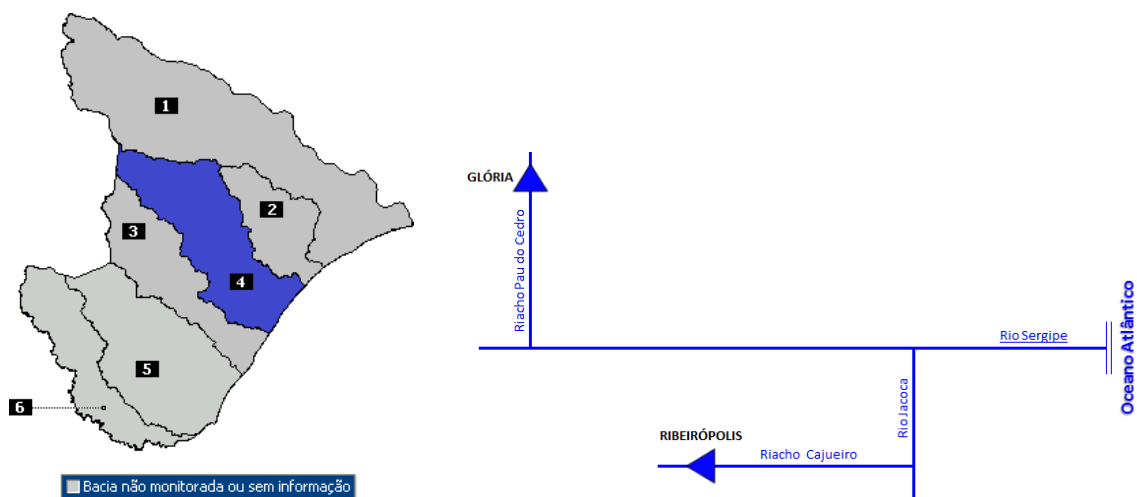
Bacia do Rio Vaza Barris



Capacidade abaixo de 3.000.000 m³

Num.	Açude	Município	Capacidade (m ³)	%	Vol. Atual (m ³)	Data
1	Alagadiço	Frei Paulo	1.062.000	50,00	531.000	05/09/19
2	Coité	Frei Paulo	824.000	50,00	412.000	05/09/19
3	Taboca	Simão Dias	115.000	0	0	05/09/19

Bacia do Rio Sergipe



Capacidade abaixo de 3.000.000 m³

Nu m.	Açude	Município	Capacidade (m ³)	%	Vol. Atual (m ³)	Data
1	Carira	Carira	822.000	50,00	411.000	05/09/19
2	Itabaiana	Itabaiana	2.710.000	50,00	1.355.000	05/09/19
3	Ribeirópolis	Ribeirópolis	920.000	50,00	460.000	05/09/19