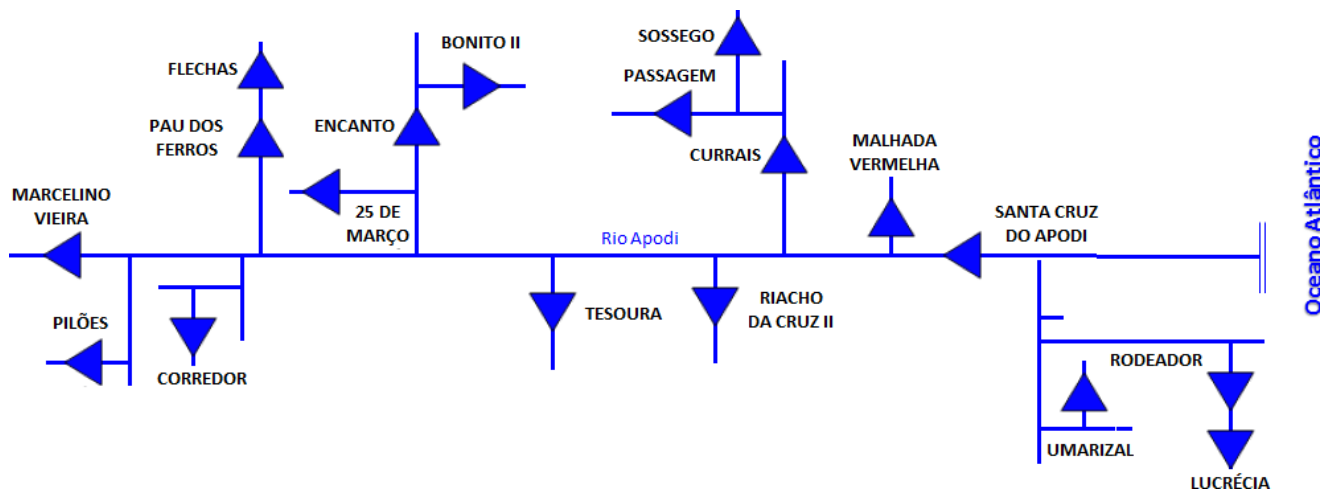
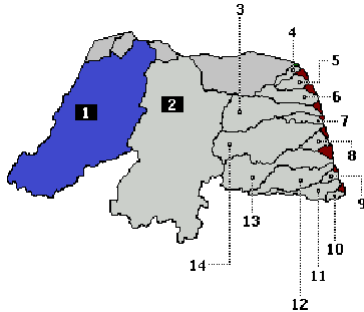


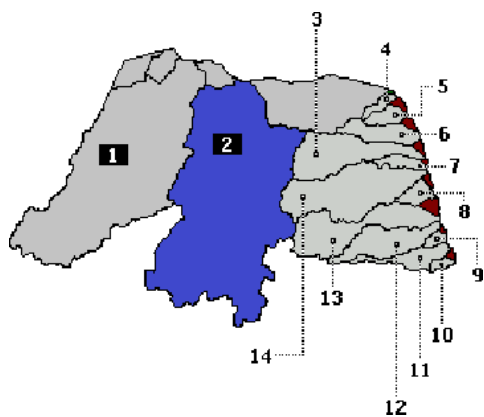
Bacia do Apodi

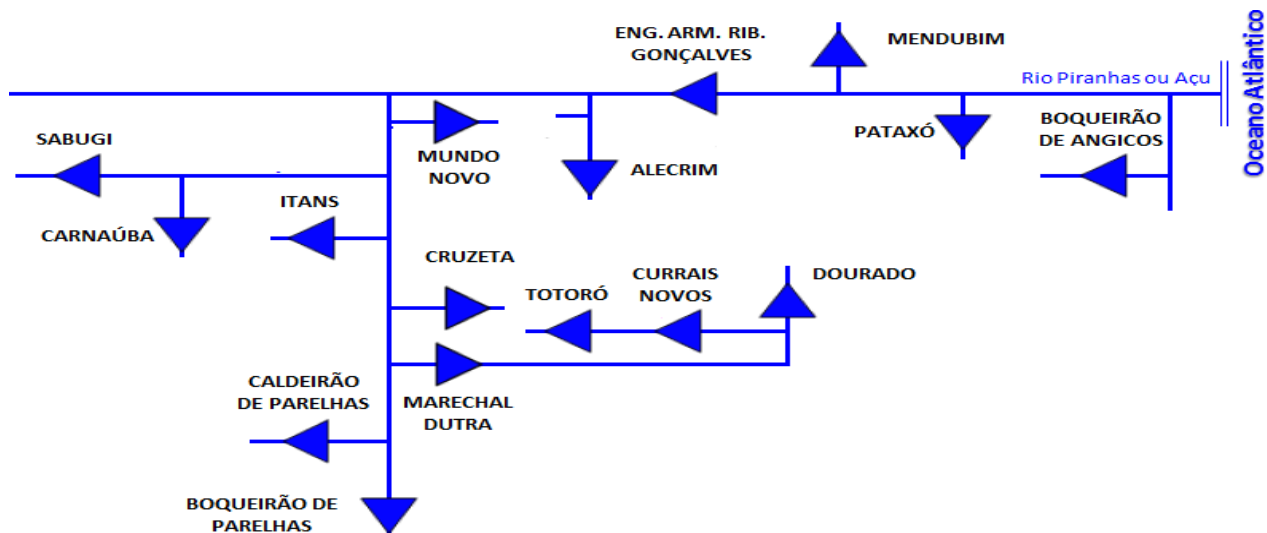


Num.	Açude	Município	Capacidade (m³)	%	Vol. Atual (m3)	Data
1	Ausentes	Mossoró	85.000	0	0	31/12/2018
2	Arapuã	José da Penha	4.295.000	0	0	31/12/2018
3	Bonito II	São Miguel	10.865.000	1,84	200.076	22/02/2019
4	Barrocas	Mossoró	250.000	0	0	31/12/2018
5	Corredor	Martins	4.643.000	0	0	31/12/2018
6	Currais	Itans	4.019.000	0	0	31/12/2018
7	Flechas	São José da Penha	8.949.675	20,38	1.824.275	22/02/2019
8	Ingá	Mossoró	160.000	0	0	31/12/2018
9	Lucrécia	Lucrécia	24.754.574	12,13	3.003.852	20/02/2019
10	Malhada Vermelha	Severiano Melo	7.537.478	9,77	736.597	22/02/2019

11	Marcelino Vieira	Marcelino Vieira	11.200.125	56,86	6.367.856	22/02/2019
12	Morcego	Augusto Severo	6.708.331	47,84	3.209.159	22/02/2019
13	Mossoró	Mossoró	100.000	0	0	31/12/2018
14	Pau	Mossoró	264.000	0	0	31/12/2018
15	Pau dos Ferros	Pau dos Ferros	54.846.000	4,11	2.252.882	22/02/2019
16	Pauzinhos	Mossoró	228.000	0	0	31/12/2018
17	Pessoa	São Miguel	251.000	0	0	31/12/2018
18	Pilões	Pilões	5.901.875	2,00	118.250	22/02/2019
19	Portalegre	Portalegre	80.000	0	0	31/12/2018
20	Riacho da Cruz II	Riacho da Cruz	9.604.200	75,10	7.212.840	22/02/2019
21	Santo Antônio de Caraúbas	Caraúbas	8.538.109	57,25	4.888.053	22/02/2019
22	Santana (Gangorra)	Rafael Fernandes	7.000.000	0	0	22/02/2019
23	Sossego	Rodolfo Fernandes	2.350.000	0	0	31/12/2018
24	Saco	Mossoró	120.000	0	0	31/12/2018
25	Tesoura	Francisco Dantas	4.000.000	0	0	31/12/2018
26	Umarizal	Umarizal	3.095.125	16,15	500.000	30/08/2018
27	Vila de Caraúbas	Caraúbas	676.000	0	0	31/12/2018
28	Vinte e Cinco de Março	Pau dos Ferros	8.181.000	0	0	31/12/2018

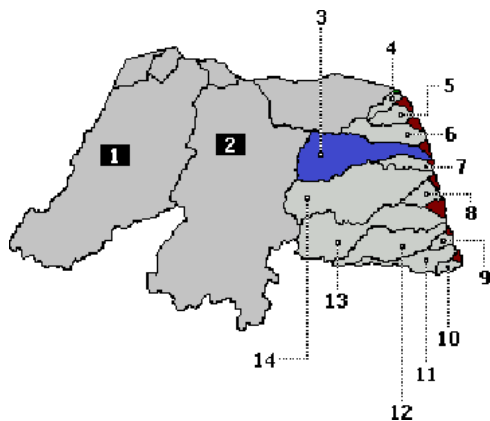
Bacia do Piranhas Açú





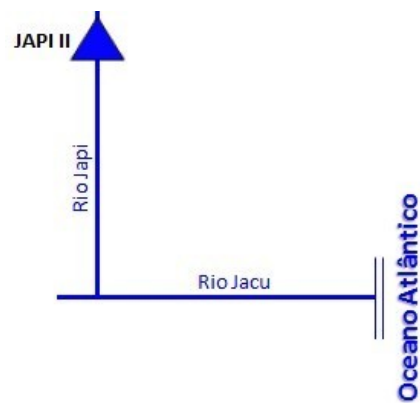
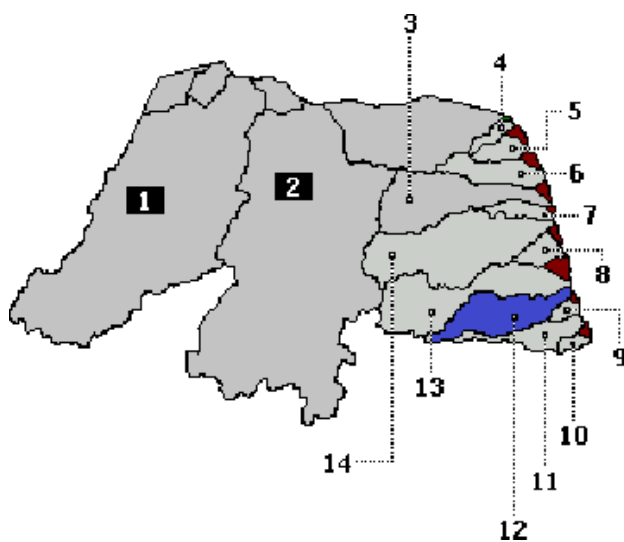
Num.	Açude	Município	Capacidade (m3)	%	Volume Atual (m3)	Data
1	Alecrim	Santana dos Matos	7.000.000	23,00	1.610.000	21/02/2019
2	Acari	Acari	285.000	35,08	100.000	12/11/2018
3	Caldeirão de Parelhas	Parelhas	9.320.657	30,85	2.875.178	22/02/2019
4	Currais Novos	Currais Novos	3.815.000	0	0	31/12/2018
5	Dourado	Currais Novos	10.321.600	0	0	22/02/2019
6	Cruzeta	Cruzeta	23.545.745	0	0	22/02/2019
7	Itans	Caicó	63.943.587	1,66	1.353.000	22/02/2019
8	Marechal Dutra	Acari	44.421.480	0,00	0	21/02/2019
9	Mendubim	Açu	77.596.250	68,11	51.998.952	21/02/2019
10	Mundo Novo	Caicó	3.600.000	0	0	31/12/2018
11	Pataxó	Ipanguaçu	15.017.379	53,79	8.078.046	22/02/2019
12	Totoró	Currais Novos	3.947.000	0	0	31/12/2018
13	Sabugi	São José do Sabugi	61.849.362	22,82	14.911.832	21/02/2019
14	Serra Negra	Serra Negra	57.000	0	0	31/12/2018
15	Zangarellhas	Jardim do Seridó	7.916.000	0,90	71.312	21/02/2019
16	Armando R. Gonçalves – Açú	Açu	2.373.066.509	19,90	477.712.800	22/02/2019

Bacia do Ceará -Mirim



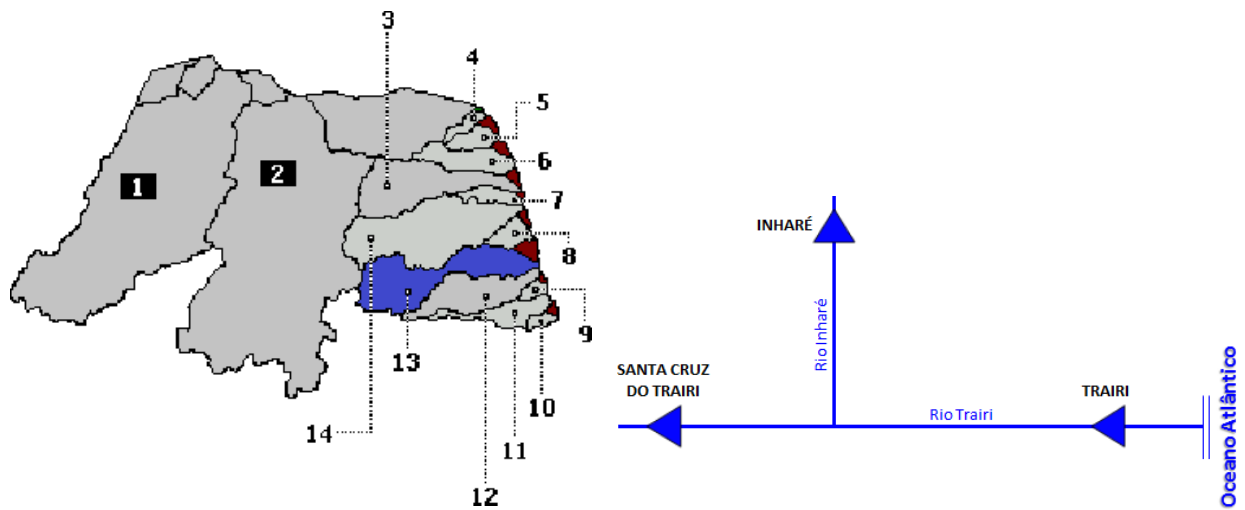
Nu m.	Açude	Município	Capacidade (m3)	%	Volume Atual (m3)	Data
1	Poço Branco (Engº J. Batista do Rego Pereira)	Poço Branco	136.000.000	14,31	19.463.458	21/02/2019

Bacia do Jacú



Nu m.	Açude	Município	Capacidade (m3)	%	Volume Atual (m3)	Data
1	Japi II	São José do Campestre	20.649.000	0	0	07/01/2019

Bacia do Trairi



Nu m.	Açude	Município	Capacidade (m3)	%	Volume Atual (m3)	Da ta
1	Inharé	Santa Cruz	17.600.000	0	0	22/02/2019
2	Santa Cruz do Trairi	Santa Cruz	5.158.750	0	0	22/02/2019
3	Santa Cruz I	Santa Cruz	776.000	0	0	17/12/2018
4	Trairi	Tangará	35.230.000	0	0	22/02/2019