

Bacia do Pontal



Açudes incluso na Lei de segurança de barragens – nº 12.334/2010 (capacidade total do reservatório maior ou igual a 3.000.000 m³)

Num.	Açude	Município	Capacidade (m³)	%	Vol. Atual (m³)	Data
1	Vira Beiju	Petrolina	11.800.000	0	0	31/12/2018
2	Rosário	Iguaraci	30.772.707	27,64	8.505.000	14/05/2019
3	Pau Branco	Afrânio	3.000.000	3,73	122.000	14/05/2019

Capacidade abaixo de 3.000.000 m³

Num.	Açude	Município	Capacidade (m³)	%	Vol. Atual (m³)	Data
1	Terra Nova	Petrolina	1.221.000	0	0	07/01/2019

Bacia do Rio das Garças



Açudes incluso na Lei de segurança de barragens – nº 12.334/2010 (capacidade total do reservatório maior ou igual a 3.000.000 m³)

Num.	Açude	Município	Capacidade (m³)	%	Vol. Atual (m³)	Data
1	Saco II	Santa Maria da Boa Vista	123.000.000	3,99	4.906.000	08/04/2019

Bacia do Rio Brígida



Açudes incluso na Lei de segurança de barragens – nº 12.334/2010 (capacidade total do reservatório maior ou igual a 3.000.000 m³)

Num.	Açude	Município	Capacidade (m³)	%	Vol. Atual (m³)	Data
1	Araripina	Araripina	3.702.000	0	0	14/05/2019
2	Entremontes	Parnamirim	339.334.000	3,88	13.157.000	14/05/2019
3	Eng. Camacho	Ouricuri	27.665.000	20,51	5.674.000	14/05/2019
4	Parnamirim	Parnamirim	5.715.000	5,09	291.000	14/05/2019

Capacidade abaixo de 3.000.000 m³

Num.	Açude	Município	Capacidade (m³)	%	Vol. Atual (m³)	Data
5	Pati	Ouricuri	400.000	0	0	31/12/2018

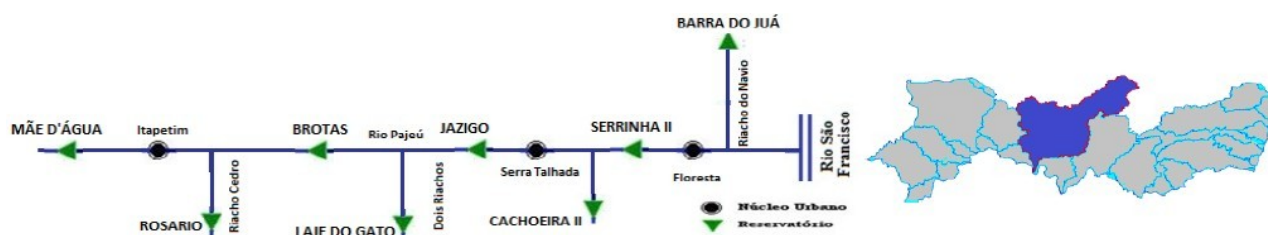
Bacia do Rio Terra Nova



Açudes incluso na Lei de segurança de barragens – nº 12.334/2010 (capacidade total do reservatório maior ou igual a 3.000.000 m³)

Num.	Açude	Município	Capacidade (m³)	%	Vol. Atual (m³)	Data
1	Abóboras	Parnamirim	14.350.000	3,24	465.000	14/05/2019
2	Boa Vista	Salgueiro	16.448.000	7,62	1.253.000	14/05/2019
3	Salgueiro	Verdejante	14.698.000	86,88	12.770.000	14/05/2019

Bacia do Rio Pajeú



Açudes incluso na Lei de segurança de barragens – nº 12.334/2010 (capacidade total do reservatório maior ou igual a 3.000.000 m³)

Num.	Açude	Município	Capacidade (m³)	%	Vol. Atual (m³)	Data
1	Arrodeio	São José do Belmonte	14.522.000	19,21	2.789.000	14/05/2019
2	Cachoeira II	Serra Talhada	21.031.000	57,91	12.180.000	14/05/2019
3	Saco I	Serra Talhada	36.000.000	0	0	25/01/2019
4	Quebra unha	Floresta	3.190.000	16,77	535.000	13/05/2019
5	Serrinha	Serra Talhada	311.080.000	26,28	81.760.000	14/05/2019
6	Barra do Juá	Floresta	71.474.000	42,05	30.056.000	14/05/2019

Capacidade abaixo de 3.000.000 m³

Num.	Açude	Município	Capacidade (m³)	%	Vol. Atual (m³)	Data
1	Cruzeiro	São José do Belmonte	503.000	0	0	07/01/2019

Bacia do Rio Ipojuca



Açudes incluso na Lei de segurança de barragens – nº 12.334/2010 (capacidade total do reservatório maior ou igual a 3.000.000 m³)

Num.	Açude	Município	Capacidade (m³)	%	Vol. Atual (m³)	Data
1	Belo Jardim	Belo Jardim	29.335.997	5,40	2.000.000	31/12/2018
2	Engº Severino Guerra (Bituri)	Ipojuca	15.919.304	4,50	703.000	05/12/2018

Capacidade abaixo de 3.000.000 m³

Num.	Açude	Município	Capacidade (m ³)	%	Vol. Atual (m ³)	Data
1	Guilherme de Azevedo	Caruaru	786.000	46,44	365.000	14/05/2019
2	Serra dos Cavalos	Caruaru	761.000	24,18	184.000	14/05/2019
3	Malhada da Pedra	Caruaru	550.000	0	0	07/01/2019
4	São Caetano	São Caitano	378.000	0	0	07/01/2019

Bacia do Rio Capibaribe



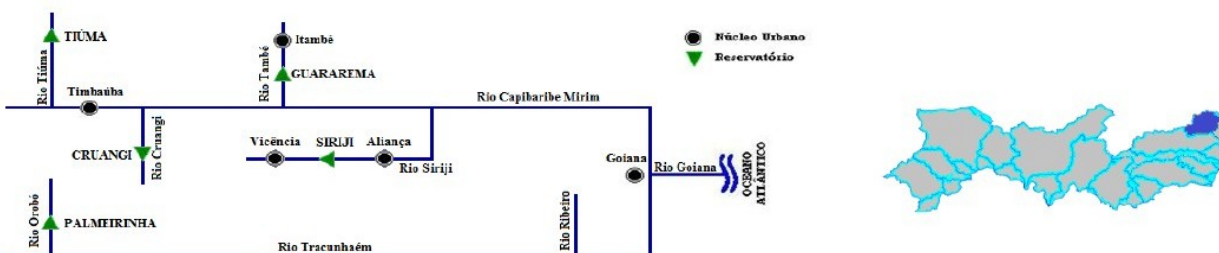
Açudes incluso na Lei de segurança de barragens – nº 12.334/2010 (capacidade total do reservatório maior ou igual a 3.000.000 m³)

Num.	Açude	Município	Capacidade (m ³)	%	Vol. Atual (m ³)	Data
1	Jucazinho	Surubim	204.820.676	4,05	8.301.000	14/05/2019

Capacidade abaixo de 3.000.000 m³

Num.	Açude	Município	Capacidade (m ³)	%	Vol. Atual (m ³)	Data
1	Vertente do Heráclito	Surubim	370.000	8,19	30.000	07/01/2019

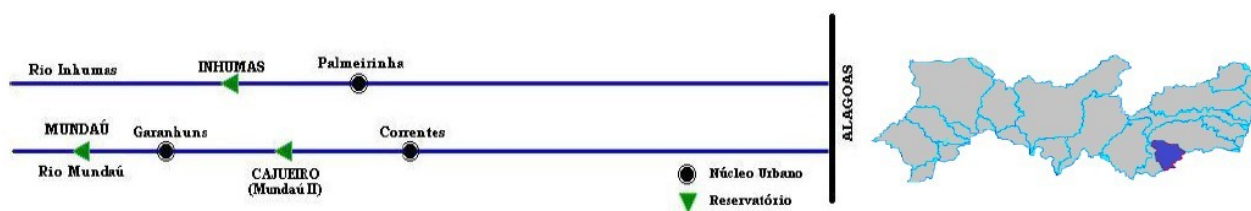
Bacia do Rio Goiana



Açudes incluso na Lei de segurança de barragens – nº 12.334/2010 (capacidade total do reservatório maior ou igual a 3.000.000 m³)

Num.	Açude	Município	Capacidade (m ³)	%	Vol. Atual (m ³)	Data
1	Serigi	Vicência	17.260.000	63,70	10.986.000	18/02/2019

Bacia do Rio Mundaú



Capacidade abaixo de 3.000.000 m³

Num.	Açude	Município	Capacidade (m ³)	%	Vol. Atual (m ³)	Data
1	Mundaú	Garanhuns	1.969.000	100,00	1.969.000	14/05/2019

Bacia do Rio Ipanema



Açudes incluso na Lei de segurança de barragens – nº 12.334/2010 (capacidade total do reservatório maior ou igual a 3.000.000 m³)

Num.	Açude	Município	Capacidade (m ³)	%	Vol. Atual (m ³)	Data
1	Arcoverde	Pedra	14.455.000	18,19	2.630.000	14/05/2019

Capacidade abaixo de 3.000.000 m³

Num.	Açude	Município	Capacidade (m ³)	%	Vol. Atual (m ³)	Data
1	Mororó	Pedra	2.930.000	37,13	1.088.000	14/05/2019
2	Pedra D'água	Pesqueira	120.000	50,00	60.000	30/09/2018

Bacia do Rio Moxotó



Açudes incluso na Lei de segurança de barragens – nº 12.334/2010 (capacidade total do reservatório maior ou igual a 3.000.000 m³)

Num.	Açude	Município	Capacidade (m ³)	%	Vol. Atual (m ³)	Data
1	Cachoeira I	Sertânia	5.950.000	8,94	523.000	14/05/2019
2	Custódia	Custódia	21.623.100	0,55	120.000	07/01/2019
3	Poço da Cruz (Fco. Saboia)	Ibimirim	429.961.367	12,37	53.172.000	14/05/2019

Capacidade abaixo de 3.000.000 m³

Num.	Açude	Município	Capacidade (m ³)	%	Vol. Atual (m ³)	Data
1	Barra	Sertânea	2.738.000	27,14	743.000	14/05/2019
2	Tamboril I	Rio Branco	110.000	13,15	15.000	07/01/2019

Bacia do Rio Una



Capacidade abaixo de 3.000.000 m³

Num.	Açude	Município	Capacidade (m ³)	%	Vol. Atual (m ³)	Data
1	Bonito Grande	Bonito	86.000	0	0	31/12/2018