

### Bacia do Pontal



Açudes incluso na Lei de segurança de barragens – nº 12.334/2010 (capacidade total do reservatório maior ou igual a 3.000.000 m<sup>3</sup>)

Num.	Açude	Município	Capacidade (m <sup>3</sup> )	%	Vol. Atual (m <sup>3</sup> )	Data
1	Vira Beiju	Petrolina	11.800.000	0	0	31/12/2018
2	Rosário	Iguaraci	30.772.707	28,22	8.685.000	15/04/2019
3	Pau Branco	Afrânio	3.000.000	4,40	132.000	15/04/2019

Capacidade abaixo de 3.000.000 m<sup>3</sup>

Num.	Açude	Município	Capacidade (m <sup>3</sup> )	%	Vol. Atual (m <sup>3</sup> )	Data
1	Terra Nova	Petrolina	1.221.000	0	0	07/01/2019

### Bacia do Rio das Garças



Açudes incluso na Lei de segurança de barragens – nº 12.334/2010 (capacidade total do reservatório maior ou igual a 3.000.000 m<sup>3</sup>)

Num.	Açude	Município	Capacidade (m <sup>3</sup> )	%	Vol. Atual (m <sup>3</sup> )	Data
1	Saco II	Santa Maria da Boa Vista	123.000.000	3,99	4.906.000	08/04/2019

## Bacia do Rio Brigida



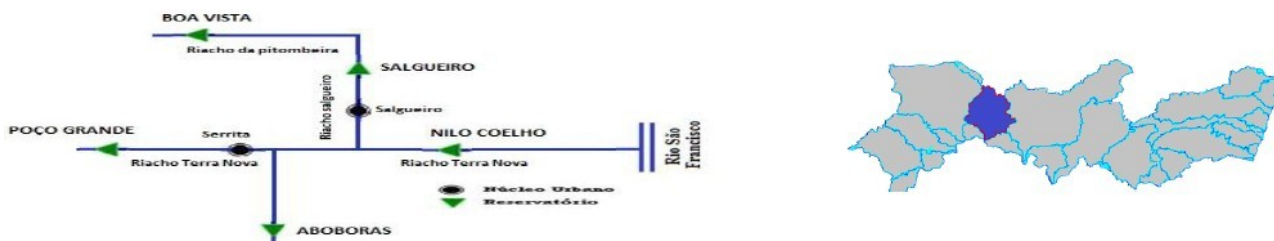
Açudes incluso na Lei de segurança de barragens – nº 12.334/2010 (capacidade total do reservatório maior ou igual a 3.000.000 m<sup>3</sup>)

Num.	Açude	Município	Capacidade (m <sup>3</sup> )	%	Vol. Atual (m <sup>3</sup> )	Data
1	Araripina	Araripina	3.702.000	0	0	15/04/2019
2	Entremontes	Parnamirim	339.334.000	4,18	14.183.000	15/04/2019
3	Eng. Camacho	Ouricuri	27.665.000	21,91	6.062.000	15/04/2019
4	Parnamirim	Parnamirim	5.715.000	6,72	384.000	15/04/2019

Capacidade abaixo de 3.000.000 m<sup>3</sup>

Num.	Açude	Município	Capacidade (m <sup>3</sup> )	%	Vol. Atual (m <sup>3</sup> )	Data
5	Pati	Ouricuri	400.000	0	0	31/12/2018

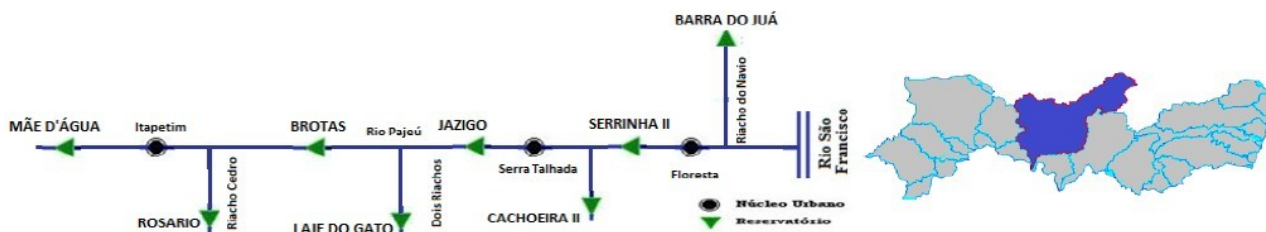
## Bacia do Rio Terra Nova



Açudes incluso na Lei de segurança de barragens – nº 12.334/2010 (capacidade total do reservatório maior ou igual a 3.000.000 m<sup>3</sup>)

Num.	Açude	Município	Capacidade (m <sup>3</sup> )	%	Vol. Atual (m <sup>3</sup> )	Data
1	Abóboras	Parnamirim	14.350.000	4,08	585.000	14/04/2019
2	Boa Vista	Salgueiro	16.448.000	8,12	1.335.000	14/04/2019
3	Salgueiro	Verdejante	14.698.000	90,16	13.252.000	15/04/2019

## Bacia do Rio Pajeú



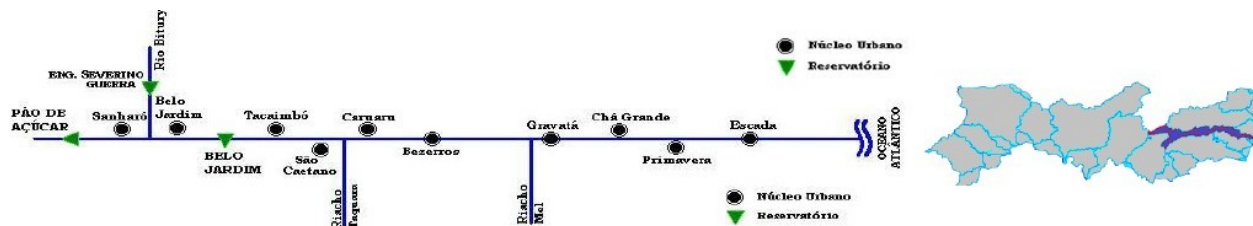
Açudes incluso na Lei de segurança de barragens – nº 12.334/2010 (capacidade total do reservatório maior ou igual a 3.000.000 m<sup>3</sup>)

Num.	Açude	Município	Capacidade (m <sup>3</sup> )	%	Vol. Atual (m <sup>3</sup> )	Data
1	Arrodeio	São José do Belmonte	14.522.000	22,13	3.214.000	14/04/2019
2	Cachoeira II	Serra Talhada	21.031.000	56,71	11.927.000	14/04/2019
3	Saco I	Serra Talhada	36.000.000	0	0	25/01/2019
4	Quebra unha	Floresta	3.190.000	22,76	726.000	10/04/2019
5	Serrinha	Serra Talhada	311.080.000	22,29	69.328.000	14/04/2019
6	Barra do Juá	Floresta	71.474.000	36,60	26.160.000	15/04/2019

Capacidade abaixo de 3.000.000 m<sup>3</sup>

Num.	Açude	Município	Capacidade (m <sup>3</sup> )	%	Vol. Atual (m <sup>3</sup> )	Data
1	Cruzeiro	São José do Belmonte	503.000	0	0	07/01/2019

## Bacia do Rio Ipojuca



Açudes incluso na Lei de segurança de barragens – nº 12.334/2010 (capacidade total do reservatório maior ou igual a 3.000.000 m<sup>3</sup>)

Num.	Açude	Município	Capacidade (m <sup>3</sup> )	%	Vol. Atual (m <sup>3</sup> )	Data
1	Belo Jardim	Belo Jardim	29.335.997	5,40	2.000.000	31/12/2018
2	Eng <sup>o</sup> Severino Guerra (Bituri)	Ipojuca	15.919.304	4,50	703.000	05/12/2018

Capacidade abaixo de 3.000.000 m<sup>3</sup>

Num.	Açude	Município	Capacidade (m <sup>3</sup> )	%	Vol. Atual (m <sup>3</sup> )	Data
1	Guilherme de Azevedo	Caruaru	786.000	47,96	377.000	15/04/2019
2	Serra dos Cavalos	Caruaru	761.000	26,15	199.000	14/04/2019
3	Malhada da Pedra	Caruaru	550.000	0	0	07/01/2019
4	São Caetano	São Caitano	378.000	0	0	07/01/2019

### Bacia do Rio Capibaribe



Açudes incluso na Lei de segurança de barragens – nº 12.334/2010 (capacidade total do reservatório maior ou igual a 3.000.000 m<sup>3</sup>)

Num.	Açude	Município	Capacidade (m <sup>3</sup> )	%	Vol. Atual (m <sup>3</sup> )	Data
1	Jucazinho	Surubim	204.820.676	4,22	8.653.000	15/04/2019

Capacidade abaixo de 3.000.000 m<sup>3</sup>

Num.	Açude	Município	Capacidade (m <sup>3</sup> )	%	Vol. Atual (m <sup>3</sup> )	Data
1	Vertente do Heráclito	Surubim	370.000	8,19	30.000	07/01/2019

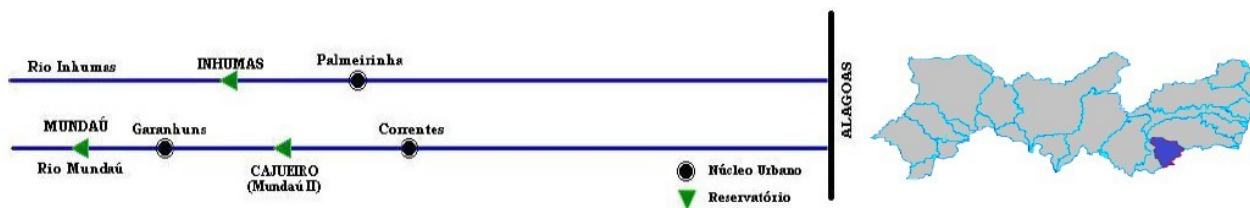
### Bacia do Rio Goiana



Açudes incluso na Lei de segurança de barragens – nº 12.334/2010 (capacidade total do reservatório maior ou igual a 3.000.000 m<sup>3</sup>)

Num.	Açude	Município	Capacidade (m <sup>3</sup> )	%	Vol. Atual (m <sup>3</sup> )	Data
1	Serigi	Vicência	17.260.000	63,70	10.986.000	18/02/2019

## Bacia do Rio Mundaú



Capacidade abaixo de 3.000.000 m<sup>3</sup>

Num.	Açude	Município	Capacidade (m <sup>3</sup> )	%	Vol. Atual (m <sup>3</sup> )	Data
1	Mundaú	Garanhuns	1.969.000	100,00	1.969.000	14/04/2019

## Bacia do Rio Ipanema



Açudes incluso na Lei de segurança de barragens – nº 12.334/2010 (capacidade total do reservatório maior ou igual a 3.000.000 m<sup>3</sup>)

Num.	Açude	Município	Capacidade (m <sup>3</sup> )	%	Vol. Atual (m <sup>3</sup> )	Data
1	Arcoverde	Pedra	14.455.000	20,29	2.933.000	13/04/2019

Capacidade abaixo de 3.000.000 m<sup>3</sup>

Num.	Açude	Município	Capacidade (m <sup>3</sup> )	%	Vol. Atual (m <sup>3</sup> )	Data
1	Mororó	Pedra	2.930.000	38,33	1.123.000	14/04/2019
2	Pedra D'água	Pesqueira	120.000	50,00	60.000	30/09/2018

### Bacia do Rio Moxotó



Açudes incluso na Lei de segurança de barragens – nº 12.334/2010 (capacidade total do reservatório maior ou igual a 3.000.000 m<sup>3</sup>)

Num.	Açude	Município	Capacidade (m <sup>3</sup> )	%	Vol. Atual (m <sup>3</sup> )	Data
1	Cachoeira I	Sertânia	5.950.000	9,50	565.000	15/04/2019
2	Custódia	Custódia	21.623.100	0,55	120.000	07/01/2019
3	Poço da Cruz (Fco. Saboia)	Ibimirim	429.961.367	12,77	54.893.000	15/04/2019

Capacidade abaixo de 3.000.000 m<sup>3</sup>

Num.	Açude	Município	Capacidade (m <sup>3</sup> )	%	Vol. Atual (m <sup>3</sup> )	Data
1	Barra	Sertânea	2.738.000	27,14	743.000	15/04/2019
2	Tamboril I	Rio Branco	110.000	13,15	15.000	07/01/2019

### Bacia do Rio Una



Capacidade abaixo de 3.000.000 m<sup>3</sup>

Num.	Açude	Município	Capacidade (m <sup>3</sup> )	%	Vol. Atual (m <sup>3</sup> )	Data
1	Bonito Grande	Bonito	86.000	0	0	31/12/2018