

Bacia do Pontal



Num.	Açude	Município	Capacidade (m³)	%	Vol. Atual (m³)	Data
1	Vira Beiju	Petrolina	11.800.000	0	0	30/09/2018
2	Terra Nova	Petrolina	1.221.000	0	0	30/09/2018
3	Rosário	Iguaraci	30.772.707	0,70	235.000	08/11/2018
4	Pau Branco	Afrânio	3.000.000	3,8	115.000	09/11/2018

Bacia do Rio das Garças



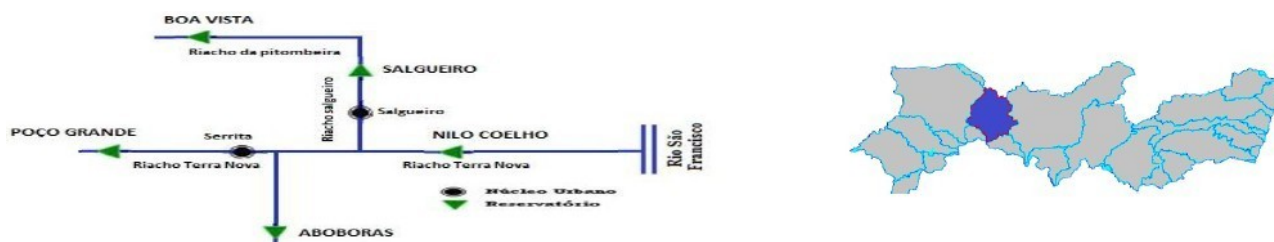
Num.	Açude	Município	Capacidade (m³)	%	Vol. Atual (m³)	Data
1	Saco II	Santa Maria da Boa Vista	123.000.000	0,73	908.000	03/04/2018

Bacia do Rio Brigida



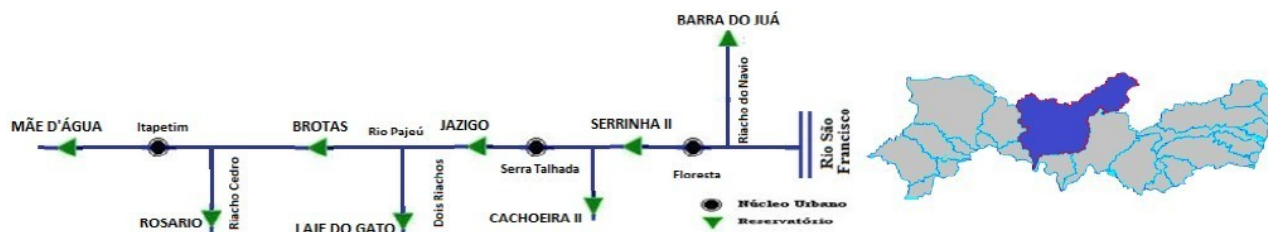
Num.	Açude	Município	Capacidade (m³)	%	Vol. Atual (m³)	Data
1	Araripina	Araripina	3.702.000	0	0	09/11/2018
2	Entremontes	Parnamirim	339.334.000	0,9	2.957.000	09/11/2018
3	Eng. Camacho	Ouricuri	27.665.000	14,7	4.061.000	09/11/2018
4	Parnamirim	Parnamirim	5.715.000	0	0	09/11/2018
5	Pati	Ouricuri	400.000	0	0	30/09/2018

Bacia do Rio Terra Nova



Num.	Açude	Município	Capacidade (m³)	%	Vol. Atual (m³)	Data
1	Abóboras	Parnamirim	14.350.000	0	0	08/11/2018
2	Boa Vista	Salgueiro	16.448.000	3,2	534.000	06/11/2018
3	Salgueiro	Verdejante	14.698.000	28,6	4.208.000	08/11/2018

Bacia do Rio Pajeú



Num.	Açude	Município	Capacidade (m³)	%	Vol. Atual (m³)	Data
1	Arrodeio	São José do Belmonte	14.522.000	7,7	1.123.000	08/11/2018
2	Cachoeira II	Serra Talhada	21.031.000	52,00	10.930.000	08/11/2018
3	Cruzeiro	São José do Belmonte	503.000	0	0	30/09/2018
4	Saco I	Serra Talhada	36.000.000	0	0	30/10/2018
5	Quebra unha	Floresta	3.190.000	0	0	07/11/2018
6	Serrinha	Serra Talhada	311.080.000	16,3	50.701.000	27/10/2018
7	Barra do Juá	Floresta	71.474.000	42,60	30.473.000	09/11/2018

Bacia do Rio Ipojuca



Num.	Açude	Município	Capacidade (m³)	%	Vol. Atual (m³)	Data
1	Belo Jardim	Belo Jardim	29.335.997	6,49	2.401.000	24/04/2018
2	Engº Severino Guerra (Bituri)	Ipojuca	15.919.304	5,42	864.000	07/11/2018
3	Guilherme de Azevedo	Caruaru	786.000	85,40	671.000	09/11/2018
4	Serra dos Cavalos	Caruaru	761.000	49,14	374.000	09/11/2018
5	Malhada da Pedra	Caruaru	550.000	0	0	30/09/2018
6	São Caetano	São Caetano	378.000	0	0	30/09/2018

Bacia do Rio Capibaribe



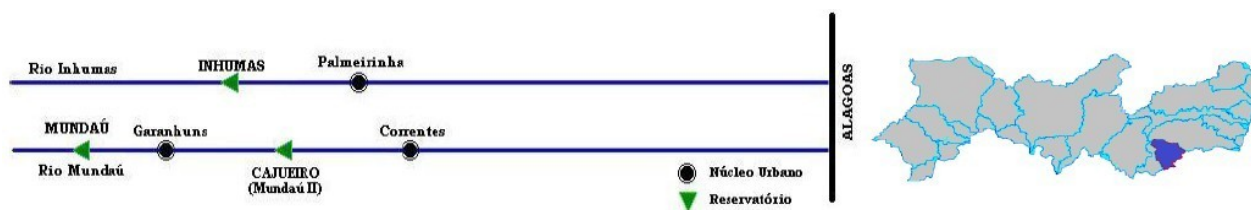
Num.	Açude	Município	Capacidade (m³)	%	Vol. Atual (m³)	Data
1	Jucazinho	Surubim	204.820.676	6,69	13.722.000	08/11/2018
2	Vertente do Heráclito	Surubim	370.000	5,0	35.000	30/08/2018

Bacia do Rio Goiana



Num.	Açude	Município	Capacidade (m³)	%	Vol. Atual (m³)	Data
1	Serigi	Vicência	17.260.000	78,70	13.577.000	26/10/2018

Bacia do Rio Mundaú



Num.	Açude	Município	Capacidade (m³)	%	Vol. Atual (m³)	Data
1	Mundaú	Garanhuns	1.969.000	101,1	1.991.000	05/11/2018

Bacia do Rio Ipanema



Num.	Açude	Município	Capacidade (m³)	%	Vol. Atual (m³)	Data
1	Arcoverde	Pedra	14.455.000	37,6	5.431.000	20/10/2018
2	Mororó	Pedra	2.930.000	53,5	1.569.000	05/11/2018
3	Pedra D'água	Pesqueira	120.000	50,00	60.000	30/09/2018

Bacia do Rio Moxotó



Num.	Açude	Município	Capacidade (m³)	%	Vol. Atual (m³)	Data
1	Cachoeira I	Sertânia	5.950.000	10,5	623.000	07/11/2018
2	Custódia	Custódia	21.623.100	0,5	98.000	15/10/2018
3	Barra	Sertânia	2.738.000	47,4	1.297.000	04/10/2018
4	Poço da Cruz (Fco. Saboia)	Ibimirim	429.961.367	8,45	42.631.000	30/10/2018
5	Tamboril I	Rio Branco	110.000	15,00	16.500	30/09/2018

Bacia do Rio Una



Num.	Açude	Município	Capacidade (m³)	%	Vol. Atual (m³)	Data
1	Bonito Grande	Bonito	86.000	0	0	30/09/2018