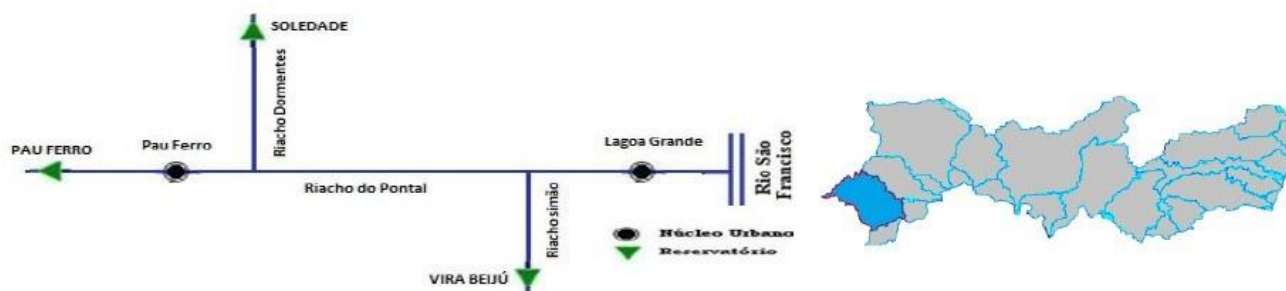


PERMAMBUCO

Bacia do Pontal



Num.	Açude	Município	Capacidade (m³)	%	Vol. Atual (m³)	Data
1	Vira Beiju	Petrolina	11.800.000	0	0	01/09/2018
2	Terra Nova	Petrolina	1.221.000	0	0	01/09/2018
3	Rosário	Iguaraci	34.990.000	1,3	442.000	03/09/2018
4	Pau Branco	Afrânio	3.000.000	5,3	160.000	30/08/2018

Bacia do Rio das Garças



Num.	Açude	Município	Capacidade (m³)	%	Vol. Atual (m³)	Data
1	Saco II	Santa Maria da Boa Vista	123.000.000	0,73	908.000	03/04/2018

Bacia do Rio Brigida



Num.	Açude	Município	Capacidade (m³)	%	Vol. Atual (m³)	Data
1	Araripina	Araripina	3.702.000	0	0	03/09/2018
2	Entremontes	Parnamirim	339.334.000	1,2	4.021.000	03/09/2018
3	Eng. Camacho	Ouricuri	27.665.000	18,9	5.232.000	03/09/2018
4	Parnamirim	Parnamirim	5.715.000	0	0	03/09/2018
5	Pati	Ouricuri	400.000	0	0	30/08/2018

Bacia do Rio Terra Nova



Num.	Açude	Município	Capacidade (m³)	%	Vol. Atual (m³)	Data
1	Abóboras	Parnamirim	14.350.000	0	0	03/09/2018
2	Boa Vista	Salgueiro	16.448.000	4,2	692.000	03/09/2018
3	Salgueiro	Verdejante	14.698.000	33,8	4.968.000	24/08/2018



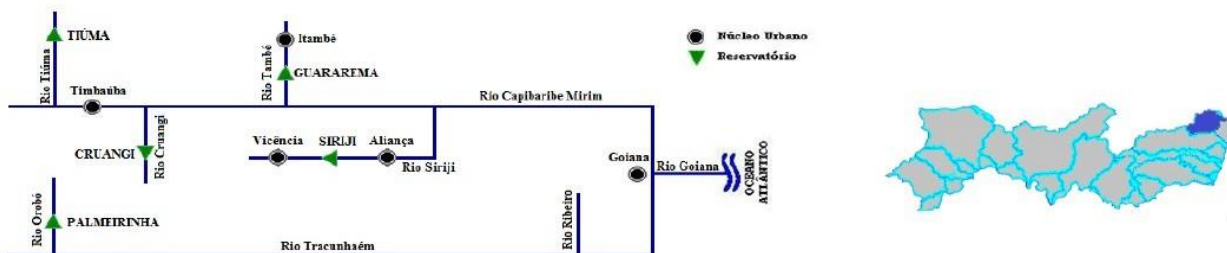
Num.	Açude	Município	Capacidade (m³)	%	Vol. Atual (m³)	Data
1	Arrodeio	São José do Belmonte	14.522.000	13,8	2.044.000	03/09/2018
2	Cachoeira II	Serra Talhada	21.031.000	60,6	12.743.000	03/09/2018
3	Cruzeiro	São José do Belmonte	503.000	0	0	30/08/2018
4	Saco I	Serra Talhada	36.000.000	0	0	17/08/2018
5	Quebra unha	Floresta	3.190.000	0	0	03/09/2018
6	Serrinha	Serra Talhada	311.080.000	19,8	61.453.000	02/09/2018
7	Barra do Juá	Floresta	71.474.000	55,0	39.337.000	03/09/2018



Num.	Açude	Município	Capacidade (m³)	%	Vol. Atual (m³)	Data
1	Belo Jardim	Belo Jardim	37.000.000	6,49	2.401.000	24/04/2018
2	Engº Severino Guerra (Biturí)	Ipojuca	17.776.000	19,22	2.999.000	23/06/2018
3	Guilherme de Azevedo	Caruaru	786.000	91,70	721.000	03/09/2018
4	Serra dos Cavalos	Caruaru	761.000	80,30	492.000	03/09/2018
5	Malhada da Pedra	Caruaru	550.000	0	0	30/08/2018
6	São Caetano	São Caitano	378.000	0	0	30/08/2018

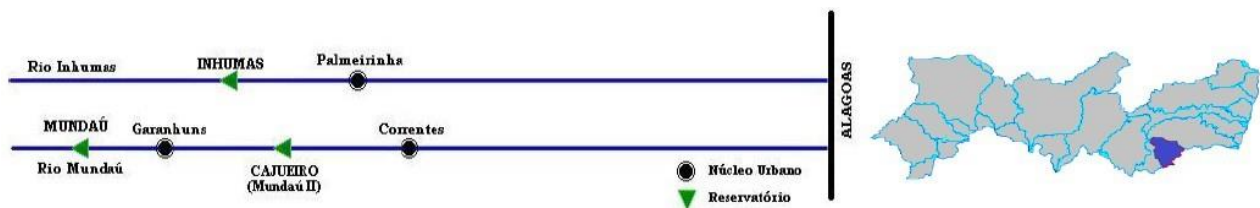
[illegible]

Bacia do Rio Goiana



Num.	Açude	Município	Capacidade (m³)	%	Vol. Atual (m³)	Data
1	Serigi	Vicência	17.260.000	96,4	16.633.000	03/09/2018

Bacia do Rio Mundaú



Num.	Açude	Município	Capacidade (m³)	%	Vol. Atual (m³)	Data
1	Mundaú	Garanhuns	1.969.000	109,5	2.156.000	03/09/2018

Bacia do Rio Ipanema



Num.	Açude	Município	Capacidade (m³)	%	Vol. Atual (m³)	Data
1	Arcoverde	Pedra	14.455.000	37,4	5.404.000	03/09/2018
2	Mororó	Pedra	2.930.000	61,50	1.801.000	02/09/2018
3	Pedra D'água	Pesqueira	120.000	50,00	60.000	30/08/2018

Bacia do Rio Moxotó



Num.	Açude	Município	Capacidade (m³)	%	Vol. Atual (m³)	Data
1	Cachoeira I	Sertânia	5.950.000	12,60	752.000	03/09/2018
2	Custódia	Custódia	21.623.100	1,20	252.000	02/09/2018
3	Barra	Sertânea	2.738.000	52,90	1.448.000	03/09/2018
4	Poço da Cruz (Fco. Saboia)	Ibimirim	504.000.000	9,40	47.136.000	03/09/2018
5	Tamboril I	Rio Branco	110.000	15,00	16.500	30/08/2018

Bacia do Rio Una



Num.	Açude	Município	Capacidade (m³)	%	Vol. Atual (m³)	Data
1	Bonito Grande	Bonito	86.000	0	0	30/08/2018