

## Bacia do Pontal



Num.	Açude	Município	Capacidade (m³)	%	Vol. Atual (m³)	Data
1	Rosário	Iguaraci	34.990.000	0,0	0	09/11/2017

## Bacia do Rio das Garças



Num.	Açude	Município	Capacidade (m³)	%	Vol. Atual (m³)	Data
1	Saco II	Santa Maria da Boa Vista	123.524	1,3	1.552.00	17/11/2017

## Bacia do Rio Brigida



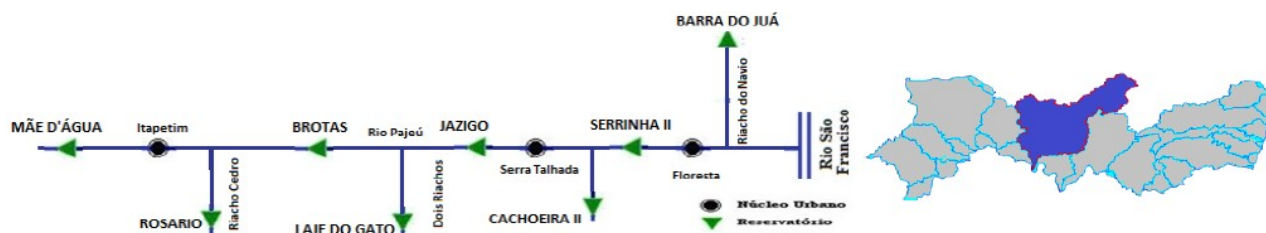
Num.	Açude	Município	Capacidade (m³)	%	Vol. Atual (m³)	Data
1	Entremontes	Parnamirim	339.334.000	1,3	4.408.000	07/08/2016
2	Parnamirim	Parnamirim	5.715.000			

## Bacia do Rio Terra Nova



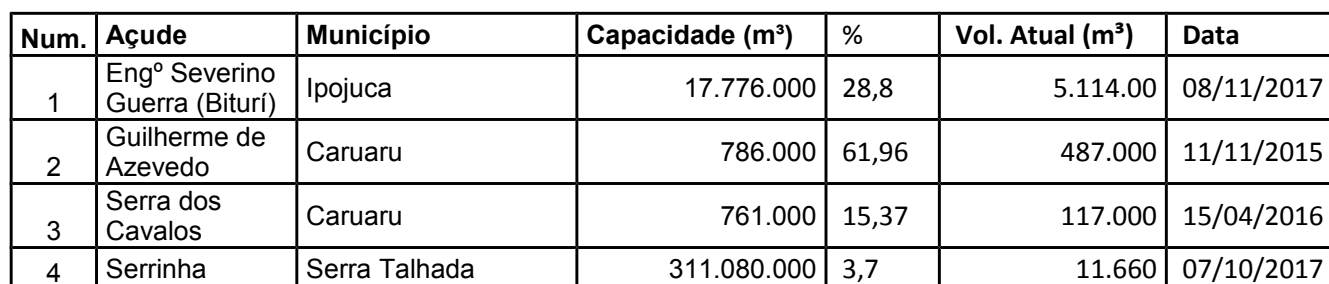
Num.	Açude	Município	Capacidade (m³)	%	Vol. Atual (m³)	Data
1	Abóboras	Parnamirim	14.350.000	0	0	09/11/2017
2	Boa Vista	Salgueiro	16.448.000	4,5	741.000	11/05/2017
3	Salgueiro	Verdejante	14.698.000	65,8	9.676	19/05/2017

## Bacia do Rio Pajeú



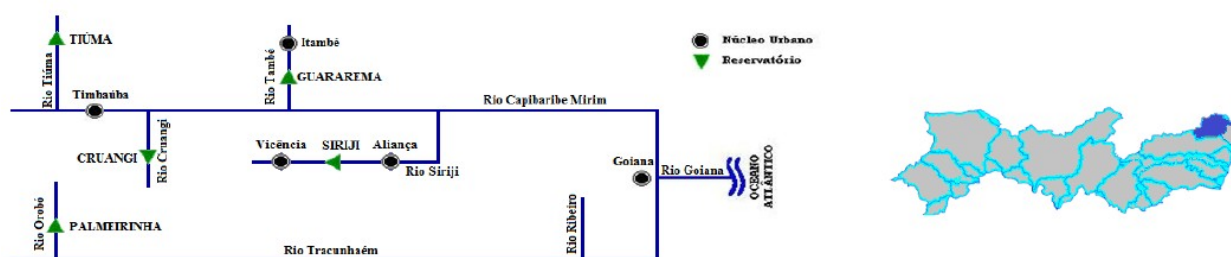


## Bacia do Rio Ipojuca



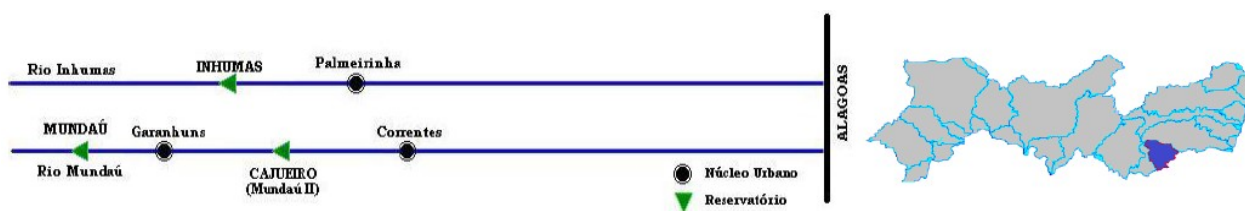
Num.	Açude	Município	Capacidade (m³)	%	Vol. Atual (m³)	Data
1	Jucazinho	Surubim	327.036.000	0	0	09/11/2017

## Bacia do Rio Goiana



Num.	Açude	Município	Capacidade (m³)	%	Vol. Atual (m³)	Data
1	Seriji	Macaparana	170.260	71,43	12.329.000	03/05/2017

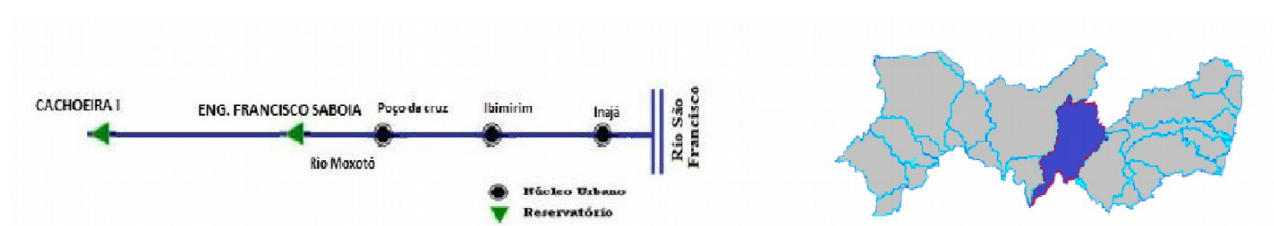
## Bacia do Rio Mundaú



Num.	Açude	Município	Capacidade (m³)	%	Vol. Atual (m³)	Data
1	Mundaú	Garanhuns	1.969	59,0	1.161.00	02/12/2017

[illegible]

## Bacia do Rio Moxotó





## BOLETIM DE RECURSOS HÍDRICOS

Num.	Açude	Município	Capacidade (m³)	%	Vol. Atual (m³)	Data
1	Barra	Sertânea	2.738.000	80,5	2.203.000	03/12/2017
2	Poço da Cruz (Fco. Saboia)	Ibimirim	504.000.000	1,5	7.663.000	20/11/2017