

Bacia do Pontal



Num.	Açude	Município	Capacidade (m³)	%	Vol. Atual (m³)	Data
1	Rosário	Iguaraci	34.990.000	0,0	0	09/11/2017

Bacia do Rio das Garças



Num.	Açude	Município	Capacidade (m³)	%	Vol. Atual (m³)	Data
1	Saco II	Santa Maria da Boa Vista	123.524	1,3	1.552.00	17/11/2017

Bacia do Rio Brigida



BOLETIM DE RECURSOS HÍDRICOS

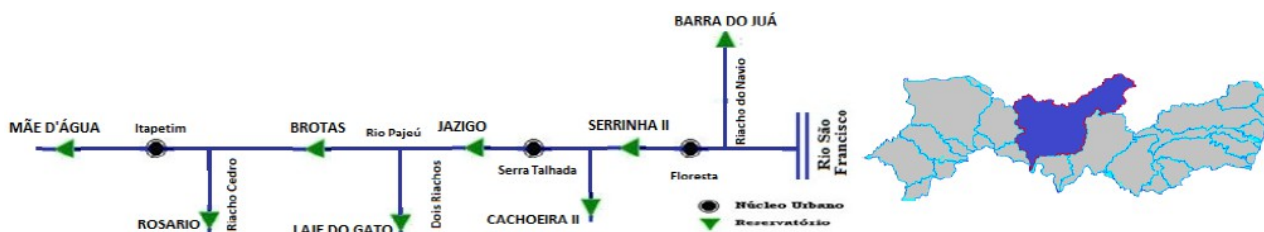
Num.	Açude	Município	Capacidade (m³)	%	Vol. Atual (m³)	Data
1	Entremontes	Parnamirim	339.334.000	1,3	4.408.000	07/08/2016
2	Parnamirim	Parnamirim	5.715.000			

Bacia do Rio Terra Nova



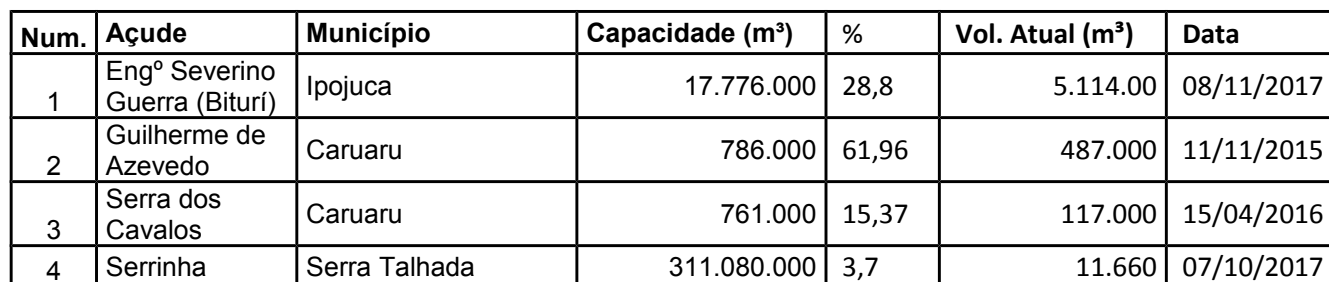
Num.	Açude	Município	Capacidade (m³)	%	Vol. Atual (m³)	Data
1	Abóboras	Parnamirim	14.350.000	0	0	09/11/2017
2	Boa Vista	Salgueiro	16.448.000	4,5	741.000	11/05/2017
3	Salgueiro	Verdejante	14.698.000	65,8	9.676	19/05/2017

Bacia do Rio Pajeú



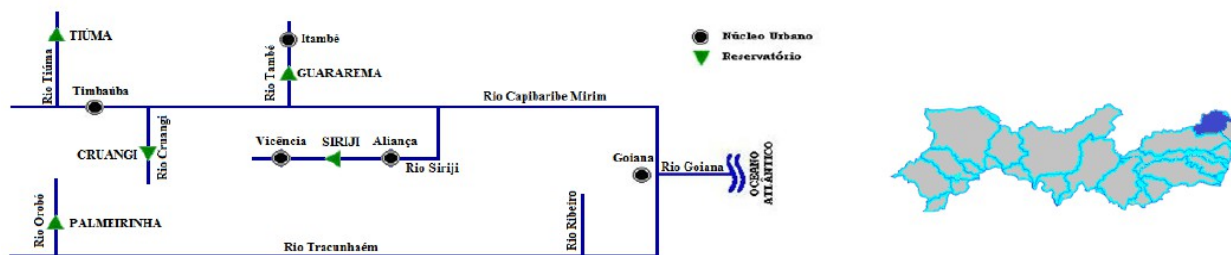
Num.	Açude	Município	Capacidade (m³)	%	Vol. Atual (m³)	Data
1	Arrodeio	São José do Belmonte	14.522.000	0	0	09/11/2017
2	Cachoeira II	Serra Talhada	21.031.000	3,9	827.00	23/10/2017
3	Saco I	Serra Talhada	36.000.000	0	0	09/11/2017
4	Serrinha	Serra Talhada	311.080.000	3,7	11.660	07/10/2017

Bacia do Rio Ipojuca

[illegible]

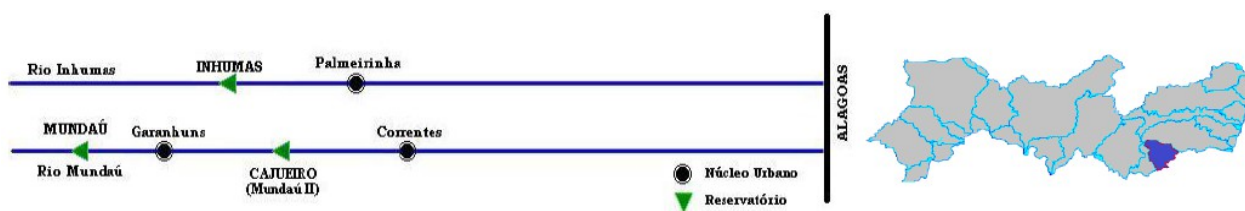
Num.	Açude	Município	Capacidade (m³)	%	Vol. Atual (m³)	Data
1	Jucazinho	Surubim	327.036.000	0	0	09/11/2017

Bacia do Rio Goiana



Num.	Açude	Município	Capacidade (m³)	%	Vol. Atual (m³)	Data
1	Seriji	Macaparana	170.260	71,43	12.329.000	03/05/2017

Bacia do Rio Mundaú

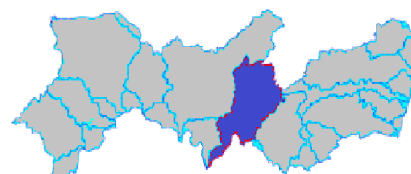


Num.	Açude	Município	Capacidade (m³)	%	Vol. Atual (m³)	Data
1	Mundaú	Garanhuns	1.969	59,0	1.161.00	16/11/2017

Bacia do Rio Ipanema



Num.	Açıklama
1	Arç
2	Mon



Num.	Açude	Município	Capacidade (m³)	%	Vol. Atual (m³)	Data
1	Barra	Sertânea	2.738.000	87,4	2.393.000	31/10/2017
2	Poço da Cruz (Fco. Saboia)	Ibimirim	504.000.000	1,06	8.231.000	31/10/2017