

Bacia do Pontal



| Num. | Açude | Município | Capacidade (m³) | % | Vol. Atual (m³) | Data |
|------|---------|-----------|-----------------|-----|-----------------|------------|
| 1 | Rosário | Iguaraci | 34.900.000 | 0,0 | 0 | 09/05/2017 |

Bacia do Rio das Garças



| Num. | Açude | Município | Capacidade (m³) | % | Vol. Atual (m³) | Data |
|------|---------|--------------------------|-----------------|-----|-----------------|------------|
| 1 | Saco II | Santa Maria da Boa Vista | 123.524 | 2,5 | 3.096.00 | 13/06/2017 |

Bacia do Rio Brigida



| Nº. | Açude | Município | Capacidade (m³) | % | Vol. Atual (m³) | Data |
|-----|-------------|------------|-----------------|------|-----------------|------------|
| 1 | Entremontes | Parnamirim | 339.334.000 | 1,82 | 6.164.000 | 16/08/2016 |
| 2 | Parnamirim | Parnamirim | 5.715.000 | | | |

Bacia do Rio Terra Nova



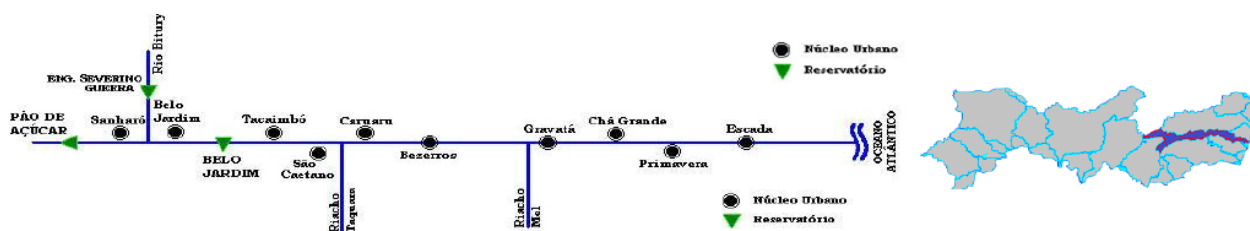
| Nº. | Açude | Município | Capacidade (m³) | % | Vol. Atual (m³) | Data |
|-----|-----------|------------|-----------------|------|-----------------|------------|
| 1 | Abóboras | Parnamirim | 14.350.000 | 0 | 0 | 09/05/2017 |
| 2 | Boa Vista | Salgueiro | 16.448.000 | 4,5 | 741.000 | 11/05/2017 |
| 3 | Salgueiro | Verdejante | 14.698.000 | 65,8 | 9.676 | 19/05/2017 |

Bacia do Rio Pajeú



| Nº. | Açude | Município | Capacidade (m³) | % | Vol. Atual (m³) | Data |
|-----|--------------|----------------------|-----------------|-----|-----------------|------------|
| 1 | Arrodeio | São José do Belmonte | 14.455.000 | 0 | 0 | 02/05/2017 |
| 2 | Cachoeira II | Serra Talhada | 21.031.000 | 7,2 | 1.507.000 | 22/06/2017 |
| 3 | Saco I | Serra Talhada | 36.000.000 | 0 | 0 | 14/06/2017 |
| 4 | Serrinha | Serra Talhada | 311.000.000 | 8,2 | 25.484 | 11/05/2017 |

Bacia do Rio Ipojuca

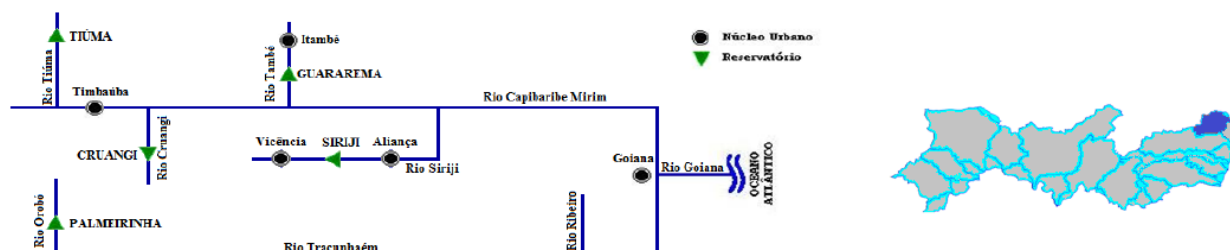


| Nº. | Açude | Município | Capacidade (m³) | % | Vol. Atual (m³) | Data |
|-----|-------------------------------|---------------|-----------------|-------|-----------------|------------|
| 1 | Engº Severino Guerra (Biturí) | Ipojuca | 15.600.000 | 0 | 0 | 09/05/2017 |
| 2 | Guilherme de Azevedo | Caruaru | 786.000 | 61,96 | 487.000 | 11/11/2015 |
| 3 | Serra dos Cavalos | Caruaru | 761.000 | 15,37 | 117.000 | 15/04/2016 |
| 4 | Serrinha | Serra Talhada | 311.000.000 | 8,2 | 25.484 | 11/05/2017 |

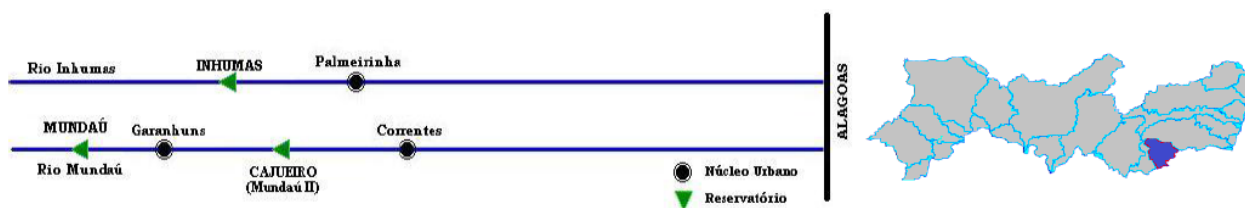
Bacia do Rio Capibaribe



| Açude | Município | Capacidade (m³) | % | Vol. Atual (m³) | Data |
|-----------|-----------|-----------------|---|-----------------|------------|
| Jucazinho | Surubim | 327.000.000 | 0 | 0 | 09/05/2017 |



| Nº | Açude | Município | Capacidade (m³) | % | Vol. Atual (m³) | Data |
|----|--------|------------|-----------------|-------|-----------------|------------|
| 1 | Seriji | Macaparana | 170.260 | 71,43 | 12.329.000 | 03/05/2017 |



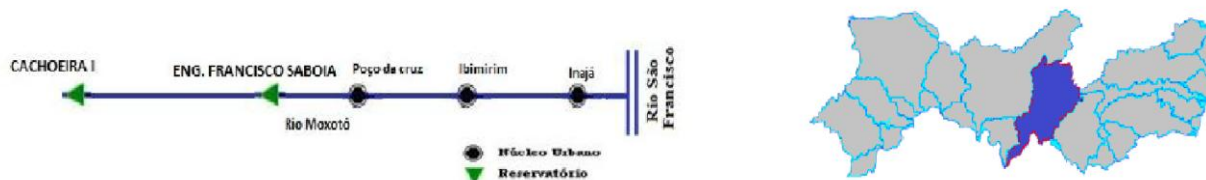
| Nº | Açude | Município | Capacidade (m³) | % | Vol. Atual (m³) | Data |
|----|--------|-----------|-----------------|------|-----------------|------------|
| 1 | Mundaú | Garanhuns | 19.283 | 47,2 | 9.093 | 22/06/2017 |

Bacia do Rio Ipanema



| Num. | Açude | Município | Capacidade (m³) | % | Vol. Atual (m³) | Data |
|------|-----------|-----------|-----------------|-----|-----------------|------------|
| 1 | Arcoverde | Pedra | 16.800.000 | 6,7 | 1.119.000 | 22/06/2017 |
| 2 | Mororó | Pedra | 2.929.000 | 0 | 0 | 02/05/2017 |

Bacia do Rio Moxotó



| Num. | Açude | Município | Capacidade (m³) | % | Vol. Atual (m³) | Data |
|------|----------------------------|-----------|-----------------|------|-----------------|------------|
| 1 | Barra | Sertânia | 2.738.000 | 0 | 0 | 09/05/2017 |
| 2 | Poço da Cruz (Fco. Saboia) | Ibimirim | 504.000.000 | 2,33 | 11.750.000 | 28/03/2017 |