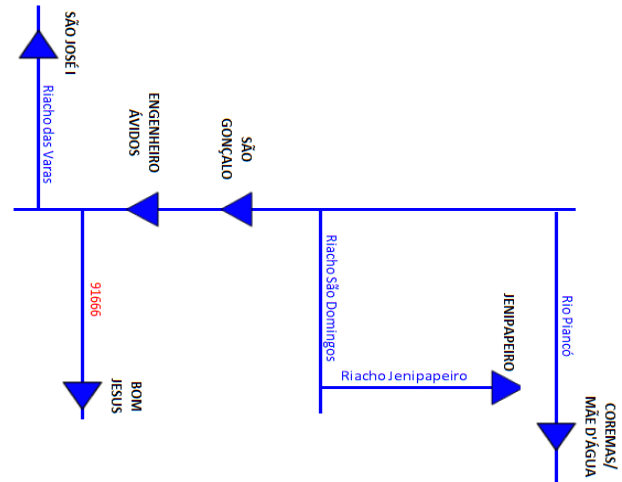
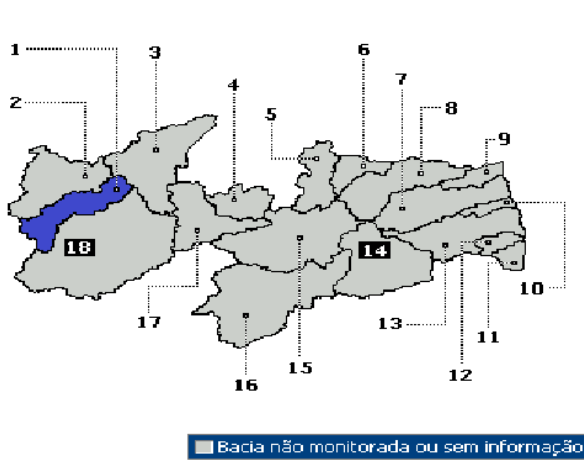

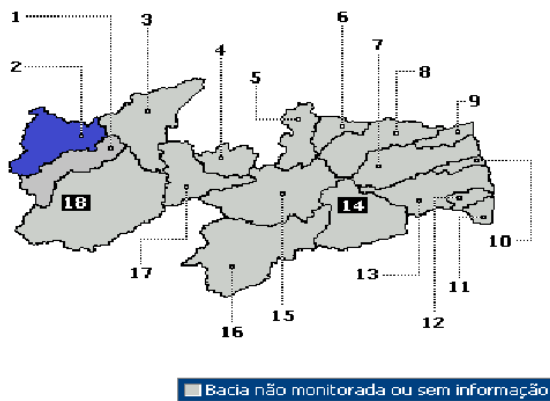


Bacia do Alto Piranhas



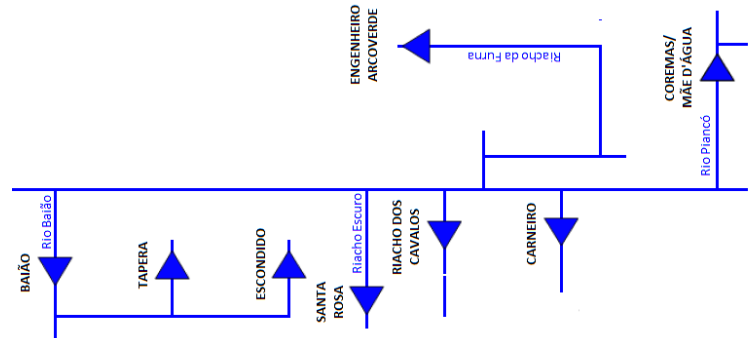
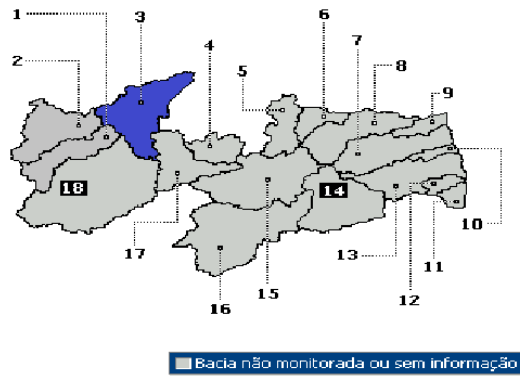
Num.	Açude	Município	Capacidade (m³)	%	Vol.Atual	Data
1	Eng° Ávidos	Cajazeiras	255.000.000	3,70	9.436.519	24/11/2017
2	São Gonçalo	Sousa	44.600.000	17,64	7.871.280	08/11/2017

Bacia do Rio do Peixe



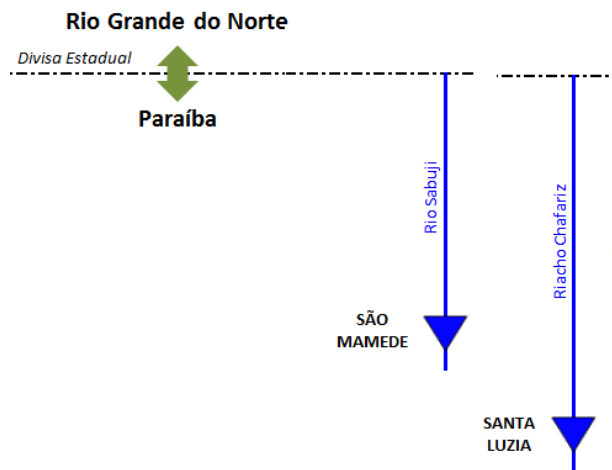
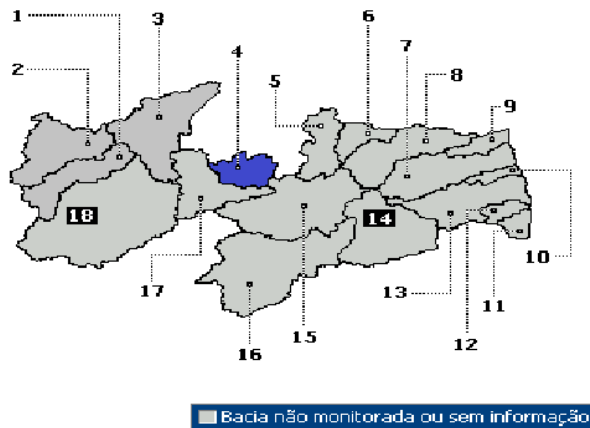
Num.	Açude	Município	Capacidade (m³)	%	Vol.Atual	Data
1	Curema(Estevam Marinho)	Curemas	720.000.000	4,55	32.789.877	08/11/2017
2	Lagoa do Arroz	Cajazeiras	80.221.000	8,57	6.875.730	08/11/2017

Bacia do Médio Piranhas



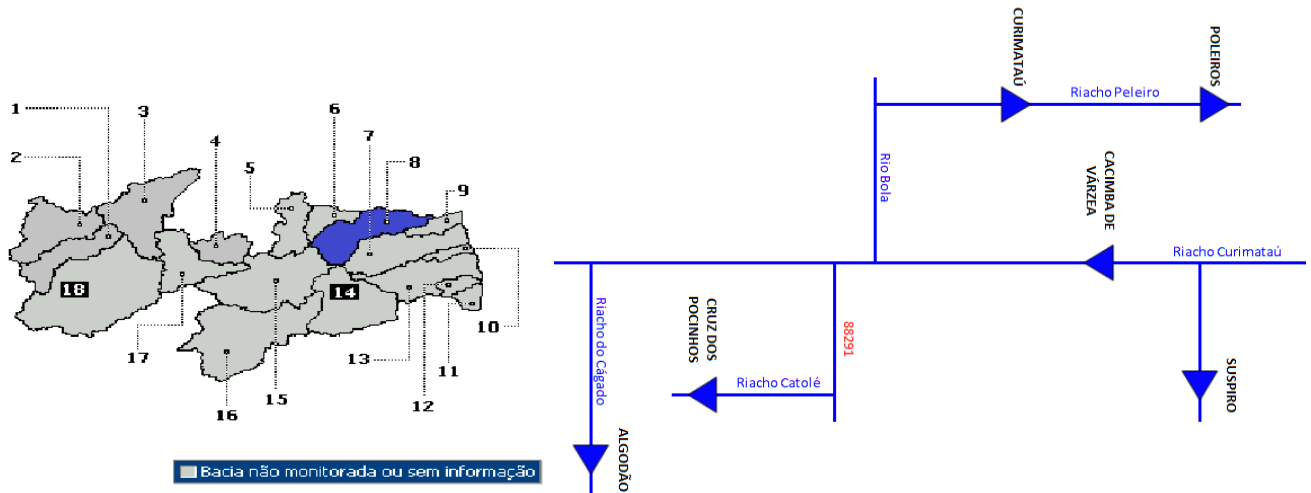
Num.	Açude	Município	Capacidade (m³)	%	Vol.Atual	Data
1	Engº Arco Verde(Condado)	Condado	36.834.375	11,88	4.376.420	25/10/2017
2	Escondido	Belém do Brejo da Cruz	16.579.250	17,2	2.855.919	15/05/2017

Bacia do Seridó 1



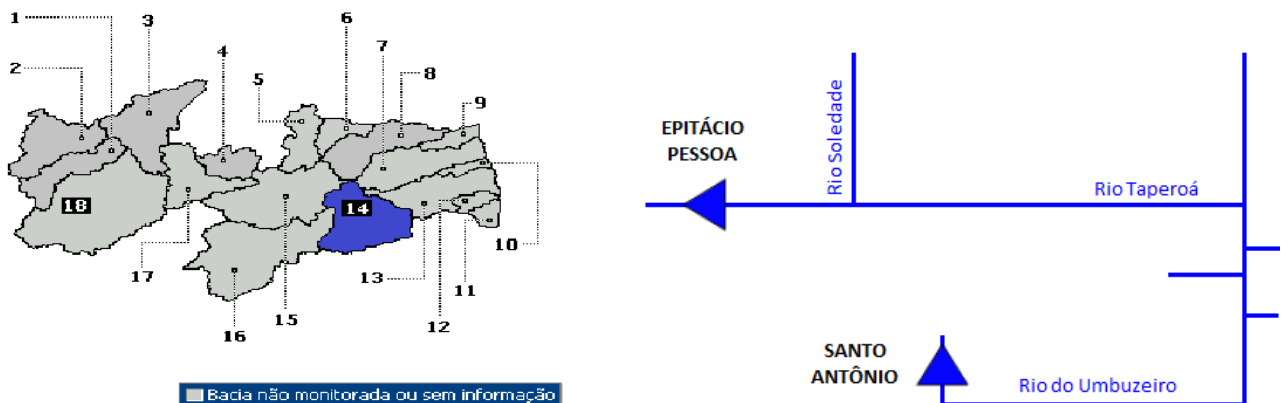
Num.	Açude	Município	Capacidade (m³)	%	Vol.Atual	Data
1	Santa Luzia	Santa Luzia do Sabugi	11.960.250	1,5	178.500	24/05/2017
2	São Mamede	São Mamede	15.791.000	0	0	03/05/2017

Bacia do Curimataú



Num.	Açude	Município	Capacidade (m³)	%	Vol.Atual	Data
1	Algodoes	Remigio	1.025.000	0	0	13/03/2017
2	Curimataú	São Mamede	15.791.000	1,24	74.818	07/05/2017

Bacia do Médio Paraíba

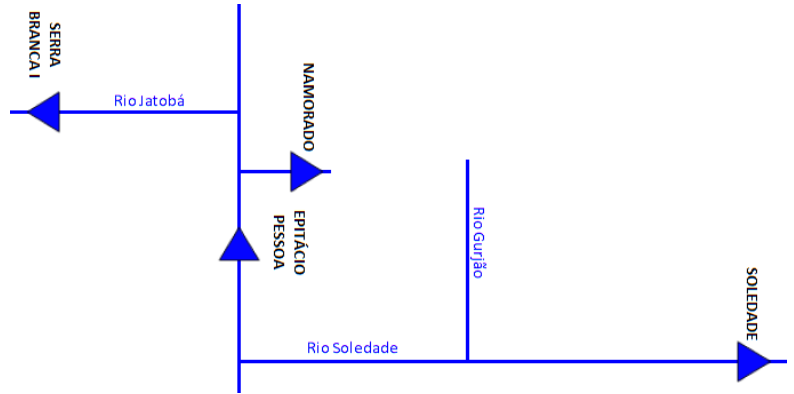
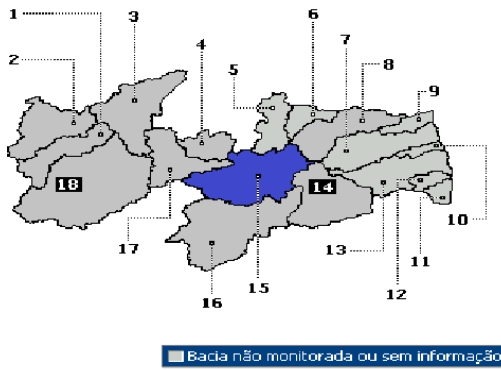


Num.	Açude	Município	Capacidade (m³)	%	Vol.Atual	Data
1	Boqueirão (Epitácio Pessoa)	Campina Grande	411.686.287	9,26	38.152.778	16/11/2017
2	Riacho Santo Antonio	Cabaceiras	6.834.000	0,03	2.625	10/05/2017

Bacia do Taperoá

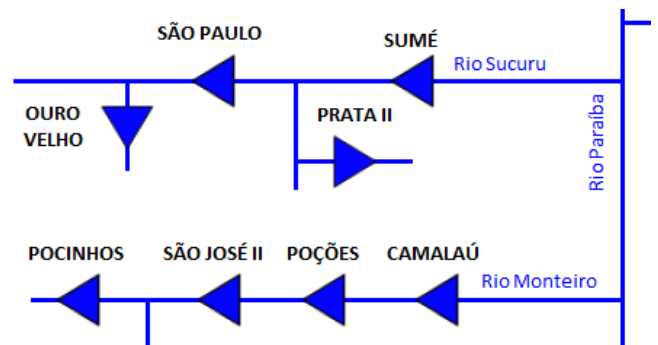
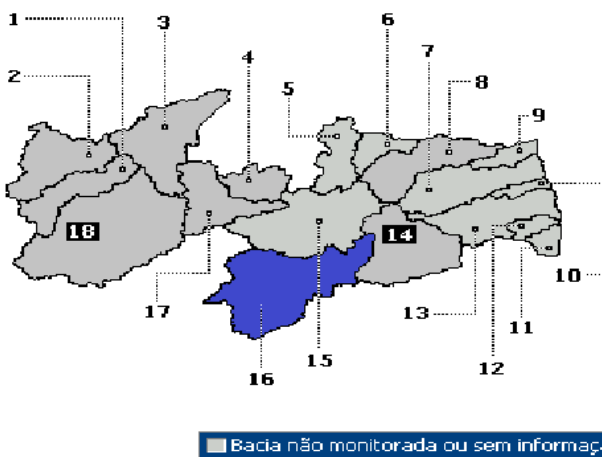


BOLETIM DE RECURSOS HÍDRICOS



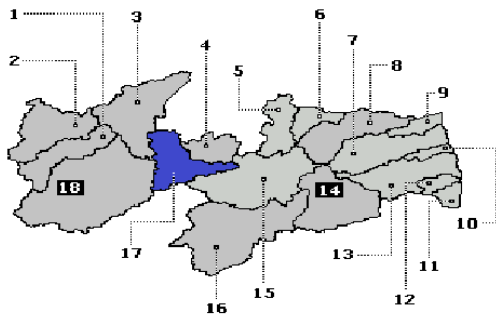
Num.	Açude	Município	Capacidade (m³)	%	Vol.Atual	Data
1	Batalhão	Taperoá	267.000			
2	Serra Branca	Serra Branca	2.117.062	0,00	625	08/06/2017
3	Soledade	Soledade	27.058.000	15.600	1,1	08/06/2017

Bacia do Alto Paraíba

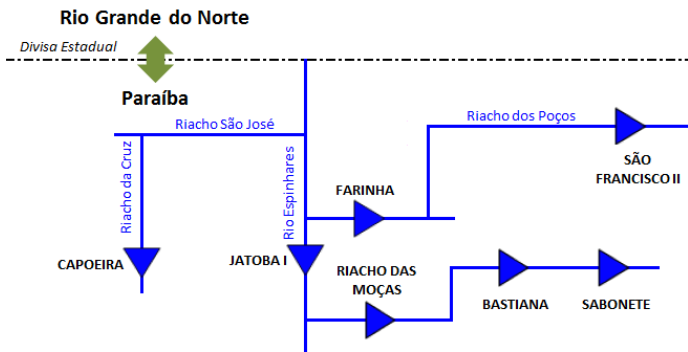


Num.	Açude	Município	Capacidade (m³)	%	Vol.Atual	Data
1	Poções	Monteiro	29.861.562	6,30	1.881.300	25/10/2017
2	Sumé	Sumé	44.864.100	7,83	3.516.928	16/11/2017

Bacia do Espinharas

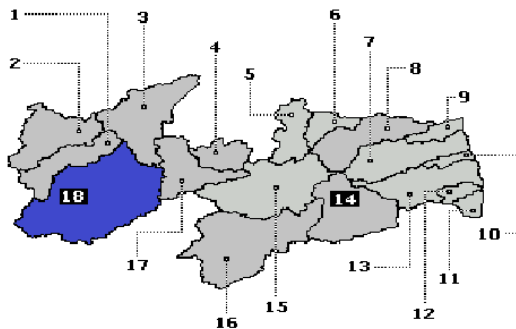


■ Bacia não monitorada ou sem informação



Num.	Açude	Município	Capacidade (m³)	%	Vol.Atual	Data
1	Jatobá I	Patos	17.516.000	3,75	658.296	05/06/2017
2	Poços	Teixeira	2.000.000	0	0	08/04/2016

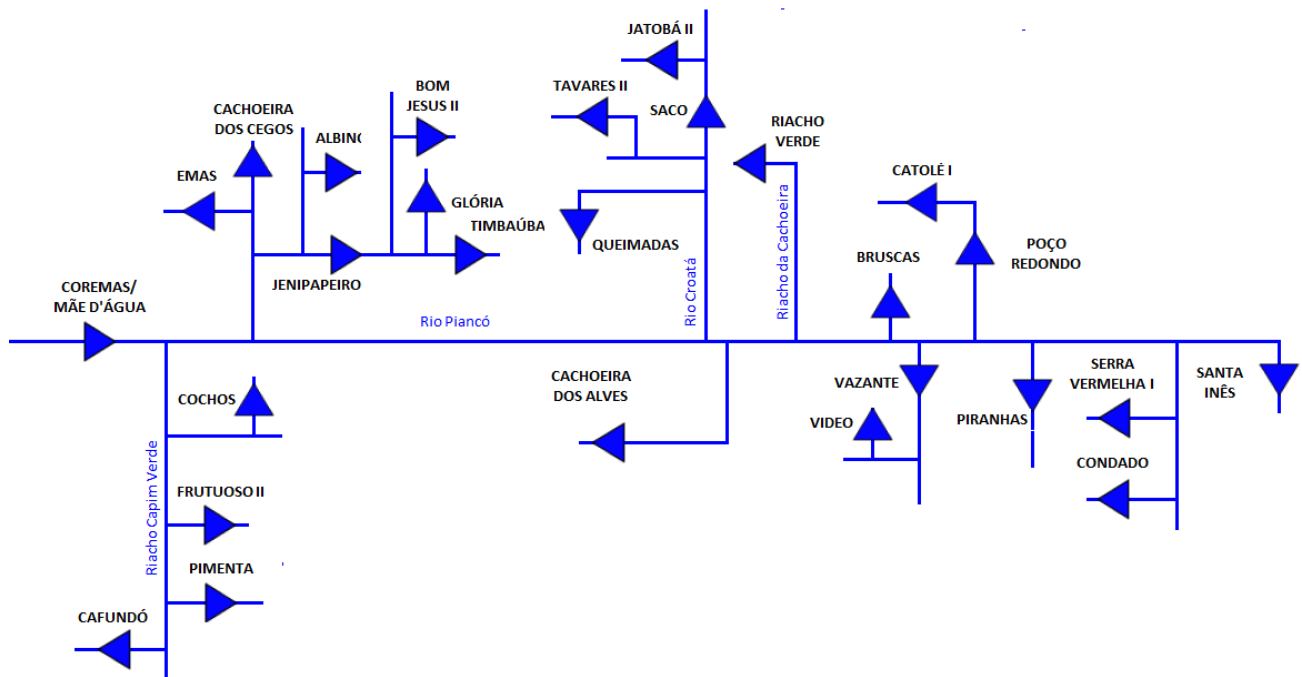
Bacia do Piancó



■ Bacia não monitorada ou sem informação



BOLETIM DE RECURSOS HÍDRICOS



Num.	Açude	Município	Capacidade (m³)	%	Vol.Atual	Data
1	Cedro II	Princesa Izabel	500.000	0	0	08/04/2016
2	Jatobá II	Princesa Izabel	6.487.200	1,82	118.182	22/10/2017
3	Macapá	Princesa Izabel	2.656.000	22,31	592.755	11/09/2015
4	Mãe d'água	Coremas	638.000.000	4,17	23.662.585	26/10/2017
5	Santa Inês	Cabaceira	687.000	6,93	1.809.632	26/10/2017