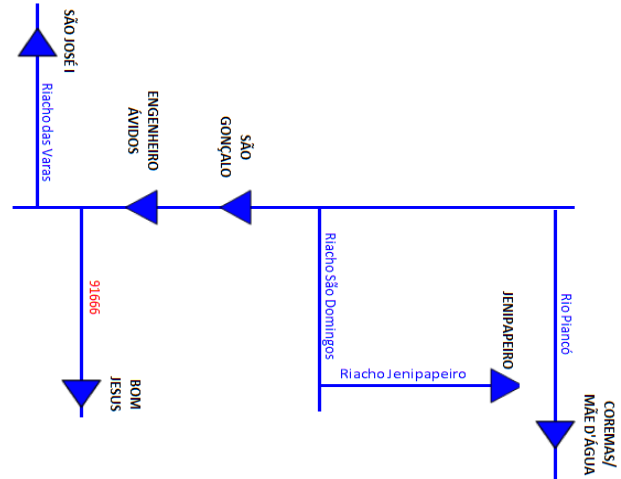
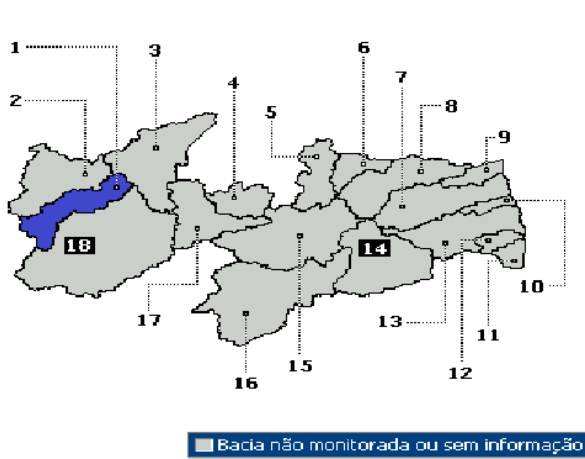

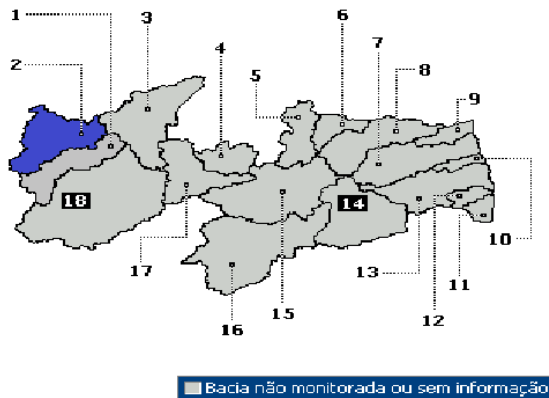


Bacia do Alto Piranhas



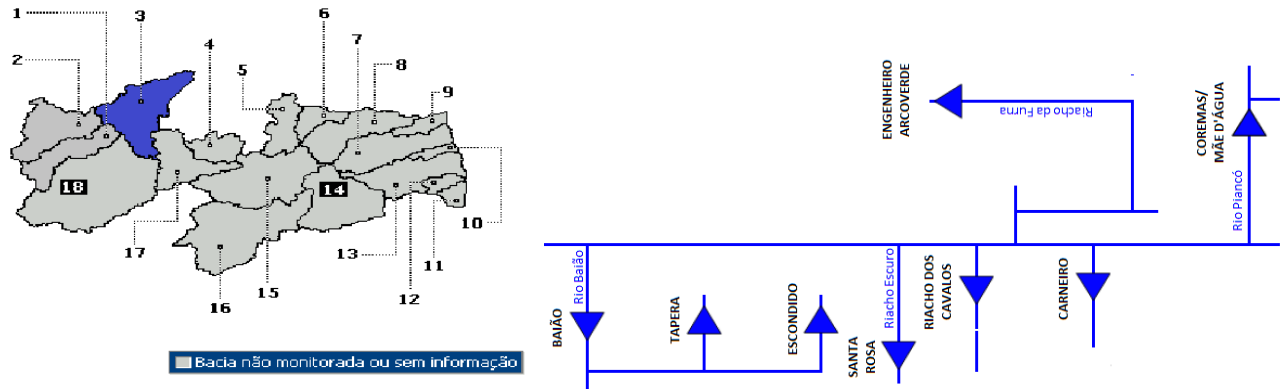
Nº.	Açude	Município	Capacidade (m³)	%	Vol.Atual	Data
1	Engº Ávidos	Cajazeiras	255.000.000	4,54	11.588.016	19/09/2017
2	São Gonçalo	Sousa	44.600.000	20,98	9.358.560	19/09/2017

Bacia do Rio do Peixe



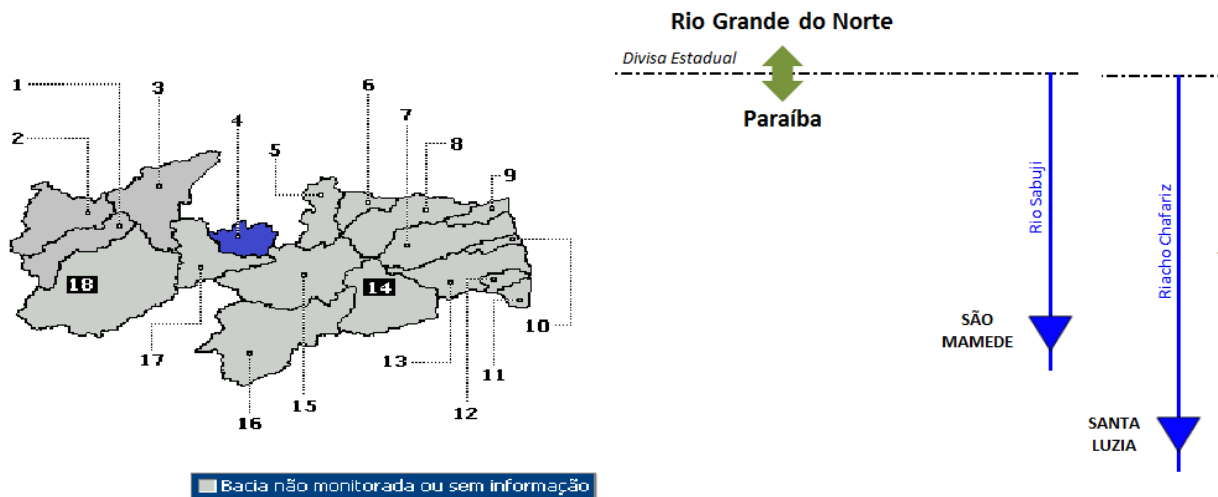
Nº.	Açude	Município	Capacidade (m³)	%	Vol.Atual	Data
1	Curema (Estevam Marinho)	Curemas	720.000.000	6,55	47.226.975	16/08/2017
2	Lagoa do Arroz	Cajazeiras	80.221.000	10,22	8.200.945	19/09/2017

Bacia do Médio Piranhas



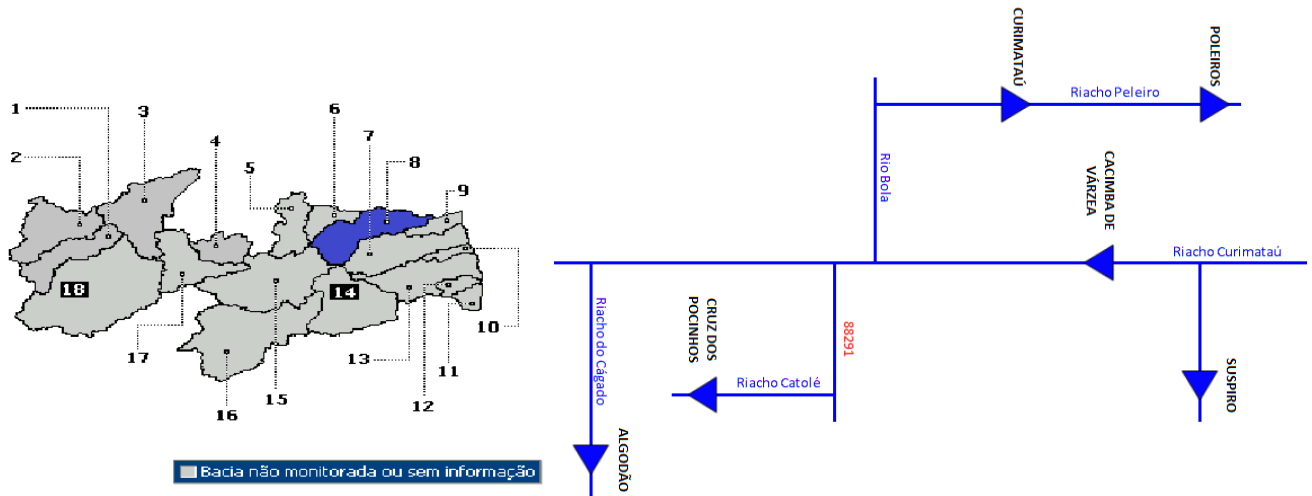
Nº.	Açude	Município	Capacidade (m³)	%	Vol.Atual	Data
1	Engº Arco Verde (Condado)	Condado	36.834.375	15,03	5.263.180	19/09/2017
2	Escondido	Belém do Brejo da Cruz	16.579.250	17,2	2.855.919	15/05/2017

Bacia do Seridó 1



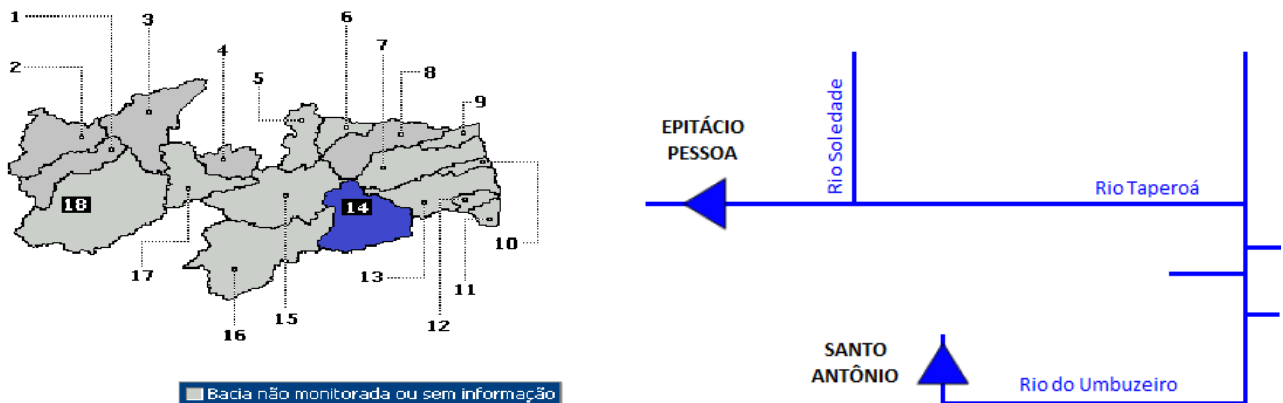
Nº.	Açude	Município	Capacidade (m³)	%	Vol.Atual	Data
1	Santa Luzia	Sta. Luzia do Sabugi	11.960.250	1,5	178.500	24/05/2017
2	São Mamede	São Mamede	15.791.000	0	0	03/05/2017

Bacia do Curimataú



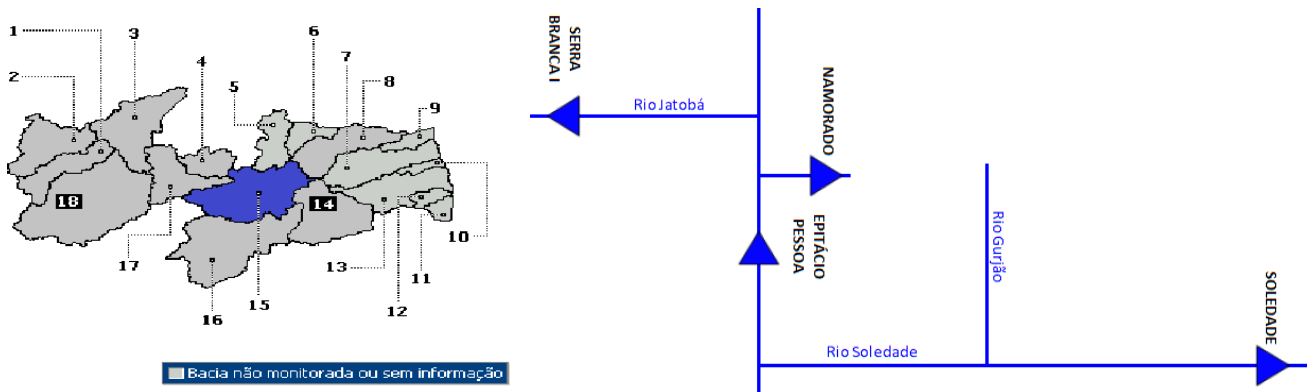
Nº.	Açude	Município	Capacidade (m³)	%	Vol.Atual	Data
1	Algodoes	Remigio	1.025.000			13/03/2017
2	Curimataú	São Mamede	15.791.000	1,24	74.818	07/05/2017

Bacia do Médio Paraíba



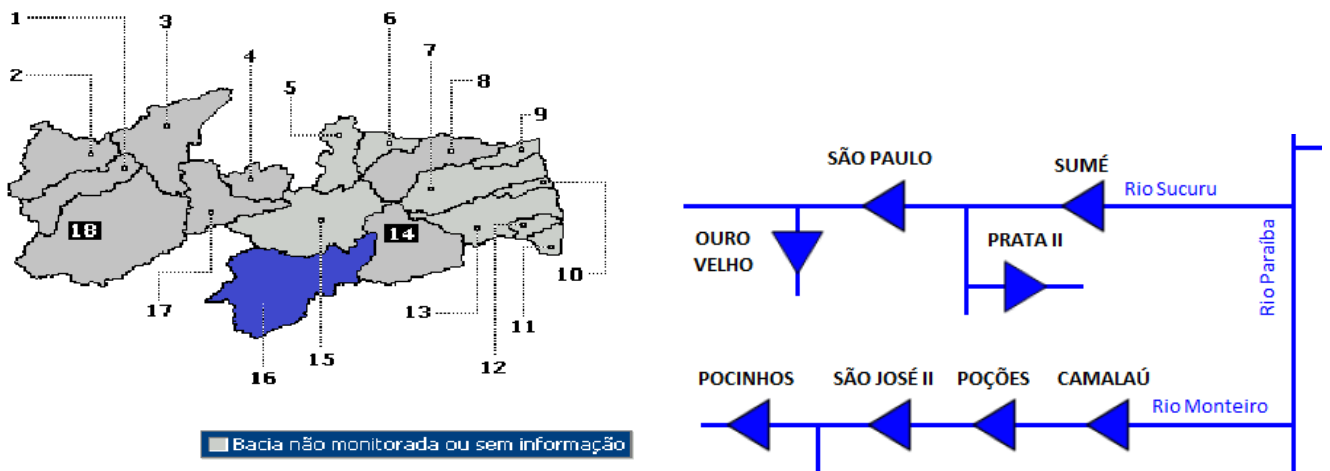
Nº.	Açude	Município	Capacidade (m³)	%	Vol.Atual	Data
1	Boqueirão (Epitácio Pessoa)	Campina Grande	536.000.000	3,89	16.018.330	06/05/2017
2	Riacho Santo Antônio	Cabaceiras	6.834.000	0,03	2.625	10/05/2017

Bacia do Taperoá



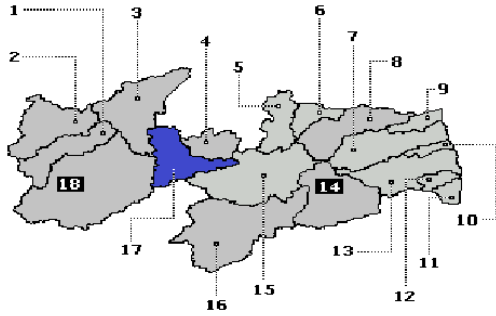
Nº.	Açude	Município	Capacidade (m³)	%	Vol.Atual	Data
1	Batalhão	Taperoá	267.000	0,43	1.164	14/12/2015
2	Serra Branca	Serra Branca	2.117.062	0,02	625	08/06/2017
3	Soledade	Soledade	27.058.000	0,05	15.600	08/06/2017

Bacia do Alto Paraíba

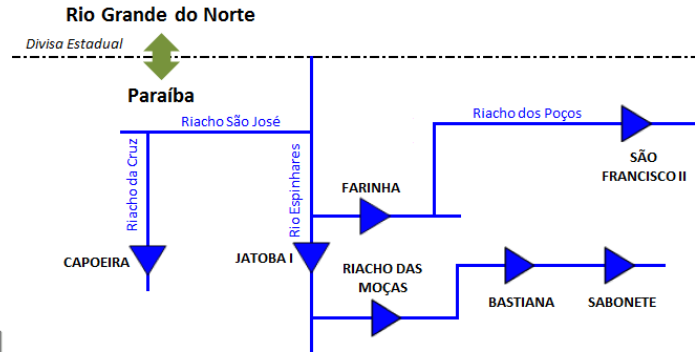


Nº.	Açude	Município	Capacidade (m³)	%	Vol.Atual	Data
1	Poções	Monteiro	29.861.562	6,68	1.997.017	19/09/2017
2	Sumé	Sumé	44.864.000	10,30	4.622.660	19/09/2017

Bacia do Espinharas

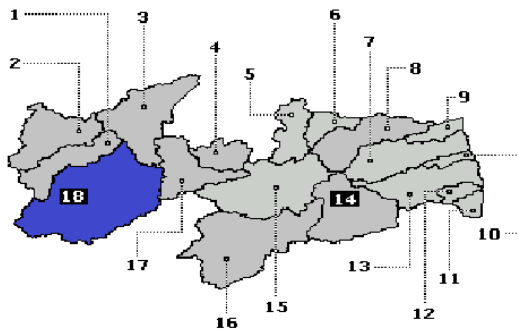


■ Bacia não monitorada ou sem informação



Nº.	Açude	Município	Capacidade (m³)	%	Vol.Atual	Data
1	Jatobá I	Patos	17.516.000	3,75	658.296	05/06/2017
2	Poços	Teixeira	2.000.000			08/04/2016

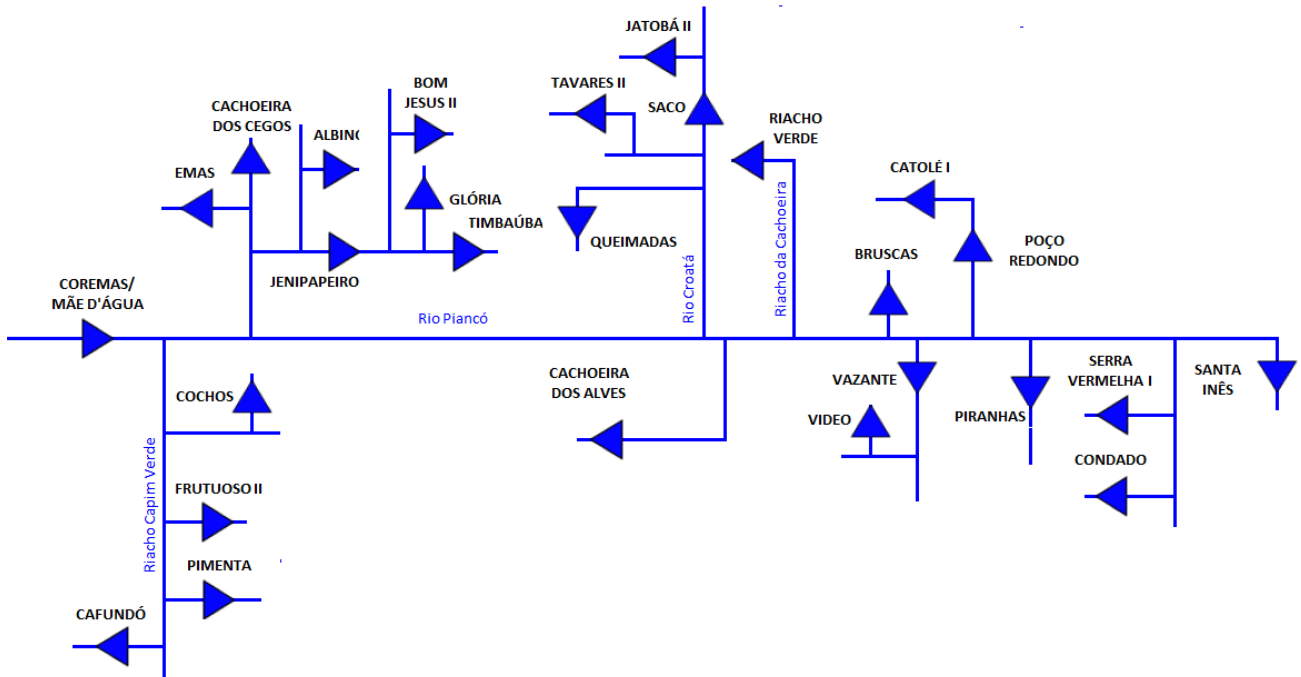
Bacia do Piancó



■ Bacia não monitorada ou sem informação



BOLETIM DE RECURSOS HÍDRICOS



Nº.	Açude	Município	Capacidade (m³)	%	Vol.Atual	Data
1	Cedro II	Princesa Izabel	500.000			08/04/2016
2	Jatobá II	Princesa Izabel	6.487.200	2,6	170.280	24/05/2017
3	Macapá	Princesa Izabel	2.656.000	22,31	592.755	11/09/2015
4	Mãe d'água	Coremas	638.000.000	4,28	27.310.580	19/09/2017
5	Santa Inês	Cabaceira	687.000	8,59	2.244.860	05/05/2017