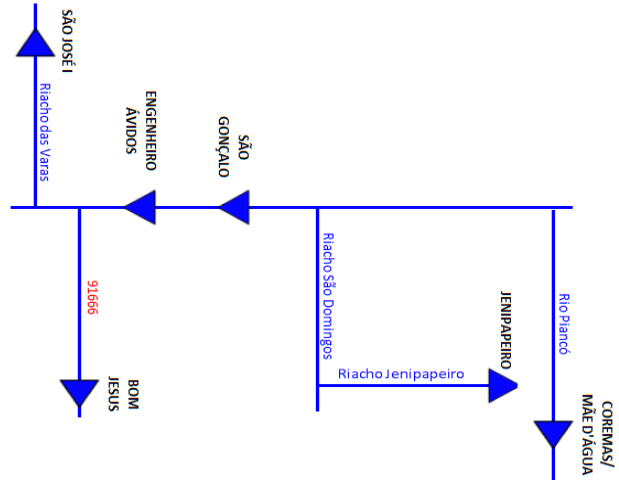
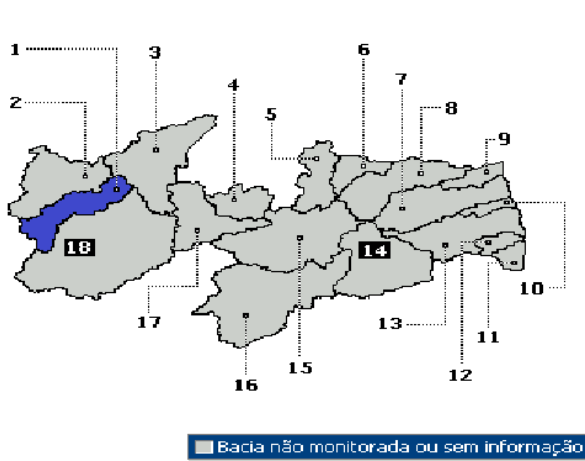

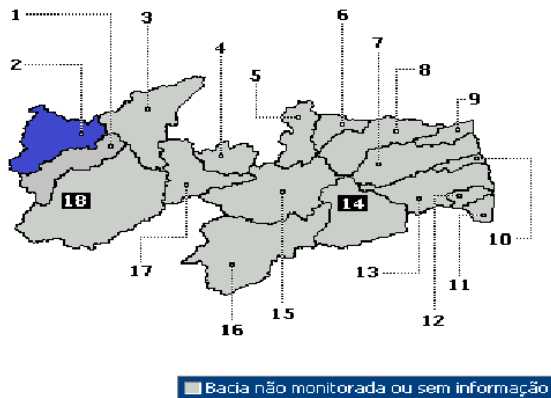


Bacia do Alto Piranhas



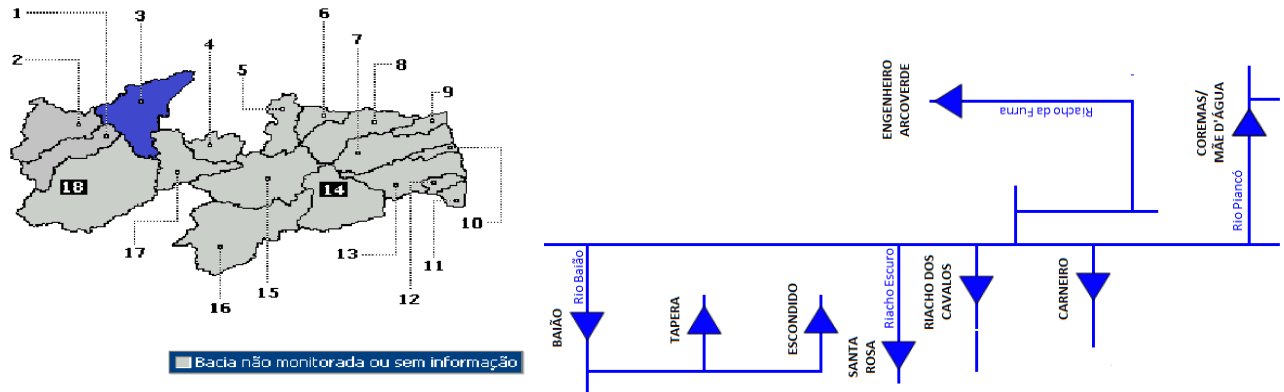
Num.	Açude	Município	Capacidade (m³)	%	Vol.Atual	Data
1	Eng ^o Ávidos	Cajazeiras	255.000.000	5,2	13.274.520	29/05/2017
2	São Gonçalo	Sousa	44.600.000	28,3	12.612.560	26/05/2017

Bacia do Rio do Peixe



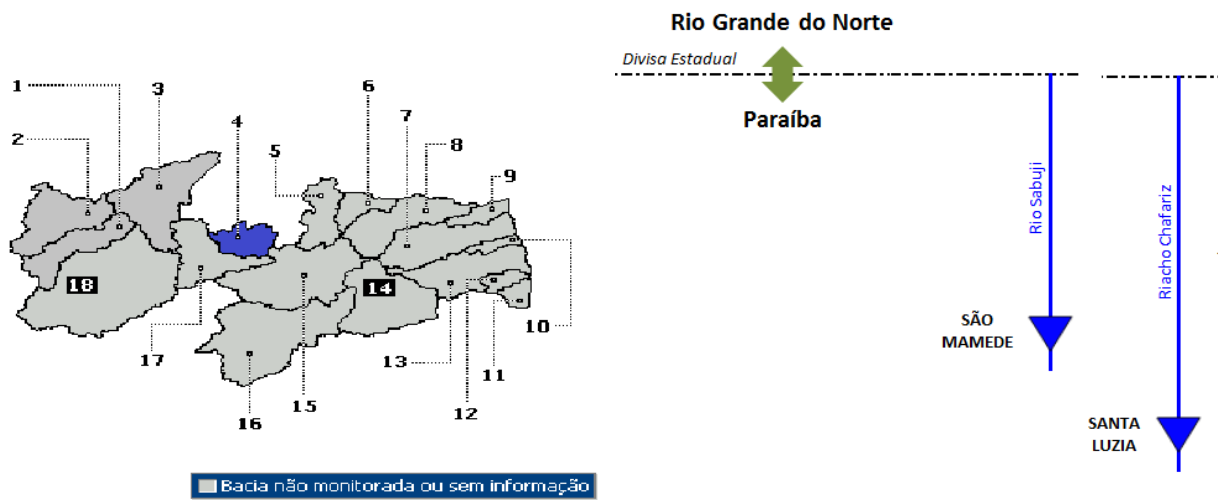
Num.	Açude	Município	Capacidade (m³)	%	Vol.Atual	Data
1	Curema(Estevam Marinho)	Curemas	720.000.000	8,88	52.536.020	07/05/2017
2	Lagoa do Arroz	Cajazeiras	80.221.000	12,09	10.368.898	20/06/2017

Bacia do Médio Piranhas



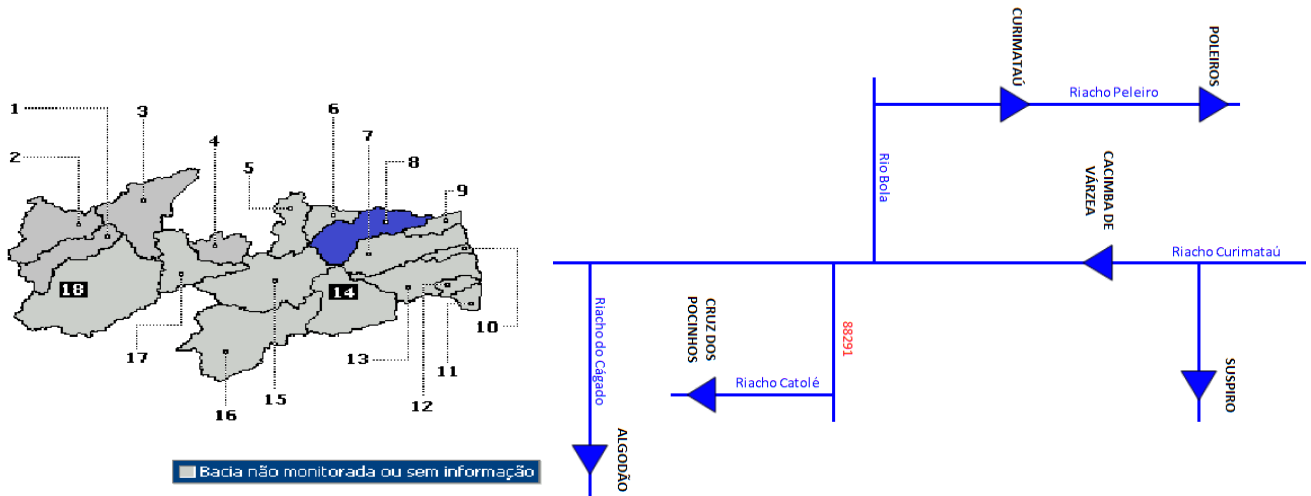
Num.	Açude	Município	Capacidade (m ³)	%	Vol.Atual	Data
1	Engº Arco Verde(Condado)	Condado	36.834.375	16,7	6.156.640	19/06/2017
2	Escondido	Belém do Brejo da Cruz	16.579.250	17,2	2.855.919	15/05/2017

Bacia do Seridó 1



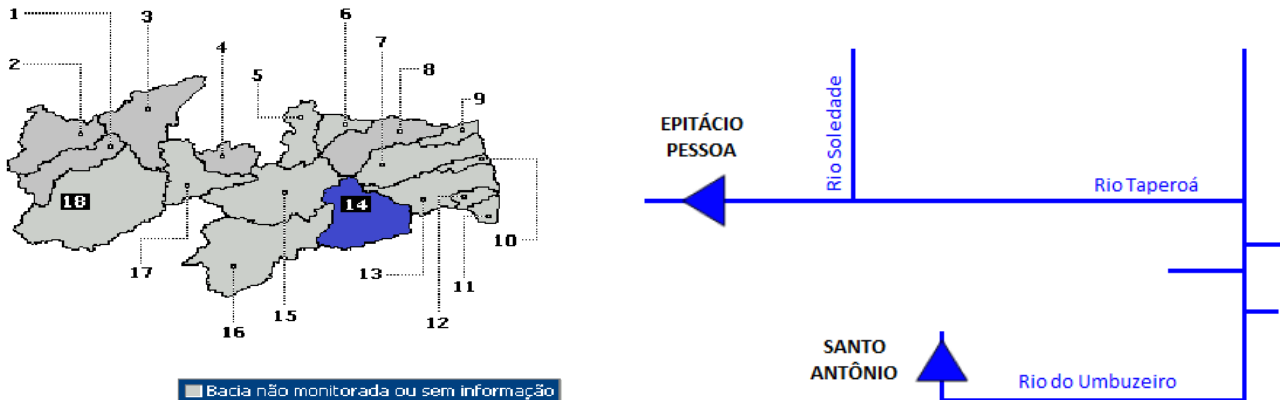
Num.	Açude	Município	Capacidade (m ³)	%	Vol.Atual	Data
1	Santa Luzia	Santa Luzia do Sabugi	11.960.250	1,5	178.500	24/05/2017
2	São Mamede	São Mamede	15.791.000	0	0	03/05/2017

Bacia do Curimataú



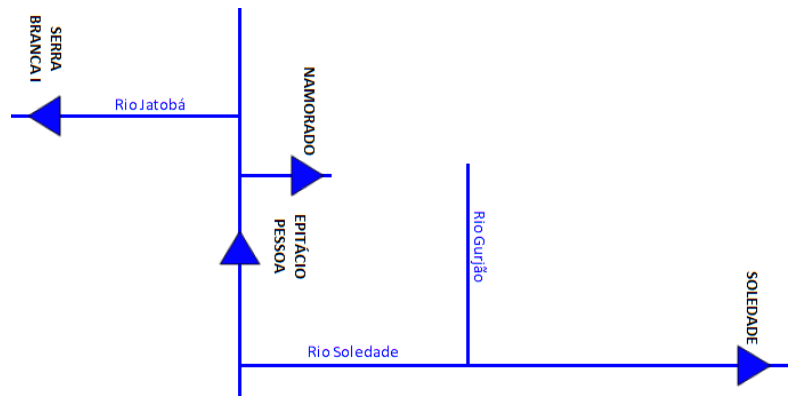
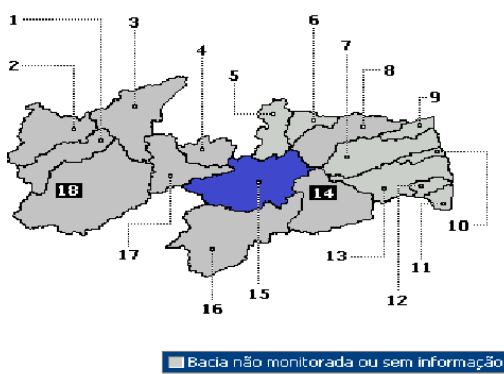
Num.	Açude	Município	Capacidade (m³)	%	Vol.Atual	Data
1	Algoões	Remigio	1.025.000			
2	Curimataú	São Mamede	15.791.000			

Bacia do Médio Paraíba



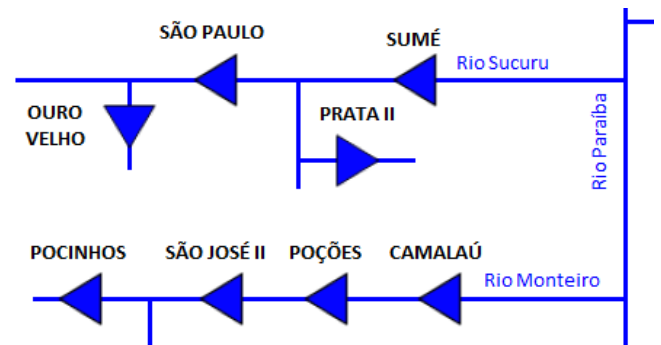
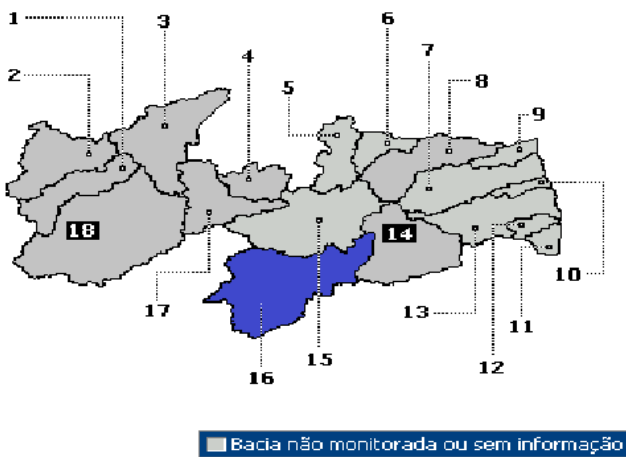
Num.	Açude	Município	Capacidade (m³)	%	Vol.Atual	Data
1	Boqueirão (Epitácio Pessoa)	Campina Grande	536.000.000	3,89	16.018.330	06/05/2017
2	Riacho Santo Antonio	Cabaceiras	6.834.000	0,00	2.625	10/05/2017

Bacia do Taperoá



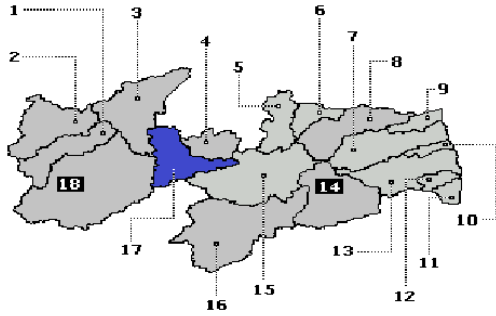
Num.	Açude	Município	Capacidade (m³)	%	Vol.Atual	Data
1	Batalhão	Taperoá	267.000			
2	Serra Branca	Serra Branca	2.117.062	0,00	625	08/06/2017
3	Soledade	Soledade	27.058.000	15.600	1,1	08/06/2017

Bacia do Alto Paraíba

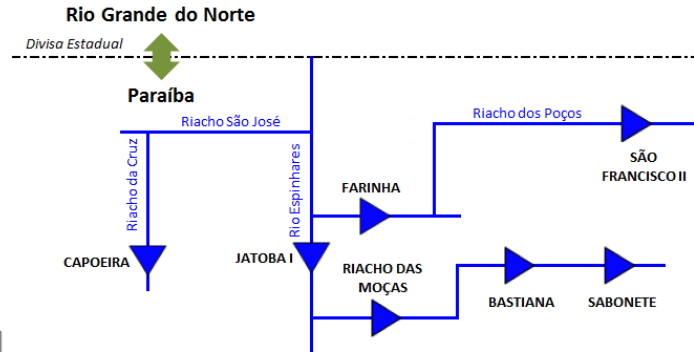


Num.	Açude	Município	Capacidade (m³)	%	Vol.Atual	Data
1	Poções	Monteiro	29.861.562	6,0	1.804.155	13/06/2017
2	Sumé	Sumé	44.864.000	13,4	6.012.995	19/06/2017

Bacia do Espinharas

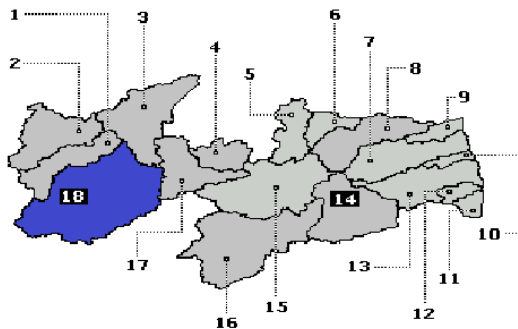


■ Bacia não monitorada ou sem informação



Num.	Açude	Município	Capacidade (m ³)	%	Vol.Atual	Data
1	Jatobá I	Patos	17.516.000	3,8	658.296	05/06/2017
2	Poços	Teixeira	2.000.000			

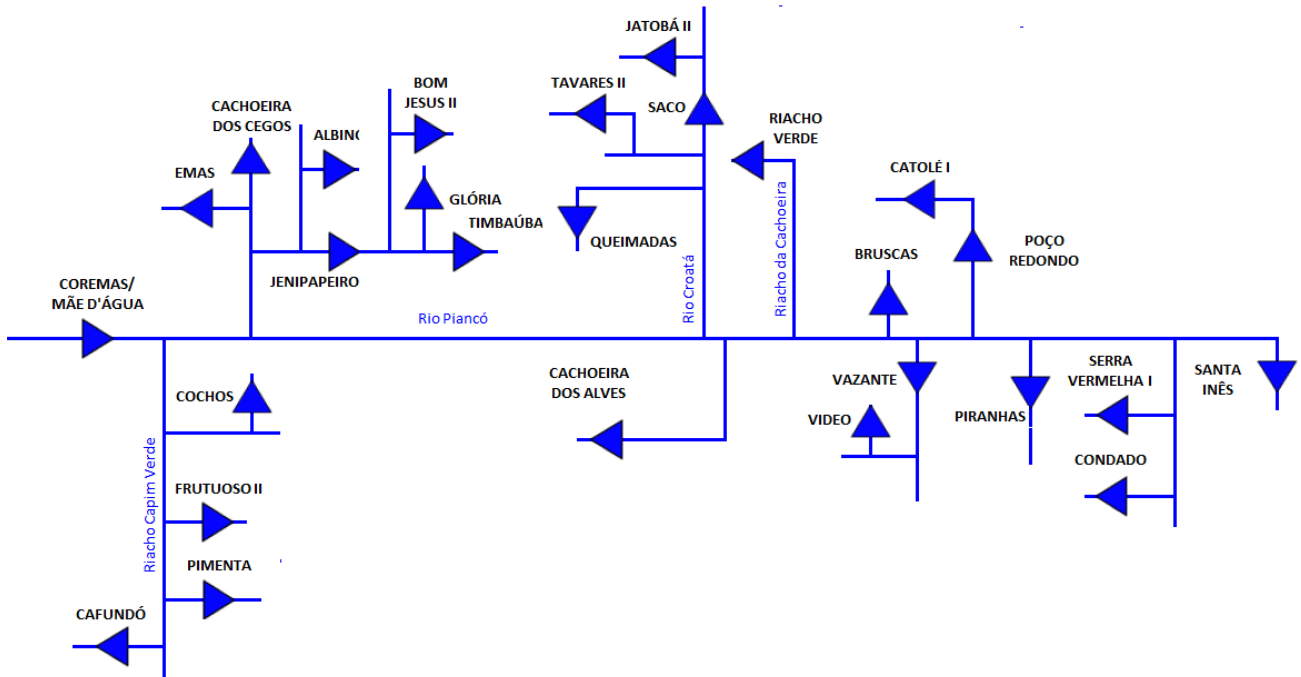
Bacia do Piancó



■ Bacia não monitorada ou sem informação



BOLETIM DE RECURSOS HÍDRICOS



Num.	Açude	Município	Capacidade (m³)	%	Vol.Atual	Data
1	Cedro II	Princesa Izabel	500.000			
2	Jatobá II	Princesa Izabel	6.487.200	2,6	170.280	24/05/2017
3	Macapá	Princesa Izabel	2.656.000			
4	Mãe d'água	Coremas	638.000.000	5,51	31.277.026	07/05/2017
5	Santa Inês	Cabaceira	687.000	8,60	2.244.860	05/05/2017