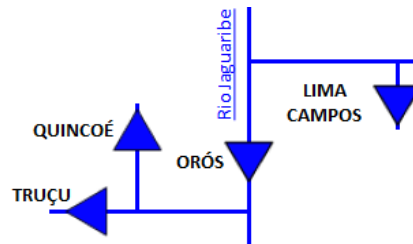
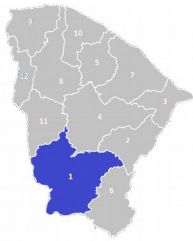
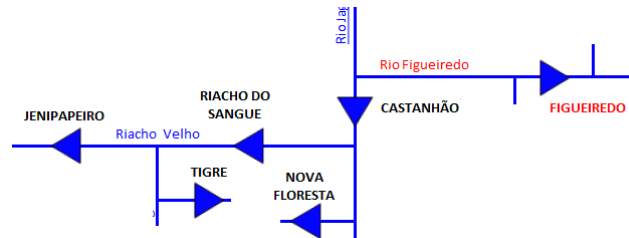
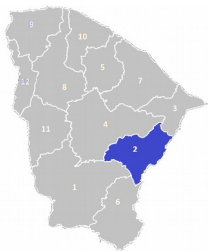


### Bacia do Alto Jaguaribe



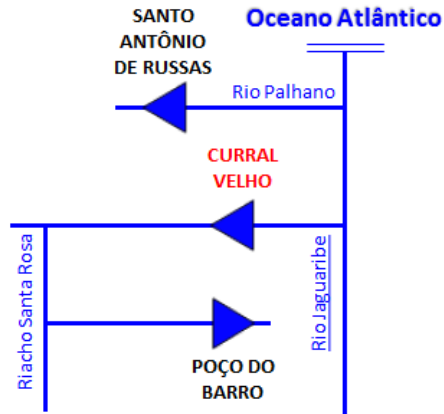
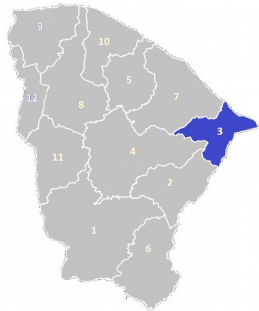
Nº.	Açude	Município	Capacidade (m3)	%	Vol. Atual (m3)	Data
1	Caiçaras	Tauá	1.070.000	2,06	22.000	06/02/2019
2	Favelas	Tauá	30.100.000	0	0,00	05/02/2020
3	Forquilha II	Tauá	3.400.000	0	0,00	22/01/2020
4	Orós (Pres. Juscelino Kubitschek)	Orós	1.940.000.000	4,85	94.150.000	05/02/2020
5	Poço da Pedra	Campos Sales	52.000.000	5,96	3.100.000	05/02/2020
6	Quinquê	Acopiara	4.330.000	0,00	0,00	21/01/2020
7	Trici	Tauá	16.370.000	21,99	3.600.000	05/02/2020
8	Trussu (Roberto Costa)	Iguatu	301.000.000	1,16	3.490.000	03/02/2020
9	Várzea do Boi	Tauá	51.910.000	1,21	630.000	03/02/2020

### Bacia do Médio Jaguaribe



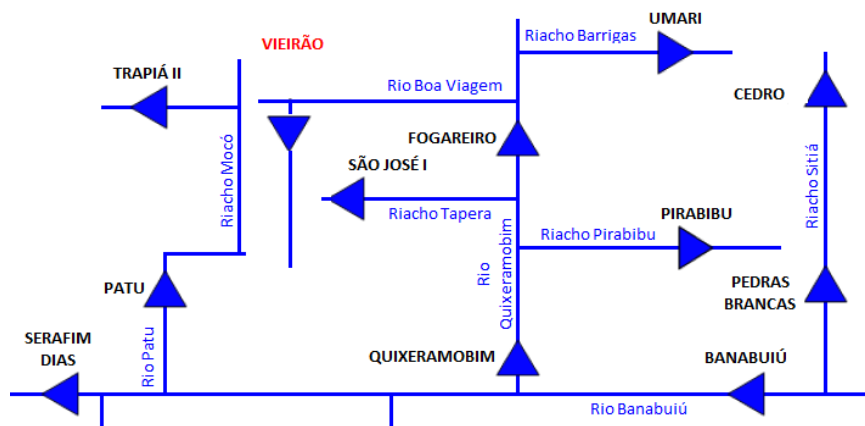
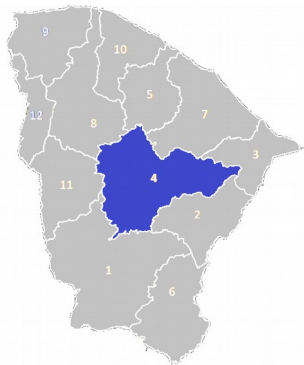
Nº.	Açude	Município	Capacidade (m3)	%	Vol. Atual (m3)	Data
1	Castanhão /Pe Cicero	Alto Santo	6.700.000.000	2,48	166.200.000	05/02/2020
2	Ema	Iracema	10.400.000	1,63	170.000	05/02/2020
3	Feiticeiro (Joaquim Távora)	Jaguaribe	26.772.000	0,00	0,00	04/02/2020
4	Figueiredo	Alto Santo	520.000.000	3,42	17.770.000	05/02/2020
5	Jenipapeiro	Dep. Irapuã Pinheiro	17.000.000	7,76	1.320.000	05/02/2020
6	Nova Floresta	Jaguaribe	7.619.000	0,00	0,00	05/02/2020
7	Riacho do Sangue	Solonopole	61.424.000	4,59	2.820.000	05/02/2020

### Bacia do Baixo Jaguaribe



Nº	Açude	Município	Capacidade (m3)	%	Vol. Atual (m3)	Data
1	Atalho	Brejo Santo	108.250.000	9,70	10.500.000	05/02/2020

## Bacia do Banabuiú



Nº	Açude	Município	Capacidade (m3)	%	Vol. Atual (m3)	Data
1	Banabuiú / Arrojado Lisboa	Banabuiú	1.601.000.000	6,09	97.500.000	05/02/2020
2	Cedro	Quixadá	125.694.000	0,00	0	05/02/2020
3	Curral Velho	Morada Nova	12.174.000	70,97	8.640.000	05/02/2020
4	Fogareiro (Ato. F. Antero)	Quixeramobim	118.820.000	1,49	1.770.000	05/02/2020
5	Patu	Senador Pompeu	71.829.000	6,57	4.720.000	05/02/2020
6	Pedra Branca (V. Berredo)	Banabuiú	434.057.000	8,07	35.030.000	05/02/2020
7	Poço do Barro	Jaguaribe	52.000.000	14,92	7.760.000	05/02/2020
8	Quixeramobim	Quixeramobim	7.889.412	0	0	05/02/2020
9	Serafim Dias	Mombaça	43.000.000	1,70	730.000	05/02/2020

## Bacia do Curu

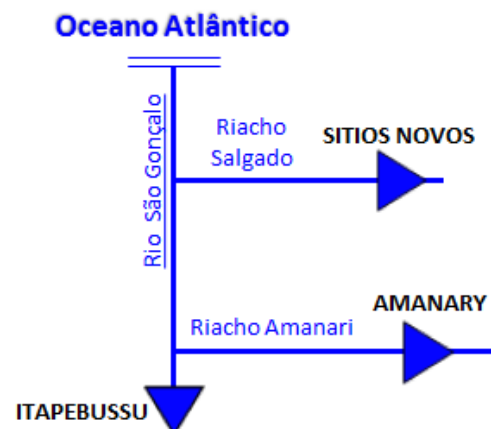
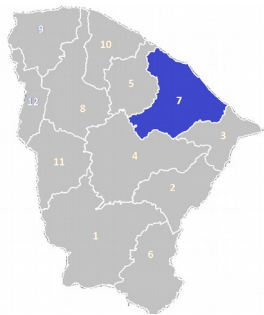




## BOLETIM DE RECURSOS HÍDRICOS

1	Gomes	Mauriti	2.350.000	68,09	1.600.000	05/02/2020
2	Lima Campos - Estreito I	Icó	66.382.000	2,86	1.900.000	05/02/2020
3	Prazeres	Barro	32.500.000	27,20	8.840.000	05/02/2020
4	Quixabinha	Mauriti	31.782.000	10,82	3.440.000	05/02/2020
5	Rc. dos Carneiros (M. Balbino)	Caririaçu	37.181.000	5,22	1.940.000	05/02/2020
6	Umari (Thomaz Osterne)	Crato	28.787.000	25,43	7.320.000	05/02/2020

### Bacia Metropolitana

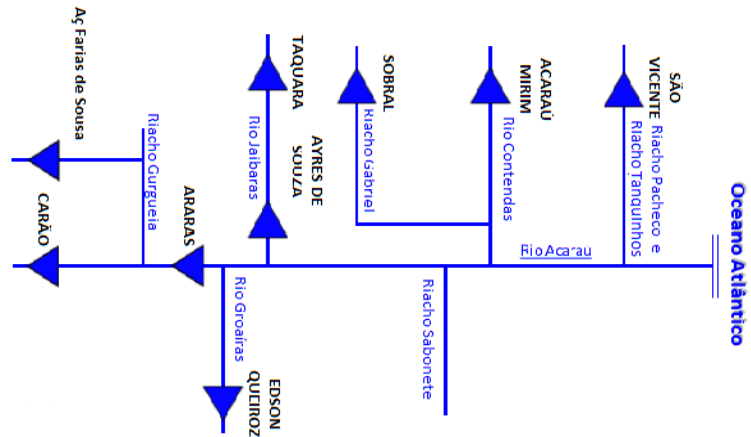
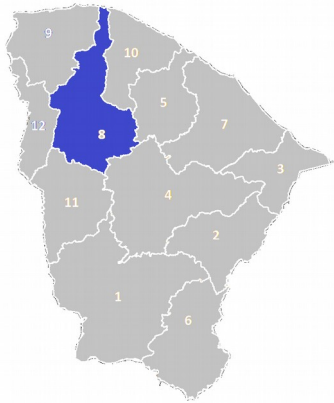


Nº.	Açude	Município	Capacidade (m3)	%	Vol. Atual (m3)	Data
1	Amanari	Maranguape	11.300.000	40,32	4.440.000	05/02/2020
2	Choró (Pompeu Sobrinho)	Quixadá	143.000.000	4,38	6.260.000	05/02/2020
3	Itapebussu	Maranguape	6.300.000	90,16	5.680.000	05/02/2020
4	Riachão	Pacatuba	6.500.000	30,89	2.008.000	05/02/2020

### Bacia do Acaraú

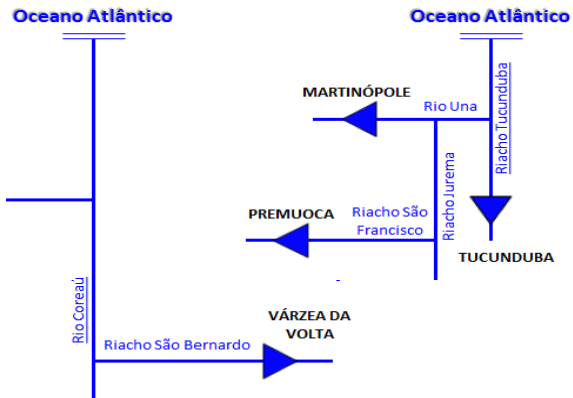
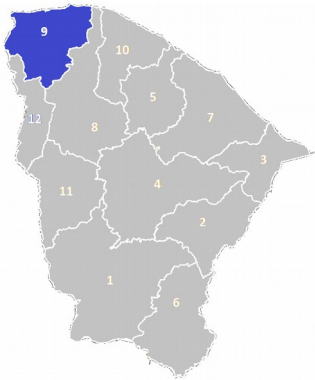


# BOLETIM DE RECURSOS HÍDRICOS



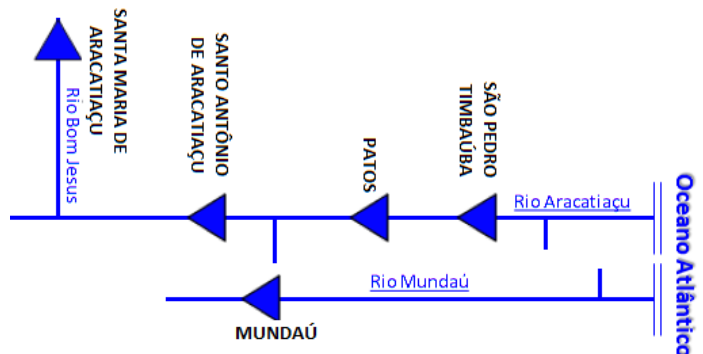
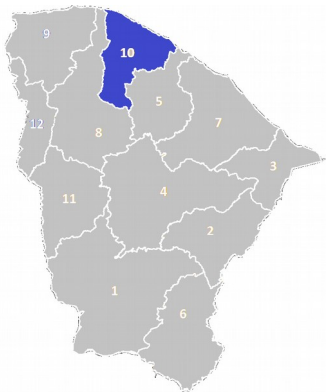
Nº.	Açude	Município	Capacidade (m3)	%	Vol. Atual (m3)	Data
1	Araras (Paulo Sarasate)	Acaraú	891.000.000	52,04	463.640.000	05/02/2020
2	Acaraú mirim	Massapê	52.768.000	54,79	28.910.000	05/02/2020
3	Bonito	Ipu	6.000.000	34,00	2.040.000	05/02/2020
4	Carão	Tamboril	26.234.000	5,83	1.530.000	05/02/2020
5	Farias de Sousa	Nova Russas	12.236.000	26,48	3.240.000	05/02/2020
6	Taquara	Cariré	320.000.000	53,41	171.320.000	05/02/2020
7	Forquilha	Acaraú	50.132.000	46,94	23.530.000	05/02/2020
8	Jaibaras ( Aires de Sousa)	Sobral	104.430.000	60,70	63.390.000	05/02/2020
9	São Vicente	Santana do Acaraú	9.845.000	78,52	7.730.000	05/02/2020
10	Serrote (Edson Queiroz)	Santa Quitéria	254.000.000	41,19	104.620.000	05/02/2020
11	Sobral (Cachoeira)	Sobral	4.775.000	67,30	3.200.000	30/12/2019

## Bacia do Coreaú



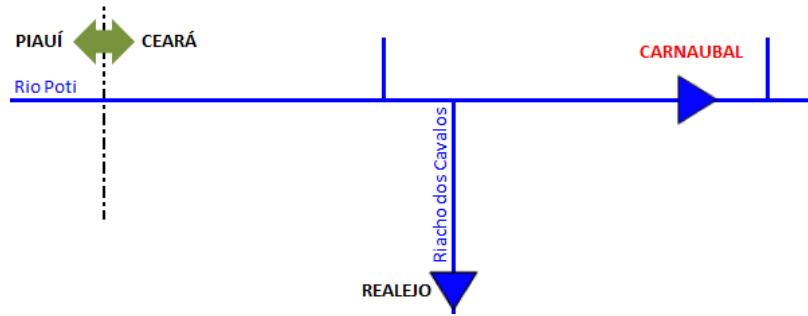
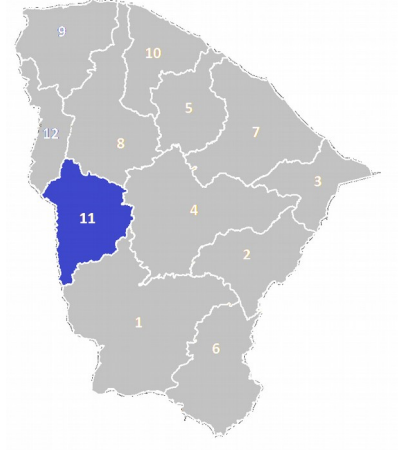
Nº.	Açude	Município	Capacidade (m <sup>3</sup> )	%	Vol. Atual (m <sup>3</sup> )	Data
1	Premuoca	Uruoca	5.203.000	66,88	3.480.000	05/02/2020
2	Tucunduba	Senador Sá	41.436.000	68,13	28.230.000	05/02/2020
3	Várzea da Volta	Moraújo	12.500.000	54,40	6.800.000	05/02/2020

## Bacia do Litoral



Nº.	Açude	Município	Capacidade (m <sup>3</sup> )	%	Vol. Atual (m <sup>3</sup> )	Data
1	Mundaú	Uruburetama	21.308.000	72,98	15.550.000	05/02/2020
2	Patos	Sobral	7.553.000	59,31	4.480.000	05/02/2020
3	Santa M. do Aracatiáçu	Sobral	8.200.000	11,59	950.000	05/02/2020
4	Santo Antônio de Aracatiáçu	Sobral	24.338.000	46,35	11.280.000	05/02/2020
5	São Gabriel	Irauçuba	4.566.000	0,00	0	05/02/2020
6	São Pedro da Timbaúba	Miraíma	19.259.000	52,39	10.090.000	05/02/2020

## Bacia Sertões de Crateús



Nº.	Açude	Município	Capacidade (m3)	%	Vol. Atual (m3)	Data
1	Realejo	Crateús	31.551.000	1,68	530.000	05/02/2020