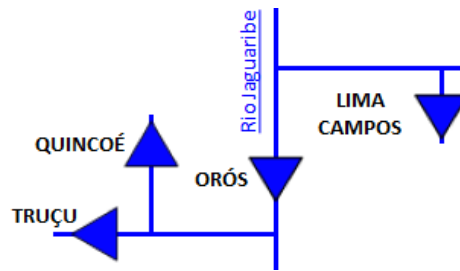
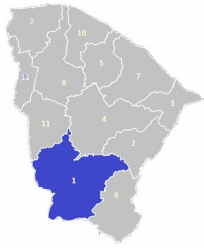
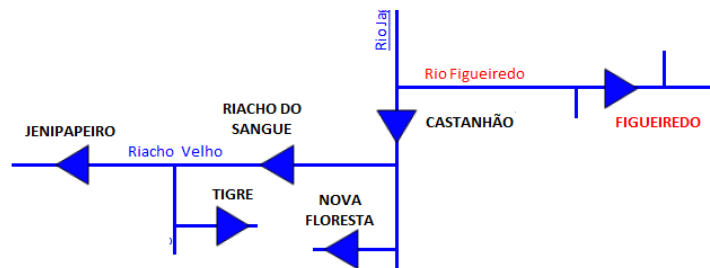
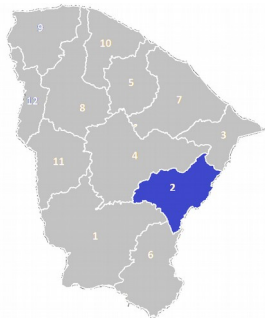


Bacia do Alto Jaguaribe



Num.	Açude	Município	Capacidade (1000 m3)	%	Vol. Atual (m3)	Data
1	Caiçaras	Tauá	1.070.000	0	0	20/03/2018
2	Favelas	Tauá	30.100.000	0	0	20/03/2018
3	Forquilha II	Tauá	3.400.000	3,53	120.000	20/03/2018
4	Orós (Pres. Jk)	Orós	1.940.000.000	10,87	210.965.470	06/04/2018
5	Poço da Pedra	Campos Sales	52.000.000	6,85	3.561.232	09/04/2018
6	Quinquê	Acopiara	4.330.000	0,01	229	20/03/2018
7	Trici	Tauá	16.370.000	84,81	13.882.591	09/04/2018
8	Trussu (Roberto Costa)	Iguatu	301.000.000	12,43	37.416.080	09/04/2018
9	Várzea do Boi	Tauá	51.910.000	4,40	2.285.000	06/04/2018

Bacia do Médio Jaguaribe

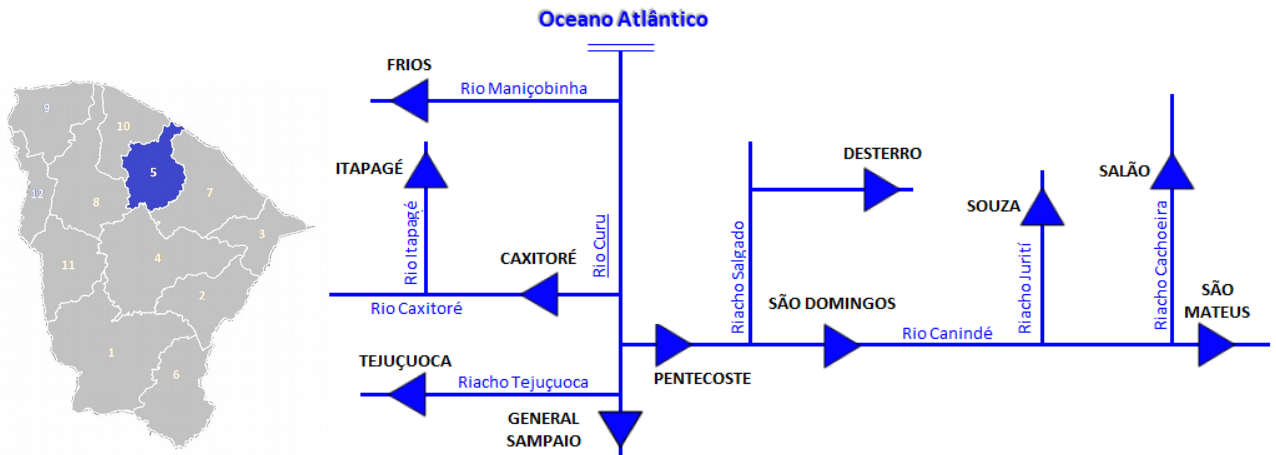


Num.	Açude	Município	Capacidade (m3)	%	Vol. Atual (m3)	Data
1	Castanhão (Pe. Cicero)	Alto Santo	6.700.000.000	4,60	308.027.904	09/04/2018
2	Ema	Iracema	10.400.000	1,41	146.180	20/03/2018
3	Feiticeiro (Joaquim Távora)	Jaguaribe	26.773.000	5,52	1.478.125	09/04/2018
4	Figueiredo	Alto Santo	519.600.000	2,05	10.651.999	09/04/2018
5	Jenipapeiro	Dep. Irapuã Pinheiro	17.000.000	3,79	644.794	20/03/2018
6	Nova Floresta	Jaguaribe	5.194.000	0,26	13.553	28/03/2018
7	Riacho do Sangue	Solonópole	61.424.000	0,93	569.200	20/03/2018



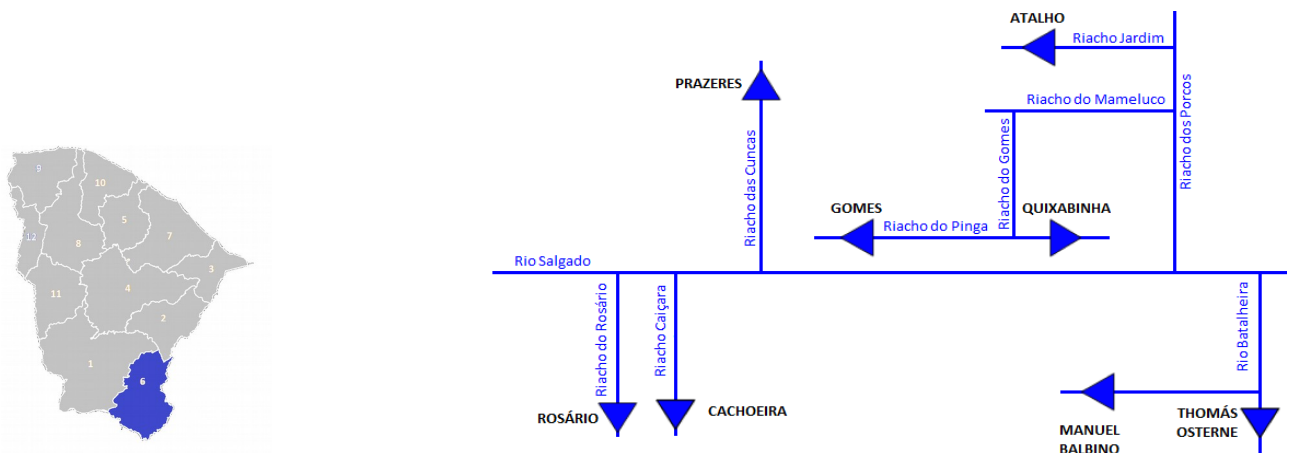
Bacia do Curu

BOLETIM DE RECURSOS HÍDRICOS



Num.	Açude/Barragem	Município	Capacidade (m ³)	%	Vol. Atual (m ³)	Data
1	Caxitoré	Pentecoste	202.000.000	9,17	18.520.000	09/04/2018
2	Frios	Umirim	33.025.000	3,37	1.113.832	09/04/2018
3	General Sampaio	General Sampaio	322.109.000	18,41	59.312.276	03/04/2018
4	Pentecoste (Pereira de Miranda)	Pentecoste	360.000.000	3,28	11.812.492	09/04/2018
5	Salão	Canindé	6.049.000	3,95	240.000	28/02/2018
6	São Mateus	Canindé	10.340.000	44,59	4.610.000	28/02/2018
7	Serrota (Sebast. De Abreu)	Pentecoste	2.270.000	66,18	1.502.295	20/03/2018
8	Tejussuoca	Tejussuoca	28.110.000	18,03	5.068.395	09/04/2018

Bacia do Salgado



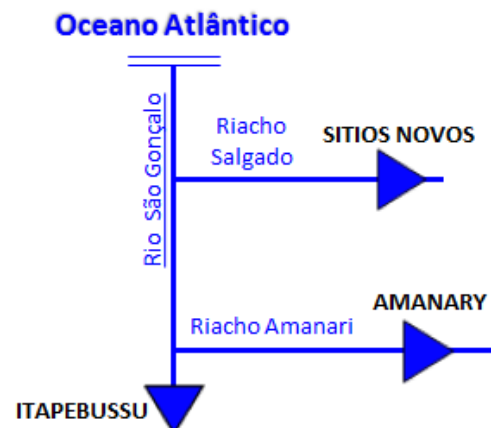
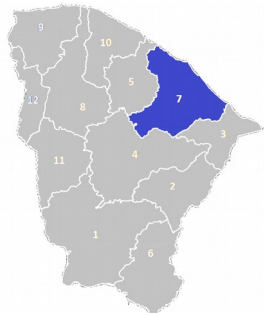
Num.	Açude	Município	Capacidade (m ³)	%	Vol. Atual (m ³)	Data
1	Gomes	Mauriti	2.350.000	85,54	2.010.250	09/04/2018
2	Lima Campos -	Icó	66.382.000	13,58	9.014.280	06/04/2018



BOLETIM DE RECURSOS HÍDRICOS

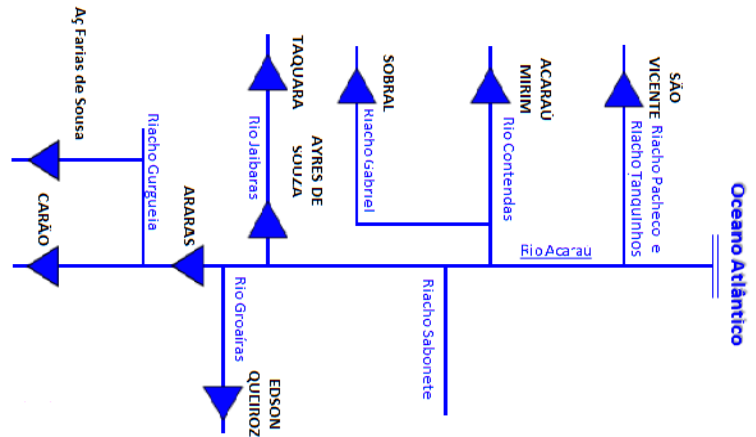
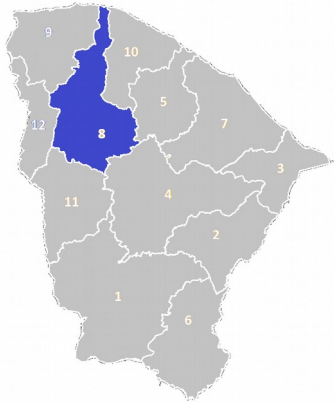
	Estreito I					
3	Prazeres	Barro	32.500.000	20,96	6.810.000	28/02/2018
4	Quixabinha	Mauriti	31.782.000	13,85	4.402.880	06/04/2018
5	Rc. dos Carneiros (M. Balbino)	Caririaçu	37.181.000	5,60	2.080.590	06/04/2018
6	Umari (Thomaz Osterne)	Crato	28.787.000	11,70	3.370.000	28/02/2018

Bacia Metropolitana

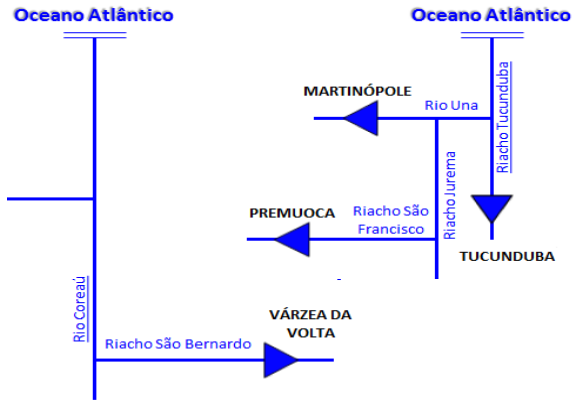
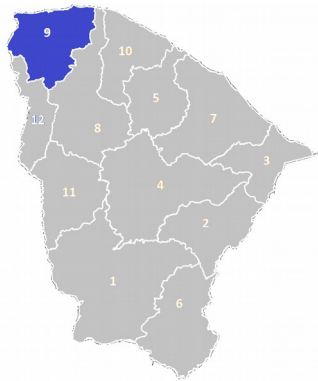


Num.	Açude	Município	Capacidade (m3)	%	Vol. Atual (m3)	Data
1	Amanary	Maranguape	11.011.000	14,87	1.636.820	19/02/2018
2	Choró (Pompeu Sobrinho)	Quixadá	143.000.000	8,49	12.140.909	16/02/2018
3	Itapebussu	Maranguape	6.300.000	76,01	4.560.000	28/02/2018
4	Riachão	Pacatuba	6.500.000	28,47	1.850.500	06/04/2018

Bacia do Acaraú

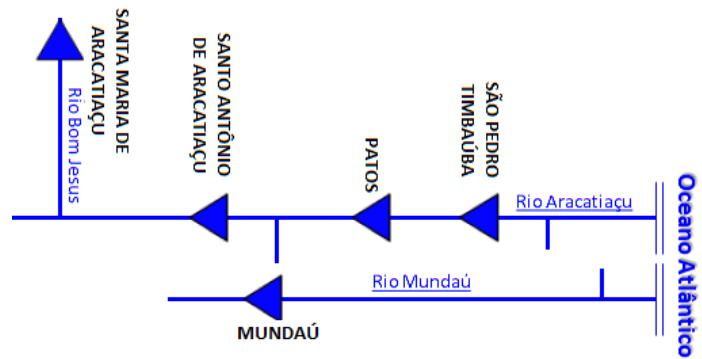
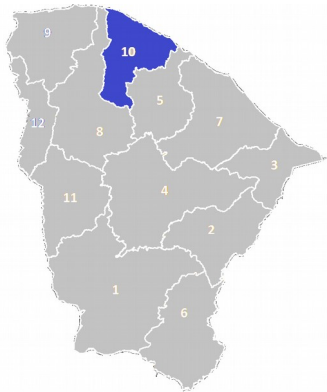


Num.	Açude	Município	Capacidade (m3)	%	Vol. Atual (m3)	Data
1	Araras (Paulo Sarasate)	Acaraú	891.000.000	16,70	148.800.000	09/04/2018
2	Acaraú-mirim	Massapê	52.768.000	100,00	52.768.000	09/04/2018
3	Bonito	Ipu	6.000.000	1,17	70.000	20/03/2018
4	Carão	Tamboril	26.234.000	0	0	20/03/2018
5	Farias de Sousa	Nova Russas	12.236.000	0	0	20/03/2018
6	Taquara	Cariré	320.784.000	23,46	75.250.000	28/02/2018
7	Forquilha	Acaraú	50.132.000	16,21	8.124.662	09/04/2018
8	Jaibaras (Ayres de Sousa)	Sobral	104.430.000	46,81	48.883.250	09/04/2018
9	São Vicente	Santana do Acaraú	9.845.000	89,33	8.790.000	28/02/2018
10	Serrote (Edson Queiroz)	Santa Quitéria	254.000.000	24,02	61.020.000	24/02/2018
11	Sobral (Cachoeira)	Sobral	4.755.000	40,00	1.710.000	27/02/2018



Num.	Açude	Município	Capacidade (m3)	%	Vol. Atual (m3)	Data
1	Premuoca	Uruoca	5.203.000	16,46	860.000	01/03/2018
2	Tucunduba	Senador Sá	41.436.000	100,00	41.436.000	02/04/2018
3	Várzea da Volta	Moraújo	12.500.000	36,75	4.593.500	15/02/2017

Bacia do Litoral



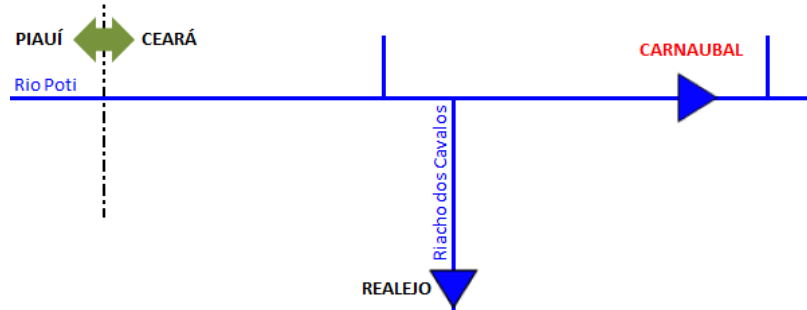
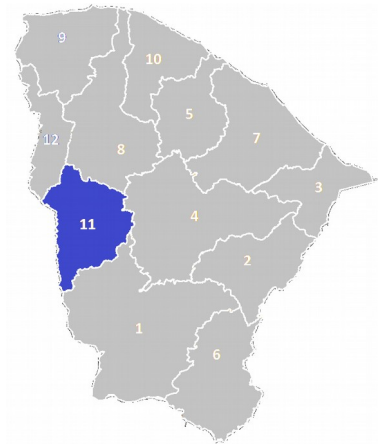
Num.	Açude	Município	Capacidade (m3)	%	Vol. Atual (m3)	Data
1	Mundaú	Uruburetama	21.308.000	34,89	7.430.000	01/03/2018
2	Patos	Sobral	7.553.000	34,22	2.580.000	01/03/2018
3	Santa M. do Aracatiçu	Sobral	8.200.000	2,63	220.000	28/02/2018
4	Santo Antônio de Aracatiçu	Sobral	24.338.000	17,25	4.200.000	28/02/2018
5	São Gabriel	Irauçuba	4.566.000	0	0	20/03/2018
6	São Pedro da Timbaúba	Miraíma	19.259.000	65,55	12.625.024	06/04/2017



DNOCS

BOLETIM DE RECURSOS HÍDRICOS

Bacia Sertões de Crateús



Num.	Açude/Barragem	Município	Capacidade (m3)	%	Vol. Atual (m3)	Data
1	Realejo	Crateús	31.551.000	0,93	292.950	09/04/2018