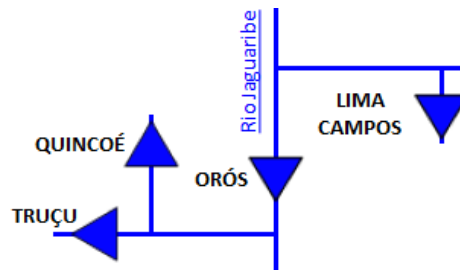
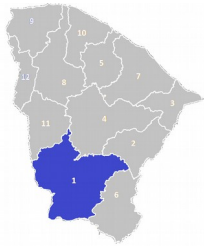
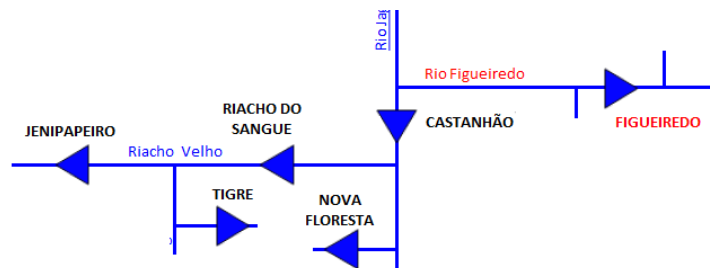
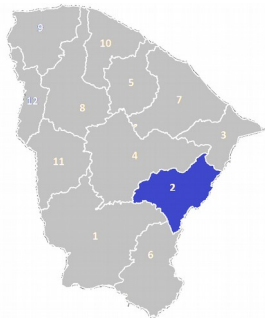


Bacia do Alto Jaguaribe

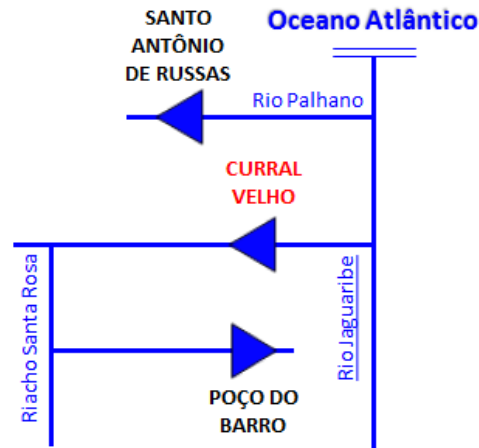
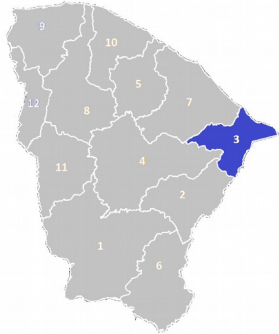


| Num. | Açude | Município | Capacidade (1000 m3) | % | Vol. Atual (m3) | Data |
|------|------------------------|--------------|----------------------|-------|-----------------|------------|
| 1 | Caiçaras | Tauá | 1.070.000 | 0 | 0 | 18/12/2017 |
| 2 | Favelas | Tauá | 30.100.000 | 0 | 0 | 18/12/2017 |
| 3 | Forquilha II | Tauá | 3.400.000 | 3,53 | 120.000 | 18/12/2017 |
| 4 | Orós (Pres. Jk) | Orós | 1.940.000.000 | 9,81 | 190.384.520 | 18/12/2017 |
| 5 | Poço da Pedra | Campos Sales | 52.000.000 | 0 | 0 | 18/12/2017 |
| 6 | Quinquê | Acopiara | 4.330.000 | 0,01 | 229 | 18/12/2017 |
| 7 | Trici | Tauá | 16.370.000 | 17,37 | 2.843.148 | 18/12/2017 |
| 8 | Trussu (Roberto Costa) | Iguatu | 301.000.000 | 13,65 | 41.096.680 | 07/12/2017 |
| 9 | Várzea do Boi | Tauá | 51.910.000 | 1,21 | 626.000 | 18/12/2017 |

Bacia do Médio Jaguaribe

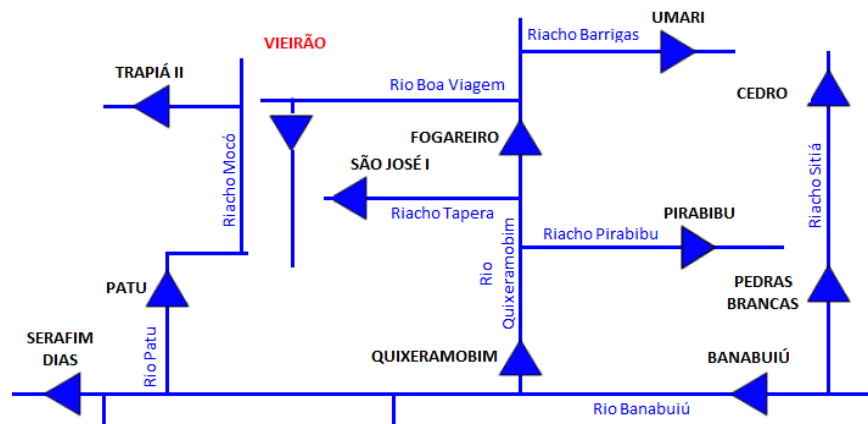
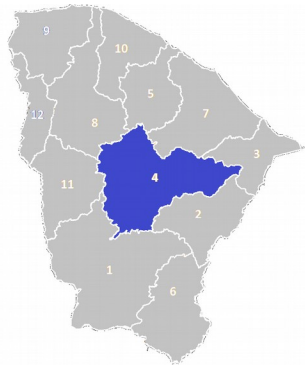


| Num. | Açude | Município | Capacidade (m3) | % | Vol. Atual (m3) | Data |
|------|-----------------------------|----------------------|-----------------|------|-----------------|------------|
| 1 | Castanhão (Pe. Cicero) | Alto Santo | 6.700.000.000 | 2,86 | 191.561.264 | 18/12/2017 |
| 2 | Ema | Iracema | 10.400.000 | 1,41 | 146.180 | 18/12/2017 |
| 3 | Feiticeiro (Joaquim Távora) | Jaguaribe | 26.773.000 | 6,09 | 1.629.375 | 15/12/2017 |
| 4 | Figueiredo | Alto Santo | 519.600.000 | 0,25 | 1.300.000 | 18/12/2017 |
| 5 | Jenipapeiro | Dep. Irapuã Pinheiro | 17.000.000 | 0,70 | 644.794 | 18/12/2017 |
| 6 | Nova Floresta | Jaguaribe | 5.194.000 | 0,36 | 18.625 | 18/12/2017 |
| 7 | Riacho do Sangue | Solonópole | 61.424.000 | 1,49 | 914.405 | 25/10/2017 |



| Num. | Açude | Município | Capacidade (m3) | % | Vol. Atual (m3) | Data |
|------|--------|-------------|-----------------|------|-----------------|------------|
| 1 | Atalho | Brejo Santo | 108.250.000 | 6,00 | 11.964.186 | 15/12/2017 |

Bacia do Banabuiú

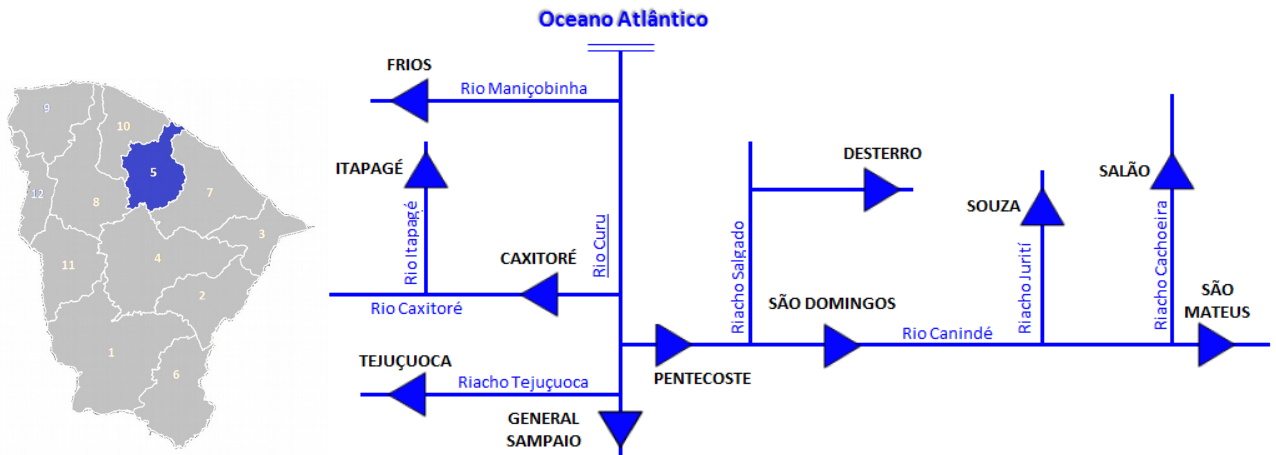


| Num. | Açude | Município | Capacidade (m3) | % | Vol. Atual (m3) | Data |
|------|---------------------------------|----------------|-----------------|-------|-----------------|------------|
| 1 | Banabuiú (Arr. Lisboa) | Banabuiú | 1.601.000.000 | 0,51 | 8.116.000 | 18/12/2017 |
| 2 | Cedro | Quixadá | 126.000.000 | 1,64 | 2.062.848 | 18/12/2017 |
| 3 | Curral Velho | Morada Nova | 12.174.000 | 58,24 | 7.089.746 | 18/12/2017 |
| 4 | Fogareiro (Ato. F. Antero) | Quixeramobim | 118.820.000 | 0,50 | 594.148 | 18/12/2017 |
| 5 | Patu | Senador Pompeu | 71.829.000 | 2,77 | 1.991.150 | 11/12/2017 |
| 6 | Pedra Branca (Vinícius Berredo) | Banabuiú | 434.057.000 | 3,95 | 17.124.360 | 18/12/2017 |
| 7 | Poço do Barro | Jaguaribe | 52.000.000 | 0,72 | 370.000 | 18/12/2017 |
| 8 | Quixeramobim | Quixeramobim | 7.889.412 | 72,29 | 5.703.500 | 18/12/2017 |
| 9 | Serafim Dias | Mombaça | 43.000.000 | 0 | 0 | 18/12/2017 |



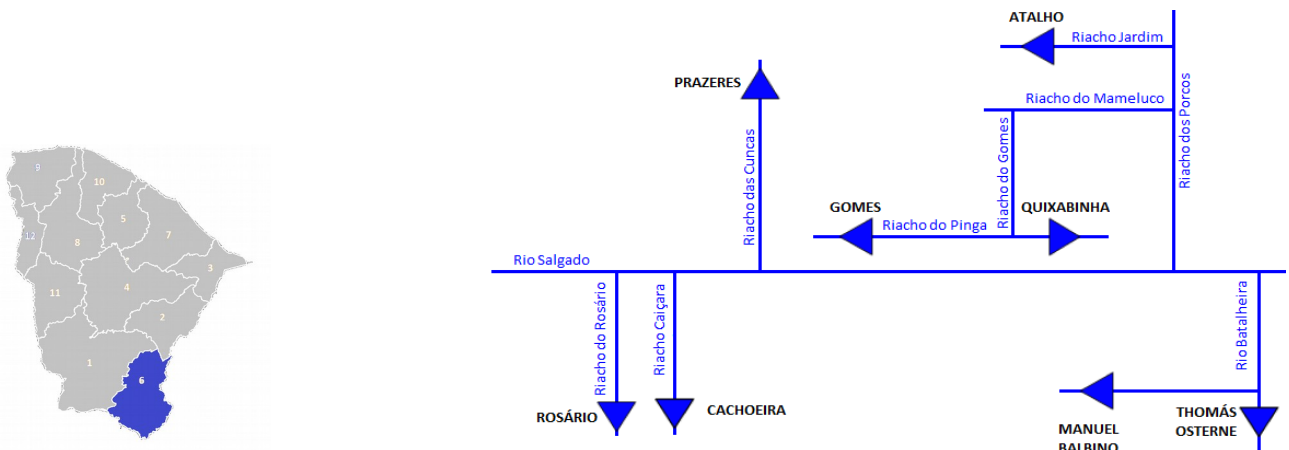
Bacia do Curu

BOLETIM DE RECURSOS HÍDRICOS



| Num. | Açude/Barragem | Município | Capacidade (m3) | % | Vol. Atual (m3) | Data |
|------|---------------------------------|-----------------|------------------|-------|-----------------|------------|
| 1 | Caxitoré | Pentecoste | 202.000.000 | 7,37 | 14.890.000 | 18/12/2017 |
| 2 | Frios | Umirim | 33.025.000 | 1,42 | 470.423 | 18/12/2017 |
| 3 | General Sampaio | General Sampaio | 322.109.000 | 18,48 | 59.530.012 | 18/12/2017 |
| 4 | Pentecoste (Pereira de Miranda) | Pentecoste | 360.000.000 | 1,00 | 3.594.213 | 18/12/2017 |
| 5 | Salão | Canindé | 6.049.000 | 6,76 | 409.000 | 11/12/2017 |
| 6 | São Mateus | Canindé | 10.340.000 | 50,64 | 5.236.400 | 18/12/2017 |
| 7 | Serrota (Sebast..de Abreu) | Pentecoste | 2.270.000 | 66,18 | 1.502.295 | 1/12/2017 |
| 8 | Tejussuoca | Tejussuoca | 28.110.000 | 20,00 | 5.622.205 | 18/12/2017 |

Bacia do Salgado

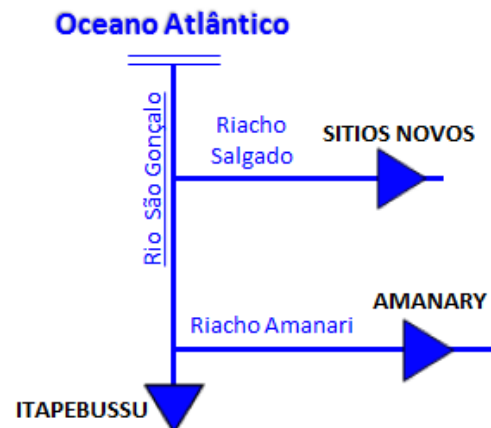
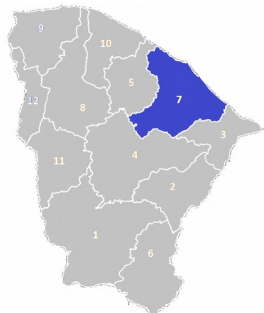




BOLETIM DE RECURSOS HÍDRICOS

| Num. | Açude | Município | Capacidade (m3) | % | Vol. Atual (m3) | Data |
|------|--------------------------------|-----------|-----------------|-------|-----------------|------------|
| 1 | Gomes | Mauriti | 2.350.000 | 29,53 | 694.000 | 15/12/2017 |
| 2 | Lima Campos - Estreito I | Icó | 66.382.000 | 6,20 | 4.115.960 | 18/12/2017 |
| 3 | Prazeres | Barro | 32.500.000 | 13,87 | 4.508.000 | 18/12/2017 |
| 4 | Quixabinha | Mauriti | 31.782.000 | 17,95 | 5.703.500 | 15/12/2017 |
| 5 | Rc. dos Carneiros (M. Balbino) | Caririaçu | 37.181.000 | 3,03 | 1.125.220 | 18/12/2017 |
| 6 | Umari (Thomaz Osterne) | Crato | 28.787.000 | 10,69 | 3.076.100 | 18/12/2017 |

Bacia Metropolitana

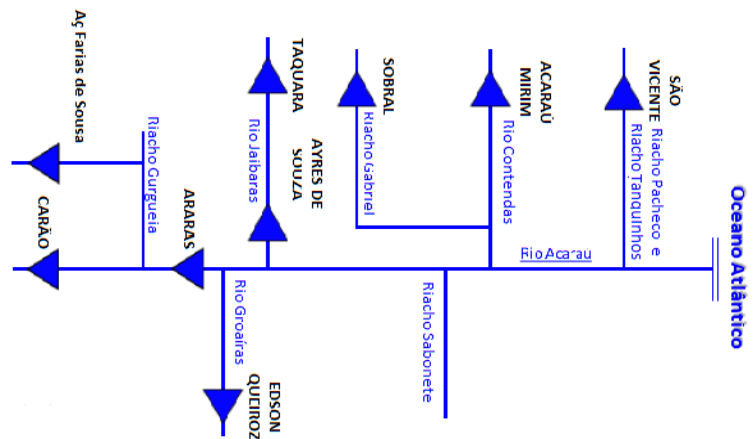
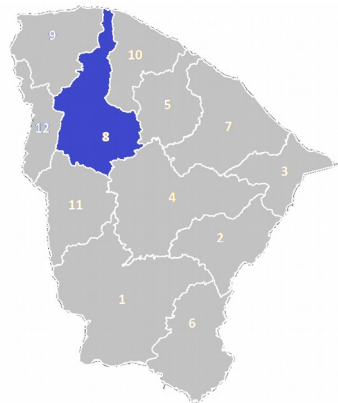


| Num. | Açude | Município | Capacidade (m3) | % | Vol. Atual (m3) | Data |
|------|-------------------------|------------|-----------------|-------|-----------------|------------|
| 1 | Amanary | Maranguape | 11.011.000 | 13,59 | 1.496.240 | 15/12/2017 |
| 2 | Choró (Pompeu Sobrinho) | Quixadá | 143.000.000 | 8,69 | 12.432.188 | 13/12/2017 |
| 3 | Itapebussu | Maranguape | 6.300.000 | 76,00 | 4.787.800 | 15/12/2017 |
| 4 | Riachão | Pacatuba | 6.500.000 | 20,86 | 1.356.000 | 15/12/2017 |



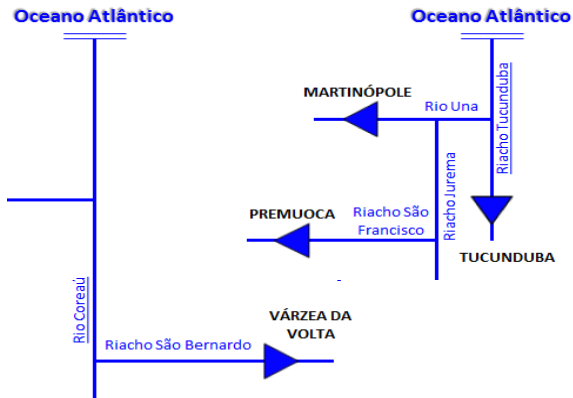
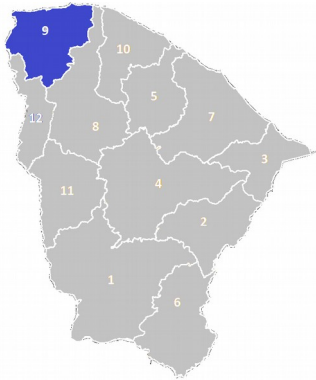
Bacia do Acaraú

BOLETIM DE RECURSOS HÍDRICOS



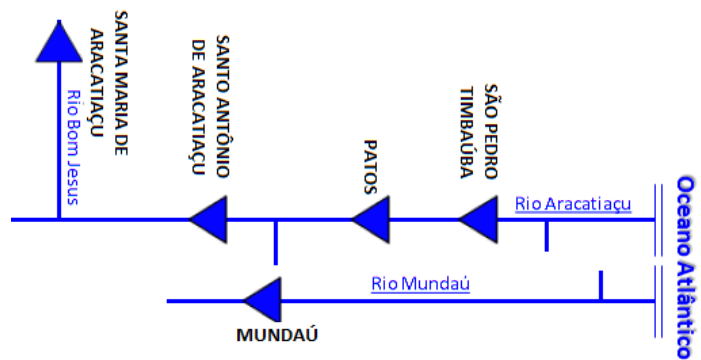
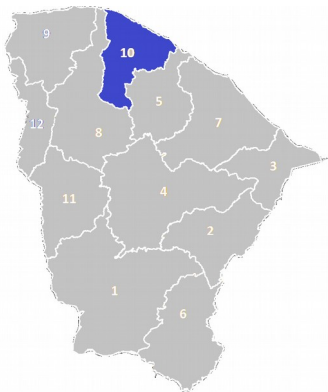
| Num. | Açude | Município | Capacidade (m3) | % | Vol. Atual (m3) | Data |
|------|----------------------------|-------------------|-----------------|-------|-----------------|------------|
| 1 | Araras (Paulo Sarasate) | Acaraú | 891.000.000 | 11,20 | 99.755.000 | 15/12/2017 |
| 2 | Acaraú mirim | Massapê | 52.768.000 | 78,63 | 41.494.000 | 18/12/2017 |
| 3 | Bonito | Ipu | 6.000.000 | 1,17 | 70.000 | 18/12/2017 |
| 4 | Carão | Tamboril | 26.234.000 | 0 | 0 | 18/12/2017 |
| 5 | Farias de Sousa | Nova Russas | 12.236.000 | 0,43 | 52,120 | 18/12/2017 |
| 6 | Taquara | Cariré | 320.784.000 | 23,09 | 74.070.488 | 18/12/2017 |
| 7 | Forquilha | Acaraú | 50.132.000 | 16,14 | 8.091.021 | 18/12/2017 |
| 8 | Jaibaras (Ayres de Sousa) | Sobral | 104.430.000 | 50,10 | 52.321.750 | 18/12/2017 |
| 9 | São Vicente | Santana do Acaraú | 9.845.000 | 67,46 | 6.641.820 | 18/12/2017 |
| 10 | Serrote (Edson Queiroz) | Santa Quitéria | 254.000.000 | 23,74 | 60.297.200 | 18/12/2017 |
| 11 | Sobral (Cachoeira) | Sobral | 4.755.000 | 35,68 | 1.696.625 | 15/12/2017 |

Bacia do Coreaú



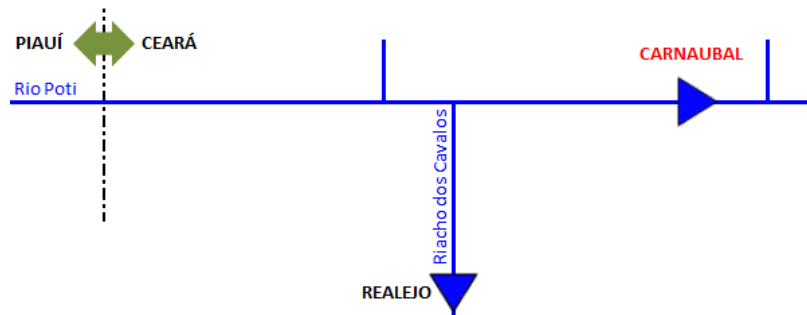
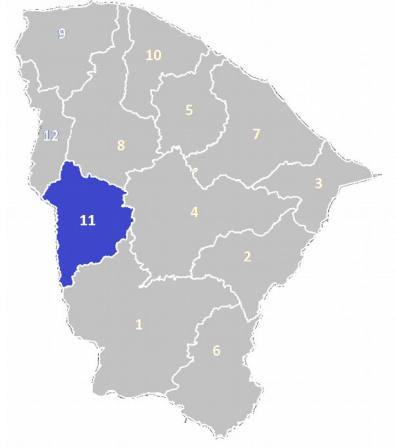
| Num. | Açude | Município | Capacidade (m ³) | % | Vol. Atual (m ³) | Data |
|------|-----------------|------------|------------------------------|-------|------------------------------|------------|
| 1 | Premuoca | Uruoca | 5.203.000 | 7,89 | 410.600 | 18/12/2017 |
| 2 | Tucunduba | Senador Sá | 41.436.000 | 68,53 | 28.395.000 | 18/12/2017 |
| 3 | Várzea da Volta | Moraújo | 12.500.000 | 39,35 | 4.919.000 | 15/12/2017 |

Bacia do Litoral



| Num. | Açude | Município | Capacidade (m ³) | % | Vol. Atual (m ³) | Data |
|------|----------------------------|-------------|------------------------------|-------|------------------------------|------------|
| 1 | Mundaú | Uruburetama | 21.308.000 | 34,34 | 7.316.448 | 18/12/2017 |
| 2 | Patos | Sobral | 7.553.000 | 22,91 | 1.730.680 | 18/12/2017 |
| 3 | Santa M. do Aracatiçu | Sobral | 8.200.000 | 3,56 | 291.600 | 13/12/2017 |
| 4 | Santo Antônio de Aracatiçu | Sobral | 24.338.000 | 16,26 | 3.956.810 | 15/12/2017 |
| 5 | São Gabriel | Irauçuba | 4.566.000 | 99,98 | 4.565.000 | 24/04/2017 |
| 6 | São Pedro da Timbaúba | Miraíma | 19.259.000 | 52,51 | 10.112.194 | 18/12/2017 |

Bacia Sertões de Crateús



| Num. | Açude/Barragem | Município | Capacidade (m ³) | % | Vol. Atual (m ³) | Data |
|------|----------------|-----------|------------------------------|------|------------------------------|------------|
| 1 | Realejo | Crateús | 31.551.000 | 0,98 | 309.600 | 18/12/2017 |