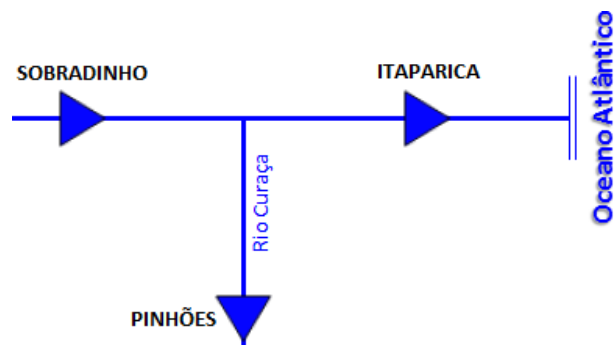
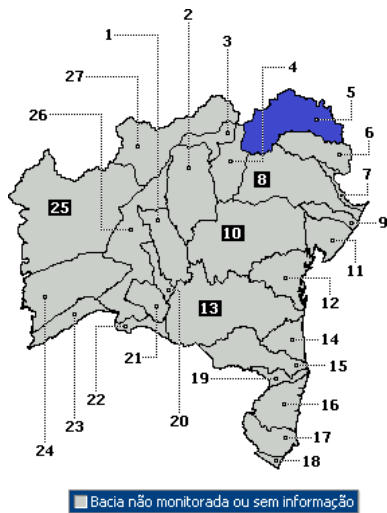


Bacia da Sub Médio São Francisco



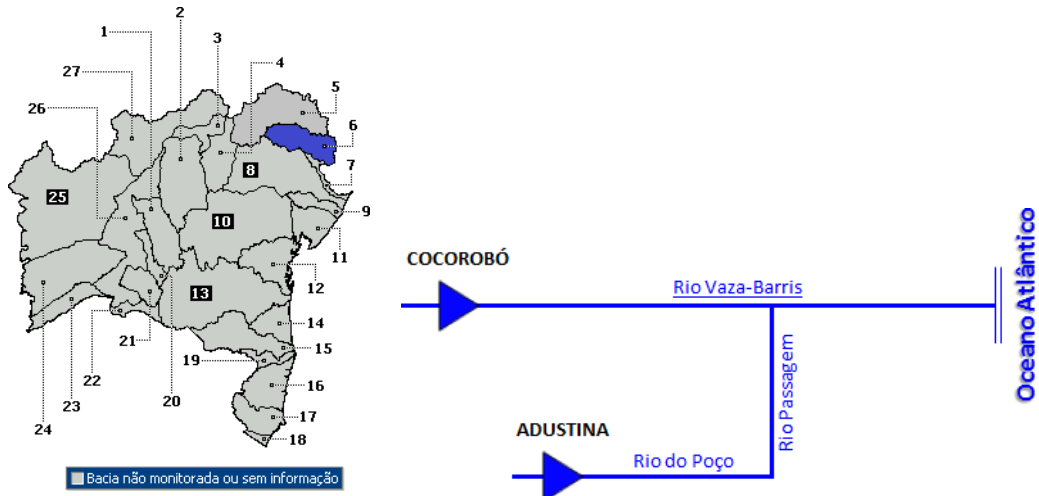
Açudes incluído na Lei de segurança de barragens - nº 12.334/2010 (capacidade total do reservatório maior ou igual a 3.000.000 m³)

| Num. | Açude | Município | Capacidade (m ³) | % | Vol. Atual (m ³) | Data |
|------|-----------|-----------------|------------------------------|-------|------------------------------|------------|
| 1 | Pinhões | Curacá/Juazeiro | 15.215.750 | 86,75 | 13.200.000 | 17/06/2019 |
| 2 | Rancharia | Araci | 65.839.000 | 30,00 | 19.751.700 | 31/12/2018 |

Capacidade abaixo de 3.000.000 m³

| Num. | Açude | Município | Capacidade (m ³) | % | Vol. Atual (m ³) | Data |
|------|-----------------|-----------------|------------------------------|------|------------------------------|------------|
| 1 | Barra do Mendes | Barra do Mendes | 1.000.000 | 0,0 | 0 | 28/11/2018 |
| 2 | Delfino | Campo Formoso | 2.108.000 | 3,06 | 64.600 | 29/11/2018 |

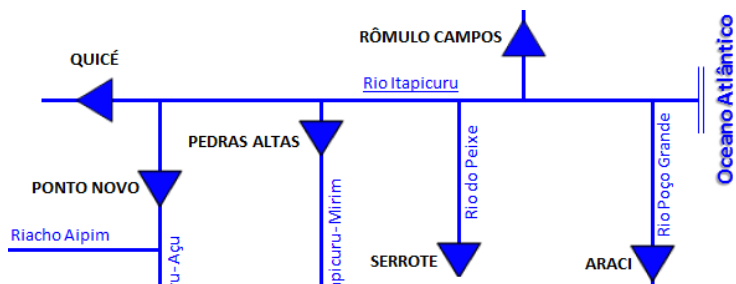
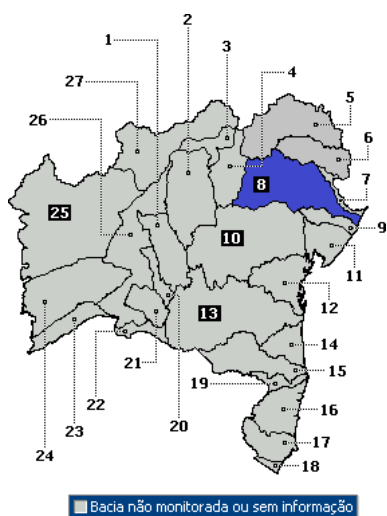
Bacia do Vaza Barris



Açudes incluso na Lei de segurança de barragens - nº 12.334/2010 (capacidade total do reservatório maior ou igual a 3.000.000 m³)

| Num. | Açude | Município | Capacidade (m ³) | % | Vol. Atual (m ³) | Data |
|------|----------|-----------|------------------------------|-------|------------------------------|------------|
| 1 | Adustina | Adustina | 13.430.100 | 46,76 | 6.280.000 | 12/06/2019 |
| 2 | Cocorobó | Canudos | 246.395.375 | 57,22 | 140.990.000 | 17/06/2019 |

Bacia do Itapicuru



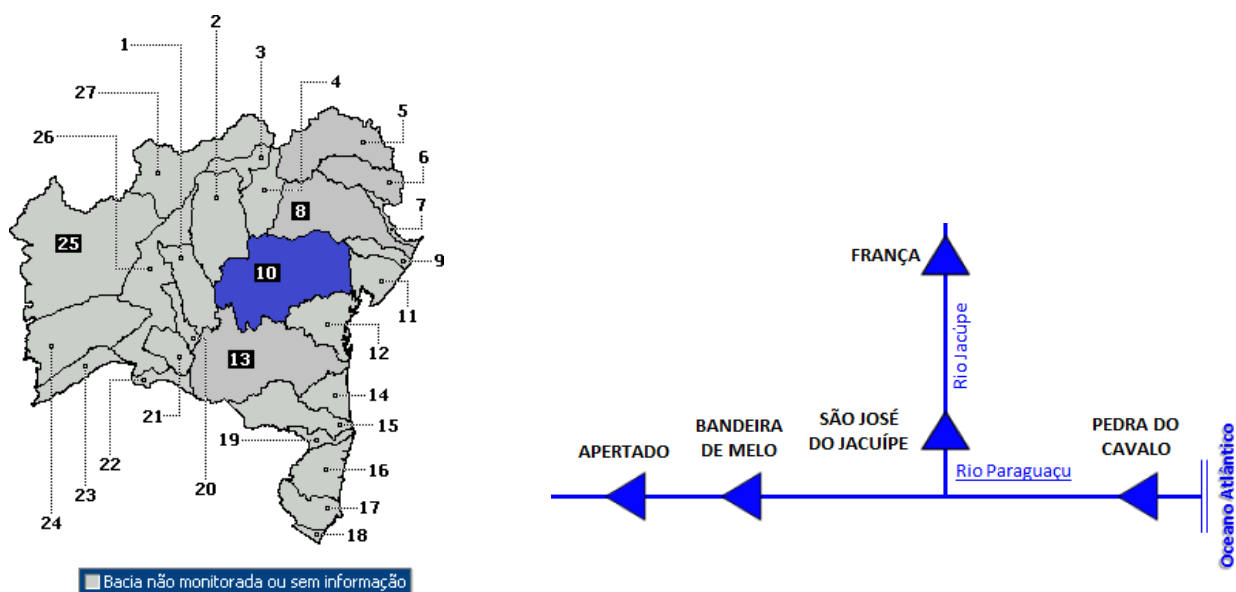
Açudes incluso na Lei de segurança de barragens - nº 12.334/2010 (capacidade total do reservatório maior ou igual a 3.000.000 m³)

| Num. | Açude | Município | Capacidade (m ³) | % | Vol. Atual (m ³) | Data |
|------|------------------------|------------------|------------------------------|--------|------------------------------|------------|
| 1 | Araci | Araci | 65.839.200 | 59,01 | 38.850.000 | 17/06/2019 |
| 2 | Andorinha II | Senhor do Bonfim | 13.681.313 | 62,64 | 8.570.000 | 17/06/2019 |
| 3 | Cariacá | Monte Santo | 3.093.500 | 100,00 | 3.093.500 | 21/12/2018 |
| 4 | Jacurici (R. Campos) | Itiúba | 146.819.200 | 57,61 | 84.580.000 | 17/06/2019 |
| 5 | Monteiro | Queimadas | 3.007.000 | 66,51 | 2.000.000 | 31/12/2018 |
| 6 | Quicé | Senhor do Bonfim | 4.231.550 | 44,90 | 2.000.001 | 17/06/2019 |
| 7 | Riacho do Peixe | Capim Grosso | 8.323.000 | 48,05 | 2.000.003 | 31/12/2018 |
| 8 | Serrote | Serrolândia | 10.800.000 | 10,19 | 1.098.805 | 31/12/2018 |
| 9 | Sohen | Senhor do Bonfim | 14.456.000 | 42,00 | 6.239.725 | 28/12/2018 |

Capacidade abaixo de 3.000.000 m³

| Num. | Açude | Município | Capacidade (m ³) | % | Vol. Atual (m ³) | Data |
|------|-----------------|-------------|------------------------------|--------|------------------------------|------------|
| 1 | Genipapo | Itiúba | 1.000.000 | 52,48 | 500.000 | 31/12/2018 |
| 2 | Laginha | Monte Santo | 703.000 | 71,10 | 500.000 | 31/12/2018 |
| 3 | Riacho do Sítio | Andorinha | 890.000 | 55,80 | 500.000 | 31/12/2018 |
| 4 | Tapera | Santa Luz | 2.404.000 | 100,00 | 2.404.180 | 19/12/2018 |
| 5 | Riacho da Onça | Queimadas | 2.287.000 | 43,69 | 1.000.000 | 31/12/2018 |

Bacia do Paraguaçu



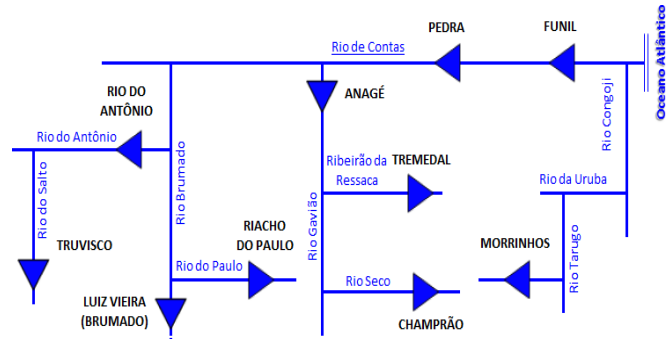
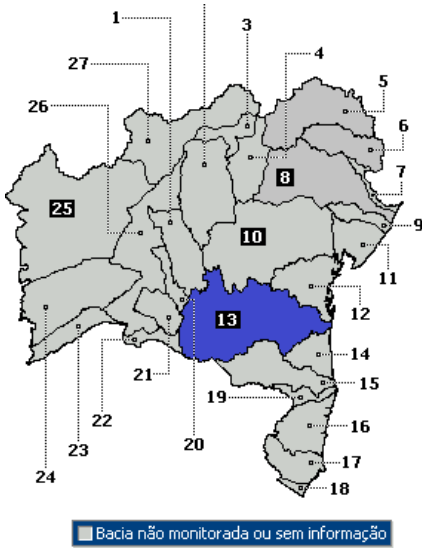
Açudes incluso na Lei de segurança de barragens - nº 12.334/2010 (capacidade total do reservatório maior ou igual a 3.000.000 m³)

| Num. | Açude | Município | Capacidade (m ³) | % | Vol. Atual (m ³) | Data |
|------|------------------|-----------|------------------------------|-------|------------------------------|------------|
| 1 | Juraci Magalhães | Itaberaba | 4.630.000 | 64,79 | 3.000.000 | 31/12/2018 |
| 2 | Valente | Valente | 4.640.000 | 43,10 | 2.000.000 | 31/12/2018 |

Capacidade abaixo de 3.000.000 m³

| Num. | Açude | Município | Capacidade (m ³) | % | Vol. Atual (m ³) | Data |
|------|---------------|--------------|------------------------------|-------|------------------------------|------------|
| 1 | Miguel Calmon | Serrinha | 500.000 | 0 | 0 | 31/12/2018 |
| 2 | São Domingos | São Domingos | 1.966.000 | 52,18 | 1.000.000 | 31/12/2018 |

Bacia do Rio de Contas





Açudes incluído na Lei de segurança de barragens - nº 12.334/2010 (capacidade total do reservatório maior ou igual a 3.000.000 m³)

| Num. | Açude | Município | Capacidade (m ³) | % | Vol.Atual (m ³) | Data |
|------|-------------------------|-----------------------------|------------------------------|-------|-----------------------------|------------|
| 1 | Anagé | Anagé | 229.090.908 | 0,87 | 2.000.012 | 17/06/2019 |
| 2 | Brumado (Engº L.Vieira) | Rio de Contas | 99.351.558 | 2,01 | 2.000.013 | 17/06/2019 |
| 3 | Champrão | Condeúba | 4.576.630 | 43,70 | 2.000.014 | 17/06/2019 |
| 4 | Jacaré | Ibiassucê | 5.500.000 | 72,72 | 4.000.000 | 31/12/2018 |
| 5 | Morrinhos | Poções | 3.110.400 | 64,30 | 2.000.016 | 17/06/2019 |
| 6 | Riacho do Paulo | Livramento de Nossa Senhora | 53.800.000 | 0,00 | 0 | 31/12/2018 |
| 7 | Tremedal | Tremedal | 23.751.250 | 8,42 | 2.000.020 | 14/06/2019 |
| 8 | Truvisco | Caculé | 45.262.604 | 9,57 | 2.000.021 | 17/06/2019 |

Capacidade abaixo de 3.000.000 m³

| Num. | Açude | Município | Capacidade (m ³) | % | Vol.Atual (m ³) | Data |
|------|-------------------|-----------|------------------------------|-------|-----------------------------|------------|
| 1 | Tabua II | Ibiassucê | 2.007.000 | 19,93 | 400.000 | 31/12/2018 |
| 2 | Tancão do Caititu | Condeúba | 600.000 | 0 | 0 | 31/12/2018 |