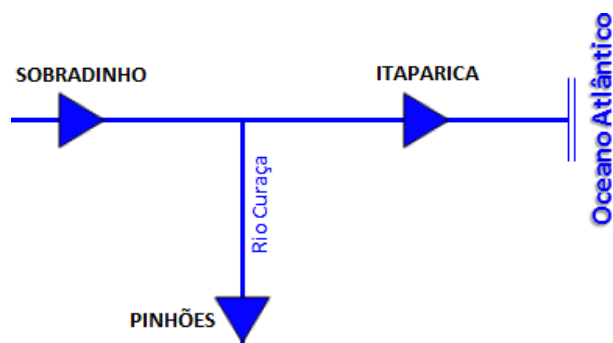
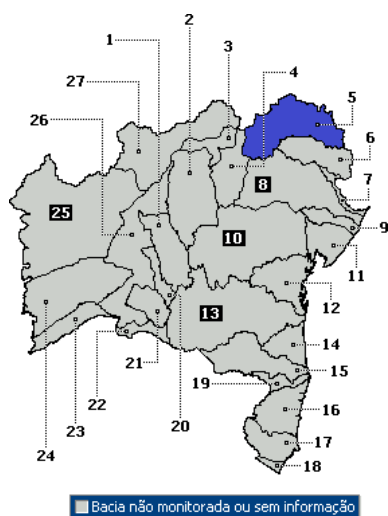


## Bacia da Sub Médio São Francisco



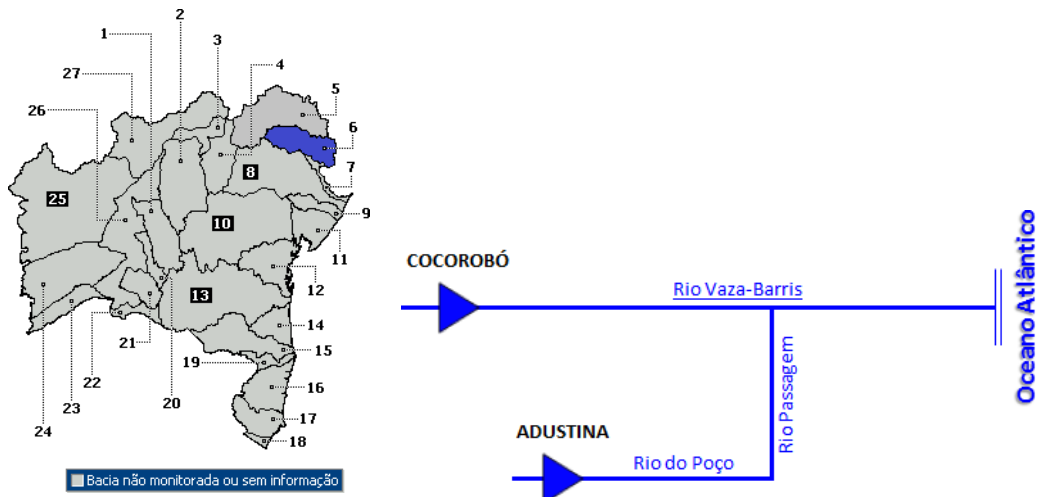
Açudes incluso na Lei de segurança de barragens – nº 12.334/2010 (capacidade total do reservatório maior ou igual a 3.000.000 m<sup>3</sup>)

Num.	Açude	Município	Capacidade (m <sup>3</sup> )	%	Vol. Atual (m <sup>3</sup> )	Data
1	Pinhões	Curacá/Juazeiro	15.215.750	92,60	14.090.000	13/05/2019
2	Rancharia	Araci	65.839.000	30,00	19.751.700	31/12/2018

Capacidade abaixo de 3.000.000 m<sup>3</sup>

Num.	Açude	Município	Capacidade (m <sup>3</sup> )	%	Vol. Atual (m <sup>3</sup> )	Data
1	Barra do Mendes	Barra do Mendes	1.000.000	0,0	0	28/11/2018
2	Delfino	Campo Formoso	2.108.000	3,06	64.600	29/11/2018

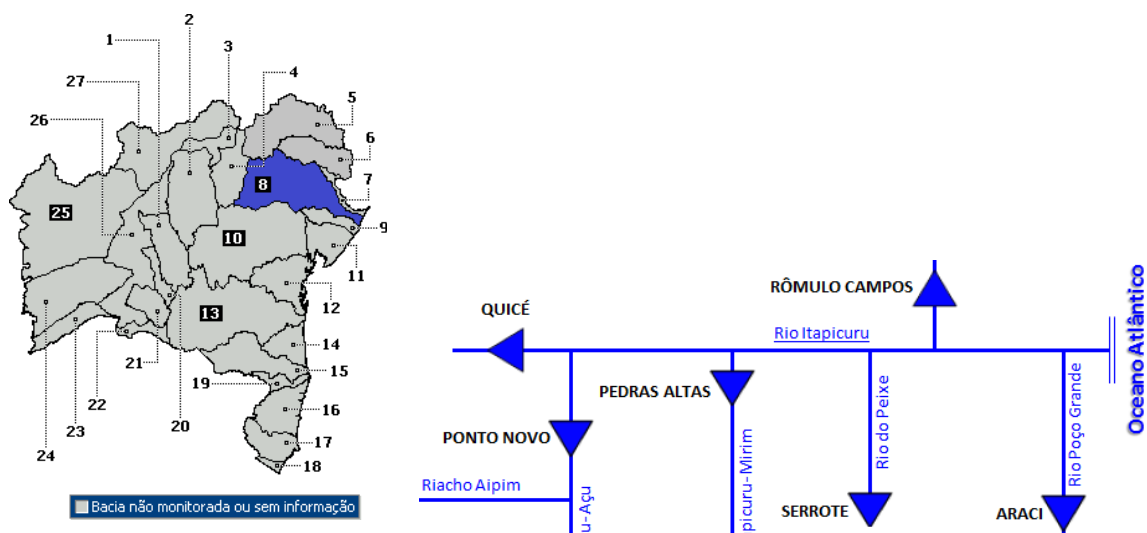
## Bacia do Vaza Barris



Açudes incluído na Lei de segurança de barragens – nº 12.334/2010 (capacidade total do reservatório maior ou igual a 3.000.000 m<sup>3</sup>)

Num.	Açude	Município	Capacidade (m <sup>3</sup> )	%	Vol. Atual (m <sup>3</sup> )	Data
1	Adustina	Adustina	13.430.100	51,82	6.960.000	13/05/2019
2	Cocorobó	Canudos	246.395.375	59,24	145.960.000	13/05/2019

## Bacia do Itapicuru



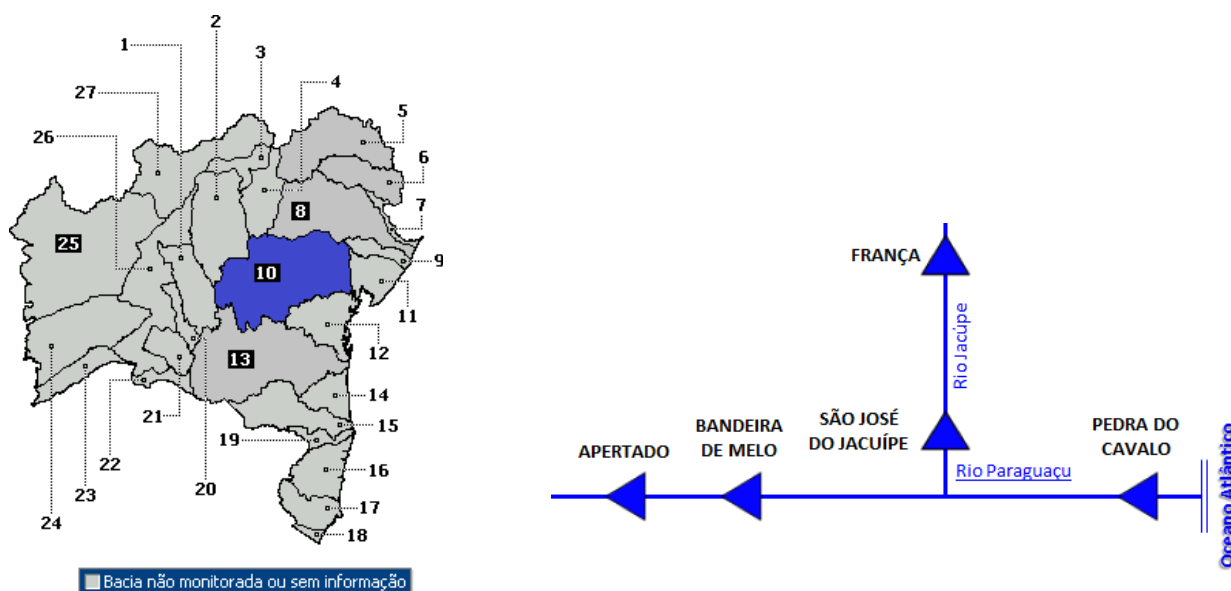
Açudes incluso na Lei de segurança de barragens – nº 12.334/2010 (capacidade total do reservatório maior ou igual a 3.000.000 m<sup>3</sup>)

Num.	Açude	Município	Capacidade (m <sup>3</sup> )	%	Vol. Atual (m <sup>3</sup> )	Data
1	Araci	Araci	65.839.200	60,22	39.650.000	13/05/2019
2	Andorinha II	Senhor do Bonfim	13.681.313	65,13	8.910.000	13/05/2019
3	Cariacá	Monte Santo	3.093.500	100,00	3.093.500	21/12/2018
4	Jacurici ( R. Campos )	Itiúba	146.819.200	59,87	87.900.000	13/05/2019
5	Monteiro	Queimadas	3.007.000	66,51	2.000.000	31/12/2018
6	Quicé	Senhor do Bonfim	4.231.550	66,17	2.800.000	13/05/2019
7	Riacho do Peixe	Capim Grosso	8.323.000	48,05	4.000.000	31/12/2018
8	Serrote	Serrolândia	10.800.000	10,19	1.098.805	31/12/2018
9	Sohen	Senhor do Bonfim	14.456.000	42,00	6.239.725	28/12/2018

Capacidade abaixo de 3.000.000 m<sup>3</sup>

Num.	Açude	Município	Capacidade (m <sup>3</sup> )	%	Vol. Atual (m <sup>3</sup> )	Data
1	Genipapo	Itiúba	1.000.000	52,48	500.000	31/12/2018
2	Laginha	Monte Santo	703.000	71,10	500.000	31/12/2018
3	Riacho do Sítio	Andorinha	890.000	55,80	500.000	31/12/2018
4	Tapera	Santa Luz	2.404.000	100,00	2.404.180	19/12/2018
5	Riacho da Onça	Queimadas	2.287.000	43,69	1.000.000	31/12/2018

Bacia do Paraguassu



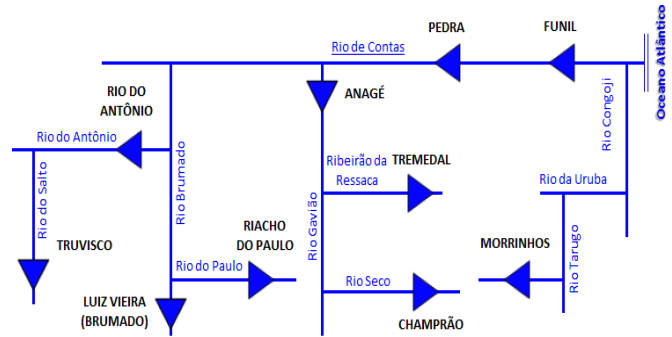
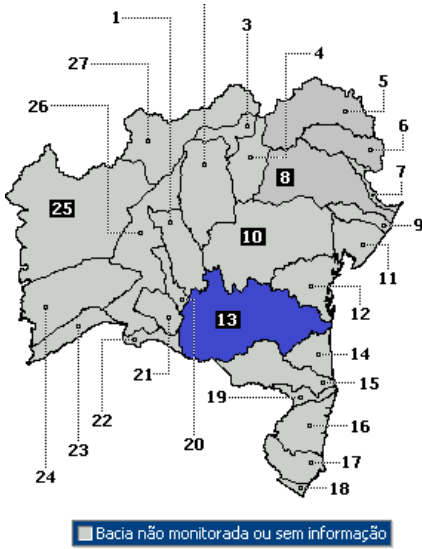
Açudes incluso na Lei de segurança de barragens – nº 12.334/2010 (capacidade total do reservatório maior ou igual a 3.000.000 m<sup>3</sup>)

Num.	Açude	Município	Capacidade (m <sup>3</sup> )	%	Vol. Atual (m <sup>3</sup> )	Data
1	Juraci Magalhães	Itaberaba	4.630.000	64,79	3.000.000	31/12/2018
2	Valente	Valente	4.640.000	43,10	2.000.000	31/12/2018

Capacidade abaixo de 3.000.000 m<sup>3</sup>

Num.	Açude	Município	Capacidade (m <sup>3</sup> )	%	Vol. Atual (m <sup>3</sup> )	Data
1	Miguel Calmon	Serrinha	500.000	0	0	31/12/2018
2	São Domingos	São Domingos	1.966.000	52,18	1.000.000	31/12/2018

### Bacia do Rio de Contas





**Açudes incluso na Lei de segurança de barragens – nº 12.334/2010 (capacidade total do reservatório maior ou igual a 3.000.000 m<sup>3</sup>)**

Num.	Açude	Município	Capacidade (m <sup>3</sup> )	%	Vol.Atual (m <sup>3</sup> )	Data
1	Anagé	Anagé	229.090.908	48,51	111.220.000	13/05/2019
2	Brumado (Engº L.Vieira)	Rio de Contas	99.351.558	30,10	29.900.000	13/05/2019
3	Champrão	Condeúba	4.576.630	64,02	2.930.000	13/05/2019
4	Jacaré	Ibiassucê	5.500.000	72,72	4.000.000	31/12/2018
5	Morrinhos	Poções	3.110.400	100,00	3.110.400	13/05/2019
6	Riacho do Paulo	Livramento de Nossa Senhora	53.800.000	0,00	0	31/12/2018
7	Tremedal	Tremedal	23.751.250	84,59	20.090.000	13/05/2019
8	Truvisco	Caculé	45.262.604	9,94	4.500.000	13/05/2019

**Capacidade abaixo de 3.000.000 m<sup>3</sup>**

Num.	Açude	Município	Capacidade (m <sup>3</sup> )	%	Vol.Atual (m <sup>3</sup> )	Data
1	Tabua Il	Ibiassucê	2.007.000	19,93	400.000	31/12/2018
2	Tancão do Caititu	Condeúba	600.000	0	0	31/12/2018