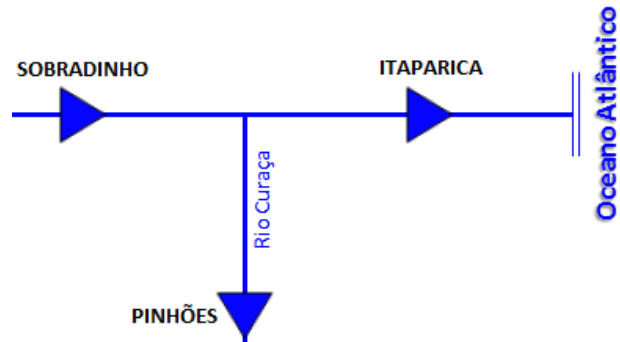
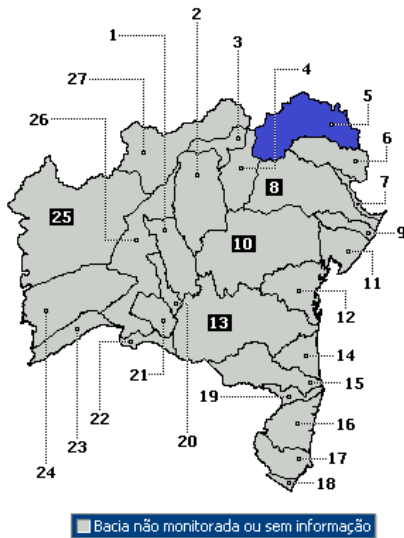
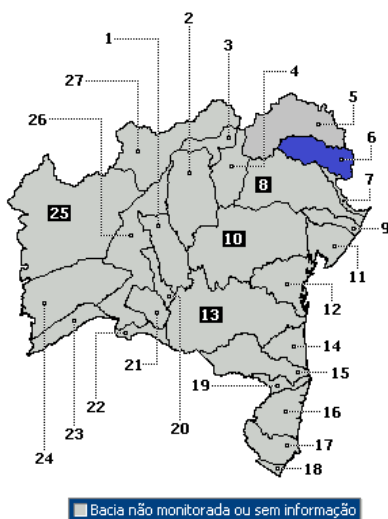


Bacia da Sub Médio São Francisco



Num.	Açude	Município	Capacidade (m³)	%	Vol. Atual (m³)	Data
1	Barra do Mendes	Barra do Mendes	1.000.000	100,00	1.000.000	02/02/2016
2	Delfino	Campo Formoso	2.108.000			
3	Pinhões	Curacá/Juazeiro	15.215.750	67,10	10.210.500	09/04/2018
4	Rancharia	Araci	269.000	100,00	269.000	22/01/2018

Bacia do Vaza Barris



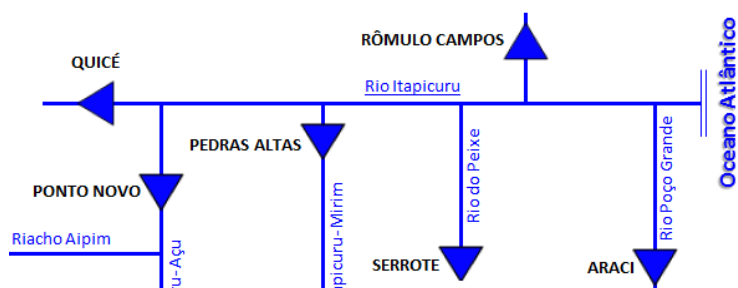
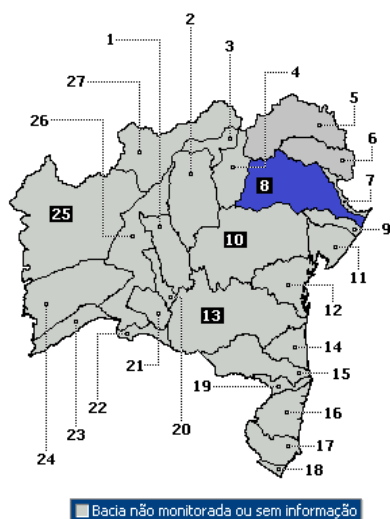
Num.	Açude	Município	Capacidade (m³)	%	Vol. Atual	Data
------	-------	-----------	-----------------	---	------------	------



BOLETIM DE RECURSOS HÍDRICOS

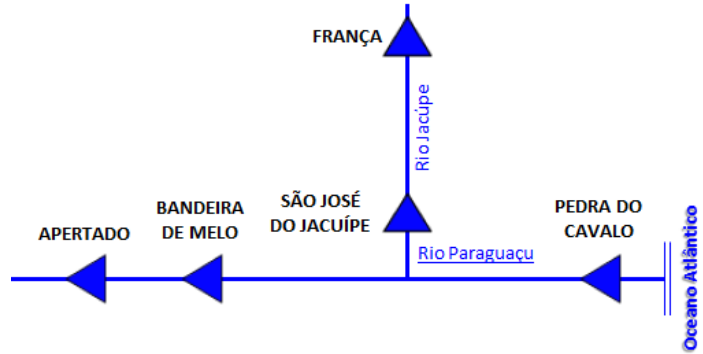
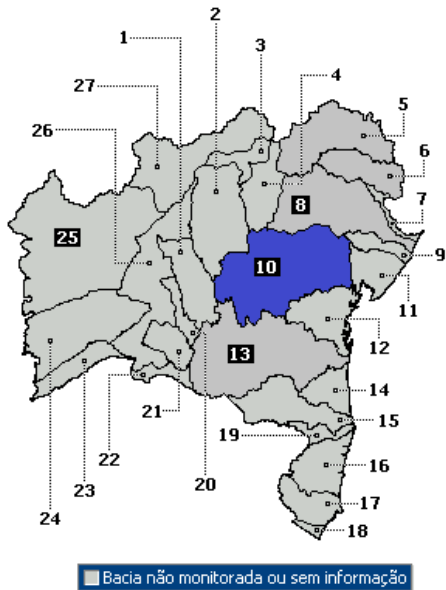
1	Adustina	Adustina	13.430.100	1,57	211.800	08/01/2018
2	Cocorobó	Canudos	245.375.950	31,63	77.634.649	09/04/2018

Bacia do Itapicuru



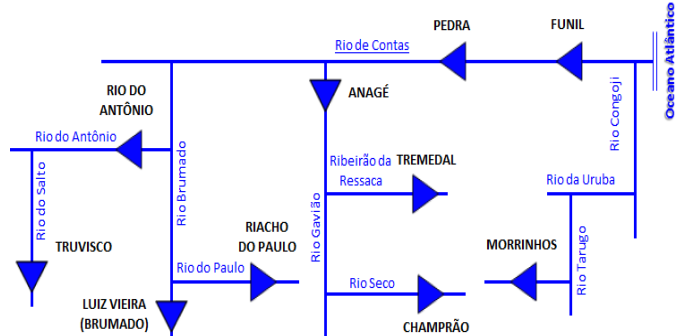
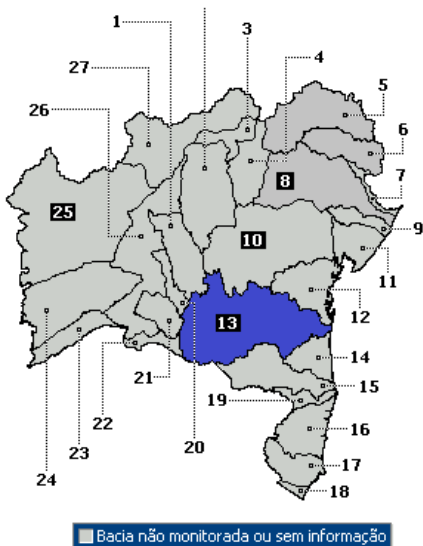
Num.	Açude	Município	Capacidade (m ³)	%	Vol. Atual	Data
1	Araci	Araci	65.839.200	47,52	31.292.352	09/04/2018
2	Andorinha II	Senhor do Bonfim	13.681.313	46,21	6.323.160	09/04/2018
3	Cariacá	Monte Santo	3.093.500	0,27	8.370	22/05/2017
4	Genipapo	Itiúba	1.000.000	95,27	952.742	02/05/2017
5	Jacurici (R. Campos)	Itiúba	146.819.200	41,24	60.549.584	09/04/2018
6	Laginha	Monte Santo	703.000	100,00	703.000	02/05/2017
7	Monteiro	Queimadas	3.007.000	100,00	3.007.000	02/05/2017
8	Quicé	Senhor do Bonfim	4.231.550	15,01	635.164	09/04/2018
9	Riacho do Sítio	Andorinha	890.000	100,00	895.933	02/02/2016
10	Riacho do Peixe	Capim Grosso	8.323.000	100,00	8.323.000	02/02/2016
11	Tapera	Santa Luz	2.404.000	100,00	2.404.180	02/02/2016
12	Riacho da Onça	Queimadas	2.287.000	100,00	2.287.000	02/02/2016
13	Serrote	Serrolândia	10.800.000	3,61	390.000.00	27/07/2012
14	Sohen	Senhor do Bonfim	14.456.000	49,69	7.382.745	21/02/2018

Bacia do Paraguassu



Num.	Açude	Município	Capacidade (m ³)	%	Vol. Atual	Data
1	Juraci Magalhães	Itaberaba	4.630.000	100,00	4.630.025	02/02/2016
2	Miguel Calmon	Serrinha	500.000			
3	Valente	Valente	4.640.000	100,00	4.640.000	02/02/2016
4	São Domingos	São Domingos	1.966.000	97,47	1.916.320	02/02/2016

Bacia do Rio de Contas



Num.	Açude	Município	Capacidade (m ³)	%	Vol.Atual	Data
------	-------	-----------	------------------------------	---	-----------	------



BOLETIM DE RECURSOS HÍDRICOS

1	Anagé	Anagé	255.630.000	54,67	139.763.000	09/04/2018
2	Brumado (Engº L.Vieira)	Rio de Contas	105.000.000	24,63	25.868.500	09/04/2018
3	Champrão	Condeúba	5.982.050	23,44	1.402.251	09/04/2018
4	Jacaré	Ibiassucê	5.500.000	92,32	5.077.600	25/11/2016
5	Morrinhos	Poções	3.110.400	98,19	3.054.400	09/04/2018
7	Cariacá	Monte Santo	3.094.000	99,98	3.093.500	02/02/2016
8	Champrão	Condeúba	5.982.050	23,44	1.402.251	09/04/2018
9	Riacho do Paulo	Livramento de Nossa Senhora	53.800.000	0,03	21.000	20/09/2017
10	Tabua II	Ibiassucê	2.007.000	28,04	562.889	18/08/2017
11	Tancão do Caititu	Condeúba	600.000			
12	Tremedal	Tremedal	23.751.250	84,35	20.035.070	06/04/2018
13	Truvisco	Caçulé	38.949.800	18,50	7.206.128	06/04/2018