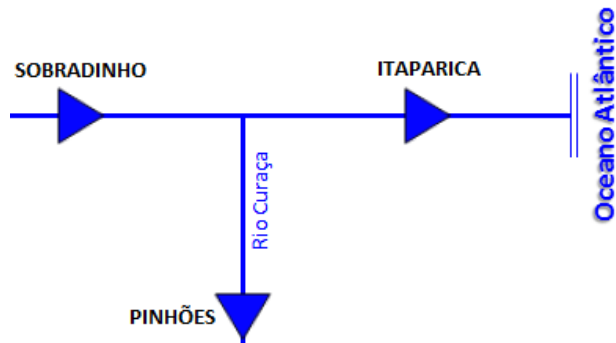
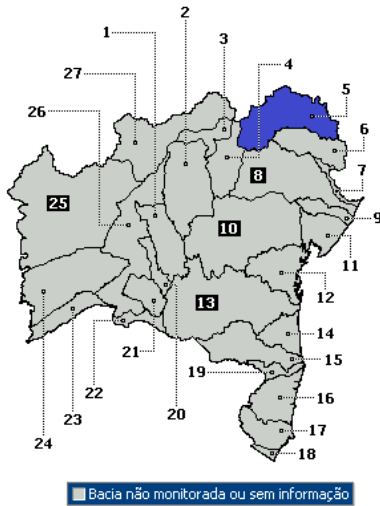
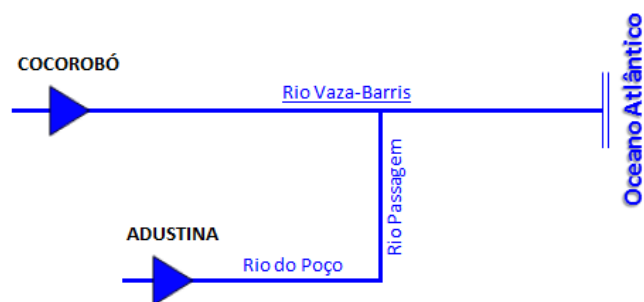
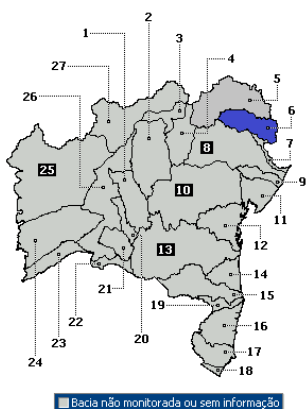


Bacia da Sub Médio São Francisco



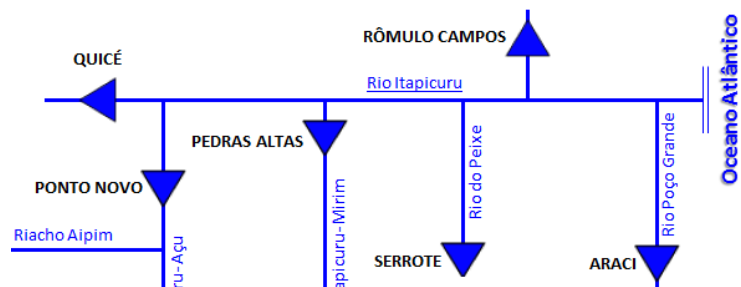
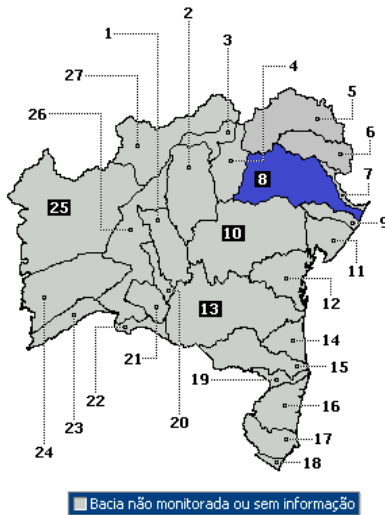
| Num. | Açude | Município | Capacidade (m ³) | % | Vol. Atual (m ³) | Data |
|------|-----------------|-----------------|------------------------------|--------|------------------------------|------------|
| 1 | Barra do Mendes | Barra do Mendes | 1.000.000 | 100,00 | 1.000.000 | 02/02/2016 |
| 2 | Delfino | Campo Formoso | 2.108.000 | | | |
| 3 | Pinhões | Curacá/Juazeiro | 15.215.750 | 3,95 | 610.000 | 22/01/2018 |
| 4 | Rancharia | Araci | 65.839.000 | 25,32 | 17.420 | 22/01/2018 |

Bacia do Vaza Barris



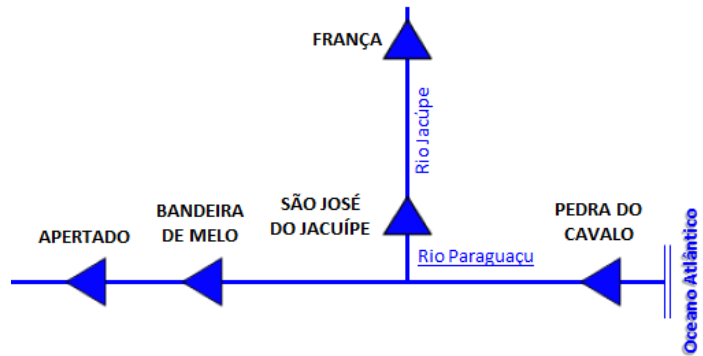
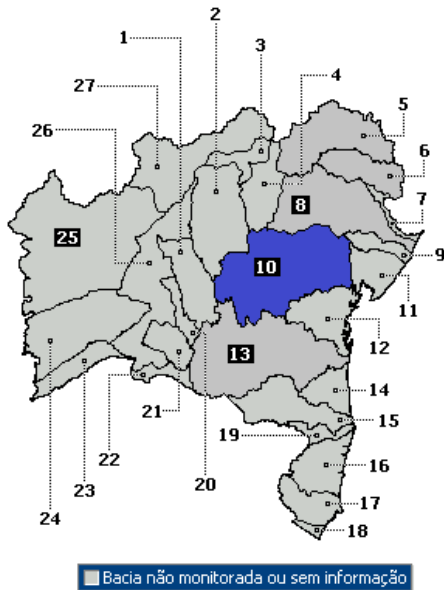
| Num. | Açude | Município | Capacidade (m ³) | % | Vol. Atual | Data |
|------|----------|-----------|------------------------------|-------|------------|------------|
| 1 | Adustina | Adustina | 13.430.100 | 1,52 | 410.000 | 18/12/2017 |
| 2 | Cocorobó | Canudos | 245.375.950 | 31,88 | 85.830.000 | 22/01/2018 |

Bacia do Itapicuru



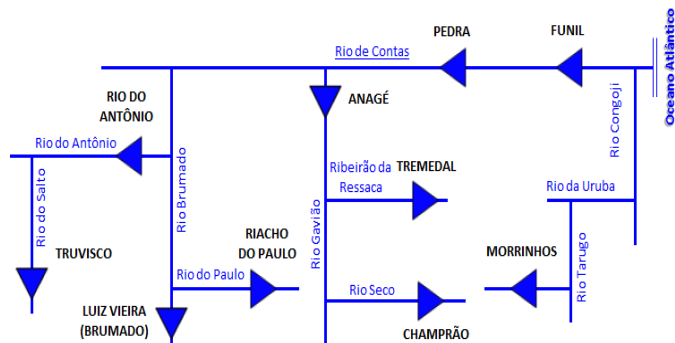
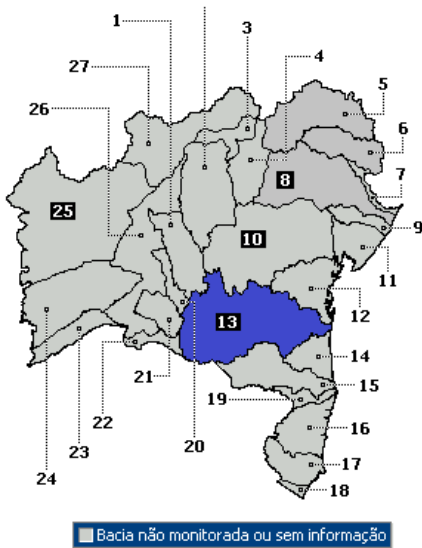
| Num. | Açude | Município | Capacidade (m ³) | % | Vol. Atual | Data |
|------|------------------------|------------------|------------------------------|--------|------------|------------|
| 1 | Araci | Araci | 65.839.200 | 25,32 | 17.420.000 | 22/01/2018 |
| 2 | Andorinha II | Senhor do Bonfim | 13.681.313 | 43,28 | 6.370.000 | 22/01/2018 |
| 3 | Cariacá | Monte Santo | 3.093.500 | 0,27 | 8.370 | 22/05/2017 |
| 4 | Genipapo | Itiúba | 1.000.000 | 95,27 | 952.742 | 02/05/2017 |
| 5 | Jacurici (R. Campos) | Itiúba | 146.819.200 | 42,35 | 63.530.000 | 22/01/2018 |
| 6 | Laginha | Monte Santo | 703.000 | 100,00 | 703.000 | 02/05/2017 |
| 7 | Monteiro | Queimadas | 3.007.000 | 100,00 | 3.007.000 | 02/05/2017 |
| 8 | Quicé | Senhor do Bonfim | 4.231.550 | 6,77 | 420.000 | 22/01/2018 |
| 9 | Riacho do Sítio | Andorinha | 890.000 | 100,00 | 895.933 | 02/02/2016 |
| 10 | Riacho do Peixe | Capim Grosso | 8.323.000 | 100,00 | 8.323.000 | 02/02/2016 |
| 11 | Tapera | Santa Luz | 2.404.000 | 100,00 | 2.404.180 | 02/02/2016 |
| 12 | Riacho do Onça | Queimadas | 2.287.000 | 100,00 | 2.287.000 | 02/02/2016 |
| 13 | Serrote | Serrolândia | 10.800.000 | 3,61 | 390.000.00 | 27/07/2012 |
| 14 | Sohen | Senhor do Bonfim | 14.456.000 | 64,72 | 8.839.705 | 26/05/2017 |

Bacia do Paraguassu



| Num. | Açude | Município | Capacidade (m³) | % | Vol. Atual | Data |
|------|------------------|--------------|-----------------|--------|------------|------------|
| 1 | Juraci Magalhães | Itaberaba | 4.630.000 | 100,00 | 4.630.025 | 02/02/2016 |
| 2 | Miguel Calmon | Serrinha | 500.000 | | | |
| 3 | Valente | Valente | 4.640.000 | 100,00 | 4.640.000 | 02/02/2016 |
| 4 | São Domingos | São Domingos | 1.966.000 | 97,47 | 1.916.320 | 02/02/2016 |

Bacia do Rio de Contas





BOLETIM DE RECURSOS HÍDRICOS

| Num. | Açude | Município | Capacidade (m³) | % | Vol.Atual | Data |
|------|-------------------------|-----------------------------|-----------------|--------|-------------|------------|
| 1 | Anagé | Anagé | 255.630.000 | 54,52 | 143.330.000 | 22/01/2018 |
| 2 | Brumado (Engº L.Vieira) | Rio de Contas | 105.000.000 | 12,86 | 18.320.000 | 22/01/2018 |
| 3 | Champrão | Condeúba | 5.982.050 | 16,30 | 1.560.000 | 22/01/2018 |
| 4 | Jacaré | Ibiassucê | 5.500.000 | 92,32 | 5.077.600 | 25/11/2016 |
| 5 | Morrinhos | Poções | 3.110.400 | 100,00 | 3.250.000 | 22/01/2018 |
| 6 | Barra do Mendes | Barra do Mendes | 1.000.000 | 100,00 | 1.000.000 | 02/02/2016 |
| 7 | Cariacá | Monte Santo | 3.094.000 | 99,98 | 3.093.500 | 02/02/2016 |
| 8 | Champrão | Condeúba | 5.982.050 | 16,30 | 1.560.000 | 22/01/2018 |
| 9 | Riacho do Paulo | Livramento de Nossa Senhora | 53.800.000 | 0 | 0 | 19/06/2017 |
| 10 | Tabua II | Ibiassucê | 2.007.000 | 33,45 | 671.435 | 25/11/2016 |
| 11 | Tancão do Caititu | Condeúba | 600.000 | | | |
| 12 | Tremedal | Tremedal | 23.751.250 | 84,44 | 20.170.000 | 18/01/2018 |
| 13 | Truvisco | Caculé | 38.949.800 | 10,14 | 4.810.000 | 18/01/2018 |