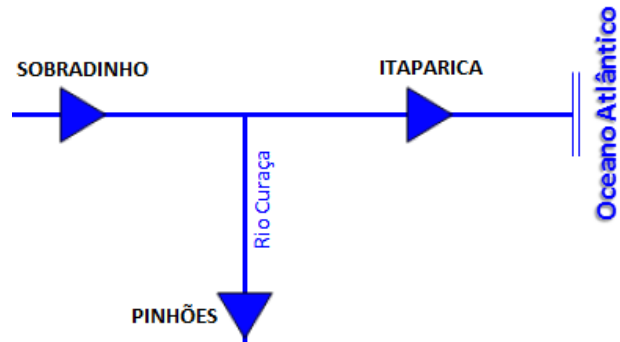
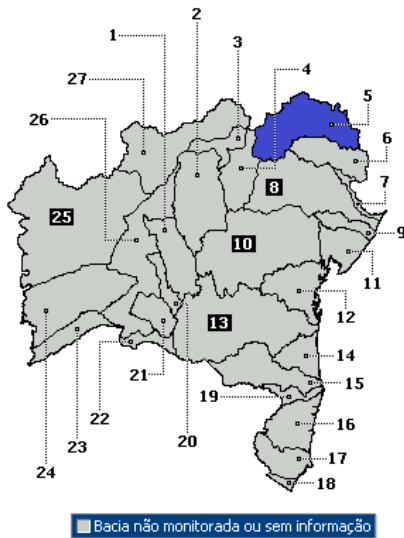
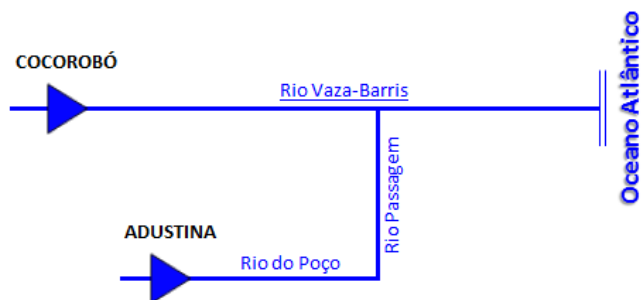
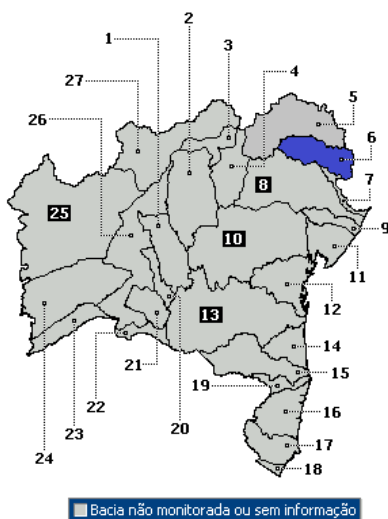


Bacia da Sub Médio São Francisco



Num.	Açude	Município	Capacidade (m³)	%	Vol. Atual (m³)	Data
1	Barra do Mendes	Barra do Mendes	1.000.000	100,00	1.000.000	02/02/2016
2	Delfino	Campo Formoso	2.108.000			
3	Pinhões	Curacá/Juazeiro	15.215.750	4,49	683.945	20/11/2017
4	Rancharia	Araci	65.839.000	100,00	269.845	02/05/2017

Bacia do Vaza Barris



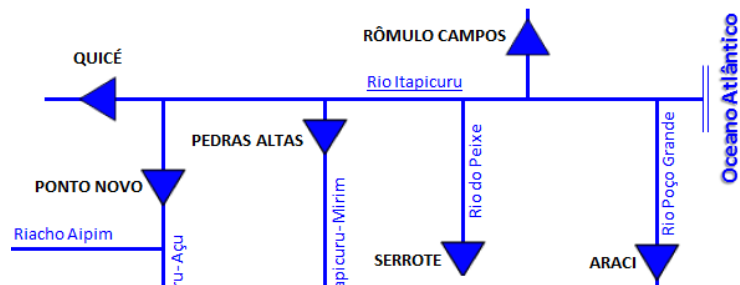
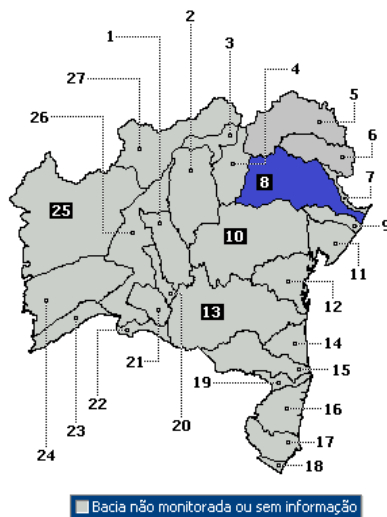
Num.	Açude	Município	Capacidade (m³)	%	Vol. Atual	Data
------	-------	-----------	-----------------	---	------------	------



BOLETIM DE RECURSOS HÍDRICOS

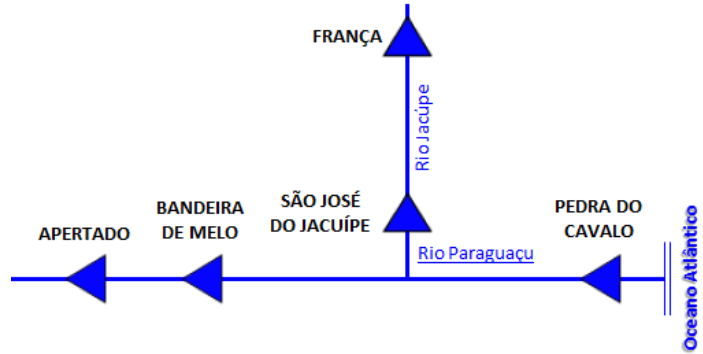
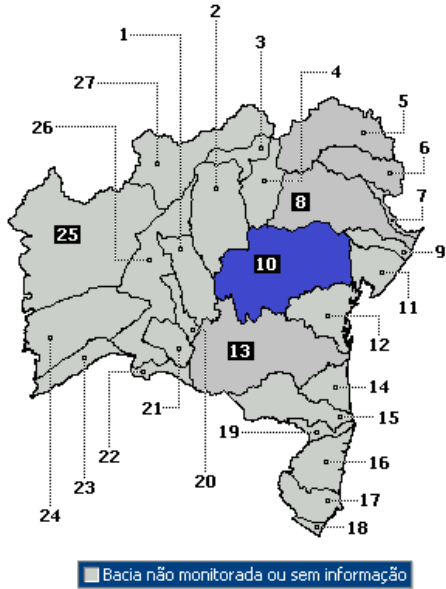
1	Adustina	Adustina	13.430.100	3,66	492.816	17/11/2017
2	Cocorobó	Canudos	245.375.950	39,72	97.476.282	20/11/2017

Bacia do Itapicuru



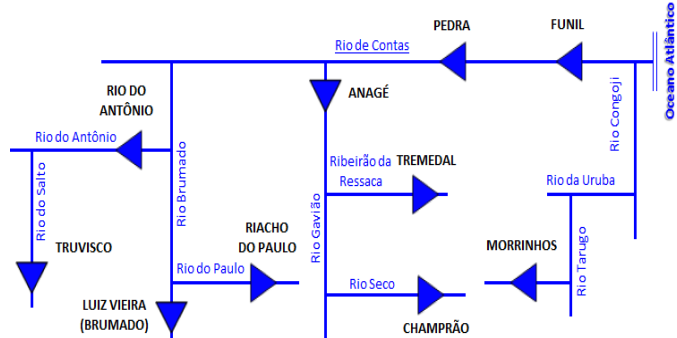
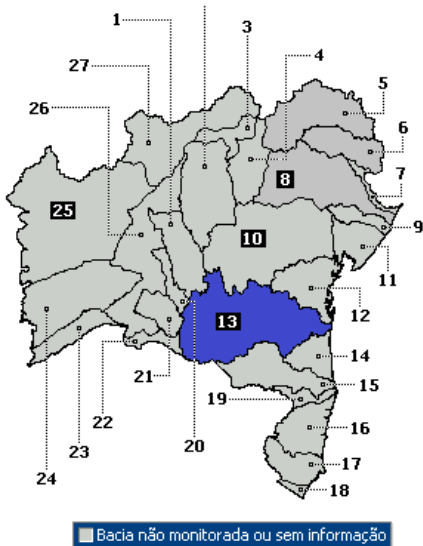
Num.	Açude	Município	Capacidade (m ³)	%	Vol. Atual	Data
1	Araci	Araci	65.839.200	26,48	17.434.320	20/11/2017
2	Andorinha II	Senhor do Bonfim	13.681.313	51,68	7.070.700	20/11/2017
3	Cariacá	Monte Santo	3.093.500	0,27	8.370	22/05/2017
4	Genipapo	Itiúba	1.000.000	95,27	952.742	02/05/2017
5	Jacurici (R. Campos)	Itiúba	146.819.200	48,72	71.535.174	20/11/2017
6	Laginha	Monte Santo	703.000	100,00	703.000	02/05/2017
7	Monteiro	Queimadas	3.007.000	100,00	3.007.000	02/05/2017
8	Quicé	Senhor do Bonfim	4.231.550	13,89	588.036	20/11/2017
9	Riacho do Sítio	Andorinha	890.000	100,00	895.933	02/02/2016
10	Riacho do Peixe	Capim Grosso	8.323.000	100,00	8.323.000	02/02/2016
11	Tapera	Santa Luz	2.404.000	100,00	2.404.180	02/02/2016
12	Riacho do Onça	Queimadas	2.287.000	100,00	2.287.000	02/02/2016
13	Serrote	Serrolândia	10.800.000	3,61	390.000.00	27/07/2012
14	Sohen	Senhor do Bonfim	14.456.000	64,72	8.839.705	26/05/2017

Bacia do Paraguassu



Num.	Açude	Município	Capacidade (m ³)	%	Vol. Atual	Data
1	Juraci Magalhães	Itaberaba	4.630.000	100,00	4.630.025	02/02/2016
2	Miguel Calmon	Serrinha	500.000			
3	Valente	Valente	4.640.000	100,00	4.640.000	02/02/2016
4	São Domingos	São Domingos	1.966.000	97,47	1.916.320	02/02/2016

Bacia do Rio de Contas



Num.	Açude	Município	Capacidade (m ³)	%	Vol.Atual	Data
------	-------	-----------	------------------------------	---	-----------	------



BOLETIM DE RECURSOS HÍDRICOS

1	Anagé	Anagé	255.630.000	59,13	151.169.000	20/11/2017
2	Brumado (Engº L.Vieira)	Rio de Contas	105.000.000	17,40	18.278.900	20/11/2017
3	Champrão	Condeúba	5.982.050	29,25	1.749.975	20/11/2017
4	Jacaré	Ibiassucê	5.500.000	92,32	5.077.600	25/11/2016
5	Morrinhos	Porções	3.110.400	98,70	3.070.200	20/11/2017
6	Barra do Mendes	Barra do Mendes	1.000.000	100,00	1.000.000	02/02/2016
7	Cariacá	Monte Santo	3.094.000	99,98	3.093.500	02/02/2016
8	Champrão	Condeúba	5.982.050	29,25	1.749.975	20/11/2017
9	Riacho do Paulo	Livramento de Nossa Senhora	53.800.000	0	0	19/06/2017
10	Tabua II	Ibiassucê	2.007.000	33,45	671.435	25/11/2016
11	Tancão do Caititu	Condeúba	600.000			
12	Tremedal	Tremedal	23.751.250	87,55	20.795.124	17/11/2017
13	Truvisco	Caculé	38.949.800	12,26	4.775.948	16/11/2017