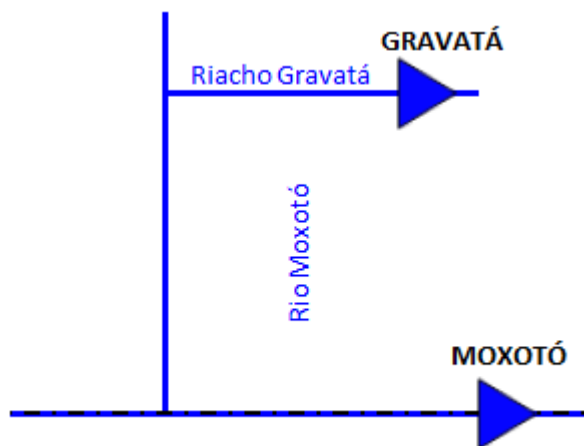
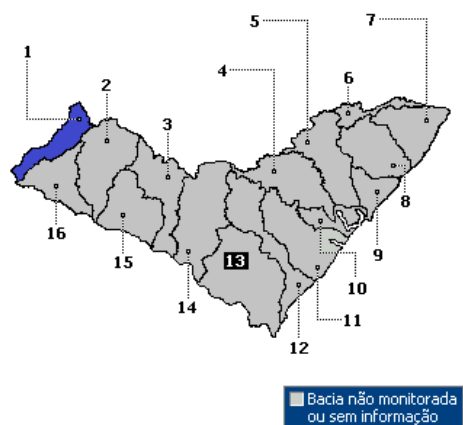
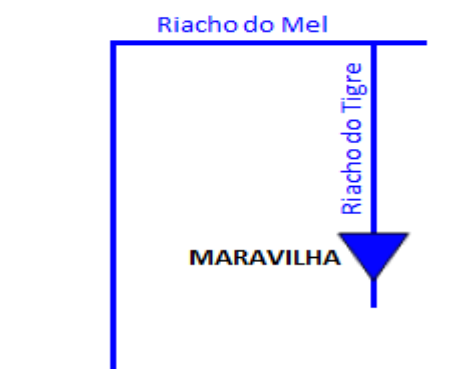
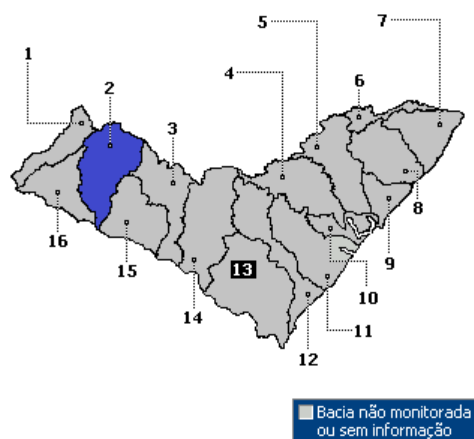


Região Hidrológica do Moxotó



Num.	Açude	Município	Capacidade (m³)	%	Vol. Atual (m³)	Data
1	Gravatá	Mata Grande	8.370.000	64,03	5.360.000	28/09/2017

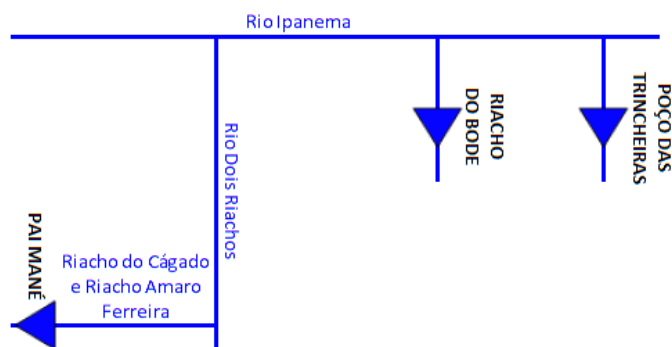
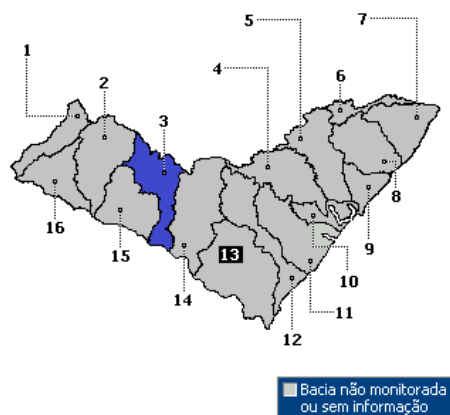
Região Hidrológica do Capiá



Num.	Açude	Município	Capacidade (m³)	%	Vol. Atual (m3)	Data
1	Maravilha	Maravilha	1.613	55,79	900.000	28/09/2017

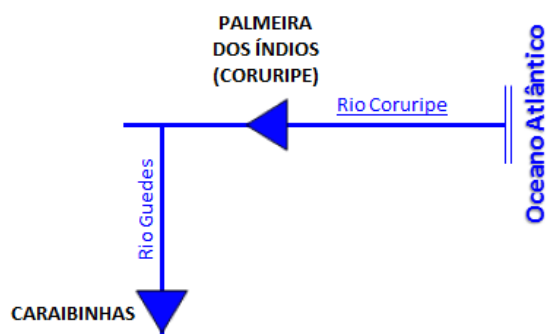
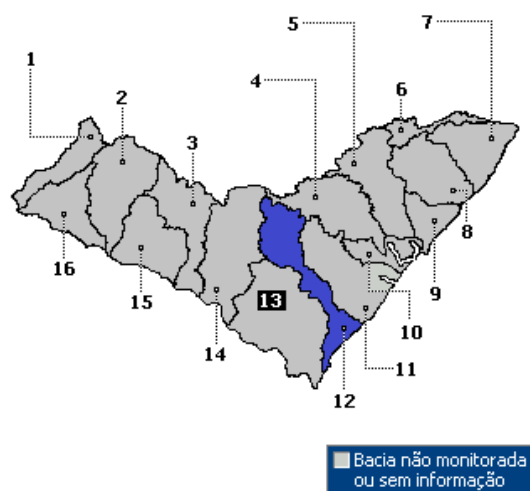
Região Hidrológica do Ipanema

BOLETIM DE RECURSOS HÍDRICOS



Num.	Açude	Município	Capacidade (m³)	%	Vol. Atual (m³)	Data
1	Poço das Trincheiras	Poço das trincheiras	718.000	97,49	700.000	28/09/2017
2	Dois Riachos	Dois Riachos	2.500.000	72,00	1.800.000	28/09/2017
3	Riacho do Bode	Santana do Ipanema	1.057.000	24,98	800.000	28/09/2017
4	Volta	Santana do Ipanema	1.298.000			

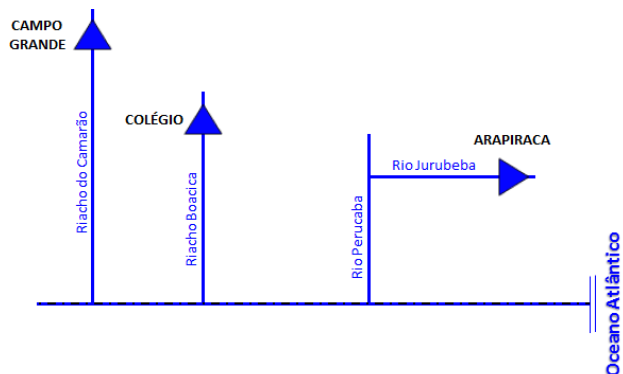
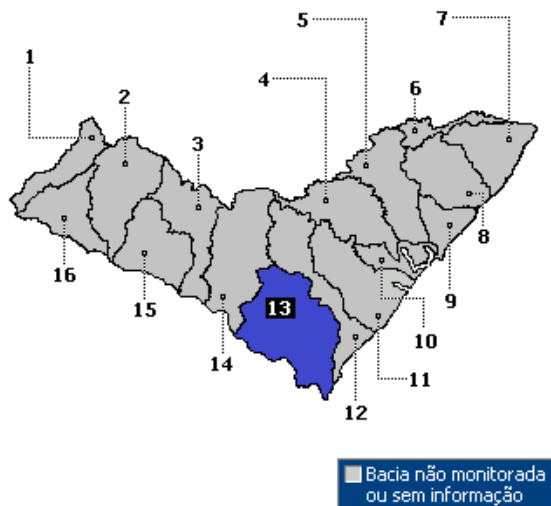
Região Hidrológica do Coruripe



Num.	Açude	Município	Capacidade (m³)	%	Vol. Atual (m³)	Data
1	Caraibinhas	Palmeira dos Índios	720.000	83,35	600.000	28/09/2017
2	Coruripe	Palmeira dos Índios	3.738.000	59,66	2.620.000	28/09/2017

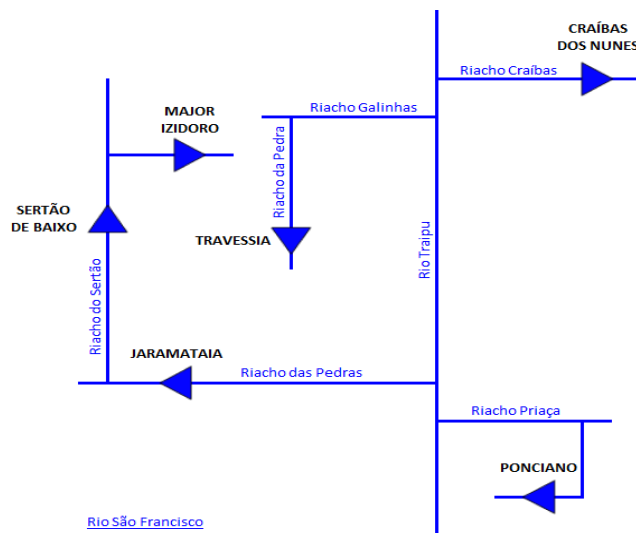
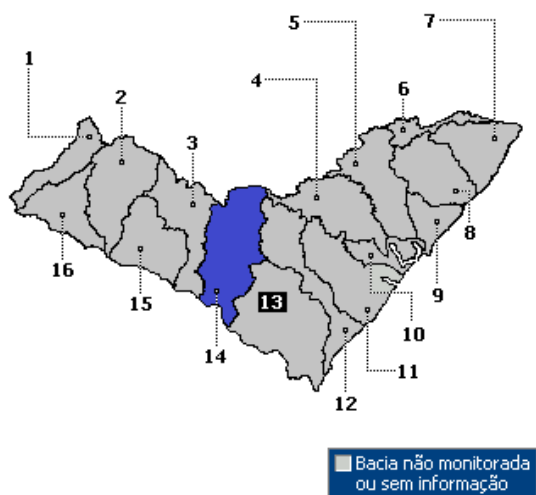
Região Hidrológica do Rio Piauí

BOLETIM DE RECURSOS HÍDRICOS



Num.	Açude	Município	Capacidade (m³)	%	Vol. Atual (m3)	Data
1	Arapiraca	Arapiraca	4.131.000	84,72	3.500.000	28/09/2017
2	Campo Grande	Campo Grande	1.785.000	50,42	900.000	28/09/2017
3	Colégio	Feira Grande	588.000	59,55	350.000	28/09/2017

Região Hidrológica do Rio Traipu

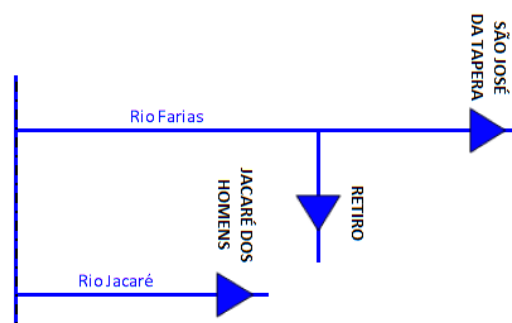
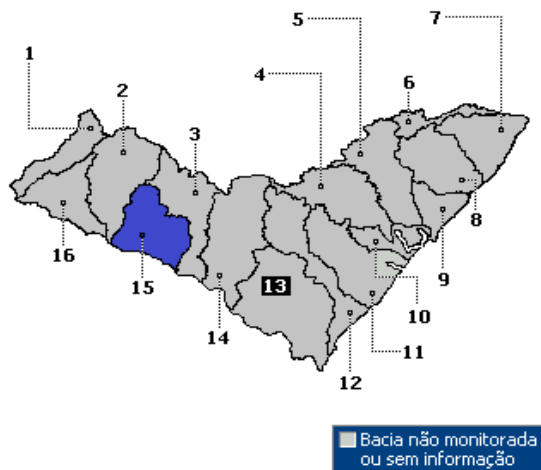


Num.	Açude	Município	Capacidade (m³)	%	Vol. Atual (m3)	Data
1	Caraíbas dos Nunes	Caraíbas	490.000	91,83	450.000	78/09/2017
2	Ponciano	Girau do Ponciano	758.000	65,96	500.000	28/09/2017

BOLETIM DE RECURSOS HÍDRICOS

3	Jaramataia	Jaramataia	19.005.000	99,97	19.000.000	28/09/2017
4	Travessia	Major Isidoro	414.000	100,00	414.000	28/09/2017

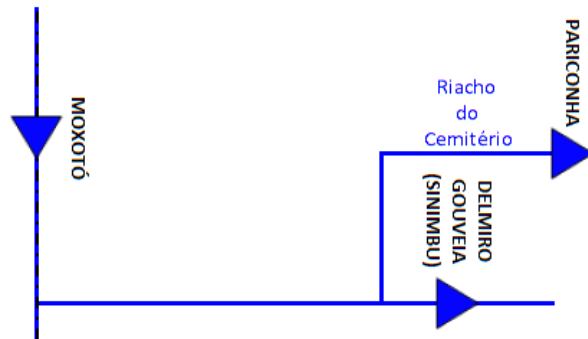
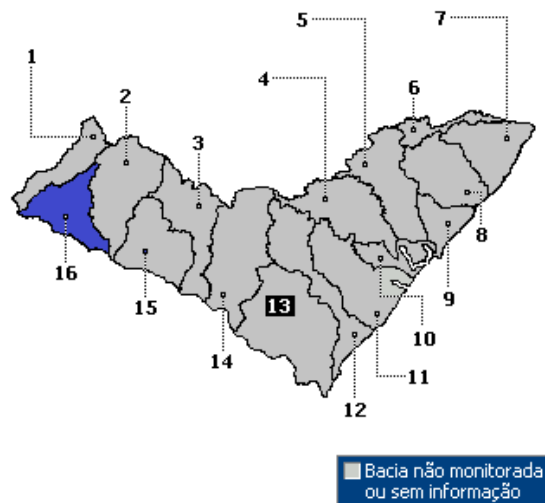
Região Hidrológica do Riacho Grande



Num.	Açude	Município	Capacidade (m³)	%	Vol. Atual (m3)	Data
1	Jacaré dos Homens	Jacaré dos Homens	567.000	60,00	340.000	28/09/2017
2	Major Isidoro	Major Isidoro	296.400	67,47	200.000	28/09/2017
3	Retiro	Palestina	1.704.000	88,02	1.500.000	28/09/2017
4	São João da Tapera	São João da Tapera	1.529.000	59,97	917.000	18/03/2015
5	Sertão de baixo	Major Isidoro	1.732.000	51,96	900.000	28/09/2017

Região Hidrológica do Talhada

BOLETIM DE RECURSOS HÍDRICOS



Num.	Açude	Município	Capacidade (m³)	%	Vol. Atual (m3)	Data
1	Sinimbu	Delmiro Gouveia	3.057.000			
2	Pariconha	Água Branca	1.272.000	94,33	1.200.000	28/09/2017