
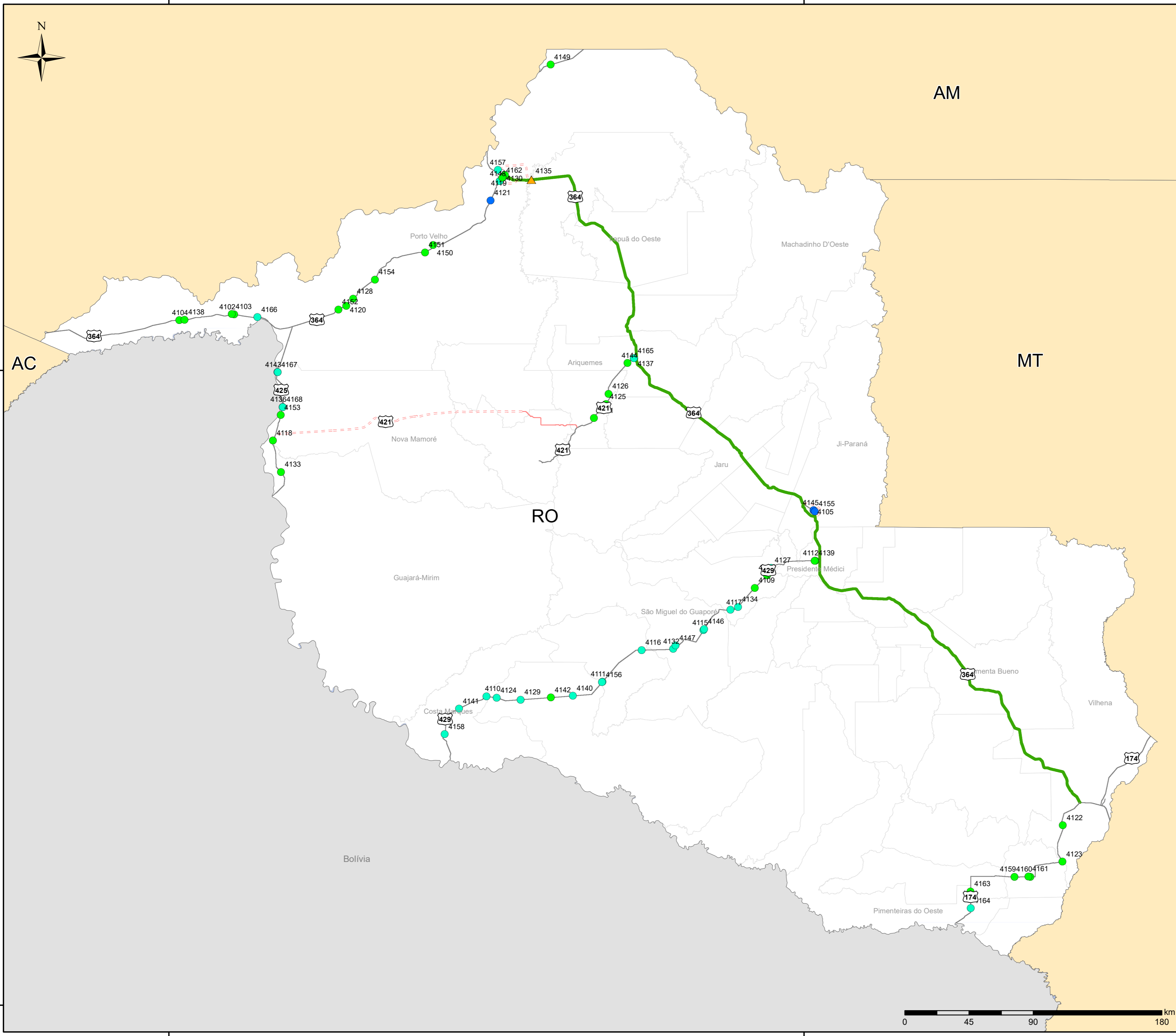
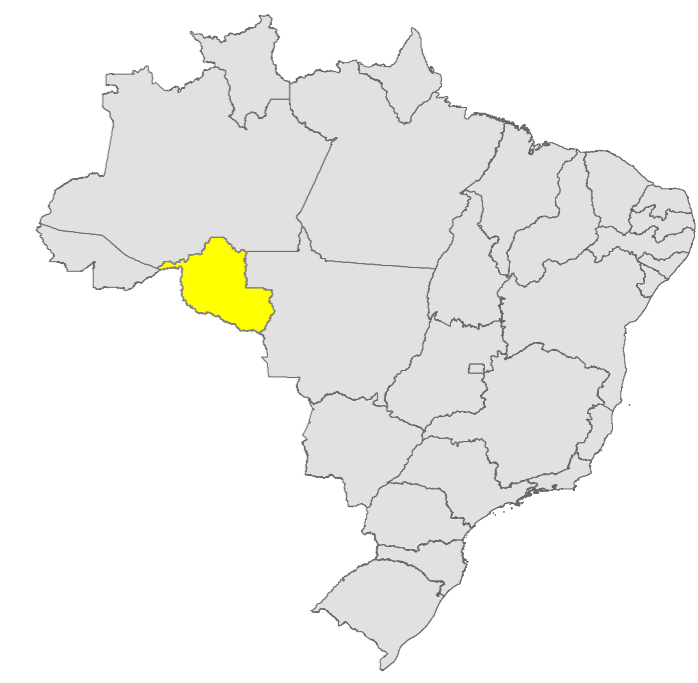


66° W

62° W



OBRAS DE ARTE ESPECIAIS RONDÔNIA



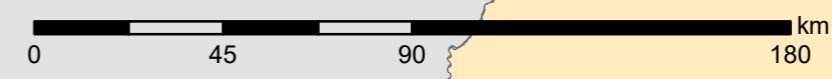
CONVENÇÕES CARTOGRÁFICAS

- Capitais Federais
- Rodovias Federais
- Concessão
- Federal - PLA
- Federal - PLA + Estadual - PAV
- Limites Estaduais

AÇÕES NAS OAEs

- MANUTENÇÃO PREVISTA
- MANUTENÇÃO CONTRATADA
- REDIRECIONADA
- REABILITAÇÃO PREVISTA

Sistema de Coordenadas: GCS SIRGAS 2000
 Datum: SIRGAS 2000
 Unidades: Graus
 Escala: 1:1.800.000
 FONTE DE DADOS:
 Programa de Manutenção e Reabilitação de Estruturas – PROARTE
 DADOS ATUALIZADOS: FEVEREIRO/2026



66° W

62° W

10° S

10° S

14° S

14° S