















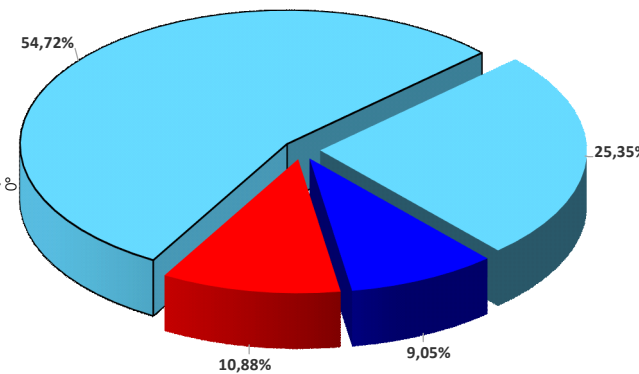


MAPA DE MANUTENÇÃO  
RODOVIÁRIA  
RORAIMA - NOVEMBRO 2025



LEGENDA

	ULs_DNIT		
	CAPITAIS		
	CIDADES		
	EDITAL EM ANDAMENTO*		
	RODOVIAS FEDERAIS		
	<b>INTERVENÇÃO</b>	<b>EXTENSÃO</b>	<b>%</b>
	CONSERVA	823,8 km	54,72%
	CONSERVA_N_PAV	381,6 km	25,35%
	CREMA	0,0 km	0,00%
	CONSTRUÇÃO	0,0 km	0,00%
	RESTAURAÇÃO	136,2 km	9,05%
	DESCOBERTO	163,8 km	10,88%
	<b>TOTAL DA MALHA DNIT</b>	<b>1505,4 km</b>	<b>100%</b>
	CONCESSÃO FEDERAL/ESTADUAL		
	FEDERAL PLA		
	FEDERAL PLA + ESTADUAL PAV		
	NÃO JURISDIÇÃO DNIT		
	CONVÊNIO DE ADMINISTRAÇÃO		



\*Editais concluídos são apresentados no formato de contrato.

Versão Atualizada SNV 2025 - ABRIL/25  
Sistema de Coordenadas: GCS SIRGAS 2000  
Datum: SIRGAS 2000  
Unidades: Graus  
Elaboração: CGMRR -DIR - DNIT