


TRIMESTRE COM ALTO ÍNDICE PLUVIOMÉTRICO

Nov_Dez_Jan

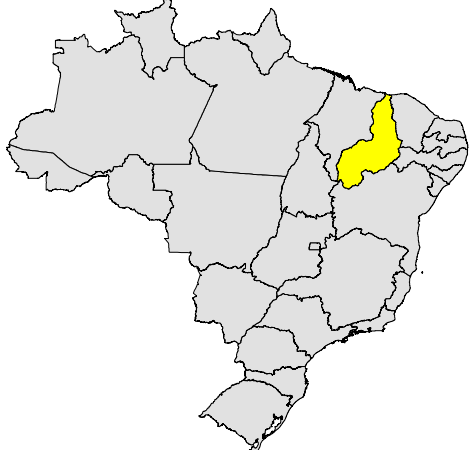
Jan_Fev_Mar

Fev_Mar_Abr



DEPARTAMENTO
NACIONAL DE
INFRAESTRUTURA
DE TRANSPORTES

MAPA DE MANUTENÇÃO RODOVIÁRIA PIAUÍ - NOVEMBRO 2025



LEGENDA

■

ULs_DNIT

⊙

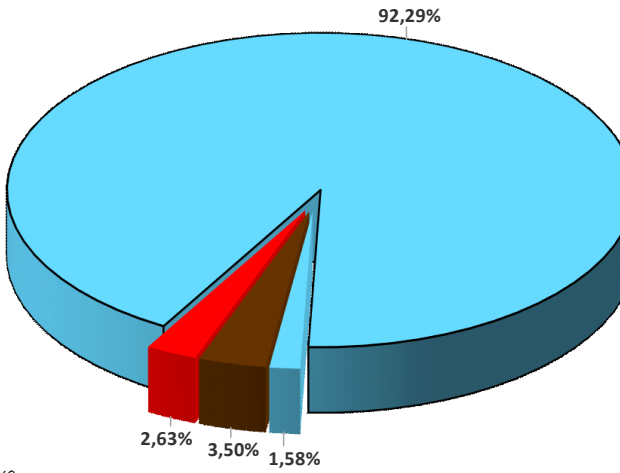
CAPITAIS

•

CIDADES

EDITAL EM ANDAMENTO*

RODOVIAS FEDERAIS

TOTAL DA MALHA DNIT 2660,6 km 100%CONCESSÃO FEDERAL/ESTADUALFEDERAL PLAFEDERAL PLA + ESTADUAL PAVNÃO JURISDIÇÃO DNITCONVÊNIO DE ADMINISTRAÇÃO

*Editais concluídos são apresentados no formato de contrato.

Versão Atualizada SNV 2025 - ABRIL/25
Sistema de Coordenadas: GCS SIRGAS 2000
Datum: SIRGAS 2000
Unidades: Graus
Elaboração: CGMRR -DIR - DNIT

