

TRIMESTRE COM ALTO ÍNDICE PLUVIOMÉTRICO

















Nov_Dez_Jan

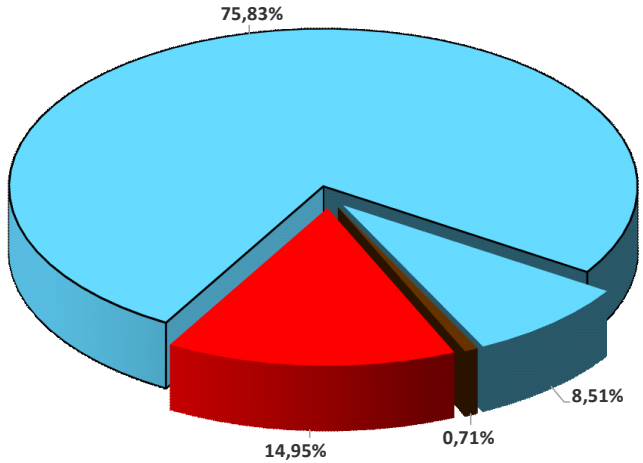


MAPA DE MANUTENÇÃO
RODOVIÁRIA
ESPÍRITO SANTO
NOVEMBRO 2025



LEGENDA

	ULs_DNIT		
	CAPITAIS		
	CIDADES		
	EDITAL EM ANDAMENTO*		
	RODOVIAS FEDERAIS		
	INTERVENÇÃO	EXTENSÃO	%
	CONSERVA	457,1 km	75,83%
	CONSERVA_N_PAV	51,3 km	8,51%
	CREMA	0,0 km	0,00%
	CONSTRUÇÃO	4,3 km	0,71%
	RESTAURAÇÃO	0,0 km	0,00%
	DESCOBERTO	90,1 km	14,95%
	TOTAL DA MALHA DNIT	602,8 km	100%
	CONCESSÃO FEDERAL/ESTADUAL		
	FEDERAL PLA		
	FEDERAL PLA + ESTADUAL PAV		
	NÃO JURISDIÇÃO DNIT		
	CONVÊNIO DE ADMINISTRAÇÃO		



*Editais concluídos são apresentados no formato de contrato.

Versão Atualizada SNV 2025 - ABRIL/25
Sistema de Coordenadas: GCS SIRGAS 2000
Datum: SIRGAS 2000
Unidades: Graus
Elaboração: CGMRR -DIR - DNIT